

**УПРАВЛЕНИЕ ПО ГОСУДАРСТВЕННОЙ ОХРАНЕ ОБЪЕКТОВ
КУЛЬТУРНОГО НАСЛЕДИЯ ТАМБОВСКОЙ ОБЛАСТИ**

ПРИКАЗ

«20» 12 2022

г. Тамбов

№ 364

Об утверждении границ территории и режима использования территории объекта культурного наследия регионального значения «Гражданское здание» (Тамбовская область, г. Моршанск, ул. Интернациональная, 26)

В соответствии с Федеральным законом от 25.06.2002 № 73-ФЗ «Об объектах культурного наследия (памятниках истории и культуры) народов Российской Федерации» ПРИКАЗЫВАЮ:

1. Утвердить границы территории объекта культурного наследия регионального значения «Гражданское здание», расположенного по адресу: Тамбовская область, г. Моршанск, ул. Интернациональная, 26 (далее - объект культурного наследия), согласно приложению №1.

2. Утвердить режим использования территории объекта культурного наследия согласно приложению № 2.

3. Отделу сохранения, государственной охраны и учета объектов культурного наследия управления по государственной охране объектов культурного наследия области (далее – Отдел) обеспечить:

направление копии настоящего приказа в срок не более пяти рабочих дней со дня издания настоящего приказа в орган регистрации прав;

размещение настоящего приказа на официальном сайте управления по государственной охране объектов культурного наследия области;

опубликование настоящего приказа на «Официальном интернет-портале правовой информации» (www.pravo.gov.ru) и на сайте сетевого издания «Тамбовская жизнь» (www.tamlife.ru).

4. Контроль за исполнением настоящего приказа возложить на начальника Отдела (Мартехин).

Начальник управления

Д.А. Самородин

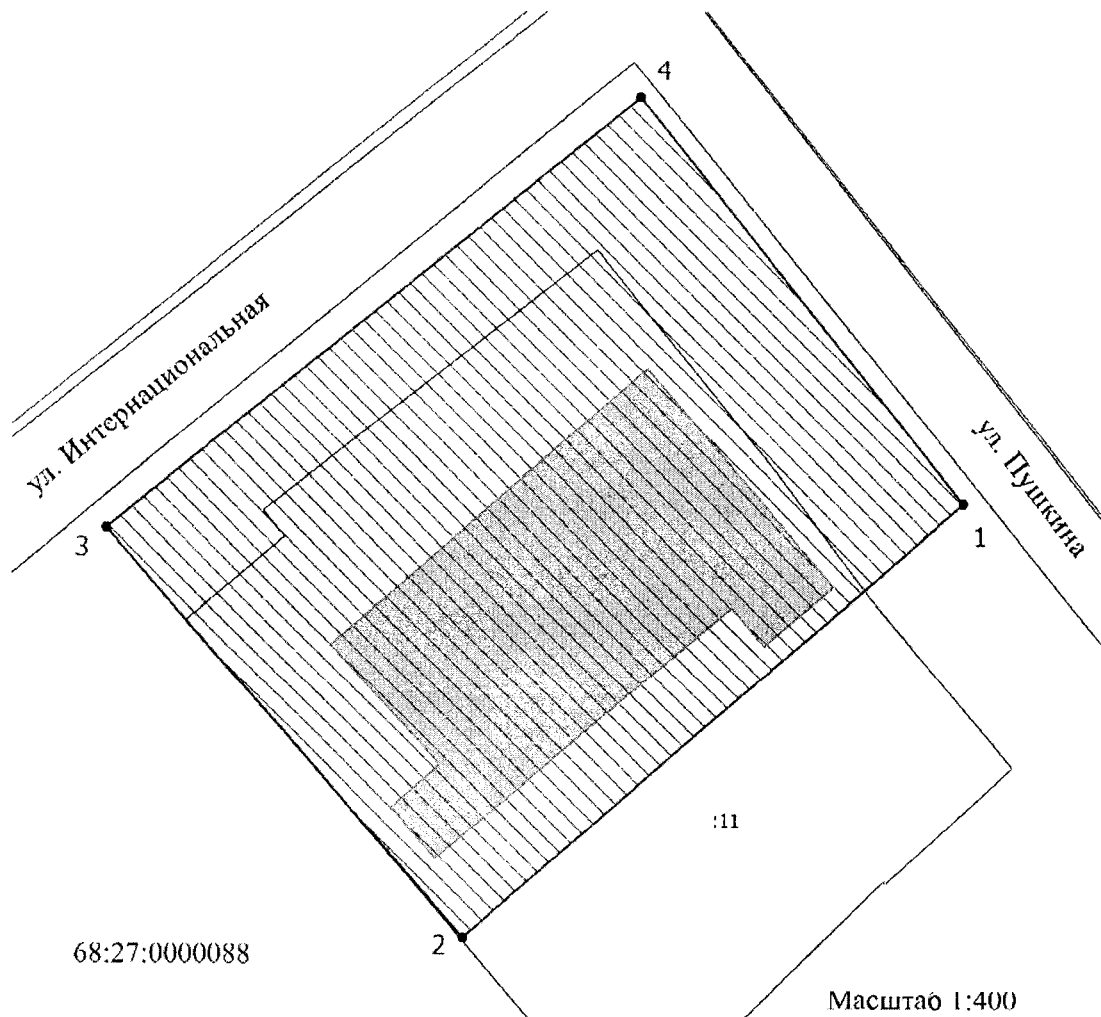
Приложение № 1
УТВЕРЖДЕНЫ

приказом управления по государственной охране
объектов культурного наследия области
от 20.12. 2022 № 564





Границы

территории объекта культурного наследия регионального значения
«Гражданское здание», расположенного по адресу:
Тамбовская область, г. Моршанск, ул. Интернациональная, 26

1. Схема границ территории объекта культурного наследия
регионального значения «Гражданское здание», расположенного по адресу:
Тамбовская область, г. Моршанск, ул. Интернациональная, 26 (далее - объект
культурного наследия):



Условные обозначения

-  - Объект культурного наследия
-  - Граница территории объекта культурного наследия
-  - Граница учтенных земельных участков, сведения о которых содержатся в ЕГРН
-  - Обозначение характерной точки

2. Координаты характерных поворотных точек границы территории объекта культурного наследия в местной системе координат (МСК – 68):

Номер точки	Координаты характерных поворотных точек в местной системе координат (МСК-68)	
	X	Y
1	510940.86	1271605.87
2	510915.72	1271577.19
3	510939.31	1271556.66
4	510964.05	1271587.28
1	510940.86	1271605.87

Приложение № 2
УТВЕРЖДЕН
приказом управления по государственной охране
объектов культурного наследия области
от 20.12.2022 № 364

Режим
использования территории объекта культурного наследия
регионального значения «Гражданское здание», расположенного по адресу:
Тамбовская область, г. Моршанск, ул. Интернациональная, 26

В границах территории объекта культурного наследия регионального значения «Гражданское здание», расположенного по адресу: Тамбовская область, г. Моршанск, ул. Интернациональная, 26, разрешается:

проведение работ, направленных на сохранение объекта культурного наследия (ремонт, реставрация, консервация, приспособление памятника для современного использования) без изменения его особенностей, составляющих предмет охраны, на основании проектной документации, утвержденной в установленном порядке;

ведение хозяйственной деятельности, не противоречащей требованиям обеспечения сохранности объекта культурного наследия и позволяющей обеспечить функционирование объекта культурного наследия в современных условиях;

капитальный ремонт и реконструкция существующих объектов инженерной инфраструктуры при условии обеспечения сохранности объекта культурного наследия при проведении указанных работ;

размещение информационных табличек, памятных знаков, историко-культурной информации;

благоустройство территории, в том числе устройство отмосток и иных сооружений инженерной защиты объекта культурного наследия;

проведение мероприятий, направленных на обеспечение пожарной безопасности объекта культурного наследия;

проведение земляных работ при прокладке и реконструкции инженерных сетей при условии обеспечения сохранности объекта культурного наследия;

запрещается:

строительство объектов капитального строительства;

увеличение объемно-пространственных характеристик, существующих на территории памятника объектов капитального строительства;

проведение земляных, строительных, мелиоративных и иных работ, за исключением работ по сохранению объекта культурного наследия или его отдельных элементов, сохранению историко-градостроительной или природной среды объекта культурного наследия;

размещение рекламных конструкций.