



**УПРАВЛЕНИЕ ПО ГОСУДАРСТВЕННОЙ ОХРАНЕ ОБЪЕКТОВ  
КУЛЬТУРНОГО НАСЛЕДИЯ ТАМБОВСКОЙ ОБЛАСТИ**

**ПРИКАЗ**

«16» 12 2022

г. Тамбов

№ 554

Об утверждении границ и режима использования территории объекта культурного наследия регионального значения «Дом жилой» (Тамбовская область, г. Моршанск, ул.Красная, д.22)

В соответствии с Федеральным законом от 25.06.2002 №73-ФЗ «Об объектах культурного наследия (памятниках истории и культуры) народов Российской Федерации» ПРИКАЗЫВАЮ:

1. Утвердить границы территории объекта культурного наследия регионального значения «Дом жилой», расположенного по адресу: Тамбовская область, г.Моршанск, ул.Красная, д.22 (далее – объект культурного наследия), согласно приложению № 1 к настоящему приказу.

2. Утвердить режим использования территории объекта культурного наследия согласно приложению № 2 к настоящему приказу.

3. Отделу сохранения, государственной охраны и учета объектов культурного наследия управления по государственной охране объектов культурного наследия области (далее – Отдел):


- обеспечить направление копии настоящего приказа в срок не более пяти рабочих дней со дня издания настоящего приказа в орган регистрации прав;

- обеспечить размещение настоящего приказа на официальном сайте управления по государственной охране объектов культурного наследия области;

- обеспечить опубликование настоящего приказа на «Официальном интернет-портале правовой информации» ([www.pravo.gov.ru](http://www.pravo.gov.ru)) и на сайте сетевого издания «Тамбовская жизнь» ([www.tamlife.ru](http://www.tamlife.ru)).

4. Контроль за исполнением настоящего приказа возложить на начальника Отдела (Мартехин).

Начальник управления

 Д.А. Самородин

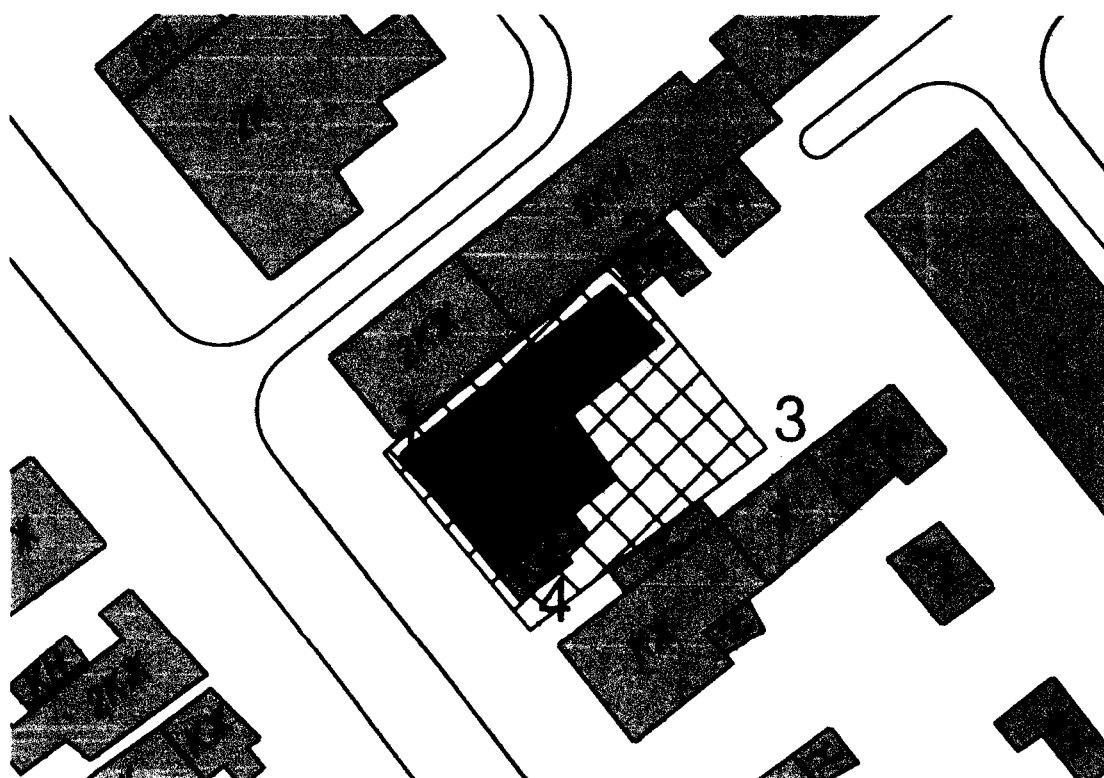
Приложение №1  
УТВЕРЖДЕНЫ

приказом управления по государственной охране  
объектов культурного наследия области  
от 16.12.2022 № 354


Границы


территории объекта культурного наследия регионального значения  
«Дом жилой», расположенного по адресу: Тамбовская область, г.Моршанск,  
ул.Красная, д.22

1. Схема границ территории объекта культурного наследия  
регионального значения «Дом жилой», расположенного по адресу:  
Тамбовская область, г.Моршанск, ул.Красная, д.22 (далее – объект  
культурного наследия):



*Условные обозначения:*

 *Рассматриваемый объект культурного наследия регионального значения, находящийся на государственной охране:  
«Дом жилой», 1917 г., расположенный по адресу: Тамбовская область, г. Моршанск, ул. Красная, 22*

 *Территория объекта культурного наследия*

*1* *Номер характерной (поворотной) точки границ территории объекта культурного наследия*

2. Координаты характерных поворотных точек границ территории объекта культурного наследия в местной (МСК-68) системе координат:

Номер точки	КООРДИНАТЫ	
	X	Y
1	511395,96	1272368,64
2	511412,90	1272389,27
3	511396,37	1272402,91
4	511380,12	1272381,78
1	511395,96	1272368,64
Площадь: 560 +/- 1 кв.м		

Приложение № 2

УТВЕРЖДЕН

приказом управления по государственной охране  
объектов культурного наследия области  
от 16.12.2022 № 354

Режим использования территории объекта культурного наследия  
регионального значения «Дом жилой», расположенного по адресу:  
Тамбовская область, г.Моршанск, ул.Красная, д.22

В границах территории объекта культурного наследия «Дом жилой»  
расположенного по адресу: Тамбовская область, г.Моршанск, ул.Красная,  
д.22:

разрешается:

- проведение работ по сохранению объекта культурного наследия;
- ведение хозяйственной деятельности, не противоречащей требованиям обеспечения сохранности объекта культурного наследия и позволяющей обеспечить функционирование объекта культурного наследия в современных условиях;
- ремонт, реконструкция инженерных коммуникаций для обеспечения функционирования объекта культурного наследия с последующим восстановлением нарушенных участков поверхности земли;
- проведение работ по благоустройству территории, в том числе устройство отмосток и иных сооружений инженерной защиты объекта культурного наследия, размещение малых архитектурных форм;
- размещение информационных табличек, памятных знаков, иной историко-культурной информации;
- проведение мероприятий по обеспечению пожарной и экологической безопасности объекта культурного наследия;
- устройство архитектурной подсветки здания и территории объекта культурного наследия;
- использование подземного пространства для современного функционирования объекта культурного наследия.

запрещается:

- строительство объектов капитального строительства и увеличение объемно-пространственных характеристик существующих объектов капитального строительства;
- проведение земляных, строительных, мелиоративных и иных работ, за исключением работ по сохранению объекта культурного наследия или его отдельных элементов, сохранению историко-градостроительной или природной среды объекта культурного наследия;
- размещение некапитальных строений и сооружений, кроме временных, необходимых для проведения работ по сохранению объекта культурного наследия;

## Продолжение приложения №2

- прокладка наземных и воздушных инженерных коммуникаций, кроме временных, необходимых для проведения работ по сохранению объекта культурного наследия;
- установка рекламных конструкций;
- создание разрушающих вибрационных нагрузок динамическим воздействием на грунты.