

**УПРАВЛЕНИЕ ПО ГОСУДАРСТВЕННОЙ ОХРАНЕ ОБЪЕКТОВ  
КУЛЬТУРНОГО НАСЛЕДИЯ ТАМБОВСКОЙ ОБЛАСТИ**

**ПРИКАЗ**

«16» 12 2022

г. Тамбов

№ 349

Об утверждении границ территории и режима использования территории объекта культурного наследия регионального значения «Дом жилой» (Тамбовская область, г. Моршанск, ул. Интернациональная, 32)

В соответствии с Федеральным законом от 25.06.2002 № 73-ФЗ «Об объектах культурного наследия (памятниках истории и культуры) народов Российской Федерации» ПРИКАЗЫВАЮ:

1. Утвердить границы территории объекта культурного наследия регионального значения «Дом жилой», расположенного по адресу: Тамбовская область, г. Моршанск, ул. Интернациональная, 32 (далее - объект культурного наследия), согласно приложению №1.

2. Утвердить режим использования территории объекта культурного наследия согласно приложению № 2.

3. Отделу сохранения, государственной охраны и учета объектов культурного наследия управления по государственной охране объектов культурного наследия области (далее – Отдел) обеспечить:

направление копии настоящего приказа в срок не более пяти рабочих дней со дня издания настоящего приказа в орган регистрации прав;

размещение настоящего приказа на официальном сайте управления по государственной охране объектов культурного наследия области;

опубликование настоящего приказа на «Официальном интернет-портале правовой информации» ([www.pravo.gov.ru](http://www.pravo.gov.ru)) и на сайте сетевого издания «Тамбовская жизнь» ([www.tamlife.ru](http://www.tamlife.ru)).

4. Контроль за исполнением настоящего приказа возложить на начальника Отдела (Мартехин).

Начальник управления

 Д.А. Самородин

Приложение № 1

УТВЕРЖДЕНЫ

приказом управления по государственной охране

объектов культурного наследия области

от 16.12. 2022 № 349

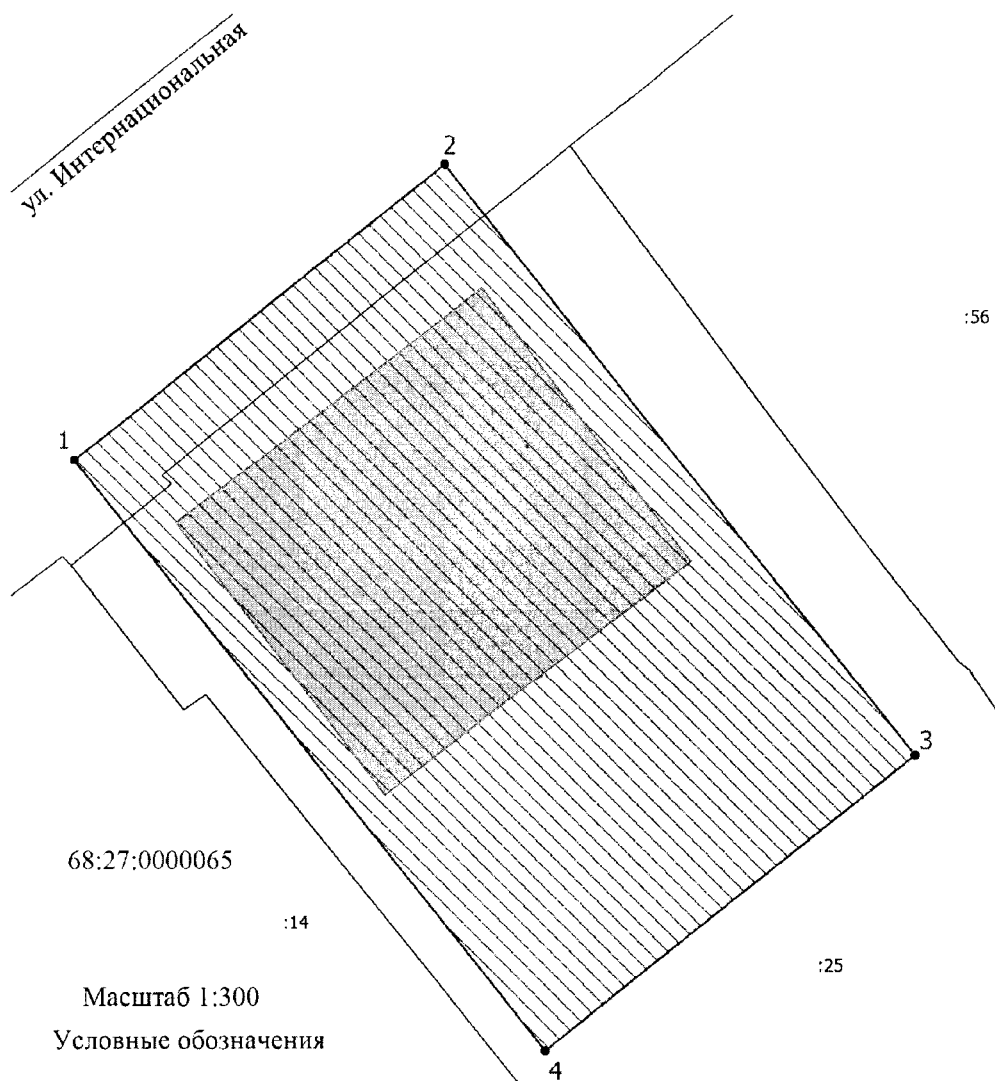
### Границы




территории объекта культурного наследия регионального значения

«Дом жилой», расположенного по адресу:

Тамбовская область, г. Моршанск, ул. Интернациональная, 32

1. Схема границ территории объекта культурного наследия регионального значения «Дом жилой», расположенного по адресу: Тамбовская область, г. Моршанск, ул. Интернациональная, 32 (далее - объект культурного наследия):



-  - Объект культурного наследия
-  - Граница территории объекта культурного наследия
-  - Граница учтенных земельных участков, сведения о которых содержатся в ЕГРН
- 1 • - Обозначение новой характерной точки

2. Координаты характерных поворотных точек границы территории объекта культурного наследия в местной системе координат (МСК – 68):

Номер точки	Координаты характерных поворотных точек в местной системе координат (МСК-68)	
	X	Y
1	511012.68	1271651.88
2	511026.24	1271668.96
3	510999.00	1271690.60
4	510985.44	1271673.52
1	511012.68	1271651.88

Приложение № 2  
УТВЕРЖДЕН  
приказом управления по государственной охране  
объектов культурного наследия области  
от 16.12. 2022 № 349

Режим  
использования территории объекта культурного наследия  
регионального значения «Дом жилой», расположенного по адресу:  
Тамбовская область, г. Моршанск, ул. Интернациональная, 32

В границах территории объекта культурного наследия регионального значения «Дом жилой», расположенного по адресу: Тамбовская область, г. Моршанск, ул. Интернациональная, 32,

разрешается:

проведение работ, направленных на сохранение объекта культурного наследия (ремонт, реставрация, консервация, приспособление памятника для современного использования) без изменения его особенностей, составляющих предмет охраны, на основании проектной документации, утвержденной в установленном порядке;

ведение хозяйственной деятельности, не противоречащей требованиям обеспечения сохранности объекта культурного наследия и позволяющей обеспечить функционирование объекта культурного наследия в современных условиях;

капитальный ремонт и реконструкция существующих объектов инженерной инфраструктуры при условии обеспечения сохранности объекта культурного наследия при проведении указанных работ;

размещение информационных табличек, памятных знаков, историко-культурной информации;

благоустройство территории, в том числе устройство отмосток и иных сооружений инженерной защиты объекта культурного наследия;

проведение мероприятий, направленных на обеспечение пожарной безопасности объекта культурного наследия;

проведение земляных работ при прокладке и реконструкции инженерных сетей при условии обеспечения сохранности объекта культурного наследия;

запрещается:

строительство объектов капитального строительства;

увеличение объемно-пространственных характеристик, существующих на территории памятника объектов капитального строительства;

проведение земляных, строительных, мелиоративных и иных работ, за исключением работ по сохранению объекта культурного наследия или его отдельных элементов, сохранению историко-градостроительной или природной среды объекта культурного наследия;

размещение рекламных конструкций.