



**УПРАВЛЕНИЕ ПО ГОСУДАРСТВЕННОЙ ОХРАНЕ ОБЪЕКТОВ
КУЛЬТУРНОГО НАСЛЕДИЯ ТАМБОВСКОЙ ОБЛАСТИ**

ПРИКАЗ

« 16 » 12 2022

г. Тамбов

№ 355

Об утверждении границ и режима использования территории объекта культурного наследия регионального значения «Гражданское здание» (Тамбовская область, г. Моршанск, ул.Лотикова/ул.Советская, д.85/8)

В соответствии с Федеральным законом от 25.06.2002 №73-ФЗ «Об объектах культурного наследия (памятниках истории и культуры) народов Российской Федерации» ПРИКАЗЫВАЮ:

1. Утвердить границы территории объекта культурного наследия регионального значения «Гражданское здание», расположенного по адресу: Тамбовская область, г.Моршанск, ул.Лотикова/ул.Советская, д.85/8 (далее – объект культурного наследия), согласно приложению № 1 к настоящему приказу.

2. Утвердить режим использования территории объекта культурного наследия согласно приложению № 2 к настоящему приказу.

3. Отделу сохранения, государственной охраны и учета объектов культурного наследия управления по государственной охране объектов культурного наследия области (далее – Отдел):

- обеспечить направление копии настоящего приказа в срок не более пяти рабочих дней со дня издания настоящего приказа в орган регистрации прав;

- обеспечить размещение настоящего приказа на официальном сайте управления по государственной охране объектов культурного наследия области;

- обеспечить опубликование настоящего приказа на «Официальном интернет-портале правовой информации» (www.pravo.gov.ru) и на сайте сетевого издания «Тамбовская жизнь» (www.tamlife.ru).

4. Контроль за исполнением настоящего приказа возложить на начальника Отдела (Мартехин).

Начальник управления

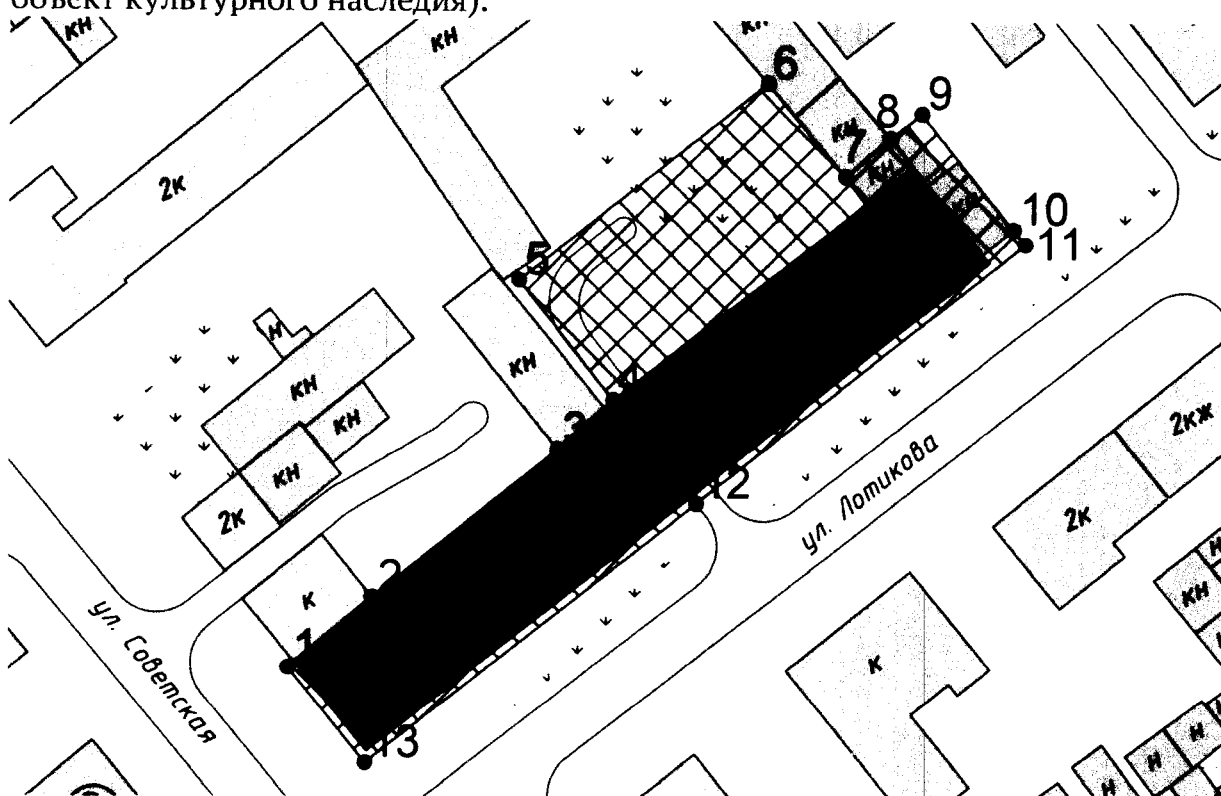
 Д.А. Самородин

Приложение №1
УТВЕРЖДЕНЫ
приказом управления по государственной охране
объектов культурного наследия области
от 16.12.2022 № 355


Границы


территории объекта культурного наследия регионального значения
«Гражданское здание», расположенного по адресу: Тамбовская область,
г.Моршанск, ул.Лотикова/ул.Советская, д.85/8

1. Схема границ территории объекта культурного наследия
регионального значения «Гражданское здание», расположенного по адресу:
Тамбовская область, г.Моршанск, ул.Лотикова/ул.Советская, д.85/8 (далее –
объект культурного наследия):



Условные обозначения:

 Рассматриваемый объект культурного наследия регионального значения, находящийся на государственной охране:
«Гражданское здание», конец XIX в., расположенный по адресу:
Тамбовская область, г. Моршанск, ул. Лотикова/Советская, 85/8)

 Территория объекта культурного наследия

1 Номер характерной (поворотной) точки границ территории объекта культурного наследия

2. Координаты характерных поворотных точек границ территории объекта культурного наследия в местной (МСК-68) системе координат:

Номер точки	КООРДИНАТЫ	
	X	Y
1	510985,52	1272246,90
2	510994,40	1272257,47
3	511012,69	1272280,58
4	511018,91	1272287,50
5	511033,86	1272275,74
6	511058,29	1272306,72
7	511046,81	1272316,46
8	511051,63	1272322,11
9	511054,66	1272326,00
10	511040,28	1272337,53
11	511038,46	1272339,00
12	511006,02	1272297,92
13	510973,55	1272256,57
1	510985,52	1272246,90
Площадь: 2511 +/- 1 кв.м		

Приложение № 2
УТВЕРЖДЕН
приказом управления по государственной охране
объектов культурного наследия области
от 16.12. 2022 № 355

Режим использования территории объекта культурного наследия
регионального значения «Гражданское здание», расположенного по адресу:
Тамбовская область, г.Моршанск, ул.Лотикова/ул.Советская, д.85/8

В границах территории объекта культурного наследия «Гражданское здание» расположенного по адресу: Тамбовская область, г.Моршанск, ул.Лотикова/ул.Советская, д.85/8:

разрешается:

- проведение работ по сохранению объекта культурного наследия;
- ведение хозяйственной деятельности, не противоречащей требованиям обеспечения сохранности объекта культурного наследия и позволяющей обеспечить функционирование объекта культурного наследия в современных условиях;
- ремонт, реконструкция инженерных коммуникаций для обеспечения функционирования объекта культурного наследия с последующим восстановлением нарушенных участков поверхности земли;
- проведение работ по благоустройству территории, в том числе устройство отмосток и иных сооружений инженерной защиты объекта культурного наследия, размещение малых архитектурных форм;
- размещение информационных табличек, памятных знаков, иной историко-культурной информации;
- проведение мероприятий по обеспечению пожарной и экологической безопасности объекта культурного наследия;
- устройство архитектурной подсветки здания и территории объекта культурного наследия;
- использование подземного пространства для современного функционирования объекта культурного наследия.

запрещается:

- строительство объектов капитального строительства и увеличение объемно-пространственных характеристик существующих объектов капитального строительства;
- проведение земляных, строительных, мелиоративных и иных работ, за исключением работ по сохранению объекта культурного наследия или его отдельных элементов, сохранению историко-градостроительной или природной среды объекта культурного наследия;
- размещение некапитальных строений и сооружений, кроме временных, необходимых для проведения работ по сохранению объекта культурного наследия;

- прокладка наземных и воздушных инженерных коммуникаций, кроме временных, необходимых для проведения работ по сохранению объекта культурного наследия;
- установка рекламных конструкций;
- создание разрушающих вибрационных нагрузок динамическим воздействием на грунты.