



УПРАВЛЕНИЕ ПО ГОСУДАРСТВЕННОЙ ОХРАНЕ ОБЪЕКТОВ
КУЛЬТУРНОГО НАСЛЕДИЯ ТАМБОВСКОЙ ОБЛАСТИ

ПРИКАЗ

«30» 09 2022

г. Тамбов

№ 248

Об утверждении границ и режима использования территории объекта культурного наследия регионального значения «Церковь Троицкая» (Тамбовская область, Бондарский район, р.п.Бондари, ул. Пароваткина, 1а)

В соответствии с Федеральным законом от 25.06.2002 №73-ФЗ «Об объектах культурного наследия (памятниках истории и культуры) народов Российской Федерации» ПРИКАЗЫВАЮ:

1. Утвердить границы территории объекта культурного наследия регионального значения «Церковь Троицкая», расположенного по адресу: Тамбовская область, Бондарский район, р.п.Бондари, ул. Пароваткина, 1а (далее – объект культурного наследия), согласно приложению № 1 к настоящему приказу.

2. Утвердить режим использования территории объекта культурного наследия согласно приложению № 2 к настоящему приказу.

3. Отделу сохранения, государственной охраны и учета объектов культурного наследия управления по государственной охране объектов культурного наследия области (далее – Отдел):

- обеспечить направление копии настоящего приказа в срок не более пяти рабочих дней со дня издания настоящего приказа в орган регистрации прав;

- обеспечить размещение настоящего приказа на официальном сайте управления по государственной охране объектов культурного наследия области;

- обеспечить опубликование настоящего приказа на «Официальном интернет-портале правовой информации» (www.pravo.gov.ru) и на сайте сетевого издания «Тамбовская жизнь» (www.tamlife.ru).

4. Контроль за исполнением настоящего приказа возложить на начальника Отдела.

И.о. начальника управления

Н.В. Юрина

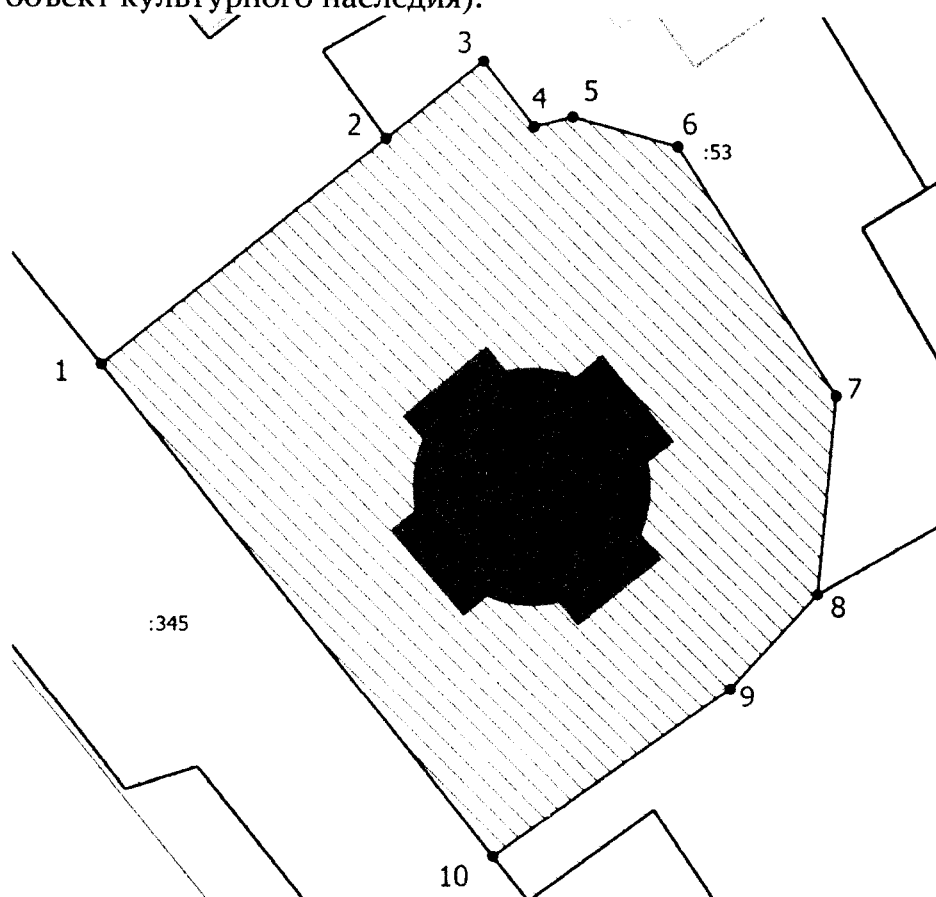
Приложение №1
УТВЕРЖДЕНЫ

приказом управления по государственной охране
объектов культурного наследия области
от 30.09.2022 № 248








Границы

территории объекта культурного наследия регионального значения
«Церковь Троицкая», расположенного по адресу: Тамбовская область,
Бондарский район, р.п.Бондари, ул. Пароваткина, 1а

1. Схема границ территории объекта культурного наследия
регионального значения «Церковь Троицкая», расположенного по адресу:
Тамбовская область, Бондарский район, р.п.Бондари, ул. Пароваткина, 1а
(далее – объект культурного наследия):



Условные обозначения

-  - Объект культурного наследия
-  - Граница территории объекта культурного наследия
-  - Граница учтенных земельных участков, сведения о которых содержатся в ЕГРН
-  - Объект капитального строительства
-  - Граница кадастрового квартала
-  - Характерная точка границы, сведения о которой позволяют однозначно определить ее положение на местности
-  - Обозначение характерной точки

2. Координаты характерных поворотных точек границ территории объекта культурного наследия в местной (МСК-68) системе координат:

Номер точки	КООРДИНАТЫ	
	X	Y
1	456785.78	1289389.38
2	456809.82	1289419.88
3	456818.07	1289430.34
4	456811.13	1289435.76
5	456812.17	1289439.90
6	456809.03	1289451.11
7	456782.43	1289468.09
8	456761.19	1289466.10
9	456751.03	1289456.73
10	456733.13	1289431.31
1	456785.78	1289389.38
Площадь		481 кв.м

Приложение № 2
УТВЕРЖДЕН
приказом управления по государственной охране
объектов культурного наследия области
от 30.09.2022 № 248

Режим использования территории объекта культурного наследия
регионального значения «Церковь Троицкая», расположенного по адресу:
Тамбовская область, Бондарский район, р.п.Бондари, ул. Пароваткина, 1а

В границах территории объекта культурного наследия «Церковь Троицкая» расположенного по адресу: Тамбовская область, Бондарский район, р.п.Бондари, ул. Пароваткина, 1а:

разрешается:

- проведение работ по сохранению объекта культурного наследия без изменения его особенностей, составляющих предмет охраны;

- ведение хозяйственной деятельности, не противоречащей требованиям обеспечения сохранности объекта культурного наследия и позволяющей обеспечить функционирование объекта культурного наследия в современных условиях;

- капитальный ремонт и реконструкция существующих объектов инженерной инфраструктуры при условии обеспечения сохранности объекта культурного наследия при проведении указанных работ;

- размещение информационных табличек, памятных знаков, историко-культурной информации;

- благоустройство территории, в том числе устройство отмосток и иных сооружений инженерной защиты объекта культурного наследия;

- проведение мероприятий, направленных на обеспечение пожарной безопасности объекта культурного наследия;

- проведение земляных работ при прокладке и реконструкции инженерных сетей при условии обеспечения сохранности объекта культурного наследия;

запрещается:

- строительство объектов капитального строительства;

- увеличение объемно-пространственных характеристик, существующих на территории памятника объектов капитального строительства;

- проведение земляных, строительных, мелиоративных и иных работ, за исключением работ по сохранению объекта культурного наследия или его отдельных элементов, сохранению историко-градостроительной или природной среды объекта культурного наследия;

- размещение рекламных конструкций.