

УПРАВЛЕНИЕ ПО ГОСУДАРСТВЕННОЙ ОХРАНЕ ОБЪЕКТОВ КУЛЬТУРНОГО НАСЛЕДИЯ ТАМБОВСКОЙ ОБЛАСТИ

ПРИКАЗ

« 09 » 11 2021

г. Тамбов

№ 166

О включении выявленного объекта культурного наследия «Монастырские постройки: одноэтажное кирпичное здание и двухэтажное здание» (Тамбовская область, Тамбовский район, с. Тулиновка, ул. Советская, д.47, д.49) в единый государственный реестр объектов культурного наследия (памятников истории и культуры) народов Российской Федерации в качестве объекта культурного наследия регионального значения

В соответствии с подпунктом 12 статьи 9.2, статьей 18 Федерального закона от 25.06.2002 № 73-ФЗ «Об объектах культурного наследия (памятниках истории и культуры) народов Российской Федерации», на основании заключения государственной историко-культурной экспертизы от 06.10.2021 ПРИКАЗЫВАЮ:

1. Включить выявленный объект культурного наследия «Монастырские постройки: одноэтажное кирпичное здание и двухэтажное здание» (Тамбовская область, Тамбовский район, с. Тулиновка, ул. Советская, д.47, д.49) в единый государственный реестр объектов культурного наследия (памятников истории и культуры) народов Российской Федерации в качестве объекта культурного наследия регионального значения «Ансамбль «Монастырские постройки: одноэтажное кирпичное здание и двухэтажное здание» - ансамбль, XIX в., расположенного по адресу: Тамбовская область, Тамбовский район, с. Тулиновка, ул. Советская, 49.

2. Утвердить границы территории объекта культурного наследия регионального значения «Ансамбль «Монастырские постройки: одноэтажное кирпичное здание и двухэтажное здание», расположенного по адресу: Тамбовская область, Тамбовский район, с. Тулиновка, ул. Советская, 49 (далее - объект культурного наследия), согласно приложению № 1.

3. Утвердить режим использования территории объекта культурного наследия согласно приложению № 2.

4. Начальнику отдела сохранения, государственной охраны и учета объектов культурного наследия управления по государственной охране объектов культурного наследия области в порядке и сроки, установленные законодательством Российской Федерации, обеспечить:

направление копии настоящего приказа в Министерство культуры

Российской Федерации, Управление Федеральной службы государственной регистрации, кадастра и картографии по Тамбовской области и управление архитектуры и градостроительства области;

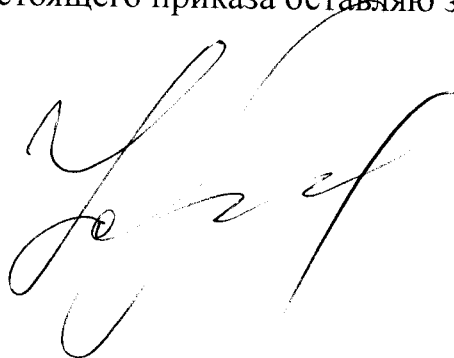
уведомление лиц, являющихся собственниками или иными законными владельцами объекта культурного наследия, о включении такого объекта в реестр.

5. Разместить настоящий приказ на официальном сайте управления по государственной охране объектов культурного наследия области.

6. Опубликовать настоящий приказ на «Официальном интернет-портале правовой информации» (www.pravo.gov.ru) и на сайте сетевого издания «Тамбовская жизнь» (www.tamlife.ru).

7. Контроль за исполнением настоящего приказа оставляю за собой.

И.о. начальника управления



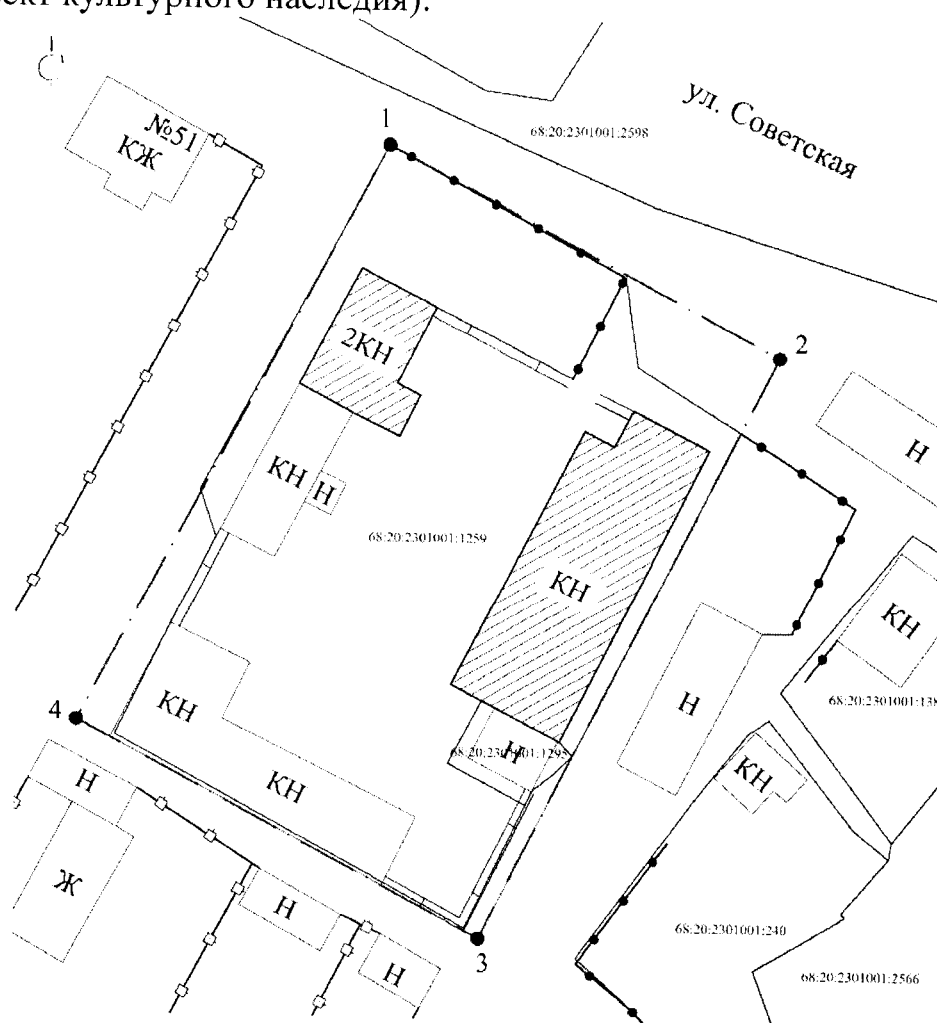
Н.В. Юрина

Приложение № 1
УТВЕРЖДЕНЫ
приказом управления по государственной охране
объектов культурного наследия области
от 09.11.2021 № 166




Границы

территории объекта культурного наследия регионального значения
«Ансамбль «Монастырские постройки: одноэтажное кирпичное здание и
двухэтажное здание», расположенного по адресу: Тамбовская область,
Тамбовский район, с. Тулиновка, ул. Советская, 49

1. Схема границ территории объекта культурного наследия
регионального значения «Ансамбль «Монастырские постройки: одноэтажное
кирпичное здание и двухэтажное здание», расположенного по адресу:
Тамбовская область, Тамбовский район, с. Тулиновка, ул. Советская, 49
(далее - объект культурного наследия):



Условные обозначения:

-  - объект культурного наследия
-  - граница территории объекта культурного наследия
-  - граница земельного участка, стоящего на кадастровом учете

2. Объект культурного наследия расположен в центральной исторической части с.Тулиновка, на ул. Советской, напротив объекта культурного наследия регионального значения «Софийский женский монастырь. Комплекс». Территория устанавливается в целях обеспечения физической сохранности объекта культурного наследия и сохранности его предмета охраны.

Территория объекта культурного наследия состоит из одного замкнутого контура, расположенного на земельных участках с кадастровыми номерами: 68:20:2301001:1259; 68:20:2301001:1295.

3. Координаты характерных поворотных точек границ территории объекта культурного наследия в местной системе координат (МСК-68):

Обозначение характерных (поворотных) точек	Координаты характерных (поворотных) точек в местной системе координат (МСК-68)	
	X	Y
1	440649.03	1255683.77
2	440627.54	1255724.12
3	440567.44	1255693.47
4	440589.38	1255651.84

Приложение № 2
УТВЕРЖДЕН
приказом управления по государственной охране
объектов культурного наследия области
от 09.11. 2021 № 166

Режим

использования территории объекта культурного наследия регионального значения «Ансамбль «Монастырские постройки: одноэтажное кирпичное здание и двухэтажное здание», расположенного по адресу: Тамбовская область, Тамбовский район, с. Тулиновка, ул. Советская, 49

На территории объекта культурного наследия регионального значения «Ансамбль «Монастырские постройки: одноэтажное кирпичное здание и двухэтажное здание», расположенного по адресу: Тамбовская область, Тамбовский район, с. Тулиновка, ул. Советская, 49 (далее - объект культурного наследия):

разрешается:

проведение работ, направленных на сохранение объектов культурного наследия (ремонт, реставрация, консервация, приспособление памятника для современного использования) без изменения его особенностей, составляющих предмет охраны, на основании проектной документации, утвержденной в установленном порядке;

ведение хозяйственной деятельности, не противоречащей требованиям обеспечения сохранности объектов культурного наследия и позволяющей обеспечить функционирование объектов культурного наследия в современных условиях;

капитальный ремонт и реконструкция существующих объектов инженерной инфраструктуры при условии обеспечения сохранности объектов культурного наследия при проведении указанных работ;

размещение информационных табличек, памятных знаков, историко-культурной информации;

благоустройство территории, в том числе устройство отмосток и иных сооружений инженерной защиты объекта культурного наследия;

проведение мероприятий, направленных на обеспечение пожарной безопасности объектов культурного наследия;

проведение земляных работ при прокладке и реконструкции инженерных сетей при условии обеспечения сохранности объектов культурного наследия;

запрещается:

строительство объектов капитального строительства и увеличение объемно-пространственных характеристик существующих на территории памятника объектов капитального строительства;

проведение земляных, строительных, мелиоративных и иных работ, за исключением работ по сохранению объекта культурного наследия или его отдельных элементов, сохранению историко-градостроительной или природной среды объекта культурного наследия;

размещение рекламных конструкций.