

**УПРАВЛЕНИЕ ПО ГОСУДАРСТВЕННОЙ ОХРАНЕ ОБЪЕКТОВ
КУЛЬТУРНОГО НАСЛЕДИЯ ТАМБОВСКОЙ ОБЛАСТИ**

ПРИКАЗ

«06» 09 2021

г. Тамбов

№ 128

Об утверждении границ территории и режима использования территории объекта культурного наследия регионального значения «Усадьба городская. Главный дом» (Тамбовская область, г. Мичуринск, ул. Советская, 312)

В соответствии с Федеральным законом от 25.06.2002 № 73-ФЗ «Об объектах культурного наследия (памятниках истории и культуры) народов Российской Федерации» ПРИКАЗЫВАЮ:

1. Утвердить границы территории объекта культурного наследия регионального значения «Усадьба городская. Главный дом», расположенного по адресу: Тамбовская область, г. Мичуринск, ул. Советская, 312 (далее - объект культурного наследия), согласно приложению №1.

2. Утвердить режим использования территории объекта культурного наследия согласно приложению № 2.

3. Опубликовать настоящий приказ на «Официальном интернет-портале правовой информации» (www.pravo.gov.ru), на сайте сетевого издания «Тамбовская жизнь» (www.tamlife.ru), разместить на официальном сайте управления по государственной охране объектов культурного наследия области.

4. Начальнику отдела сохранения, государственной охраны и учета объектов культурного наследия управления по государственной охране объектов культурного наследия области (Мартехин А.В.) обеспечить направление копии настоящего приказа в срок не более пяти рабочих дней со дня издания настоящего приказа в орган регистрации прав.

5. Контроль за исполнением настоящего приказа оставляю за собой.

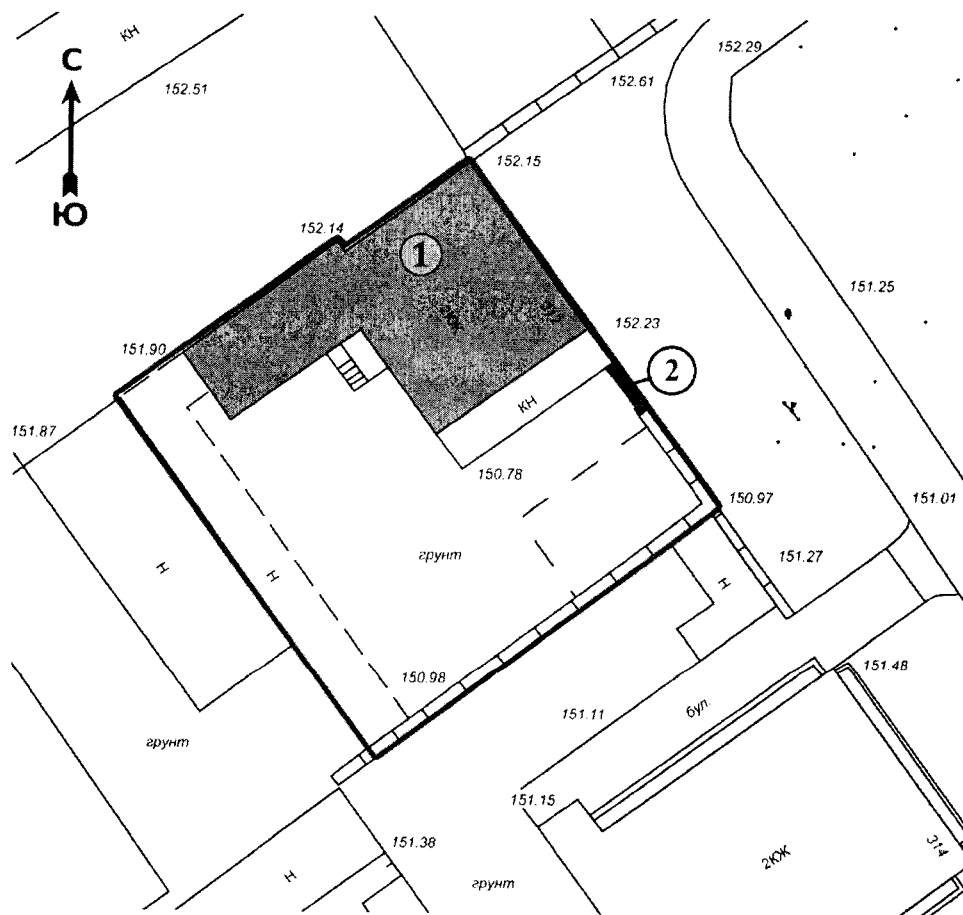
И.о. начальника управления

Н.В. Юрина




Приложение № 1
УТВЕРЖДЕНЫ
приказом управления по государственной охране
объектов культурного наследия области
от 16.09.2021 № 128

Границы
территории объекта культурного наследия регионального значения
«Усадьба городская. Главный дом», расположенного по адресу:
Тамбовская область, г. Мичуринск, ул. Советская, 312

1. Схема границ территории объекта культурного наследия регионального значения «Усадьба городская. Главный дом», расположенного по адресу: Тамбовская область, г. Мичуринск, ул. Советская, 312 (далее - объект культурного наследия):



Условные обозначения

- ①  - Объект культурного наследия
- ②  - объект культурного наследия "Усадьба городская. Флигель, хоз. постройки, ворота"
-  - Граница территории объекта культурного наследия

2. Объект культурного наследия расположен в центральной исторической части города Мичуринска на ул. Советской, территория устанавливается в целях обеспечения физической сохранности объекта культурного наследия и сохранности его предмета охраны.

Территория объекта культурного наследия состоит из одного замкнутого контура, расположенного на земельном участке, не поставленном на кадастровый учет.

3. Координаты характерных поворотных точек границы территории объекта культурного наследия в местной системе координат (МСК-68):

| Номер точки | Координаты характерных поворотных точек в местной системе координат (МСК-68) | |
|-------------|--|------------|
| | X | Y |
| 1 | 449718.37 | 1184815.94 |
| 2 | 449734.00 | 1184840.40 |
| 3 | 449712.56 | 1184856.53 |
| 4 | 449695.55 | 1184815.94 |

Приложение № 2

УТВЕРЖДЕН

приказом управления по государственной охране
объектов культурного наследия области

от 06.09.2021 № 128

Режим

использования территории объекта культурного наследия
регионального значения «Усадьба городская. Главный дом», расположенного
по адресу: Тамбовская область, г. Мичуринск, ул. Советская, 312

В границах территории объекта культурного наследия регионального
значения «Усадьба городская. Главный дом», расположенного по адресу:
Тамбовская область, г. Мичуринск, ул. Советская, 312,

разрешается:

проведение работ, направленных на сохранение объектов культурного
наследия (ремонт, реставрация, консервация, приспособление памятника для
современного использования) без изменения его особенностей,
составляющих предмет охраны, на основании проектной документации,
утвержденной в установленном порядке;

ведение хозяйственной деятельности, не противоречащей требованиям
обеспечения сохранности объектов культурного наследия и позволяющей
обеспечить функционирование объектов культурного наследия в
современных условиях;

капитальный ремонт и реконструкция существующих объектов
инженерной инфраструктуры при условии обеспечения сохранности
объектов культурного наследия при проведении указанных работ;

размещение информационных табличек, памятных знаков, историко-
культурной информации;

благоустройство территории, в том числе устройство отмосток и иных
сооружений инженерной защиты объекта культурного наследия;

проведение мероприятий, направленных на обеспечение пожарной
безопасности объектов культурного наследия;

проведение земляных работ при прокладке и реконструкции
инженерных сетей при условии обеспечения сохранности объектов
культурного наследия;

запрещается:

строительство объектов капитального строительства и увеличение
объемно-пространственных характеристик существующих на территории
памятника объектов капитального строительства;

проведение земляных, строительных, мелиоративных и иных работ, за
исключением работ по сохранению объекта культурного наследия или его
отдельных элементов, сохранению историко-градостроительной или
природной среды объекта культурного наследия;

размещение рекламных конструкций.