



**УПРАВЛЕНИЕ ПО ГОСУДАРСТВЕННОЙ ОХРАНЕ ОБЪЕКТОВ
КУЛЬТУРНОГО НАСЛЕДИЯ ТАМБОВСКОЙ ОБЛАСТИ**

ПРИКАЗ

« 26 » 08 2020

г. Тамбов

№ 299

О внесении изменения в приложение № 1 к приказу управления по государственной охране объектов культурного наследия области от 25.05.2017 № 134 «Об утверждении границ и режима использования территории объекта культурного наследия регионального значения «Церковь бывшего Вознесенского монастыря» (Тамбовская область, г. Тамбов, ул. Московская, д.37)»

В связи с уточнением координат характерных поворотных точек границы территории объекта культурного наследия ПРИКАЗЫВАЮ:

1. Внести в приложение № 1 к приказу управления по государственной охране объектов культурного наследия области от 25.05.2017 № 134 «Об утверждении границ и режима использования территории объекта культурного наследия регионального значения «Церковь бывшего Вознесенского монастыря» (Тамбовская область, г. Тамбов, ул. Московская, д.37)» следующее изменение:

приложение №1 «Границы территории объекта культурного наследия регионального значения «Церковь бывшего Вознесенского монастыря», расположенного по адресу: Тамбовская область, г. Тамбов, ул. Московская, д.37» изложить в редакции согласно приложению.

2. Разместить настоящий приказ на официальном сайте управления по государственной охране объектов культурного наследия области.

3. Опубликовать настоящий приказ на «Официальном интернет-портале правовой информации» (www.pravo.gov.ru) и на сайте сетевого издания «Тамбовская жизнь» (www.tamlife.ru).

4. Отделу сохранения, государственной охраны и учета объектов культурного наследия управления по государственной охране объектов культурного наследия области (Мартехин А.В.) в порядке и сроки, установленные законодательством Российской Федерации, обеспечить направление копии настоящего приказа в орган регистрации прав.

Начальник управления


В.И. Копылов

Приложение
к приказу управления по государственной
охране объектов культурного наследия области
от 26.08.2020 № 299







Приложение №1
УТВЕРЖДЕНЫ
приказом управления по государственной
охране объектов культурного наследия области
от 25.05.2017 № 134

Границы
территории объекта культурного наследия
регионального значения «Церковь бывшего Вознесенского монастыря»,
расположенного по адресу: Тамбовская область, г. Тамбов, ул. Московская, 37

1. Схема границ территории объекта культурного наследия регионального значения «Церковь бывшего Вознесенского монастыря», расположенного по адресу: Тамбовская область, г. Тамбов, ул. Московская, 37 (далее - объект культурного наследия):



Условные обозначения:

- | | |
|--|--|
|  Объект культурного наследия |  Территория объекта культурного наследия |
|  Исторически ценные градоформирующие объекты:
2. Корпус, ул. Володарского, 3;
3. Просфория, ул. Московская, 33;
4. Ограда, ул. Московская, 35. |  Границы территории объекта культурного наследия |
|  1 Поворотные точки границы территории объекта культурного наследия |  Объекты капитального строительства, расположенные в границах территории объекта культурного наследия:
5. Вознесенский собор;
6. Жилые корпуса монастыря;
7. Жилой дом, ул. Московская 35. |

2. Территория объекта культурного наследия состоит из одного замкнутого контура.

Границы территории объекта культурного наследия проходят: от точки 1, расположенной напротив угла монастырского корпуса в восточном направлении параллельно плоскости фасада жилого дома ул. Б. Васильева 6 до точки 2, расположенной в северо-западном углу участка с кадастровым номером 68:29:0213026:30, углу примыкания дома. От точки 2 в юго-восточном направлении по плоскости фасада дома №4 по ул. Б. Васильева до точки 3, расположенной в юго-западном углу того же дома. От точки 3 по границе объекта культурного наследия «Постройки Вознесенского женского монастыря: Антониевский корпус Вознесенского женского монастыря, Братский корпус», через точки 4,5,6, до точки 7. От точки 7 в юго-западном направлении, по границе проезжей части ул. Московской, через точки 8, 9, до точки 10, расположенной при повороте ограды на ул. Володарского. От точки 10 в северном направлении, с отступом от ограды в 3 метра, до точки 11, расположенной с отступом в 3 метра от корпуса здания ул. Володарского 3. От точки 11 в восточном направлении, параллельно плоскостям фасадов корпусов по ул. Володарского 3 и 5, до точки 12. От точки 12, расположенной в юго-восточном углу корпуса, в северном направлении, к исходной точке 1.

3. Координаты характерных поворотных точек границ территории объекта культурного наследия в местной системе координат (МСК - 68):

№ характерной точки	Координаты точек в местной системе координат	
	X	Y
1	431978.45	1248635.95
2	431996.87	1248729.81
3	431907.06	1248746.94
4	431899.16	1248718.49
5	431846.65	1248707.63
6	431840.39	1248682.43
7	431799.30	1248685.27
8	431798.24	1248665.87
9	431800.23	1248648.25
10	431826.93	1248585.04
11	431936.75	1248577.00
12	431947.17	1248640.75