



**УПРАВЛЕНИЕ ПО ГОСУДАРСТВЕННОЙ ОХРАНЕ ОБЪЕКТОВ
КУЛЬТУРНОГО НАСЛЕДИЯ ТАМБОВСКОЙ ОБЛАСТИ**

ПРИКАЗ

«16» 08 2020

г. Тамбов

№ 304

О внесении изменения в приложение № 1 к приказу управления по государственной охране объектов культурного наследия области от 25.05.2017 № 128 «Об утверждении границ и режима использования территории объекта культурного наследия регионального значения «Здание Носовского городского приюта для мальчиков» (Тамбовская область, г. Тамбов, ул. Карла Маркса, 153)»

В связи с уточнением координат характерных поворотных точек границы территории объекта культурного наследия ПРИКАЗЫВАЮ:

1. Внести в приложение № 1 к приказу управления по государственной охране объектов культурного наследия области от 25.05.2017 № 128 «Об утверждении границ и режима использования территории объекта культурного наследия регионального значения «Здание Носовского городского приюта для мальчиков» (Тамбовская область, г. Тамбов, ул. Карла Маркса, 153)» следующее изменение:

приложение №1 «Границы территории объекта культурного наследия регионального значения «Здание Носовского городского приюта для мальчиков», расположенного по адресу: Тамбовская область, г. Тамбов, ул. Карла Маркса, 153» изложить в редакции согласно приложению.

2. Разместить настоящий приказ на официальном сайте управления по государственной охране объектов культурного наследия области.

3. Опубликовать настоящий приказ на «Официальном интернет-портале правовой информации» (www.pravo.gov.ru) и на сайте сетевого издания «Тамбовская жизнь» (www.tamlife.ru).

4. Отделу сохранения, государственной охраны и учета объектов культурного наследия управления по государственной охране объектов культурного наследия области (Мартехин А.В.) в порядке и сроки, установленные законодательством Российской Федерации, обеспечить направление копии настоящего приказа в орган регистрации прав.

Начальник управления

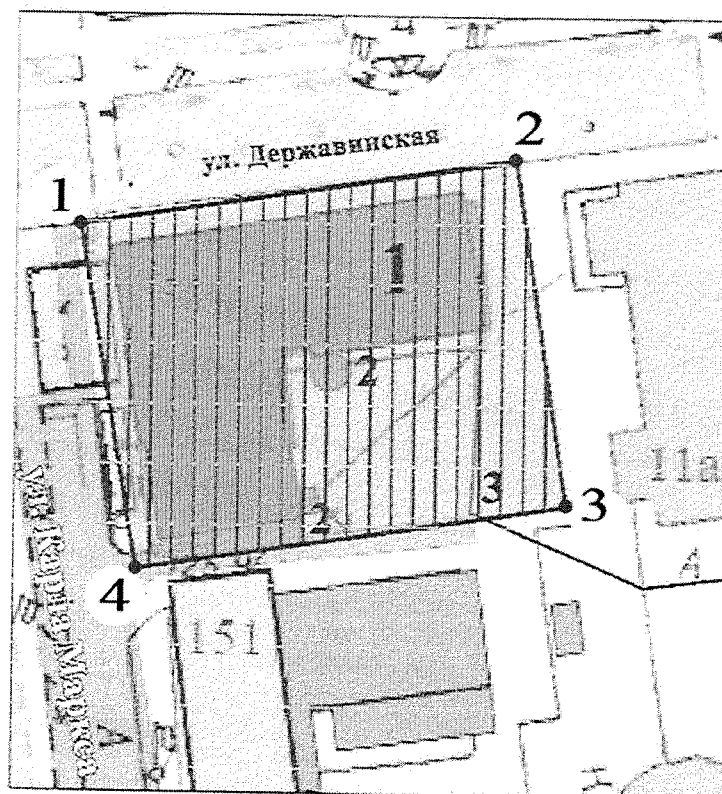
В.И. Копылов

Приложение
к приказу управления по государственной
охране объектов культурного наследия области
от 26.08. 2020 № 304





Приложение №1
УТВЕРЖДЕНЫ
приказом управления по государственной
охране объектов культурного наследия области
от 25.05.2017 № 128

Границы
территории объекта культурного наследия
регионального значения «Здание Носовского городского приюта для
мальчиков», расположенного по адресу: Тамбовская область,
г. Тамбов, ул. Карла Маркса, 153

1. Схема границ территории объекта культурного наследия регионального значения «Здание Носовского городского приюта для мальчиков», расположенного по адресу: Тамбовская область, г. Тамбов, ул. Карла Маркса, д.153 (далее - объект культурного наследия):



Условные обозначения:

- | | |
|---|---|
|  Объект культурного наследия |  Объекты капитального строительства, расположенные в границах территории объекта культурного наследия: |
|  Территория объекта культурного наследия | 2. Хоз. пристройка. |
|  Границы территории объекта культурного наследия | 3. Забор. |

Продолжение приложения

2. Территория объекта культурного наследия состоит из одного замкнутого контура.

Границы территории объекта культурного наследия проходят: от точки 1, расположенной на удалении 2 метров от северо-западного угла здания-памятника, в восточном направлении, параллельно плоскости фасада, к точке 2, расположенной в 5 метрах от восточного фасада. От точки 2 в южном направлении, до точки 3, расположенной в северо-западном углу кадастрового участка 68:29:0101024:29. От точки 3 в западном направлении параллельно плоскости южного фасада здания-памятника, к точке 4, расположенной в 2 метрах от юго-западного угла здания-памятника. От точки 4 в северном направлении к исходной точке 1.

3. Координаты характерных поворотных точек границ территории объекта культурного наследия в местной системе координат (МСК-68):

№ характерной точки	Координаты точек в местной системе координат	
	X	Y
1	431150.91	1247995.99
2	431158.80	1248044.15
3	431117.43	1248049.21
4	431109.30	1248002.10