

## УПРАВЛЕНИЕ ПО ГОСУДАРСТВЕННОЙ ОХРАНЕ ОБЪЕКТОВ КУЛЬТУРНОГО НАСЛЕДИЯ ТАМБОВСКОЙ ОБЛАСТИ

### ПРИКАЗ

« 26 » 08 2020

г. Тамбов

№ 305

О внесении изменения в приложение № 1 к приказу управления по государственной охране объектов культурного наследия области от 25.05.2017 № 136 «Об утверждении границ и режима использования территории объекта культурного наследия регионального значения «Церковно-приходская Ольгинская школа при Вознесенском монастыре» (Тамбовская область, г.Тамбов, ул. Володарского, 7)»

В связи с уточнением координат характерных поворотных точек границы территории объекта культурного наследия ПРИКАЗЫВАЮ:

1. Внести в приложение № 1 к приказу управления по государственной охране объектов культурного наследия области от 25.05.2017 № 136 «Об утверждении границ и режима использования территории объекта культурного наследия регионального значения «Церковно-приходская Ольгинская школа при Вознесенском монастыре» (Тамбовская область, г.Тамбов, ул. Володарского, 7)» следующее изменение:

приложение №1 «Границы территории объекта культурного наследия регионального значения «Церковно-приходская Ольгинская школа при Вознесенском монастыре», расположенного по адресу: Тамбовская область, г.Тамбов, ул.Володарского, 7» изложить в редакции согласно приложению.

2. Разместить настоящий приказ на официальном сайте управления по государственной охране объектов культурного наследия области.

3. Опубликовать настоящий приказ на «Официальном интернет-портале правовой информации» ([www.pravo.gov.ru](http://www.pravo.gov.ru)) и на сайте сетевого издания «Тамбовская жизнь» ([www.tamlife.ru](http://www.tamlife.ru)).

4. Отделу сохранения, государственной охраны и учета объектов культурного наследия управления по государственной охране объектов культурного наследия области (Мартехин А.В.) в порядке и сроки, установленные законодательством Российской Федерации, обеспечить направление копии настоящего приказа в орган регистрации прав.

Начальник управления

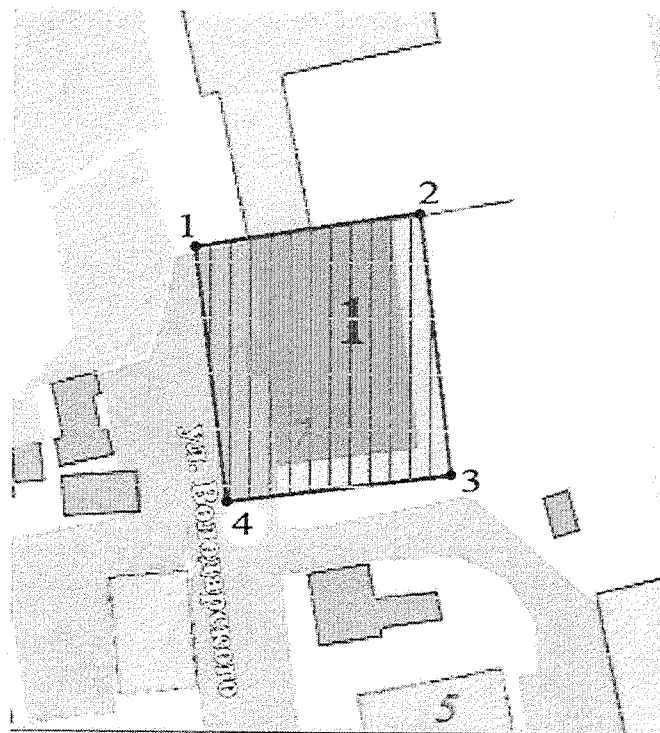
В.И. Копылов

Приложение  
к приказу управления по государственной  
охране объектов культурного наследия области  
от *26.08.2020* № *305*




Приложение №1  
утверждены  
приказом управления по государственной  
охране объектов культурного наследия области  
от 25.05.2017 № 136

Границы  
территории объекта культурного наследия  
регионального значения «Церковно-приходская Ольгинская школа при  
Вознесенском монастыре», расположенного по адресу: Тамбовская область,  
г. Тамбов, ул. Володарского, 7

1. Схема границ территории объекта культурного наследия регионального значения «Церковно-приходская Ольгинская школа при Вознесенском монастыре», расположенного по адресу: Тамбовская область, г. Тамбов, ул. Володарского, 7 (далее - объект культурного наследия):



Условные обозначения:

-  Объект культурного наследия
-  Территория объекта культурного наследия
-  Границы территории объекта культурного наследия

## Продолжение приложения

2. Территория объекта культурного наследия состоит из одного замкнутого контура.

Границы территорий объекта культурного наследия проходят: от точки А в восточном направлении параллельно плоскости северного фасада здания-памятника, до точки Б, расположенной с отступом в 4 метра от восточного фасада здания-памятника. От точки Б в южном направлении до точки В, расположенной с отступом в 4 метра от юго-восточного угла здания-памятника. От точки В в западном направлении, параллельно плоскости фасада, до точки Г. От точки Г, расположенной с отступом от западного фасада здания-памятника в 5 метров, в северном направлении, параллельно плоскости фасада, к исходной точке А.

3. Координаты характерных поворотных точек границ территории объекта культурного наследия в местной системе координат (МСК - 68):

№ характерной точки	Координаты точек в местной системе координат	
	X	Y
1	432027.78	1248565.91
2	432032.91	1248593.19
3	431993.75	1248600.56
4	431988.62	1248573.27