

**УПРАВЛЕНИЕ ПО ГОСУДАРСТВЕННОЙ ОХРАНЕ ОБЪЕКТОВ  
КУЛЬТУРНОГО НАСЛЕДИЯ ТАМБОВСКОЙ ОБЛАСТИ**

**ПРИКАЗ**

« 26 » авг 2020

г. Тамбов

№ 310

О внесении изменений в приказ управления по государственной охране объектов культурного наследия области от 25.05.2017 № 135 «Об утверждении границ и режима использования территории объекта культурного наследия регионального значения «Постройки Вознесенского женского монастыря: Антониевский корпус Вознесенского женского монастыря, братский корпус» (Тамбовская область, г.Тамбов, ул.Московская, д.33, корп. 43, 44)»

В связи с уточнением сведений, внесенных в Единый государственный реестр недвижимости, а также с уточнением координат характерных поворотных точек границ территории объекта культурного наследия ПРИКАЗЫВАЮ:

1. Внести в приказ управления по государственной охране объектов культурного наследия области от 25.05.2017 № 135 «Об утверждении границ и режима использования территории объекта культурного наследия регионального значения «Постройки Вознесенского женского монастыря: Антониевский корпус Вознесенского женского монастыря, братский корпус» (Тамбовская область, г.Тамбов, ул.Московская, д.33, корп. 43, 44)» (далее – Приказ) следующие изменения:

в названии, тексте Приказа и приложении № 2 к Приказу слова «ул.Московская, д. 33, корп. 43, 44» заменить словами «ул. Московская, д. 33, корп. 44; д. 33»;

приложение №1 «Границы территории объекта культурного наследия регионального значения «Постройки Вознесенского женского монастыря: Антониевский корпус Вознесенского женского монастыря, братский корпус», расположенного по адресу: Тамбовская область, г. Тамбов, ул. Московская, д.33, корп. 43, 44» изложить в редакции согласно приложению.

2. Опубликовать настоящий приказ на «Официальном интернет-портале правовой информации» ([www.pravo.gov.ru](http://www.pravo.gov.ru)), на сайте сетевого издания «Тамбовская жизнь» ([www.tamlife.ru](http://www.tamlife.ru)), разместить на официальном сайте управления по государственной охране объектов культурного наследия области.

3. Отделу сохранения, государственной охраны и учета объектов культурного наследия управления по государственной охране объектов культурного наследия области (Мартехин А.В.) в порядке и сроки, установленные законодательством Российской Федерации, обеспечить направление копии настоящего приказа в орган регистрации прав.

Начальник управления

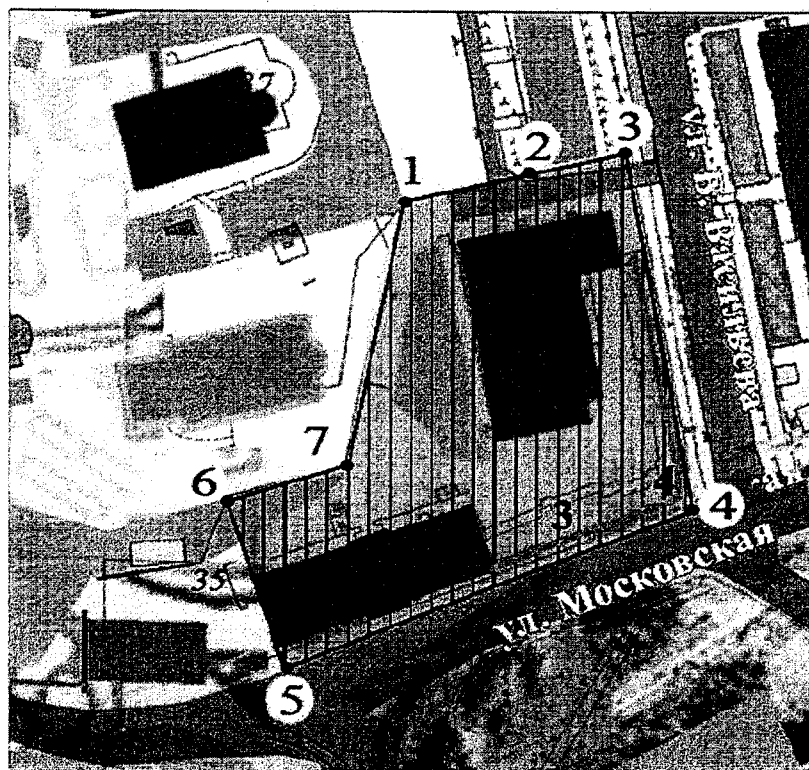
В.И. Копылов

Приложение  
к приказу управления по государственной  
охране объектов культурного наследия области  
от 26.08.2020 № 310





Приложение №1  
УТВЕРЖДЕНЫ  
приказом управления по государственной  
охране объектов культурного наследия области  
от 25.05.2017 № 135

Границы  
территории объекта культурного наследия  
регионального значения «Постройки Вознесенского женского монастыря:  
Антониевский корпус Вознесенского женского монастыря, братский  
корпус», расположенного по адресу: Тамбовская область,  
г. Тамбов, ул. Московская, д. 33, корп. 44; д. 33

1. Схема границ территории объекта культурного наследия регионального значения «Постройки Вознесенского женского монастыря: Антониевский корпус Вознесенского женского монастыря, братский корпус», расположенного по адресу: Тамбовская область, г. Тамбов, ул. Московская, д.33, корп. 44; д. 33 (далее - объект культурного наследия):



Условные обозначения:

- |  |  |
|--|--|
|  Объект культурного наследия                |  Территория объекта культурного наследия  |
| Постройки Вознесенского женского монастыря:<br>1. Антониевский корпус Вознесенского женского монастыря, ул. Московская, 33/44; |  Границы территории объекта культурного наследия  |
| 2. Братский корпус, ул. Московская, 33/43;   |  Объекты каменного строительства, расположенные в границах территории объекта культурного наследия: |
| Выявленные объекты культурного наследия, расположенные на территории Вознесенского женского монастыря:                         | 3. Хоз. постройки.   |
| 4. Ограда, ул. Московская, 33.   | ● 1 Поворотные точки границы территории объекта культурного наследия   |

2. Территория объекта культурного наследия состоит из одного замкнутого контура.

Границы территорий объекта культурного наследия проходят: от точки 1, расположенной в северном углу кадастрового участка 68:29:0213026:1349, в восточном направлении, через точку 2 до точки 3, расположенной на границе тротуара и далее по этой границе, параллельно плоскости ограды, до точки 4. От точки 4 в юго-западном направлении, по границе проезжей части ул. Московской до точки 5, расположенной на границе проезжей части ул. Московской у юго-западного угла кадастрового участка 68:29:0213026:35. Далее от точки 5 в северо-западном направлении параллельно плоскости фасада, до точки 6, расположенной у забора. От точки 6 по забору, до точки 7, расположенной на повороте забора, далее в северо-восточном направлении к исходной точке 1.

3. Координаты характерных поворотных точек границ территории объекта культурного наследия в местной системе координат (МСК - 68):

№ характерной точки	Координаты точек в местной системе координат	
	X	Y
1	431899.16	1248718.49
2	431907.06	1248746.94
3	431910.61	1248766.17
4	431835.12	1248779.25
5	431799.30	1248685.27
6	431840.39	1248682.43
7	431846.65	1248707.63