

**УПРАВЛЕНИЕ ПО ГОСУДАРСТВЕННОЙ ОХРАНЕ ОБЪЕКТОВ  
КУЛЬТУРНОГО НАСЛЕДИЯ ТАМБОВСКОЙ ОБЛАСТИ**

**ПРИКАЗ**

« 26 » 08 2020

г. Тамбов

№ 302

О внесении изменения в приложение № 1 к приказу управления по государственной охране объектов культурного наследия области от 25.05.2017 № 130 «Об утверждении границ и режима использования территории объекта культурного наследия регионального значения «Бюст дважды Героя Советского Союза В.С. Петрова» (Тамбовская область, г. Тамбов, сквер на пересечении ул. Карла Маркса и ул. Коммунальная)»

В связи с уточнением координат характерных поворотных точек границы территории объекта культурного наследия ПРИКАЗЫВАЮ:

1. Внести в приложение № 1 к приказу управления по государственной охране объектов культурного наследия области от 25.05.2017 № 130 «Об утверждении границ и режима использования территории объекта культурного наследия регионального значения «Бюст дважды Героя Советского Союза В.С. Петрова» (Тамбовская область, г. Тамбов, сквер на пересечении ул. Карла Маркса и ул. Коммунальная)» следующее изменение:

приложение №1 «Границы территории объекта культурного наследия регионального значения «Бюст дважды Героя Советского Союза В.С.Петрова», расположенного по адресу: Тамбовская область, г. Тамбов, сквер на пересечении ул.Карла Маркса и ул. Коммунальная» изложить в редакции согласно приложению.

2. Разместить настоящий приказ на официальном сайте управления по государственной охране объектов культурного наследия области.

3. Опубликовать настоящий приказ на «Официальном интернет-портале правовой информации» ([www.pravo.gov.ru](http://www.pravo.gov.ru)) и на сайте сетевого издания «Тамбовская жизнь» ([www.tamlife.ru](http://www.tamlife.ru)).

4. Отделу сохранения, государственной охраны и учета объектов культурного наследия управления по государственной охране объектов культурного наследия области (Мартехин А.В.) в порядке и сроки, установленные законодательством Российской Федерации, обеспечить направление копии настоящего приказа в орган регистрации прав.

Начальник управления

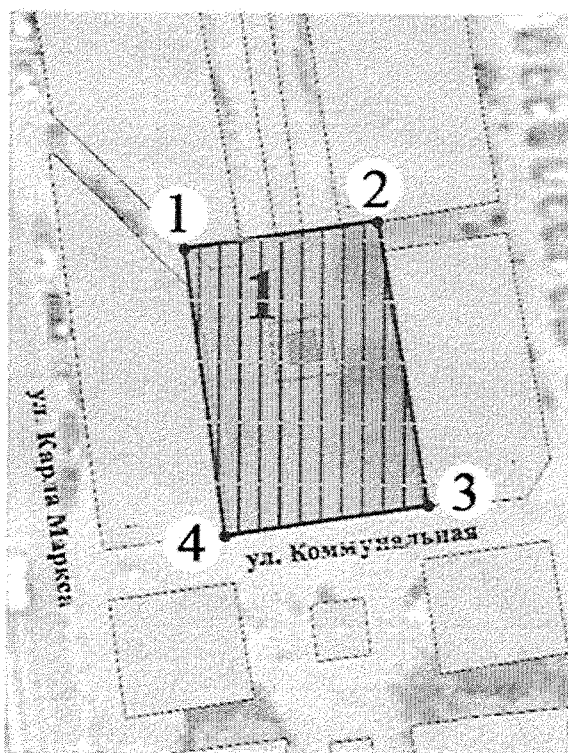
В.И. Копылов

Приложение  
к приказу управления по государственной  
охране объектов культурного наследия области  
от 26.08.2020 № 302





Приложение №1  
УТВЕРЖДЕНЫ  
приказом управления по государственной  
охране объектов культурного наследия области  
от 25.05.2017 № 130

Границы  
территории объекта культурного наследия регионального значения  
«Бюст дважды Героя Советского Союза В.С. Петрова», расположенного по  
адресу: Тамбовская область, г. Тамбов, сквер на пересечении ул. Карла Маркса и  
ул. Коммунальная

1. Схема границ территории объекта культурного наследия регионального значения «Бюст дважды Героя Советского Союза В.С. Петрова», расположенного по адресу: Тамбовская область, г. Тамбов, сквер на пересечении ул. Карла Маркса и ул. Коммунальная (далее - объект культурного наследия):



Условные обозначения:

-  Объект культурного наследия
-  Элементы городского планирования
-  Территория объекта культурного наследия
-  Границы территории объекта культурного наследия

2. Территория объекта культурного наследия состоит из одного замкнутого контура.

Границы территории объекта культурного наследия проходят: от точки 1, расположенной в 6 метрах к северо-западу от памятника, у начала диагональной дорожки, в восточном направлении параллельно поребрику клумбы, до точки 2, расположенной в 6 метрах у восточной границы площади у памятника. Далее в южном направлении по границе площади, до точки 3, расположенной у поворота клумбы на восток. От точки 3 в западном направлении, к западной границе площади, к точке 4. От точки 4 в северном направлении, по поребрику к исходной точке 1.

3. Координаты характерных поворотных точек границ территории объекта культурного наследия в местной системе координат (МСК - 68):

№ характерной точки	Координаты точек в местной системе координат	
	X	Y
1	431037.83	1247965.44
2	431040.20	1247983.54
3	431015.21	1247986.94
4	431012.68	1247968.84