

**УПРАВЛЕНИЕ ПО ГОСУДАРСТВЕННОЙ ОХРАНЕ ОБЪЕКТОВ
КУЛЬТУРНОГО НАСЛЕДИЯ ТАМБОВСКОЙ ОБЛАСТИ**

ПРИКАЗ

« 26 » 08 2020

г. Тамбов

№ 298

О внесении изменения в приложение № 1 к приказу управления по государственной охране объектов культурного наследия области от 09.10.2017 № 258 «Об утверждении границ и режима использования территории объекта культурного наследия регионального значения «Мост через р. Студенец по ул. Советской, 1788 г.» (Тамбовская область, г. Тамбов, ул. Советская)»

В связи с уточнением координат характерных поворотных точек границы территории объекта культурного наследия ПРИКАЗЫВАЮ:

1. Внести в приложение № 1 к приказу управления по государственной охране объектов культурного наследия области от 09.10.2017 № 258 «Об утверждении границ и режима использования территории объекта культурного наследия регионального значения «Мост через р. Студенец по ул. Советской, 1788 г.» (Тамбовская область, г. Тамбов, ул. Советская)» следующее изменение:

приложение №1 «Границы территории объекта культурного наследия регионального значения «Мост через р. Студенец по ул. Советской, 1788», расположенного по адресу: Тамбовская область, г. Тамбов, ул. Советская» изложить в редакции согласно приложению.

2. Разместить настоящий приказ на официальном сайте управления по государственной охране объектов культурного наследия области.

3. Опубликовать настоящий приказ на «Официальном интернет-портале правовой информации» (www.pravo.gov.ru) и на сайте сетевого издания «Тамбовская жизнь» (www.tamlife.ru).

4. Отделу сохранения, государственной охраны и учета объектов культурного наследия управления по государственной охране объектов культурного наследия области (Мартехин А.В.) в порядке и сроки, установленные законодательством Российской Федерации, обеспечить направление копии настоящего приказа в орган регистрации прав.

Начальник управления

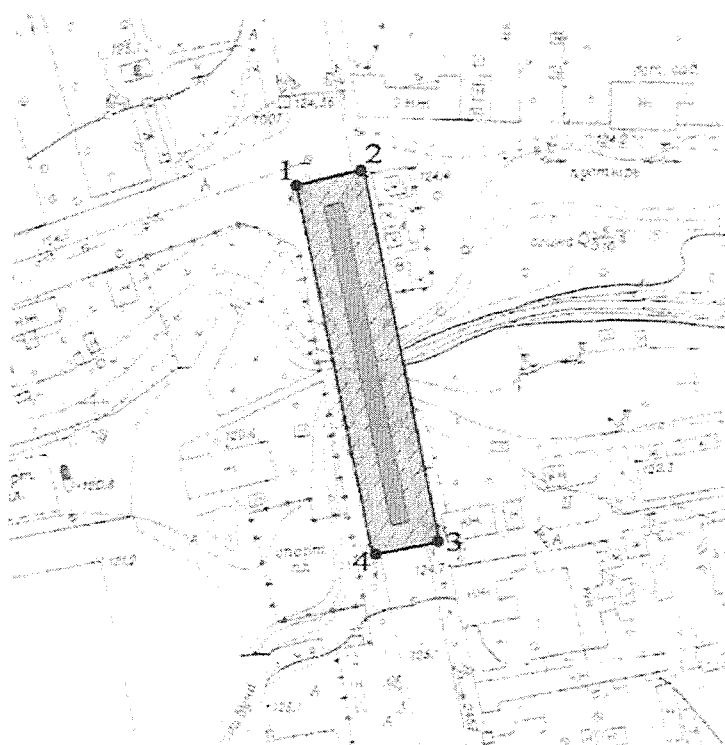
В.И. Копылов

Приложение
к приказу управления по государственной
охране объектов культурного наследия области
от 26.08. 2020 № 298




Приложение №1
УТВЕРЖДЕНЫ
приказом управления по государственной
охране объектов культурного наследия области
от 09.10.2017 № 258

Границы
территории объекта культурного наследия
регионального значения «Мост через р. Студенец по ул. Советской, 1788 г.»,
расположенного по адресу: Тамбовская область, г. Тамбов, ул. Советская

1. Схема границ территории объекта культурного наследия регионального значения «Мост через р. Студенец по ул. Советской, 1788 г.», расположенного по адресу: Тамбовская область, г. Тамбов, ул. Советская (далее - объект культурного наследия):



Условные обозначения

-  Объект культурного наследия
-  Территория объекта культурного наследия
-  Границы территорий объекта культурного наследия

2. Территория объекта культурного наследия устанавливается в целях обеспечения физической сохранности объекта культурного наследия и сохранности его предмета охраны.

Территория объекта культурного наследия представляет собой один замкнутый контур.

Границы территории объекта культурного наследия проходят: от точки 1, расположенной на расстоянии 65 м от поперечной оси моста (проекция вершины центральной арки), в восточном направлении через проезжую часть ул. Советской, до точки 2, расположенной на расстоянии 65 м от поперечной оси моста. От точки 2 в южном направлении по линии ограждения моста и далее, до точки 3, расположенной на расстоянии 65 м от поперечной оси моста. От точки 3 в западном направлении, пересекая улицу Советскую, до точки 4, расположенной на расстоянии 65 м от поперечной оси моста. От точки 4 в северном направлении по ограждению современного моста и далее, до исходной точки 1.

3. Координаты характерных поворотных точек границ территории объекта культурного наследия в местной (МСК - 68) системе координат:

№ характерной точки	Координаты точек в местной системе координат, м	
	X	Y
1	431732.05	1248133.83
2	431736.10	1248157.15
3	431608.13	1248180.04
4	431603.90	1248154.67