

**УПРАВЛЕНИЕ ПО ГОСУДАРСТВЕННОЙ ОХРАНЕ ОБЪЕКТОВ
КУЛЬТУРНОГО НАСЛЕДИЯ ТАМБОВСКОЙ ОБЛАСТИ**

ПРИКАЗ

«29» 06 2020

г. Тамбов

№ 2/15

О включении выявленного объекта культурного наследия «Родовой некрополь Сатиных» (Тамбовская область, Уваровский район, д. Моздок, территория Моздок северная, земельный участок № 3) в единый государственный реестр объектов культурного наследия (памятников истории и культуры) народов Российской Федерации в качестве объекта культурного наследия регионального значения

В соответствии с подпунктом 12 статьи 9.2, статьей 18 Федерального закона от 25.06.2002 № 73-ФЗ «Об объектах культурного наследия (памятниках истории и культуры) народов Российской Федерации», на основании заключения государственной историко-культурной экспертизы от 10.04.2020 ПРИКАЗЫВАЮ:

1. Включить выявленный объект культурного наследия «Родовой некрополь Сатиных», памятник, середина XVIII в., расположенный по адресу: Тамбовская область, Уваровский район, д. Моздок, территория Моздок северная, земельный участок № 3, в единый государственный реестр объектов культурного наследия (памятников истории и культуры) народов Российской Федерации в качестве объекта культурного наследия регионального значения.

2. Утвердить границы территории объекта культурного наследия регионального значения «Родовой некрополь Сатиных», расположенного по адресу: Тамбовская область, Уваровский район, д. Моздок, территория Моздок северная, земельный участок № 3 (далее - объект культурного наследия), согласно приложению № 1.

3. Утвердить режим использования территории объекта культурного наследия согласно приложению № 2.

4. Начальнику отдела сохранения, государственной охраны и учета объектов культурного наследия управления по государственной охране объектов культурного наследия области (Мартехин) в порядке и сроки, установленные законодательством Российской Федерации, обеспечить:

направление копии настоящего приказа в Министерство культуры Российской Федерации, Управление Федеральной службы государственной регистрации, кадастра и картографии по Тамбовской области и управление градостроительства и архитектуры области;


уведомление лиц, являющихся собственниками или иными законными владельцами объекта культурного наследия, о включении такого объекта в реестр.

5. Разместить настоящий приказ на официальном сайте управления по государственной охране объектов культурного наследия области.

6. Опубликовать настоящий приказ на «Официальном интернет-портале правовой информации» (www.pravo.gov.ru) и на сайте сетевого издания «Тамбовская жизнь» (www.tamlife.ru).

7. Контроль за исполнением настоящего приказа оставляю за собой.

И.о. начальника управления

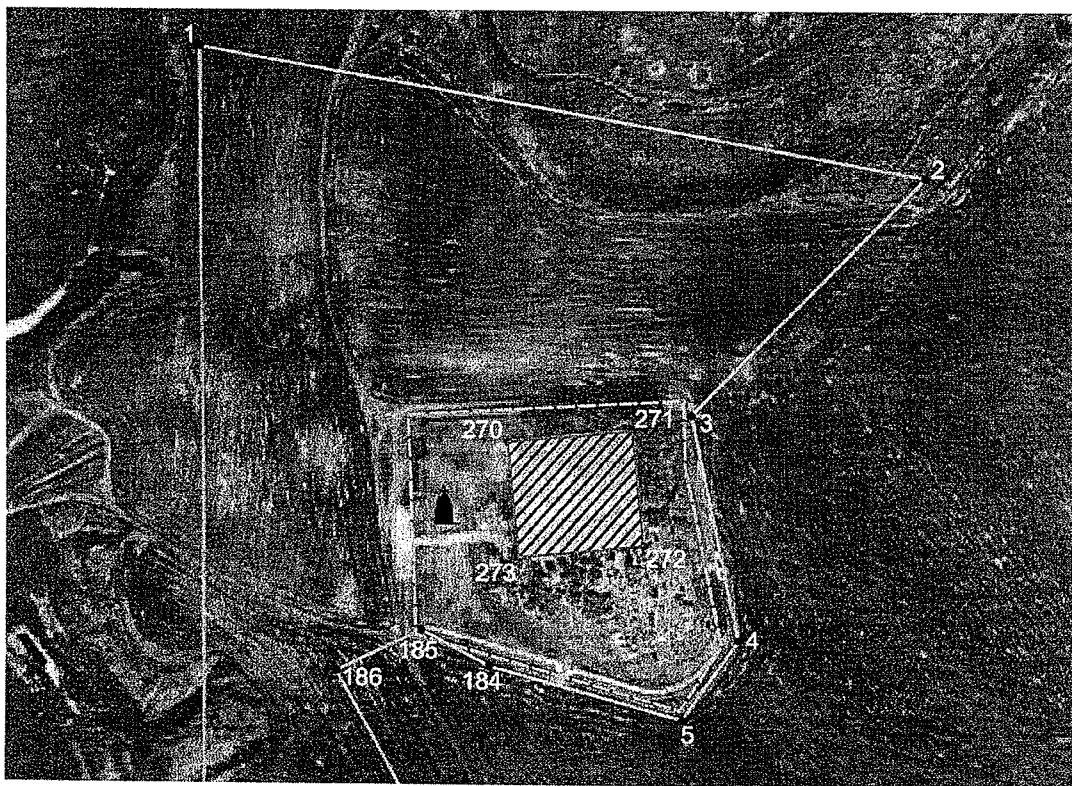


Н.В. Юрина




Приложение № 1
УТВЕРЖДЕНЫ
приказом управления по государственной
охране объектов культурного наследия
Тамбовской области
от 08.06.2020 № 215

Границы
территории объекта культурного наследия регионального значения
«Родовой некрополь Сатиных», расположенного по адресу:
Тамбовская область, Уваровский район, д. Моздок, территория Моздок
северная, земельный участок № 3

1. Схема границ территории объекта культурного наследия регионального значения «Родовой некрополь Сатиных», расположенного по адресу: Тамбовская область, Уваровский район, д. Моздок, территория Моздок северная, земельный участок № 3 (далее - объект культурного наследия):



Условные обозначения

-  - объект культурного наследия;
-  - граница объекта культурного наследия;
-  - граница кадастрового участка;

2. Координаты характерных поворотных точек границ территории объекта культурного наследия в местной системе координат (МСК-68):

Номер точки	Координаты		Меры линий, м	Дир.углы	На точку
	X	Y			
270	348616.82	1281973.83	86,04	84° 20' 37"	271
271	348625.3	1282059.45	80,16	174° 20' 13"	272
272	348545.53	1282067.36	86,05	264° 20' 40"	273
273	348537.05	1281981.73	80,16	354° 20' 39"	270

Приложение № 2
УТВЕРЖДЕН

приказом управления по государственной
охране объектов культурного наследия

Тамбовской области
от 09.06.2020 № 215

Режим

использования территории объекта культурного
наследия регионального значения «Родовой некрополь Сатиных»,
расположенного по адресу: Тамбовская область, Уваровский район, д. Моздок,
территория Моздок северная, земельный участок № 3

На территории объекта культурного наследия регионального значения
«Родовой некрополь Сатиных», расположенного по адресу: Тамбовская область,
Уваровский район, д. Моздок, территория Моздок северная, земельный участок
№ 3 (далее – объект культурного наследия),

разрешается:

проведение работ, направленных на сохранение объекта культурного
наследия (ремонт, реставрация, консервация) без изменений особенностей,
составляющих предмет охраны, на основании проектов, выполненных,
согласованных и утвержденных в установленном порядке;

проведение работ по перезахоронению останков с территории объекта
культурного наследия федерального значения «Усадьба, в которой в 1890-
1917гг. весной и летом жил и работал композитор Рахманинов Сергей
Васильевич» на территорию объекта культурного наследия в соответствии с их
историческим местоположением, а также в соответствии с действующими
нормами и законодательством Российской Федерации;

восстановление склепов и могил, установка надгробных камней в
соответствии с их историческим местоположением;

восстановление каменной ограды родового некрополя Сатиных;

проведение работ по восстановлению исторического озеленения: сад
внутри каменной ограды и обсадка кустарником снаружи каменной ограды,
проведение санитарной рубки древесно-кустарниковой растительности;

благоустройство территории в соответствии с исторической и культурной
традицией с применением традиционных материалов;

размещение информационных табличек, иной историко-культурной
информации;

проведение охранных археологических мероприятий перед началом
любых видов земляных работ;

запрещается:

разрушение объекта культурного наследия, возведение объектов
капитального строительства, изменение характеристик, являющихся предметом
охраны объекта культурного наследия, иные изменения, влекущие за собой

Продолжение приложения № 2

причинение вреда в виде реального ущерба и (или) умаление историко-культурной ценности объекта культурного наследия;

проведение новых захоронений на территории объекта культурного наследия;

проведение любых земляных работ без предварительного археологического обследования культурного слоя территории в соответствии с действующим законодательством.