

**УПРАВЛЕНИЕ ПО ГОСУДАРСТВЕННОЙ ОХРАНЕ ОБЪЕКТОВ
КУЛЬТУРНОГО НАСЛЕДИЯ ТАМБОВСКОЙ ОБЛАСТИ**

ПРИКАЗ

«20» 03 2020

г. Тамбов

№ 100

О внесении изменения в приложение № 1 к приказу управления по государственной охране объектов культурного наследия области от 16.03.2020 №82 «Об утверждении границ территории и режима использования территории объекта культурного наследия регионального значения «Софийский женский монастырь. Комплекс» (Тамбовская область, Тамбовский район, с.Тулиновка)»

В связи с уточнением координат характерных поворотных точек границы территории объекта культурного наследия ПРИКАЗЫВАЮ:

1. Внести в приложение № 1 к приказу управления по государственной охране объектов культурного наследия области от 16.03.2020 №82 «Об утверждении границ территории и режима использования территории объекта культурного наследия регионального значения «Софийский женский монастырь. Комплекс» (Тамбовская область, Тамбовский район, с.Тулиновка)» (далее – Приказ) следующее изменение:

приложение №1 «Границы территории объекта культурного наследия регионального значения «Софийский женский монастырь. Комплекс», расположенного по адресу: Тамбовская область, Тамбовская область, с.Тулиновка» к Приказу изложить в редакции согласно приложению.

2. Разместить настоящий приказ на официальном сайте управления по государственной охране объектов культурного наследия области.

3. Опубликовать настоящий приказ на «Официальном интернет-портале правовой информации» (www.pravo.gov.ru) и на сайте сетевого издания «Тамбовская жизнь» (www.tamlife.ru).

4. Отделу сохранения, государственной охраны и учета объектов культурного наследия управления по государственной охране объектов культурного наследия области (Мартехин А.В.) в порядке и сроки, установленные законодательством Российской Федерации, обеспечить направление копии настоящего приказа в орган регистрации прав, управление архитектуры и градостроительства области, собственникам или иным законным владельцам объекта культурного наследия.

Начальник управления

В.И. Копылов

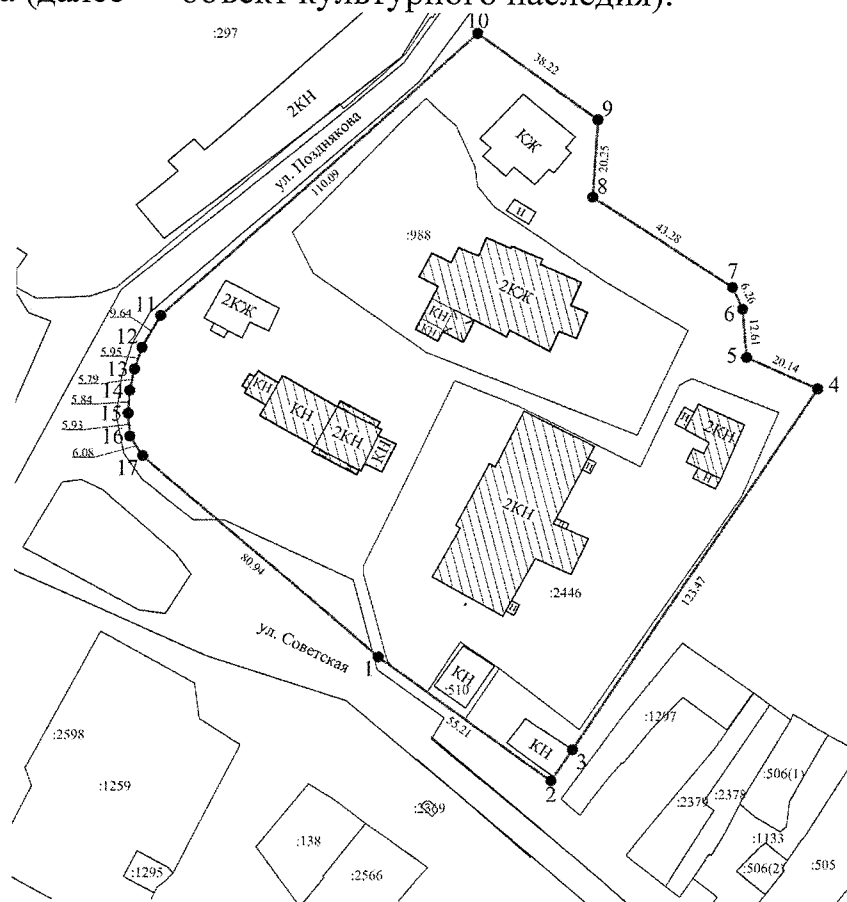
Приложение
к приказу управления по государственной
охране объектов культурного наследия области
от 20.03.2020 № 100

Приложение № 1
УТВЕРЖДЕНЫ
приказом управления по государственной охране
объектов культурного наследия области
от 16.03.2020 № 82




Границы

территории объекта культурного наследия регионального значения
«Софийский женский монастырь. Комплекс», расположенного по адресу:
Тамбовская область, Тамбовский район, с. Тулиновка

1. Схема границ территории объекта культурного наследия
регионального «Софийский женский монастырь. Комплекс»,
расположенного по адресу: Тамбовская область, Тамбовский район,
с.Тулиновка (далее — объект культурного наследия):



Условные обозначения:

-  - объекты культурного наследия, входящие в ансамбль Софийского женского монастыря
-  - граница территории объекта культурного наследия
-  - граница земельного участка, стоящего на кадастровом учете

2. Объект культурного наследия расположен в центральной исторической части села, на пересечении улиц Советской и Позднякова, с южной стороны Пионерского пруда. Территория устанавливается в целях обеспечения физической сохранности объекта культурного наследия и сохранности его предмета охраны.

3. Координаты характерных поворотных точек границ объекта культурного наследия в местной системе координат (МСК-68):

№ поворотных точек границы	Координаты точек в местной системе координат (МСК-68)	
	X	Y
1	2	3
1	440642,86	1255755,84
2	440610,93	1255800,88
3	440619,14	1255806,35
4	440713,86	1255869,07
5	440721,94	1255850,62
6	440734,50	1255849,49
7	440740,16	1255846,81
8	440763,55	1255810,40
9	440783,76	1255811,59
10	440805,70	1255780,30
11	440731,86	1255698,65
12	440723,49	1255693,87
13	440717,85	1255691,99
14	440712,19	1255690,77
15	440706,36	1255690,42
16	440700,45	1255690,90
17	440695,38	1255694,25
1	440642,86	1255755,84