



**УПРАВЛЕНИЕ ПО ГОСУДАРСТВЕННОЙ ОХРАНЕ ОБЪЕКТОВ
КУЛЬТУРНОГО НАСЛЕДИЯ ТАМБОВСКОЙ ОБЛАСТИ**

ПРИКАЗ

«22» 08 2019

г. Тамбов

№ 141

Об утверждении границ территории и режима использования территории объекта культурного наследия регионального значения «Усадьба городская (Блазниной). Главный дом» (Тамбовская область, г. Мичуринск, ул. Милиционная, 10)

В соответствии с Федеральным законом от 25.06.2002 № 73-ФЗ «Об объектах культурного наследия (памятниках истории и культуры) народов Российской Федерации» (далее – Федеральный закон) ПРИКАЗЫВАЮ:

1. Утвердить границы территории объекта культурного наследия регионального значения «Усадьба городская (Блазниной). Главный дом», расположенного по адресу: Тамбовская область, г. Мичуринск, ул. Милиционная, 10 (далее - объект культурного наследия), согласно приложению № 1.

2. Утвердить режим использования территории объекта культурного наследия согласно приложению № 2.

3. Разместить настоящий приказ на официальном сайте управления по государственной охране объектов культурного наследия области.

4. Опубликовать настоящий приказ на «Официальном интернет-портале правовой информации» (www.pravo.gov.ru) и на сайте сетевого издания «Тамбовская жизнь» (www.tamlife.ru).

5. Начальнику отдела сохранения, государственной охраны и учета объектов культурного наследия управления по государственной охране объектов культурного наследия области обеспечить направление копии настоящего приказа в срок не более пяти рабочих дней со дня издания настоящего приказа в орган регистрации прав.

6. Контроль за исполнением настоящего приказа оставляю за собой.

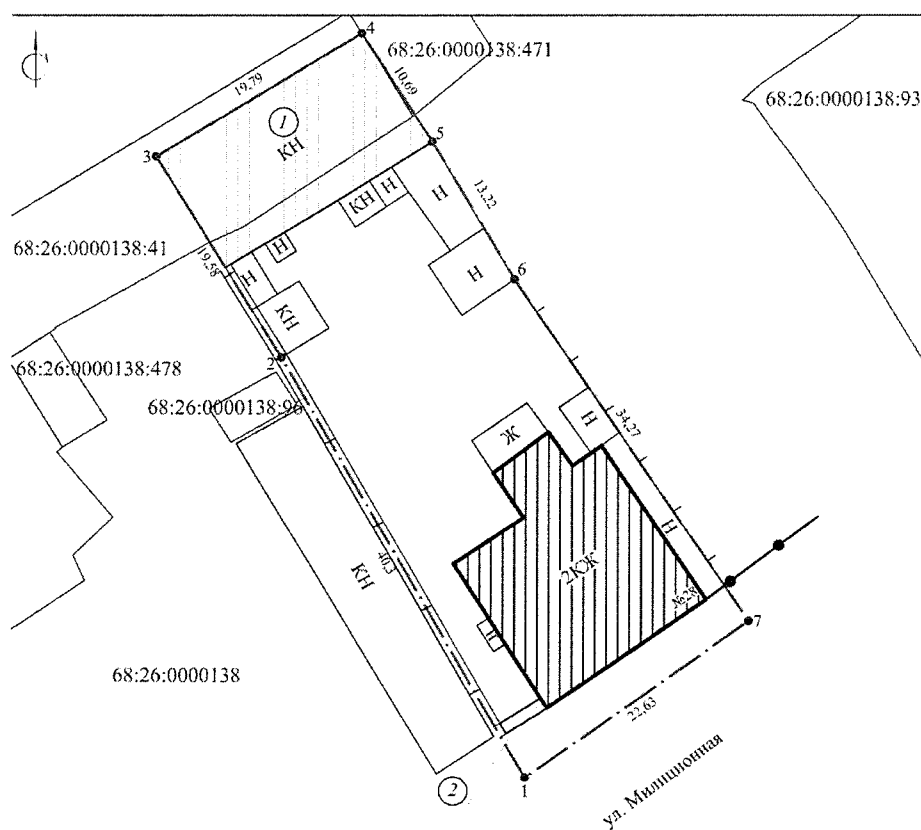
Начальник управления

В.И. Копылов







Приложение № 1
УТВЕРЖДЕНЫ
приказом управления по государственной охране
объектов культурного наследия области
от 22.08.2019 № 171

Границы
территории объекта культурного наследия регионального значения
«Усадьба городская (Блазниной). Главный дом»,
расположенного по адресу: Тамбовская область, г. Мичуринск,
ул. Милиционная, 10

1. Схема границ территории объекта культурного наследия регионального значения «Усадьба городская (Блазниной). Главный дом», расположенного по адресу: Тамбовская область, г. Мичуринск, ул. Милиционная, 10 (далее — объект культурного наследия).



Условные обозначения:

-  - объект культурного наследия
-  - граница территории объектов культурного наследия
-  - объект культурного наследия регионального значения "Усадьба городская (Блазниной). конюшня."
-  - объект культурного наследия регионального значения "Усадьба городская (Блазниной). ворота"
-  - граница земельного участка, стоящего на кадастровом учете
-  - граница кадастрового деления

2. Объект культурного наследия расположен в центральной исторической части г.Мичуринска на ул. Милиционной, территория устанавливается в целях обеспечения физической сохранности объекта культурного наследия и сохранности его предмета охраны.

Территория объекта культурного наследия состоит из одного замкнутого контура, расположенного на земельном участке, не поставленном на кадастровый учет.

Координаты характерных поворотных точек границы территории объектов культурного наследия в местной системе координат (МСК-68)

№ поворотных точек границы	Координаты точек в местной системе координат (МСК-68)	
	X	Y
1	2	3
1	449950.18	1184861.39
2	449985.06	1184841.19
3	450001.69	1184830.85
4	450011.85	1184847.83
5	450002.91	1184853.70
6	449991.55	1184860.47
7	449963.29	1184879.83

Площадь участка = 1223 кв.м

Приложение № 2

УТВЕРЖДЕН

приказом управления по государственной охране
объектов культурного наследия области

от 22.08.2019 № 141

Режим

использования территории объектов культурного наследия
регионального значения «Усадьба городская (Блазниной). Главный дом»,
расположенного по адресу: Тамбовская область, г. Мичуринск,
ул. Милиционная, 10

В границах территории объекта культурного наследия регионального значения «Усадьба городская (Блазниной). Главный дом», расположенного по адресу: Тамбовская область, г. Мичуринск, ул. Милиционная, 10, разрешается:

проведение работ, направленных на сохранение объекта культурного наследия (ремонт, реставрация, консервация, приспособление памятника для современного использования) без изменения его особенностей, составляющих предмет охраны, на основании проектной документации выполненной, согласованной и утвержденной в установленном порядке;

ведение хозяйственной деятельности, не противоречащей требованиям обеспечения сохранности объекта культурного наследия и позволяющей обеспечить функционирование объекта культурного наследия в современных условиях;

капитальный ремонт и реконструкция существующих объектов инженерной инфраструктуры при условии обеспечения сохранности объектов культурного наследия при проведении указанных работ;

размещение информационных табличек, памятных знаков, историко-культурной информации;

благоустройство территории, в том числе устройство отмосток и иных сооружений инженерной защиты объекта культурного наследия;

проведение мероприятий, направленных на обеспечение пожарной безопасности объектов культурного наследия;

проведение земляных работ при прокладке и реконструкции инженерных сетей при условии обеспечения сохранности объекта культурного наследия;

запрещается:

возведение пристроек к объекту культурного наследия и изменение существующих характеристик здания, влекущее за собой причинение вреда предмету охраны объекта культурного наследия;

прокладка инженерных коммуникаций (теплотрасс, газопровода, электрокабеля и т.д.) надземным способом;

размещение взрывоопасных и пожароопасных объектов;

производство работ с динамическими воздействиями, а также производство других работ, создающих угрозу объекту культурного наследия;

размещение рекламных конструкций;

проведение строительных, землеустроительных, земляных работ, кроме указанных выше, как разрешенные, не направленных на сохранение памятника, в том числе установка временных сооружений (павильонов, киосков, навесов, гаражей и т.д.).