



**УПРАВЛЕНИЕ ПО ГОСУДАРСТВЕННОЙ ОХРАНЕ ОБЪЕКТОВ
КУЛЬТУРНОГО НАСЛЕДИЯ ТАМБОВСКОЙ ОБЛАСТИ**

ПРИКАЗ

« 14 » 11 2017 г.

г. Тамбов

№ 288

Об утверждении границ и режима использования территории объекта культурного наследия регионального значения «Бывший костел» (Тамбовская область, г. Тамбов, ул. Кронштадтская, 14А)

В соответствии с Федеральным законом от 25.06.2002 № 73-ФЗ «Об объектах культурного наследия (памятниках истории и культуры) народов Российской Федерации» (далее – Федеральный закон) ПРИКАЗЫВАЮ:

1. Утвердить границы территории объекта культурного наследия регионального значения «Бывший костел», расположенного по адресу: Тамбовская область, г. Тамбов, ул. Кронштадтская, 14А (далее — объект культурного наследия), согласно приложению № 1 к настоящему приказу.

2. Утвердить режим использования территории объекта культурного наследия согласно приложению № 2 к настоящему приказу.

3. Разместить настоящий приказ на официальном сайте управления по государственной охране объектов культурного наследия области.

4. Опубликовать настоящий приказ на «Официальном интернет-портале правовой информации» (www.pravo.gov.ru) и на сайте сетевого издания «Тамбовская жизнь» (www.tamlife.ru).

5. Контроль за исполнением настоящего приказа оставляю за собой.

Начальник управления

В.И. Копылов

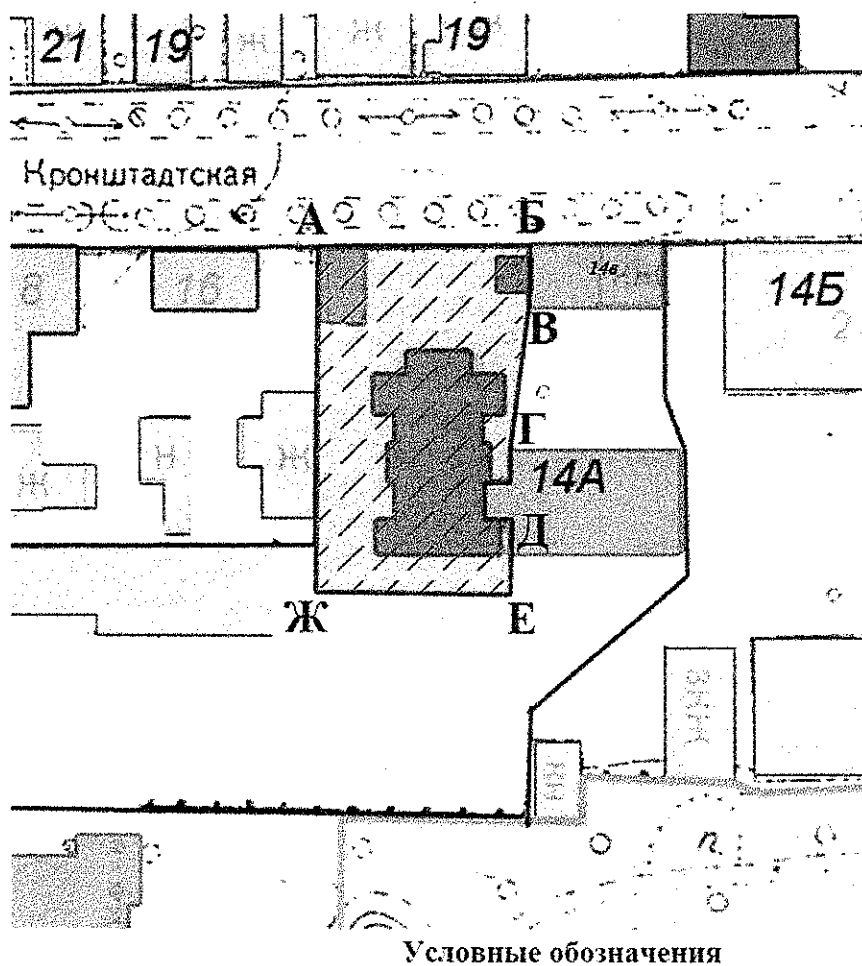





Приложение №1
УТВЕРЖДЕНЫ

приказом управления по государственной
охране объектов культурного наследия
Тамбовской области
от 14.11. 2017 г. № 288

Границы
территории объекта культурного наследия
регионального значения «Бывший костел», расположенного по адресу:
Тамбовская область, г. Тамбов, ул. Кронштадтская, 14А

1. Схема границ территории объекта культурного наследия
регионального значения «Бывший костел», расположенного по адресу:
Тамбовская область, г. Тамбов, ул. Кронштадтская, 14А (далее – объект
культурного наследия):



- Условные обозначения
-  Объект культурного наследия
 -  Территория объекта культурного наследия
 -  Границы территории объекта культурного наследия

2. Территория объекта культурного наследия устанавливается в целях обеспечения физической сохранности объекта культурного наследия и сохранности его предмета охраны.

Территория объекта культурного наследия представляет собой один замкнутый контур, расположенный на земельном участке с кадастровым номером 68:29:0103003:46.

От точки А, совпадающей с северо-западной угловой точкой земельного участка № 68:29:0103003:41, в восточном направлении по северной границе указанного участка, по северной границе участка №68:29:0103003:46 до точки Б (северо-западный угол здания № 14В). От точки Б по западной стене указанного здания до точки В. От точки В в южном направлении до точки Г (угла здания №14А) и далее по стене линии примыкания указанного здания к костелу – до точки Д. От точки Д в южном направлении до точки Е. От точки Е в западном направлении параллельно южному фасаду костела на расстоянии 6 м от наиболее выступающей части южной стены до точки Ж. От точки Ж в северном направлении по границе земельного участка № 68:29:0103003:46 до исходной точки А.

3. Координаты характерных поворотных точек границ территории объекта культурного наследия в местной (МСК – 68) и всемирной (WGS-84) системах координат:

№ поворотной точки	Координаты точек в местной системе координат		Координаты поворотных точек во Всемирной геодезической системе координат (WGS-84)	
			Широта	Долгота
	X	Y	X	Y
А	430022.14	1248403.16	52-42-51,52440	41-27-29,17376
А-1	430024.36	1248409.58	52-42-51,31016	41-27-29,47328
А-2	430033.1	1248431.6	52-42-51,59205	41-27-30,64685
Б	430033.63	1248433	52-42-51,60914	41-27-30,72147
В	430025.69	1248436.01	52-42-51,35216	41-27-30,88130
Г	430005.68	1248438.45	52-42-50,70473	41-27-31,00999
Г-1	429999.19	1248440.59	52-42-50,49469	41-27-31,12358
Г-2	429998	1248436.98	52-42-50,45634	41-27-30,93119
Г-3	429995.07	1248437.95	52-42-50,36151	41-27-30,98268
Г-4	429996.26	1248441.56	52-42-50,39987	41-27-31,17506
Д	429991.9	1248442.99	52-42-50,25876	41-27-31,25095
Е	429986.02	1248444.93	52-42-50,06847	41-27-31,35392
Ж	429977.36	1248418.63	52-42-49,78934	41-27-29,95236
Ж-1	429982	1248417.02	52-42-49,93951	41-27-29,86690
Ж-2	430012.49	1248407.2	52-42-50,92626	41-27-29,34573
Ж-3	430012.31	1248406.72	52-42-50,92045	41-27-29,32015

Приложение №2

УТВЕРЖДЕН

приказом управления по государственной
охране объектов культурного наследия

Тамбовской области

от 14.11.2017 г. № 298

Режим

использования территории объекта культурного наследия регионального значения «Бывший костел», расположенного по адресу: Тамбовская область, г.Тамбов, ул. Кронштадтская, 14А

На территории объекта культурного наследия регионального значения «Бывший костел», расположенного по адресу: Тамбовская область, г.Тамбов, ул. Кронштадтская, 14А (далее - объект культурного наследия):

разрешается:

проведение работ, направленных на сохранение объекта культурного наследия (ремонт, реставрация, консервация, приспособление для современного использования) без изменений особенностей, составляющих предмет охраны, на основании проектов, выполненных, согласованных и утвержденных в установленном порядке;

ведение хозяйственной деятельности, не противоречащей требованиям обеспечения сохранности объекта культурного наследия и позволяющей обеспечить функционирование объекта культурного наследия в современных условиях;

проведение работ по озеленению при условии обеспечения визуального восприятия объекта культурного наследия;

благоустройство территории в соответствии с исторической и культурной традицией с применением традиционных материалов и малых архитектурных форм;

размещение отдельно стоящего оборудования освещения, отвечающего характеристикам исторической среды;

размещение информационных табличек, иной историко-культурной информации;

проведение мероприятий, направленных на обеспечение пожарной безопасности;

капитальный ремонт и реконструкция существующих объектов инженерной инфраструктуры, при условии обеспечения сохранности объекта культурного наследия при проведении указанных работ;

проведение охранных археологических мероприятий перед началом любых видов земляных работ;

запрещается:

снос объекта культурного наследия, возведение пристроек к объекту культурного наследия, изменение характеристик, являющихся предметом охраны объекта культурного наследия, иные изменения, влекущие за собой причинение вреда в виде реального ущерба и (или) умаление историко-культурной ценности объекта культурного наследия;

прокладка инженерных коммуникаций (теплотрасс, газопровода, электрокабеля и т.д.) надземным способом;

размещение взрывопожароопасных объектов, объектов, с динамическим воздействием;

проведение любых земляных работ без предварительного археологического обследования культурного слоя территории в соответствии с действующим законодательством.