



АДМИНИСТРАЦИЯ ТАМБОВСКОЙ ОБЛАСТИ

УПРАВЛЕНИЕ ПО ГОСУДАРСТВЕННОЙ ОХРАНЕ ОБЪЕКТОВ  
КУЛЬТУРНОГО НАСЛЕДИЯ

ПРИКАЗ

« 25 » 05 2017 г.

г. Тамбов

№ 133

Об утверждении границ и режима использования территории объекта культурного наследия регионального значения «Монумент, воздвигнутый в ознаменование патриотизма колхозников Тамбовской области, собравших 40 млн. руб. на постройку танковой колонны «Тамбовский колхозник» (Тамбовская область, г. Тамбов, сквер на пересечении ул. Советская и ул. Московская)

В соответствии с Федеральным законом от 25.06.2002 №73-ФЗ «Об объектах культурного наследия (памятниках истории и культуры) народов Российской Федерации», ПРИКАЗЫВАЮ:



1. Утвердить границы территории объекта культурного наследия регионального значения «Монумент, воздвигнутый в ознаменование патриотизма колхозников Тамбовской области, собравших 40 млн. руб. на постройку танковой колонны «Тамбовский колхозник», расположенного по адресу: Тамбовская область, г. Тамбов, сквер на пересечении ул. Советская и ул. Московская (далее – объект культурного наследия), согласно приложению № 1 к настоящему приказу.

2. Утвердить режим использования территории объекта культурного наследия согласно приложению № 2 к настоящему приказу.

3. Контроль за исполнением настоящего приказа оставляю за собой.

4. Опубликовать настоящий приказ на «Официальном интернет-портале правовой информации» ([www.pravo.gov.ru](http://www.pravo.gov.ru)) и на сайте сетевого издания «Тамбовская жизнь» ([www.tamlife.ru](http://www.tamlife.ru)).

Начальник управления

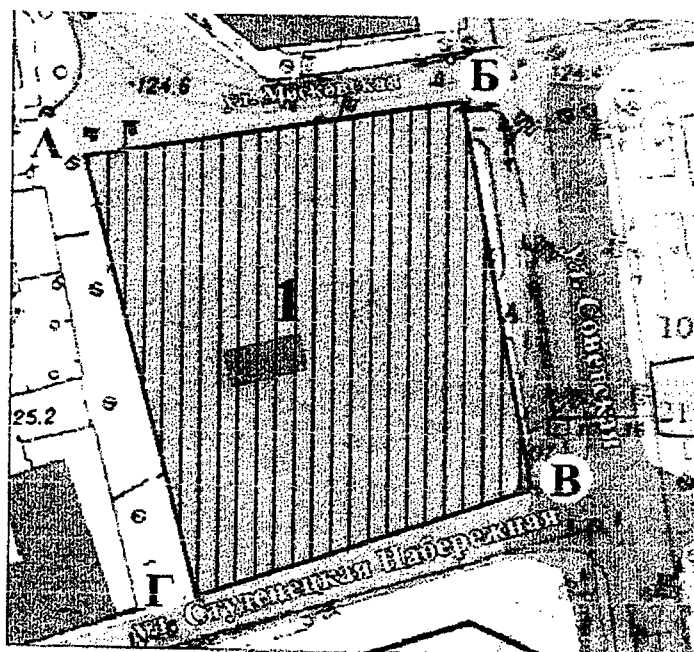
  


В.И. Копылов




Приложение №1  
утверждены  
приказом управления по государственной  
охране объектов культурного наследия области  
от 25.05 2017 г. № 133

Границы  
территории объекта культурного наследия  
регионального значения «Монумент воздвигнутый в ознаменовании  
патриотизма колхозников Тамбовской области, собравших 40 млн. руб. на  
постройку танковой колонны «Тамбовский колхозник», расположенного по  
адресу: Тамбовская область, г. Тамбов, сквер на пересечении ул. Советская  
и ул. Московская

1. Схема границ территории объекта культурного наследия  
регионального значения «Монумент воздвигнутый в ознаменовании  
патриотизма колхозников Тамбовской области, собравших 40 млн. руб. на  
постройку танковой колонны «Тамбовский колхозник», расположенного по  
адресу: Тамбовская область, г. Тамбов, сквер на пересечении ул. Советская  
и ул. Московская (далее – объект культурного наследия):



Условные обозначения:

-  Объект культурного наследия
-  Территория объекта культурного наследия
-  Границы территории объекта культурного наследия

2. Территория объекта культурного наследия состоит из одного замкнутого контура.

Границы территории объекта культурного наследия проходят: от точки А расположенной в северо-западном углу кадастрового участка 68:29:0213025:57, в восточном направлении, параллельно проезжей части ул. Московской, к точке Б, расположенной в северо-восточном углу кадастрового участка 68:29:0213025:57. От точки Б в южном направлении, параллельно проезжей части ул. Советской, к точке В, расположенной в юго-восточном углу кадастрового участка 68:29:0213025:57. От точки В в юго-западном направлении, по южной границе кадастрового участка 68:29:0213025:57, до точки Г, расположенной в юго-западном углу кадастрового участка 68:29:0213025:57, от точки Г в северном направлении к исходной точке А.

Продолжение приложения № 1

3. Координаты характерных поворотных точек границ территории объекта культурного наследия в местной системе координат (МСК – 68):

№ характерной точки	Координаты точек в местной системе координат	
	X	Y
А	431806.97	1248045.56
Б	431819.31	1248116.01
В	431750.06	1248127.46
Г	431727.56	1248066.8

Приложение №2  
утвержден  
приказом управления по государственной  
охране объектов культурного наследия области  
от 15.05.2017 г. № 133

Режим

использования территории объекта культурного наследия регионального значения «Монумент воздвигнутый в ознаменовании патриотизма колхозников Тамбовской области, собравших 40 млн. руб. на постройку танковой колонны «Тамбовский колхозник», расположенного по адресу: Тамбовская область, г.Тамбов, сквер на пересечении ул.Советская и ул. Московская

На территории объекта культурного наследия регионального значения «Монумент воздвигнутый в ознаменовании патриотизма колхозников Тамбовской области, собравших 40 млн. руб. на постройку танковой колонны «Тамбовский колхозник», расположенного по адресу: Тамбовская область, г.Тамбов, сквер на пересечении ул. Советская и ул. Московская (далее - объект культурного наследия):

Разрешается:

Ведение хозяйственной деятельности, не противоречащей требованиям обеспечения сохранности объекта культурного наследия и позволяющей обеспечить функционирование объекта культурного наследия в современных условиях, в том числе:

- проведение работ по сохранению объекта культурного наследия и его отдельных элементов, сохранению и воссозданию историко-градостроительной среды объекта культурного наследия (на основании историко- культурных исследований);
- благоустройство территории, устройство плиточного и иного покрытия, элементов освещения, малых архитектурных форм;
- озеленение территории с учетом визуального восприятия объекта культурного наследия.

Запрещается:

- строительство объектов капитального строительства;
- установка временных и некапитальных сооружений;
- проведение земляных и строительных работ, за исключением работ по сохранению объекта культурного наследия и его отдельных элементов, сохранению и воссозданию историко-градостроительной среды объекта культурного наследия (на основании историко- культурных исследований).