



АДМИНИСТРАЦИЯ ТАМБОВСКОЙ ОБЛАСТИ

УПРАВЛЕНИЕ ПО ГОСУДАРСТВЕННОЙ ОХРАНЕ ОБЪЕКТОВ
КУЛЬТУРНОГО НАСЛЕДИЯ

ПРИКАЗ

« 25 » 05 2017 г.

г. Тамбов

№ 130

Об утверждении границ и режима использования территории объекта культурного наследия регионального значения «Бюст дважды Героя Советского Союза В.С. Петрова» (Тамбовская область, г. Тамбов, сквер на пересечении ул. Карла Маркса и ул. Коммунальная)

В соответствии с Федеральным законом от 25.06.2002 №73-ФЗ «Об объектах культурного наследия (памятниках истории и культуры) народов Российской Федерации», ПРИКАЗЫВАЮ:

1. Утвердить границы территории объекта культурного наследия регионального значения «Бюст дважды Героя Советского Союза В.С. Петрова» расположенного по адресу: Тамбовская область, г. Тамбов, сквер на пересечении ул. Карла Маркса и ул. Коммунальная (далее – объект культурного наследия), согласно приложению № 1 к настоящему приказу.


2. Утвердить режим использования территории объекта культурного наследия согласно приложению № 2 к настоящему приказу.

3. Контроль за исполнением настоящего приказа оставляю за собой.

4. Опубликовать настоящий приказ на «Официальном интернет-портале правовой информации» (www.pravo.gov.ru) и на сайте сетевого издания «Тамбовская жизнь» (www.tamlife.ru).

Начальник управления

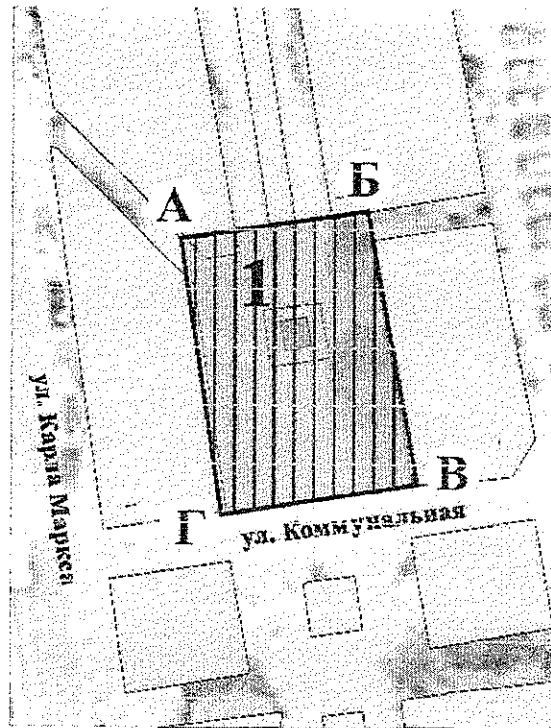
В.И. Копылов








Приложение №1
утверждены
приказом управления по государственной
охране объектов культурного наследия области
от 25.05.2017 г. № 130

Границы
территории объекта культурного наследия
регионального значения «Бюст дважды Героя Советского Союза В.С.
Петрова», расположенного по адресу: Тамбовская область,
г. Тамбов, сквер на пересечении ул. Карла Маркса и ул. Коммунальная

1. Схема границ территории объекта культурного наследия
регионального значения «Бюст дважды Героя Советского Союза В.С.
Петрова», расположенного по адресу: Тамбовская область,
г. Тамбов, сквер на пересечении ул. Карла Маркса и ул. Коммунальная
(далее – объект культурного наследия):



Условные обозначения:

-  Объект культурного наследия
-  Территория объекта культурного наследия
-  Элементы городского озеленения
-  Границы территории объекта культурного наследия
-  Границы территории объекта культурного наследия

2. Территория объекта культурного наследия состоит из одного замкнутого контура.

Границы территории объекта культурного наследия проходят: от точки А, расположенной в 6 метрах к северо-западу от памятника, у начала диагональной дорожки, в восточном направлении параллельно поребрику клумбы, до точки Б, расположенной в 6 метрах у восточной границы площади у памятника. Далее в южном направлении по границе площади, до точки В, расположенной у поворота клумбы на восток. От точки В в западном направлении, к западной границе площади, к точке Г. От точки Г в северном направлении, по поребрику к исходной точке А.

3. Координаты характерных поворотных точек границ территории объекта культурного наследия в местной системе координат (МСК – 68):

№ характерной точки	Координаты точек в местной системе координат	
	X	Y
А	431037.83	1247965.44
Б	431040.20	1247983.54
В	431015.21	1247986.94
Г	431012.68	1247968.84

Приложение №2
утвержден
приказом управления по государственной
охране объектов культурного наследия области
от 15.05.2017 г. № 130

Режим

использования территории объекта культурного наследия регионального значения «Бюст дважды Героя Советского Союза В.С. Петрова», расположенного по адресу: Тамбовская область, г. Тамбов, сквер на пересечении ул. Карла Маркса и ул. Коммунальная

На территории объекта культурного наследия регионального значения «Бюст дважды Героя Советского Союза В.С. Петрова», расположенного по адресу: Тамбовская область, г. Тамбов, сквер на пересечении ул. Карла Маркса и ул. Коммунальная (далее - объект культурного наследия)

Разрешается:

ведение хозяйственной деятельности, не противоречащей требованиям обеспечения сохранности объекта культурного наследия и позволяющей обеспечить функционирование объекта культурного наследия в современных условиях, в том числе:

- проведение работ по сохранению объекта культурного наследия и его отдельных элементов, сохранению и воссозданию историко-градостроительной среды объекта культурного наследия;
- благоустройство территории, устройство плиточного и иного покрытия, элементов освещения, малых архитектурных форм;
- озеленение территории с учетом визуального восприятия объекта культурного наследия.

Запрещается:

- строительство объектов капитального строительства;
- установка временных и некапитальных сооружений;
- проведение земляных и строительных работ, за исключением работ по сохранению объекта культурного наследия и его отдельных элементов, сохранению и воссозданию историко-градостроительной среды объекта культурного наследия (на основании историко-культурных исследований).