



АДМИНИСТРАЦИЯ ТАМБОВСКОЙ ОБЛАСТИ

УПРАВЛЕНИЕ ПО ГОСУДАРСТВЕННОЙ ОХРАНЕ ОБЪЕКТОВ  
КУЛЬТУРНОГО НАСЛЕДИЯ

ПРИКАЗ

« 25 » 05 2017 г.

г. Тамбов

№ 122

Об утверждении границ и режима использования территории объекта культурного наследия регионального значения «Здание общественного значения — школа №29» (Тамбовская область, г. Тамбов, ул. Степана Разина, 7)

В соответствии с Федеральным законом от 25.06.2002 №73-ФЗ «Об объектах культурного наследия (памятниках истории и культуры) народов Российской Федерации», ПРИКАЗЫВАЮ:

1. Утвердить границы территории объекта культурного наследия регионального значения «Здание общественного значения — школа №29», расположенного по адресу: Тамбовская область, г. Тамбов, ул. Степана Разина, 7 (далее – объект культурного наследия), согласно приложению № 1 к настоящему приказу.


2. Утвердить режим использования территории объекта культурного наследия согласно приложению № 2 к настоящему приказу.

3. Контроль за исполнением настоящего приказа оставляю за собой.

4. Опубликовать настоящий приказ на «Официальном интернет-портале правовой информации» ([www.pravo.gov.ru](http://www.pravo.gov.ru)) и на сайте сетевого издания «Тамбовская жизнь» ([www.tamlife.ru](http://www.tamlife.ru)).

Начальник управления

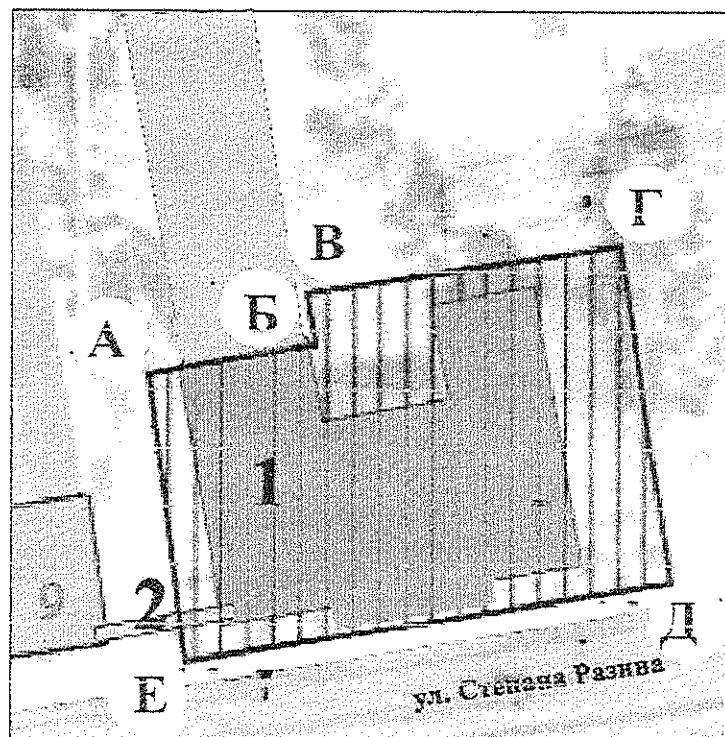
В.И. Копылов







Приложение №1  
утверждены  
приказом управления по государственной  
охране объектов культурного наследия области  
от 25.05.2017 г. № 122

Границы  
территории объекта культурного наследия  
регионального значения «Здание общественного значения - школа № 29»,  
расположенного по адресу: Тамбовская область,  
г. Тамбов, ул. Степана Разина, 7

1. Схема границ территории объекта культурного наследия  
регионального значения «Здание общественного значения - школа № 29»,  
расположенного по адресу: Тамбовская область,  
г. Тамбов, ул. Степана Разина, 7 (далее – объект культурного наследия):



Условные обозначения:

- |   |   |
|---|---|
|  Объект культурного наследия                     |  Объекты капитального строительства, расположенные в границах территории объекта культурного наследия: |
|  Территория объекта культурного наследия         | 2. Ограда.  |
|  Границы территории объекта культурного наследия |   |

2. Территория объекта культурного наследия состоит из одного замкнутого контура.

Границы территории объекта культурного наследия проходят: от точки А, расположенной в 2 метрах от северо-западного угла здания-памятника, в восточном направлении, по стене примыкания нового корпуса школы до точки Б, расположенной на восточном фасаде, от точки Б параллельно северному фасаду здания-памятника, до точки В, расположенной на плоскости фасада нового корпуса школы, в 5 метрах от примыкания здания-памятника. От точки В в восточном направлении, до точки Г, расположенной на границе соседнего участка с кадастровым номером 68:29:0214007:11. От точки Г в южном направлении до точки Д, расположенной на расстоянии 4 метров от ограды. От точки Д в западном направлении, параллельно плоскости южного фасада здания-памятника, до точки Е, расположенной в 2 метрах от юго-западного угла здания-памятника. От точки Е в северном направлении параллельно западному фасаду здания-памятника, до исходной точки А.

3. Координаты характерных поворотных точек границ территории объекта культурного наследия в местной системе координат (МСК – 68):

№ характерной точки	Координаты точек в местной системе координат	
	X	Y
А	431597.38	1248512.04
Б	431601.13	1248533.93
В	431608.96	1248532.58
Г	431616.52	1248575.05
Д	431575.26	1248580.06
Е	431564.50	1248517.37

Приложение №2  
утвержден  
приказом управления по государственной  
охране объектов культурного наследия области  
от 25.05.2017 г. № 1622

Режим

использования территории объекта культурного наследия регионального значения «Здание общественного значения – школа № 29», расположенного по адресу: Тамбовская область, г. Тамбов, ул. Степана Разина, 7

На территории объекта культурного наследия регионального значения «Здание общественного значения – школа № 29», расположенного по адресу: Тамбовская область, г. Тамбов, ул. Степана Разина, 7 (далее - объект культурного наследия) :

Разрешается:

ведение хозяйственной деятельности, не противоречащей требованиям обеспечения сохранности объекта культурного наследия и позволяющей обеспечить функционирование объекта культурного наследия в современных условиях, в том числе:

- проведение работ по сохранению объекта культурного наследия и его отдельных элементов, сохранению и воссозданию историко-градостроительной среды объекта культурного наследия, в т.ч. утраченных элементов придомовой территории (на основании историко-культурных исследований);
- благоустройство территории, устройство плиточного и иного покрытия, элементов освещения, малых архитектурных форм;
- озеленение территории с учетом визуального восприятия объекта культурного наследия.

Запрещается:

- строительство объектов капитального строительства;
- установка временных и некапитальных сооружений;
- проведение земляных и строительных работ, за исключением работ по сохранению объекта культурного наследия и его отдельных элементов, сохранению и воссозданию историко-градостроительной среды объекта культурного наследия (на основании историко-культурных исследований).