



АДМИНИСТРАЦИЯ ТАМБОВСКОЙ ОБЛАСТИ

УПРАВЛЕНИЕ ПО ГОСУДАРСТВЕННОЙ ОХРАНЕ ОБЪЕКТОВ  
КУЛЬТУРНОГО НАСЛЕДИЯ

ПРИКАЗ

« 25 » 05 2017 г.

г. Тамбов

№ 110

Об утверждении границ и режима использования территории объекта культурного наследия регионального значения «Дом жилой» (Тамбовская область, г. Тамбов, ул. Лермонтовская, 19)

В соответствии с Федеральным законом от 25.06.2002 №73-ФЗ «Об объектах культурного наследия (памятниках истории и культуры) народов Российской Федерации», ПРИКАЗЫВАЮ:

1. Утвердить границы территории объекта культурного наследия регионального значения «Дом жилой», расположенного по адресу: Тамбовская область, г. Тамбов, ул. Лермонтовская, 19 (далее – объект культурного наследия), согласно приложению № 1 к настоящему приказу.


2. Утвердить режим использования территории объекта культурного наследия согласно приложению № 2 к настоящему приказу.

3. Контроль за исполнением настоящего приказа оставляю за собой.

4. Опубликовать настоящий приказ на «Официальном интернет-портале правовой информации» ([www.pravo.gov.ru](http://www.pravo.gov.ru)) и на сайте сетевого издания «Тамбовская жизнь» ([www.tamlife.ru](http://www.tamlife.ru)).

Начальник управления

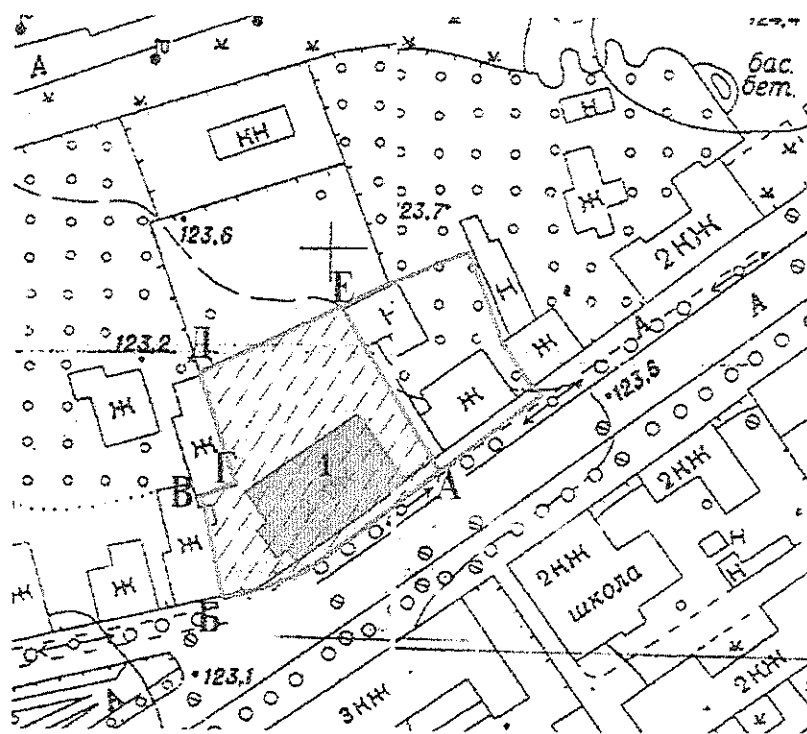
В.И. Копылов



Приложение №1  
утверждены  
приказом управления по государственной  
охране объектов культурного наследия области  
от 25.02.2017 г. № 110

Границы  
территории объекта культурного наследия  
регионального значения «Дом жилой», расположенного по адресу:  
Тамбовская область, г. Тамбов, ул. Лермонтовская, 19


1. Схема границ территории объекта культурного наследия  
регионального значения «Дом жилой», расположенного по адресу:  
Тамбовская область, г. Тамбов, ул. Лермонтовская, 19  
(далее – объект культурного наследия).



Условные обозначения



1 Объект культурного наследия



2 Территория объекта культурного наследия

2. Территория объекта культурного наследия состоит из одного замкнутого контура.

Границы территории объекта культурного наследия проходят: от точки А в юго-западном направлении вдоль главного фасада здания-памятника, на расстоянии 2 м от него, до точки Б, расположенной в юго-восточном углу дома №21. От точки Б в северном направлении по стенам домов №21 и 19к1 через точки В и Г, до точки Д, расположенной в северо-восточном углу дома №19к1. От точки Д в северо-восточном направлении, до точки Е, расположенной в северо-западном углу хозяйственной постройки. От точки Е, в юго-восточном направлении по северной стене хозяйственной постройки и далее до исходной точки А.

3. Координаты характерных поворотных точек границ территории объекта культурного наследия в местной системе координат (МСК – 68):

№ характерной точки	Координаты точек в местной системе координат, м	
	X	Y
А	429825.27	1248502.39
Б	429795.81	1248461.44
В	429818.50	1248456.39
Г	429820.72	1248462.50
Д	429849.48	1248452.37
Е	429861.22	1248479.23

Приложение №2  
утвержден  
приказом управления по государственной  
охране объектов культурного наследия области  
от 25.05.2017 г. № 110

Режим  
использования территории объекта культурного наследия регионального  
значения «Дом жилой», расположенного по адресу: Тамбовская область,  
г. Тамбов, ул. Лермонтовская, 19

На территории объекта культурного наследия регионального значения  
«Дом жилой», расположенного по адресу: Тамбовская область,  
г. Тамбов, ул. Лермонтовская, 19 (далее - объект культурного наследия)

Разрешается:

ведение хозяйственной деятельности, не противоречащей требованиям  
обеспечения сохранности объекта культурного наследия и позволяющей  
обеспечить функционирование объекта культурного наследия в современных  
условиях, в том числе:

- проведение работ по сохранению объекта культурного наследия и  
его отдельных элементов, сохранению и воссозданию историко-  
градостроительной среды объекта культурного наследия (на основании  
историко-культурных исследований);

- благоустройство территории, устройство плиточного и иного  
покрытия, элементов освещения, малых архитектурных форм;

- озеленение территории с учетом визуального восприятия  
объектов культурного наследия.

Запрещается:

- строительство объектов капитального строительства;

- установка временных и некапитальных сооружений, кроме  
детских игровых сооружений;

- проведение земляных и строительных работ, за исключением  
работ по сохранению объекта культурного наследия и его отдельных  
элементов, сохранению и воссозданию историко-градостроительной среды  
объектов культурного наследия (на основании историко-культурных  
исследований).