

# **ТАМБОВСКАЯ ОБЛАСТЬ**

## **ЗАКОН**

**Об утверждении заключения соглашения об установлении координатного описания границы между субъектами Российской Федерации Воронежской областью и Тамбовской областью**

Принят Тамбовской областной Думой

22 декабря 2023 года

### **Статья 1**

Настоящий Закон в соответствии с пунктом 7 части 2 статьи 8 Федерального закона от 21 декабря 2021 года № 414-ФЗ «Об общих принципах организации публичной власти в субъектах Российской Федерации», частью 4 статьи 3 Устава (Основного Закона) Тамбовской области Российской Федерации утверждает заключение соглашения от 26 января 2018 года № 1 «Об установлении координатного описания границы между субъектами Российской Федерации Воронежской областью и Тамбовской областью».

### **Статья 2**

Утвердить заключение соглашения от 26 января 2018 года № 1 «Об установлении координатного описания границы между субъектами Российской Федерации Воронежской областью и Тамбовской областью» в редакции согласно приложению к настоящему Закону.

**Статья 3**

Настоящий Закон вступает в силу на следующий день после дня его официального опубликования.

Глава

Тамбовской области **М. Егоров**



г. Тамбов

« 28 » декабря 2023 года

№ 467-3

Приложение  
к Закону Тамбовской области  
«Об утверждении заключения соглашения  
об установлении координатного описания  
границы между субъектами Российской  
Федерации Воронежской областью и  
Тамбовской областью»

**СОГЛАШЕНИЕ №1 от 26.01.2018  
ОБ УСТАНОВЛЕНИИ КООРДИНАТНОГО ОПИСАНИЯ ГРАНИЦЫ МЕЖДУ  
СУБЪЕКТАМИ РОССИЙСКОЙ ФЕДЕРАЦИИ ВОРОНЕЖСКОЙ  
ОБЛАСТЬЮ И ТАМБОВСКОЙ ОБЛАСТЬЮ**

« 21 » декабря 2017 года

Субъект Российской Федерации Воронежская область в лице губернатора Воронежской области Гордеева Алексея Васильевича, действующего на основании Устава Воронежской области, и субъект Российской Федерации Тамбовская область в лице главы администрации Тамбовской области Никитина Александра Валерьевича, действующего на основании Устава Тамбовской области, руководствуясь положениями части 3 статьи 67 Конституции Российской Федерации, заключили настоящее Соглашение о нижеследующем:

**Статья 1**

Установить координатное описание границы между субъектами Российской Федерации Воронежской областью и Тамбовской областью в соответствии с приложением к настоящему Соглашению.

Координатное описание границы является приоритетным и применяется для установления прохождения границы на местности.


Изменение границ объектов, используемых при описании границы, а также изменение рельефа местности не влекут изменения границы, которая в указанных случаях определяется согласно координатному описанию.

**Статья 2**

Настоящее Соглашение подготовлено в двух экземплярах, каждый из которых имеет одинаковую юридическую силу.



Губернатор  
Воронежской области  
*А.В. Гордеев*



Глава администрации  
Тамбовской области  
*А.В. Никитин*

**СОГЛАШЕНИЕ  
ОБ УСТАНОВЛЕНИИ КООРДИНАТНОГО ОПИСАНИЯ ГРАНИЦЫ МЕЖДУ  
СУБЪЕКТАМИ РОССИЙСКОЙ ФЕДЕРАЦИИ ВОРОНЕЖСКОЙ  
ОБЛАСТЬЮ И ТАМБОВСКОЙ ОБЛАСТЬЮ**

« 21 » декабря 2017 года

Субъект Российской Федерации Воронежская область в лице губернатора Воронежской области Гордеева Алексея Васильевича, действующего на основании Устава Воронежской области, и субъект Российской Федерации Тамбовская область в лице главы администрации Тамбовской области Никитина Александра Валерьевича, действующего на основании Устава Тамбовской области, руководствуясь положениями части 3 статьи 67 Конституции Российской Федерации, заключили настоящее Соглашение о нижеследующем:

**Статья 1**

Установить координатное описание границы между субъектами Российской Федерации Воронежской областью и Тамбовской областью в соответствии с приложением к настоящему Соглашению.

Координатное описание границы является приоритетным и применяется для установления прохождения границы на местности.

Изменение границ объектов, используемых при описании границы, а также изменение рельефа местности не влекут изменения границы, которая в указанных случаях определяется согласно координатному описанию.

**Статья 2**

Настоящее Соглашение подготовлено в двух экземплярах, каждый из которых имеет одинаковую юридическую силу.



Губернатор  
Воронежской области  
*А.В. Гордеев*  
А.В. Гордеев

Глава администрации  
Тамбовской области  
*А.В. Никитин*  
А.В. Никитин

Приложение  
к соглашению об установлении  
координатного описания границы  
между субъектами Российской  
Федерации Воронежской областью  
и Тамбовской областью  
от «21» декабря 2017 года

**Перечень координат характерных точек границы между Воронежской  
областью и Тамбовской областью**

| № характерной<br>точки границы | Координаты    |               |           |            |           |            |
|--------------------------------|---------------|---------------|-----------|------------|-----------|------------|
|                                | WGS84         |               | МСК-36    |            | МСК-68    |            |
|                                | X             | Y             | X         | Y          | X         | Y          |
| 1                              | 051°56'54.52" | 040°32'51.18" | 545220.30 | 2185770.97 | 345220.30 | 1185770.97 |
| 2                              | 051°56'54.83" | 040°32'52.25" | 545229.65 | 2185791.56 | 345229.65 | 1185791.56 |
| 3                              | 051°56'55.15" | 040°32'53.35" | 545239.21 | 2185812.63 | 345239.21 | 1185812.63 |
| 4                              | 051°56'56.80" | 040°32'55.14" | 545290.03 | 2185847.40 | 345290.03 | 1185847.40 |
| 5                              | 051°56'59.01" | 040°32'57.10" | 545357.75 | 2185885.76 | 345357.75 | 1185885.76 |
| 6                              | 051°57'00.35" | 040°32'56.88" | 545399.12 | 2185882.18 | 345399.12 | 1185882.18 |
| 7                              | 051°56'59.65" | 040°33'01.78" | 545376.22 | 2185975.40 | 345376.22 | 1185975.40 |
| 8                              | 051°56'58.15" | 040°33'12.18" | 545327.52 | 2186173.48 | 345327.52 | 1186173.48 |
| 9                              | 051°56'56.93" | 040°33'20.71" | 545287.59 | 2186335.90 | 345287.59 | 1186335.90 |
| 10                             | 051°56'54.31" | 040°33'39.09" | 545202.10 | 2186685.89 | 345202.10 | 1186685.89 |
| 11                             | 051°56'53.62" | 040°33'43.92" | 545179.63 | 2186777.86 | 345179.63 | 1186777.86 |
| 12                             | 051°56'53.36" | 040°33'45.73" | 545171.23 | 2186812.26 | 345171.23 | 1186812.26 |
| 13                             | 051°56'52.00" | 040°33'55.27" | 545126.88 | 2186994.05 | 345126.88 | 1186994.05 |
| 14                             | 051°56'51.24" | 040°34'00.61" | 545102.10 | 2187095.60 | 345102.10 | 1187095.60 |
| 15                             | 051°56'49.76" | 040°34'10.91" | 545054.03 | 2187291.88 | 345054.03 | 1187291.88 |
| 16                             | 051°56'46.78" | 040°34'28.76" | 544957.47 | 2187631.61 | 344957.47 | 1187631.61 |
| 17                             | 051°56'45.35" | 040°34'37.30" | 544911.27 | 2187794.16 | 344911.27 | 1187794.16 |
| 18                             | 051°56'42.72" | 040°34'52.82" | 544826.39 | 2188089.56 | 344826.39 | 1188089.56 |
| 19                             | 051°56'40.01" | 040°35'09.58" | 544738.56 | 2188408.68 | 344738.56 | 1188408.68 |
| 20                             | 051°56'39.62" | 040°35'11.94" | 544726.18 | 2188453.64 | 344726.18 | 1188453.64 |
| 21                             | 051°56'38.91" | 040°35'16.33" | 544703.22 | 2188537.06 | 344703.22 | 1188537.06 |
| 22                             | 051°56'38.39" | 040°35'19.60" | 544686.09 | 2188599.30 | 344686.09 | 1188599.30 |
| 23                             | 051°56'35.75" | 040°35'27.93" | 544602.73 | 2188757.59 | 344602.73 | 1188757.59 |
| 24                             | 051°56'28.51" | 040°35'50.85" | 544373.61 | 2189192.65 | 344373.61 | 1189192.65 |
| 25                             | 051°56'27.42" | 040°35'54.29" | 544339.21 | 2189257.96 | 344339.21 | 1189257.96 |
| 26                             | 051°56'16.88" | 040°36'27.76" | 544005.54 | 2189893.25 | 344005.54 | 1189893.25 |
| 27                             | 051°56'23.90" | 040°36'34.36" | 544221.09 | 2190021.98 | 344221.09 | 1190021.98 |
| 28                             | 051°56'34.98" | 040°36'45.07" | 544561.01 | 2190230.58 | 344561.01 | 1190230.58 |
| 29                             | 051°56'36.34" | 040°36'46.38" | 544602.73 | 2190256.18 | 344602.73 | 1190256.18 |
| 30                             | 051°56'41.70" | 040°36'51.57" | 544767.37 | 2190357.22 | 344767.37 | 1190357.22 |
| 31                             | 051°56'39.97" | 040°37'18.85" | 544707.66 | 2190877.75 | 344707.66 | 1190877.75 |
| 32                             | 051°56'39.72" | 040°37'22.83" | 544698.79 | 2190953.64 | 344698.79 | 1190953.64 |
| 33                             | 051°56'39.63" | 040°37'24.10" | 544695.97 | 2190977.79 | 344695.97 | 1190977.79 |
| 34                             | 051°56'38.26" | 040°37'45.20" | 544648.89 | 2191380.47 | 344648.89 | 1191380.47 |
| 35                             | 051°56'38.05" | 040°37'48.65" | 544641.39 | 2191446.20 | 344641.39 | 1191446.20 |
| 36                             | 051°56'36.92" | 040°38'06.42" | 544602.73 | 2191785.25 | 344602.73 | 1191785.25 |
| 37                             | 051°56'36.16" | 040°38'18.43" | 544576.61 | 2192014.28 | 344576.61 | 1192014.28 |

|    |               |               |           |            |           |            |
|----|---------------|---------------|-----------|------------|-----------|------------|
| 38 | 051°56'35.81" | 040°38'24.08" | 544564.32 | 2192122.12 | 344564.32 | 1192122.12 |
| 39 | 051°56'35.22" | 040°38'33.44" | 544543.97 | 2192300.63 | 344543.97 | 1192300.63 |
| 40 | 051°56'34.75" | 040°38'40.81" | 544527.94 | 2192441.23 | 344527.94 | 1192441.23 |
| 41 | 051°56'33.48" | 040°39'00.37" | 544484.47 | 2192814.54 | 344484.47 | 1192814.54 |
| 42 | 051°56'33.42" | 040°39'01.31" | 544482.39 | 2192832.42 | 344482.39 | 1192832.42 |
| 43 | 051°56'32.37" | 040°39'17.48" | 544446.47 | 2193140.86 | 344446.47 | 1193140.86 |
| 44 | 051°56'31.60" | 040°39'29.55" | 544419.94 | 2193371.21 | 344419.94 | 1193371.21 |
| 45 | 051°56'31.58" | 040°39'29.90" | 544419.18 | 2193377.79 | 344419.18 | 1193377.79 |
| 46 | 051°56'31.08" | 040°39'37.61" | 544402.14 | 2193524.98 | 344402.14 | 1193524.98 |
| 47 | 051°56'31.86" | 040°39'41.79" | 544425.43 | 2193605.16 | 344425.43 | 1193605.16 |
| 48 | 051°56'32.37" | 040°39'44.91" | 544440.45 | 2193664.77 | 344440.45 | 1193664.77 |
| 49 | 051°56'32.98" | 040°39'48.33" | 544458.44 | 2193730.40 | 344458.44 | 1193730.40 |
| 50 | 051°56'32.68" | 040°39'51.32" | 544448.49 | 2193787.32 | 344448.49 | 1193787.32 |
| 51 | 051°56'32.13" | 040°39'52.92" | 544431.25 | 2193817.69 | 344431.25 | 1193817.69 |
| 52 | 051°56'31.00" | 040°39'56.09" | 544395.78 | 2193877.89 | 344395.78 | 1193877.89 |
| 53 | 051°56'30.22" | 040°39'58.47" | 544370.93 | 2193923.20 | 344370.93 | 1193923.20 |
| 54 | 051°56'29.35" | 040°40'01.88" | 544343.42 | 2193987.98 | 344343.42 | 1193987.98 |
| 55 | 051°56'28.27" | 040°40'05.08" | 544309.45 | 2194048.70 | 344309.45 | 1194048.70 |
| 56 | 051°56'27.15" | 040°40'09.12" | 544273.84 | 2194125.42 | 344273.84 | 1194125.42 |
| 57 | 051°56'26.14" | 040°40'12.81" | 544241.79 | 2194195.65 | 344241.79 | 1194195.65 |
| 58 | 051°56'24.77" | 040°40'16.40" | 544198.77 | 2194263.81 | 344198.77 | 1194263.81 |
| 59 | 051°56'23.84" | 040°40'18.27" | 544169.49 | 2194299.07 | 344169.49 | 1194299.07 |
| 60 | 051°56'22.40" | 040°40'20.76" | 544124.62 | 2194346.22 | 344124.62 | 1194346.22 |
| 61 | 051°56'19.82" | 040°40'24.23" | 544044.21 | 2194411.58 | 344044.21 | 1194411.58 |
| 62 | 051°56'21.41" | 040°40'26.55" | 544092.76 | 2194456.46 | 344092.76 | 1194456.46 |
| 63 | 051°56'22.39" | 040°40'29.63" | 544122.29 | 2194515.68 | 344122.29 | 1194515.68 |
| 64 | 051°56'22.18" | 040°40'33.90" | 544115.15 | 2194597.13 | 344115.15 | 1194597.13 |
| 65 | 051°56'22.24" | 040°40'36.54" | 544116.25 | 2194647.63 | 344116.25 | 1194647.63 |
| 66 | 051°56'24.43" | 040°40'38.89" | 544183.39 | 2194693.15 | 344183.39 | 1194693.15 |
| 67 | 051°56'25.54" | 040°40'39.53" | 544217.79 | 2194705.92 | 344217.79 | 1194705.92 |
| 68 | 051°56'26.99" | 040°40'43.85" | 544261.63 | 2194788.75 | 344261.63 | 1194788.75 |
| 69 | 051°56'27.00" | 040°40'46.23" | 544261.27 | 2194834.25 | 344261.27 | 1194834.25 |
| 70 | 051°56'26.14" | 040°40'47.80" | 544234.54 | 2194864.03 | 344234.54 | 1194864.03 |
| 71 | 051°56'24.23" | 040°40'48.18" | 544175.49 | 2194870.57 | 344175.49 | 1194870.57 |
| 72 | 051°56'22.91" | 040°40'47.32" | 544134.63 | 2194853.75 | 344134.63 | 1194853.75 |
| 73 | 051°56'21.47" | 040°40'46.20" | 544090.31 | 2194831.90 | 344090.31 | 1194831.90 |
| 74 | 051°56'19.61" | 040°40'47.81" | 544032.58 | 2194861.95 | 344032.58 | 1194861.95 |
| 75 | 051°56'19.06" | 040°40'50.98" | 544015.10 | 2194922.30 | 344015.10 | 1194922.30 |
| 76 | 051°56'19.05" | 040°40'53.94" | 544014.16 | 2194978.79 | 344014.16 | 1194978.79 |
| 77 | 051°56'18.75" | 040°40'55.87" | 544004.37 | 2195015.71 | 344004.37 | 1195015.71 |
| 78 | 051°56'17.49" | 040°40'57.87" | 543965.07 | 2195053.40 | 343965.07 | 1195053.40 |
| 79 | 051°56'17.48" | 040°40'59.99" | 543964.26 | 2195093.89 | 343964.26 | 1195093.89 |
| 80 | 051°56'18.16" | 040°41'01.42" | 543985.04 | 2195121.54 | 343985.04 | 1195121.54 |
| 81 | 051°56'18.41" | 040°41'02.94" | 543992.31 | 2195150.61 | 343992.31 | 1195150.61 |
| 82 | 051°56'18.43" | 040°41'04.15" | 543992.62 | 2195173.61 | 343992.62 | 1195173.61 |
| 83 | 051°56'17.80" | 040°41'05.61" | 543972.91 | 2195201.45 | 343972.91 | 1195201.45 |
| 84 | 051°56'17.07" | 040°41'06.95" | 543950.21 | 2195226.76 | 343950.21 | 1195226.76 |
| 85 | 051°56'16.32" | 040°41'08.34" | 543926.51 | 2195253.08 | 343926.51 | 1195253.08 |
| 86 | 051°56'16.14" | 040°41'09.10" | 543921.05 | 2195267.51 | 343921.05 | 1195267.51 |
| 87 | 051°56'15.82" | 040°41'10.55" | 543910.64 | 2195295.01 | 343910.64 | 1195295.01 |
| 88 | 051°56'15.51" | 040°41'12.14" | 543900.73 | 2195325.38 | 343900.73 | 1195325.38 |
| 89 | 051°56'14.62" | 040°41'13.81" | 543872.80 | 2195357.00 | 343872.80 | 1195357.00 |

|     |               |               |           |            |           |            |
|-----|---------------|---------------|-----------|------------|-----------|------------|
| 90  | 051°56'14.14" | 040°41'16.22" | 543857.68 | 2195402.79 | 343857.68 | 1195402.79 |
| 91  | 051°56'14.04" | 040°41'19.02" | 543853.96 | 2195456.24 | 343853.96 | 1195456.24 |
| 92  | 051°56'14.05" | 040°41'21.84" | 543853.72 | 2195510.23 | 343853.72 | 1195510.23 |
| 93  | 051°56'14.68" | 040°41'24.07" | 543872.64 | 2195552.98 | 343872.64 | 1195552.98 |
| 94  | 051°56'15.73" | 040°41'24.96" | 543904.90 | 2195570.42 | 343904.90 | 1195570.42 |
| 95  | 051°56'17.70" | 040°41'24.71" | 543965.95 | 2195566.25 | 343965.95 | 1195566.25 |
| 96  | 051°56'20.69" | 040°41'26.27" | 544058.03 | 2195597.01 | 344058.03 | 1195597.01 |
| 97  | 051°56'22.08" | 040°41'28.87" | 544100.36 | 2195647.08 | 344100.36 | 1195647.08 |
| 98  | 051°56'21.33" | 040°41'30.72" | 544076.87 | 2195682.26 | 344076.87 | 1195682.26 |
| 99  | 051°56'19.94" | 040°41'30.45" | 544033.95 | 2195676.67 | 344033.95 | 1195676.67 |
| 100 | 051°56'18.71" | 040°41'30.89" | 543995.85 | 2195684.66 | 343995.85 | 1195684.66 |
| 101 | 051°56'18.35" | 040°41'33.87" | 543984.07 | 2195741.49 | 343984.07 | 1195741.49 |
| 102 | 051°56'18.01" | 040°41'36.70" | 543972.84 | 2195795.34 | 343972.84 | 1195795.34 |
| 103 | 051°56'17.65" | 040°41'38.69" | 543961.33 | 2195833.19 | 343961.33 | 1195833.19 |
| 104 | 051°56'17.19" | 040°41'40.18" | 543946.94 | 2195861.49 | 343946.94 | 1195861.49 |
| 105 | 051°56'16.38" | 040°41'41.72" | 543921.55 | 2195890.64 | 343921.55 | 1195890.64 |
| 106 | 051°56'15.96" | 040°41'43.57" | 543908.07 | 2195925.95 | 343908.07 | 1195925.95 |
| 107 | 051°56'15.52" | 040°41'46.06" | 543893.93 | 2195973.26 | 343893.93 | 1195973.26 |
| 108 | 051°56'14.70" | 040°41'48.56" | 543868.28 | 2196020.91 | 343868.28 | 1196020.91 |
| 109 | 051°56'13.82" | 040°41'51.44" | 543840.54 | 2196075.53 | 343840.54 | 1196075.53 |
| 110 | 051°56'13.08" | 040°41'53.53" | 543817.00 | 2196115.21 | 343817.00 | 1196115.21 |
| 111 | 051°56'12.12" | 040°41'55.59" | 543786.97 | 2196154.30 | 343786.97 | 1196154.30 |
| 112 | 051°56'10.87" | 040°41'58.31" | 543747.77 | 2196205.77 | 343747.77 | 1196205.77 |
| 113 | 051°56'09.94" | 040°42'00.11" | 543718.81 | 2196239.87 | 343718.81 | 1196239.87 |
| 114 | 051°56'09.21" | 040°42'03.19" | 543695.51 | 2196298.56 | 343695.51 | 1196298.56 |
| 115 | 051°56'08.12" | 040°42'05.49" | 543661.42 | 2196342.08 | 343661.42 | 1196342.08 |
| 116 | 051°56'07.50" | 040°42'07.97" | 543641.78 | 2196389.31 | 343641.78 | 1196389.31 |
| 117 | 051°56'06.11" | 040°42'10.04" | 543598.25 | 2196428.22 | 343598.25 | 1196428.22 |
| 118 | 051°56'05.02" | 040°42'12.75" | 543564.06 | 2196479.76 | 343564.06 | 1196479.76 |
| 119 | 051°56'03.84" | 040°42'15.05" | 543526.97 | 2196523.25 | 343526.97 | 1196523.25 |
| 120 | 051°56'02.46" | 040°42'17.34" | 543483.88 | 2196566.66 | 343483.88 | 1196566.66 |
| 121 | 051°56'01.37" | 040°42'19.64" | 543449.79 | 2196610.20 | 343449.79 | 1196610.20 |
| 122 | 051°56'00.95" | 040°42'20.53" | 543436.56 | 2196627.02 | 343436.56 | 1196627.02 |
| 123 | 051°56'00.80" | 040°42'21.81" | 543431.73 | 2196651.45 | 343431.73 | 1196651.45 |
| 124 | 051°56'00.70" | 040°42'24.61" | 543428.00 | 2196704.90 | 343428.00 | 1196704.90 |
| 125 | 051°56'00.24" | 040°42'26.34" | 543413.56 | 2196737.70 | 343413.56 | 1196737.70 |
| 126 | 051°56'00.22" | 040°42'27.83" | 543412.67 | 2196766.18 | 343412.67 | 1196766.18 |
| 127 | 051°56'00.94" | 040°42'31.36" | 543434.25 | 2196833.98 | 343434.25 | 1196833.98 |
| 128 | 051°56'00.84" | 040°42'34.40" | 543430.46 | 2196891.93 | 343430.46 | 1196891.93 |
| 129 | 051°56'00.51" | 040°42'37.12" | 543419.76 | 2196943.77 | 343419.76 | 1196943.77 |
| 130 | 051°56'00.33" | 040°42'38.82" | 543413.82 | 2196976.20 | 343413.82 | 1196976.20 |
| 131 | 051°56'02.67" | 040°42'40.01" | 543485.99 | 2196999.67 | 343485.99 | 1196999.67 |
| 132 | 051°56'05.07" | 040°42'39.99" | 543559.99 | 2197000.19 | 343559.99 | 1197000.19 |
| 133 | 051°56'06.64" | 040°42'39.76" | 543608.53 | 2196996.34 | 343608.53 | 1196996.34 |
| 134 | 051°56'09.72" | 040°42'40.77" | 543703.75 | 2197016.63 | 343703.75 | 1197016.63 |
| 135 | 051°56'12.23" | 040°42'42.72" | 543780.73 | 2197054.68 | 343780.73 | 1197054.68 |
| 136 | 051°56'16.79" | 040°42'50.52" | 543920.19 | 2197205.07 | 343920.19 | 1197205.07 |
| 137 | 051°56'18.94" | 040°42'54.06" | 543985.75 | 2197273.46 | 343985.75 | 1197273.46 |
| 138 | 051°56'20.26" | 040°42'57.15" | 544025.94 | 2197332.99 | 344025.94 | 1197332.99 |
| 139 | 051°56'20.83" | 040°42'59.38" | 544043.35 | 2197375.73 | 344043.35 | 1197375.73 |
| 140 | 051°56'20.38" | 040°43'00.01" | 544029.05 | 2197387.58 | 344029.05 | 1197387.58 |
| 141 | 051°56'19.87" | 040°43'00.70" | 544013.22 | 2197400.68 | 344013.22 | 1197400.68 |

|     |               |               |           |            |           |            |
|-----|---------------|---------------|-----------|------------|-----------|------------|
| 142 | 051°56'19.71" | 040°43'03.94" | 544007.58 | 2197462.38 | 344007.58 | 1197462.38 |
| 143 | 051°56'18.03" | 040°43'37.43" | 543949.17 | 2198101.71 | 343949.17 | 1198101.71 |
| 144 | 051°56'16.13" | 040°44'13.02" | 543883.36 | 2198780.96 | 343883.36 | 1198780.96 |
| 145 | 051°56'15.56" | 040°44'29.33" | 543862.37 | 2199092.35 | 343862.37 | 1199092.35 |
| 146 | 051°56'15.22" | 040°44'38.81" | 543850.17 | 2199273.27 | 343850.17 | 1199273.27 |
| 147 | 051°56'14.79" | 040°44'47.50" | 543835.32 | 2199439.24 | 343835.32 | 1199439.24 |
| 148 | 051°56'13.76" | 040°45'09.23" | 543799.26 | 2199853.99 | 343799.26 | 1199853.99 |
| 149 | 051°56'13.74" | 040°45'09.43" | 543798.53 | 2199857.92 | 343798.53 | 1199857.92 |
| 150 | 051°56'13.23" | 040°45'10.32" | 543782.49 | 2199874.59 | 343782.49 | 1199874.59 |
| 151 | 051°56'03.26" | 040°45'23.63" | 543471.95 | 2200125.81 | 343471.95 | 1200125.81 |
| 152 | 051°56'00.30" | 040°45'27.40" | 543379.54 | 2200196.92 | 343379.54 | 1200196.92 |
| 153 | 051°55'56.83" | 040°45'31.70" | 543271.74 | 2200278.15 | 343271.74 | 1200278.15 |
| 154 | 051°55'56.31" | 040°45'33.38" | 543255.13 | 2200309.96 | 343255.13 | 1200309.96 |
| 155 | 051°55'48.66" | 040°45'43.05" | 543016.94 | 2200492.39 | 343016.94 | 1200492.39 |
| 156 | 051°55'43.24" | 040°45'49.91" | 542848.02 | 2200621.77 | 342848.02 | 1200621.77 |
| 157 | 051°55'30.36" | 040°46'06.19" | 542446.90 | 2200928.99 | 342446.90 | 1200928.99 |
| 158 | 051°55'29.69" | 040°46'07.01" | 542426.20 | 2200944.45 | 342426.20 | 1200944.45 |
| 159 | 051°55'29.25" | 040°46'07.56" | 542412.36 | 2200954.79 | 342412.36 | 1200954.79 |
| 160 | 051°55'19.85" | 040°46'19.00" | 542119.74 | 2201170.56 | 342119.74 | 1201170.56 |
| 161 | 051°55'06.46" | 040°46'34.84" | 541703.09 | 2201469.28 | 341703.09 | 1201469.28 |
| 162 | 051°54'58.97" | 040°46'43.73" | 541469.86 | 2201636.99 | 341469.86 | 1201636.99 |
| 163 | 051°54'55.11" | 040°46'48.34" | 541349.80 | 2201723.82 | 341349.80 | 1201723.82 |
| 164 | 051°54'51.22" | 040°46'53.37" | 541228.50 | 2201818.81 | 341228.50 | 1201818.81 |
| 165 | 051°54'41.79" | 040°47'05.20" | 540934.76 | 2202042.16 | 340934.76 | 1202042.16 |
| 166 | 051°54'41.77" | 040°47'05.23" | 540934.41 | 2202042.70 | 340934.41 | 1202042.70 |
| 167 | 051°54'33.48" | 040°47'26.59" | 540674.16 | 2202448.59 | 340674.16 | 1202448.59 |
| 168 | 051°54'33.23" | 040°47'27.24" | 540666.24 | 2202460.94 | 340666.24 | 1202460.94 |
| 169 | 051°54'30.83" | 040°47'34.07" | 540590.76 | 2202590.85 | 340590.76 | 1202590.85 |
| 170 | 051°54'30.66" | 040°47'34.54" | 540585.61 | 2202599.72 | 340585.61 | 1202599.72 |
| 171 | 051°54'29.34" | 040°47'35.59" | 540544.71 | 2202619.35 | 340544.71 | 1202619.35 |
| 172 | 051°54'28.97" | 040°47'35.99" | 540533.07 | 2202626.87 | 340533.07 | 1202626.87 |
| 173 | 051°54'19.13" | 040°47'44.09" | 540227.52 | 2202778.87 | 340227.52 | 1202778.87 |
| 174 | 051°54'18.71" | 040°47'44.22" | 540214.60 | 2202781.32 | 340214.60 | 1202781.32 |
| 175 | 051°53'59.67" | 040°47'59.64" | 539623.22 | 2203070.45 | 339623.22 | 1203070.45 |
| 176 | 051°53'45.29" | 040°48'11.28" | 539176.86 | 2203288.83 | 339176.86 | 1203288.83 |
| 177 | 051°53'43.87" | 040°48'12.46" | 539132.66 | 2203311.02 | 339132.66 | 1203311.02 |
| 178 | 051°53'41.92" | 040°48'14.02" | 539072.04 | 2203340.37 | 339072.04 | 1203340.37 |
| 179 | 051°53'39.19" | 040°48'16.35" | 538987.31 | 2203384.04 | 338987.31 | 1203384.04 |
| 180 | 051°53'36.66" | 040°48'43.79" | 538904.33 | 2203908.15 | 338904.33 | 1203908.15 |
| 181 | 051°53'51.35" | 040°48'45.74" | 539357.85 | 2203949.56 | 339357.85 | 1203949.56 |
| 182 | 051°53'53.71" | 040°48'46.02" | 539430.88 | 2203955.50 | 339430.88 | 1203955.50 |
| 183 | 051°53'55.56" | 040°48'46.16" | 539487.83 | 2203958.82 | 339487.83 | 1203958.82 |
| 184 | 051°53'56.12" | 040°48'46.34" | 539505.30 | 2203962.31 | 339505.30 | 1203962.31 |
| 185 | 051°54'04.63" | 040°48'47.52" | 539768.13 | 2203987.42 | 339768.13 | 1203987.42 |
| 186 | 051°54'26.00" | 040°48'50.34" | 540427.91 | 2204047.39 | 340427.91 | 1204047.39 |
| 187 | 051°54'27.72" | 040°48'50.54" | 540481.01 | 2204051.67 | 340481.01 | 1204051.67 |
| 188 | 051°54'28.11" | 040°48'50.20" | 540493.27 | 2204045.28 | 340493.27 | 1204045.28 |
| 189 | 051°54'33.96" | 040°48'50.82" | 540673.83 | 2204058.76 | 340673.83 | 1204058.76 |
| 190 | 051°54'33.90" | 040°48'51.66" | 540672.04 | 2204074.82 | 340672.04 | 1204074.82 |
| 191 | 051°54'32.73" | 040°49'10.47" | 540632.33 | 2204434.13 | 340632.33 | 1204434.13 |
| 192 | 051°54'31.63" | 040°49'27.85" | 540595.45 | 2204765.95 | 340595.45 | 1204765.95 |
| 193 | 051°54'39.40" | 040°49'28.10" | 540835.67 | 2204772.93 | 340835.67 | 1204772.93 |



|     |               |               |           |            |           |            |
|-----|---------------|---------------|-----------|------------|-----------|------------|
| 194 | 051°55'00.13" | 040°49'30.84" | 541475.83 | 2204831.05 | 341475.83 | 1204831.05 |
| 195 | 051°55'01.40" | 040°49'30.93" | 541514.90 | 2204833.24 | 341514.90 | 1204833.24 |
| 196 | 051°55'01.97" | 040°49'47.51" | 541529.64 | 2205150.14 | 341529.64 | 1205150.14 |
| 197 | 051°55'02.65" | 040°50'03.54" | 541547.92 | 2205456.84 | 341547.92 | 1205456.84 |
| 198 | 051°55'11.69" | 040°50'24.69" | 541823.81 | 2205863.38 | 341823.81 | 1205863.38 |
| 199 | 051°55'20.00" | 040°50'44.06" | 542077.34 | 2206235.81 | 342077.34 | 1206235.81 |
| 200 | 051°55'09.17" | 040°50'56.02" | 541740.70 | 2206461.55 | 341740.70 | 1206461.55 |
| 201 | 051°55'01.39" | 040°51'04.89" | 541498.80 | 2206628.92 | 341498.80 | 1206628.92 |
| 202 | 051°55'00.14" | 040°51'06.30" | 541459.79 | 2206655.67 | 341459.79 | 1206655.67 |
| 203 | 051°54'51.28" | 040°51'16.31" | 541184.32 | 2206844.61 | 341184.32 | 1206844.61 |
| 204 | 051°54'35.14" | 040°51'35.15" | 540682.61 | 2207200.43 | 340682.61 | 1207200.43 |
| 205 | 051°54'33.11" | 040°51'37.41" | 540619.55 | 2207242.95 | 340619.55 | 1207242.95 |
| 206 | 051°54'34.31" | 040°51'42.66" | 540655.54 | 2207343.67 | 340655.54 | 1207343.67 |
| 207 | 051°54'34.91" | 040°51'43.93" | 540674.06 | 2207368.04 | 340674.06 | 1207368.04 |
| 208 | 051°54'36.01" | 040°51'44.00" | 540708.03 | 2207369.72 | 340708.03 | 1207369.72 |
| 209 | 051°54'37.30" | 040°51'42.69" | 540748.02 | 2207345.01 | 340748.02 | 1207345.01 |
| 210 | 051°54'39.57" | 040°51'41.63" | 540818.41 | 2207325.41 | 340818.41 | 1207325.41 |
| 211 | 051°54'40.83" | 040°51'42.31" | 540857.15 | 2207338.68 | 340857.15 | 1207338.68 |
| 212 | 051°54'41.85" | 040°51'44.68" | 540888.24 | 2207384.30 | 340888.24 | 1207384.30 |
| 213 | 051°54'42.04" | 040°51'46.83" | 540893.92 | 2207425.41 | 340893.92 | 1207425.41 |
| 214 | 051°54'42.45" | 040°51'48.88" | 540906.14 | 2207464.65 | 340906.14 | 1207464.65 |
| 215 | 051°54'43.54" | 040°51'49.65" | 540939.84 | 2207479.82 | 340939.84 | 1207479.82 |
| 216 | 051°54'45.36" | 040°51'49.11" | 540996.04 | 2207469.94 | 340996.04 | 1207469.94 |
| 217 | 051°54'47.68" | 040°51'48.53" | 541067.75 | 2207459.37 | 341067.75 | 1207459.37 |
| 218 | 051°54'47.56" | 040°51'51.38" | 541063.66 | 2207513.79 | 341063.66 | 1207513.79 |
| 219 | 051°54'46.69" | 040°51'52.46" | 541036.76 | 2207534.25 | 341036.76 | 1207534.25 |
| 220 | 051°54'46.01" | 040°51'53.49" | 541015.37 | 2207553.83 | 341015.37 | 1207553.83 |
| 221 | 051°54'45.13" | 040°51'56.64" | 540987.68 | 2207613.78 | 340987.68 | 1207613.78 |
| 222 | 051°54'44.93" | 040°51'59.96" | 540980.92 | 2207677.14 | 340980.92 | 1207677.14 |
| 223 | 051°54'44.91" | 040°52'02.42" | 540979.99 | 2207724.13 | 340979.99 | 1207724.13 |
| 224 | 051°54'45.11" | 040°52'06.11" | 540985.58 | 2207794.74 | 340985.58 | 1207794.74 |
| 225 | 051°54'45.08" | 040°52'10.01" | 540984.10 | 2207869.21 | 340984.10 | 1207869.21 |
| 226 | 051°54'45.74" | 040°52'13.60" | 541003.73 | 2207938.10 | 341003.73 | 1207938.10 |
| 227 | 051°54'46.09" | 040°52'17.95" | 541014.08 | 2208021.31 | 341014.08 | 1208021.31 |
| 228 | 051°54'46.75" | 040°52'21.23" | 541033.82 | 2208084.20 | 341033.82 | 1208084.20 |
| 229 | 051°54'46.82" | 040°52'24.12" | 541035.58 | 2208139.39 | 341035.58 | 1208139.39 |
| 230 | 051°54'46.82" | 040°52'24.27" | 541035.67 | 2208142.25 | 341035.67 | 1208142.25 |
| 231 | 051°54'46.36" | 040°52'27.00" | 541020.91 | 2208194.38 | 341020.91 | 1208194.38 |
| 232 | 051°54'45.40" | 040°52'31.07" | 540990.45 | 2208271.94 | 340990.45 | 1208271.94 |
| 233 | 051°54'44.52" | 040°52'33.52" | 540962.97 | 2208318.59 | 340962.97 | 1208318.59 |
| 234 | 051°54'42.70" | 040°52'36.20" | 540906.34 | 2208369.31 | 340906.34 | 1208369.31 |
| 235 | 051°54'41.51" | 040°52'37.70" | 540869.43 | 2208397.66 | 340869.43 | 1208397.66 |
| 236 | 051°54'40.25" | 040°52'40.27" | 540829.88 | 2208446.43 | 340829.88 | 1208446.43 |
| 237 | 051°54'39.08" | 040°52'42.58" | 540793.48 | 2208490.28 | 340793.48 | 1208490.28 |
| 238 | 051°54'37.44" | 040°52'45.47" | 540742.23 | 2208545.18 | 340742.23 | 1208545.18 |
| 239 | 051°54'36.26" | 040°52'47.34" | 540705.60 | 2208580.53 | 340705.60 | 1208580.53 |
| 240 | 051°54'34.68" | 040°52'49.42" | 540656.34 | 2208619.98 | 340656.34 | 1208619.98 |
| 241 | 051°54'33.48" | 040°52'50.79" | 540619.01 | 2208645.82 | 340619.01 | 1208645.82 |
| 242 | 051°54'31.87" | 040°52'53.55" | 540568.84 | 2208698.25 | 340568.84 | 1208698.25 |
| 243 | 051°54'30.36" | 040°52'57.00" | 540521.75 | 2208763.78 | 340521.75 | 1208763.78 |
| 244 | 051°54'29.09" | 040°53'00.41" | 540481.69 | 2208828.53 | 340481.69 | 1208828.53 |
| 245 | 051°54'28.69" | 040°53'01.50" | 540469.41 | 2208849.23 | 340469.41 | 1208849.23 |

|     |               |               |           |            |           |            |
|-----|---------------|---------------|-----------|------------|-----------|------------|
| 246 | 051°54'27.64" | 040°53'04.43" | 540436.26 | 2208905.12 | 340436.26 | 1208905.12 |
| 247 | 051°54'26.35" | 040°53'07.55" | 540395.87 | 2208964.37 | 340395.87 | 1208964.37 |
| 248 | 051°54'24.99" | 040°53'10.85" | 540353.38 | 2209027.04 | 340353.38 | 1209027.04 |
| 249 | 051°54'23.58" | 040°53'14.51" | 540309.16 | 2209096.66 | 340309.16 | 1209096.66 |
| 250 | 051°54'22.63" | 040°53'15.81" | 540279.87 | 2209121.24 | 340279.87 | 1209121.24 |
| 251 | 051°54'21.91" | 040°53'18.66" | 540257.15 | 2209175.55 | 340257.15 | 1209175.55 |
| 252 | 051°54'20.34" | 040°53'22.02" | 540208.11 | 2209239.51 | 340208.11 | 1209239.51 |
| 253 | 051°54'18.18" | 040°53'25.89" | 540140.77 | 2209312.90 | 340140.77 | 1209312.90 |
| 254 | 051°54'16.46" | 040°53'28.65" | 540087.09 | 2209365.22 | 340087.09 | 1209365.22 |
| 255 | 051°54'15.03" | 040°53'30.27" | 540042.61 | 2209395.82 | 340042.61 | 1209395.82 |
| 256 | 051°54'12.89" | 040°53'32.70" | 539976.14 | 2209441.74 | 339976.14 | 1209441.74 |
| 257 | 051°54'10.77" | 040°53'35.15" | 539910.16 | 2209488.17 | 339910.16 | 1209488.17 |
| 258 | 051°54'07.91" | 040°53'37.32" | 539821.34 | 2209528.87 | 339821.34 | 1209528.87 |
| 259 | 051°54'07.35" | 040°53'37.69" | 539804.15 | 2209535.87 | 339804.15 | 1209535.87 |
| 260 | 051°54'04.50" | 040°53'34.41" | 539716.53 | 2209472.42 | 339716.53 | 1209472.42 |
| 261 | 051°54'01.58" | 040°53'41.04" | 539625.36 | 2209598.35 | 339625.36 | 1209598.35 |
| 262 | 051°54'00.77" | 040°53'42.89" | 539599.85 | 2209633.58 | 339599.85 | 1209633.58 |
| 263 | 051°53'55.53" | 040°53'54.78" | 539436.22 | 2209859.60 | 339436.22 | 1209859.60 |
| 264 | 051°53'52.95" | 040°54'00.65" | 539355.45 | 2209971.16 | 339355.45 | 1209971.16 |
| 265 | 051°53'42.38" | 040°54'24.64" | 539025.26 | 2210427.23 | 339025.26 | 1210427.23 |
| 266 | 051°53'34.04" | 040°54'44.01" | 538764.53 | 2210795.64 | 338764.53 | 1210795.64 |
| 267 | 051°53'27.37" | 040°54'59.51" | 538555.93 | 2211090.39 | 338555.93 | 1211090.39 |
| 268 | 051°53'18.87" | 040°55'19.29" | 538290.26 | 2211466.71 | 338290.26 | 1211466.71 |
| 269 | 051°53'16.83" | 040°55'24.02" | 538226.75 | 2211556.68 | 338226.75 | 1211556.68 |
| 270 | 051°53'16.03" | 040°55'25.90" | 538201.54 | 2211592.38 | 338201.54 | 1211592.38 |
| 271 | 051°53'14.88" | 040°55'28.58" | 538165.53 | 2211643.30 | 338165.53 | 1211643.30 |
| 272 | 051°53'16.72" | 040°55'31.32" | 538222.14 | 2211696.31 | 338222.14 | 1211696.31 |
| 273 | 051°53'17.80" | 040°55'34.52" | 538255.01 | 2211757.70 | 338255.01 | 1211757.70 |
| 274 | 051°53'18.62" | 040°55'37.50" | 538279.99 | 2211814.87 | 338279.99 | 1211814.87 |
| 275 | 051°53'18.59" | 040°55'40.40" | 538278.51 | 2211870.34 | 338278.51 | 1211870.34 |
| 276 | 051°53'18.87" | 040°55'43.81" | 538286.77 | 2211935.57 | 338286.77 | 1211935.57 |
| 277 | 051°53'18.85" | 040°55'45.19" | 538286.07 | 2211962.06 | 338286.07 | 1211962.06 |
| 278 | 051°53'18.97" | 040°55'47.20" | 538289.39 | 2212000.38 | 338289.39 | 1212000.38 |
| 279 | 051°53'19.06" | 040°55'48.65" | 538291.80 | 2212028.22 | 338291.80 | 1212028.22 |
| 280 | 051°53'19.24" | 040°55'50.49" | 538297.37 | 2212063.37 | 338297.37 | 1212063.37 |
| 281 | 051°53'19.66" | 040°55'53.48" | 538309.85 | 2212120.72 | 338309.85 | 1212120.72 |
| 282 | 051°53'19.99" | 040°55'55.48" | 538319.82 | 2212158.98 | 338319.82 | 1212158.98 |
| 283 | 051°53'20.46" | 040°55'56.96" | 538334.07 | 2212187.37 | 338334.07 | 1212187.37 |
| 284 | 051°53'21.11" | 040°55'59.75" | 538353.65 | 2212240.90 | 338353.65 | 1212240.90 |
| 285 | 051°53'21.59" | 040°56'01.64" | 538368.19 | 2212277.30 | 338368.19 | 1212277.30 |
| 286 | 051°53'22.25" | 040°56'02.89" | 538388.54 | 2212301.34 | 338388.54 | 1212301.34 |
| 287 | 051°53'22.60" | 040°56'04.86" | 538399.04 | 2212339.12 | 338399.04 | 1212339.12 |
| 288 | 051°53'23.07" | 040°56'06.00" | 538413.46 | 2212361.01 | 338413.46 | 1212361.01 |
| 289 | 051°53'23.21" | 040°56'07.79" | 538417.56 | 2212395.13 | 338417.56 | 1212395.13 |
| 290 | 051°53'23.43" | 040°56'09.12" | 538423.90 | 2212420.78 | 338423.90 | 1212420.78 |
| 291 | 051°53'23.45" | 040°56'09.31" | 538424.77 | 2212424.32 | 338424.77 | 1212424.32 |
| 292 | 051°53'24.18" | 040°56'13.69" | 538446.54 | 2212508.30 | 338446.54 | 1212508.30 |
| 293 | 051°53'24.43" | 040°56'18.53" | 538453.67 | 2212600.90 | 338453.67 | 1212600.90 |
| 294 | 051°53'24.31" | 040°56'27.36" | 538448.68 | 2212769.81 | 338448.68 | 1212769.81 |
| 295 | 051°53'25.18" | 040°56'35.97" | 538474.24 | 2212934.67 | 338474.24 | 1212934.67 |
| 296 | 051°53'26.34" | 040°56'40.09" | 538509.56 | 2213013.69 | 338509.56 | 1213013.69 |
| 297 | 051°53'28.40" | 040°56'42.94" | 538572.75 | 2213068.61 | 338572.75 | 1213068.61 |

|     |               |               |           |            |           |            |
|-----|---------------|---------------|-----------|------------|-----------|------------|
| 298 | 051°53'26.36" | 040°56'43.62" | 538509.57 | 2213081.18 | 338509.57 | 1213081.18 |
| 299 | 051°53'24.16" | 040°56'43.31" | 538441.67 | 2213074.68 | 338441.67 | 1213074.68 |
| 300 | 051°53'21.91" | 040°56'43.96" | 538372.00 | 2213086.64 | 338372.00 | 1213086.64 |
| 301 | 051°53'20.08" | 040°56'44.33" | 538315.41 | 2213093.31 | 338315.41 | 1213093.31 |
| 302 | 051°53'17.98" | 040°56'43.63" | 538250.62 | 2213079.35 | 338250.62 | 1213079.35 |
| 303 | 051°53'15.89" | 040°56'43.63" | 538186.14 | 2213078.90 | 338186.14 | 1213078.90 |
| 304 | 051°53'13.76" | 040°56'43.63" | 538120.15 | 2213078.42 | 338120.15 | 1213078.42 |
| 305 | 051°53'11.41" | 040°56'43.60" | 538047.67 | 2213077.35 | 338047.67 | 1213077.35 |
| 306 | 051°53'08.94" | 040°56'42.42" | 537971.52 | 2213054.23 | 337971.52 | 1213054.23 |
| 307 | 051°53'06.83" | 040°56'40.49" | 537906.58 | 2213016.77 | 337906.58 | 1213016.77 |
| 308 | 051°53'04.61" | 040°56'38.89" | 537838.04 | 2212985.76 | 337838.04 | 1212985.76 |
| 309 | 051°53'02.30" | 040°56'38.00" | 537766.80 | 2212968.21 | 337766.80 | 1212968.21 |
| 310 | 051°53'00.07" | 040°56'37.72" | 537697.90 | 2212962.20 | 337697.90 | 1212962.20 |
| 311 | 051°52'57.42" | 040°56'37.42" | 537616.00 | 2212955.98 | 337616.00 | 1212955.98 |
| 312 | 051°52'55.10" | 040°56'37.39" | 537544.52 | 2212954.93 | 337544.52 | 1212954.93 |
| 313 | 051°52'52.89" | 040°56'37.21" | 537476.09 | 2212950.92 | 337476.09 | 1212950.92 |
| 314 | 051°52'50.50" | 040°56'36.37" | 537402.34 | 2212934.33 | 337402.34 | 1212934.33 |
| 315 | 051°52'48.99" | 040°56'36.25" | 537355.89 | 2212931.64 | 337355.89 | 1212931.64 |
| 316 | 051°52'46.78" | 040°56'37.03" | 537287.18 | 2212946.12 | 337287.18 | 1212946.12 |
| 317 | 051°52'45.25" | 040°56'38.04" | 537239.91 | 2212964.93 | 337239.91 | 1212964.93 |
| 318 | 051°52'41.93" | 040°56'42.31" | 537136.72 | 2213045.89 | 337136.72 | 1213045.89 |
| 319 | 051°52'39.95" | 040°56'43.49" | 537075.40 | 2213067.99 | 337075.40 | 1213067.99 |
| 320 | 051°52'37.86" | 040°56'44.38" | 537010.66 | 2213084.53 | 337010.66 | 1213084.53 |
| 321 | 051°52'35.91" | 040°56'45.82" | 536950.26 | 2213111.64 | 336950.26 | 1213111.64 |
| 322 | 051°52'34.44" | 040°56'47.16" | 536904.39 | 2213136.95 | 336904.39 | 1213136.95 |
| 323 | 051°52'32.86" | 040°56'49.44" | 536855.26 | 2213180.22 | 336855.26 | 1213180.22 |
| 324 | 051°52'32.18" | 040°56'52.70" | 536833.84 | 2213242.41 | 336833.84 | 1213242.41 |
| 325 | 051°52'30.41" | 040°56'53.56" | 536779.11 | 2213258.60 | 336779.11 | 1213258.60 |
| 326 | 051°52'30.13" | 040°56'53.25" | 536770.58 | 2213252.62 | 336770.58 | 1213252.62 |
| 327 | 051°52'29.58" | 040°56'52.63" | 536753.47 | 2213240.63 | 336753.47 | 1213240.63 |
| 328 | 051°52'28.15" | 040°56'51.69" | 536709.35 | 2213222.20 | 336709.35 | 1213222.20 |
| 329 | 051°52'26.48" | 040°56'51.55" | 536657.92 | 2213219.12 | 336657.92 | 1213219.12 |
| 330 | 051°52'24.41" | 040°56'51.53" | 536593.93 | 2213218.27 | 336593.93 | 1213218.27 |
| 331 | 051°52'22.94" | 040°56'51.86" | 536548.31 | 2213224.30 | 336548.31 | 1213224.30 |
| 332 | 051°52'21.61" | 040°56'52.33" | 536507.12 | 2213232.94 | 336507.12 | 1213232.94 |
| 333 | 051°52'18.75" | 040°56'51.77" | 536418.87 | 2213221.58 | 336418.87 | 1213221.58 |
| 334 | 051°52'15.74" | 040°56'51.70" | 536325.91 | 2213219.62 | 336325.91 | 1213219.62 |
| 335 | 051°52'14.36" | 040°56'50.81" | 536283.27 | 2213202.22 | 336283.27 | 1213202.22 |
| 336 | 051°52'13.49" | 040°56'49.46" | 536256.82 | 2213176.15 | 336256.82 | 1213176.15 |
| 337 | 051°52'12.60" | 040°56'50.22" | 536229.01 | 2213190.57 | 336229.01 | 1213190.57 |
| 338 | 051°52'11.68" | 040°56'51.14" | 536200.65 | 2213207.97 | 336200.65 | 1213207.97 |
| 339 | 051°52'11.21" | 040°56'51.60" | 536185.97 | 2213216.66 | 336185.97 | 1213216.66 |
| 340 | 051°52'09.85" | 040°56'51.57" | 536143.98 | 2213215.77 | 336143.98 | 1213215.77 |
| 341 | 051°52'08.29" | 040°56'52.42" | 536095.65 | 2213231.76 | 336095.65 | 1213231.76 |
| 342 | 051°52'06.79" | 040°56'52.39" | 536049.16 | 2213230.77 | 336049.16 | 1213230.77 |
| 343 | 051°52'04.77" | 040°56'53.21" | 535986.80 | 2213246.05 | 335986.80 | 1213246.05 |
| 344 | 051°52'02.44" | 040°56'53.28" | 535914.66 | 2213246.76 | 335914.66 | 1213246.76 |
| 345 | 051°51'53.28" | 040°56'53.53" | 535631.59 | 2213249.54 | 335631.59 | 1213249.54 |
| 346 | 051°51'50.61" | 040°56'50.66" | 535549.31 | 2213194.01 | 335549.31 | 1213194.01 |
| 347 | 051°51'49.53" | 040°56'49.50" | 535516.05 | 2213171.56 | 335516.05 | 1213171.56 |
| 348 | 051°51'43.27" | 040°56'42.78" | 535323.57 | 2213041.62 | 335323.57 | 1213041.62 |
| 349 | 051°51'38.52" | 040°56'54.05" | 535175.31 | 2213256.12 | 335175.31 | 1213256.12 |

|     |               |               |           |            |           |            |
|-----|---------------|---------------|-----------|------------|-----------|------------|
| 350 | 051°51'29.52" | 040°56'44.76" | 534898.53 | 2213076.36 | 334898.53 | 1213076.36 |
| 351 | 051°51'29.06" | 040°56'44.28" | 534884.30 | 2213066.96 | 334884.30 | 1213066.96 |
| 352 | 051°51'05.81" | 040°56'19.87" | 534169.14 | 2212594.44 | 334169.14 | 1212594.44 |
| 353 | 051°50'55.57" | 040°56'09.13" | 533854.07 | 2212386.53 | 333854.07 | 1212386.53 |
| 354 | 051°50'54.69" | 040°56'08.21" | 533827.12 | 2212368.75 | 333827.12 | 1212368.75 |
| 355 | 051°50'52.47" | 040°56'05.89" | 533758.87 | 2212323.71 | 333758.87 | 1212323.71 |
| 356 | 051°50'44.03" | 040°55'57.01" | 533499.38 | 2212151.92 | 333499.38 | 1212151.92 |
| 357 | 051°50'41.87" | 040°55'54.66" | 533432.96 | 2212106.30 | 333432.96 | 1212106.30 |
| 358 | 051°50'41.63" | 040°55'54.39" | 533425.41 | 2212101.11 | 333425.41 | 1212101.11 |
| 359 | 051°50'34.52" | 040°55'46.73" | 533206.81 | 2211952.86 | 333206.81 | 1211952.86 |
| 360 | 051°50'33.47" | 040°55'45.64" | 533174.64 | 2211931.80 | 333174.64 | 1211931.80 |
| 361 | 051°50'24.62" | 040°55'36.53" | 532902.28 | 2211755.18 | 332902.28 | 1211755.18 |
| 362 | 051°50'24.50" | 040°55'36.42" | 532898.81 | 2211753.07 | 332898.81 | 1211753.07 |
| 363 | 051°50'21.75" | 040°55'33.76" | 532814.03 | 2211701.58 | 332814.03 | 1211701.58 |
| 364 | 051°50'21.42" | 040°55'33.51" | 532803.79 | 2211696.67 | 332803.79 | 1211696.67 |
| 365 | 051°50'19.11" | 040°55'31.76" | 532732.68 | 2211662.56 | 332732.68 | 1211662.56 |
| 366 | 051°50'12.77" | 040°55'26.95" | 532537.61 | 2211569.00 | 332537.61 | 1211569.00 |
| 367 | 051°50'07.18" | 040°55'22.73" | 532365.43 | 2211486.85 | 332365.43 | 1211486.85 |
| 368 | 051°49'57.92" | 040°55'15.97" | 532080.33 | 2211355.30 | 332080.33 | 1211355.30 |
| 369 | 051°49'56.11" | 040°55'14.81" | 532024.28 | 2211332.55 | 332024.28 | 1211332.55 |
| 370 | 051°49'50.17" | 040°55'10.57" | 531841.52 | 2211249.91 | 331841.52 | 1211249.91 |
| 371 | 051°49'50.05" | 040°55'10.65" | 531837.77 | 2211251.45 | 331837.77 | 1211251.45 |
| 372 | 051°49'41.88" | 040°55'05.99" | 531585.93 | 2211160.37 | 331585.93 | 1211160.37 |
| 373 | 051°49'34.26" | 040°55'11.00" | 531349.82 | 2211254.42 | 331349.82 | 1211254.42 |
| 374 | 051°49'28.38" | 040°55'15.34" | 531167.37 | 2211336.13 | 331167.37 | 1211336.13 |
| 375 | 051°49'27.37" | 040°55'17.93" | 531135.60 | 2211385.51 | 331135.60 | 1211385.51 |
| 376 | 051°49'25.45" | 040°55'19.94" | 531076.15 | 2211423.56 | 331076.15 | 1211423.56 |
| 377 | 051°49'23.07" | 040°55'22.35" | 531002.21 | 2211469.14 | 331002.21 | 1211469.14 |
| 378 | 051°49'20.18" | 040°55'25.58" | 530912.31 | 2211530.24 | 330912.31 | 1211530.24 |
| 379 | 051°49'15.98" | 040°55'30.23" | 530781.93 | 2211618.37 | 330781.93 | 1211618.37 |
| 380 | 051°49'12.30" | 040°55'33.55" | 530667.54 | 2211681.00 | 330667.54 | 1211681.00 |
| 381 | 051°49'09.30" | 040°55'35.34" | 530574.60 | 2211714.61 | 330574.60 | 1211714.61 |
| 382 | 051°49'06.25" | 040°55'37.63" | 530480.16 | 2211757.70 | 330480.16 | 1211757.70 |
| 383 | 051°49'05.17" | 040°55'37.90" | 530446.68 | 2211762.75 | 330446.68 | 1211762.75 |
| 384 | 051°49'04.29" | 040°55'39.82" | 530419.22 | 2211799.27 | 330419.22 | 1211799.27 |
| 385 | 051°49'03.01" | 040°55'41.69" | 530379.28 | 2211834.82 | 330379.28 | 1211834.82 |
| 386 | 051°49'01.05" | 040°55'42.16" | 530318.76 | 2211843.31 | 330318.76 | 1211843.31 |
| 387 | 051°48'39.52" | 040°55'28.06" | 529655.28 | 2211568.20 | 329655.28 | 1211568.20 |
| 388 | 051°48'26.39" | 040°55'19.15" | 529250.74 | 2211394.33 | 329250.74 | 1211394.33 |
| 389 | 051°48'12.87" | 040°55'10.29" | 528834.23 | 2211221.38 | 328834.23 | 1211221.38 |
| 390 | 051°47'54.33" | 040°54'58.22" | 528263.26 | 2210985.61 | 328263.26 | 1210985.61 |
| 391 | 051°47'53.05" | 040°54'57.39" | 528223.79 | 2210969.32 | 328223.79 | 1210969.32 |
| 392 | 051°47'41.20" | 040°54'49.67" | 527858.59 | 2210818.64 | 327858.59 | 1210818.64 |
| 393 | 051°47'34.48" | 040°54'45.30" | 527651.48 | 2210733.18 | 327651.48 | 1210733.18 |
| 394 | 051°47'33.67" | 040°54'44.71" | 527626.70 | 2210721.66 | 327626.70 | 1210721.66 |
| 395 | 051°47'30.13" | 040°54'42.11" | 527517.67 | 2210670.97 | 327517.67 | 1210670.97 |
| 396 | 051°47'25.79" | 040°54'38.92" | 527384.03 | 2210608.84 | 327384.03 | 1210608.84 |
| 397 | 051°47'24.84" | 040°54'38.22" | 527354.73 | 2210595.28 | 327354.73 | 1210595.28 |
| 398 | 051°47'24.57" | 040°54'38.04" | 527346.41 | 2210591.76 | 327346.41 | 1210591.76 |
| 399 | 051°47'13.21" | 040°54'30.46" | 526996.37 | 2210443.68 | 326996.37 | 1210443.68 |
| 400 | 051°46'57.52" | 040°54'20.01" | 526512.97 | 2210239.44 | 326512.97 | 1210239.44 |
| 401 | 051°46'56.20" | 040°54'19.14" | 526472.37 | 2210222.41 | 326472.37 | 1210222.41 |

|     |               |               |           |            |           |            |
|-----|---------------|---------------|-----------|------------|-----------|------------|
| 402 | 051°46'55.90" | 040°54'18.94" | 526463.08 | 2210218.51 | 326463.08 | 1210218.51 |
| 403 | 051°46'50.19" | 040°54'15.16" | 526287.14 | 2210144.71 | 326287.14 | 1210144.71 |
| 404 | 051°46'48.26" | 040°54'13.89" | 526227.83 | 2210119.83 | 326227.83 | 1210119.83 |
| 405 | 051°46'43.39" | 040°54'10.65" | 526077.95 | 2210056.66 | 326077.95 | 1210056.66 |
| 406 | 051°46'43.04" | 040°54'10.42" | 526067.17 | 2210052.01 | 326067.17 | 1210052.01 |
| 407 | 051°46'42.41" | 040°54'10.00" | 526047.61 | 2210043.87 | 326047.61 | 1210043.87 |
| 408 | 051°46'25.68" | 040°53'58.88" | 525532.39 | 2209826.58 | 325532.39 | 1209826.58 |
| 409 | 051°46'22.90" | 040°53'57.03" | 525446.56 | 2209790.38 | 325446.56 | 1209790.38 |
| 410 | 051°46'21.11" | 040°53'55.84" | 525391.64 | 2209767.21 | 325391.64 | 1209767.21 |
| 411 | 051°46'14.51" | 040°53'53.24" | 525187.99 | 2209715.70 | 325187.99 | 1209715.70 |
| 412 | 051°46'14.23" | 040°53'53.13" | 525179.18 | 2209713.47 | 325179.18 | 1209713.47 |
| 413 | 051°46'12.06" | 040°53'52.27" | 525112.23 | 2209696.54 | 325112.23 | 1209696.54 |
| 414 | 051°45'56.53" | 040°53'46.09" | 524633.47 | 2209574.14 | 324633.47 | 1209574.14 |
| 415 | 051°45'47.34" | 040°53'42.43" | 524349.76 | 2209501.57 | 324349.76 | 1209501.57 |
| 416 | 051°45'45.41" | 040°53'41.66" | 524290.32 | 2209486.33 | 324290.32 | 1209486.33 |
| 417 | 051°45'36.30" | 040°53'38.02" | 524009.26 | 2209414.28 | 324009.26 | 1209414.28 |
| 418 | 051°45'13.86" | 040°53'29.27" | 523317.25 | 2209240.81 | 323317.25 | 1209240.81 |
| 419 | 051°45'12.62" | 040°53'28.81" | 523278.85 | 2209231.63 | 323278.85 | 1209231.63 |
| 420 | 051°45'00.13" | 040°53'24.17" | 522893.51 | 2209139.54 | 322893.51 | 1209139.54 |
| 421 | 051°44'56.88" | 040°53'22.96" | 522793.33 | 2209115.60 | 322793.33 | 1209115.60 |
| 422 | 051°44'46.09" | 040°53'14.98" | 522461.26 | 2208959.80 | 322461.26 | 1208959.80 |
| 423 | 051°44'41.11" | 040°53'11.30" | 522307.95 | 2208887.86 | 322307.95 | 1208887.86 |
| 424 | 051°44'30.85" | 040°53'03.19" | 521991.92 | 2208729.75 | 321991.92 | 1208729.75 |
| 425 | 051°44'28.67" | 040°53'01.70" | 521924.97 | 2208700.61 | 321924.97 | 1208700.61 |
| 426 | 051°44'28.09" | 040°53'01.30" | 521906.98 | 2208692.78 | 321906.98 | 1208692.78 |
| 427 | 051°44'27.69" | 040°53'01.03" | 521894.67 | 2208687.42 | 321894.67 | 1208687.42 |
| 428 | 051°44'27.19" | 040°53'00.67" | 521879.41 | 2208680.47 | 321879.41 | 1208680.47 |
| 429 | 051°44'19.41" | 040°52'55.36" | 521639.83 | 2208576.48 | 321639.83 | 1208576.48 |
| 430 | 051°44'19.39" | 040°53'06.24" | 521637.38 | 2208785.26 | 321637.38 | 1208785.26 |
| 431 | 051°44'19.40" | 040°53'07.55" | 521637.39 | 2208810.34 | 321637.39 | 1208810.34 |
| 432 | 051°44'19.40" | 040°53'08.18" | 521637.26 | 2208822.50 | 321637.26 | 1208822.50 |
| 433 | 051°44'19.40" | 040°53'08.81" | 521637.14 | 2208834.51 | 321637.14 | 1208834.51 |
| 434 | 051°44'19.39" | 040°53'10.01" | 521636.90 | 2208857.54 | 321636.90 | 1208857.54 |
| 435 | 051°44'19.37" | 040°53'25.38" | 521633.84 | 2209152.55 | 321633.84 | 1209152.55 |
| 436 | 051°44'19.36" | 040°53'44.73" | 521630.42 | 2209523.79 | 321630.42 | 1209523.79 |
| 437 | 051°44'19.07" | 040°54'07.68" | 521617.78 | 2209964.18 | 321617.78 | 1209964.18 |
| 438 | 051°44'21.78" | 040°54'16.12" | 521700.47 | 2210126.66 | 321700.47 | 1210126.66 |
| 439 | 051°44'22.10" | 040°54'29.72" | 521708.23 | 2210387.65 | 321708.23 | 1210387.65 |
| 440 | 051°44'22.33" | 040°54'39.39" | 521713.75 | 2210573.33 | 321713.75 | 1210573.33 |
| 441 | 051°44'22.46" | 040°54'45.25" | 521717.09 | 2210685.75 | 321717.09 | 1210685.75 |
| 442 | 051°44'22.48" | 040°54'46.04" | 521717.54 | 2210700.89 | 321717.54 | 1210700.89 |
| 443 | 051°44'23.55" | 040°55'20.68" | 521745.46 | 2211365.90 | 321745.46 | 1211365.90 |
| 444 | 051°44'24.04" | 040°55'37.37" | 521757.99 | 2211686.24 | 321757.99 | 1211686.24 |
| 445 | 051°44'39.43" | 040°55'37.80" | 522233.84 | 2211698.11 | 322233.84 | 1211698.11 |
| 446 | 051°44'55.96" | 040°55'38.30" | 522744.55 | 2211711.64 | 322744.55 | 1211711.64 |
| 447 | 051°44'56.19" | 040°55'56.76" | 522748.77 | 2212065.84 | 322748.77 | 1212065.84 |
| 448 | 051°44'56.31" | 040°56'06.86" | 522751.08 | 2212259.52 | 322751.08 | 1212259.52 |
| 449 | 051°44'56.33" | 040°56'09.15" | 522751.60 | 2212303.42 | 322751.60 | 1212303.42 |
| 450 | 051°44'56.40" | 040°56'14.68" | 522752.87 | 2212409.65 | 322752.87 | 1212409.65 |
| 451 | 051°44'55.49" | 040°56'16.79" | 522724.54 | 2212449.94 | 322724.54 | 1212449.94 |
| 452 | 051°44'54.05" | 040°56'18.41" | 522679.65 | 2212480.58 | 322679.65 | 1212480.58 |
| 453 | 051°44'52.73" | 040°56'19.79" | 522638.73 | 2212506.71 | 322638.73 | 1212506.71 |

|     |               |               |           |            |           |            |
|-----|---------------|---------------|-----------|------------|-----------|------------|
| 454 | 051°44'50.86" | 040°56'21.07" | 522580.83 | 2212530.89 | 322580.83 | 1212530.89 |
| 455 | 051°44'48.98" | 040°56'21.91" | 522522.39 | 2212546.58 | 322522.39 | 1212546.58 |
| 456 | 051°44'47.38" | 040°56'22.25" | 522472.91 | 2212552.73 | 322472.91 | 1212552.73 |
| 457 | 051°44'46.23" | 040°56'22.27" | 522437.43 | 2212552.86 | 322437.43 | 1212552.86 |
| 458 | 051°44'45.12" | 040°56'21.09" | 522403.36 | 2212529.97 | 322403.36 | 1212529.97 |
| 459 | 051°44'44.21" | 040°56'20.09" | 522375.30 | 2212510.55 | 322375.30 | 1212510.55 |
| 460 | 051°44'42.96" | 040°56'21.41" | 522336.39 | 2212535.68 | 322336.39 | 1212535.68 |
| 461 | 051°44'41.72" | 040°56'22.11" | 522297.94 | 2212548.81 | 322297.94 | 1212548.81 |
| 462 | 051°44'40.70" | 040°56'22.16" | 522266.45 | 2212549.40 | 322266.45 | 1212549.40 |
| 463 | 051°44'38.78" | 040°56'22.63" | 522206.99 | 2212558.09 | 322206.99 | 1212558.09 |
| 464 | 051°44'37.55" | 040°56'22.68" | 522168.99 | 2212558.72 | 322168.99 | 1212558.72 |
| 465 | 051°44'35.83" | 040°56'24.90" | 522115.64 | 2212600.88 | 322115.64 | 1212600.88 |
| 466 | 051°44'35.88" | 040°56'25.11" | 522117.17 | 2212605.00 | 322117.17 | 1212605.00 |
| 467 | 051°44'36.31" | 040°56'26.94" | 522130.17 | 2212640.11 | 322130.17 | 1212640.11 |
| 468 | 051°44'36.94" | 040°56'29.94" | 522149.19 | 2212697.85 | 322149.19 | 1212697.85 |
| 469 | 051°44'37.13" | 040°56'31.25" | 522155.01 | 2212723.08 | 322155.01 | 1212723.08 |
| 470 | 051°44'37.66" | 040°56'34.80" | 522170.76 | 2212791.37 | 322170.76 | 1212791.37 |
| 471 | 051°44'38.07" | 040°56'37.54" | 522182.90 | 2212844.03 | 322182.90 | 1212844.03 |
| 472 | 051°44'41.15" | 040°57'07.42" | 522273.91 | 2213417.86 | 322273.91 | 1213417.86 |
| 473 | 051°44'41.16" | 040°57'07.54" | 522274.29 | 2213420.27 | 322274.29 | 1213420.27 |
| 474 | 051°44'44.67" | 040°57'42.98" | 522378.04 | 2214100.95 | 322378.04 | 1214100.95 |
| 475 | 051°44'47.25" | 040°58'08.86" | 522454.23 | 2214597.91 | 322454.23 | 1214597.91 |
| 476 | 051°44'47.08" | 040°58'09.27" | 522448.70 | 2214605.84 | 322448.70 | 1214605.84 |
| 477 | 051°44'41.52" | 040°58'10.99" | 522276.83 | 2214637.62 | 322276.83 | 1214637.62 |
| 478 | 051°44'42.94" | 040°58'21.69" | 522319.06 | 2214843.22 | 322319.06 | 1214843.22 |
| 479 | 051°44'44.73" | 040°58'21.89" | 522374.44 | 2214847.47 | 322374.44 | 1214847.47 |
| 480 | 051°44'44.16" | 040°58'23.73" | 522356.70 | 2214882.52 | 322356.70 | 1214882.52 |
| 481 | 051°44'42.69" | 040°58'28.13" | 522310.68 | 2214966.70 | 322310.68 | 1214966.70 |
| 482 | 051°44'42.18" | 040°58'29.42" | 522294.51 | 2214991.41 | 322294.51 | 1214991.41 |
| 483 | 051°44'27.62" | 040°58'32.62" | 521844.10 | 2215049.55 | 321844.10 | 1215049.55 |
| 484 | 051°44'25.33" | 040°58'34.94" | 521773.01 | 2215093.56 | 321773.01 | 1215093.56 |
| 485 | 051°44'23.72" | 040°58'36.33" | 521723.14 | 2215119.87 | 321723.14 | 1215119.87 |
| 486 | 051°44'21.56" | 040°58'41.98" | 521655.66 | 2215227.93 | 321655.66 | 1215227.93 |
| 487 | 051°44'21.56" | 040°58'45.03" | 521655.36 | 2215286.42 | 321655.36 | 1215286.42 |
| 488 | 051°44'21.53" | 040°58'47.69" | 521654.15 | 2215337.39 | 321654.15 | 1215337.39 |
| 489 | 051°44'21.42" | 040°58'52.09" | 521649.99 | 2215421.83 | 321649.99 | 1215421.83 |
| 490 | 051°44'21.03" | 040°58'55.00" | 521637.72 | 2215477.66 | 321637.72 | 1215477.66 |
| 491 | 051°44'21.00" | 040°58'58.44" | 521636.31 | 2215543.62 | 321636.31 | 1215543.62 |
| 492 | 051°44'20.23" | 040°59'01.40" | 521612.03 | 2215600.29 | 321612.03 | 1215600.29 |
| 493 | 051°44'19.59" | 040°59'04.37" | 521591.75 | 2215657.00 | 321591.75 | 1215657.00 |
| 494 | 051°44'18.17" | 040°59'07.29" | 521547.48 | 2215712.88 | 321547.48 | 1215712.88 |
| 495 | 051°44'17.43" | 040°59'08.48" | 521524.51 | 2215735.41 | 321524.51 | 1215735.41 |
| 496 | 051°44'16.20" | 040°59'10.45" | 521486.16 | 2215773.02 | 321486.16 | 1215773.02 |
| 497 | 051°44'14.09" | 040°59'12.35" | 521420.67 | 2215809.12 | 321420.67 | 1215809.12 |
| 498 | 051°44'11.90" | 040°59'12.36" | 521353.19 | 2215808.69 | 321353.19 | 1215808.69 |
| 499 | 051°44'10.50" | 040°59'11.43" | 521310.13 | 2215790.69 | 321310.13 | 1215790.69 |
| 500 | 051°44'10.18" | 040°59'11.22" | 521300.00 | 2215786.45 | 321300.00 | 1215786.45 |
| 501 | 051°44'07.49" | 040°59'08.40" | 521217.27 | 2215731.83 | 321217.27 | 1215731.83 |
| 502 | 051°44'04.91" | 040°59'05.76" | 521137.98 | 2215680.74 | 321137.98 | 1215680.74 |
| 503 | 051°44'02.78" | 040°59'04.73" | 521072.27 | 2215660.34 | 321072.27 | 1215660.34 |
| 504 | 051°44'00.74" | 040°59'05.27" | 521009.13 | 2215670.46 | 321009.13 | 1215670.46 |
| 505 | 051°43'59.05" | 040°59'07.16" | 520956.65 | 2215706.23 | 320956.65 | 1215706.23 |

|     |               |               |           |            |           |            |
|-----|---------------|---------------|-----------|------------|-----------|------------|
| 506 | 051°43'57.64" | 040°59'12.30" | 520912.30 | 2215804.60 | 320912.30 | 1215804.60 |
| 507 | 051°43'56.98" | 040°59'17.94" | 520891.31 | 2215912.81 | 320891.31 | 1215912.81 |
| 508 | 051°43'57.08" | 040°59'20.42" | 520894.15 | 2215960.34 | 320894.15 | 1215960.34 |
| 509 | 051°43'58.25" | 040°59'22.99" | 520929.96 | 2216009.83 | 320929.96 | 1216009.83 |
| 510 | 051°43'59.23" | 040°59'24.74" | 520960.00 | 2216043.73 | 320960.00 | 1216043.73 |
| 511 | 051°44'00.66" | 040°59'27.31" | 521003.81 | 2216093.33 | 321003.81 | 1216093.33 |
| 512 | 051°44'01.26" | 040°59'30.42" | 521021.98 | 2216153.08 | 321021.98 | 1216153.08 |
| 513 | 051°44'02.80" | 040°59'32.75" | 521069.35 | 2216198.22 | 321069.35 | 1216198.22 |
| 514 | 051°44'04.70" | 040°59'35.62" | 521127.58 | 2216253.52 | 321127.58 | 1216253.52 |
| 515 | 051°44'06.84" | 040°59'39.13" | 521193.13 | 2216321.42 | 321193.13 | 1216321.42 |
| 516 | 051°44'08.67" | 040°59'40.69" | 521249.71 | 2216351.70 | 321249.71 | 1216351.70 |
| 517 | 051°44'09.75" | 040°59'43.28" | 521282.53 | 2216401.64 | 321282.53 | 1216401.64 |
| 518 | 051°44'09.73" | 040°59'46.74" | 521281.60 | 2216468.12 | 321281.60 | 1216468.12 |
| 519 | 051°44'08.78" | 040°59'48.67" | 521252.04 | 2216504.89 | 321252.04 | 1216504.89 |
| 520 | 051°44'07.62" | 040°59'51.02" | 521215.99 | 2216549.71 | 321215.99 | 1216549.71 |
| 521 | 051°44'06.45" | 040°59'54.13" | 521179.17 | 2216609.19 | 321179.17 | 1216609.19 |
| 522 | 051°44'06.43" | 040°59'54.15" | 521178.60 | 2216609.57 | 321178.60 | 1216609.57 |
| 523 | 051°44'04.87" | 040°59'55.84" | 521130.32 | 2216641.70 | 321130.32 | 1216641.70 |
| 524 | 051°44'02.43" | 040°59'56.23" | 521054.88 | 2216648.70 | 321054.88 | 1216648.70 |
| 525 | 051°44'00.00" | 040°59'55.69" | 520979.82 | 2216637.71 | 320979.82 | 1216637.71 |
| 526 | 051°43'58.18" | 040°59'54.53" | 520923.68 | 2216615.10 | 320923.68 | 1216615.10 |
| 527 | 051°43'57.36" | 040°59'54.15" | 520898.38 | 2216607.71 | 320898.38 | 1216607.71 |
| 528 | 051°43'55.92" | 040°59'53.49" | 520853.86 | 2216594.71 | 320853.86 | 1216594.71 |
| 529 | 051°43'53.80" | 040°59'52.15" | 520788.63 | 2216568.63 | 320788.63 | 1216568.63 |
| 530 | 051°43'53.41" | 040°59'51.38" | 520776.63 | 2216553.78 | 320776.63 | 1216553.78 |
| 531 | 051°43'50.36" | 040°59'45.39" | 520683.22 | 2216438.13 | 320683.22 | 1216438.13 |
| 532 | 051°43'48.38" | 040°59'38.01" | 520622.75 | 2216296.00 | 320622.75 | 1216296.00 |
| 533 | 051°43'46.21" | 040°59'33.08" | 520556.47 | 2216201.00 | 320556.47 | 1216201.00 |
| 534 | 051°43'44.33" | 040°59'27.67" | 520499.06 | 2216096.75 | 320499.06 | 1216096.75 |
| 535 | 051°43'43.40" | 040°59'26.97" | 520470.38 | 2216083.25 | 320470.38 | 1216083.25 |
| 536 | 051°43'40.24" | 040°59'22.63" | 520373.41 | 2215999.13 | 320373.41 | 1215999.13 |
| 537 | 051°43'38.23" | 040°59'22.60" | 520311.06 | 2215998.13 | 320311.06 | 1215998.13 |
| 538 | 051°43'32.80" | 040°59'26.63" | 520142.88 | 2216074.38 | 320142.88 | 1216074.38 |
| 539 | 051°43'30.57" | 040°59'30.00" | 520073.63 | 2216138.63 | 320073.63 | 1216138.63 |
| 540 | 051°43'29.85" | 040°59'32.89" | 520050.84 | 2216194.00 | 320050.84 | 1216194.00 |
| 541 | 051°43'29.42" | 040°59'35.45" | 520037.32 | 2216243.00 | 320037.32 | 1216243.00 |
| 542 | 051°43'30.01" | 040°59'38.87" | 520054.91 | 2216308.74 | 320054.91 | 1216308.74 |
| 543 | 051°43'30.80" | 040°59'41.69" | 520079.16 | 2216363.06 | 320079.16 | 1216363.06 |
| 544 | 051°43'31.89" | 040°59'43.99" | 520112.53 | 2216407.52 | 320112.53 | 1216407.52 |
| 545 | 051°43'32.55" | 040°59'46.16" | 520132.46 | 2216449.29 | 320132.46 | 1216449.29 |
| 546 | 051°43'33.44" | 040°59'48.70" | 520159.78 | 2216498.15 | 320159.78 | 1216498.15 |
| 547 | 051°43'34.45" | 040°59'50.59" | 520190.78 | 2216534.58 | 320190.78 | 1216534.58 |
| 548 | 051°43'35.06" | 040°59'52.68" | 520209.22 | 2216574.83 | 320209.22 | 1216574.83 |
| 549 | 051°43'35.36" | 040°59'53.85" | 520218.41 | 2216597.45 | 320218.41 | 1216597.45 |
| 550 | 051°43'35.47" | 040°59'55.96" | 520221.47 | 2216637.86 | 320221.47 | 1216637.86 |
| 551 | 051°43'35.49" | 040°59'57.39" | 520222.16 | 2216665.36 | 320222.16 | 1216665.36 |
| 552 | 051°43'36.03" | 041°00'01.05" | 520238.14 | 2216735.74 | 320238.14 | 1216735.74 |
| 553 | 051°43'36.40" | 041°00'05.03" | 520249.15 | 2216812.15 | 320249.15 | 1216812.15 |
| 554 | 051°43'36.45" | 041°00'09.01" | 520250.17 | 2216888.62 | 320250.17 | 1216888.62 |
| 555 | 051°43'36.83" | 041°00'14.00" | 520261.32 | 2216984.52 | 320261.32 | 1216984.52 |
| 556 | 051°43'37.11" | 041°00'18.97" | 520269.47 | 2217079.95 | 320269.47 | 1217079.95 |
| 557 | 051°43'37.01" | 041°00'23.61" | 520265.58 | 2217168.96 | 320265.58 | 1217168.96 |

|     |               |               |           |            |           |            |
|-----|---------------|---------------|-----------|------------|-----------|------------|
| 558 | 051°43'36.96" | 041°00'26.30" | 520263.92 | 2217220.47 | 320263.92 | 1217220.47 |
| 559 | 051°43'36.23" | 041°00'27.07" | 520241.03 | 2217235.11 | 320241.03 | 1217235.11 |
| 560 | 051°43'36.16" | 041°00'28.53" | 520238.71 | 2217263.12 | 320238.71 | 1217263.12 |
| 561 | 051°43'35.41" | 041°00'30.31" | 520215.45 | 2217297.27 | 320215.45 | 1217297.27 |
| 562 | 051°43'34.91" | 041°00'32.75" | 520199.77 | 2217343.88 | 320199.77 | 1217343.88 |
| 563 | 051°43'34.20" | 041°00'34.66" | 520177.53 | 2217380.50 | 320177.53 | 1217380.50 |
| 564 | 051°43'33.73" | 041°00'34.95" | 520162.90 | 2217385.85 | 320162.90 | 1217385.85 |
| 565 | 051°43'33.07" | 041°00'35.34" | 520142.62 | 2217393.26 | 320142.62 | 1217393.26 |
| 566 | 051°43'32.10" | 041°00'35.36" | 520112.62 | 2217393.46 | 320112.62 | 1217393.46 |
| 567 | 051°43'31.16" | 041°00'35.04" | 520083.59 | 2217387.15 | 320083.59 | 1217387.15 |
| 568 | 051°43'30.87" | 041°00'34.27" | 520074.49 | 2217372.21 | 320074.49 | 1217372.21 |
| 569 | 051°43'31.60" | 041°00'33.57" | 520097.40 | 2217359.07 | 320097.40 | 1217359.07 |
| 570 | 051°43'31.30" | 041°00'32.33" | 520088.24 | 2217335.13 | 320088.24 | 1217335.13 |
| 571 | 051°43'30.64" | 041°00'32.01" | 520067.70 | 2217328.78 | 320067.70 | 1217328.78 |
| 572 | 051°43'29.89" | 041°00'32.13" | 520044.72 | 2217330.93 | 320044.72 | 1217330.93 |
| 573 | 051°43'29.13" | 041°00'33.31" | 520020.88 | 2217353.58 | 320020.88 | 1217353.58 |
| 574 | 051°43'29.13" | 041°00'35.29" | 520020.63 | 2217391.58 | 320020.63 | 1217391.58 |
| 575 | 051°43'28.25" | 041°00'36.56" | 519993.30 | 2217415.76 | 319993.30 | 1217415.76 |
| 576 | 051°43'27.10" | 041°00'36.59" | 519957.81 | 2217416.00 | 319957.81 | 1217416.00 |
| 577 | 051°43'26.68" | 041°00'36.02" | 519944.74 | 2217405.09 | 319944.74 | 1217405.09 |
| 578 | 051°43'25.47" | 041°00'35.55" | 519907.69 | 2217395.85 | 319907.69 | 1217395.85 |
| 579 | 051°43'24.58" | 041°00'35.10" | 519880.13 | 2217387.03 | 319880.13 | 1217387.03 |
| 580 | 051°43'23.57" | 041°00'33.72" | 519848.96 | 2217360.26 | 319848.96 | 1217360.26 |
| 581 | 051°43'22.67" | 041°00'32.41" | 519821.29 | 2217334.94 | 319821.29 | 1217334.94 |
| 582 | 051°43'21.72" | 041°00'30.09" | 519792.49 | 2217290.15 | 319792.49 | 1217290.15 |
| 583 | 051°43'21.55" | 041°00'28.74" | 519787.32 | 2217264.19 | 319787.32 | 1217264.19 |
| 584 | 051°43'21.73" | 041°00'27.25" | 519793.12 | 2217235.66 | 319793.12 | 1217235.66 |
| 585 | 051°43'21.19" | 041°00'26.17" | 519776.48 | 2217214.78 | 319776.48 | 1217214.78 |
| 586 | 051°43'20.04" | 041°00'26.03" | 519740.96 | 2217212.02 | 319740.96 | 1217212.02 |
| 587 | 051°43'18.98" | 041°00'26.47" | 519708.03 | 2217220.24 | 319708.03 | 1217220.24 |
| 588 | 051°43'17.24" | 041°00'27.27" | 519654.15 | 2217235.10 | 319654.15 | 1217235.10 |
| 589 | 051°43'15.12" | 041°00'27.36" | 519588.67 | 2217236.54 | 319588.67 | 1217236.54 |
| 590 | 051°43'14.02" | 041°00'25.88" | 519554.98 | 2217207.78 | 319554.98 | 1217207.78 |
| 591 | 051°43'13.18" | 041°00'23.68" | 519529.19 | 2217165.46 | 319529.19 | 1217165.46 |
| 592 | 051°43'12.49" | 041°00'22.24" | 519508.01 | 2217137.61 | 319508.01 | 1217137.61 |
| 593 | 051°43'12.61" | 041°00'19.34" | 519512.13 | 2217082.10 | 319512.13 | 1217082.10 |
| 594 | 051°43'13.08" | 041°00'17.04" | 519526.83 | 2217038.01 | 319526.83 | 1217038.01 |
| 595 | 051°43'13.04" | 041°00'14.99" | 519526.06 | 2216998.52 | 319526.06 | 1216998.52 |
| 596 | 051°43'12.28" | 041°00'14.40" | 519502.49 | 2216987.17 | 319502.49 | 1216987.17 |
| 597 | 051°43'10.29" | 041°00'14.78" | 519441.05 | 2216994.09 | 319441.05 | 1216994.09 |
| 598 | 051°43'10.28" | 041°00'12.99" | 519440.82 | 2216959.60 | 319440.82 | 1216959.60 |
| 599 | 051°43'10.73" | 041°00'11.54" | 519455.12 | 2216932.00 | 319455.12 | 1216932.00 |
| 600 | 051°43'11.82" | 041°00'09.96" | 519488.91 | 2216901.80 | 319488.91 | 1216901.80 |
| 601 | 051°43'12.41" | 041°00'08.70" | 519507.25 | 2216877.66 | 319507.25 | 1216877.66 |
| 602 | 051°43'12.20" | 041°00'07.01" | 519501.02 | 2216845.22 | 319501.02 | 1216845.22 |
| 603 | 051°43'12.22" | 041°00'05.16" | 519501.79 | 2216809.72 | 319501.79 | 1216809.72 |
| 604 | 051°43'12.41" | 041°00'03.17" | 519508.03 | 2216771.68 | 319508.03 | 1216771.68 |
| 605 | 051°43'12.40" | 041°00'01.40" | 519507.79 | 2216737.69 | 319507.79 | 1216737.69 |
| 606 | 051°43'11.61" | 041°00'00.59" | 519483.69 | 2216721.86 | 319483.69 | 1216721.86 |
| 607 | 051°43'11.34" | 041°00'00.29" | 519475.28 | 2216716.13 | 319475.28 | 1216716.13 |
| 608 | 051°43'10.55" | 041°00'00.16" | 519450.78 | 2216713.38 | 319450.78 | 1216713.38 |
| 609 | 051°43'10.13" | 041°00'00.44" | 519437.88 | 2216718.75 | 319437.88 | 1216718.75 |



|     |               |               |           |            |           |            |
|-----|---------------|---------------|-----------|------------|-----------|------------|
| 610 | 051°43'09.94" | 041°00'01.45" | 519432.03 | 2216738.00 | 319432.03 | 1216738.00 |
| 611 | 051°43'09.38" | 041°00'02.34" | 519414.44 | 2216755.00 | 319414.44 | 1216755.00 |
| 612 | 051°43'08.60" | 041°00'02.69" | 519390.44 | 2216761.63 | 319390.44 | 1216761.63 |
| 613 | 051°43'07.61" | 041°00'02.94" | 519359.72 | 2216766.13 | 319359.72 | 1216766.13 |
| 614 | 051°43'07.14" | 041°00'03.44" | 519344.94 | 2216775.75 | 319344.94 | 1216775.75 |
| 615 | 051°43'07.07" | 041°00'04.14" | 519342.72 | 2216789.13 | 319342.72 | 1216789.13 |
| 616 | 051°43'07.22" | 041°00'04.82" | 519347.31 | 2216802.13 | 319347.31 | 1216802.13 |
| 617 | 051°43'07.59" | 041°00'05.28" | 519358.84 | 2216811.13 | 319358.84 | 1216811.13 |
| 618 | 051°43'08.02" | 041°00'05.65" | 519372.13 | 2216818.38 | 319372.13 | 1216818.38 |
| 619 | 051°43'07.87" | 041°00'06.44" | 519367.31 | 2216833.50 | 319367.31 | 1216833.50 |
| 620 | 051°43'06.63" | 041°00'08.14" | 519328.78 | 2216865.75 | 319328.78 | 1216865.75 |
| 621 | 051°43'05.69" | 041°00'08.83" | 519299.44 | 2216878.88 | 319299.44 | 1216878.88 |
| 622 | 051°43'04.59" | 041°00'08.76" | 519265.56 | 2216877.38 | 319265.56 | 1216877.38 |
| 623 | 051°43'02.59" | 041°00'07.27" | 519203.94 | 2216848.38 | 319203.94 | 1216848.38 |
| 624 | 051°43'02.15" | 041°00'06.11" | 519190.38 | 2216825.88 | 319190.38 | 1216825.88 |
| 625 | 051°43'02.01" | 041°00'04.68" | 519186.34 | 2216798.50 | 319186.34 | 1216798.50 |
| 626 | 051°43'01.83" | 041°00'03.84" | 519181.03 | 2216782.25 | 319181.03 | 1216782.25 |
| 627 | 051°43'01.48" | 041°00'03.72" | 519170.09 | 2216780.00 | 319170.09 | 1216780.00 |
| 628 | 051°43'00.45" | 041°00'04.50" | 519138.16 | 2216794.75 | 319138.16 | 1216794.75 |
| 629 | 051°42'59.43" | 041°00'06.03" | 519106.50 | 2216823.88 | 319106.50 | 1216823.88 |
| 630 | 051°42'58.71" | 041°00'07.76" | 519084.03 | 2216856.88 | 319084.03 | 1216856.88 |
| 631 | 051°42'58.29" | 041°00'09.63" | 519070.78 | 2216892.63 | 319070.78 | 1216892.63 |
| 632 | 051°42'58.33" | 041°00'14.70" | 519071.28 | 2216990.13 | 319071.28 | 1216990.13 |
| 633 | 051°42'58.46" | 041°00'17.80" | 519074.94 | 2217049.63 | 319074.94 | 1217049.63 |
| 634 | 051°42'58.61" | 041°00'18.47" | 519079.53 | 2217062.50 | 319079.53 | 1217062.50 |
| 635 | 051°42'59.02" | 041°00'20.60" | 519091.86 | 2217103.45 | 319091.86 | 1217103.45 |
| 636 | 051°42'59.47" | 041°00'23.01" | 519105.67 | 2217149.85 | 319105.67 | 1217149.85 |
| 637 | 051°42'58.81" | 041°00'24.80" | 519084.91 | 2217183.97 | 319084.91 | 1217183.97 |
| 638 | 051°42'57.82" | 041°00'24.40" | 519054.36 | 2217176.19 | 319054.36 | 1217176.19 |
| 639 | 051°42'57.42" | 041°00'25.37" | 519041.99 | 2217194.77 | 319041.99 | 1217194.77 |
| 640 | 051°42'57.49" | 041°00'27.43" | 519043.76 | 2217234.25 | 319043.76 | 1217234.25 |
| 641 | 051°42'58.05" | 041°00'29.19" | 519060.98 | 2217268.12 | 319060.98 | 1217268.12 |
| 642 | 051°42'58.76" | 041°00'30.19" | 519082.61 | 2217287.47 | 319082.61 | 1217287.47 |
| 643 | 051°42'59.25" | 041°00'31.22" | 519097.74 | 2217307.36 | 319097.74 | 1217307.36 |
| 644 | 051°42'59.86" | 041°00'32.56" | 519116.42 | 2217333.24 | 319116.42 | 1217333.24 |
| 645 | 051°43'00.73" | 041°00'32.44" | 519143.40 | 2217331.05 | 319143.40 | 1217331.05 |
| 646 | 051°43'01.77" | 041°00'32.41" | 519175.39 | 2217330.83 | 319175.39 | 1217330.83 |
| 647 | 051°43'01.54" | 041°00'34.35" | 519168.15 | 2217367.87 | 319168.15 | 1217367.87 |
| 648 | 051°43'01.71" | 041°00'36.82" | 519172.96 | 2217415.33 | 319172.96 | 1217415.33 |
| 649 | 051°43'01.28" | 041°00'38.41" | 519159.68 | 2217445.92 | 319159.68 | 1217445.92 |
| 650 | 051°43'01.10" | 041°00'39.77" | 519153.85 | 2217471.95 | 319153.85 | 1217471.95 |
| 651 | 051°43'00.74" | 041°00'41.55" | 519142.59 | 2217506.02 | 319142.59 | 1217506.02 |
| 652 | 051°43'00.71" | 041°00'43.37" | 519141.33 | 2217541.02 | 319141.33 | 1217541.02 |
| 653 | 051°43'00.72" | 041°00'45.15" | 519141.56 | 2217575.01 | 319141.56 | 1217575.01 |
| 654 | 051°43'01.01" | 041°00'46.05" | 519150.17 | 2217592.45 | 319150.17 | 1217592.45 |
| 655 | 051°43'01.63" | 041°00'46.95" | 519169.28 | 2217609.81 | 319169.28 | 1217609.81 |
| 656 | 051°43'01.90" | 041°00'48.09" | 519177.43 | 2217631.76 | 319177.43 | 1217631.76 |
| 657 | 051°43'01.36" | 041°00'50.13" | 519160.70 | 2217670.86 | 319160.70 | 1217670.86 |
| 658 | 051°43'00.96" | 041°00'51.83" | 519147.93 | 2217703.44 | 319147.93 | 1217703.44 |
| 659 | 051°43'00.60" | 041°00'53.22" | 519136.61 | 2217730.01 | 319136.61 | 1217730.01 |
| 660 | 051°43'00.07" | 041°00'54.33" | 519120.26 | 2217751.13 | 319120.26 | 1217751.13 |
| 661 | 051°42'59.42" | 041°00'55.46" | 519099.91 | 2217772.76 | 319099.91 | 1217772.76 |

|     |               |               |           |            |           |            |
|-----|---------------|---------------|-----------|------------|-----------|------------|
| 662 | 051°43'00.74" | 041°01'02.36" | 519139.82 | 2217905.54 | 319139.82 | 1217905.54 |
| 663 | 051°43'01.50" | 041°01'05.22" | 519163.18 | 2217960.55 | 319163.18 | 1217960.55 |
| 664 | 051°43'06.28" | 041°01'23.03" | 519308.66 | 2218303.28 | 319308.66 | 1218303.28 |
| 665 | 051°43'11.73" | 041°01'43.33" | 519474.64 | 2218694.21 | 319474.64 | 1218694.21 |
| 666 | 051°43'12.98" | 041°01'48.00" | 519512.74 | 2218783.94 | 319512.74 | 1218783.94 |
| 667 | 051°43'16.23" | 041°02'00.48" | 519611.71 | 2219024.26 | 319611.71 | 1219024.26 |
| 668 | 051°43'16.69" | 041°02'02.25" | 519625.73 | 2219058.31 | 319625.73 | 1219058.31 |
| 669 | 051°43'17.22" | 041°02'03.94" | 519641.75 | 2219090.80 | 319641.75 | 1219090.80 |
| 670 | 051°43'18.21" | 041°02'02.59" | 519672.57 | 2219065.10 | 319672.57 | 1219065.10 |
| 671 | 051°43'21.03" | 041°01'59.33" | 519760.13 | 2219003.02 | 319760.13 | 1219003.02 |
| 672 | 051°43'22.45" | 041°01'57.16" | 519804.34 | 2218961.73 | 319804.34 | 1218961.73 |
| 673 | 051°43'25.21" | 041°01'53.80" | 519889.88 | 2218897.66 | 319889.88 | 1218897.66 |
| 674 | 051°43'27.63" | 041°01'49.11" | 519965.27 | 2218808.16 | 319965.27 | 1218808.16 |
| 675 | 051°43'29.87" | 041°01'44.72" | 520035.18 | 2218724.21 | 320035.18 | 1218724.21 |
| 676 | 051°43'30.69" | 041°01'43.14" | 520060.51 | 2218694.21 | 320060.51 | 1218694.21 |
| 677 | 051°43'31.77" | 041°01'41.06" | 520094.20 | 2218654.33 | 320094.20 | 1218654.33 |
| 678 | 051°43'32.77" | 041°01'38.43" | 520125.35 | 2218604.12 | 320125.35 | 1218604.12 |
| 679 | 051°43'33.69" | 041°01'36.38" | 520154.07 | 2218564.93 | 320154.07 | 1218564.93 |
| 680 | 051°43'35.53" | 041°01'38.01" | 520210.77 | 2218596.54 | 320210.77 | 1218596.54 |
| 681 | 051°43'37.32" | 041°01'39.12" | 520265.91 | 2218618.17 | 320265.91 | 1218618.17 |
| 682 | 051°43'38.23" | 041°01'41.47" | 520293.71 | 2218663.47 | 320293.71 | 1218663.47 |
| 683 | 051°43'39.13" | 041°01'43.06" | 520321.55 | 2218694.21 | 320321.55 | 1218694.21 |
| 684 | 051°43'39.73" | 041°01'44.12" | 520340.05 | 2218714.64 | 320340.05 | 1218714.64 |
| 685 | 051°43'40.90" | 041°01'44.09" | 520376.04 | 2218714.40 | 320376.04 | 1218714.40 |
| 686 | 051°43'41.93" | 041°01'45.11" | 520407.67 | 2218734.18 | 320407.67 | 1218734.18 |
| 687 | 051°43'43.66" | 041°01'47.84" | 520461.02 | 2218786.81 | 320461.02 | 1218786.81 |
| 688 | 051°43'43.95" | 041°01'49.55" | 520469.74 | 2218819.73 | 320469.74 | 1218819.73 |
| 689 | 051°43'43.99" | 041°01'54.34" | 520470.36 | 2218911.72 | 320470.36 | 1218911.72 |
| 690 | 051°43'44.12" | 041°01'56.14" | 520474.10 | 2218946.19 | 320474.10 | 1218946.19 |
| 691 | 051°43'46.10" | 041°02'01.12" | 520534.74 | 2219042.25 | 320534.74 | 1219042.25 |
| 692 | 051°43'46.43" | 041°02'03.41" | 520544.53 | 2219086.17 | 320544.53 | 1219086.17 |
| 693 | 051°43'46.70" | 041°02'06.90" | 520552.48 | 2219153.11 | 320552.48 | 1219153.11 |
| 694 | 051°43'47.36" | 041°02'11.52" | 520572.58 | 2219241.95 | 320572.58 | 1219241.95 |
| 695 | 051°43'47.39" | 041°02'16.57" | 520572.74 | 2219338.93 | 320572.74 | 1219338.93 |
| 696 | 051°43'47.39" | 041°02'20.50" | 520572.25 | 2219414.42 | 320572.25 | 1219414.42 |
| 697 | 051°43'47.78" | 041°02'23.00" | 520584.08 | 2219462.33 | 320584.08 | 1219462.33 |
| 698 | 051°43'48.68" | 041°02'26.36" | 520611.51 | 2219527.13 | 320611.51 | 1219527.13 |
| 699 | 051°43'48.92" | 041°02'29.77" | 520618.46 | 2219592.56 | 320618.46 | 1219592.56 |
| 700 | 051°43'49.35" | 041°02'33.70" | 520631.47 | 2219667.96 | 320631.47 | 1219667.96 |
| 701 | 051°43'49.47" | 041°02'36.30" | 520634.80 | 2219717.93 | 320634.80 | 1219717.93 |
| 702 | 051°43'50.16" | 041°02'39.02" | 520655.65 | 2219770.28 | 320655.65 | 1219770.28 |
| 703 | 051°43'51.28" | 041°02'40.14" | 520690.29 | 2219792.04 | 320690.29 | 1219792.04 |
| 704 | 051°43'52.62" | 041°02'41.37" | 520731.44 | 2219815.76 | 320731.44 | 1219815.76 |
| 705 | 051°43'54.00" | 041°02'42.61" | 520774.10 | 2219839.96 | 320774.10 | 1219839.96 |
| 706 | 051°43'55.08" | 041°02'44.49" | 520807.34 | 2219876.22 | 320807.34 | 1219876.22 |
| 707 | 051°43'56.50" | 041°02'45.11" | 520850.91 | 2219888.43 | 320850.91 | 1219888.43 |
| 708 | 051°43'57.30" | 041°02'44.16" | 520875.78 | 2219870.26 | 320875.78 | 1219870.26 |
| 709 | 051°43'57.70" | 041°02'44.46" | 520888.32 | 2219876.18 | 320888.32 | 1219876.18 |
| 710 | 051°43'57.41" | 041°02'46.29" | 520879.06 | 2219911.23 | 320879.06 | 1219911.23 |
| 711 | 051°43'57.42" | 041°02'47.23" | 520879.18 | 2219929.22 | 320879.18 | 1219929.22 |
| 712 | 051°43'58.50" | 041°02'49.40" | 520912.46 | 2219970.99 | 320912.46 | 1219970.99 |
| 713 | 051°43'59.81" | 041°02'51.51" | 520952.73 | 2220011.71 | 320952.73 | 1220011.71 |

|     |               |               |           |            |           |            |
|-----|---------------|---------------|-----------|------------|-----------|------------|
| 714 | 051°44'00.98" | 041°02'53.70" | 520988.50 | 2220053.96 | 320988.50 | 1220053.96 |
| 715 | 051°44'01.56" | 041°02'55.07" | 521006.18 | 2220080.33 | 321006.18 | 1220080.33 |
| 716 | 051°44'01.73" | 041°02'56.23" | 521011.34 | 2220102.79 | 321011.34 | 1220102.79 |
| 717 | 051°44'02.59" | 041°02'57.42" | 521037.98 | 2220125.61 | 321037.98 | 1220125.61 |
| 718 | 051°44'03.25" | 041°02'58.68" | 521058.15 | 2220149.96 | 321058.15 | 1220149.96 |
| 719 | 051°44'03.80" | 041°02'59.97" | 521074.81 | 2220174.85 | 321074.81 | 1220174.85 |
| 720 | 051°44'04.69" | 041°03'02.09" | 521102.08 | 2220215.65 | 321102.08 | 1220215.65 |
| 721 | 051°44'05.19" | 041°03'04.01" | 521117.33 | 2220252.54 | 321117.33 | 1220252.54 |
| 722 | 051°44'05.82" | 041°03'05.95" | 521136.57 | 2220289.90 | 321136.57 | 1220289.90 |
| 723 | 051°44'07.07" | 041°03'08.97" | 521174.96 | 2220348.14 | 321174.96 | 1220348.14 |
| 724 | 051°44'08.30" | 041°03'11.83" | 521212.83 | 2220403.36 | 321212.83 | 1220403.36 |
| 725 | 051°44'08.68" | 041°03'13.91" | 521224.10 | 2220443.28 | 321224.10 | 1220443.28 |
| 726 | 051°44'08.84" | 041°03'16.36" | 521228.91 | 2220490.23 | 321228.91 | 1220490.23 |
| 727 | 051°44'09.60" | 041°03'17.98" | 521252.13 | 2220521.57 | 321252.13 | 1220521.57 |
| 728 | 051°44'10.33" | 041°03'20.50" | 521274.45 | 2220569.91 | 321274.45 | 1220569.91 |
| 729 | 051°44'10.76" | 041°03'22.23" | 521287.67 | 2220603.31 | 321287.67 | 1220603.31 |
| 730 | 051°44'09.22" | 041°03'23.07" | 521239.79 | 2220619.13 | 321239.79 | 1220619.13 |
| 731 | 051°44'07.76" | 041°03'24.25" | 521194.45 | 2220641.44 | 321194.45 | 1220641.44 |
| 732 | 051°44'06.18" | 041°03'25.89" | 521145.67 | 2220672.76 | 321145.67 | 1220672.76 |
| 733 | 051°44'05.25" | 041°03'27.19" | 521116.84 | 2220697.45 | 321116.84 | 1220697.45 |
| 734 | 051°44'03.69" | 041°03'29.46" | 521068.15 | 2220740.77 | 321068.15 | 1220740.77 |
| 735 | 051°44'02.36" | 041°03'31.23" | 521026.89 | 2220774.54 | 321026.89 | 1220774.54 |
| 736 | 051°44'01.73" | 041°03'32.91" | 521007.11 | 2220806.67 | 321007.11 | 1220806.67 |
| 737 | 051°44'01.49" | 041°03'33.80" | 520999.73 | 2220823.71 | 320999.73 | 1220823.71 |
| 738 | 051°43'57.53" | 041°03'35.17" | 520877.19 | 2220849.16 | 320877.19 | 1220849.16 |
| 739 | 051°43'56.51" | 041°03'35.50" | 520845.75 | 2220855.40 | 320845.75 | 1220855.40 |
| 740 | 051°43'41.80" | 041°03'39.16" | 520390.62 | 2220922.88 | 320390.62 | 1220922.88 |
| 741 | 051°43'29.94" | 041°03'42.10" | 520023.80 | 2220977.27 | 320023.80 | 1220977.27 |
| 742 | 051°43'13.23" | 041°03'46.34" | 519506.95 | 2221055.69 | 319506.95 | 1221055.69 |
| 743 | 051°43'12.34" | 041°04'37.79" | 519473.63 | 2222043.11 | 319473.63 | 1222043.11 |
| 744 | 051°43'12.24" | 041°04'43.05" | 519470.22 | 2222144.08 | 319470.22 | 1222144.08 |
| 745 | 051°43'11.17" | 041°05'26.30" | 519432.54 | 2222974.12 | 319432.54 | 1222974.12 |
| 746 | 051°43'10.67" | 041°05'48.60" | 519414.73 | 2223402.19 | 319414.73 | 1223402.19 |
| 747 | 051°43'10.17" | 041°06'08.71" | 519397.32 | 2223788.05 | 319397.32 | 1223788.05 |
| 748 | 051°43'09.95" | 041°06'20.77" | 519389.31 | 2224019.47 | 319389.31 | 1224019.47 |
| 749 | 051°43'09.70" | 041°06'34.68" | 519380.06 | 2224286.60 | 319380.06 | 1224286.60 |
| 750 | 051°43'09.64" | 041°06'37.76" | 519378.02 | 2224345.61 | 319378.02 | 1224345.61 |
| 751 | 051°43'09.64" | 041°06'37.98" | 519377.87 | 2224349.79 | 319377.87 | 1224349.79 |
| 752 | 051°43'09.61" | 041°06'39.38" | 519376.94 | 2224376.78 | 319376.94 | 1224376.78 |
| 753 | 051°43'09.49" | 041°06'45.86" | 519372.63 | 2224501.15 | 319372.63 | 1224501.15 |
| 754 | 051°43'08.81" | 041°07'09.52" | 519349.10 | 2224955.12 | 319349.10 | 1224955.12 |
| 755 | 051°43'08.99" | 041°07'09.47" | 519354.73 | 2224954.19 | 319354.73 | 1224954.19 |
| 756 | 051°43'14.30" | 041°07'07.78" | 519518.98 | 2224922.70 | 319518.98 | 1224922.70 |
| 757 | 051°43'20.62" | 041°07'06.10" | 519714.71 | 2224891.27 | 319714.71 | 1224891.27 |
| 758 | 051°43'28.48" | 041°07'04.15" | 519957.62 | 2224855.13 | 319957.62 | 1224855.13 |
| 759 | 051°43'45.44" | 041°06'59.53" | 520482.16 | 2224769.17 | 320482.16 | 1224769.17 |
| 760 | 051°43'46.75" | 041°06'59.23" | 520522.78 | 2224763.50 | 320522.78 | 1224763.50 |
| 761 | 051°43'48.42" | 041°06'58.70" | 520574.57 | 2224753.69 | 320574.57 | 1224753.69 |
| 762 | 051°43'48.47" | 041°06'59.14" | 520575.98 | 2224762.10 | 320575.98 | 1224762.10 |
| 763 | 051°43'49.81" | 041°07'12.59" | 520616.07 | 2225020.40 | 320616.07 | 1225020.40 |
| 764 | 051°43'50.46" | 041°07'20.87" | 520635.47 | 2225179.35 | 320635.47 | 1225179.35 |
| 765 | 051°43'50.57" | 041°07'24.16" | 520638.58 | 2225242.60 | 320638.58 | 1225242.60 |

|     |               |               |           |            |           |            |
|-----|---------------|---------------|-----------|------------|-----------|------------|
| 766 | 051°43'51.77" | 041°07'41.76" | 520673.78 | 2225580.56 | 320673.78 | 1225580.56 |
| 767 | 051°43'53.68" | 041°08'04.82" | 520730.94 | 2226023.39 | 320730.94 | 1226023.39 |
| 768 | 051°43'55.18" | 041°08'26.84" | 520775.20 | 2226446.20 | 320775.20 | 1226446.20 |
| 769 | 051°43'54.98" | 041°08'27.22" | 520768.96 | 2226453.42 | 320768.96 | 1226453.42 |
| 770 | 051°43'55.31" | 041°08'35.58" | 520778.50 | 2226613.94 | 320778.50 | 1226613.94 |
| 771 | 051°43'55.42" | 041°08'37.22" | 520781.58 | 2226645.32 | 320781.58 | 1226645.32 |
| 772 | 051°43'56.04" | 041°08'46.57" | 520799.87 | 2226824.95 | 320799.87 | 1226824.95 |
| 773 | 051°43'57.25" | 041°09'04.89" | 520835.67 | 2227176.63 | 320835.67 | 1227176.63 |
| 774 | 051°43'59.08" | 041°09'32.52" | 520889.85 | 2227707.23 | 320889.85 | 1227707.23 |
| 775 | 051°43'59.75" | 041°09'50.39" | 520909.01 | 2228050.15 | 320909.01 | 1228050.15 |
| 776 | 051°44'00.12" | 041°10'00.27" | 520919.60 | 2228239.76 | 320919.60 | 1228239.76 |
| 777 | 051°44'01.13" | 041°10'28.00" | 520948.73 | 2228772.14 | 320948.73 | 1228772.14 |
| 778 | 051°44'01.49" | 041°10'38.80" | 520959.04 | 2228979.38 | 320959.04 | 1228979.38 |
| 779 | 051°44'01.87" | 041°10'49.99" | 520969.72 | 2229194.13 | 320969.72 | 1229194.13 |
| 780 | 051°44'02.06" | 041°10'55.74" | 520975.22 | 2229304.63 | 320975.22 | 1229304.63 |
| 781 | 051°44'02.88" | 041°11'09.16" | 520999.34 | 2229562.27 | 320999.34 | 1229562.27 |
| 782 | 051°44'03.74" | 041°11'23.39" | 521024.91 | 2229835.46 | 321024.91 | 1229835.46 |
| 783 | 051°44'05.13" | 041°11'46.09" | 521066.07 | 2230271.11 | 321066.07 | 1230271.11 |
| 784 | 051°44'05.16" | 041°11'46.64" | 521067.07 | 2230281.65 | 321067.07 | 1230281.65 |
| 785 | 051°44'05.43" | 041°11'50.99" | 521074.97 | 2230365.22 | 321074.97 | 1230365.22 |
| 786 | 051°44'07.11" | 041°12'18.60" | 521125.04 | 2230895.21 | 321125.04 | 1230895.21 |
| 787 | 051°44'08.84" | 041°12'46.23" | 521176.40 | 2231425.68 | 321176.40 | 1231425.68 |
| 788 | 051°44'10.56" | 041°13'13.88" | 521227.49 | 2231956.47 | 321227.49 | 1231956.47 |
| 789 | 051°44'10.71" | 041°13'16.34" | 521232.03 | 2232003.63 | 321232.03 | 1232003.63 |
| 790 | 051°44'12.20" | 041°13'40.35" | 521276.40 | 2232464.64 | 321276.40 | 1232464.64 |
| 791 | 051°44'12.27" | 041°13'41.49" | 521278.49 | 2232486.37 | 321278.49 | 1232486.37 |
| 792 | 051°44'13.34" | 041°13'58.30" | 521310.51 | 2232809.20 | 321310.51 | 1232809.20 |
| 793 | 051°44'13.43" | 041°13'59.20" | 521313.19 | 2232826.42 | 321313.19 | 1232826.42 |
| 794 | 051°44'13.95" | 041°14'04.54" | 521329.14 | 2232928.98 | 321329.14 | 1232928.98 |
| 795 | 051°44'14.07" | 041°14'06.32" | 521332.69 | 2232963.18 | 321332.69 | 1232963.18 |
| 796 | 051°44'14.13" | 041°14'07.25" | 521334.51 | 2232981.03 | 321334.51 | 1232981.03 |
| 797 | 051°44'14.20" | 041°14'08.28" | 521336.53 | 2233000.70 | 321336.53 | 1233000.70 |
| 798 | 051°44'15.11" | 041°14'22.13" | 521363.75 | 2233266.64 | 321363.75 | 1233266.64 |
| 799 | 051°44'15.59" | 041°14'48.18" | 521376.94 | 2233766.54 | 321376.94 | 1233766.54 |
| 800 | 051°44'15.61" | 041°14'54.17" | 521377.20 | 2233881.36 | 321377.20 | 1233881.36 |
| 801 | 051°44'15.68" | 041°15'14.18" | 521378.06 | 2234265.41 | 321378.06 | 1234265.41 |
| 802 | 051°44'16.29" | 041°15'40.27" | 521395.38 | 2234766.14 | 321395.38 | 1234766.14 |
| 803 | 051°44'16.58" | 041°15'53.34" | 521403.45 | 2235016.98 | 321403.45 | 1235016.98 |
| 804 | 051°44'16.93" | 041°16'13.61" | 521413.25 | 2235405.79 | 321413.25 | 1235405.79 |
| 805 | 051°44'16.81" | 041°16'31.38" | 521408.43 | 2235746.83 | 321408.43 | 1235746.83 |
| 806 | 051°44'16.76" | 041°16'38.04" | 521406.63 | 2235874.54 | 321406.63 | 1235874.54 |
| 807 | 051°44'16.66" | 041°16'46.97" | 521403.00 | 2236046.06 | 321403.00 | 1236046.06 |
| 808 | 051°44'16.89" | 041°17'03.48" | 521409.22 | 2236362.76 | 321409.22 | 1236362.76 |
| 809 | 051°44'17.08" | 041°17'29.16" | 521413.93 | 2236855.59 | 321413.93 | 1236855.59 |
| 810 | 051°44'17.58" | 041°17'31.74" | 521429.11 | 2236905.18 | 321429.11 | 1236905.18 |
| 811 | 051°44'17.90" | 041°17'35.58" | 521438.95 | 2236978.79 | 321438.95 | 1236978.79 |
| 812 | 051°44'18.21" | 041°17'39.27" | 521448.43 | 2237049.69 | 321448.43 | 1237049.69 |
| 813 | 051°44'18.50" | 041°17'43.91" | 521457.05 | 2237138.71 | 321457.05 | 1237138.71 |
| 814 | 051°44'21.38" | 041°17'43.26" | 521546.04 | 2237126.55 | 321546.04 | 1237126.55 |
| 815 | 051°44'21.82" | 041°17'42.99" | 521559.71 | 2237121.36 | 321559.71 | 1237121.36 |
| 816 | 051°44'37.50" | 041°17'39.49" | 522044.33 | 2237055.45 | 322044.33 | 1237055.45 |
| 817 | 051°44'37.88" | 041°17'39.40" | 522056.30 | 2237053.67 | 322056.30 | 1237053.67 |

|     |               |               |           |            |           |            |
|-----|---------------|---------------|-----------|------------|-----------|------------|
| 818 | 051°44'38.50" | 041°17'39.19" | 522075.23 | 2237049.69 | 322075.23 | 1237049.69 |
| 819 | 051°44'41.79" | 041°17'40.67" | 522177.10 | 2237078.36 | 322177.10 | 1237078.36 |
| 820 | 051°44'49.96" | 041°17'34.74" | 522429.64 | 2236965.28 | 322429.64 | 1236965.28 |
| 821 | 051°45'04.40" | 041°17'22.75" | 522876.59 | 2236736.46 | 322876.59 | 1236736.46 |
| 822 | 051°45'17.74" | 041°17'14.50" | 523289.37 | 2236579.23 | 323289.37 | 1236579.23 |
| 823 | 051°45'18.97" | 041°17'11.51" | 523327.66 | 2236521.98 | 323327.66 | 1236521.98 |
| 824 | 051°45'19.63" | 041°17'10.19" | 523348.00 | 2236496.75 | 323348.00 | 1236496.75 |
| 825 | 051°45'20.60" | 041°17'08.04" | 523378.01 | 2236455.64 | 323378.01 | 1236455.64 |
| 826 | 051°45'21.87" | 041°17'05.91" | 523417.46 | 2236414.87 | 323417.46 | 1236414.87 |
| 827 | 051°45'23.69" | 041°17'03.30" | 523473.78 | 2236365.00 | 323473.78 | 1236365.00 |
| 828 | 051°45'30.02" | 041°16'59.96" | 523669.62 | 2236301.38 | 323669.62 | 1236301.38 |
| 829 | 051°45'31.69" | 041°16'59.41" | 523721.27 | 2236291.11 | 323721.27 | 1236291.11 |
| 830 | 051°45'33.78" | 041°16'59.31" | 523785.77 | 2236289.33 | 323785.77 | 1236289.33 |
| 831 | 051°45'50.94" | 041°16'58.47" | 524316.26 | 2236274.66 | 324316.26 | 1236274.66 |
| 832 | 051°45'50.98" | 041°16'58.47" | 524317.63 | 2236274.58 | 324317.63 | 1236274.58 |
| 833 | 051°46'07.43" | 041°16'56.93" | 524825.94 | 2236246.54 | 324825.94 | 1236246.54 |
| 834 | 051°46'21.30" | 041°16'55.63" | 525254.77 | 2236222.69 | 325254.77 | 1236222.69 |
| 835 | 051°46'21.96" | 041°16'55.56" | 525275.11 | 2236221.56 | 325275.11 | 1236221.56 |
| 836 | 051°46'56.72" | 041°16'52.29" | 526349.69 | 2236161.79 | 326349.69 | 1236161.79 |
| 837 | 051°46'56.90" | 041°16'52.27" | 526355.13 | 2236161.49 | 326355.13 | 1236161.49 |
| 838 | 051°47'20.50" | 041°16'50.21" | 527084.78 | 2236123.92 | 327084.78 | 1236123.92 |
| 839 | 051°47'29.47" | 041°16'52.69" | 527361.67 | 2236172.20 | 327361.67 | 1236172.20 |
| 840 | 051°47'30.15" | 041°16'53.56" | 527382.93 | 2236188.99 | 327382.93 | 1236188.99 |
| 841 | 051°47'32.02" | 041°16'55.93" | 527440.56 | 2236234.52 | 327440.56 | 1236234.52 |
| 842 | 051°47'32.05" | 041°17'04.93" | 527440.95 | 2236407.02 | 327440.95 | 1236407.02 |
| 843 | 051°47'30.81" | 041°17'10.35" | 527402.43 | 2236510.86 | 327402.43 | 1236510.86 |
| 844 | 051°47'30.15" | 041°17'11.96" | 527381.95 | 2236541.73 | 327381.95 | 1236541.73 |
| 845 | 051°47'28.57" | 041°17'15.85" | 527332.67 | 2236616.02 | 327332.67 | 1236616.02 |
| 846 | 051°47'26.27" | 041°17'19.06" | 527261.56 | 2236677.43 | 327261.56 | 1236677.43 |
| 847 | 051°47'22.98" | 041°17'27.11" | 527159.40 | 2236831.41 | 327159.40 | 1236831.41 |
| 848 | 051°47'21.26" | 041°17'34.17" | 527105.96 | 2236966.53 | 327105.96 | 1236966.53 |
| 849 | 051°47'20.40" | 041°17'42.33" | 527078.81 | 2237122.84 | 327078.81 | 1237122.84 |
| 850 | 051°47'20.42" | 041°17'51.06" | 527079.19 | 2237290.34 | 327079.19 | 1237290.34 |
| 851 | 051°47'20.48" | 041°17'55.83" | 527080.64 | 2237381.59 | 327080.64 | 1237381.59 |
| 852 | 051°47'20.50" | 041°18'03.65" | 527080.98 | 2237531.59 | 327080.98 | 1237531.59 |
| 853 | 051°47'20.51" | 041°18'06.00" | 527081.08 | 2237576.58 | 327081.08 | 1237576.58 |
| 854 | 051°47'21.19" | 041°18'11.81" | 527102.08 | 2237687.95 | 327102.08 | 1237687.95 |
| 855 | 051°47'22.25" | 041°18'12.11" | 527134.61 | 2237693.91 | 327134.61 | 1237693.91 |
| 856 | 051°47'30.15" | 041°18'14.42" | 527378.63 | 2237738.64 | 327378.63 | 1237738.64 |
| 857 | 051°47'49.28" | 041°18'20.00" | 527969.86 | 2237847.02 | 327969.86 | 1237847.02 |
| 858 | 051°48'05.58" | 041°18'24.90" | 528473.41 | 2237942.16 | 328473.41 | 1237942.16 |
| 859 | 051°48'02.21" | 041°18'35.56" | 528368.62 | 2238146.18 | 328368.62 | 1238146.18 |
| 860 | 051°48'00.73" | 041°18'39.16" | 528322.66 | 2238215.15 | 328322.66 | 1238215.15 |
| 861 | 051°47'59.20" | 041°18'42.89" | 528275.18 | 2238286.40 | 328275.18 | 1238286.40 |
| 862 | 051°47'58.00" | 041°18'49.16" | 528237.95 | 2238406.48 | 328237.95 | 1238406.48 |
| 863 | 051°48'00.41" | 041°18'58.53" | 528312.11 | 2238586.32 | 328312.11 | 1238586.32 |
| 864 | 051°48'01.31" | 041°19'02.11" | 528339.76 | 2238655.00 | 328339.76 | 1238655.00 |
| 865 | 051°48'00.93" | 041°19'07.34" | 528327.49 | 2238755.03 | 328327.49 | 1238755.03 |
| 866 | 051°48'02.68" | 041°19'13.52" | 528381.50 | 2238873.66 | 328381.50 | 1238873.66 |
| 867 | 051°48'04.03" | 041°19'17.62" | 528422.93 | 2238952.32 | 328422.93 | 1238952.32 |
| 868 | 051°48'05.49" | 041°19'20.28" | 528468.05 | 2239003.47 | 328468.05 | 1239003.47 |
| 869 | 051°48'10.51" | 041°19'22.01" | 528623.12 | 2239036.87 | 328623.12 | 1239036.87 |

|     |               |               |           |            |           |            |
|-----|---------------|---------------|-----------|------------|-----------|------------|
| 870 | 051°48'11.37" | 041°19'24.35" | 528649.47 | 2239081.81 | 328649.47 | 1239081.81 |
| 871 | 051°48'11.42" | 041°19'27.94" | 528650.88 | 2239150.56 | 328650.88 | 1239150.56 |
| 872 | 051°48'13.04" | 041°19'29.89" | 528700.96 | 2239187.94 | 328700.96 | 1239187.94 |
| 873 | 051°48'13.01" | 041°19'33.41" | 528699.87 | 2239255.45 | 328699.87 | 1239255.45 |
| 874 | 051°48'10.60" | 041°19'40.08" | 528625.15 | 2239383.11 | 328625.15 | 1239383.11 |
| 875 | 051°48'09.18" | 041°19'52.62" | 528580.69 | 2239623.21 | 328580.69 | 1239623.21 |
| 876 | 051°48'07.73" | 041°19'56.34" | 528535.85 | 2239694.57 | 328535.85 | 1239694.57 |
| 877 | 051°48'02.78" | 041°20'04.66" | 528382.46 | 2239853.66 | 328382.46 | 1239853.66 |
| 878 | 051°47'57.06" | 041°20'11.75" | 528205.27 | 2239989.06 | 328205.27 | 1239989.06 |
| 879 | 051°47'55.61" | 041°20'14.76" | 528160.39 | 2240046.66 | 328160.39 | 1240046.66 |
| 880 | 051°47'55.66" | 041°20'18.87" | 528161.82 | 2240125.41 | 328161.82 | 1240125.41 |
| 881 | 051°47'58.46" | 041°20'23.94" | 528248.29 | 2240222.71 | 328248.29 | 1240222.71 |
| 882 | 051°47'59.37" | 041°20'29.93" | 528276.05 | 2240337.65 | 328276.05 | 1240337.65 |
| 883 | 051°47'58.87" | 041°20'37.79" | 528260.42 | 2240488.19 | 328260.42 | 1240488.19 |
| 884 | 051°47'42.93" | 041°20'32.20" | 527767.82 | 2240380.08 | 327767.82 | 1240380.08 |
| 885 | 051°47'30.15" | 041°20'27.92" | 527373.14 | 2240297.33 | 327373.14 | 1240297.33 |
| 886 | 051°47'19.42" | 041°20'24.27" | 527041.69 | 2240226.68 | 327041.69 | 1240226.68 |
| 887 | 051°47'17.68" | 041°20'43.67" | 526986.99 | 2240598.39 | 326986.99 | 1240598.39 |
| 888 | 051°47'17.16" | 041°20'49.45" | 526970.70 | 2240709.13 | 326970.70 | 1240709.13 |
| 889 | 051°47'15.50" | 041°21'07.78" | 526919.00 | 2241060.55 | 326919.00 | 1241060.55 |
| 890 | 051°47'15.07" | 041°21'12.56" | 526905.53 | 2241152.13 | 326905.53 | 1241152.13 |
| 891 | 051°47'14.51" | 041°21'18.79" | 526887.98 | 2241271.37 | 326887.98 | 1241271.37 |
| 892 | 051°47'11.74" | 041°21'47.84" | 526801.29 | 2241828.19 | 326801.29 | 1241828.19 |
| 893 | 051°47'08.70" | 041°22'19.86" | 526706.46 | 2242441.71 | 326706.46 | 1242441.71 |
| 894 | 051°47'08.31" | 041°22'24.17" | 526694.34 | 2242524.26 | 326694.34 | 1242524.26 |
| 895 | 051°47'06.77" | 041°22'41.32" | 526646.08 | 2242852.97 | 326646.08 | 1242852.97 |
| 896 | 051°47'06.55" | 041°22'43.76" | 526639.22 | 2242899.66 | 326639.22 | 1242899.66 |
| 897 | 051°46'58.20" | 041°22'42.02" | 526381.21 | 2242865.93 | 326381.21 | 1242865.93 |
| 898 | 051°46'51.95" | 041°23'06.53" | 526187.44 | 2243335.57 | 326187.44 | 1243335.57 |
| 899 | 051°46'51.74" | 041°23'09.91" | 526180.95 | 2243400.42 | 326180.95 | 1243400.42 |
| 900 | 051°46'47.04" | 041°23'33.18" | 526035.10 | 2243846.22 | 326035.10 | 1243846.22 |
| 901 | 051°46'41.56" | 041°24'00.57" | 525865.16 | 2244371.19 | 325865.16 | 1244371.19 |
| 902 | 051°46'38.69" | 041°24'14.55" | 525776.04 | 2244639.08 | 325776.04 | 1244639.08 |
| 903 | 051°46'33.97" | 041°24'37.49" | 525629.74 | 2245078.84 | 325629.74 | 1245078.84 |
| 904 | 051°46'29.29" | 041°25'00.72" | 525484.65 | 2245524.07 | 325484.65 | 1245524.07 |
| 905 | 051°46'21.81" | 041°25'38.32" | 525252.74 | 2246244.70 | 325252.74 | 1246244.70 |
| 906 | 051°46'20.88" | 041°25'42.95" | 525223.94 | 2246333.42 | 325223.94 | 1246333.42 |
| 907 | 051°46'20.75" | 041°25'43.56" | 525220.12 | 2246345.16 | 325220.12 | 1246345.16 |
| 908 | 051°46'18.32" | 041°25'52.10" | 525144.82 | 2246508.83 | 325144.82 | 1246508.83 |
| 909 | 051°46'22.08" | 041°26'00.93" | 525260.72 | 2246678.32 | 325260.72 | 1246678.32 |
| 910 | 051°46'22.29" | 041°26'09.17" | 525267.38 | 2246836.28 | 325267.38 | 1246836.28 |
| 911 | 051°46'22.61" | 041°26'21.20" | 525277.10 | 2247066.94 | 325277.10 | 1247066.94 |
| 912 | 051°46'21.90" | 041°26'24.78" | 525255.14 | 2247135.48 | 325255.14 | 1247135.48 |
| 913 | 051°46'13.85" | 041°26'23.77" | 525006.32 | 2247115.92 | 325006.32 | 1247115.92 |
| 914 | 051°46'12.63" | 041°26'22.38" | 524968.57 | 2247089.27 | 324968.57 | 1247089.27 |
| 915 | 051°46'11.75" | 041°26'24.03" | 524941.34 | 2247121.03 | 324941.34 | 1247121.03 |
| 916 | 051°46'10.31" | 041°26'24.42" | 524896.82 | 2247128.34 | 324896.82 | 1247128.34 |
| 917 | 051°46'09.70" | 041°26'26.24" | 524877.84 | 2247163.35 | 324877.84 | 1247163.35 |
| 918 | 051°46'11.59" | 041°26'26.89" | 524936.39 | 2247175.76 | 324936.39 | 1247175.76 |
| 919 | 051°46'12.19" | 041°26'27.01" | 524955.02 | 2247178.15 | 324955.02 | 1247178.15 |
| 920 | 051°46'15.68" | 041°26'27.68" | 525062.76 | 2247190.96 | 325062.76 | 1247190.96 |
| 921 | 051°46'19.30" | 041°26'28.40" | 525174.60 | 2247204.85 | 325174.60 | 1247204.85 |

|     |               |               |           |            |           |            |
|-----|---------------|---------------|-----------|------------|-----------|------------|
| 922 | 051°46'22.76" | 041°26'28.95" | 525281.43 | 2247215.55 | 325281.43 | 1247215.55 |
| 923 | 051°46'23.04" | 041°26'29.66" | 525290.15 | 2247229.06 | 325290.15 | 1247229.06 |
| 924 | 051°46'22.21" | 041°26'34.52" | 525264.59 | 2247322.21 | 325264.59 | 1247322.21 |
| 925 | 051°46'20.92" | 041°26'43.92" | 525224.52 | 2247502.57 | 325224.52 | 1247502.57 |
| 926 | 051°46'17.56" | 041°27'06.93" | 525120.31 | 2247943.57 | 325120.31 | 1247943.57 |
| 927 | 051°46'14.73" | 041°27'14.65" | 525033.04 | 2248091.64 | 325033.04 | 1248091.64 |
| 928 | 051°46'11.92" | 041°27'22.75" | 524946.04 | 2248246.83 | 324946.04 | 1248246.83 |
| 929 | 051°46'12.51" | 041°27'23.60" | 524964.38 | 2248263.14 | 324964.38 | 1248263.14 |
| 930 | 051°46'13.33" | 041°27'24.82" | 524989.49 | 2248286.60 | 324989.49 | 1248286.60 |
| 931 | 051°46'13.89" | 041°27'26.04" | 525006.84 | 2248310.00 | 325006.84 | 1248310.00 |
| 932 | 051°46'14.92" | 041°27'28.22" | 525038.64 | 2248351.92 | 325038.64 | 1248351.92 |
| 933 | 051°46'15.56" | 041°27'29.11" | 525058.33 | 2248368.90 | 325058.33 | 1248368.90 |
| 934 | 051°46'16.39" | 041°27'29.88" | 525084.18 | 2248383.76 | 325084.18 | 1248383.76 |
| 935 | 051°46'17.06" | 041°27'30.95" | 525104.69 | 2248404.24 | 325104.69 | 1248404.24 |
| 936 | 051°46'17.42" | 041°27'31.82" | 525115.90 | 2248420.88 | 325115.90 | 1248420.88 |
| 937 | 051°46'17.90" | 041°27'33.05" | 525130.74 | 2248444.43 | 325130.74 | 1248444.43 |
| 938 | 051°46'18.63" | 041°27'35.03" | 525153.39 | 2248482.43 | 325153.39 | 1248482.43 |
| 939 | 051°46'19.47" | 041°27'37.18" | 525179.42 | 2248523.76 | 325179.42 | 1248523.76 |
| 940 | 051°46'20.32" | 041°27'39.32" | 525205.42 | 2248564.69 | 325205.42 | 1248564.69 |
| 941 | 051°46'20.73" | 041°27'40.95" | 525218.12 | 2248595.97 | 325218.12 | 1248595.97 |
| 942 | 051°46'20.86" | 041°27'42.02" | 525222.20 | 2248616.47 | 325222.20 | 1248616.47 |
| 943 | 051°46'20.91" | 041°27'43.22" | 525223.79 | 2248639.46 | 325223.79 | 1248639.46 |
| 944 | 051°46'21.07" | 041°27'44.06" | 525228.62 | 2248655.54 | 325228.62 | 1248655.54 |
| 945 | 051°46'21.51" | 041°27'45.13" | 525242.27 | 2248676.17 | 325242.27 | 1248676.17 |
| 946 | 051°46'22.14" | 041°27'46.52" | 525261.71 | 2248702.86 | 325261.71 | 1248702.86 |
| 947 | 051°46'22.83" | 041°27'47.50" | 525282.92 | 2248721.57 | 325282.92 | 1248721.57 |
| 948 | 051°46'23.74" | 041°27'48.01" | 525311.08 | 2248731.41 | 325311.08 | 1248731.41 |
| 949 | 051°46'24.70" | 041°27'48.27" | 525340.74 | 2248736.43 | 325340.74 | 1248736.43 |
| 950 | 051°46'25.87" | 041°27'48.06" | 525376.89 | 2248732.38 | 325376.89 | 1248732.38 |
| 951 | 051°46'26.93" | 041°27'47.48" | 525409.69 | 2248721.32 | 325409.69 | 1248721.32 |
| 952 | 051°46'27.97" | 041°27'46.80" | 525441.81 | 2248708.27 | 325441.81 | 1248708.27 |
| 953 | 051°46'28.57" | 041°27'46.33" | 525460.41 | 2248699.14 | 325460.41 | 1248699.14 |
| 954 | 051°46'29.19" | 041°27'45.37" | 525479.75 | 2248680.71 | 325479.75 | 1248680.71 |
| 955 | 051°46'29.77" | 041°27'45.13" | 525497.47 | 2248676.20 | 325497.47 | 1248676.20 |
| 956 | 051°46'30.86" | 041°27'44.92" | 525531.20 | 2248672.10 | 325531.20 | 1248672.10 |
| 957 | 051°46'32.71" | 041°27'44.99" | 525588.48 | 2248673.62 | 325588.48 | 1248673.62 |
| 958 | 051°46'33.67" | 041°27'44.98" | 525617.99 | 2248673.31 | 325617.99 | 1248673.31 |
| 959 | 051°46'17.45" | 041°28'26.42" | 525116.53 | 2249467.84 | 325116.53 | 1249467.84 |
| 960 | 051°46'11.90" | 041°28'51.58" | 524945.06 | 2249950.28 | 324945.06 | 1249950.28 |
| 961 | 051°46'11.36" | 041°28'54.09" | 524928.26 | 2249998.25 | 324928.26 | 1249998.25 |
| 962 | 051°46'12.80" | 041°28'54.15" | 524972.97 | 2249999.49 | 324972.97 | 1249999.49 |
| 963 | 051°46'13.52" | 041°28'53.72" | 524995.10 | 2249991.33 | 324995.10 | 1249991.33 |
| 964 | 051°46'14.01" | 041°28'53.32" | 525010.34 | 2249983.60 | 325010.34 | 1249983.60 |
| 965 | 051°46'14.39" | 041°28'52.06" | 525021.99 | 2249959.40 | 325021.99 | 1249959.40 |
| 966 | 051°46'14.47" | 041°28'51.12" | 525024.43 | 2249941.47 | 325024.43 | 1249941.47 |
| 967 | 051°46'14.62" | 041°28'50.08" | 525028.99 | 2249921.52 | 325028.99 | 1249921.52 |
| 968 | 051°46'14.83" | 041°28'49.13" | 525035.56 | 2249903.16 | 325035.56 | 1249903.16 |
| 969 | 051°46'15.12" | 041°28'48.32" | 525044.46 | 2249887.78 | 325044.46 | 1249887.78 |
| 970 | 051°46'15.23" | 041°28'47.89" | 525048.06 | 2249879.39 | 325048.06 | 1249879.39 |
| 971 | 051°46'15.39" | 041°28'47.55" | 525052.83 | 2249872.92 | 325052.83 | 1249872.92 |
| 972 | 051°46'15.71" | 041°28'46.92" | 525062.67 | 2249860.83 | 325062.67 | 1249860.83 |
| 973 | 051°46'15.68" | 041°28'45.92" | 525061.83 | 2249841.62 | 325061.83 | 1249841.62 |

|      |               |               |           |            |           |            |
|------|---------------|---------------|-----------|------------|-----------|------------|
| 974  | 051°46'15.93" | 041°28'44.55" | 525069.68 | 2249815.41 | 325069.68 | 1249815.41 |
| 975  | 051°46'15.12" | 041°28'40.17" | 525044.63 | 2249731.44 | 325044.63 | 1249731.44 |
| 976  | 051°46'15.16" | 041°28'39.69" | 525045.90 | 2249722.20 | 325045.90 | 1249722.20 |
| 977  | 051°46'15.61" | 041°28'38.44" | 525059.81 | 2249698.29 | 325059.81 | 1249698.29 |
| 978  | 051°46'15.97" | 041°28'38.12" | 525070.86 | 2249692.09 | 325070.86 | 1249692.09 |
| 979  | 051°46'16.25" | 041°28'37.83" | 525079.59 | 2249686.48 | 325079.59 | 1249686.48 |
| 980  | 051°46'16.58" | 041°28'37.63" | 525089.67 | 2249682.79 | 325089.67 | 1249682.79 |
| 981  | 051°46'17.01" | 041°28'37.09" | 525103.04 | 2249672.33 | 325103.04 | 1249672.33 |
| 982  | 051°46'17.31" | 041°28'36.63" | 525112.35 | 2249663.62 | 325112.35 | 1249663.62 |
| 983  | 051°46'17.57" | 041°28'36.18" | 525120.30 | 2249654.90 | 325120.30 | 1249654.90 |
| 984  | 051°46'17.81" | 041°28'35.80" | 525127.86 | 2249647.73 | 325127.86 | 1249647.73 |
| 985  | 051°46'18.01" | 041°28'35.50" | 525133.87 | 2249641.92 | 325133.87 | 1249641.92 |
| 986  | 051°46'18.26" | 041°28'35.31" | 525141.63 | 2249638.24 | 325141.63 | 1249638.24 |
| 987  | 051°46'18.50" | 041°28'35.19" | 525149.00 | 2249635.92 | 325149.00 | 1249635.92 |
| 988  | 051°46'18.68" | 041°28'35.14" | 525154.62 | 2249634.95 | 325154.62 | 1249634.95 |
| 989  | 051°46'18.97" | 041°28'35.22" | 525163.54 | 2249636.50 | 325163.54 | 1249636.50 |
| 990  | 051°46'19.23" | 041°28'35.39" | 525171.49 | 2249639.79 | 325171.49 | 1249639.79 |
| 991  | 051°46'19.40" | 041°28'35.61" | 525176.92 | 2249644.05 | 325176.92 | 1249644.05 |
| 992  | 051°46'19.59" | 041°28'36.08" | 525182.73 | 2249652.96 | 325182.73 | 1249652.96 |
| 993  | 051°46'19.85" | 041°28'36.78" | 525190.68 | 2249666.52 | 325190.68 | 1249666.52 |
| 994  | 051°46'20.07" | 041°28'37.38" | 525197.47 | 2249677.95 | 325197.47 | 1249677.95 |
| 995  | 051°46'20.34" | 041°28'37.94" | 525206.00 | 2249688.61 | 325206.00 | 1249688.61 |
| 996  | 051°46'20.72" | 041°28'38.48" | 525217.63 | 2249699.07 | 325217.63 | 1249699.07 |
| 997  | 051°46'21.08" | 041°28'38.92" | 525228.68 | 2249707.40 | 325228.68 | 1249707.40 |
| 998  | 051°46'21.55" | 041°28'39.33" | 525243.23 | 2249715.34 | 325243.23 | 1249715.34 |
| 999  | 051°46'22.06" | 041°28'39.63" | 525258.93 | 2249721.15 | 325258.93 | 1249721.15 |
| 1000 | 051°46'22.83" | 041°28'39.90" | 525282.78 | 2249726.19 | 325282.78 | 1249726.19 |
| 1001 | 051°46'23.67" | 041°28'39.94" | 525308.76 | 2249726.96 | 325308.76 | 1249726.96 |
| 1002 | 051°46'24.77" | 041°28'39.92" | 525342.69 | 2249726.57 | 325342.69 | 1249726.57 |
| 1003 | 051°46'25.44" | 041°28'39.67" | 525363.44 | 2249721.93 | 325363.44 | 1249721.93 |
| 1004 | 051°46'26.17" | 041°28'39.46" | 525386.12 | 2249717.86 | 325386.12 | 1249717.86 |
| 1005 | 051°46'27.40" | 041°28'38.73" | 525424.12 | 2249703.91 | 325424.12 | 1249703.91 |
| 1006 | 051°46'28.13" | 041°28'38.20" | 525446.81 | 2249693.64 | 325446.81 | 1249693.64 |
| 1007 | 051°46'28.54" | 041°28'37.81" | 525459.41 | 2249686.28 | 325459.41 | 1249686.28 |
| 1008 | 051°46'28.89" | 041°28'37.42" | 525470.27 | 2249678.73 | 325470.27 | 1249678.73 |
| 1009 | 051°46'29.28" | 041°28'36.77" | 525482.10 | 2249666.33 | 325482.10 | 1249666.33 |
| 1010 | 051°46'29.68" | 041°28'35.88" | 525494.70 | 2249649.28 | 325494.70 | 1249649.28 |
| 1011 | 051°46'29.94" | 041°28'35.27" | 525502.65 | 2249637.47 | 325502.65 | 1249637.47 |
| 1012 | 051°46'30.14" | 041°28'34.68" | 525508.66 | 2249626.23 | 325508.66 | 1249626.23 |
| 1013 | 051°46'30.21" | 041°28'33.63" | 525510.99 | 2249606.08 | 325510.99 | 1249606.08 |
| 1014 | 051°46'30.27" | 041°28'32.80" | 525512.92 | 2249590.20 | 325512.92 | 1249590.20 |
| 1015 | 051°46'30.39" | 041°28'31.93" | 525516.41 | 2249573.54 | 325516.41 | 1249573.54 |
| 1016 | 051°46'30.62" | 041°28'31.16" | 525523.59 | 2249558.82 | 325523.59 | 1249558.82 |
| 1017 | 051°46'30.93" | 041°28'30.41" | 525533.09 | 2249544.29 | 325533.09 | 1249544.29 |
| 1018 | 051°46'31.17" | 041°28'29.67" | 525540.65 | 2249530.15 | 325540.65 | 1249530.15 |
| 1019 | 051°46'31.23" | 041°28'29.15" | 525542.40 | 2249520.27 | 325542.40 | 1249520.27 |
| 1020 | 051°46'31.24" | 041°28'28.79" | 525542.78 | 2249513.29 | 325542.78 | 1249513.29 |
| 1021 | 051°46'31.29" | 041°28'27.79" | 525544.34 | 2249494.12 | 325544.34 | 1249494.12 |
| 1022 | 051°46'31.31" | 041°28'26.86" | 525545.11 | 2249476.29 | 325545.11 | 1249476.29 |
| 1023 | 051°46'31.35" | 041°28'25.95" | 525546.27 | 2249458.86 | 325546.27 | 1249458.86 |
| 1024 | 051°46'31.41" | 041°28'25.19" | 525548.02 | 2249444.33 | 325548.02 | 1249444.33 |
| 1025 | 051°46'31.52" | 041°28'24.36" | 525551.51 | 2249428.45 | 325551.51 | 1249428.45 |



|      |               |               |           |            |           |            |
|------|---------------|---------------|-----------|------------|-----------|------------|
| 1026 | 051°46'31.74" | 041°28'23.63" | 525558.29 | 2249414.30 | 325558.29 | 1249414.30 |
| 1027 | 051°46'31.95" | 041°28'22.69" | 525564.89 | 2249396.29 | 325564.89 | 1249396.29 |
| 1028 | 051°46'32.24" | 041°28'22.18" | 525573.61 | 2249386.60 | 325573.61 | 1249386.60 |
| 1029 | 051°46'32.51" | 041°28'21.90" | 525582.14 | 2249381.18 | 325582.14 | 1249381.18 |
| 1030 | 051°46'32.98" | 041°28'21.54" | 525596.49 | 2249374.21 | 325596.49 | 1249374.21 |
| 1031 | 051°46'33.59" | 041°28'21.15" | 525615.49 | 2249366.84 | 325615.49 | 1249366.84 |
| 1032 | 051°46'33.84" | 041°28'21.11" | 525623.05 | 2249366.07 | 325623.05 | 1249366.07 |
| 1033 | 051°46'34.04" | 041°28'21.11" | 525629.45 | 2249366.07 | 325629.45 | 1249366.07 |
| 1034 | 051°46'34.42" | 041°28'21.18" | 525641.09 | 2249367.43 | 325641.09 | 1249367.43 |
| 1035 | 051°46'34.71" | 041°28'21.48" | 525650.00 | 2249373.24 | 325650.00 | 1249373.24 |
| 1036 | 051°46'35.03" | 041°28'22.27" | 525659.89 | 2249388.35 | 325659.89 | 1249388.35 |
| 1037 | 051°46'35.30" | 041°28'22.71" | 525668.23 | 2249396.68 | 325668.23 | 1249396.68 |
| 1038 | 051°46'35.78" | 041°28'23.00" | 525683.16 | 2249402.29 | 325683.16 | 1249402.29 |
| 1039 | 051°46'36.18" | 041°28'23.21" | 525695.37 | 2249406.36 | 325695.37 | 1249406.36 |
| 1040 | 051°46'36.56" | 041°28'23.53" | 525707.20 | 2249412.37 | 325707.20 | 1249412.37 |
| 1041 | 051°46'36.93" | 041°28'23.96" | 525718.83 | 2249420.70 | 325718.83 | 1249420.70 |
| 1042 | 051°46'37.29" | 041°28'24.39" | 525729.84 | 2249428.96 | 325729.84 | 1249428.96 |
| 1043 | 051°46'38.11" | 041°28'25.41" | 525755.24 | 2249448.52 | 325755.24 | 1249448.52 |
| 1044 | 051°46'38.82" | 041°28'26.07" | 525776.95 | 2249461.12 | 325776.95 | 1249461.12 |
| 1045 | 051°46'39.54" | 041°28'26.60" | 525799.45 | 2249471.38 | 325799.45 | 1249471.38 |
| 1046 | 051°46'40.05" | 041°28'26.80" | 525815.15 | 2249475.26 | 325815.15 | 1249475.26 |
| 1047 | 051°46'40.67" | 041°28'26.98" | 525834.34 | 2249478.55 | 325834.34 | 1249478.55 |
| 1048 | 051°46'41.48" | 041°28'27.03" | 525859.16 | 2249479.52 | 325859.16 | 1249479.52 |
| 1049 | 051°46'42.14" | 041°28'26.92" | 525879.72 | 2249477.39 | 325879.72 | 1249477.39 |
| 1050 | 051°46'42.57" | 041°28'26.77" | 525893.09 | 2249474.68 | 325893.09 | 1249474.68 |
| 1051 | 051°46'43.05" | 041°28'26.41" | 525907.83 | 2249467.70 | 325907.83 | 1249467.70 |
| 1052 | 051°46'43.42" | 041°28'26.13" | 525919.27 | 2249462.28 | 325919.27 | 1249462.28 |
| 1053 | 051°46'43.78" | 041°28'25.64" | 525930.32 | 2249452.98 | 325930.32 | 1249452.98 |
| 1054 | 051°46'44.02" | 041°28'24.73" | 525937.66 | 2249435.51 | 325937.66 | 1249435.51 |
| 1055 | 051°46'44.27" | 041°28'24.41" | 525945.68 | 2249429.36 | 325945.68 | 1249429.36 |
| 1056 | 051°46'44.46" | 041°28'23.93" | 525951.26 | 2249420.24 | 325951.26 | 1249420.24 |
| 1057 | 051°46'44.52" | 041°28'23.22" | 525953.20 | 2249406.49 | 325953.20 | 1249406.49 |
| 1058 | 051°46'44.52" | 041°28'22.58" | 525953.39 | 2249394.28 | 325953.39 | 1249394.28 |
| 1059 | 051°46'44.20" | 041°28'21.74" | 525943.31 | 2249378.21 | 325943.31 | 1249378.21 |
| 1060 | 051°46'43.88" | 041°28'21.35" | 525933.42 | 2249370.65 | 325933.42 | 1249370.65 |
| 1061 | 051°46'43.26" | 041°28'20.87" | 525914.23 | 2249361.55 | 325914.23 | 1249361.55 |
| 1062 | 051°46'42.65" | 041°28'20.57" | 525895.42 | 2249355.74 | 325895.42 | 1249355.74 |
| 1063 | 051°46'42.08" | 041°28'20.35" | 525877.97 | 2249351.47 | 325877.97 | 1249351.47 |
| 1064 | 051°46'41.67" | 041°28'20.31" | 525865.32 | 2249350.70 | 325865.32 | 1249350.70 |
| 1065 | 051°46'41.22" | 041°28'20.20" | 525851.41 | 2249348.66 | 325851.41 | 1249348.66 |
| 1066 | 051°46'41.04" | 041°28'19.97" | 525845.64 | 2249344.26 | 325845.64 | 1249344.26 |
| 1067 | 051°46'40.89" | 041°28'19.58" | 525841.23 | 2249336.80 | 325841.23 | 1249336.80 |
| 1068 | 051°46'41.23" | 041°28'18.54" | 525851.75 | 2249316.80 | 325851.75 | 1249316.80 |
| 1069 | 051°46'41.65" | 041°28'17.39" | 525864.64 | 2249294.76 | 325864.64 | 1249294.76 |
| 1070 | 051°46'42.05" | 041°28'15.64" | 525876.85 | 2249261.20 | 325876.85 | 1249261.20 |
| 1071 | 051°46'42.39" | 041°28'13.07" | 525887.37 | 2249212.05 | 325887.37 | 1249212.05 |
| 1072 | 051°46'42.68" | 041°28'10.55" | 525896.53 | 2249163.57 | 325896.53 | 1249163.57 |
| 1073 | 051°46'42.88" | 041°28'08.64" | 525902.64 | 2249126.96 | 325902.64 | 1249126.96 |
| 1074 | 051°46'43.08" | 041°28'07.03" | 525908.75 | 2249096.11 | 325908.75 | 1249096.11 |
| 1075 | 051°46'43.35" | 041°28'05.88" | 525917.23 | 2249074.07 | 325917.23 | 1249074.07 |
| 1076 | 051°46'43.59" | 041°28'05.17" | 525924.70 | 2249060.51 | 325924.70 | 1249060.51 |
| 1077 | 051°46'45.33" | 041°28'04.50" | 525978.31 | 2249047.63 | 325978.31 | 1249047.63 |

|      |               |               |           |            |           |            |
|------|---------------|---------------|-----------|------------|-----------|------------|
| 1078 | 051°46'46.26" | 041°28'04.21" | 526007.15 | 2249042.21 | 326007.15 | 1249042.21 |
| 1079 | 051°46'47.16" | 041°28'03.67" | 526034.97 | 2249031.70 | 326034.97 | 1249031.70 |
| 1080 | 051°46'47.78" | 041°28'03.42" | 526053.97 | 2249026.95 | 326053.97 | 1249026.95 |
| 1081 | 051°46'48.27" | 041°28'03.05" | 526069.24 | 2249019.83 | 326069.24 | 1249019.83 |
| 1082 | 051°46'48.63" | 041°28'02.64" | 526080.44 | 2249012.03 | 326080.44 | 1249012.03 |
| 1083 | 051°46'48.90" | 041°28'02.18" | 526088.58 | 2249003.22 | 326088.58 | 1249003.22 |
| 1084 | 051°46'49.70" | 041°28'01.53" | 526113.35 | 2248990.68 | 326113.35 | 1248990.68 |
| 1085 | 051°46'50.26" | 041°28'01.33" | 526130.66 | 2248986.95 | 326130.66 | 1248986.95 |
| 1086 | 051°46'52.80" | 041°28'00.95" | 526209.38 | 2248979.76 | 326209.38 | 1248979.76 |
| 1087 | 051°46'57.15" | 041°28'02.09" | 526343.69 | 2249001.59 | 326343.69 | 1249001.59 |
| 1088 | 051°47'01.29" | 041°28'03.35" | 526471.72 | 2249025.69 | 326471.72 | 1249025.69 |
| 1089 | 051°47'04.45" | 041°28'04.41" | 526569.35 | 2249046.13 | 326569.35 | 1249046.13 |
| 1090 | 051°47'06.45" | 041°28'06.04" | 526631.18 | 2249077.39 | 326631.18 | 1249077.39 |
| 1091 | 051°47'08.90" | 041°28'10.67" | 526706.81 | 2249166.12 | 326706.81 | 1249166.12 |
| 1092 | 051°47'09.51" | 041°28'11.13" | 526725.67 | 2249175.02 | 326725.67 | 1249175.02 |
| 1093 | 051°47'12.01" | 041°28'14.21" | 526803.04 | 2249234.06 | 326803.04 | 1249234.06 |
| 1094 | 051°47'13.87" | 041°28'14.67" | 526860.33 | 2249242.79 | 326860.33 | 1249242.79 |
| 1095 | 051°47'17.86" | 041°28'18.32" | 526983.64 | 2249312.83 | 326983.64 | 1249312.83 |
| 1096 | 051°47'18.34" | 041°28'19.20" | 526998.49 | 2249329.60 | 326998.49 | 1249329.60 |
| 1097 | 051°47'18.69" | 041°28'21.49" | 527009.32 | 2249373.61 | 327009.32 | 1249373.61 |
| 1098 | 051°47'19.15" | 041°28'22.91" | 527023.64 | 2249400.86 | 327023.64 | 1249400.86 |
| 1099 | 051°47'19.85" | 041°28'24.04" | 527045.12 | 2249422.34 | 327045.12 | 1249422.34 |
| 1100 | 051°47'21.15" | 041°28'25.39" | 527085.29 | 2249448.36 | 327085.29 | 1249448.36 |
| 1101 | 051°47'22.68" | 041°28'26.48" | 527132.62 | 2249469.15 | 327132.62 | 1249469.15 |
| 1102 | 051°47'23.35" | 041°28'26.70" | 527153.23 | 2249473.52 | 327153.23 | 1249473.52 |
| 1103 | 051°47'25.20" | 041°28'26.05" | 527210.52 | 2249460.94 | 327210.52 | 1249460.94 |
| 1104 | 051°47'26.26" | 041°28'25.28" | 527243.18 | 2249446.27 | 327243.18 | 1249446.27 |
| 1105 | 051°47'27.64" | 041°28'23.38" | 527285.97 | 2249409.77 | 327285.97 | 1249409.77 |
| 1106 | 051°47'28.35" | 041°28'22.95" | 527307.98 | 2249401.56 | 327307.98 | 1249401.56 |
| 1107 | 051°47'29.89" | 041°28'23.46" | 527355.49 | 2249411.34 | 327355.49 | 1249411.34 |
| 1108 | 051°47'31.44" | 041°28'22.22" | 527403.34 | 2249387.58 | 327403.34 | 1249387.58 |
| 1109 | 051°47'32.72" | 041°28'20.49" | 527442.82 | 2249354.40 | 327442.82 | 1249354.40 |
| 1110 | 051°47'32.91" | 041°28'19.49" | 527448.93 | 2249335.19 | 327448.93 | 1249335.19 |
| 1111 | 051°47'33.53" | 041°28'18.17" | 527468.14 | 2249310.04 | 327468.14 | 1249310.04 |
| 1112 | 051°47'34.08" | 041°28'17.08" | 527484.91 | 2249289.08 | 327484.91 | 1249289.08 |
| 1113 | 051°47'34.02" | 041°28'16.40" | 527483.16 | 2249276.15 | 327483.16 | 1249276.15 |
| 1114 | 051°47'33.52" | 041°28'14.48" | 527467.79 | 2249239.30 | 327467.79 | 1249239.30 |
| 1115 | 051°47'33.34" | 041°28'12.90" | 527462.20 | 2249208.91 | 327462.20 | 1249208.91 |
| 1116 | 051°47'33.31" | 041°28'10.80" | 527461.33 | 2249168.74 | 327461.33 | 1249168.74 |
| 1117 | 051°47'33.76" | 041°28'09.72" | 527475.30 | 2249147.95 | 327475.30 | 1249147.95 |
| 1118 | 051°47'33.87" | 041°28'09.18" | 527478.62 | 2249137.65 | 327478.62 | 1249137.65 |
| 1119 | 051°47'33.19" | 041°28'08.03" | 527457.66 | 2249115.64 | 327457.66 | 1249115.64 |
| 1120 | 051°47'33.08" | 041°28'06.98" | 527454.17 | 2249095.56 | 327454.17 | 1249095.56 |
| 1121 | 051°47'33.57" | 041°28'04.27" | 527469.37 | 2249043.51 | 327469.37 | 1249043.51 |
| 1122 | 051°47'33.62" | 041°28'04.00" | 527470.96 | 2249038.51 | 327470.96 | 1249038.51 |
| 1123 | 051°47'34.35" | 041°28'01.02" | 527493.36 | 2248981.30 | 327493.36 | 1248981.30 |
| 1124 | 051°47'36.28" | 041°27'56.66" | 527552.95 | 2248897.76 | 327552.95 | 1248897.76 |
| 1125 | 051°47'38.65" | 041°27'54.53" | 527626.49 | 2248856.88 | 327626.49 | 1248856.88 |
| 1126 | 051°47'39.87" | 041°27'54.25" | 527664.15 | 2248851.52 | 327664.15 | 1248851.52 |
| 1127 | 051°47'41.22" | 041°27'55.31" | 527705.86 | 2248872.02 | 327705.86 | 1248872.02 |
| 1128 | 051°47'42.65" | 041°28'00.13" | 527749.84 | 2248964.26 | 327749.84 | 1248964.26 |
| 1129 | 051°47'43.88" | 041°28'02.05" | 527788.09 | 2249001.20 | 327788.09 | 1249001.20 |

|      |               |               |           |            |           |            |
|------|---------------|---------------|-----------|------------|-----------|------------|
| 1130 | 051°47'45.53" | 041°28'03.08" | 527838.86 | 2249020.87 | 327838.86 | 1249020.87 |
| 1131 | 051°47'48.17" | 041°28'03.05" | 527920.62 | 2249020.39 | 327920.62 | 1249020.39 |
| 1132 | 051°47'48.96" | 041°28'03.17" | 527945.05 | 2249022.66 | 327945.05 | 1249022.66 |
| 1133 | 051°47'50.21" | 041°28'04.07" | 527983.43 | 2249039.82 | 327983.43 | 1249039.82 |
| 1134 | 051°47'51.67" | 041°28'04.88" | 528028.60 | 2249055.31 | 328028.60 | 1249055.31 |
| 1135 | 051°47'52.96" | 041°28'04.24" | 528068.64 | 2249043.16 | 328068.64 | 1249043.16 |
| 1136 | 051°47'53.79" | 041°28'03.14" | 528094.14 | 2249022.06 | 328094.14 | 1249022.06 |
| 1137 | 051°47'54.28" | 041°28'01.72" | 528109.28 | 2248994.77 | 328109.28 | 1248994.77 |
| 1138 | 051°47'54.24" | 041°27'59.68" | 528108.21 | 2248955.80 | 328108.21 | 1248955.80 |
| 1139 | 051°47'53.53" | 041°27'55.99" | 528086.16 | 2248885.01 | 328086.16 | 1248885.01 |
| 1140 | 051°47'52.57" | 041°27'51.98" | 528056.66 | 2248808.20 | 328056.66 | 1248808.20 |
| 1141 | 051°47'53.24" | 041°27'47.75" | 528077.19 | 2248727.19 | 328077.19 | 1248727.19 |
| 1142 | 051°47'53.50" | 041°27'47.37" | 528085.39 | 2248719.88 | 328085.39 | 1248719.88 |
| 1143 | 051°47'53.93" | 041°27'46.60" | 528098.77 | 2248705.16 | 328098.77 | 1248705.16 |
| 1144 | 051°47'54.22" | 041°27'46.31" | 528107.49 | 2248699.54 | 328107.49 | 1248699.54 |
| 1145 | 051°47'54.47" | 041°27'46.06" | 528115.25 | 2248694.70 | 328115.25 | 1248694.70 |
| 1146 | 051°47'54.76" | 041°27'45.93" | 528124.17 | 2248692.38 | 328124.17 | 1248692.38 |
| 1147 | 051°47'55.50" | 041°27'45.68" | 528147.04 | 2248687.53 | 328147.04 | 1248687.53 |
| 1148 | 051°47'56.07" | 041°27'45.51" | 528164.93 | 2248684.24 | 328164.93 | 1248684.24 |
| 1149 | 051°47'56.33" | 041°27'45.28" | 528172.73 | 2248679.83 | 328172.73 | 1248679.83 |
| 1150 | 051°47'56.47" | 041°27'44.96" | 528177.15 | 2248673.73 | 328177.15 | 1248673.73 |
| 1151 | 051°47'56.59" | 041°27'44.62" | 528180.88 | 2248667.29 | 328180.88 | 1248667.29 |
| 1152 | 051°47'56.62" | 041°27'44.13" | 528181.90 | 2248657.80 | 328181.90 | 1248657.80 |
| 1153 | 051°47'56.62" | 041°27'43.62" | 528181.90 | 2248648.10 | 328181.90 | 1248648.10 |
| 1154 | 051°47'56.62" | 041°27'43.44" | 528181.90 | 2248644.58 | 328181.90 | 1248644.58 |
| 1155 | 051°47'56.72" | 041°27'42.77" | 528184.95 | 2248631.70 | 328184.95 | 1248631.70 |
| 1156 | 051°47'56.88" | 041°27'42.40" | 528189.70 | 2248624.58 | 328189.70 | 1248624.58 |
| 1157 | 051°47'57.29" | 041°27'42.25" | 528202.59 | 2248621.86 | 328202.59 | 1248621.86 |
| 1158 | 051°47'57.80" | 041°27'42.27" | 528218.20 | 2248622.20 | 328218.20 | 1248622.20 |
| 1159 | 051°47'58.23" | 041°27'42.52" | 528231.43 | 2248626.95 | 328231.43 | 1248626.95 |
| 1160 | 051°48'00.95" | 041°27'42.87" | 528315.58 | 2248633.73 | 328315.58 | 1248633.73 |
| 1161 | 051°48'03.12" | 041°27'42.89" | 528382.76 | 2248634.07 | 328382.76 | 1248634.07 |
| 1162 | 051°48'06.50" | 041°27'42.87" | 528487.27 | 2248633.73 | 328487.27 | 1248633.73 |
| 1163 | 051°48'08.41" | 041°27'42.73" | 528546.31 | 2248631.02 | 328546.31 | 1248631.02 |
| 1164 | 051°48'10.28" | 041°27'42.78" | 528603.99 | 2248632.03 | 328603.99 | 1248632.03 |
| 1165 | 051°48'11.94" | 041°27'43.06" | 528655.23 | 2248637.46 | 328655.23 | 1248637.46 |
| 1166 | 051°48'13.20" | 041°27'43.38" | 528694.25 | 2248643.56 | 328694.25 | 1248643.56 |
| 1167 | 051°48'14.33" | 041°27'44.01" | 528729.19 | 2248655.76 | 328729.19 | 1248655.76 |
| 1168 | 051°48'15.85" | 041°27'44.72" | 528776.02 | 2248669.32 | 328776.02 | 1248669.32 |
| 1169 | 051°48'17.27" | 041°27'45.00" | 528820.13 | 2248674.75 | 328820.13 | 1248674.75 |
| 1170 | 051°48'19.07" | 041°27'45.18" | 528875.70 | 2248678.14 | 328875.70 | 1248678.14 |
| 1171 | 051°48'17.95" | 041°28'05.65" | 528840.79 | 2249070.32 | 328840.79 | 1249070.32 |
| 1172 | 051°48'16.89" | 041°28'24.23" | 528807.98 | 2249426.23 | 328807.98 | 1249426.23 |
| 1173 | 051°48'16.81" | 041°28'25.51" | 528805.72 | 2249450.77 | 328805.72 | 1249450.77 |
| 1174 | 051°48'15.51" | 041°28'48.46" | 528765.27 | 2249890.63 | 328765.27 | 1249890.63 |
| 1175 | 051°48'14.98" | 041°28'56.36" | 528749.14 | 2250041.85 | 328749.14 | 1250041.85 |
| 1176 | 051°48'12.89" | 041°28'57.74" | 528684.43 | 2250068.46 | 328684.43 | 1250068.46 |
| 1177 | 051°48'06.61" | 041°29'01.80" | 528490.21 | 2250146.21 | 328490.21 | 1250146.21 |
| 1178 | 051°48'02.94" | 041°29'04.27" | 528376.91 | 2250193.44 | 328376.91 | 1250193.44 |
| 1179 | 051°47'59.22" | 041°29'06.71" | 528261.82 | 2250240.32 | 328261.82 | 1250240.32 |
| 1180 | 051°47'58.77" | 041°29'07.15" | 528247.93 | 2250248.68 | 328247.93 | 1250248.68 |
| 1181 | 051°47'57.83" | 041°29'08.49" | 528218.97 | 2250274.27 | 328218.97 | 1250274.27 |

|      |               |               |           |            |           |            |
|------|---------------|---------------|-----------|------------|-----------|------------|
| 1182 | 051°47'57.17" | 041°29'09.87" | 528198.48 | 2250300.72 | 328198.48 | 1250300.72 |
| 1183 | 051°47'56.98" | 041°29'10.48" | 528192.59 | 2250312.50 | 328192.59 | 1250312.50 |
| 1184 | 051°47'56.76" | 041°29'11.64" | 528185.83 | 2250334.68 | 328185.83 | 1250334.68 |
| 1185 | 051°47'56.28" | 041°29'15.85" | 528171.07 | 2250415.44 | 328171.07 | 1250415.44 |
| 1186 | 051°47'55.85" | 041°29'19.67" | 528157.76 | 2250488.63 | 328157.76 | 1250488.63 |
| 1187 | 051°47'55.62" | 041°29'22.51" | 528150.75 | 2250542.94 | 328150.75 | 1250542.94 |
| 1188 | 051°47'55.34" | 041°29'26.42" | 528142.03 | 2250618.00 | 328142.03 | 1250618.00 |
| 1189 | 051°47'55.20" | 041°29'29.45" | 528137.74 | 2250675.94 | 328137.74 | 1250675.94 |
| 1190 | 051°47'55.17" | 041°29'30.97" | 528136.84 | 2250705.07 | 328136.84 | 1250705.07 |
| 1191 | 051°47'55.20" | 041°29'34.09" | 528137.61 | 2250764.97 | 328137.61 | 1250764.97 |
| 1192 | 051°47'55.21" | 041°29'35.94" | 528138.07 | 2250800.41 | 328138.07 | 1250800.41 |
| 1193 | 051°47'55.48" | 041°29'41.09" | 528146.40 | 2250898.99 | 328146.40 | 1250898.99 |
| 1194 | 051°47'55.84" | 041°29'47.76" | 528157.68 | 2251026.80 | 328157.68 | 1251026.80 |
| 1195 | 051°47'56.02" | 041°29'50.55" | 528163.22 | 2251080.35 | 328163.22 | 1251080.35 |
| 1196 | 051°47'56.45" | 041°29'55.40" | 528176.42 | 2251173.29 | 328176.42 | 1251173.29 |
| 1197 | 051°47'56.73" | 041°29'58.75" | 528185.24 | 2251237.47 | 328185.24 | 1251237.47 |
| 1198 | 051°47'57.34" | 041°30'07.48" | 528204.01 | 2251404.66 | 328204.01 | 1251404.66 |
| 1199 | 051°47'58.61" | 041°30'24.22" | 528243.19 | 2251725.51 | 328243.19 | 1251725.51 |
| 1200 | 051°47'58.71" | 041°30'25.11" | 528246.30 | 2251742.66 | 328246.30 | 1251742.66 |
| 1201 | 051°47'58.17" | 041°30'25.10" | 528229.70 | 2251742.35 | 328229.70 | 1251742.35 |
| 1202 | 051°47'57.12" | 041°30'25.30" | 528197.31 | 2251746.31 | 328197.31 | 1251746.31 |
| 1203 | 051°47'48.80" | 041°30'28.42" | 527940.29 | 2251806.20 | 327940.29 | 1251806.20 |
| 1204 | 051°47'42.31" | 041°30'30.89" | 527739.45 | 2251853.55 | 327739.45 | 1251853.55 |
| 1205 | 051°47'37.90" | 041°30'32.67" | 527603.29 | 2251887.71 | 327603.29 | 1251887.71 |
| 1206 | 051°47'29.35" | 041°30'36.22" | 527339.23 | 2251955.72 | 327339.23 | 1251955.72 |
| 1207 | 051°47'19.75" | 041°30'39.03" | 527042.52 | 2252009.73 | 327042.52 | 1252009.73 |
| 1208 | 051°47'15.84" | 041°30'39.70" | 526921.60 | 2252022.70 | 326921.60 | 1252022.70 |
| 1209 | 051°47'10.56" | 041°30'40.85" | 526758.34 | 2252044.71 | 326758.34 | 1252044.71 |
| 1210 | 051°47'07.57" | 041°30'41.43" | 526666.01 | 2252055.90 | 326666.01 | 1252055.90 |
| 1211 | 051°47'03.42" | 041°30'42.24" | 526537.74 | 2252071.41 | 326537.74 | 1252071.41 |
| 1212 | 051°47'03.33" | 041°30'42.25" | 526534.97 | 2252071.74 | 326534.97 | 1252071.74 |
| 1213 | 051°46'56.65" | 041°30'43.21" | 526328.60 | 2252090.15 | 326328.60 | 1252090.15 |
| 1214 | 051°46'53.44" | 041°30'43.91" | 526229.29 | 2252103.60 | 326229.29 | 1252103.60 |
| 1215 | 051°46'48.09" | 041°30'45.31" | 526064.06 | 2252130.57 | 326064.06 | 1252130.57 |
| 1216 | 051°46'40.45" | 041°30'46.41" | 525827.98 | 2252151.67 | 325827.98 | 1252151.67 |
| 1217 | 051°46'35.83" | 041°30'47.10" | 525685.15 | 2252164.97 | 325685.15 | 1252164.97 |
| 1218 | 051°46'35.80" | 041°30'47.43" | 525684.14 | 2252171.40 | 325684.14 | 1252171.40 |
| 1219 | 051°46'35.07" | 041°30'54.92" | 525661.50 | 2252314.94 | 325661.50 | 1252314.94 |
| 1220 | 051°46'18.82" | 041°31'40.19" | 525159.91 | 2253183.08 | 325159.91 | 1253183.08 |
| 1221 | 051°46'19.74" | 041°32'47.94" | 525189.36 | 2254482.25 | 325189.36 | 1254482.25 |
| 1222 | 051°46'13.74" | 041°32'47.49" | 525003.83 | 2254473.71 | 325003.83 | 1254473.71 |
| 1223 | 051°46'13.41" | 041°33'01.40" | 524993.89 | 2254740.45 | 324993.89 | 1254740.45 |
| 1224 | 051°46'12.97" | 041°33'05.70" | 524980.43 | 2254822.88 | 324980.43 | 1254822.88 |
| 1225 | 051°46'12.63" | 041°33'09.68" | 524970.00 | 2254899.30 | 324970.00 | 1254899.30 |
| 1226 | 051°46'11.30" | 041°33'25.30" | 524929.15 | 2255198.75 | 324929.15 | 1255198.75 |
| 1227 | 051°46'10.73" | 041°33'32.07" | 524911.44 | 2255328.60 | 324911.44 | 1255328.60 |
| 1228 | 051°46'10.34" | 041°33'38.60" | 524899.72 | 2255453.84 | 324899.72 | 1255453.84 |
| 1229 | 051°46'09.28" | 041°34'13.74" | 524867.51 | 2256127.60 | 324867.51 | 1256127.60 |
| 1230 | 051°46'08.87" | 041°34'27.09" | 524855.26 | 2256383.74 | 324855.26 | 1256383.74 |
| 1231 | 051°46'08.69" | 041°34'52.03" | 524850.38 | 2256861.97 | 324850.38 | 1256861.97 |
| 1232 | 051°46'08.60" | 041°35'04.55" | 524847.86 | 2257102.03 | 324847.86 | 1257102.03 |
| 1233 | 051°46'08.56" | 041°35'09.51" | 524846.86 | 2257197.12 | 324846.86 | 1257197.12 |

|      |               |               |           |            |           |            |
|------|---------------|---------------|-----------|------------|-----------|------------|
| 1234 | 051°46'03.93" | 041°35'27.97" | 524704.17 | 2257551.32 | 324704.17 | 1257551.32 |
| 1235 | 051°46'01.57" | 041°35'37.97" | 524631.41 | 2257743.19 | 324631.41 | 1257743.19 |
| 1236 | 051°45'58.77" | 041°35'47.11" | 524545.25 | 2257918.58 | 324545.25 | 1257918.58 |
| 1237 | 051°45'58.23" | 041°35'49.39" | 524528.74 | 2257962.27 | 324528.74 | 1257962.27 |
| 1238 | 051°45'56.42" | 041°35'55.82" | 524472.83 | 2258085.64 | 324472.83 | 1258085.64 |
| 1239 | 051°45'55.48" | 041°35'59.43" | 524444.10 | 2258155.07 | 324444.10 | 1258155.07 |
| 1240 | 051°45'55.28" | 041°35'59.55" | 524437.69 | 2258157.24 | 324437.69 | 1258157.24 |
| 1241 | 051°45'55.10" | 041°35'59.58" | 524432.36 | 2258157.78 | 324432.36 | 1258157.78 |
| 1242 | 051°45'54.71" | 041°35'59.64" | 524420.04 | 2258158.95 | 324420.04 | 1258158.95 |
| 1243 | 051°45'54.61" | 041°35'59.62" | 524417.18 | 2258158.70 | 324417.18 | 1258158.70 |
| 1244 | 051°45'48.72" | 041°35'58.89" | 524235.00 | 2258145.01 | 324235.00 | 1258145.01 |
| 1245 | 051°45'44.29" | 041°35'56.64" | 524098.00 | 2258102.01 | 324098.00 | 1258102.01 |
| 1246 | 051°45'34.68" | 041°35'55.73" | 523801.00 | 2258085.01 | 323801.00 | 1258085.01 |
| 1247 | 051°45'33.92" | 041°36'15.70" | 523778.01 | 2258468.01 | 323778.01 | 1258468.01 |
| 1248 | 051°45'28.69" | 041°36'29.45" | 523617.00 | 2258732.01 | 323617.00 | 1258732.01 |
| 1249 | 051°45'27.48" | 041°36'40.29" | 523580.00 | 2258940.01 | 323580.00 | 1258940.01 |
| 1250 | 051°45'22.26" | 041°36'45.19" | 523418.84 | 2259034.27 | 323418.84 | 1259034.27 |
| 1251 | 051°45'11.39" | 041°37'07.52" | 523083.57 | 2259463.22 | 323083.57 | 1259463.22 |
| 1252 | 051°44'50.72" | 041°37'19.89" | 522445.01 | 2259701.74 | 322445.01 | 1259701.74 |
| 1253 | 051°44'43.28" | 041°37'24.23" | 522215.35 | 2259785.42 | 322215.35 | 1259785.42 |
| 1254 | 051°44'11.38" | 041°37'43.09" | 521230.19 | 2260149.21 | 321230.19 | 1260149.21 |
| 1255 | 051°44'11.17" | 041°37'43.22" | 521223.60 | 2260151.69 | 321223.60 | 1260151.69 |
| 1256 | 051°44'11.29" | 041°37'55.04" | 521227.87 | 2260378.64 | 321227.87 | 1260378.64 |
| 1257 | 051°44'09.48" | 041°37'57.04" | 521171.94 | 2260417.05 | 321171.94 | 1260417.05 |
| 1258 | 051°43'58.61" | 041°38'09.01" | 520836.44 | 2260647.42 | 320836.44 | 1260647.42 |
| 1259 | 051°43'58.65" | 041°38'09.67" | 520837.66 | 2260660.13 | 320837.66 | 1260660.13 |
| 1260 | 051°43'59.77" | 041°38'21.72" | 520872.95 | 2260891.33 | 320872.95 | 1260891.33 |
| 1261 | 051°44'00.92" | 041°38'33.70" | 520908.92 | 2261121.18 | 320908.92 | 1261121.18 |
| 1262 | 051°44'02.16" | 041°38'44.19" | 520947.72 | 2261322.32 | 320947.72 | 1261322.32 |
| 1263 | 051°44'03.63" | 041°38'59.03" | 520993.90 | 2261607.08 | 320993.90 | 1261607.08 |
| 1264 | 051°44'05.30" | 041°39'15.46" | 521046.07 | 2261922.26 | 321046.07 | 1261922.26 |
| 1265 | 051°44'05.69" | 041°39'17.15" | 521058.18 | 2261954.66 | 321058.18 | 1261954.66 |
| 1266 | 051°44'05.75" | 041°39'24.99" | 521060.59 | 2262105.06 | 321060.59 | 1262105.06 |
| 1267 | 051°44'04.76" | 041°39'33.37" | 521030.31 | 2262265.82 | 321030.31 | 1262265.82 |
| 1268 | 051°44'04.99" | 041°39'38.26" | 521037.44 | 2262359.69 | 321037.44 | 1262359.69 |
| 1269 | 051°44'03.68" | 041°39'45.78" | 520997.44 | 2262504.03 | 320997.44 | 1262504.03 |
| 1270 | 051°44'03.63" | 041°39'53.20" | 520996.23 | 2262646.52 | 320996.23 | 1262646.52 |
| 1271 | 051°44'09.52" | 041°39'54.23" | 521178.42 | 2262665.91 | 321178.42 | 1262665.91 |
| 1272 | 051°44'13.65" | 041°39'54.37" | 521305.90 | 2262668.12 | 321305.90 | 1262668.12 |
| 1273 | 051°44'14.95" | 041°39'57.21" | 521346.22 | 2262722.57 | 321346.22 | 1262722.57 |
| 1274 | 051°44'18.32" | 041°39'55.75" | 521450.47 | 2262694.37 | 321450.47 | 1262694.37 |
| 1275 | 051°44'21.46" | 041°39'53.64" | 521547.44 | 2262653.53 | 321547.44 | 1262653.53 |
| 1276 | 051°44'22.27" | 041°39'57.49" | 521572.60 | 2262727.37 | 321572.60 | 1262727.37 |
| 1277 | 051°44'22.41" | 041°39'58.80" | 521577.01 | 2262752.46 | 321577.01 | 1262752.46 |
| 1278 | 051°44'22.38" | 041°40'00.09" | 521575.99 | 2262777.20 | 321575.99 | 1262777.20 |
| 1279 | 051°44'22.36" | 041°40'03.32" | 521575.65 | 2262839.24 | 321575.65 | 1262839.24 |
| 1280 | 051°44'22.46" | 041°40'06.22" | 521578.70 | 2262894.84 | 321578.70 | 1262894.84 |
| 1281 | 051°44'22.52" | 041°40'08.74" | 521580.68 | 2262943.19 | 321580.68 | 1262943.19 |
| 1282 | 051°44'22.80" | 041°40'11.21" | 521589.51 | 2262990.62 | 321589.51 | 1262990.62 |
| 1283 | 051°44'22.37" | 041°40'23.19" | 521576.88 | 2263220.52 | 321576.88 | 1263220.52 |
| 1284 | 051°44'24.91" | 041°40'41.83" | 521656.38 | 2263577.99 | 321656.38 | 1263577.99 |
| 1285 | 051°44'25.76" | 041°40'48.79" | 521682.80 | 2263711.37 | 321682.80 | 1263711.37 |

|      |               |               |           |            |           |            |
|------|---------------|---------------|-----------|------------|-----------|------------|
| 1286 | 051°44'24.18" | 041°40'49.39" | 521634.19 | 2263723.06 | 321634.19 | 1263723.06 |
| 1287 | 051°44'24.18" | 041°40'49.79" | 521634.10 | 2263730.83 | 321634.10 | 1263730.83 |
| 1288 | 051°43'57.63" | 041°40'59.27" | 520814.16 | 2263914.92 | 320814.16 | 1263914.92 |
| 1289 | 051°43'57.25" | 041°40'59.39" | 520802.49 | 2263917.31 | 320802.49 | 1263917.31 |
| 1290 | 051°43'57.65" | 041°41'02.52" | 520814.91 | 2263977.18 | 320814.91 | 1263977.18 |
| 1291 | 051°43'58.50" | 041°41'09.19" | 520841.48 | 2264105.29 | 320841.48 | 1264105.29 |
| 1292 | 051°44'00.24" | 041°41'22.90" | 520895.99 | 2264368.10 | 320895.99 | 1264368.10 |
| 1293 | 051°44'04.46" | 041°41'38.95" | 521027.38 | 2264675.74 | 321027.38 | 1264675.74 |
| 1294 | 051°44'04.59" | 041°41'39.43" | 521031.31 | 2264684.94 | 321031.31 | 1264684.94 |
| 1295 | 051°44'06.43" | 041°41'46.44" | 521088.74 | 2264819.41 | 321088.74 | 1264819.41 |
| 1296 | 051°44'08.90" | 041°41'55.81" | 521165.39 | 2264998.87 | 321165.39 | 1264998.87 |
| 1297 | 051°44'13.57" | 041°42'15.44" | 521310.97 | 2265375.24 | 321310.97 | 1265375.24 |
| 1298 | 051°44'13.15" | 041°42'17.26" | 521298.17 | 2265410.10 | 321298.17 | 1265410.10 |
| 1299 | 051°44'11.28" | 041°42'25.38" | 521240.86 | 2265566.17 | 321240.86 | 1265566.17 |
| 1300 | 051°44'11.02" | 041°42'25.91" | 521232.91 | 2265576.25 | 321232.91 | 1265576.25 |
| 1301 | 051°44'10.32" | 041°42'28.04" | 521211.24 | 2265617.18 | 321211.24 | 1265617.18 |
| 1302 | 051°44'09.18" | 041°42'30.98" | 521176.30 | 2265673.69 | 321176.30 | 1265673.69 |
| 1303 | 051°44'08.01" | 041°42'34.47" | 521140.10 | 2265740.86 | 321140.10 | 1265740.86 |
| 1304 | 051°44'07.82" | 041°42'35.54" | 521134.33 | 2265761.33 | 321134.33 | 1265761.33 |
| 1305 | 051°44'07.69" | 041°42'36.89" | 521130.48 | 2265787.27 | 321130.48 | 1265787.27 |
| 1306 | 051°44'07.73" | 041°42'37.92" | 521131.75 | 2265806.99 | 321131.75 | 1265806.99 |
| 1307 | 051°44'07.84" | 041°42'38.76" | 521135.10 | 2265823.18 | 321135.10 | 1265823.18 |
| 1308 | 051°44'08.04" | 041°42'39.59" | 521141.34 | 2265839.06 | 321141.34 | 1265839.06 |
| 1309 | 051°44'08.21" | 041°42'40.68" | 521146.77 | 2265859.93 | 321146.77 | 1265859.93 |
| 1310 | 051°44'08.40" | 041°42'42.66" | 521152.64 | 2265897.93 | 321152.64 | 1265897.93 |
| 1311 | 051°44'08.46" | 041°42'44.22" | 521154.77 | 2265927.96 | 321154.77 | 1265927.96 |
| 1312 | 051°44'08.57" | 041°42'45.95" | 521158.32 | 2265961.06 | 321158.32 | 1265961.06 |
| 1313 | 051°44'08.34" | 041°42'47.87" | 521151.21 | 2265997.99 | 321151.21 | 1265997.99 |
| 1314 | 051°44'07.07" | 041°42'51.58" | 521112.24 | 2266069.31 | 321112.24 | 1266069.31 |
| 1315 | 051°44'06.95" | 041°42'51.90" | 521108.43 | 2266075.47 | 321108.43 | 1266075.47 |
| 1316 | 051°44'06.61" | 041°42'52.62" | 521098.04 | 2266089.37 | 321098.04 | 1266089.37 |
| 1317 | 051°44'06.30" | 041°42'54.91" | 521088.70 | 2266133.31 | 321088.70 | 1266133.31 |
| 1318 | 051°44'07.66" | 041°43'04.81" | 521131.32 | 2266323.08 | 321131.32 | 1266323.08 |
| 1319 | 051°44'08.83" | 041°43'08.13" | 521167.54 | 2266386.64 | 321167.54 | 1266386.64 |
| 1320 | 051°44'09.93" | 041°43'16.67" | 521202.18 | 2266550.54 | 321202.18 | 1266550.54 |
| 1321 | 051°44'09.97" | 041°43'16.99" | 521203.27 | 2266556.66 | 321203.27 | 1266556.66 |
| 1322 | 051°44'09.43" | 041°43'22.19" | 521186.98 | 2266656.40 | 321186.98 | 1266656.40 |
| 1323 | 051°44'09.08" | 041°43'22.60" | 521176.38 | 2266664.32 | 321176.38 | 1266664.32 |
| 1324 | 051°44'05.09" | 041°43'23.35" | 521052.85 | 2266679.08 | 321052.85 | 1266679.08 |
| 1325 | 051°44'04.97" | 041°43'23.28" | 521049.39 | 2266677.84 | 321049.39 | 1266677.84 |
| 1326 | 051°43'57.98" | 041°43'24.48" | 520833.24 | 2266701.51 | 320833.24 | 1266701.51 |
| 1327 | 051°43'51.57" | 041°43'25.51" | 520635.35 | 2266721.99 | 320635.35 | 1266721.99 |
| 1328 | 051°43'36.66" | 041°43'28.49" | 520174.65 | 2266780.63 | 320174.65 | 1266780.63 |
| 1329 | 051°43'29.42" | 041°43'29.94" | 519950.94 | 2266809.23 | 319950.94 | 1266809.23 |
| 1330 | 051°43'11.72" | 041°43'37.22" | 519404.34 | 2266950.77 | 319404.34 | 1266950.77 |
| 1331 | 051°43'10.78" | 041°43'37.63" | 519375.44 | 2266958.76 | 319375.44 | 1266958.76 |
| 1332 | 051°43'07.59" | 041°43'38.94" | 519276.87 | 2266984.19 | 319276.87 | 1266984.19 |
| 1333 | 051°43'03.69" | 041°43'40.53" | 519156.51 | 2267015.23 | 319156.51 | 1267015.23 |
| 1334 | 051°42'47.15" | 041°43'47.31" | 518645.72 | 2267146.95 | 318645.72 | 1267146.95 |
| 1335 | 051°42'32.05" | 041°43'53.68" | 518179.53 | 2267270.98 | 318179.53 | 1267270.98 |
| 1336 | 051°42'31.95" | 041°43'53.75" | 518176.45 | 2267272.22 | 318176.45 | 1267272.22 |
| 1337 | 051°42'30.17" | 041°43'54.89" | 518121.46 | 2267294.33 | 318121.46 | 1267294.33 |

|      |               |               |           |            |           |            |
|------|---------------|---------------|-----------|------------|-----------|------------|
| 1338 | 051°42'20.78" | 041°44'00.91" | 517831.54 | 2267410.89 | 317831.54 | 1267410.89 |
| 1339 | 051°42'21.53" | 041°44'04.69" | 517855.14 | 2267483.46 | 317855.14 | 1267483.46 |
| 1340 | 051°42'25.71" | 041°44'25.61" | 517985.65 | 2267884.75 | 317985.65 | 1267884.75 |
| 1341 | 051°42'30.14" | 041°44'47.79" | 518124.01 | 2268310.17 | 318124.01 | 1268310.17 |
| 1342 | 051°42'33.01" | 041°45'00.95" | 518213.75 | 2268562.38 | 318213.75 | 1268562.38 |
| 1343 | 051°42'35.90" | 041°45'14.04" | 518303.84 | 2268813.47 | 318303.84 | 1268813.47 |
| 1344 | 051°42'37.48" | 041°45'21.23" | 518353.29 | 2268951.30 | 318353.29 | 1268951.30 |
| 1345 | 051°42'37.53" | 041°45'21.44" | 518354.72 | 2268955.29 | 318354.72 | 1268955.29 |
| 1346 | 051°42'38.62" | 041°45'23.71" | 518388.68 | 2268998.79 | 318388.68 | 1268998.79 |
| 1347 | 051°42'39.76" | 041°45'25.47" | 518423.98 | 2269032.53 | 318423.98 | 1269032.53 |
| 1348 | 051°42'41.59" | 041°45'26.69" | 518480.60 | 2269055.64 | 318480.60 | 1269055.64 |
| 1349 | 051°42'43.47" | 041°45'27.38" | 518538.85 | 2269068.67 | 318538.85 | 1269068.67 |
| 1350 | 051°42'45.31" | 041°45'27.59" | 518595.72 | 2269072.53 | 318595.72 | 1269072.53 |
| 1351 | 051°42'46.25" | 041°45'27.17" | 518624.63 | 2269064.26 | 318624.63 | 1269064.26 |
| 1352 | 051°42'46.94" | 041°45'26.76" | 518646.09 | 2269056.30 | 318646.09 | 1269056.30 |
| 1353 | 051°42'47.77" | 041°45'26.45" | 518671.62 | 2269050.41 | 318671.62 | 1269050.41 |
| 1354 | 051°42'48.31" | 041°45'26.73" | 518688.31 | 2269055.73 | 318688.31 | 1269055.73 |
| 1355 | 051°42'49.00" | 041°45'27.63" | 518709.83 | 2269072.84 | 318709.83 | 1269072.84 |
| 1356 | 051°42'52.23" | 041°45'45.05" | 518810.76 | 2269406.88 | 318810.76 | 1269406.88 |
| 1357 | 051°42'56.18" | 041°46'07.04" | 518934.62 | 2269828.68 | 318934.62 | 1269828.68 |
| 1358 | 051°42'56.22" | 041°46'07.26" | 518935.83 | 2269832.80 | 318935.83 | 1269832.80 |
| 1359 | 051°42'56.70" | 041°46'09.93" | 518950.85 | 2269883.94 | 318950.85 | 1269883.94 |
| 1360 | 051°42'58.74" | 041°46'20.53" | 519014.65 | 2270087.36 | 319014.65 | 1270087.36 |
| 1361 | 051°43'01.28" | 041°46'34.38" | 519094.18 | 2270352.87 | 319094.18 | 1270352.87 |
| 1362 | 051°43'04.45" | 041°46'52.33" | 519193.61 | 2270697.12 | 319193.61 | 1270697.12 |
| 1363 | 051°43'05.56" | 041°46'58.61" | 519228.37 | 2270817.45 | 319228.37 | 1270817.45 |
| 1364 | 051°43'05.77" | 041°47'01.13" | 519235.22 | 2270865.88 | 319235.22 | 1270865.88 |
| 1365 | 051°43'05.31" | 041°47'05.22" | 519221.20 | 2270944.46 | 319221.20 | 1270944.46 |
| 1366 | 051°43'04.79" | 041°47'06.53" | 519205.16 | 2270969.68 | 319205.16 | 1270969.68 |
| 1367 | 051°43'04.37" | 041°47'08.27" | 519192.29 | 2271003.00 | 319192.29 | 1271003.00 |
| 1368 | 051°43'03.86" | 041°47'09.36" | 519176.77 | 2271023.98 | 319176.77 | 1271023.98 |
| 1369 | 051°43'03.18" | 041°47'09.54" | 519155.61 | 2271027.51 | 319155.61 | 1271027.51 |
| 1370 | 051°43'01.92" | 041°47'09.20" | 519116.65 | 2271021.16 | 319116.65 | 1271021.16 |
| 1371 | 051°42'59.51" | 041°47'08.77" | 519042.24 | 2271013.23 | 319042.24 | 1271013.23 |
| 1372 | 051°42'58.76" | 041°47'08.69" | 519018.97 | 2271011.82 | 319018.97 | 1271011.82 |
| 1373 | 051°42'57.92" | 041°47'10.31" | 518993.05 | 2271043.02 | 318993.05 | 1271043.02 |
| 1374 | 051°42'57.76" | 041°47'12.55" | 518988.46 | 2271086.05 | 318988.46 | 1271086.05 |
| 1375 | 051°42'58.21" | 041°47'13.86" | 519002.39 | 2271111.08 | 319002.39 | 1271111.08 |
| 1376 | 051°42'58.19" | 041°47'15.54" | 519002.04 | 2271143.35 | 319002.04 | 1271143.35 |
| 1377 | 051°42'57.71" | 041°47'17.28" | 518987.41 | 2271176.85 | 318987.41 | 1271176.85 |
| 1378 | 051°42'57.39" | 041°47'19.89" | 518977.71 | 2271227.10 | 318977.71 | 1271227.10 |
| 1379 | 051°42'57.46" | 041°47'21.36" | 518979.82 | 2271255.31 | 318979.82 | 1271255.31 |
| 1380 | 051°42'57.58" | 041°47'23.28" | 518983.67 | 2271292.04 | 318983.67 | 1271292.04 |
| 1381 | 051°42'57.13" | 041°47'24.14" | 518969.92 | 2271308.62 | 318969.92 | 1271308.62 |
| 1382 | 051°42'55.85" | 041°47'26.70" | 518930.42 | 2271357.98 | 318930.42 | 1271357.98 |
| 1383 | 051°42'54.22" | 041°47'28.14" | 518880.35 | 2271385.84 | 318880.35 | 1271385.84 |
| 1384 | 051°42'53.45" | 041°47'28.38" | 518856.37 | 2271390.43 | 318856.37 | 1271390.43 |
| 1385 | 051°42'52.61" | 041°47'27.97" | 518830.50 | 2271382.75 | 318830.50 | 1271382.75 |
| 1386 | 051°42'50.70" | 041°47'25.86" | 518771.27 | 2271342.47 | 318771.27 | 1271342.47 |
| 1387 | 051°42'49.15" | 041°47'24.45" | 518723.31 | 2271315.67 | 318723.31 | 1271315.67 |
| 1388 | 051°42'47.98" | 041°47'23.18" | 518686.99 | 2271291.34 | 318686.99 | 1271291.34 |
| 1389 | 051°42'46.69" | 041°47'22.64" | 518647.14 | 2271281.11 | 318647.14 | 1271281.11 |

|      |               |               |           |            |           |            |
|------|---------------|---------------|-----------|------------|-----------|------------|
| 1390 | 051°42'45.56" | 041°47'22.89" | 518612.23 | 2271286.05 | 318612.23 | 1271286.05 |
| 1391 | 051°42'42.68" | 041°47'26.50" | 518523.37 | 2271355.87 | 318523.37 | 1271355.87 |
| 1392 | 051°42'40.63" | 041°47'29.04" | 518460.44 | 2271404.88 | 318460.44 | 1271404.88 |
| 1393 | 051°42'39.10" | 041°47'29.20" | 518413.18 | 2271408.06 | 318413.18 | 1271408.06 |
| 1394 | 051°42'37.33" | 041°47'28.05" | 518358.32 | 2271386.27 | 318358.32 | 1271386.27 |
| 1395 | 051°42'35.30" | 041°47'27.65" | 518295.40 | 2271378.79 | 318295.40 | 1271378.79 |
| 1396 | 051°42'34.03" | 041°47'27.56" | 518256.29 | 2271377.38 | 318256.29 | 1271377.38 |
| 1397 | 051°42'33.29" | 041°47'26.20" | 518233.37 | 2271351.28 | 318233.37 | 1271351.28 |
| 1398 | 051°42'32.32" | 041°47'25.73" | 518203.40 | 2271342.47 | 318203.40 | 1271342.47 |
| 1399 | 051°42'31.53" | 041°47'26.21" | 518178.83 | 2271351.72 | 318178.83 | 1271351.72 |
| 1400 | 051°42'29.60" | 041°47'31.24" | 518119.59 | 2271448.51 | 318119.59 | 1271448.51 |
| 1401 | 051°42'29.80" | 041°47'34.23" | 518126.11 | 2271505.99 | 318126.11 | 1271505.99 |
| 1402 | 051°42'29.85" | 041°47'34.60" | 518127.60 | 2271513.04 | 318127.60 | 1271513.04 |
| 1403 | 051°42'34.01" | 041°48'13.02" | 518259.48 | 2272250.18 | 318259.48 | 1272250.18 |
| 1404 | 051°42'36.82" | 041°48'41.69" | 518348.81 | 2272800.22 | 318348.81 | 1272800.22 |
| 1405 | 051°42'41.37" | 041°48'44.01" | 518489.48 | 2272844.18 | 318489.48 | 1272844.18 |
| 1406 | 051°42'44.09" | 041°48'45.47" | 518573.67 | 2272871.81 | 318573.67 | 1272871.81 |
| 1407 | 051°42'41.37" | 041°49'10.04" | 518491.77 | 2273343.93 | 318491.77 | 1273343.93 |
| 1408 | 051°42'37.03" | 041°49'47.09" | 518360.97 | 2274055.86 | 318360.97 | 1274055.86 |
| 1409 | 051°42'32.90" | 041°50'18.70" | 518236.15 | 2274663.41 | 318236.15 | 1274663.41 |
| 1410 | 051°42'32.88" | 041°50'19.09" | 518235.66 | 2274670.97 | 318235.66 | 1274670.97 |
| 1411 | 051°42'30.75" | 041°50'35.26" | 518171.41 | 2274981.69 | 318171.41 | 1274981.69 |
| 1412 | 051°42'30.56" | 041°50'36.72" | 518165.62 | 2275009.78 | 318165.62 | 1275009.78 |
| 1413 | 051°42'32.70" | 041°50'38.07" | 518231.96 | 2275035.41 | 318231.96 | 1275035.41 |
| 1414 | 051°42'32.85" | 041°50'37.96" | 518236.50 | 2275033.30 | 318236.50 | 1275033.30 |
| 1415 | 051°42'33.30" | 041°50'37.49" | 518250.35 | 2275024.22 | 318250.35 | 1275024.22 |
| 1416 | 051°42'33.92" | 041°50'37.86" | 518269.42 | 2275031.24 | 318269.42 | 1275031.24 |
| 1417 | 051°42'35.01" | 041°50'37.90" | 518303.17 | 2275031.80 | 318303.17 | 1275031.80 |
| 1418 | 051°42'36.74" | 041°50'38.98" | 518356.72 | 2275052.21 | 318356.72 | 1275052.21 |
| 1419 | 051°42'39.58" | 041°50'41.99" | 518444.93 | 2275109.54 | 318444.93 | 1275109.54 |
| 1420 | 051°42'43.26" | 041°50'46.12" | 518559.03 | 2275188.36 | 318559.03 | 1275188.36 |
| 1421 | 051°42'50.69" | 041°50'51.66" | 518789.08 | 2275293.52 | 318789.08 | 1275293.52 |
| 1422 | 051°42'52.24" | 041°50'54.31" | 518837.25 | 2275344.08 | 318837.25 | 1275344.08 |
| 1423 | 051°42'50.41" | 041°51'02.46" | 518781.68 | 2275500.96 | 318781.68 | 1275500.96 |
| 1424 | 051°42'49.17" | 041°51'09.07" | 518743.97 | 2275628.02 | 318743.97 | 1275628.02 |
| 1425 | 051°42'47.79" | 041°51'13.79" | 518701.66 | 2275718.79 | 318701.66 | 1275718.79 |
| 1426 | 051°42'45.90" | 041°51'16.99" | 518643.45 | 2275780.62 | 318643.45 | 1275780.62 |
| 1427 | 051°42'43.39" | 041°51'19.08" | 518566.14 | 2275821.17 | 318566.14 | 1275821.17 |
| 1428 | 051°42'42.26" | 041°51'20.02" | 518531.51 | 2275839.34 | 318531.51 | 1275839.34 |
| 1429 | 051°42'39.59" | 041°51'20.79" | 518448.83 | 2275854.63 | 318448.83 | 1275854.63 |
| 1430 | 051°42'35.97" | 041°51'22.46" | 518337.20 | 2275887.10 | 318337.20 | 1275887.10 |
| 1431 | 051°42'33.21" | 041°51'27.00" | 518252.43 | 2275974.87 | 318252.43 | 1275974.87 |
| 1432 | 051°42'30.83" | 041°51'27.07" | 518178.65 | 2275976.52 | 318178.65 | 1275976.52 |
| 1433 | 051°42'30.18" | 041°51'26.80" | 518158.65 | 2275971.36 | 318158.65 | 1275971.36 |
| 1434 | 051°42'28.37" | 041°51'26.03" | 518102.63 | 2275956.89 | 318102.63 | 1275956.89 |
| 1435 | 051°42'25.61" | 041°51'26.61" | 518017.49 | 2275968.41 | 318017.49 | 1275968.41 |
| 1436 | 051°42'21.02" | 041°51'24.59" | 517875.42 | 2275930.52 | 317875.42 | 1275930.52 |
| 1437 | 051°42'17.18" | 041°51'20.59" | 517756.29 | 2275854.14 | 317756.29 | 1275854.14 |
| 1438 | 051°42'14.89" | 041°51'18.57" | 517685.48 | 2275815.82 | 317685.48 | 1275815.82 |
| 1439 | 051°42'12.11" | 041°51'13.74" | 517599.04 | 2275723.56 | 317599.04 | 1275723.56 |
| 1440 | 051°42'05.84" | 041°51'10.52" | 517404.73 | 2275662.57 | 317404.73 | 1275662.57 |
| 1441 | 051°42'00.86" | 041°51'10.38" | 517250.99 | 2275660.79 | 317250.99 | 1275660.79 |



|      |               |               |           |            |           |            |
|------|---------------|---------------|-----------|------------|-----------|------------|
| 1442 | 051°41'55.61" | 041°51'13.50" | 517089.03 | 2275721.43 | 317089.03 | 1275721.43 |
| 1443 | 051°41'51.45" | 041°51'13.39" | 516960.29 | 2275719.94 | 316960.29 | 1275719.94 |
| 1444 | 051°41'47.92" | 041°51'14.14" | 516851.36 | 2275734.93 | 316851.36 | 1275734.93 |
| 1445 | 051°41'44.17" | 041°51'12.67" | 516735.42 | 2275707.34 | 316735.42 | 1275707.34 |
| 1446 | 051°41'41.50" | 041°51'17.09" | 516653.18 | 2275792.65 | 316653.18 | 1275792.65 |
| 1447 | 051°41'39.06" | 041°51'18.46" | 516577.86 | 2275819.28 | 316577.86 | 1275819.28 |
| 1448 | 051°41'36.10" | 041°51'21.33" | 516486.67 | 2275874.87 | 316486.67 | 1275874.87 |
| 1449 | 051°41'37.60" | 041°50'58.13" | 516530.94 | 2275429.14 | 316530.94 | 1275429.14 |
| 1450 | 051°41'39.33" | 041°50'32.46" | 516581.86 | 2274935.76 | 316581.86 | 1274935.76 |
| 1451 | 051°41'22.28" | 041°50'30.56" | 516054.62 | 2274901.84 | 316054.62 | 1274901.84 |
| 1452 | 051°41'07.45" | 041°50'28.88" | 515596.12 | 2274871.87 | 315596.12 | 1274871.87 |
| 1453 | 051°40'51.78" | 041°50'26.82" | 515111.77 | 2274834.66 | 315111.77 | 1274834.66 |
| 1454 | 051°40'38.74" | 041°50'24.96" | 514708.67 | 2274800.91 | 314708.67 | 1274800.91 |
| 1455 | 051°40'33.94" | 041°50'24.28" | 514560.22 | 2274788.48 | 314560.22 | 1274788.48 |
| 1456 | 051°40'26.42" | 041°50'19.82" | 514327.22 | 2274704.01 | 314327.22 | 1274704.01 |
| 1457 | 051°40'26.22" | 041°50'27.95" | 514321.95 | 2274860.19 | 314321.95 | 1274860.19 |
| 1458 | 051°40'27.97" | 041°50'32.89" | 514376.53 | 2274954.92 | 314376.53 | 1274954.92 |
| 1459 | 051°40'31.15" | 041°50'36.98" | 514475.16 | 2275032.94 | 314475.16 | 1275032.94 |
| 1460 | 051°40'30.39" | 041°50'41.77" | 514452.27 | 2275125.05 | 314452.27 | 1275125.05 |
| 1461 | 051°40'32.63" | 041°50'43.99" | 514521.52 | 2275167.53 | 314521.52 | 1275167.53 |
| 1462 | 051°40'33.29" | 041°50'45.91" | 514542.13 | 2275204.15 | 314542.13 | 1275204.15 |
| 1463 | 051°40'34.28" | 041°50'52.90" | 514573.50 | 2275338.48 | 314573.50 | 1275338.48 |
| 1464 | 051°40'34.38" | 041°50'57.20" | 514577.03 | 2275421.06 | 314577.03 | 1275421.06 |
| 1465 | 051°40'36.00" | 041°51'00.26" | 514627.25 | 2275479.46 | 314627.25 | 1275479.46 |
| 1466 | 051°40'35.55" | 041°51'06.23" | 514613.96 | 2275594.24 | 314613.96 | 1275594.24 |
| 1467 | 051°40'38.04" | 041°51'13.28" | 514691.57 | 2275729.39 | 314691.57 | 1275729.39 |
| 1468 | 051°40'38.03" | 041°51'16.79" | 514691.62 | 2275796.90 | 314691.62 | 1275796.90 |
| 1469 | 051°40'37.33" | 041°51'23.28" | 514670.65 | 2275921.55 | 314670.65 | 1275921.55 |
| 1470 | 051°40'38.15" | 041°51'25.09" | 514696.14 | 2275956.29 | 314696.14 | 1275956.29 |
| 1471 | 051°40'38.99" | 041°51'27.12" | 514722.18 | 2275995.18 | 314722.18 | 1275995.18 |
| 1472 | 051°40'38.38" | 041°51'32.84" | 514704.11 | 2276105.09 | 314704.11 | 1276105.09 |
| 1473 | 051°40'35.89" | 041°51'37.35" | 514627.41 | 2276192.19 | 314627.41 | 1276192.19 |
| 1474 | 051°40'36.55" | 041°51'41.59" | 514648.23 | 2276273.55 | 314648.23 | 1276273.55 |
| 1475 | 051°40'35.34" | 041°51'46.97" | 514611.44 | 2276377.11 | 314611.44 | 1276377.11 |
| 1476 | 051°40'35.75" | 041°51'52.31" | 514624.65 | 2276479.68 | 314624.65 | 1276479.68 |
| 1477 | 051°40'34.92" | 041°51'56.07" | 514599.28 | 2276552.06 | 314599.28 | 1276552.06 |
| 1478 | 051°40'34.28" | 041°52'00.29" | 514580.11 | 2276633.20 | 314580.11 | 1276633.20 |
| 1479 | 051°40'34.38" | 041°52'03.93" | 514583.49 | 2276703.22 | 314583.49 | 1276703.22 |
| 1480 | 051°40'33.40" | 041°52'05.80" | 514553.30 | 2276739.30 | 314553.30 | 1276739.30 |
| 1481 | 051°40'34.25" | 041°52'10.89" | 514580.30 | 2276836.94 | 314580.30 | 1276836.94 |
| 1482 | 051°40'36.96" | 041°52'11.33" | 514664.01 | 2276844.88 | 314664.01 | 1276844.88 |
| 1483 | 051°40'36.87" | 041°52'18.48" | 514662.04 | 2276982.37 | 314662.04 | 1276982.37 |
| 1484 | 051°40'34.98" | 041°52'23.00" | 514604.08 | 2277069.57 | 314604.08 | 1277069.57 |
| 1485 | 051°40'34.94" | 041°52'24.21" | 514602.99 | 2277092.84 | 314602.99 | 1277092.84 |
| 1486 | 051°40'34.83" | 041°52'27.69" | 514599.86 | 2277159.55 | 314599.86 | 1277159.55 |
| 1487 | 051°40'36.30" | 041°52'31.35" | 514645.75 | 2277229.79 | 314645.75 | 1277229.79 |
| 1488 | 051°40'37.21" | 041°52'35.47" | 514674.09 | 2277308.69 | 314674.09 | 1277308.69 |
| 1489 | 051°40'37.12" | 041°52'41.78" | 514672.21 | 2277429.93 | 314672.21 | 1277429.93 |
| 1490 | 051°40'37.10" | 041°52'46.20" | 514671.76 | 2277514.93 | 314671.76 | 1277514.93 |
| 1491 | 051°40'35.37" | 041°52'50.14" | 514618.87 | 2277590.90 | 314618.87 | 1277590.90 |
| 1492 | 051°40'34.62" | 041°52'53.90" | 514595.99 | 2277663.29 | 314595.99 | 1277663.29 |
| 1493 | 051°40'33.44" | 041°53'00.45" | 514560.33 | 2277789.35 | 314560.33 | 1277789.35 |

|      |               |               |           |            |           |            |
|------|---------------|---------------|-----------|------------|-----------|------------|
| 1494 | 051°40'33.89" | 041°53'03.93" | 514574.69 | 2277856.13 | 314574.69 | 1277856.13 |
| 1495 | 051°40'34.57" | 041°53'07.11" | 514595.92 | 2277917.04 | 314595.92 | 1277917.04 |
| 1496 | 051°40'37.57" | 041°53'11.71" | 514689.21 | 2278005.03 | 314689.21 | 1278005.03 |
| 1497 | 051°40'37.42" | 041°53'15.87" | 514685.04 | 2278085.01 | 314685.04 | 1278085.01 |
| 1498 | 051°40'39.34" | 041°53'19.55" | 514744.68 | 2278155.33 | 314744.68 | 1278155.33 |
| 1499 | 051°40'41.45" | 041°53'24.21" | 514810.46 | 2278244.41 | 314810.46 | 1278244.41 |
| 1500 | 051°40'43.82" | 041°53'27.63" | 514883.87 | 2278309.79 | 314883.87 | 1278309.79 |
| 1501 | 051°40'45.45" | 041°53'31.30" | 514934.76 | 2278380.06 | 314934.76 | 1278380.06 |
| 1502 | 051°40'46.76" | 041°53'35.22" | 514975.79 | 2278455.13 | 314975.79 | 1278455.13 |
| 1503 | 051°40'47.91" | 041°53'38.63" | 515011.53 | 2278520.47 | 315011.53 | 1278520.47 |
| 1504 | 051°40'47.90" | 041°53'42.13" | 515011.73 | 2278587.74 | 315011.73 | 1278587.74 |
| 1505 | 051°40'47.90" | 041°53'46.50" | 515011.99 | 2278671.72 | 315011.99 | 1278671.72 |
| 1506 | 051°40'47.58" | 041°53'47.26" | 515002.38 | 2278686.26 | 315002.38 | 1278686.26 |
| 1507 | 051°40'43.87" | 041°53'56.19" | 514888.51 | 2278858.58 | 314888.51 | 1278858.58 |
| 1508 | 051°40'40.06" | 041°54'09.07" | 514772.22 | 2279106.72 | 314772.22 | 1279106.72 |
| 1509 | 051°40'38.27" | 041°54'16.59" | 514717.71 | 2279251.44 | 314717.71 | 1279251.44 |
| 1510 | 051°40'35.56" | 041°54'22.85" | 514634.58 | 2279372.27 | 314634.58 | 1279372.27 |
| 1511 | 051°40'32.16" | 041°54'33.72" | 514530.99 | 2279581.72 | 314530.99 | 1279581.72 |
| 1512 | 051°40'26.39" | 041°54'37.91" | 514353.06 | 2279663.30 | 314353.06 | 1279663.30 |
| 1513 | 051°40'23.48" | 041°54'43.45" | 514263.75 | 2279770.33 | 314263.75 | 1279770.33 |
| 1514 | 051°40'21.70" | 041°54'47.66" | 514209.06 | 2279851.45 | 314209.06 | 1279851.45 |
| 1515 | 051°40'19.86" | 041°54'51.98" | 514152.90 | 2279934.76 | 314152.90 | 1279934.76 |
| 1516 | 051°40'16.87" | 041°54'57.66" | 514061.00 | 2280044.45 | 314061.00 | 1280044.45 |
| 1517 | 051°40'12.48" | 041°54'58.90" | 513925.49 | 2280069.05 | 313925.49 | 1280069.05 |
| 1518 | 051°40'11.86" | 041°54'59.07" | 513906.24 | 2280072.54 | 313906.24 | 1280072.54 |
| 1519 | 051°40'08.19" | 041°55'00.10" | 513793.11 | 2280093.06 | 313793.11 | 1280093.06 |
| 1520 | 051°40'00.18" | 041°55'21.40" | 513547.87 | 2280503.88 | 313547.87 | 1280503.88 |
| 1521 | 051°39'47.47" | 041°55'55.18" | 513158.94 | 2281155.38 | 313158.94 | 1281155.38 |
| 1522 | 051°39'59.98" | 041°56'09.22" | 513547.21 | 2281422.89 | 313547.21 | 1281422.89 |
| 1523 | 051°40'00.17" | 041°56'09.44" | 513553.22 | 2281427.03 | 313553.22 | 1281427.03 |
| 1524 | 051°40'03.50" | 041°56'13.18" | 513656.72 | 2281498.34 | 313656.72 | 1281498.34 |
| 1525 | 051°40'00.17" | 041°56'20.97" | 513554.69 | 2281648.73 | 313554.69 | 1281648.73 |
| 1526 | 051°39'57.43" | 041°56'27.38" | 513470.81 | 2281772.37 | 313470.81 | 1281772.37 |
| 1527 | 051°39'57.32" | 041°56'27.64" | 513467.31 | 2281777.29 | 313467.31 | 1281777.29 |
| 1528 | 051°39'57.11" | 041°56'28.11" | 513460.77 | 2281786.48 | 313460.77 | 1281786.48 |
| 1529 | 051°39'56.84" | 041°56'28.38" | 513452.51 | 2281791.66 | 313452.51 | 1281791.66 |
| 1530 | 051°39'50.24" | 041°56'43.40" | 513250.50 | 2282081.73 | 313250.50 | 1282081.73 |
| 1531 | 051°39'40.77" | 041°57'04.33" | 512960.42 | 2282485.76 | 312960.42 | 1282485.76 |
| 1532 | 051°39'34.94" | 041°57'17.47" | 512781.72 | 2282739.57 | 312781.72 | 1282739.57 |
| 1533 | 051°39'32.44" | 041°57'25.67" | 512705.55 | 2282897.57 | 312705.55 | 1282897.57 |
| 1534 | 051°39'23.02" | 041°57'38.03" | 512415.79 | 2283137.17 | 312415.79 | 1283137.17 |
| 1535 | 051°39'23.05" | 041°57'39.18" | 512417.07 | 2283159.20 | 312417.07 | 1283159.20 |
| 1536 | 051°39'24.02" | 041°58'09.46" | 512450.83 | 2283741.16 | 312450.83 | 1283741.16 |
| 1537 | 051°39'24.69" | 041°58'28.72" | 512474.02 | 2284111.21 | 312474.02 | 1284111.21 |
| 1538 | 051°39'25.77" | 041°58'59.90" | 512511.35 | 2284710.32 | 312511.35 | 1284710.32 |
| 1539 | 051°39'25.83" | 041°59'01.26" | 512513.39 | 2284736.50 | 312513.39 | 1284736.50 |
| 1540 | 051°39'26.13" | 041°59'08.10" | 512523.62 | 2284867.76 | 312523.62 | 1284867.76 |
| 1541 | 051°39'26.47" | 041°59'15.73" | 512535.04 | 2285014.39 | 312535.04 | 1285014.39 |
| 1542 | 051°39'26.29" | 041°59'20.45" | 512530.14 | 2285105.14 | 312530.14 | 1285105.14 |
| 1543 | 051°39'24.31" | 041°59'25.95" | 512469.83 | 2285211.35 | 312469.83 | 1285211.35 |
| 1544 | 051°39'22.91" | 041°59'30.67" | 512427.07 | 2285302.48 | 312427.07 | 1285302.48 |
| 1545 | 051°39'21.98" | 041°59'33.64" | 512398.67 | 2285359.71 | 312398.67 | 1285359.71 |

|      |               |               |           |            |           |            |
|------|---------------|---------------|-----------|------------|-----------|------------|
| 1546 | 051°39'21.55" | 041°59'35.01" | 512385.57 | 2285386.11 | 312385.57 | 1285386.11 |
| 1547 | 051°39'19.16" | 041°59'40.95" | 512312.74 | 2285500.90 | 312312.74 | 1285500.90 |
| 1548 | 051°39'17.52" | 041°59'45.67" | 512262.47 | 2285592.00 | 312262.47 | 1285592.00 |
| 1549 | 051°39'17.47" | 041°59'45.81" | 512260.95 | 2285594.66 | 312260.95 | 1285594.66 |
| 1550 | 051°39'15.58" | 041°59'51.04" | 512203.42 | 2285695.58 | 312203.42 | 1285695.58 |
| 1551 | 051°39'15.02" | 041°59'54.23" | 512186.40 | 2285756.95 | 312186.40 | 1285756.95 |
| 1552 | 051°39'14.87" | 041°59'55.06" | 512181.94 | 2285773.02 | 312181.94 | 1285773.02 |
| 1553 | 051°39'14.87" | 042°00'02.28" | 512182.79 | 2285911.77 | 312182.79 | 1285911.77 |
| 1554 | 051°39'15.00" | 042°00'07.42" | 512187.50 | 2286010.53 | 312187.50 | 1286010.53 |
| 1555 | 051°39'15.77" | 042°00'11.36" | 512211.97 | 2286086.08 | 312211.97 | 1286086.08 |
| 1556 | 051°39'16.37" | 042°00'14.40" | 512230.86 | 2286144.41 | 312230.86 | 1286144.41 |
| 1557 | 051°39'17.34" | 042°00'20.85" | 512261.75 | 2286268.24 | 312261.75 | 1286268.24 |
| 1558 | 051°39'17.22" | 042°00'27.74" | 512258.87 | 2286400.74 | 312258.87 | 1286400.74 |
| 1559 | 051°39'17.24" | 042°00'29.27" | 512259.78 | 2286430.19 | 312259.78 | 1286430.19 |
| 1560 | 051°39'17.30" | 042°00'33.53" | 512262.29 | 2286512.00 | 312262.29 | 1286512.00 |
| 1561 | 051°39'15.77" | 042°00'39.10" | 512215.73 | 2286619.37 | 312215.73 | 1286619.37 |
| 1562 | 051°39'17.52" | 042°00'40.63" | 512269.95 | 2286648.50 | 312269.95 | 1286648.50 |
| 1563 | 051°39'18.73" | 042°00'41.30" | 512307.58 | 2286661.12 | 312307.58 | 1286661.12 |
| 1564 | 051°39'21.67" | 042°00'42.93" | 512398.67 | 2286691.68 | 312398.67 | 1286691.68 |
| 1565 | 051°39'23.63" | 042°00'44.01" | 512459.25 | 2286712.01 | 312459.25 | 1286712.01 |
| 1566 | 051°39'38.32" | 042°00'51.74" | 512914.32 | 2286857.39 | 312914.32 | 1286857.39 |
| 1567 | 051°39'48.20" | 042°00'56.98" | 513220.52 | 2286955.76 | 313220.52 | 1286955.76 |
| 1568 | 051°40'00.19" | 042°01'03.15" | 513591.86 | 2287071.76 | 313591.86 | 1287071.76 |
| 1569 | 051°40'01.35" | 042°01'03.75" | 513628.00 | 2287083.05 | 313628.00 | 1287083.05 |
| 1570 | 051°40'01.79" | 042°01'03.98" | 513641.59 | 2287087.29 | 313641.59 | 1287087.29 |
| 1571 | 051°40'06.36" | 042°01'06.33" | 513782.96 | 2287131.45 | 313782.96 | 1287131.45 |
| 1572 | 051°40'05.08" | 042°01'13.97" | 513744.57 | 2287278.60 | 313744.57 | 1287278.60 |
| 1573 | 051°40'04.87" | 042°01'15.23" | 513738.27 | 2287302.74 | 313738.27 | 1287302.74 |
| 1574 | 051°40'00.19" | 042°01'37.05" | 513596.75 | 2287723.24 | 313596.75 | 1287723.24 |
| 1575 | 051°39'55.75" | 042°01'57.76" | 513462.48 | 2288122.21 | 313462.48 | 1288122.21 |
| 1576 | 051°39'53.16" | 042°02'09.95" | 513384.31 | 2288357.10 | 313384.31 | 1288357.10 |
| 1577 | 051°39'51.78" | 042°02'16.48" | 513342.44 | 2288482.93 | 313342.44 | 1288482.93 |
| 1578 | 051°39'50.16" | 042°02'24.08" | 513293.72 | 2288629.35 | 313293.72 | 1288629.35 |
| 1579 | 051°39'44.72" | 042°02'49.76" | 513129.21 | 2289124.23 | 313129.21 | 1289124.23 |
| 1580 | 051°39'44.66" | 042°02'50.05" | 513127.32 | 2289129.90 | 313127.32 | 1289129.90 |
| 1581 | 051°39'43.44" | 042°02'55.88" | 513090.54 | 2289242.11 | 313090.54 | 1289242.11 |
| 1582 | 051°39'40.52" | 042°03'09.34" | 513002.47 | 2289501.67 | 313002.47 | 1289501.67 |
| 1583 | 051°39'37.76" | 042°03'22.81" | 512919.05 | 2289761.23 | 312919.05 | 1289761.23 |
| 1584 | 051°39'36.18" | 042°03'29.60" | 512871.40 | 2289891.98 | 312871.40 | 1289891.98 |
| 1585 | 051°39'36.14" | 042°03'29.79" | 512869.93 | 2289895.74 | 312869.93 | 1289895.74 |
| 1586 | 051°39'33.50" | 042°03'41.88" | 512790.20 | 2290128.79 | 312790.20 | 1290128.79 |
| 1587 | 051°39'31.39" | 042°03'52.10" | 512726.79 | 2290325.78 | 312726.79 | 1290325.78 |
| 1588 | 051°39'30.16" | 042°03'58.08" | 512689.59 | 2290440.95 | 312689.59 | 1290440.95 |
| 1589 | 051°39'27.03" | 042°04'13.32" | 512595.25 | 2290734.72 | 312595.25 | 1290734.72 |
| 1590 | 051°39'26.93" | 042°04'13.45" | 512592.23 | 2290737.30 | 312592.23 | 1290737.30 |
| 1591 | 051°39'03.24" | 042°04'30.97" | 511862.70 | 2291080.00 | 311862.70 | 1291080.00 |
| 1592 | 051°38'48.79" | 042°04'41.59" | 511417.84 | 2291287.76 | 311417.84 | 1291287.76 |
| 1593 | 051°38'24.80" | 042°04'59.22" | 510679.21 | 2291632.73 | 310679.21 | 1291632.73 |
| 1594 | 051°38'09.36" | 042°05'10.59" | 510203.60 | 2291855.35 | 310203.60 | 1291855.35 |
| 1595 | 051°38'05.11" | 042°05'13.72" | 510072.84 | 2291916.56 | 310072.84 | 1291916.56 |
| 1596 | 051°37'45.55" | 042°05'26.70" | 509470.46 | 2292171.23 | 309470.46 | 1292171.23 |
| 1597 | 051°37'46.22" | 042°05'30.49" | 509491.84 | 2292243.95 | 309491.84 | 1292243.95 |

|      |               |               |           |            |           |            |
|------|---------------|---------------|-----------|------------|-----------|------------|
| 1598 | 051°37'45.18" | 042°05'34.69" | 509460.34 | 2292325.11 | 309460.34 | 1292325.11 |
| 1599 | 051°37'42.90" | 042°05'37.38" | 509390.19 | 2292377.41 | 309390.19 | 1292377.41 |
| 1600 | 051°37'41.55" | 042°05'39.70" | 509348.81 | 2292422.29 | 309348.81 | 1292422.29 |
| 1601 | 051°37'42.16" | 042°05'44.91" | 509368.51 | 2292522.35 | 309368.51 | 1292522.35 |
| 1602 | 051°37'41.92" | 042°05'50.36" | 509361.96 | 2292627.33 | 309361.96 | 1292627.33 |
| 1603 | 051°37'40.70" | 042°05'56.19" | 509325.38 | 2292739.72 | 309325.38 | 1292739.72 |
| 1604 | 051°37'41.04" | 042°06'00.61" | 509336.38 | 2292824.75 | 309336.38 | 1292824.75 |
| 1605 | 051°37'42.10" | 042°06'03.95" | 509369.95 | 2292888.60 | 309369.95 | 1292888.60 |
| 1606 | 051°37'42.00" | 042°06'06.68" | 509367.29 | 2292941.09 | 309367.29 | 1292941.09 |
| 1607 | 051°37'40.69" | 042°06'09.58" | 509327.13 | 2292997.23 | 309327.13 | 1292997.23 |
| 1608 | 051°37'41.34" | 042°06'14.46" | 509348.11 | 2293091.04 | 309348.11 | 1293091.04 |
| 1609 | 051°37'43.14" | 042°06'17.35" | 509404.20 | 2293146.20 | 309404.20 | 1293146.20 |
| 1610 | 051°37'45.02" | 042°06'20.90" | 509462.75 | 2293213.87 | 309462.75 | 1293213.87 |
| 1611 | 051°37'45.37" | 042°06'23.18" | 509473.87 | 2293257.66 | 309473.87 | 1293257.66 |
| 1612 | 051°37'47.35" | 042°06'29.75" | 509536.21 | 2293383.46 | 309536.21 | 1293383.46 |
| 1613 | 051°37'47.85" | 042°06'31.46" | 509551.99 | 2293416.19 | 309551.99 | 1293416.19 |
| 1614 | 051°37'50.71" | 042°06'32.47" | 509640.48 | 2293434.97 | 309640.48 | 1293434.97 |
| 1615 | 051°37'51.76" | 042°06'35.57" | 509673.39 | 2293494.20 | 309673.39 | 1293494.20 |
| 1616 | 051°37'51.61" | 042°06'40.31" | 509669.56 | 2293585.41 | 309669.56 | 1293585.41 |
| 1617 | 051°37'50.63" | 042°06'43.52" | 509639.91 | 2293647.48 | 309639.91 | 1293647.48 |
| 1618 | 051°37'48.73" | 042°06'46.24" | 509581.64 | 2293700.40 | 309581.64 | 1293700.40 |
| 1619 | 051°37'49.62" | 042°06'49.40" | 509609.53 | 2293760.81 | 309609.53 | 1293760.81 |
| 1620 | 051°37'49.56" | 042°06'53.04" | 509608.51 | 2293830.80 | 309608.51 | 1293830.80 |
| 1621 | 051°37'50.28" | 042°06'56.70" | 509631.25 | 2293901.14 | 309631.25 | 1293901.14 |
| 1622 | 051°37'50.21" | 042°07'01.71" | 509629.86 | 2293997.38 | 309629.86 | 1293997.38 |
| 1623 | 051°37'51.10" | 042°07'07.00" | 509658.39 | 2294099.05 | 309658.39 | 1294099.05 |
| 1624 | 051°37'51.28" | 042°07'11.43" | 509664.66 | 2294184.15 | 309664.66 | 1294184.15 |
| 1625 | 051°37'51.14" | 042°07'18.06" | 509661.57 | 2294311.62 | 309661.57 | 1294311.62 |
| 1626 | 051°37'49.80" | 042°07'23.99" | 509621.17 | 2294426.04 | 309621.17 | 1294426.04 |
| 1627 | 051°37'49.77" | 042°07'24.24" | 509620.29 | 2294430.89 | 309620.29 | 1294430.89 |
| 1628 | 051°37'49.25" | 042°07'28.65" | 509604.87 | 2294515.82 | 309604.87 | 1294515.82 |
| 1629 | 051°37'50.10" | 042°07'34.01" | 509632.13 | 2294618.72 | 309632.13 | 1294618.72 |
| 1630 | 051°37'50.77" | 042°07'38.06" | 509653.51 | 2294696.54 | 309653.51 | 1294696.54 |
| 1631 | 051°37'51.17" | 042°07'41.33" | 509666.20 | 2294759.23 | 309666.20 | 1294759.23 |
| 1632 | 051°37'51.32" | 042°07'42.57" | 509671.02 | 2294783.05 | 309671.02 | 1294783.05 |
| 1633 | 051°37'52.36" | 042°07'51.19" | 509704.88 | 2294948.56 | 309704.88 | 1294948.56 |
| 1634 | 051°37'53.04" | 042°07'54.66" | 509726.42 | 2295015.13 | 309726.42 | 1295015.13 |
| 1635 | 051°37'54.46" | 042°07'57.18" | 509770.73 | 2295063.27 | 309770.73 | 1295063.27 |
| 1636 | 051°37'54.10" | 042°08'00.16" | 509759.90 | 2295120.62 | 309759.90 | 1295120.62 |
| 1637 | 051°37'53.36" | 042°08'00.72" | 509737.24 | 2295131.54 | 309737.24 | 1295131.54 |
| 1638 | 051°37'53.32" | 042°08'03.32" | 509736.52 | 2295181.54 | 309736.52 | 1295181.54 |
| 1639 | 051°37'54.99" | 042°08'05.72" | 509788.36 | 2295227.29 | 309788.36 | 1295227.29 |
| 1640 | 051°37'55.74" | 042°08'09.45" | 509812.33 | 2295298.90 | 309812.33 | 1295298.90 |
| 1641 | 051°37'55.11" | 042°08'13.85" | 509793.61 | 2295383.63 | 309793.61 | 1295383.63 |
| 1642 | 051°37'52.43" | 042°08'17.33" | 509711.37 | 2295451.20 | 309711.37 | 1295451.20 |
| 1643 | 051°37'50.28" | 042°08'20.37" | 509645.51 | 2295510.26 | 309645.51 | 1295510.26 |
| 1644 | 051°37'52.14" | 042°08'20.23" | 509702.82 | 2295507.23 | 309702.82 | 1295507.23 |
| 1645 | 051°37'53.28" | 042°08'18.48" | 509737.71 | 2295473.10 | 309737.71 | 1295473.10 |
| 1646 | 051°37'54.19" | 042°08'17.94" | 509765.77 | 2295462.48 | 309765.77 | 1295462.48 |
| 1647 | 051°37'54.73" | 042°08'17.16" | 509782.46 | 2295447.31 | 309782.46 | 1295447.31 |
| 1648 | 051°37'55.52" | 042°08'17.25" | 509806.73 | 2295448.83 | 309806.73 | 1295448.83 |
| 1649 | 051°37'56.25" | 042°08'16.78" | 509829.48 | 2295439.73 | 309829.48 | 1295439.73 |

|      |               |               |           |            |           |            |
|------|---------------|---------------|-----------|------------|-----------|------------|
| 1650 | 051°37'56.58" | 042°08'15.76" | 509839.34 | 2295420.01 | 309839.34 | 1295420.01 |
| 1651 | 051°37'56.93" | 042°08'14.35" | 509849.96 | 2295392.70 | 309849.96 | 1295392.70 |
| 1652 | 051°37'57.70" | 042°08'12.94" | 509873.47 | 2295365.40 | 309873.47 | 1295365.40 |
| 1653 | 051°37'58.89" | 042°08'11.03" | 509909.88 | 2295328.24 | 309909.88 | 1295328.24 |
| 1654 | 051°37'59.65" | 042°08'10.96" | 509933.39 | 2295326.72 | 309933.39 | 1295326.72 |
| 1655 | 051°38'00.11" | 042°08'11.44" | 509947.80 | 2295335.82 | 309947.80 | 1295335.82 |
| 1656 | 051°38'00.62" | 042°08'12.27" | 509963.72 | 2295351.75 | 309963.72 | 1295351.75 |
| 1657 | 051°38'01.11" | 042°08'12.16" | 509978.89 | 2295349.47 | 309978.89 | 1295349.47 |
| 1658 | 051°38'03.16" | 042°08'10.30" | 510041.84 | 2295313.07 | 310041.84 | 1295313.07 |
| 1659 | 051°38'04.91" | 042°08'08.90" | 510095.69 | 2295285.76 | 310095.69 | 1295285.76 |
| 1660 | 051°38'05.62" | 042°08'08.87" | 510117.69 | 2295285.00 | 310117.69 | 1295285.00 |
| 1661 | 051°38'06.45" | 042°08'09.71" | 510143.48 | 2295300.93 | 310143.48 | 1295300.93 |
| 1662 | 051°38'07.57" | 042°08'11.19" | 510178.37 | 2295328.99 | 310178.37 | 1295328.99 |
| 1663 | 051°38'08.31" | 042°08'11.55" | 510201.12 | 2295335.82 | 310201.12 | 1295335.82 |
| 1664 | 051°38'09.14" | 042°08'11.41" | 510226.91 | 2295332.79 | 310226.91 | 1295332.79 |
| 1665 | 051°38'10.06" | 042°08'10.71" | 510254.97 | 2295319.13 | 310254.97 | 1295319.13 |
| 1666 | 051°38'10.77" | 042°08'10.52" | 510276.96 | 2295315.34 | 310276.96 | 1295315.34 |
| 1667 | 051°38'12.95" | 042°08'11.70" | 510344.47 | 2295337.34 | 310344.47 | 1295337.34 |
| 1668 | 051°38'14.07" | 042°08'12.03" | 510379.35 | 2295343.40 | 310379.35 | 1295343.40 |
| 1669 | 051°38'14.76" | 042°08'11.41" | 510400.59 | 2295331.27 | 310400.59 | 1295331.27 |
| 1670 | 051°38'15.45" | 042°08'11.30" | 510421.83 | 2295328.99 | 310421.83 | 1295328.99 |
| 1671 | 051°38'16.11" | 042°08'11.47" | 510442.30 | 2295332.03 | 310442.30 | 1295332.03 |
| 1672 | 051°38'17.16" | 042°08'12.39" | 510474.92 | 2295349.47 | 310474.92 | 1295349.47 |
| 1673 | 051°38'18.24" | 042°08'13.31" | 510508.29 | 2295366.92 | 310508.29 | 1295366.92 |
| 1674 | 051°38'19.41" | 042°08'13.69" | 510544.70 | 2295373.74 | 310544.70 | 1295373.74 |
| 1675 | 051°38'20.72" | 042°08'13.39" | 510584.89 | 2295367.67 | 310584.89 | 1295367.67 |
| 1676 | 051°38'21.56" | 042°08'12.42" | 510610.68 | 2295348.71 | 310610.68 | 1295348.71 |
| 1677 | 051°38'21.71" | 042°08'11.75" | 510615.23 | 2295335.82 | 310615.23 | 1295335.82 |
| 1678 | 051°38'21.64" | 042°08'10.52" | 510612.96 | 2295312.31 | 310612.96 | 1295312.31 |
| 1679 | 051°38'21.86" | 042°08'10.05" | 510619.78 | 2295303.21 | 310619.78 | 1295303.21 |
| 1680 | 051°38'22.40" | 042°08'10.30" | 510636.47 | 2295307.76 | 310636.47 | 1295307.76 |
| 1681 | 051°38'23.01" | 042°08'10.66" | 510655.43 | 2295314.58 | 310655.43 | 1295314.58 |
| 1682 | 051°38'23.41" | 042°08'10.43" | 510667.56 | 2295310.03 | 310667.56 | 1295310.03 |
| 1683 | 051°38'23.56" | 042°08'09.60" | 510672.11 | 2295294.11 | 310672.11 | 1295294.11 |
| 1684 | 051°38'23.20" | 042°08'08.38" | 510660.74 | 2295270.59 | 310660.74 | 1295270.59 |
| 1685 | 051°38'23.06" | 042°08'07.43" | 510656.19 | 2295252.39 | 310656.19 | 1295252.39 |
| 1686 | 051°38'23.55" | 042°08'06.13" | 510671.36 | 2295227.36 | 310671.36 | 1295227.36 |
| 1687 | 051°38'24.65" | 042°08'06.16" | 510705.25 | 2295227.60 | 310705.25 | 1295227.60 |
| 1688 | 051°38'25.53" | 042°08'07.68" | 510732.55 | 2295256.61 | 310732.55 | 1295256.61 |
| 1689 | 051°38'27.05" | 042°08'11.17" | 510780.34 | 2295323.16 | 310780.34 | 1295323.16 |
| 1690 | 051°38'28.15" | 042°08'12.78" | 510814.47 | 2295353.88 | 310814.47 | 1295353.88 |
| 1691 | 051°38'28.87" | 042°08'12.58" | 510836.65 | 2295349.90 | 310836.65 | 1295349.90 |
| 1692 | 051°38'29.83" | 042°08'11.47" | 510866.23 | 2295328.28 | 310866.23 | 1295328.28 |
| 1693 | 051°38'30.65" | 042°08'10.00" | 510891.26 | 2295299.84 | 310891.26 | 1295299.84 |
| 1694 | 051°38'31.03" | 042°08'08.23" | 510902.63 | 2295265.71 | 310902.63 | 1295265.71 |
| 1695 | 051°38'31.34" | 042°08'05.40" | 510911.74 | 2295211.10 | 310911.74 | 1295211.10 |
| 1696 | 051°38'31.71" | 042°08'03.75" | 510923.11 | 2295179.25 | 310923.11 | 1295179.25 |
| 1697 | 051°38'32.35" | 042°08'02.51" | 510942.45 | 2295155.36 | 310942.45 | 1295155.36 |
| 1698 | 051°38'33.46" | 042°08'01.29" | 510976.58 | 2295131.47 | 310976.58 | 1295131.47 |
| 1699 | 051°38'35.08" | 042°08'00.60" | 511026.64 | 2295117.81 | 311026.64 | 1295117.81 |
| 1700 | 051°38'36.08" | 042°08'00.44" | 511057.36 | 2295114.40 | 311057.36 | 1295114.40 |
| 1701 | 051°38'36.74" | 042°07'59.97" | 511077.84 | 2295105.30 | 311077.84 | 1295105.30 |

|      |               |               |           |            |           |            |
|------|---------------|---------------|-----------|------------|-----------|------------|
| 1702 | 051°38'37.56" | 042°07'58.09" | 511102.86 | 2295068.89 | 311102.86 | 1295068.89 |
| 1703 | 051°38'38.24" | 042°07'55.68" | 511123.34 | 2295022.25 | 311123.34 | 1295022.25 |
| 1704 | 051°38'38.29" | 042°07'53.37" | 511124.48 | 2294977.88 | 311124.48 | 1294977.88 |
| 1705 | 051°38'37.85" | 042°07'51.53" | 511110.83 | 2294942.61 | 311110.83 | 1294942.61 |
| 1706 | 051°38'37.93" | 042°07'50.64" | 511113.10 | 2294925.55 | 311113.10 | 1294925.55 |
| 1707 | 051°38'38.27" | 042°07'50.23" | 511123.34 | 2294917.58 | 311123.34 | 1294917.58 |
| 1708 | 051°38'39.04" | 042°07'50.19" | 511147.23 | 2294916.45 | 311147.23 | 1294916.45 |
| 1709 | 051°38'40.19" | 042°07'49.02" | 511182.50 | 2294893.69 | 311182.50 | 1294893.69 |
| 1710 | 051°38'40.78" | 042°07'48.61" | 511200.70 | 2294885.73 | 311200.70 | 1294885.73 |
| 1711 | 051°38'41.55" | 042°07'48.80" | 511224.60 | 2294889.14 | 311224.60 | 1294889.14 |
| 1712 | 051°38'42.14" | 042°07'49.58" | 511242.80 | 2294903.93 | 311242.80 | 1294903.93 |
| 1713 | 051°38'43.84" | 042°07'53.80" | 511296.27 | 2294984.71 | 311296.27 | 1294984.71 |
| 1714 | 051°38'44.65" | 042°07'54.82" | 511321.30 | 2295004.05 | 311321.30 | 1295004.05 |
| 1715 | 051°38'46.59" | 042°07'55.74" | 511381.59 | 2295021.11 | 311381.59 | 1295021.11 |
| 1716 | 051°38'47.47" | 042°07'55.99" | 511408.90 | 2295025.66 | 311408.90 | 1295025.66 |
| 1717 | 051°38'48.25" | 042°07'56.47" | 511432.79 | 2295034.76 | 311432.79 | 1295034.76 |
| 1718 | 051°38'49.12" | 042°07'57.37" | 511460.09 | 2295051.83 | 311460.09 | 1295051.83 |
| 1719 | 051°38'50.32" | 042°07'58.57" | 511497.34 | 2295074.61 | 311497.34 | 1295074.61 |
| 1720 | 051°38'51.53" | 042°07'58.66" | 511534.72 | 2295076.02 | 311534.72 | 1295076.02 |
| 1721 | 051°38'52.25" | 042°07'57.77" | 511556.80 | 2295058.66 | 311556.80 | 1295058.66 |
| 1722 | 051°38'54.70" | 042°07'53.66" | 511631.88 | 2294979.02 | 311631.88 | 1294979.02 |
| 1723 | 051°38'55.37" | 042°07'53.14" | 511652.36 | 2294968.78 | 311652.36 | 1294968.78 |
| 1724 | 051°38'56.11" | 042°07'52.97" | 511675.11 | 2294965.37 | 311675.11 | 1294965.37 |
| 1725 | 051°38'56.95" | 042°07'53.58" | 511701.28 | 2294976.74 | 311701.28 | 1294976.74 |
| 1726 | 051°38'58.08" | 042°07'55.01" | 511736.55 | 2295004.05 | 311736.55 | 1295004.05 |
| 1727 | 051°38'58.93" | 042°07'55.26" | 511762.71 | 2295008.60 | 311762.71 | 1295008.60 |
| 1728 | 051°38'59.67" | 042°07'54.50" | 511785.47 | 2294993.81 | 311785.47 | 1294993.81 |
| 1729 | 051°39'00.26" | 042°07'53.21" | 511803.67 | 2294968.78 | 311803.67 | 1294968.78 |
| 1730 | 051°39'00.46" | 042°07'50.43" | 511809.36 | 2294915.31 | 311809.36 | 1294915.31 |
| 1731 | 051°39'00.30" | 042°07'47.35" | 511803.67 | 2294856.15 | 311803.67 | 1294856.15 |
| 1732 | 051°39'00.38" | 042°07'45.75" | 511805.94 | 2294825.43 | 311805.94 | 1294825.43 |
| 1733 | 051°39'01.27" | 042°07'44.82" | 511833.25 | 2294807.23 | 311833.25 | 1294807.23 |
| 1734 | 051°39'01.75" | 042°07'44.89" | 511848.04 | 2294808.37 | 311848.04 | 1294808.37 |
| 1735 | 051°39'03.06" | 042°07'46.33" | 511888.99 | 2294835.67 | 311888.99 | 1294835.67 |
| 1736 | 051°39'03.80" | 042°07'46.93" | 511911.75 | 2294847.05 | 311911.75 | 1294847.05 |
| 1737 | 051°39'04.49" | 042°07'47.06" | 511933.36 | 2294849.32 | 311933.36 | 1294849.32 |
| 1738 | 051°39'05.48" | 042°07'47.60" | 511964.08 | 2294859.56 | 311964.08 | 1294859.56 |
| 1739 | 051°39'06.96" | 042°07'47.56" | 512009.59 | 2294858.43 | 312009.59 | 1294858.43 |
| 1740 | 051°39'08.51" | 042°07'47.05" | 512057.37 | 2294848.19 | 312057.37 | 1294848.19 |
| 1741 | 051°39'09.54" | 042°07'47.31" | 512089.22 | 2294852.74 | 312089.22 | 1294852.74 |
| 1742 | 051°39'11.81" | 042°07'49.65" | 512159.76 | 2294897.11 | 312159.76 | 1294897.11 |
| 1743 | 051°39'12.61" | 042°07'50.19" | 512184.79 | 2294907.35 | 312184.79 | 1294907.35 |
| 1744 | 051°39'14.56" | 042°07'49.92" | 512245.09 | 2294901.66 | 312245.09 | 1294901.66 |
| 1745 | 051°39'17.00" | 042°07'49.07" | 512320.17 | 2294884.59 | 312320.17 | 1294884.59 |
| 1746 | 051°39'18.55" | 042°07'48.26" | 512367.95 | 2294868.66 | 312367.95 | 1294868.66 |
| 1747 | 051°39'19.69" | 042°07'47.86" | 512403.22 | 2294860.70 | 312403.22 | 1294860.70 |
| 1748 | 051°39'20.73" | 042°07'46.99" | 512435.08 | 2294843.64 | 312435.08 | 1294843.64 |
| 1749 | 051°39'21.21" | 042°07'46.94" | 512449.87 | 2294842.50 | 312449.87 | 1294842.50 |
| 1750 | 051°39'21.31" | 042°07'48.18" | 512453.28 | 2294866.39 | 312453.28 | 1294866.39 |
| 1751 | 051°39'22.04" | 042°07'48.90" | 512476.03 | 2294880.04 | 312476.03 | 1294880.04 |
| 1752 | 051°39'22.89" | 042°07'49.09" | 512502.20 | 2294883.45 | 312502.20 | 1294883.45 |
| 1753 | 051°39'23.40" | 042°07'48.43" | 512517.90 | 2294870.55 | 312517.90 | 1294870.55 |

|      |               |               |           |            |           |            |
|------|---------------|---------------|-----------|------------|-----------|------------|
| 1754 | 051°39'23.93" | 042°07'47.75" | 512534.05 | 2294857.29 | 312534.05 | 1294857.29 |
| 1755 | 051°39'24.89" | 042°07'45.81" | 512563.63 | 2294819.74 | 312563.63 | 1294819.74 |
| 1756 | 051°39'25.49" | 042°07'44.57" | 512581.84 | 2294795.85 | 312581.84 | 1294795.85 |
| 1757 | 051°39'26.86" | 042°07'43.11" | 512623.93 | 2294767.41 | 312623.93 | 1294767.41 |
| 1758 | 051°39'28.15" | 042°07'42.54" | 512663.75 | 2294756.04 | 312663.75 | 1294756.04 |
| 1759 | 051°39'29.18" | 042°07'42.55" | 512695.60 | 2294756.04 | 312695.60 | 1294756.04 |
| 1760 | 051°39'30.25" | 042°07'43.10" | 512728.60 | 2294766.27 | 312728.60 | 1294766.27 |
| 1761 | 051°39'31.20" | 042°07'44.06" | 512758.17 | 2294784.48 | 312758.17 | 1294784.48 |
| 1762 | 051°39'31.45" | 042°07'45.49" | 512766.14 | 2294811.78 | 312766.14 | 1294811.78 |
| 1763 | 051°39'31.40" | 042°07'46.79" | 512765.00 | 2294836.81 | 312765.00 | 1294836.81 |
| 1764 | 051°39'32.28" | 042°07'48.64" | 512792.30 | 2294872.08 | 312792.30 | 1294872.08 |
| 1765 | 051°39'32.76" | 042°07'48.82" | 512807.09 | 2294875.49 | 312807.09 | 1294875.49 |
| 1766 | 051°39'33.72" | 042°07'48.36" | 512836.67 | 2294866.39 | 312836.67 | 1294866.39 |
| 1767 | 051°39'35.00" | 042°07'48.61" | 512876.49 | 2294870.94 | 312876.49 | 1294870.94 |
| 1768 | 051°39'35.93" | 042°07'47.56" | 512904.93 | 2294850.46 | 312904.93 | 1294850.46 |
| 1769 | 051°39'37.50" | 042°07'43.15" | 512952.72 | 2294765.14 | 312952.72 | 1294765.14 |
| 1770 | 051°39'37.99" | 042°07'41.55" | 512967.51 | 2294734.42 | 312967.51 | 1294734.42 |
| 1771 | 051°39'39.36" | 042°07'39.68" | 513009.60 | 2294698.01 | 313009.60 | 1294698.01 |
| 1772 | 051°39'39.88" | 042°07'39.04" | 513025.53 | 2294685.50 | 313025.53 | 1294685.50 |
| 1773 | 051°39'40.38" | 042°07'34.78" | 513040.32 | 2294603.59 | 313040.32 | 1294603.59 |
| 1774 | 051°39'40.83" | 042°07'33.78" | 513053.97 | 2294584.25 | 313053.97 | 1294584.25 |
| 1775 | 051°39'41.60" | 042°07'33.97" | 513077.86 | 2294587.66 | 313077.86 | 1294587.66 |
| 1776 | 051°39'42.74" | 042°07'34.64" | 513113.13 | 2294600.17 | 313113.13 | 1294600.17 |
| 1777 | 051°39'43.40" | 042°07'34.59" | 513133.61 | 2294599.04 | 313133.61 | 1294599.04 |
| 1778 | 051°39'44.66" | 042°07'32.00" | 513172.29 | 2294548.98 | 313172.29 | 1294548.98 |
| 1779 | 051°39'44.93" | 042°07'31.12" | 513180.25 | 2294531.91 | 313180.25 | 1294531.91 |
| 1780 | 051°39'45.63" | 042°07'30.53" | 513201.87 | 2294520.54 | 313201.87 | 1294520.54 |
| 1781 | 051°39'46.99" | 042°07'30.14" | 513243.96 | 2294512.57 | 313243.96 | 1294512.57 |
| 1782 | 051°39'48.02" | 042°07'30.04" | 513275.81 | 2294510.30 | 313275.81 | 1294510.30 |
| 1783 | 051°39'49.20" | 042°07'30.64" | 513312.22 | 2294521.67 | 313312.22 | 1294521.67 |
| 1784 | 051°39'50.22" | 042°07'31.90" | 513344.08 | 2294545.57 | 313344.08 | 1294545.57 |
| 1785 | 051°39'50.99" | 042°07'33.16" | 513367.97 | 2294569.46 | 313367.97 | 1294569.46 |
| 1786 | 051°39'51.91" | 042°07'33.23" | 513396.41 | 2294570.59 | 313396.41 | 1294570.59 |
| 1787 | 051°39'53.39" | 042°07'31.89" | 513441.91 | 2294544.43 | 313441.91 | 1294544.43 |
| 1788 | 051°39'55.21" | 042°07'29.66" | 513497.66 | 2294501.20 | 313497.66 | 1294501.20 |
| 1789 | 051°39'55.72" | 042°07'29.26" | 513513.59 | 2294493.23 | 313513.59 | 1294493.23 |
| 1790 | 051°39'56.27" | 042°07'30.03" | 513530.65 | 2294508.02 | 313530.65 | 1294508.02 |
| 1791 | 051°39'56.92" | 042°07'32.41" | 513551.13 | 2294553.53 | 313551.13 | 1294553.53 |
| 1792 | 051°39'58.45" | 042°07'34.92" | 513598.91 | 2294601.31 | 313598.91 | 1294601.31 |
| 1793 | 051°39'58.89" | 042°07'34.87" | 513612.57 | 2294600.17 | 313612.57 | 1294600.17 |
| 1794 | 051°39'59.49" | 042°07'33.63" | 513630.77 | 2294576.28 | 313630.77 | 1294576.28 |
| 1795 | 051°40'00.53" | 042°07'32.40" | 513662.62 | 2294552.39 | 313662.62 | 1294552.39 |
| 1796 | 051°40'01.26" | 042°07'32.83" | 513685.38 | 2294560.36 | 313685.38 | 1294560.36 |
| 1797 | 051°40'02.13" | 042°07'35.92" | 513712.68 | 2294619.51 | 313712.68 | 1294619.51 |
| 1798 | 051°40'03.70" | 042°07'37.48" | 513761.60 | 2294649.09 | 313761.60 | 1294649.09 |
| 1799 | 051°40'04.51" | 042°07'37.14" | 513786.63 | 2294642.27 | 313786.63 | 1294642.27 |
| 1800 | 051°40'05.88" | 042°07'35.62" | 513828.72 | 2294612.69 | 313828.72 | 1294612.69 |
| 1801 | 051°40'07.29" | 042°07'35.16" | 513871.95 | 2294603.59 | 313871.95 | 1294603.59 |
| 1802 | 051°40'08.82" | 042°07'37.08" | 513919.74 | 2294639.99 | 313919.74 | 1294639.99 |
| 1803 | 051°40'11.37" | 042°07'35.81" | 513998.24 | 2294614.96 | 313998.24 | 1294614.96 |
| 1804 | 051°40'13.69" | 042°07'34.96" | 514069.91 | 2294597.90 | 314069.91 | 1294597.90 |
| 1805 | 051°40'14.95" | 042°07'33.85" | 514108.59 | 2294576.28 | 314108.59 | 1294576.28 |

|      |               |               |           |            |           |            |
|------|---------------|---------------|-----------|------------|-----------|------------|
| 1806 | 051°40'15.62" | 042°07'32.85" | 514129.07 | 2294556.94 | 314129.07 | 1294556.94 |
| 1807 | 051°40'17.35" | 042°07'33.17" | 514182.54 | 2294562.63 | 314182.54 | 1294562.63 |
| 1808 | 051°40'18.57" | 042°07'31.41" | 514220.08 | 2294528.50 | 314220.08 | 1294528.50 |
| 1809 | 051°40'21.26" | 042°07'30.33" | 514303.13 | 2294506.89 | 314303.13 | 1294506.89 |
| 1810 | 051°40'22.23" | 042°07'29.10" | 514332.71 | 2294482.99 | 314332.71 | 1294482.99 |
| 1811 | 051°40'23.10" | 042°07'27.27" | 514359.34 | 2294447.54 | 314359.34 | 1294447.54 |
| 1812 | 051°40'23.71" | 042°07'24.39" | 514377.81 | 2294392.15 | 314377.81 | 1294392.15 |
| 1813 | 051°40'24.04" | 042°07'22.56" | 514387.58 | 2294356.80 | 314387.58 | 1294356.80 |
| 1814 | 051°40'25.50" | 042°07'21.56" | 514432.65 | 2294337.31 | 314432.65 | 1294337.31 |
| 1815 | 051°40'27.79" | 042°07'21.43" | 514503.41 | 2294334.14 | 314503.41 | 1294334.14 |
| 1816 | 051°40'29.10" | 042°07'22.35" | 514543.86 | 2294351.51 | 314543.86 | 1294351.51 |
| 1817 | 051°40'31.88" | 042°07'23.38" | 514630.16 | 2294370.45 | 314630.16 | 1294370.45 |
| 1818 | 051°40'33.17" | 042°07'21.90" | 514669.60 | 2294341.69 | 314669.60 | 1294341.69 |
| 1819 | 051°40'34.70" | 042°07'20.99" | 514716.90 | 2294323.88 | 314716.90 | 1294323.88 |
| 1820 | 051°40'35.63" | 042°07'19.44" | 514745.14 | 2294293.85 | 314745.14 | 1294293.85 |
| 1821 | 051°40'36.57" | 042°07'18.22" | 514773.98 | 2294270.16 | 314773.98 | 1294270.16 |
| 1822 | 051°40'37.34" | 042°07'15.26" | 514797.48 | 2294213.09 | 314797.48 | 1294213.09 |
| 1823 | 051°40'38.18" | 042°07'13.32" | 514823.20 | 2294175.51 | 314823.20 | 1294175.51 |
| 1824 | 051°40'39.26" | 042°07'10.19" | 514855.93 | 2294115.07 | 314855.93 | 1294115.07 |
| 1825 | 051°40'40.82" | 042°07'09.25" | 514903.85 | 2294096.68 | 314903.85 | 1294096.68 |
| 1826 | 051°40'42.17" | 042°07'09.05" | 514945.52 | 2294092.38 | 314945.52 | 1294092.38 |
| 1827 | 051°40'44.73" | 042°07'08.69" | 515024.83 | 2294084.73 | 315024.83 | 1294084.73 |
| 1828 | 051°40'48.90" | 042°07'04.56" | 515153.06 | 2294004.28 | 315153.06 | 1294004.28 |
| 1829 | 051°40'50.86" | 042°07'05.66" | 515213.67 | 2294024.95 | 315213.67 | 1294024.95 |
| 1830 | 051°40'53.72" | 042°07'03.45" | 515301.62 | 2293981.62 | 315301.62 | 1293981.62 |
| 1831 | 051°40'54.55" | 042°06'59.53" | 515326.80 | 2293906.08 | 315326.80 | 1293906.08 |
| 1832 | 051°40'55.63" | 042°06'56.53" | 515359.53 | 2293848.16 | 315359.53 | 1293848.16 |
| 1833 | 051°40'56.54" | 042°06'54.05" | 515387.23 | 2293800.32 | 315387.23 | 1293800.32 |
| 1834 | 051°40'57.45" | 042°06'51.18" | 515414.93 | 2293744.92 | 315414.93 | 1293744.92 |
| 1835 | 051°40'58.51" | 042°06'50.54" | 515447.67 | 2293732.33 | 315447.67 | 1293732.33 |
| 1836 | 051°40'58.28" | 042°06'49.09" | 515440.11 | 2293704.64 | 315440.11 | 1293704.64 |
| 1837 | 051°40'57.71" | 042°06'48.95" | 515422.49 | 2293702.12 | 315422.49 | 1293702.12 |
| 1838 | 051°40'57.80" | 042°06'47.12" | 515425.00 | 2293666.87 | 315425.00 | 1293666.87 |
| 1839 | 051°40'58.46" | 042°06'45.69" | 515445.15 | 2293639.17 | 315445.15 | 1293639.17 |
| 1840 | 051°41'01.32" | 042°06'44.55" | 515533.28 | 2293616.51 | 315533.28 | 1293616.51 |
| 1841 | 051°41'03.31" | 042°06'42.52" | 515594.67 | 2293577.06 | 315594.67 | 1293577.06 |
| 1842 | 051°41'03.82" | 042°06'42.35" | 515610.33 | 2293573.70 | 315610.33 | 1293573.70 |
| 1843 | 051°41'04.47" | 042°06'42.68" | 515630.43 | 2293579.78 | 315630.43 | 1293579.78 |
| 1844 | 051°41'06.50" | 042°06'45.54" | 515693.73 | 2293634.21 | 315693.73 | 1293634.21 |
| 1845 | 051°41'06.95" | 042°06'45.54" | 515707.70 | 2293634.06 | 315707.70 | 1293634.06 |
| 1846 | 051°41'07.73" | 042°06'44.65" | 515731.45 | 2293616.79 | 315731.45 | 1293616.79 |
| 1847 | 051°41'08.20" | 042°06'43.21" | 515745.90 | 2293589.00 | 315745.90 | 1293589.00 |
| 1848 | 051°41'08.39" | 042°06'41.07" | 515751.32 | 2293547.88 | 315751.32 | 1293547.88 |
| 1849 | 051°41'09.09" | 042°06'40.46" | 515772.96 | 2293535.97 | 315772.96 | 1293535.97 |
| 1850 | 051°41'10.49" | 042°06'40.82" | 515816.25 | 2293542.46 | 315816.25 | 1293542.46 |
| 1851 | 051°41'10.87" | 042°06'41.02" | 515827.98 | 2293546.14 | 315827.98 | 1293546.14 |
| 1852 | 051°41'11.98" | 042°06'41.23" | 515862.26 | 2293549.89 | 315862.26 | 1293549.89 |
| 1853 | 051°41'12.14" | 042°06'41.12" | 515867.12 | 2293547.88 | 315867.12 | 1293547.88 |
| 1854 | 051°41'12.22" | 042°06'39.27" | 515869.28 | 2293512.16 | 315869.28 | 1293512.16 |
| 1855 | 051°41'13.70" | 042°06'36.98" | 515914.74 | 2293467.79 | 315914.74 | 1293467.79 |
| 1856 | 051°41'14.19" | 042°06'37.04" | 515929.89 | 2293468.87 | 315929.89 | 1293468.87 |
| 1857 | 051°41'14.47" | 042°06'36.59" | 515938.55 | 2293460.21 | 315938.55 | 1293460.21 |



|      |               |               |           |            |           |            |
|------|---------------|---------------|-----------|------------|-----------|------------|
| 1858 | 051°41'14.80" | 042°06'34.57" | 515948.29 | 2293421.25 | 315948.29 | 1293421.25 |
| 1859 | 051°41'15.08" | 042°06'34.07" | 515956.94 | 2293411.51 | 315956.94 | 1293411.51 |
| 1860 | 051°41'15.46" | 042°06'34.18" | 515968.85 | 2293413.68 | 315968.85 | 1293413.68 |
| 1861 | 051°41'15.99" | 042°06'34.13" | 515985.08 | 2293412.59 | 315985.08 | 1293412.59 |
| 1862 | 051°41'16.94" | 042°06'32.57" | 516014.30 | 2293382.29 | 316014.30 | 1293382.29 |
| 1863 | 051°41'17.93" | 042°06'30.56" | 516044.61 | 2293343.33 | 316044.61 | 1293343.33 |
| 1864 | 051°41'18.92" | 042°06'29.50" | 516074.91 | 2293322.77 | 316074.91 | 1293322.77 |
| 1865 | 051°41'19.90" | 042°06'29.29" | 516105.21 | 2293318.44 | 316105.21 | 1293318.44 |
| 1866 | 051°41'20.95" | 042°06'30.09" | 516137.68 | 2293333.59 | 316137.68 | 1293333.59 |
| 1867 | 051°41'22.17" | 042°06'30.50" | 516175.56 | 2293341.17 | 316175.56 | 1293341.17 |
| 1868 | 051°41'22.66" | 042°06'31.18" | 516190.71 | 2293354.15 | 316190.71 | 1293354.15 |
| 1869 | 051°41'24.72" | 042°06'32.78" | 516254.83 | 2293384.21 | 316254.83 | 1293384.21 |
| 1870 | 051°41'27.57" | 042°06'34.66" | 516343.12 | 2293419.67 | 316343.12 | 1293419.67 |
| 1871 | 051°41'29.53" | 042°06'34.70" | 516403.56 | 2293419.95 | 316403.56 | 1293419.95 |
| 1872 | 051°41'31.34" | 042°06'31.87" | 516459.11 | 2293364.97 | 316459.11 | 1293364.97 |
| 1873 | 051°41'32.77" | 042°06'30.25" | 516502.94 | 2293333.59 | 316502.94 | 1293333.59 |
| 1874 | 051°41'34.63" | 042°06'30.54" | 516560.49 | 2293338.57 | 316560.49 | 1293338.57 |
| 1875 | 051°41'38.55" | 042°06'37.88" | 516683.00 | 2293478.55 | 316683.00 | 1293478.55 |
| 1876 | 051°41'40.30" | 042°06'40.87" | 516737.58 | 2293535.53 | 316737.58 | 1293535.53 |
| 1877 | 051°41'42.07" | 042°06'44.14" | 516792.70 | 2293597.78 | 316792.70 | 1293597.78 |
| 1878 | 051°41'51.02" | 042°07'02.31" | 517072.29 | 2293944.34 | 317072.29 | 1293944.34 |
| 1879 | 051°42'06.97" | 042°07'30.63" | 517570.03 | 2294483.93 | 317570.03 | 1294483.93 |
| 1880 | 051°42'08.10" | 042°07'32.42" | 517605.28 | 2294518.10 | 317605.28 | 1294518.10 |
| 1881 | 051°42'08.54" | 042°07'33.12" | 517619.11 | 2294531.46 | 317619.11 | 1294531.46 |
| 1882 | 051°42'15.63" | 042°07'24.40" | 517836.58 | 2294362.08 | 317836.58 | 1294362.08 |
| 1883 | 051°42'33.20" | 042°07'02.31" | 518375.84 | 2293933.14 | 318375.84 | 1293933.14 |
| 1884 | 051°42'43.11" | 042°06'49.69" | 518680.21 | 2293688.20 | 318680.21 | 1293688.20 |
| 1885 | 051°42'54.22" | 042°06'35.05" | 519021.01 | 2293404.21 | 319021.01 | 1293404.21 |
| 1886 | 051°43'02.99" | 042°06'23.02" | 519290.17 | 2293170.84 | 319290.17 | 1293170.84 |
| 1887 | 051°43'08.44" | 042°06'26.05" | 519459.13 | 2293227.70 | 319459.13 | 1293227.70 |
| 1888 | 051°43'15.07" | 042°06'29.68" | 519664.65 | 2293295.57 | 319664.65 | 1293295.57 |
| 1889 | 051°43'16.06" | 042°06'31.24" | 519695.36 | 2293325.13 | 319695.36 | 1293325.13 |
| 1890 | 051°43'17.03" | 042°06'32.86" | 519725.75 | 2293355.99 | 319725.75 | 1293355.99 |
| 1891 | 051°43'17.65" | 042°06'33.79" | 519745.04 | 2293373.83 | 319745.04 | 1293373.83 |
| 1892 | 051°43'18.15" | 042°06'34.56" | 519760.48 | 2293388.30 | 319760.48 | 1293388.30 |
| 1893 | 051°43'18.61" | 042°06'35.44" | 519774.95 | 2293405.17 | 319774.95 | 1293405.17 |
| 1894 | 051°43'19.02" | 042°06'36.78" | 519787.98 | 2293430.73 | 319787.98 | 1293430.73 |
| 1895 | 051°43'19.27" | 042°06'37.38" | 519795.69 | 2293442.30 | 319795.69 | 1293442.30 |
| 1896 | 051°43'19.30" | 042°06'38.06" | 519796.66 | 2293455.32 | 319796.66 | 1293455.32 |
| 1897 | 051°43'19.26" | 042°06'38.77" | 519795.69 | 2293468.82 | 319795.69 | 1293468.82 |
| 1898 | 051°43'19.12" | 042°06'39.37" | 519791.35 | 2293480.39 | 319791.35 | 1293480.39 |
| 1899 | 051°43'18.62" | 042°06'39.94" | 519775.92 | 2293491.48 | 319775.92 | 1293491.48 |
| 1900 | 051°43'18.03" | 042°06'41.06" | 519758.07 | 2293513.18 | 319758.07 | 1293513.18 |
| 1901 | 051°43'17.90" | 042°06'42.04" | 519754.21 | 2293531.98 | 319754.21 | 1293531.98 |
| 1902 | 051°43'17.90" | 042°06'43.07" | 519754.21 | 2293551.75 | 319754.21 | 1293551.75 |
| 1903 | 051°43'18.09" | 042°06'44.38" | 519760.48 | 2293576.82 | 319760.48 | 1293576.82 |
| 1904 | 051°43'18.40" | 042°06'45.01" | 519770.13 | 2293588.88 | 319770.13 | 1293588.88 |
| 1905 | 051°43'18.87" | 042°06'45.32" | 519784.60 | 2293594.66 | 319784.60 | 1293594.66 |
| 1906 | 051°43'20.08" | 042°06'45.63" | 519822.22 | 2293600.45 | 319822.22 | 1293600.45 |
| 1907 | 051°43'22.60" | 042°06'45.92" | 519899.89 | 2293605.27 | 319899.89 | 1293605.27 |
| 1908 | 051°43'24.03" | 042°06'46.32" | 519944.26 | 2293612.50 | 319944.26 | 1293612.50 |
| 1909 | 051°43'24.75" | 042°06'46.70" | 519966.45 | 2293619.73 | 319966.45 | 1293619.73 |

|      |               |               |           |            |           |            |
|------|---------------|---------------|-----------|------------|-----------|------------|
| 1910 | 051°43'25.85" | 042°06'48.08" | 520000.70 | 2293645.77 | 320000.70 | 1293645.77 |
| 1911 | 051°43'27.34" | 042°06'49.48" | 520047.01 | 2293672.29 | 320047.01 | 1293672.29 |
| 1912 | 051°43'29.53" | 042°06'50.36" | 520115.02 | 2293688.68 | 320115.02 | 1293688.68 |
| 1913 | 051°43'30.72" | 042°06'50.66" | 520151.68 | 2293693.99 | 320151.68 | 1293693.99 |
| 1914 | 051°43'31.68" | 042°06'50.97" | 520181.59 | 2293699.77 | 320181.59 | 1293699.77 |
| 1915 | 051°43'32.34" | 042°06'50.93" | 520201.85 | 2293698.81 | 320201.85 | 1293698.81 |
| 1916 | 051°43'33.51" | 042°06'50.92" | 520238.03 | 2293698.32 | 320238.03 | 1293698.32 |
| 1917 | 051°43'33.90" | 042°06'51.35" | 520250.09 | 2293706.52 | 320250.09 | 1293706.52 |
| 1918 | 051°43'33.99" | 042°06'51.73" | 520252.98 | 2293713.75 | 320252.98 | 1293713.75 |
| 1919 | 051°43'34.13" | 042°06'52.44" | 520257.32 | 2293727.25 | 320257.32 | 1293727.25 |
| 1920 | 051°43'34.12" | 042°06'53.01" | 520257.32 | 2293738.34 | 320257.32 | 1293738.34 |
| 1921 | 051°43'34.28" | 042°06'53.49" | 520262.15 | 2293747.50 | 320262.15 | 1293747.50 |
| 1922 | 051°43'34.48" | 042°06'53.85" | 520268.42 | 2293754.25 | 320268.42 | 1293754.25 |
| 1923 | 051°43'34.93" | 042°06'54.05" | 520282.41 | 2293758.11 | 320282.41 | 1293758.11 |
| 1924 | 051°43'35.74" | 042°06'54.19" | 520307.49 | 2293760.52 | 320307.49 | 1293760.52 |
| 1925 | 051°43'36.49" | 042°06'54.50" | 520330.64 | 2293766.31 | 320330.64 | 1293766.31 |
| 1926 | 051°43'37.14" | 042°06'55.24" | 520350.90 | 2293780.29 | 320350.90 | 1293780.29 |
| 1927 | 051°43'39.29" | 042°06'59.32" | 520417.95 | 2293857.92 | 320417.95 | 1293857.92 |
| 1928 | 051°43'40.97" | 042°07'02.38" | 520470.53 | 2293916.26 | 320470.53 | 1293916.26 |
| 1929 | 051°43'41.51" | 042°07'03.79" | 520487.41 | 2293943.26 | 320487.41 | 1293943.26 |
| 1930 | 051°43'41.59" | 042°07'04.32" | 520490.11 | 2293953.37 | 320490.11 | 1293953.37 |
| 1931 | 051°43'41.53" | 042°07'05.33" | 520488.38 | 2293972.67 | 320488.38 | 1293972.67 |
| 1932 | 051°43'41.47" | 042°07'06.41" | 520486.45 | 2293993.40 | 320486.45 | 1293993.40 |
| 1933 | 051°43'41.54" | 042°07'07.51" | 520488.86 | 2294014.62 | 320488.86 | 1294014.62 |
| 1934 | 051°43'41.75" | 042°07'08.12" | 520495.62 | 2294026.19 | 320495.62 | 1294026.19 |
| 1935 | 051°43'41.97" | 042°07'08.35" | 520502.37 | 2294030.53 | 320502.37 | 1294030.53 |
| 1936 | 051°43'42.45" | 042°07'09.03" | 520517.32 | 2294043.55 | 320517.32 | 1294043.55 |
| 1937 | 051°43'42.82" | 042°07'09.59" | 520528.90 | 2294054.16 | 320528.90 | 1294054.16 |
| 1938 | 051°43'43.19" | 042°07'10.20" | 520540.48 | 2294065.73 | 320540.48 | 1294065.73 |
| 1939 | 051°43'43.47" | 042°07'10.48" | 520549.16 | 2294071.03 | 320549.16 | 1294071.03 |
| 1940 | 051°43'44.40" | 042°07'10.06" | 520577.62 | 2294062.84 | 320577.62 | 1294062.84 |
| 1941 | 051°43'45.32" | 042°07'09.35" | 520606.08 | 2294048.85 | 320606.08 | 1294048.85 |
| 1942 | 051°43'46.42" | 042°07'08.84" | 520639.84 | 2294038.73 | 320639.84 | 1294038.73 |
| 1943 | 051°43'47.23" | 042°07'08.77" | 520664.93 | 2294037.28 | 320664.93 | 1294037.28 |
| 1944 | 051°43'48.69" | 042°07'09.04" | 520710.27 | 2294042.10 | 320710.27 | 1294042.10 |
| 1945 | 051°43'48.01" | 042°07'12.20" | 520689.60 | 2294102.80 | 320689.60 | 1294102.80 |
| 1946 | 051°43'43.41" | 042°07'22.26" | 520549.18 | 2294297.22 | 320549.18 | 1294297.22 |
| 1947 | 051°43'42.79" | 042°07'23.79" | 520530.22 | 2294326.71 | 320530.22 | 1294326.71 |
| 1948 | 051°43'38.45" | 042°07'34.45" | 520397.95 | 2294532.45 | 320397.95 | 1294532.45 |
| 1949 | 051°43'36.09" | 042°07'40.23" | 520325.94 | 2294644.07 | 320325.94 | 1294644.07 |
| 1950 | 051°43'23.44" | 042°08'12.38" | 519940.68 | 2295264.57 | 319940.68 | 1295264.57 |
| 1951 | 051°43'21.28" | 042°08'17.59" | 519874.77 | 2295365.24 | 319874.77 | 1295365.24 |
| 1952 | 051°43'09.48" | 042°08'39.68" | 519513.67 | 2295792.41 | 319513.67 | 1295792.41 |
| 1953 | 051°43'08.64" | 042°08'41.23" | 519488.20 | 2295822.54 | 319488.20 | 1295822.54 |
| 1954 | 051°43'03.34" | 042°08'55.94" | 519327.04 | 2296106.35 | 319327.04 | 1296106.35 |
| 1955 | 051°42'56.55" | 042°09'13.04" | 519120.08 | 2296436.56 | 319120.08 | 1296436.56 |
| 1956 | 051°42'35.01" | 042°10'12.08" | 518464.88 | 2297576.21 | 318464.88 | 1297576.21 |
| 1957 | 051°42'33.22" | 042°10'53.03" | 518417.14 | 2298363.03 | 318417.14 | 1298363.03 |
| 1958 | 051°42'30.44" | 042°11'09.23" | 518334.05 | 2298674.88 | 318334.05 | 1298674.88 |
| 1959 | 051°42'30.19" | 042°11'10.70" | 518326.51 | 2298703.16 | 318326.51 | 1298703.16 |
| 1960 | 051°42'27.16" | 042°11'28.27" | 518236.38 | 2299041.44 | 318236.38 | 1299041.44 |
| 1961 | 051°42'26.94" | 042°11'29.56" | 518229.74 | 2299066.35 | 318229.74 | 1299066.35 |

|      |               |               |           |            |           |            |
|------|---------------|---------------|-----------|------------|-----------|------------|
| 1962 | 051°42'26.78" | 042°11'35.62" | 518225.99 | 2299182.64 | 318225.99 | 1299182.64 |
| 1963 | 051°42'25.78" | 042°11'41.68" | 518196.23 | 2299299.42 | 318196.23 | 1299299.42 |
| 1964 | 051°42'25.73" | 042°11'42.08" | 518194.47 | 2299306.98 | 318194.47 | 1299306.98 |
| 1965 | 051°42'25.84" | 042°11'42.50" | 518198.00 | 2299315.04 | 318198.00 | 1299315.04 |
| 1966 | 051°42'26.08" | 042°11'42.86" | 518205.56 | 2299321.85 | 318205.56 | 1299321.85 |
| 1967 | 051°42'26.40" | 042°11'43.27" | 518215.65 | 2299329.66 | 318215.65 | 1299329.66 |
| 1968 | 051°42'26.79" | 042°11'43.55" | 518227.76 | 2299334.95 | 318227.76 | 1299334.95 |
| 1969 | 051°42'27.25" | 042°11'43.78" | 518241.89 | 2299339.23 | 318241.89 | 1299339.23 |
| 1970 | 051°42'27.71" | 042°11'43.83" | 518256.01 | 2299339.99 | 318256.01 | 1299339.99 |
| 1971 | 051°42'28.29" | 042°11'43.69" | 518273.92 | 2299337.22 | 318273.92 | 1299337.22 |
| 1972 | 051°42'28.88" | 042°11'43.36" | 518292.08 | 2299330.67 | 318292.08 | 1299330.67 |
| 1973 | 051°42'29.67" | 042°11'43.16" | 518316.55 | 2299326.63 | 318316.55 | 1299326.63 |
| 1974 | 051°42'30.70" | 042°11'42.77" | 518348.33 | 2299318.82 | 318348.33 | 1299318.82 |
| 1975 | 051°42'31.95" | 042°11'42.03" | 518386.92 | 2299304.20 | 318386.92 | 1299304.20 |
| 1976 | 051°42'32.85" | 042°11'41.03" | 518414.42 | 2299284.80 | 318414.42 | 1299284.80 |
| 1977 | 051°42'33.68" | 042°11'40.29" | 518439.89 | 2299270.18 | 318439.89 | 1299270.18 |
| 1978 | 051°42'34.10" | 042°11'40.17" | 518453.01 | 2299267.92 | 318453.01 | 1299267.92 |
| 1979 | 051°42'34.92" | 042°11'40.19" | 518478.24 | 2299267.92 | 318478.24 | 1299267.92 |
| 1980 | 051°42'35.32" | 042°11'39.96" | 518490.59 | 2299263.38 | 318490.59 | 1299263.38 |
| 1981 | 051°42'36.11" | 042°11'39.65" | 518514.81 | 2299257.33 | 318514.81 | 1299257.33 |
| 1982 | 051°42'36.66" | 042°11'39.77" | 518531.84 | 2299259.34 | 318531.84 | 1299259.34 |
| 1983 | 051°42'38.88" | 042°11'40.54" | 518600.75 | 2299273.59 | 318600.75 | 1299273.59 |
| 1984 | 051°42'40.14" | 042°11'42.76" | 518639.96 | 2299315.67 | 318639.96 | 1299315.67 |
| 1985 | 051°42'42.00" | 042°11'46.85" | 518698.31 | 2299393.79 | 318698.31 | 1299393.79 |
| 1986 | 051°42'45.12" | 042°11'50.69" | 518795.35 | 2299466.50 | 318795.35 | 1299466.50 |
| 1987 | 051°42'48.43" | 042°11'50.75" | 518897.86 | 2299466.64 | 318897.86 | 1299466.64 |
| 1988 | 051°42'50.11" | 042°11'49.87" | 518949.40 | 2299449.18 | 318949.40 | 1299449.18 |
| 1989 | 051°42'52.14" | 042°11'48.65" | 519011.94 | 2299425.27 | 319011.94 | 1299425.27 |
| 1990 | 051°42'52.76" | 042°11'47.48" | 519030.99 | 2299402.49 | 319030.99 | 1299402.49 |
| 1991 | 051°42'54.86" | 042°11'45.01" | 519095.44 | 2299354.42 | 319095.44 | 1299354.42 |
| 1992 | 051°42'55.52" | 042°11'43.78" | 519115.75 | 2299330.60 | 319115.75 | 1299330.60 |
| 1993 | 051°42'55.90" | 042°11'42.50" | 519127.22 | 2299305.91 | 319127.22 | 1299305.91 |
| 1994 | 051°42'56.18" | 042°11'40.04" | 519135.17 | 2299258.72 | 319135.17 | 1299258.72 |
| 1995 | 051°42'56.31" | 042°11'37.45" | 519138.70 | 2299208.88 | 319138.70 | 1299208.88 |
| 1996 | 051°42'56.75" | 042°11'32.93" | 519151.50 | 2299122.00 | 319151.50 | 1299122.00 |
| 1997 | 051°42'57.51" | 042°11'28.00" | 519174.01 | 2299027.18 | 319174.01 | 1299027.18 |
| 1998 | 051°42'57.91" | 042°11'26.81" | 519186.37 | 2299004.25 | 319186.37 | 1299004.25 |
| 1999 | 051°42'58.65" | 042°11'25.06" | 519208.89 | 2298970.29 | 319208.89 | 1298970.29 |
| 2000 | 051°42'59.10" | 042°11'24.44" | 519222.57 | 2298958.39 | 319222.57 | 1298958.39 |
| 2001 | 051°42'59.50" | 042°11'24.04" | 519234.93 | 2298950.45 | 319234.93 | 1298950.45 |
| 2002 | 051°43'00.02" | 042°11'23.77" | 519250.82 | 2298945.16 | 319250.82 | 1298945.16 |
| 2003 | 051°43'00.42" | 042°11'23.80" | 519263.18 | 2298945.60 | 319263.18 | 1298945.60 |
| 2004 | 051°43'00.80" | 042°11'23.87" | 519275.10 | 2298946.92 | 319275.10 | 1298946.92 |
| 2005 | 051°43'01.40" | 042°11'24.23" | 519293.64 | 2298953.54 | 319293.64 | 1298953.54 |
| 2006 | 051°43'02.58" | 042°11'25.28" | 519330.28 | 2298973.38 | 319330.28 | 1298973.38 |
| 2007 | 051°43'03.63" | 042°11'26.37" | 519362.94 | 2298994.11 | 319362.94 | 1298994.11 |
| 2008 | 051°43'04.02" | 042°11'27.21" | 519375.30 | 2299009.99 | 319375.30 | 1299009.99 |
| 2009 | 051°43'04.49" | 042°11'28.62" | 519389.87 | 2299036.89 | 319389.87 | 1299036.89 |
| 2010 | 051°43'04.75" | 042°11'29.40" | 519398.25 | 2299051.88 | 319398.25 | 1299051.88 |
| 2011 | 051°43'05.06" | 042°11'29.91" | 519407.97 | 2299061.58 | 319407.97 | 1299061.58 |
| 2012 | 051°43'05.55" | 042°11'30.40" | 519422.97 | 2299070.85 | 319422.97 | 1299070.85 |
| 2013 | 051°43'06.77" | 042°11'31.06" | 519460.94 | 2299083.19 | 319460.94 | 1299083.19 |

|      |               |               |           |            |           |            |
|------|---------------|---------------|-----------|------------|-----------|------------|
| 2014 | 051°43'08.95" | 042°11'32.25" | 519528.47 | 2299105.24 | 319528.47 | 1299105.24 |
| 2015 | 051°43'09.62" | 042°11'32.37" | 519549.22 | 2299107.45 | 319549.22 | 1299107.45 |
| 2016 | 051°43'10.13" | 042°11'32.10" | 519565.11 | 2299102.16 | 319565.11 | 1299102.16 |
| 2017 | 051°43'10.50" | 042°11'31.63" | 519576.15 | 2299092.90 | 319576.15 | 1299092.90 |
| 2018 | 051°43'10.87" | 042°11'30.88" | 519587.62 | 2299078.34 | 319587.62 | 1299078.34 |
| 2019 | 051°43'11.37" | 042°11'28.93" | 519602.63 | 2299040.86 | 319602.63 | 1299040.86 |
| 2020 | 051°43'11.87" | 042°11'27.03" | 519617.64 | 2299004.25 | 319617.64 | 1299004.25 |
| 2021 | 051°43'12.30" | 042°11'25.64" | 519630.88 | 2298977.35 | 319630.88 | 1298977.35 |
| 2022 | 051°43'12.81" | 042°11'24.24" | 519646.33 | 2298950.45 | 319646.33 | 1298950.45 |
| 2023 | 051°43'13.09" | 042°11'23.37" | 519654.72 | 2298933.69 | 319654.72 | 1298933.69 |
| 2024 | 051°43'13.34" | 042°11'22.16" | 519662.22 | 2298910.32 | 319662.22 | 1298910.32 |
| 2025 | 051°43'13.53" | 042°11'21.57" | 519667.96 | 2298898.85 | 319667.96 | 1298898.85 |
| 2026 | 051°43'13.80" | 042°11'21.27" | 519676.35 | 2298893.12 | 319676.35 | 1298893.12 |
| 2027 | 051°43'14.20" | 042°11'21.23" | 519688.71 | 2298892.23 | 319688.71 | 1298892.23 |
| 2028 | 051°43'14.90" | 042°11'21.31" | 519710.34 | 2298893.56 | 319710.34 | 1298893.56 |
| 2029 | 051°43'15.63" | 042°11'21.69" | 519732.85 | 2298900.61 | 319732.85 | 1298900.61 |
| 2030 | 051°43'16.24" | 042°11'21.91" | 519751.83 | 2298904.58 | 319751.83 | 1298904.58 |
| 2031 | 051°43'16.84" | 042°11'21.87" | 519770.37 | 2298903.70 | 319770.37 | 1298903.70 |
| 2032 | 051°43'17.81" | 042°11'21.77" | 519800.39 | 2298901.50 | 319800.39 | 1298901.50 |
| 2033 | 051°43'18.64" | 042°11'21.94" | 519825.99 | 2298904.58 | 319825.99 | 1298904.58 |
| 2034 | 051°43'19.80" | 042°11'22.56" | 519862.18 | 2298916.05 | 319862.18 | 1298916.05 |
| 2035 | 051°43'20.91" | 042°11'23.36" | 519896.62 | 2298931.04 | 319896.62 | 1298931.04 |
| 2036 | 051°43'21.71" | 042°11'23.67" | 519921.33 | 2298936.78 | 319921.33 | 1298936.78 |
| 2037 | 051°43'22.61" | 042°11'23.78" | 519949.14 | 2298938.54 | 319949.14 | 1298938.54 |
| 2038 | 051°43'23.47" | 042°11'23.63" | 519975.63 | 2298935.45 | 319975.63 | 1298935.45 |
| 2039 | 051°43'25.91" | 042°11'23.41" | 520051.11 | 2298930.60 | 320051.11 | 1298930.60 |
| 2040 | 051°43'24.25" | 042°12'18.16" | 520010.15 | 2299981.91 | 320010.15 | 1299981.91 |
| 2041 | 051°43'10.75" | 042°12'55.81" | 519599.84 | 2300708.72 | 319599.84 | 1300708.72 |
| 2042 | 051°43'05.47" | 042°13'10.40" | 519439.57 | 2300990.53 | 319439.57 | 1300990.53 |
| 2043 | 051°43'05.43" | 042°13'10.69" | 519438.45 | 2300996.00 | 319438.45 | 1300996.00 |
| 2044 | 051°42'53.77" | 042°13'15.47" | 519079.07 | 2301091.41 | 319079.07 | 1301091.41 |
| 2045 | 051°42'45.93" | 042°13'18.70" | 518829.33 | 2301150.49 | 318829.33 | 1301150.49 |
| 2046 | 051°42'47.58" | 042°13'20.53" | 518888.54 | 2301190.58 | 318888.54 | 1301190.58 |
| 2047 | 051°43'08.27" | 042°13'44.36" | 519532.69 | 2301641.56 | 319532.69 | 1301641.56 |
| 2048 | 051°42'58.13" | 042°14'04.63" | 519223.52 | 2302033.81 | 319223.52 | 1302033.81 |
| 2049 | 051°42'48.06" | 042°14'24.97" | 518916.30 | 2302427.59 | 318916.30 | 1302427.59 |
| 2050 | 051°42'33.92" | 042°14'53.40" | 518484.75 | 2302978.02 | 318484.75 | 1302978.02 |
| 2051 | 051°42'33.52" | 042°14'54.21" | 518472.54 | 2302993.59 | 318472.54 | 1302993.59 |
| 2052 | 051°42'30.19" | 042°14'50.14" | 518368.97 | 2302916.60 | 318368.97 | 1302916.60 |
| 2053 | 051°42'10.54" | 042°14'26.12" | 517756.82 | 2302461.56 | 317756.82 | 1302461.56 |
| 2054 | 051°41'54.09" | 042°14'51.67" | 517253.44 | 2302957.66 | 317253.44 | 1302957.66 |
| 2055 | 051°41'52.44" | 042°14'54.24" | 517202.95 | 2303007.43 | 317202.95 | 1303007.43 |
| 2056 | 051°41'50.96" | 042°14'56.53" | 517157.78 | 2303051.94 | 317157.78 | 1303051.94 |
| 2057 | 051°41'54.02" | 042°15'02.06" | 517253.44 | 2303157.09 | 317253.44 | 1303157.09 |
| 2058 | 051°42'04.77" | 042°15'21.48" | 517589.64 | 2303526.62 | 317589.64 | 1303526.62 |
| 2059 | 051°41'53.79" | 042°15'36.76" | 517253.44 | 2303823.64 | 317253.44 | 1303823.64 |
| 2060 | 051°41'43.91" | 042°15'50.50" | 516951.04 | 2304090.80 | 316951.04 | 1304090.80 |
| 2061 | 051°41'43.00" | 042°15'55.10" | 516923.81 | 2304179.35 | 316923.81 | 1304179.35 |
| 2062 | 051°41'42.79" | 042°15'56.04" | 516917.55 | 2304197.64 | 316917.55 | 1304197.64 |
| 2063 | 051°41'41.02" | 042°16'04.12" | 516864.25 | 2304353.32 | 316864.25 | 1304353.32 |
| 2064 | 051°41'44.47" | 042°16'09.83" | 516972.21 | 2304461.93 | 316972.21 | 1304461.93 |
| 2065 | 051°41'44.43" | 042°16'13.89" | 516971.70 | 2304539.80 | 316971.70 | 1304539.80 |

|      |               |               |           |            |           |            |
|------|---------------|---------------|-----------|------------|-----------|------------|
| 2066 | 051°41'43.72" | 042°16'20.17" | 516951.22 | 2304660.75 | 316951.22 | 1304660.75 |
| 2067 | 051°41'41.46" | 042°16'29.15" | 516883.12 | 2304833.88 | 316883.12 | 1304833.88 |
| 2068 | 051°41'35.68" | 042°16'41.21" | 516707.18 | 2305067.49 | 316707.18 | 1305067.49 |
| 2069 | 051°41'32.38" | 042°16'42.71" | 516605.23 | 2305097.34 | 316605.23 | 1305097.34 |
| 2070 | 051°41'30.18" | 042°16'38.53" | 516536.64 | 2305017.86 | 316536.64 | 1305017.86 |
| 2071 | 051°41'29.95" | 042°16'39.13" | 516529.59 | 2305029.52 | 316529.59 | 1305029.52 |
| 2072 | 051°41'25.11" | 042°16'29.80" | 516377.87 | 2304851.94 | 316377.87 | 1304851.94 |
| 2073 | 051°41'22.18" | 042°16'40.14" | 516289.61 | 2305051.50 | 316289.61 | 1305051.50 |
| 2074 | 051°41'22.19" | 042°16'53.22" | 516292.80 | 2305302.73 | 316292.80 | 1305302.73 |
| 2075 | 051°41'15.65" | 042°16'44.16" | 516088.66 | 2305130.81 | 316088.66 | 1305130.81 |
| 2076 | 051°41'09.34" | 042°16'33.00" | 515891.37 | 2304918.65 | 315891.37 | 1304918.65 |
| 2077 | 051°41'09.43" | 042°16'42.69" | 515895.96 | 2305104.80 | 315895.96 | 1305104.80 |
| 2078 | 051°41'09.50" | 042°16'48.96" | 515899.50 | 2305225.08 | 315899.50 | 1305225.08 |
| 2079 | 051°41'13.81" | 042°16'52.00" | 516033.32 | 2305282.03 | 316033.32 | 1305282.03 |
| 2080 | 051°41'17.98" | 042°17'08.16" | 516165.58 | 2305591.20 | 316165.58 | 1305591.20 |
| 2081 | 051°41'18.06" | 042°17'13.71" | 516169.28 | 2305697.79 | 316169.28 | 1305697.79 |
| 2082 | 051°41'09.11" | 042°17'22.55" | 515894.46 | 2305870.47 | 315894.46 | 1305870.47 |
| 2083 | 051°41'15.12" | 042°17'30.22" | 516081.87 | 2306015.88 | 316081.87 | 1306015.88 |
| 2084 | 051°41'05.73" | 042°17'48.86" | 515795.80 | 2306377.16 | 315795.80 | 1306377.16 |
| 2085 | 051°41'21.25" | 042°18'22.80" | 516282.64 | 2307023.76 | 316282.64 | 1307023.76 |
| 2086 | 051°41'22.38" | 042°18'26.44" | 516318.31 | 2307093.26 | 316318.31 | 1307093.26 |
| 2087 | 051°41'19.51" | 042°18'22.79" | 516228.79 | 2307024.14 | 316228.79 | 1307024.14 |
| 2088 | 051°41'17.69" | 042°18'22.09" | 516172.45 | 2307011.27 | 316172.45 | 1307011.27 |
| 2089 | 051°41'15.67" | 042°18'22.12" | 516109.98 | 2307012.66 | 316109.98 | 1307012.66 |
| 2090 | 051°41'13.66" | 042°18'23.52" | 516048.43 | 2307040.19 | 316048.43 | 1307040.19 |
| 2091 | 051°41'12.10" | 042°18'24.61" | 516000.40 | 2307061.67 | 316000.40 | 1307061.67 |
| 2092 | 051°41'07.84" | 042°18'29.11" | 515869.52 | 2307149.67 | 315869.52 | 1307149.67 |
| 2093 | 051°41'04.39" | 042°18'30.71" | 515763.45 | 2307181.63 | 315763.45 | 1307181.63 |
| 2094 | 051°41'02.41" | 042°18'31.00" | 515702.34 | 2307187.77 | 315702.34 | 1307187.77 |
| 2095 | 051°41'00.28" | 042°18'30.07" | 515636.29 | 2307170.79 | 315636.29 | 1307170.79 |
| 2096 | 051°40'57.99" | 042°18'27.62" | 515564.83 | 2307124.49 | 315564.83 | 1307124.49 |
| 2097 | 051°40'56.14" | 042°18'25.75" | 515507.30 | 2307089.09 | 315507.30 | 1307089.09 |
| 2098 | 051°40'54.53" | 042°18'25.33" | 515457.47 | 2307081.65 | 315457.47 | 1307081.65 |
| 2099 | 051°40'51.75" | 042°18'26.16" | 515371.58 | 2307098.53 | 315371.58 | 1307098.53 |
| 2100 | 051°40'50.71" | 042°18'27.08" | 515339.85 | 2307116.68 | 315339.85 | 1307116.68 |
| 2101 | 051°40'49.91" | 042°18'27.80" | 515315.28 | 2307130.73 | 315315.28 | 1307130.73 |
| 2102 | 051°40'47.93" | 042°18'28.97" | 515254.21 | 2307153.80 | 315254.21 | 1307153.80 |
| 2103 | 051°40'45.80" | 042°18'29.02" | 515188.35 | 2307155.55 | 315188.35 | 1307155.55 |
| 2104 | 051°40'43.33" | 042°18'28.55" | 515112.03 | 2307147.45 | 315112.03 | 1307147.45 |
| 2105 | 051°40'41.65" | 042°18'27.61" | 515059.84 | 2307129.95 | 315059.84 | 1307129.95 |
| 2106 | 051°40'39.19" | 042°18'25.63" | 514983.56 | 2307092.83 | 314983.56 | 1307092.83 |
| 2107 | 051°40'37.78" | 042°18'24.68" | 514939.55 | 2307075.06 | 314939.55 | 1307075.06 |
| 2108 | 051°40'36.05" | 042°18'24.83" | 514886.27 | 2307078.54 | 314886.27 | 1307078.54 |
| 2109 | 051°40'34.10" | 042°18'26.45" | 514826.17 | 2307110.19 | 314826.17 | 1307110.19 |
| 2110 | 051°40'32.48" | 042°18'28.80" | 514776.65 | 2307156.06 | 314776.65 | 1307156.06 |
| 2111 | 051°40'30.14" | 042°18'33.31" | 514705.53 | 2307243.38 | 314705.53 | 1307243.38 |
| 2112 | 051°40'27.54" | 042°18'36.31" | 514625.86 | 2307302.05 | 314625.86 | 1307302.05 |
| 2113 | 051°40'25.07" | 042°18'37.26" | 514549.62 | 2307321.18 | 314549.62 | 1307321.18 |
| 2114 | 051°40'23.49" | 042°18'36.01" | 514500.54 | 2307297.66 | 314500.54 | 1307297.66 |
| 2115 | 051°40'22.31" | 042°18'33.92" | 514463.64 | 2307257.87 | 314463.64 | 1307257.87 |
| 2116 | 051°40'22.38" | 042°18'28.88" | 514464.61 | 2307160.99 | 314464.61 | 1307160.99 |
| 2117 | 051°40'22.64" | 042°18'23.07" | 514471.33 | 2307049.31 | 314471.33 | 1307049.31 |

|      |               |               |           |            |           |            |
|------|---------------|---------------|-----------|------------|-----------|------------|
| 2118 | 051°40'23.62" | 042°18'18.86" | 514500.87 | 2306968.13 | 314500.87 | 1306968.13 |
| 2119 | 051°40'24.86" | 042°18'15.02" | 514538.16 | 2306893.81 | 314538.16 | 1306893.81 |
| 2120 | 051°40'25.97" | 042°18'11.19" | 514571.68 | 2306819.87 | 314571.68 | 1306819.87 |
| 2121 | 051°40'25.99" | 042°18'06.35" | 514571.44 | 2306726.98 | 314571.44 | 1306726.98 |
| 2122 | 051°40'25.07" | 042°18'03.77" | 514542.27 | 2306677.55 | 314542.27 | 1306677.55 |
| 2123 | 051°40'23.63" | 042°18'02.18" | 514497.58 | 2306647.57 | 314497.58 | 1306647.57 |
| 2124 | 051°40'22.18" | 042°18'01.46" | 514452.39 | 2306634.31 | 314452.39 | 1306634.31 |
| 2125 | 051°40'20.77" | 042°18'01.34" | 514408.98 | 2306632.42 | 314408.98 | 1306632.42 |
| 2126 | 051°40'19.45" | 042°18'01.69" | 514368.17 | 2306639.54 | 314368.17 | 1306639.54 |
| 2127 | 051°40'18.40" | 042°18'03.39" | 514336.04 | 2306672.67 | 314336.04 | 1306672.67 |
| 2128 | 051°40'17.28" | 042°18'04.56" | 514301.65 | 2306695.50 | 314301.65 | 1306695.50 |
| 2129 | 051°40'15.95" | 042°18'05.29" | 514260.68 | 2306710.06 | 314260.68 | 1306710.06 |
| 2130 | 051°40'14.47" | 042°18'05.03" | 514214.95 | 2306705.50 | 314214.95 | 1306705.50 |
| 2131 | 051°40'13.33" | 042°18'03.20" | 514179.37 | 2306670.82 | 314179.37 | 1306670.82 |
| 2132 | 051°40'12.53" | 042°17'59.92" | 514153.81 | 2306608.01 | 314153.81 | 1306608.01 |
| 2133 | 051°40'12.72" | 042°17'56.09" | 514159.14 | 2306534.33 | 314159.14 | 1306534.33 |
| 2134 | 051°40'13.02" | 042°17'52.80" | 514167.59 | 2306470.91 | 314167.59 | 1306470.91 |
| 2135 | 051°40'12.23" | 042°17'51.18" | 514142.79 | 2306440.05 | 314142.79 | 1306440.05 |
| 2136 | 051°40'11.36" | 042°17'50.52" | 514115.76 | 2306427.79 | 314115.76 | 1306427.79 |
| 2137 | 051°40'10.49" | 042°17'50.60" | 514089.05 | 2306429.52 | 314089.05 | 1306429.52 |
| 2138 | 051°40'09.66" | 042°17'51.69" | 514063.58 | 2306450.83 | 314063.58 | 1306450.83 |
| 2139 | 051°40'07.42" | 042°17'54.58" | 513994.80 | 2306507.15 | 313994.80 | 1306507.15 |
| 2140 | 051°40'04.98" | 042°17'56.93" | 513919.93 | 2306553.21 | 313919.93 | 1306553.21 |
| 2141 | 051°40'02.71" | 042°17'57.93" | 513849.96 | 2306573.18 | 313849.96 | 1306573.18 |
| 2142 | 051°40'00.68" | 042°17'56.96" | 513787.02 | 2306555.16 | 313787.02 | 1306555.16 |
| 2143 | 051°40'00.34" | 042°17'55.22" | 513776.21 | 2306521.78 | 313776.21 | 1306521.78 |
| 2144 | 051°40'00.50" | 042°17'53.40" | 513780.71 | 2306486.88 | 313780.71 | 1306486.88 |
| 2145 | 051°39'59.95" | 042°17'51.10" | 513763.29 | 2306442.79 | 313763.29 | 1306442.79 |
| 2146 | 051°39'58.84" | 042°17'48.79" | 513728.54 | 2306398.76 | 313728.54 | 1306398.76 |
| 2147 | 051°39'56.85" | 042°17'46.06" | 513666.37 | 2306347.02 | 313666.37 | 1306347.02 |
| 2148 | 051°39'54.58" | 042°17'42.35" | 513595.46 | 2306276.44 | 313595.46 | 1306276.44 |
| 2149 | 051°39'54.17" | 042°17'37.75" | 513581.76 | 2306188.19 | 313581.76 | 1306188.19 |
| 2150 | 051°39'53.30" | 042°17'32.92" | 513553.87 | 2306095.74 | 313553.87 | 1306095.74 |
| 2151 | 051°39'53.22" | 042°17'27.69" | 513550.41 | 2305995.30 | 313550.41 | 1305995.30 |
| 2152 | 051°39'52.96" | 042°17'24.30" | 513541.58 | 2305930.07 | 313541.58 | 1305930.07 |
| 2153 | 051°39'52.43" | 042°17'21.27" | 513524.61 | 2305872.20 | 313524.61 | 1305872.20 |
| 2154 | 051°39'50.75" | 042°17'15.46" | 513471.23 | 2305761.10 | 313471.23 | 1305761.10 |
| 2155 | 051°39'50.14" | 042°17'09.85" | 513451.38 | 2305653.41 | 313451.38 | 1305653.41 |
| 2156 | 051°39'50.28" | 042°17'04.78" | 513454.66 | 2305556.01 | 313454.66 | 1305556.01 |
| 2157 | 051°39'51.13" | 042°17'00.84" | 513480.06 | 2305479.99 | 313480.06 | 1305479.99 |
| 2158 | 051°39'52.62" | 042°16'57.47" | 513525.32 | 2305414.66 | 313525.32 | 1305414.66 |
| 2159 | 051°39'53.71" | 042°16'55.53" | 513558.52 | 2305376.96 | 313558.52 | 1305376.96 |
| 2160 | 051°39'54.50" | 042°16'53.20" | 513582.46 | 2305331.91 | 313582.46 | 1305331.91 |
| 2161 | 051°39'54.73" | 042°16'50.20" | 513589.13 | 2305274.21 | 313589.13 | 1305274.21 |
| 2162 | 051°39'54.19" | 042°16'48.11" | 513572.04 | 2305234.25 | 313572.04 | 1305234.25 |
| 2163 | 051°39'53.28" | 042°16'45.26" | 513543.18 | 2305179.81 | 313543.18 | 1305179.81 |
| 2164 | 051°39'52.06" | 042°16'41.04" | 513504.52 | 2305099.06 | 313504.52 | 1305099.06 |
| 2165 | 051°39'50.82" | 042°16'35.38" | 513465.18 | 2304990.71 | 313465.18 | 1304990.71 |
| 2166 | 051°39'50.01" | 042°16'30.43" | 513439.02 | 2304895.80 | 313439.02 | 1304895.80 |
| 2167 | 051°39'50.14" | 042°16'25.28" | 513442.06 | 2304796.78 | 313442.06 | 1304796.78 |
| 2168 | 051°39'50.48" | 042°16'20.57" | 513451.53 | 2304706.20 | 313451.53 | 1304706.20 |
| 2169 | 051°39'50.57" | 042°16'14.33" | 513452.95 | 2304586.15 | 313452.95 | 1304586.15 |

|      |               |               |           |            |           |            |
|------|---------------|---------------|-----------|------------|-----------|------------|
| 2170 | 051°39'49.36" | 042°16'10.52" | 513414.87 | 2304513.31 | 313414.87 | 1304513.31 |
| 2171 | 051°39'47.62" | 042°16'07.65" | 513360.44 | 2304458.85 | 313360.44 | 1304458.85 |
| 2172 | 051°39'45.65" | 042°16'06.33" | 513299.23 | 2304434.02 | 313299.23 | 1304434.02 |
| 2173 | 051°39'43.29" | 042°16'06.92" | 513226.50 | 2304446.21 | 313226.50 | 1304446.21 |
| 2174 | 051°39'40.96" | 042°16'07.65" | 513154.56 | 2304461.02 | 313154.56 | 1304461.02 |
| 2175 | 051°39'38.59" | 042°16'08.86" | 513081.73 | 2304485.01 | 313081.73 | 1304485.01 |
| 2176 | 051°39'36.41" | 042°16'10.59" | 513014.52 | 2304519.09 | 313014.52 | 1304519.09 |
| 2177 | 051°39'34.67" | 042°16'13.80" | 512961.46 | 2304581.34 | 312961.46 | 1304581.34 |
| 2178 | 051°39'33.37" | 042°16'17.16" | 512921.87 | 2304646.32 | 312921.87 | 1304646.32 |
| 2179 | 051°39'31.87" | 042°16'20.26" | 512876.36 | 2304706.38 | 312876.36 | 1304706.38 |
| 2180 | 051°39'30.45" | 042°16'22.10" | 512832.69 | 2304742.32 | 312832.69 | 1304742.32 |
| 2181 | 051°39'28.68" | 042°16'22.98" | 512778.24 | 2304759.85 | 312778.24 | 1304759.85 |
| 2182 | 051°39'27.52" | 042°16'22.28" | 512742.43 | 2304746.78 | 312742.43 | 1304746.78 |
| 2183 | 051°39'26.62" | 042°16'21.11" | 512714.10 | 2304724.59 | 312714.10 | 1304724.59 |
| 2184 | 051°39'25.67" | 042°16'19.43" | 512684.39 | 2304692.60 | 312684.39 | 1304692.60 |
| 2185 | 051°39'24.79" | 042°16'15.97" | 512656.70 | 2304626.26 | 312656.70 | 1304626.26 |
| 2186 | 051°39'23.65" | 042°16'13.23" | 512620.71 | 2304573.98 | 312620.71 | 1304573.98 |
| 2187 | 051°39'21.59" | 042°16'09.12" | 512556.37 | 2304495.68 | 312556.37 | 1304495.68 |
| 2188 | 051°39'19.19" | 042°16'07.09" | 512481.60 | 2304457.39 | 312481.60 | 1304457.39 |
| 2189 | 051°39'16.88" | 042°16'07.32" | 512410.26 | 2304462.71 | 312410.26 | 1304462.71 |
| 2190 | 051°39'14.47" | 042°16'08.72" | 512336.15 | 2304490.43 | 312336.15 | 1304490.43 |
| 2191 | 051°39'11.64" | 042°16'09.41" | 512248.99 | 2304504.62 | 312248.99 | 1304504.62 |
| 2192 | 051°39'08.80" | 042°16'11.13" | 512161.53 | 2304538.54 | 312161.53 | 1304538.54 |
| 2193 | 051°39'06.76" | 042°16'12.57" | 512098.57 | 2304566.89 | 312098.57 | 1304566.89 |
| 2194 | 051°39'04.48" | 042°16'14.80" | 512028.59 | 2304610.64 | 312028.59 | 1304610.64 |
| 2195 | 051°39'02.28" | 042°16'17.30" | 511961.27 | 2304659.30 | 311961.27 | 1304659.30 |
| 2196 | 051°39'00.40" | 042°16'19.95" | 511903.73 | 2304711.04 | 311903.73 | 1304711.04 |
| 2197 | 051°38'58.81" | 042°16'21.61" | 511854.98 | 2304743.31 | 311854.98 | 1304743.31 |
| 2198 | 051°38'55.59" | 042°16'23.45" | 511755.85 | 2304779.92 | 311755.85 | 1304779.92 |
| 2199 | 051°38'52.66" | 042°16'24.63" | 511665.50 | 2304803.58 | 311665.50 | 1304803.58 |
| 2200 | 051°38'50.45" | 042°16'26.90" | 511597.56 | 2304847.91 | 311597.56 | 1304847.91 |
| 2201 | 051°38'47.99" | 042°16'29.88" | 511522.33 | 2304905.93 | 311522.33 | 1304905.93 |
| 2202 | 051°38'45.08" | 042°16'32.90" | 511432.92 | 2304965.11 | 311432.92 | 1304965.11 |
| 2203 | 051°38'42.91" | 042°16'34.83" | 511366.28 | 2305002.94 | 311366.28 | 1305002.94 |
| 2204 | 051°38'40.61" | 042°16'37.20" | 511295.56 | 2305049.31 | 311295.56 | 1305049.31 |
| 2205 | 051°38'37.19" | 042°16'40.71" | 511190.74 | 2305117.80 | 311190.74 | 1305117.80 |
| 2206 | 051°38'33.86" | 042°16'45.68" | 511088.70 | 2305214.65 | 311088.70 | 1305214.65 |
| 2207 | 051°38'31.12" | 042°16'49.37" | 511005.00 | 2305286.34 | 311005.00 | 1305286.34 |
| 2208 | 051°38'29.03" | 042°16'52.08" | 510940.90 | 2305339.29 | 310940.90 | 1305339.29 |
| 2209 | 051°38'25.86" | 042°16'55.10" | 510843.48 | 2305398.44 | 310843.48 | 1305398.44 |
| 2210 | 051°38'23.55" | 042°16'55.25" | 510772.13 | 2305401.99 | 310772.13 | 1305401.99 |
| 2211 | 051°38'21.27" | 042°16'54.13" | 510701.40 | 2305381.38 | 310701.40 | 1305381.38 |
| 2212 | 051°38'19.62" | 042°16'52.20" | 510650.09 | 2305344.65 | 310650.09 | 1305344.65 |
| 2213 | 051°38'18.13" | 042°16'47.49" | 510603.20 | 2305254.57 | 310603.20 | 1305254.57 |
| 2214 | 051°38'16.44" | 042°16'43.38" | 510550.11 | 2305176.23 | 310550.11 | 1305176.23 |
| 2215 | 051°38'14.74" | 042°16'41.28" | 510496.83 | 2305136.39 | 310496.83 | 1305136.39 |
| 2216 | 051°38'12.25" | 042°16'39.31" | 510419.74 | 2305099.36 | 310419.74 | 1305099.36 |
| 2217 | 051°38'10.69" | 042°16'37.47" | 510370.94 | 2305064.48 | 310370.94 | 1305064.48 |
| 2218 | 051°38'09.98" | 042°16'34.00" | 510348.50 | 2304998.04 | 310348.50 | 1304998.04 |
| 2219 | 051°38'08.75" | 042°16'31.48" | 510309.76 | 2304949.98 | 310309.76 | 1304949.98 |
| 2220 | 051°38'06.90" | 042°16'29.31" | 510252.20 | 2304908.90 | 310252.20 | 1304908.90 |
| 2221 | 051°38'05.18" | 042°16'28.47" | 510198.92 | 2304893.24 | 310198.92 | 1304893.24 |

|      |               |               |           |            |           |            |
|------|---------------|---------------|-----------|------------|-----------|------------|
| 2222 | 051°38'02.58" | 042°16'28.14" | 510118.58 | 2304887.83 | 310118.58 | 1304887.83 |
| 2223 | 051°37'59.21" | 042°16'27.65" | 510014.06 | 2304879.55 | 310014.06 | 1304879.55 |
| 2224 | 051°37'56.60" | 042°16'27.31" | 509933.41 | 2304873.87 | 309933.41 | 1304873.87 |
| 2225 | 051°37'54.42" | 042°16'27.09" | 509865.90 | 2304870.23 | 309865.90 | 1304870.23 |
| 2226 | 051°37'51.18" | 042°16'27.08" | 509765.91 | 2304871.19 | 309765.91 | 1304871.19 |
| 2227 | 051°37'49.17" | 042°16'27.19" | 509703.75 | 2304873.99 | 309703.75 | 1304873.99 |
| 2228 | 051°37'46.86" | 042°16'28.40" | 509632.59 | 2304898.11 | 309632.59 | 1304898.11 |
| 2229 | 051°37'43.92" | 042°16'30.34" | 509542.33 | 2304936.35 | 309542.33 | 1304936.35 |
| 2230 | 051°37'41.89" | 042°16'32.98" | 509479.97 | 2304987.73 | 309479.97 | 1304987.73 |
| 2231 | 051°37'40.20" | 042°16'35.59" | 509428.48 | 2305038.60 | 309428.48 | 1305038.60 |
| 2232 | 051°37'38.85" | 042°16'37.87" | 509387.19 | 2305082.88 | 309387.19 | 1305082.88 |
| 2233 | 051°37'36.95" | 042°16'41.19" | 509329.05 | 2305147.34 | 309329.05 | 1305147.34 |
| 2234 | 051°37'34.96" | 042°16'43.00" | 509268.06 | 2305182.84 | 309268.06 | 1305182.84 |
| 2235 | 051°37'33.08" | 042°16'43.41" | 509209.91 | 2305191.33 | 309209.91 | 1305191.33 |
| 2236 | 051°37'32.00" | 042°16'42.68" | 509176.45 | 2305177.61 | 309176.45 | 1305177.61 |
| 2237 | 051°37'31.32" | 042°16'41.85" | 509155.12 | 2305161.99 | 309155.12 | 1305161.99 |
| 2238 | 051°37'30.12" | 042°16'40.13" | 509117.90 | 2305129.34 | 309117.90 | 1305129.34 |
| 2239 | 051°37'29.54" | 042°16'38.46" | 509099.49 | 2305097.40 | 309099.49 | 1305097.40 |
| 2240 | 051°37'28.79" | 042°16'35.78" | 509075.79 | 2305045.98 | 309075.79 | 1305045.98 |
| 2241 | 051°37'27.92" | 042°16'32.21" | 509048.24 | 2304977.62 | 309048.24 | 1304977.62 |
| 2242 | 051°37'27.14" | 042°16'28.66" | 509023.26 | 2304909.55 | 309023.26 | 1304909.55 |
| 2243 | 051°37'27.12" | 042°16'25.44" | 509021.93 | 2304847.62 | 309021.93 | 1304847.62 |
| 2244 | 051°37'27.25" | 042°16'24.47" | 509025.70 | 2304828.99 | 309025.70 | 1304828.99 |
| 2245 | 051°37'27.28" | 042°16'23.58" | 509026.42 | 2304811.84 | 309026.42 | 1304811.84 |
| 2246 | 051°37'27.87" | 042°16'21.09" | 509044.37 | 2304763.73 | 309044.37 | 1304763.73 |
| 2247 | 051°37'28.16" | 042°16'18.37" | 509052.51 | 2304711.42 | 309052.51 | 1304711.42 |
| 2248 | 051°37'27.99" | 042°16'16.53" | 509046.99 | 2304675.92 | 309046.99 | 1304675.92 |
| 2249 | 051°37'26.99" | 042°16'15.21" | 509015.71 | 2304650.99 | 309015.71 | 1304650.99 |
| 2250 | 051°37'25.24" | 042°16'15.06" | 508961.74 | 2304648.54 | 308961.74 | 1304648.54 |
| 2251 | 051°37'23.77" | 042°16'15.84" | 508916.41 | 2304664.14 | 308916.41 | 1304664.14 |
| 2252 | 051°37'22.76" | 042°16'18.11" | 508885.58 | 2304708.08 | 308885.58 | 1304708.08 |
| 2253 | 051°37'22.22" | 042°16'19.18" | 508869.16 | 2304728.88 | 308869.16 | 1304728.88 |
| 2254 | 051°37'21.51" | 042°16'21.68" | 508847.79 | 2304777.31 | 308847.79 | 1304777.31 |
| 2255 | 051°37'20.55" | 042°16'24.01" | 508818.68 | 2304822.30 | 308818.68 | 1304822.30 |
| 2256 | 051°37'19.64" | 042°16'24.66" | 508790.56 | 2304835.22 | 308790.56 | 1304835.22 |
| 2257 | 051°37'18.46" | 042°16'25.13" | 508754.16 | 2304844.62 | 308754.16 | 1304844.62 |
| 2258 | 051°37'15.60" | 042°16'25.23" | 508665.89 | 2304847.42 | 308665.89 | 1304847.42 |
| 2259 | 051°37'13.53" | 042°16'23.93" | 508601.80 | 2304823.10 | 308601.80 | 1304823.10 |
| 2260 | 051°37'11.32" | 042°16'23.67" | 508533.20 | 2304818.83 | 308533.20 | 1304818.83 |
| 2261 | 051°37'08.43" | 042°16'25.17" | 508444.39 | 2304848.77 | 308444.39 | 1304848.77 |
| 2262 | 051°37'05.37" | 042°16'26.70" | 508349.93 | 2304879.23 | 308349.93 | 1304879.23 |
| 2263 | 051°37'02.03" | 042°16'26.30" | 508246.85 | 2304872.51 | 308246.85 | 1304872.51 |
| 2264 | 051°36'59.33" | 042°16'25.21" | 508163.23 | 2304852.51 | 308163.23 | 1304852.51 |
| 2265 | 051°36'56.47" | 042°16'22.95" | 508074.23 | 2304809.93 | 308074.23 | 1304809.93 |
| 2266 | 051°36'54.45" | 042°16'20.83" | 508011.44 | 2304769.93 | 308011.44 | 1304769.93 |
| 2267 | 051°36'53.04" | 042°16'17.57" | 507967.05 | 2304707.59 | 307967.05 | 1304707.59 |
| 2268 | 051°36'52.08" | 042°16'12.66" | 507936.57 | 2304613.46 | 307936.57 | 1304613.46 |
| 2269 | 051°36'52.16" | 042°16'06.90" | 507937.69 | 2304502.56 | 307937.69 | 1304502.56 |
| 2270 | 051°36'51.29" | 042°16'01.57" | 507909.80 | 2304400.40 | 307909.80 | 1304400.40 |
| 2271 | 051°36'50.21" | 042°15'58.76" | 507875.83 | 2304346.67 | 307875.83 | 1304346.67 |
| 2272 | 051°36'48.78" | 042°15'56.26" | 507831.09 | 2304299.01 | 307831.09 | 1304299.01 |
| 2273 | 051°36'46.68" | 042°15'54.23" | 507765.69 | 2304260.63 | 307765.69 | 1304260.63 |



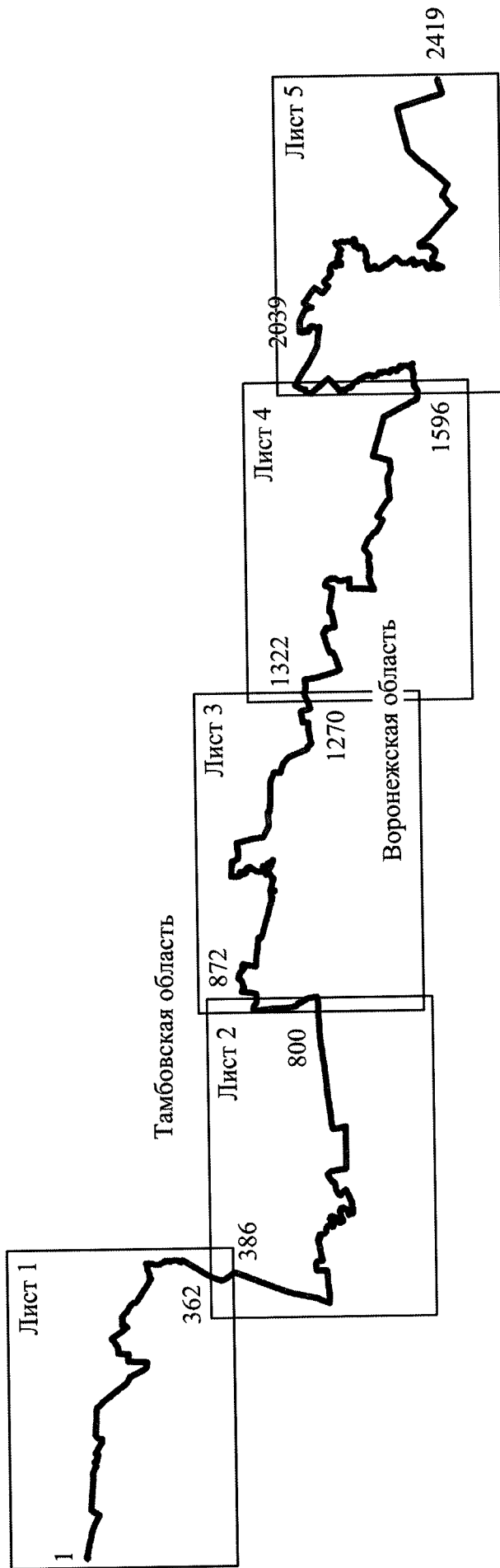
|      |               |               |           |            |           |            |
|------|---------------|---------------|-----------|------------|-----------|------------|
| 2274 | 051°36'44.23" | 042°15'54.42" | 507689.91 | 2304265.13 | 307689.91 | 1304265.13 |
| 2275 | 051°36'42.14" | 042°15'56.19" | 507625.82 | 2304299.89 | 307625.82 | 1304299.89 |
| 2276 | 051°36'40.70" | 042°16'00.06" | 507582.13 | 2304374.85 | 307582.13 | 1304374.85 |
| 2277 | 051°36'39.66" | 042°16'04.19" | 507550.74 | 2304454.74 | 307550.74 | 1304454.74 |
| 2278 | 051°36'37.95" | 042°16'08.11" | 507498.91 | 2304530.70 | 307498.91 | 1304530.70 |
| 2279 | 051°36'36.17" | 042°16'09.50" | 507444.02 | 2304557.94 | 307444.02 | 1304557.94 |
| 2280 | 051°36'34.30" | 042°16'09.05" | 507386.23 | 2304550.00 | 307386.23 | 1304550.00 |
| 2281 | 051°36'33.38" | 042°16'07.10" | 507357.47 | 2304512.81 | 307357.47 | 1304512.81 |
| 2282 | 051°36'32.60" | 042°16'03.13" | 507332.33 | 2304436.65 | 307332.33 | 1304436.65 |
| 2283 | 051°36'30.97" | 042°15'59.33" | 507281.21 | 2304363.98 | 307281.21 | 1304363.98 |
| 2284 | 051°36'28.93" | 042°15'57.41" | 507217.71 | 2304327.66 | 307217.71 | 1304327.66 |
| 2285 | 051°36'26.15" | 042°15'55.92" | 507131.52 | 2304299.95 | 307131.52 | 1304299.95 |
| 2286 | 051°36'23.46" | 042°15'54.24" | 507048.11 | 2304268.54 | 307048.11 | 1304268.54 |
| 2287 | 051°36'20.36" | 042°15'52.46" | 506951.99 | 2304235.35 | 306951.99 | 1304235.35 |
| 2288 | 051°36'16.95" | 042°15'52.62" | 506846.63 | 2304239.60 | 306846.63 | 1304239.60 |
| 2289 | 051°36'15.03" | 042°15'52.91" | 506787.32 | 2304245.78 | 306787.32 | 1304245.78 |
| 2290 | 051°36'12.73" | 042°15'53.72" | 506716.31 | 2304262.01 | 306716.31 | 1304262.01 |
| 2291 | 051°36'09.90" | 042°15'54.23" | 506629.01 | 2304272.74 | 306629.01 | 1304272.74 |
| 2292 | 051°36'05.84" | 042°15'55.01" | 506503.65 | 2304289.28 | 306503.65 | 1304289.28 |
| 2293 | 051°36'04.16" | 042°15'56.53" | 506452.28 | 2304318.99 | 306452.28 | 1304318.99 |
| 2294 | 051°36'04.85" | 042°15'57.25" | 506473.60 | 2304332.62 | 306473.60 | 1304332.62 |
| 2295 | 051°36'05.31" | 042°15'57.49" | 506487.84 | 2304337.02 | 306487.84 | 1304337.02 |
| 2296 | 051°36'07.41" | 042°15'59.04" | 506553.22 | 2304366.15 | 306553.22 | 1304366.15 |
| 2297 | 051°36'08.14" | 042°15'59.39" | 506575.65 | 2304372.81 | 306575.65 | 1304372.81 |
| 2298 | 051°36'09.13" | 042°15'59.69" | 506606.46 | 2304378.21 | 306606.46 | 1304378.21 |
| 2299 | 051°36'10.07" | 042°16'00.22" | 506635.49 | 2304388.08 | 306635.49 | 1304388.08 |
| 2300 | 051°36'09.88" | 042°16'00.86" | 506629.75 | 2304400.49 | 306629.75 | 1304400.49 |
| 2301 | 051°36'10.94" | 042°16'02.06" | 506662.94 | 2304423.13 | 306662.94 | 1304423.13 |
| 2302 | 051°36'13.21" | 042°16'02.93" | 506733.12 | 2304439.22 | 306733.12 | 1304439.22 |
| 2303 | 051°36'15.31" | 042°16'03.66" | 506798.28 | 2304452.44 | 306798.28 | 1304452.44 |
| 2304 | 051°36'16.47" | 042°16'04.26" | 506834.24 | 2304463.60 | 306834.24 | 1304463.60 |
| 2305 | 051°36'16.92" | 042°16'04.89" | 506848.07 | 2304475.74 | 306848.07 | 1304475.74 |
| 2306 | 051°36'17.27" | 042°16'05.77" | 506859.32 | 2304492.53 | 306859.32 | 1304492.53 |
| 2307 | 051°36'17.52" | 042°16'07.09" | 506867.35 | 2304517.85 | 306867.35 | 1304517.85 |
| 2308 | 051°36'17.80" | 042°16'07.99" | 506876.11 | 2304534.95 | 306876.11 | 1304534.95 |
| 2309 | 051°36'18.23" | 042°16'08.89" | 506889.58 | 2304552.12 | 306889.58 | 1304552.12 |
| 2310 | 051°36'19.27" | 042°16'10.08" | 506922.03 | 2304574.76 | 306922.03 | 1304574.76 |
| 2311 | 051°36'20.57" | 042°16'10.34" | 506962.00 | 2304579.31 | 306962.00 | 1304579.31 |
| 2312 | 051°36'21.09" | 042°16'10.10" | 506978.11 | 2304574.59 | 306978.11 | 1304574.59 |
| 2313 | 051°36'21.73" | 042°16'09.03" | 506997.81 | 2304553.68 | 306997.81 | 1304553.68 |
| 2314 | 051°36'22.99" | 042°16'08.26" | 507036.57 | 2304538.43 | 307036.57 | 1304538.43 |
| 2315 | 051°36'24.75" | 042°16'07.51" | 507090.79 | 2304523.39 | 307090.79 | 1304523.39 |
| 2316 | 051°36'25.96" | 042°16'07.56" | 507128.10 | 2304524.05 | 307128.10 | 1304524.05 |
| 2317 | 051°36'27.09" | 042°16'08.01" | 507163.10 | 2304532.32 | 307163.10 | 1304532.32 |
| 2318 | 051°36'28.41" | 042°16'08.91" | 507204.05 | 2304549.11 | 307204.05 | 1304549.11 |
| 2319 | 051°36'30.27" | 042°16'11.28" | 507262.20 | 2304594.19 | 307262.20 | 1304594.19 |
| 2320 | 051°36'31.49" | 042°16'13.25" | 507300.17 | 2304631.72 | 307300.17 | 1304631.72 |
| 2321 | 051°36'32.52" | 042°16'14.93" | 507332.46 | 2304663.65 | 307332.46 | 1304663.65 |
| 2322 | 051°36'32.96" | 042°16'16.35" | 507346.26 | 2304690.88 | 307346.26 | 1304690.88 |
| 2323 | 051°36'32.88" | 042°16'17.54" | 507343.98 | 2304713.88 | 307343.98 | 1304713.88 |
| 2324 | 051°36'32.24" | 042°16'20.61" | 507324.88 | 2304772.99 | 307324.88 | 1304772.99 |
| 2325 | 051°36'32.51" | 042°16'20.80" | 507333.20 | 2304776.61 | 307333.20 | 1304776.61 |

|      |               |               |           |            |           |            |
|------|---------------|---------------|-----------|------------|-----------|------------|
| 2326 | 051°36'32.71" | 042°16'22.71" | 507339.91 | 2304813.39 | 307339.91 | 1304813.39 |
| 2327 | 051°36'33.42" | 042°16'25.46" | 507362.38 | 2304865.95 | 307362.38 | 1304865.95 |
| 2328 | 051°36'33.84" | 042°16'26.68" | 507375.63 | 2304889.33 | 307375.63 | 1304889.33 |
| 2329 | 051°36'34.10" | 042°16'27.94" | 507383.96 | 2304913.44 | 307383.96 | 1304913.44 |
| 2330 | 051°36'33.43" | 042°16'30.02" | 507363.50 | 2304953.84 | 307363.50 | 1304953.84 |
| 2331 | 051°36'32.96" | 042°16'30.86" | 507349.28 | 2304970.12 | 307349.28 | 1304970.12 |
| 2332 | 051°36'32.82" | 042°16'46.69" | 507348.36 | 2305274.78 | 307348.36 | 1305274.78 |
| 2333 | 051°36'29.06" | 042°16'47.35" | 507232.19 | 2305288.75 | 307232.19 | 1305288.75 |
| 2334 | 051°36'27.60" | 042°16'51.10" | 507187.99 | 2305361.29 | 307187.99 | 1305361.29 |
| 2335 | 051°36'27.20" | 042°16'53.06" | 507175.85 | 2305399.18 | 307175.85 | 1305399.18 |
| 2336 | 051°36'26.61" | 042°16'56.11" | 507158.48 | 2305458.00 | 307158.48 | 1305458.00 |
| 2337 | 051°36'25.45" | 042°17'02.25" | 507123.86 | 2305576.71 | 307123.86 | 1305576.71 |
| 2338 | 051°36'21.77" | 042°17'12.97" | 507012.32 | 2305784.18 | 307012.32 | 1305784.18 |
| 2339 | 051°36'21.64" | 042°17'13.39" | 507008.38 | 2305792.25 | 307008.38 | 1305792.25 |
| 2340 | 051°36'22.79" | 042°17'19.17" | 507045.06 | 2305903.20 | 307045.06 | 1305903.20 |
| 2341 | 051°36'34.79" | 042°17'36.40" | 507419.72 | 2306230.63 | 307419.72 | 1306230.63 |
| 2342 | 051°36'39.79" | 042°17'42.69" | 507575.47 | 2306349.86 | 307575.47 | 1306349.86 |
| 2343 | 051°36'43.36" | 042°17'43.67" | 507686.00 | 2306367.52 | 307686.00 | 1306367.52 |
| 2344 | 051°36'50.01" | 042°17'43.77" | 507891.67 | 2306367.27 | 307891.67 | 1306367.27 |
| 2345 | 051°36'53.80" | 042°17'42.47" | 508008.34 | 2306340.85 | 308008.34 | 1306340.85 |
| 2346 | 051°36'57.22" | 042°17'40.00" | 508113.60 | 2306292.22 | 308113.60 | 1306292.22 |
| 2347 | 051°36'59.19" | 042°17'46.08" | 508175.90 | 2306408.38 | 308175.90 | 1306408.38 |
| 2348 | 051°37'06.14" | 042°17'49.47" | 508391.44 | 2306471.39 | 308391.44 | 1306471.39 |
| 2349 | 051°37'05.34" | 042°17'40.29" | 508364.64 | 2306294.95 | 308364.64 | 1306294.95 |
| 2350 | 051°37'07.16" | 042°17'40.56" | 508420.91 | 2306299.55 | 308420.91 | 1306299.55 |
| 2351 | 051°37'07.65" | 042°17'48.70" | 508437.95 | 2306455.98 | 308437.95 | 1306455.98 |
| 2352 | 051°37'07.93" | 042°17'51.24" | 508446.96 | 2306504.78 | 308446.96 | 1306504.78 |
| 2353 | 051°37'08.75" | 042°17'53.81" | 508473.01 | 2306553.83 | 308473.01 | 1306553.83 |
| 2354 | 051°37'09.52" | 042°17'56.86" | 508497.38 | 2306612.25 | 308497.38 | 1306612.25 |
| 2355 | 051°37'07.99" | 042°17'58.23" | 508450.38 | 2306639.20 | 308450.38 | 1306639.20 |
| 2356 | 051°37'07.67" | 042°17'59.05" | 508440.55 | 2306655.05 | 308440.55 | 1306655.05 |
| 2357 | 051°37'07.63" | 042°17'59.13" | 508439.58 | 2306656.61 | 308439.58 | 1306656.61 |
| 2358 | 051°36'56.92" | 042°18'08.90" | 508110.43 | 2306848.31 | 308110.43 | 1306848.31 |
| 2359 | 051°36'46.62" | 042°18'18.28" | 507794.34 | 2307032.40 | 307794.34 | 1307032.40 |
| 2360 | 051°36'33.45" | 042°18'39.25" | 507391.91 | 2307440.52 | 307391.91 | 1307440.52 |
| 2361 | 051°36'23.01" | 042°18'55.88" | 507072.83 | 2307764.10 | 307072.83 | 1307764.10 |
| 2362 | 051°36'17.61" | 042°19'04.68" | 506907.75 | 2307935.34 | 306907.75 | 1307935.34 |
| 2363 | 051°35'57.78" | 042°19'36.77" | 506302.22 | 2308559.98 | 306302.22 | 1308559.98 |
| 2364 | 051°35'56.57" | 042°19'38.64" | 506264.99 | 2308596.48 | 306264.99 | 1308596.48 |
| 2365 | 051°35'56.08" | 042°19'39.39" | 506250.17 | 2308611.02 | 306250.17 | 1308611.02 |
| 2366 | 051°35'52.43" | 042°19'44.38" | 506138.31 | 2308708.36 | 306138.31 | 1308708.36 |
| 2367 | 051°35'48.95" | 042°19'49.99" | 506032.02 | 2308817.58 | 306032.02 | 1308817.58 |
| 2368 | 051°35'35.68" | 042°20'11.37" | 505626.93 | 2309233.80 | 305626.93 | 1309233.80 |
| 2369 | 051°35'23.92" | 042°20'29.32" | 505267.48 | 2309583.74 | 305267.48 | 1309583.74 |
| 2370 | 051°35'16.40" | 042°20'39.82" | 505037.36 | 2309788.61 | 305037.36 | 1309788.61 |
| 2371 | 051°35'30.38" | 042°20'53.58" | 505472.58 | 2310048.40 | 305472.58 | 1310048.40 |
| 2372 | 051°35'35.81" | 042°21'07.21" | 505643.61 | 2310308.65 | 305643.61 | 1310308.65 |
| 2373 | 051°35'39.34" | 042°21'16.18" | 505754.65 | 2310480.05 | 305754.65 | 1310480.05 |
| 2374 | 051°35'40.59" | 042°21'19.37" | 505794.14 | 2310541.01 | 305794.14 | 1310541.01 |
| 2375 | 051°35'40.63" | 042°21'19.65" | 505795.28 | 2310546.30 | 305795.28 | 1310546.30 |
| 2376 | 051°35'42.69" | 042°21'24.54" | 505860.05 | 2310639.69 | 305860.05 | 1310639.69 |
| 2377 | 051°35'45.34" | 042°21'31.04" | 505943.34 | 2310763.83 | 305943.34 | 1310763.83 |

|      |               |               |           |            |           |            |
|------|---------------|---------------|-----------|------------|-----------|------------|
| 2378 | 051°35'46.42" | 042°21'32.59" | 505977.26 | 2310793.32 | 305977.26 | 1310793.32 |
| 2379 | 051°35'46.64" | 042°21'32.32" | 505983.96 | 2310788.09 | 305983.96 | 1310788.09 |
| 2380 | 051°35'53.61" | 042°21'42.29" | 506201.64 | 2310977.41 | 306201.64 | 1310977.41 |
| 2381 | 051°35'53.72" | 042°21'42.76" | 506205.26 | 2310986.41 | 306205.26 | 1310986.41 |
| 2382 | 051°35'51.26" | 042°21'49.16" | 506130.75 | 2311110.51 | 306130.75 | 1311110.51 |
| 2383 | 051°35'47.28" | 042°21'58.83" | 506009.78 | 2311297.99 | 306009.78 | 1311297.99 |
| 2384 | 051°35'39.34" | 042°22'18.10" | 505768.90 | 2311672.03 | 305768.90 | 1311672.03 |
| 2385 | 051°35'33.17" | 042°22'35.36" | 505582.41 | 2312006.48 | 305582.41 | 1312006.48 |
| 2386 | 051°35'46.04" | 042°22'53.86" | 505984.52 | 2312357.79 | 305984.52 | 1312357.79 |
| 2387 | 051°35'55.60" | 042°23'09.06" | 506283.53 | 2312646.69 | 306283.53 | 1312646.69 |
| 2388 | 051°36'06.56" | 042°23'26.65" | 506626.46 | 2312980.96 | 306626.46 | 1312980.96 |
| 2389 | 051°36'14.32" | 042°23'40.39" | 506869.38 | 2313242.53 | 306869.38 | 1313242.53 |
| 2390 | 051°36'17.26" | 042°23'44.74" | 506961.34 | 2313325.04 | 306961.34 | 1313325.04 |
| 2391 | 051°36'17.50" | 042°23'45.24" | 506968.91 | 2313334.49 | 306968.91 | 1313334.49 |
| 2392 | 051°36'17.54" | 042°23'45.32" | 506970.17 | 2313336.07 | 306970.17 | 1313336.07 |
| 2393 | 051°36'26.80" | 042°23'58.81" | 507259.54 | 2313592.16 | 307259.54 | 1313592.16 |
| 2394 | 051°36'36.28" | 042°24'12.22" | 507555.93 | 2313846.44 | 307555.93 | 1313846.44 |
| 2395 | 051°36'42.48" | 042°24'20.97" | 507749.57 | 2314012.35 | 307749.57 | 1314012.35 |
| 2396 | 051°36'48.59" | 042°24'29.17" | 507940.47 | 2314167.79 | 307940.47 | 1314167.79 |
| 2397 | 051°37'02.55" | 042°24'49.56" | 508376.69 | 2314554.67 | 308376.69 | 1314554.67 |
| 2398 | 051°37'09.50" | 042°25'04.03" | 508595.12 | 2314830.22 | 308595.12 | 1314830.22 |
| 2399 | 051°37'09.91" | 042°25'04.76" | 508607.90 | 2314844.14 | 308607.90 | 1314844.14 |
| 2400 | 051°37'27.18" | 042°25'35.77" | 509149.23 | 2315433.81 | 309149.23 | 1315433.81 |
| 2401 | 051°37'30.20" | 042°26'01.76" | 509249.09 | 2315932.56 | 309249.09 | 1315932.56 |
| 2402 | 051°37'31.07" | 042°26'09.26" | 509277.91 | 2316076.46 | 309277.91 | 1316076.46 |
| 2403 | 051°37'32.23" | 042°26'19.23" | 509316.22 | 2316267.78 | 309316.22 | 1316267.78 |
| 2404 | 051°37'32.70" | 042°26'23.29" | 509331.83 | 2316345.76 | 309331.83 | 1316345.76 |
| 2405 | 051°37'35.36" | 042°26'46.23" | 509419.97 | 2316785.94 | 309419.97 | 1316785.94 |
| 2406 | 051°37'41.55" | 042°27'35.59" | 509623.85 | 2317732.84 | 309623.85 | 1317732.84 |
| 2407 | 051°37'44.96" | 042°28'02.75" | 509736.01 | 2318253.76 | 309736.01 | 1318253.76 |
| 2408 | 051°37'52.11" | 042°28'59.88" | 509971.94 | 2319349.49 | 309971.94 | 1319349.49 |
| 2409 | 051°37'41.64" | 042°29'04.27" | 509649.60 | 2319438.36 | 309649.60 | 1319438.36 |
| 2410 | 051°37'30.21" | 042°29'09.06" | 509297.55 | 2319535.42 | 309297.55 | 1319535.42 |
| 2411 | 051°36'26.00" | 042°29'35.98" | 507320.32 | 2320080.54 | 307320.32 | 1320080.54 |
| 2412 | 051°36'21.65" | 042°29'37.80" | 507186.54 | 2320117.55 | 307186.54 | 1320117.55 |
| 2413 | 051°36'09.33" | 042°29'42.98" | 506807.16 | 2320222.53 | 306807.16 | 1320222.53 |
| 2414 | 051°35'42.49" | 042°29'54.27" | 505980.66 | 2320451.20 | 305980.66 | 1320451.20 |
| 2415 | 051°35'34.20" | 042°29'57.76" | 505725.20 | 2320521.88 | 305725.20 | 1320521.88 |
| 2416 | 051°35'34.01" | 042°29'57.83" | 505719.38 | 2320523.49 | 305719.38 | 1320523.49 |
| 2417 | 051°35'35.21" | 042°30'06.91" | 505758.98 | 2320697.71 | 305758.98 | 1320697.71 |
| 2418 | 051°35'37.87" | 042°30'21.90" | 505845.35 | 2320985.15 | 305845.35 | 1320985.15 |
| 2419 | 051°35'46.93" | 042°31'13.71" | 506139.32 | 2321978.36 | 306139.32 | 1321978.36 |

Графическое описание границы между Воронежской областью и Тамбовской областью

Схема расположения листов



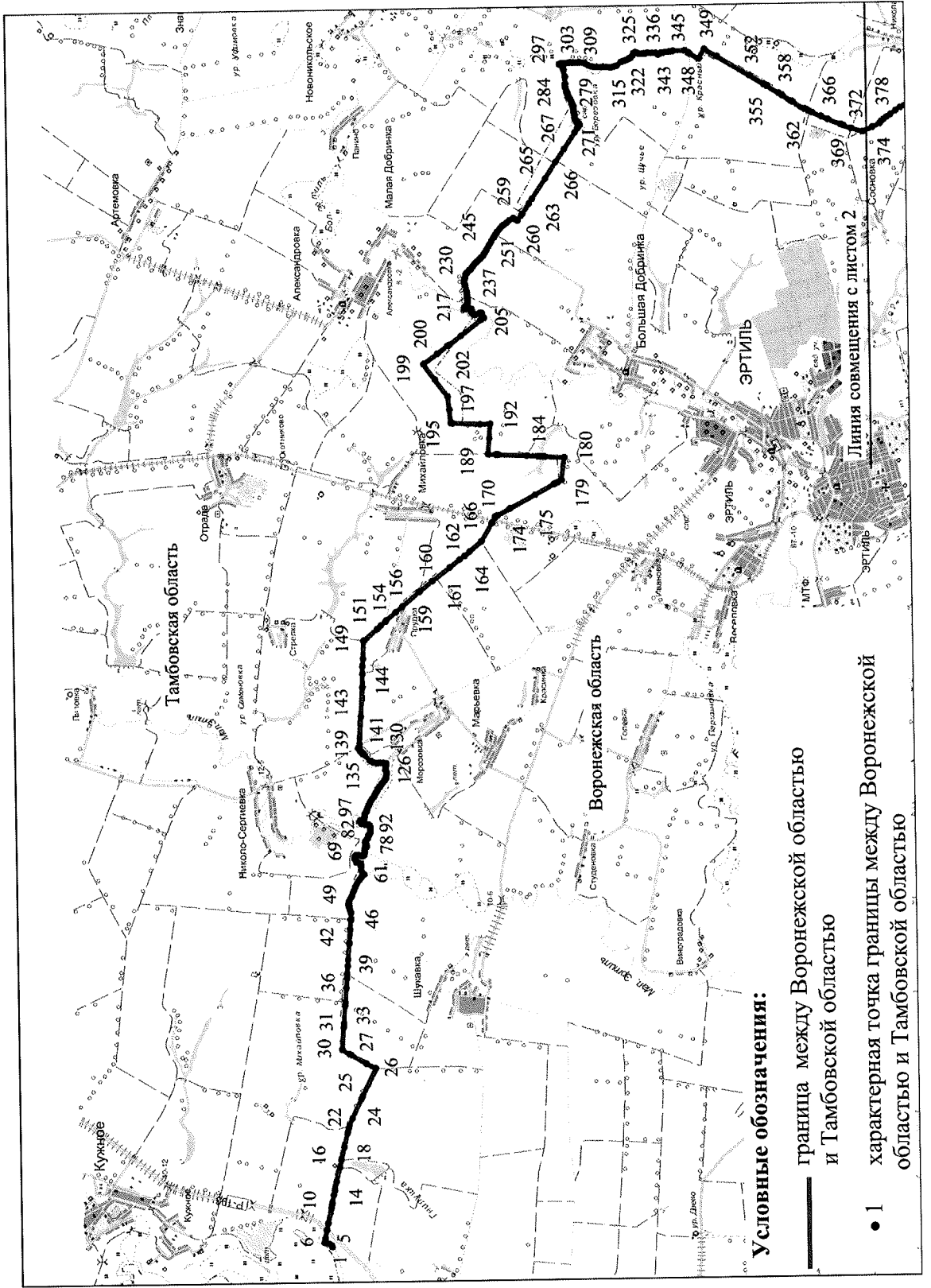
Условные обозначения:

— граница между Воронежской областью и Тамбовской областью

- 1 характерная точка границы между Воронежской областью и Тамбовской областью

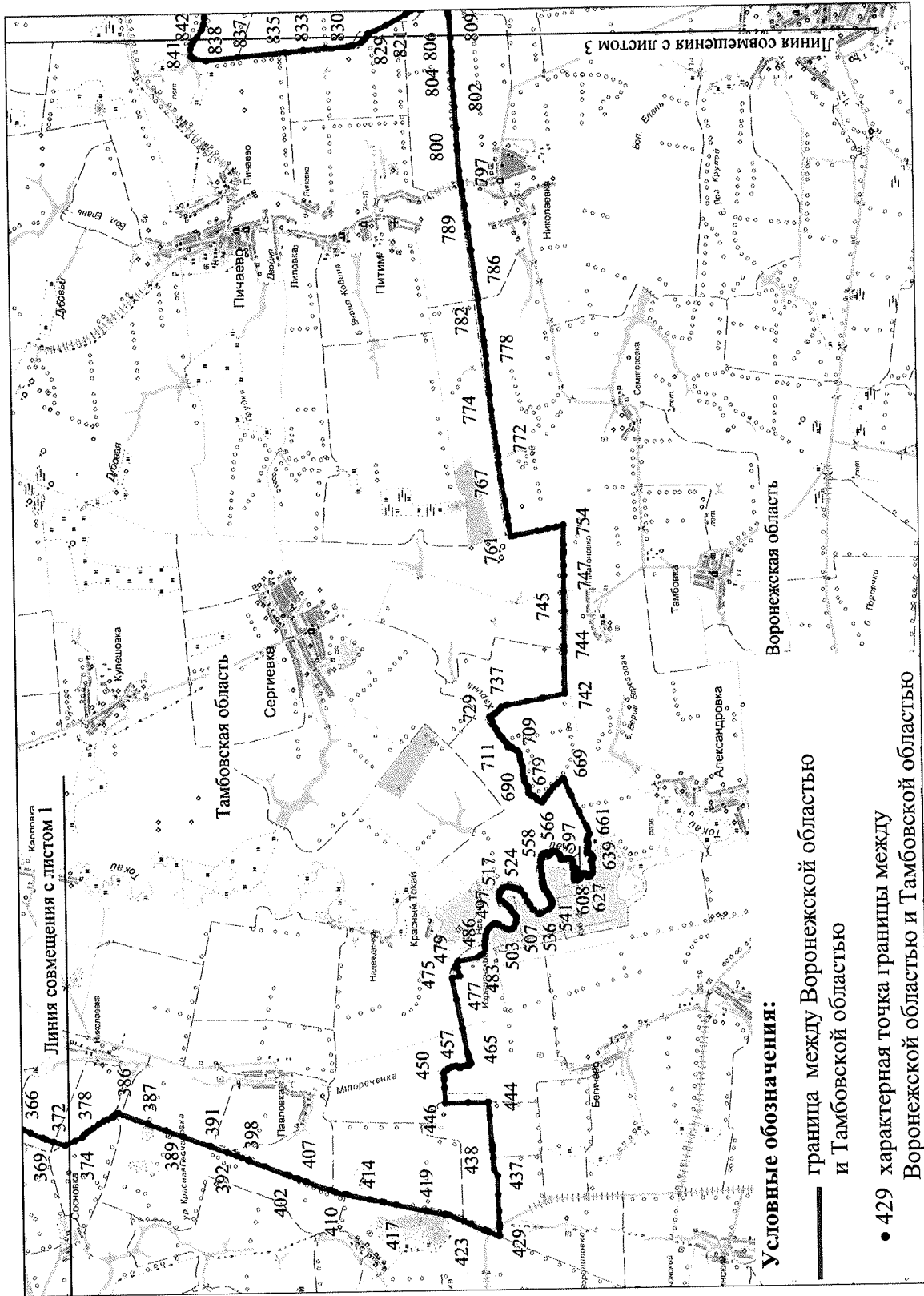
Графическое описание границы между Воронежской областью и Тамбовской областью

Лист 1



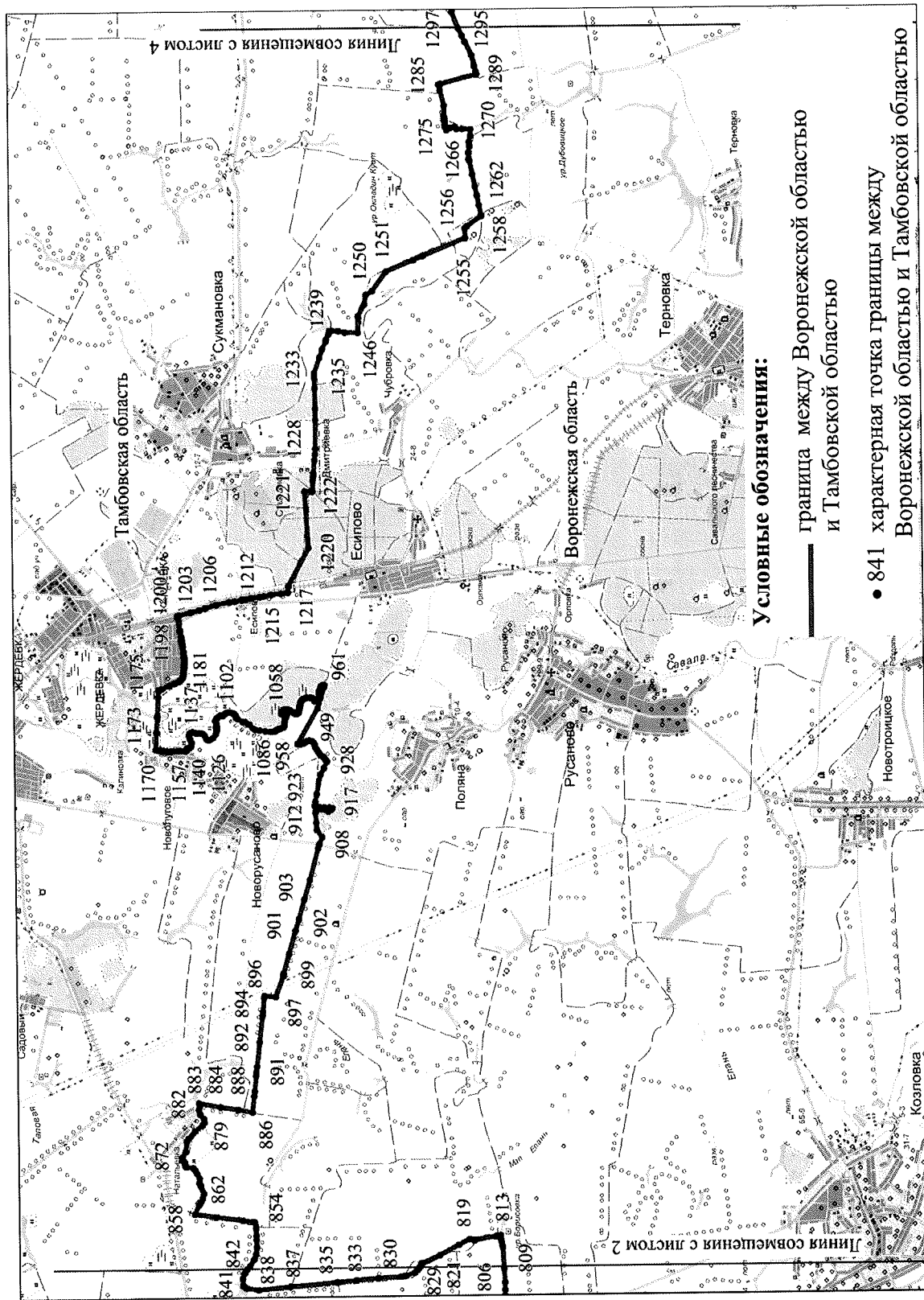
Графическое описание границы между Воронежской областью и Тамбовской областью

Лист 2



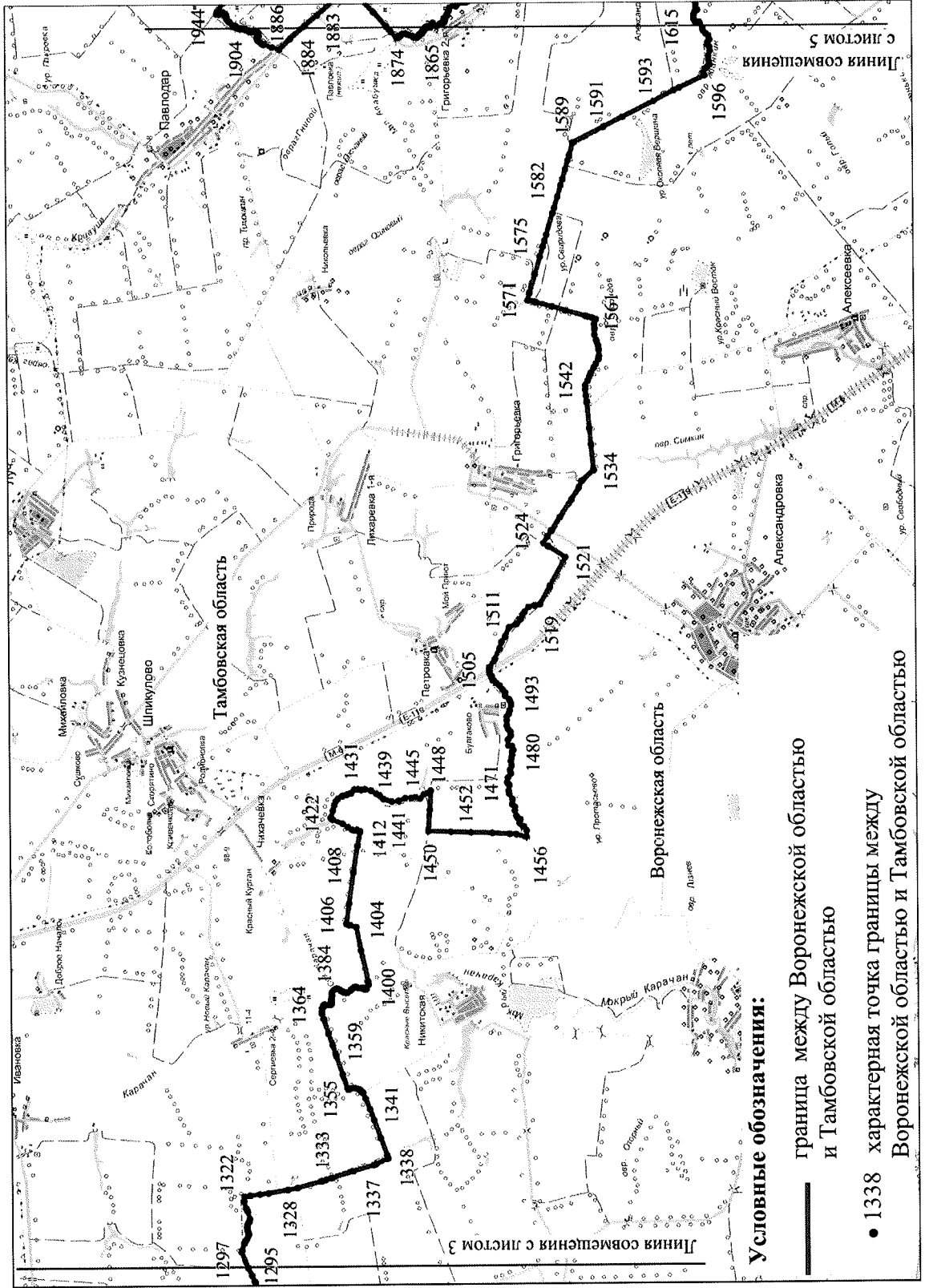
Графическое описание границы между Воронежской областью и Тамбовской областью

Лист 3



### Графическое описание границы между Воронежской областью и Тамбовской областью

Лист 4



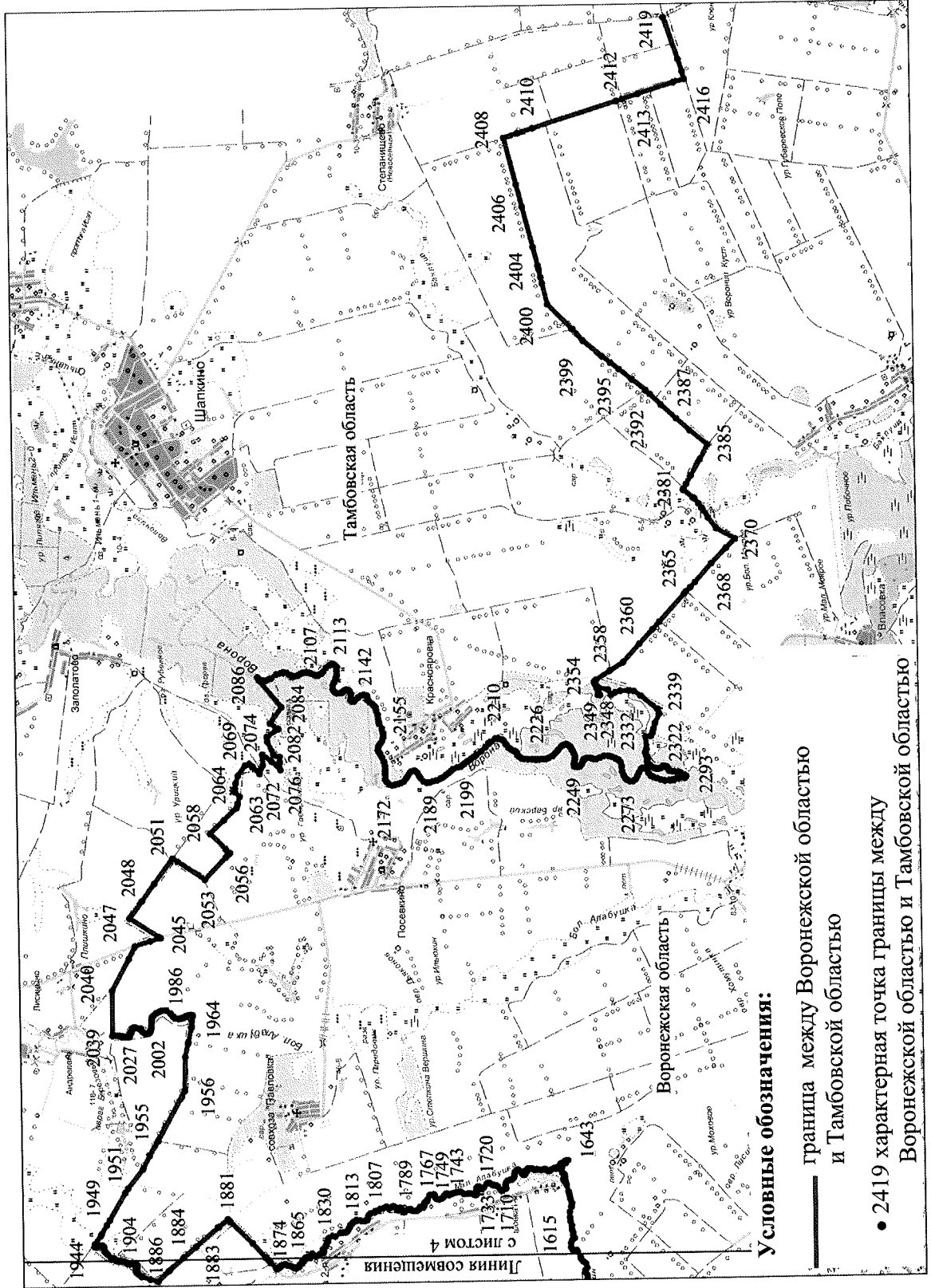
#### Условные обозначения:

— граница между Воронежской областью и Тамбовской областью

- 1338 характерная точка границы между Воронежской областью и Тамбовской областью



Графическое описание границы между Воронежской областью и Тамбовской областью  
Лист 5



## **ТЕКСТОВОЕ ОПИСАНИЕ ГРАНИЦЫ МЕЖДУ ВОРОНЕЖСКОЙ ОБЛАСТЬЮ И ТАМБОВСКОЙ ОБЛАСТЬЮ**

Линия прохождения границы между Воронежской областью и Тамбовской областью

От точки стыка 1 границ Воронежской, Тамбовской и Липецкой областей линия границы идет в северо-восточном направлении по старице реки Битюг до точки 5.

От точки 5 линия границы идет в северо-западном направлении по старице реки Битюг до точки 6.

От точки 6 линия границы идет в юго-восточном направлении по старице реки Битюг, далее по древесно-кустарниковой растительности, по сельскохозяйственным угодьям, затем пересекает автомобильную дорогу Воронеж-Тамбов, по полевой дороге, пересекает пруд на реке Гнилушка, далее по южной стороне лесной полосы, пересекает балку, затем по южной стороне лесной полосы, по сельскохозяйственным угодьям вдоль южной стороны лесной полосы до точки 26.

От точки 26 линия границы идет в северо-восточном направлении по восточной стороне лесной полосы, далее пересекает балку, снова по восточной стороне лесной полосы до точки 30.

От точки 30 линия границы идет в юго-восточном направлении по южной стороне лесной полосы, далее по сельскохозяйственным угодьям, затем по сельскохозяйственным угодьям вдоль южной стороны лесной полосы, по балке до точки 46.

От точки 46 линия границы идет в северо-восточном направлении по балке до точки 49.

От точки 49 линия границы идет в юго-восточном направлении по балке, далее по балке вдоль реки Малый Эрtilь до точки 61.

От точки 61 линия границы идет в северо-восточном направлении по балке вдоль реки Малый Эрtilь до точки 69.

От точки 69 линия границы идет в общем юго-восточном направлении по балке вдоль реки Малый Эрtilь до точки 92.

От точки 92 линия границы идет в северо-восточном направлении по балке вдоль реки Малый Эрtilь до точки 97.

От точки 97 линия границы в общем юго-восточном направлении пересекает реку Малый Эрtilь, по пойме реки Малый Эрtilь, далее по лесному массиву вдоль ручья до точки 130.

От точки 130 линия границы идет в общем северо-восточном направлении по лесному массиву до точки 139.

От точки 139 линия границы идет в юго-восточном направлении по лесному массиву, затем пересекает автомобильную дорогу «Эртиль - Шукавка - Большой Самовец»- Марьевка – Прудки» - гр. Тамбовской области, далее по полевой дороге, пересекает балку, снова по полевой дороге до точки 149.

От точки 149 линия границы идет в юго-восточном направлении по грунтовой дороге, затем по западной стороне лесной полосы, по сельскохозяйственным угодьям вдоль грунтовой дороги, далее по восточной стороне приусадебных земельных участков поселка Прудки, по сельскохозяйственным угодьям, затем пересекает урочище, вновь по сельскохозяйственным угодьям, пересекает Юго-Восточную железную дорогу, по сельскохозяйственным угодьям, пересекает балку, снова по сельскохозяйственным угодьям, далее по лесной полосе до точки 180.

От точки 180 линия границы идет в северо-восточном направлении по сельскохозяйственным угодьям, далее по балке, пересекает пруд, вновь по балке, затем по сельскохозяйственным угодьям вдоль полевой дороги до точки 189.

От точки 189 линия границы идет в юго-восточном направлении по сельскохозяйственным угодьям, далее по балке до точки 192.

От точки 192 линия границы в северо-восточном направлении пересекает балку, далее по сельскохозяйственным угодьям до точки 195.

От точки 195 линия границы идет в северо-восточном направлении по сельскохозяйственным угодьям до точки 199.

От точки 199 линия границы идет в юго-восточном направлении по сельскохозяйственным угодьям, далее пересекает грунтовую дорогу, вновь по сельскохозяйственным угодьям, затем по склону правого берега реки Большой Эртиль до точки 205.

От точки 205 линия границы идет в общем северо-восточном направлении по балке вдоль реки Большой Эртиль до точки 217.

От точки 217 линия границы идет в общем юго-восточном направлении по пойме реки Большой Эртиль, далее по балке до точки 259.

От точки 259 линия границы идет в юго-западном направлении по балке до точки 260.

От точки 260 линия границы идет в юго-восточном направлении по балке, затем по южной стороне лесной полосы, по сельскохозяйственным угодьям, далее по пруду до точки 271.

От точки 271 линия границы идет в северо-восточном направлении по пруду, пересекает плотину пруда, далее по балке до точки 297.

От точки 297 линия границы идет в общем южном направлении по балке до точки 345.

От точки 345 линия границы идет в юго-западном направлении по балке, пересекает грунтовую дорогу, далее по сельскохозяйственным угодьям до точки 348.

От точки 348 линия границы идет в юго-восточном направлении по сельскохозяйственным угодьям, далее по полевой дороге до точки 349.

От точки 349 линия границы идет в юго-западном направлении по полевой дороге, далее по западной стороне лесной полосы, по восточной стороне урочища, по лесной полосе, затем пересекает полевую дорогу, по восточной стороне лесной полосы, по сельскохозяйственным угодьям, далее по балке до точки 372.

От точки 372 линия границы идет в юго-восточном направлении по балке, пересекает грунтовую дорогу, вновь по балке до точки 386.

От точки 386 линия границы идет в юго-западном направлении по балке, пересекает полевую дорогу, далее по западной стороне лесной полосы, по полевой дороге, по древесно-кустарниковой растительности, вновь по полевой дороге, затем по восточной стороне урочища Красная Песчановка, пересекает полевую дорогу, пересекает балку, далее по сельскохозяйственным угодьям, по восточной стороне лесной полосы, снова по сельскохозяйственным угодьям, по лесной полосе, по западной стороне лесной полосы, затем по балке, пересекает автомобильную дорогу Эртель - Терновка, далее по восточной стороне лесной полосы до точки 429.

От точки 429 линия границы идет в общем восточном направлении по сельскохозяйственным угодьям, затем по балке, пересекает автомобильную дорогу Эртель - Терновка, далее по южной стороне лесной полосы, затем по сельскохозяйственным угодьям, по краю лесной полосы, вновь по сельскохозяйственным угодьям до точки 444.

От точки 444 линия границы идет в северном направлении по сельскохозяйственным угодьям до точки 446.

От точки 446 линия границы идет в восточном направлении по сельскохозяйственным угодьям, далее пересекает полевую дорогу, снова по сельскохозяйственным угодьям, затем по склону правого берега реки Малореченка до точки 450

От точки 450 линия границы идет в общем юго-восточном направлении по балке вдоль реки Малореченка до точки 465.

От точки 465 линия границы идет в северо-восточном направлении по пойме реки Малореченка, далее по балке, по сельскохозяйственным угодьям, по южной стороне лесной полосы, пересекает полевую дорогу, вновь по сельскохозяйственным угодьям до точки 475.

От точки 475 линия границы идет в юго-восточном направлении по сельскохозяйственным угодьям до точки 477.

От точки 477 линия границы идет в северо-восточном направлении по сельскохозяйственным угодьям, далее по балке до точки 479.

От точки 479 линия границы идет в юго-восточном направлении по балке, затем по балке вдоль реки Токай, далее по северной стороне земель лесного фонда (урочище Дундуковская дача) вдоль реки Токай до точки 497.

От точки 497 линия границы идет в юго-западном направлении по восточной стороне земель лесного фонда (урочище Дундуковская дача) вдоль реки Токай до точки 503.

От точки 503 линия границы идет в юго-восточном направлении по восточной стороне земель лесного фонда (урочище Дундуковская дача) вдоль реки Токай до точки 507.

От точки 507 линия границы идет в северо-восточном направлении по восточной стороне земель лесного фонда (урочище Дундуковская дача) вдоль реки Токай, по балке вдоль реки Токай до точки 517.

От точки 517 линия границы идет в юго-восточном направлении по балке вдоль реки Токай до точки 524.

От точки 524 линия границы идет в юго-западном направлении по балке вдоль реки Токай до точки 536.

От точки 536 линия границы идет в юго-восточном направлении по балке вдоль реки Токай, далее по восточной стороне земель лесного фонда (урочище Дундуковская дача) вдоль реки Токай до точки 541.

От точки 541 линия границы идет в северо-восточном направлении по восточной стороне земель лесного фонда (урочище Дундуковская дача) вдоль реки Токай, далее по балке вдоль реки Токай до точки 558.

От точки 558 линия границы идет в юго-восточном направлении по балке вдоль реки Токай до точки 566.

От точки 566 линия границы идет в общем юго-западном направлении по балке вдоль реки Токай, далее по восточной стороне земель лесного фонда (урочище Дундуковская дача) вдоль реки Токай до точки 608.

От точки 608 линия границы идет в общем юго-восточном направлении по восточной стороне земель лесного фонда (урочище Дундуковская дача) вдоль реки Токай до точки 627.

От точки 627 линия границы идет в общем восточном направлении по восточной стороне земель лесного фонда (урочище Дундуковская дача) вдоль реки Токай, далее по балке вдоль реки Токай до точки 661.

От точки 661 линия границы идет в северо-восточном направлении по склону левого берега реки Токай, по сельскохозяйственным угодьям, далее по балке Антонов Лог до точки 669.

От точки 669 линия границы идет в северо-западном направлении по балке до точки 679.

От точки 679 линия границы идет в общем северо-восточном направлении по балке вдоль реки Харина до точки 729.

От точки 729 линия границы идет в юго-восточном направлении по балке, затем по сельскохозяйственным угодьям до точки 742.

От точки 742 линия границы идет в восточном направлении по сельскохозяйственным угодьям, затем по южной стороне лесной полосы до точки 754.

От точки 754 линия границы идет в северо-западном направлении по сельскохозяйственным угодьям, далее по восточной стороне лесной полосы до точки 761.

От точки 761 линия границы идет в северо-восточном направлении по сельскохозяйственным угодьям, далее по древесно-кустарниковой растительности, вновь по сельскохозяйственным угодьям, затем по южной стороне лесной полосы, по лесной полосе, по балке, пересекает балку, далее по сельскохозяйственным угодьям, пересекает овраг, снова по сельскохозяйственным угодьям, по сельскохозяйственным угодьям вдоль южной стороны лесной полосы, по сельскохозяйственным угодьям, по пойме реки Большая Елань, пересекает реку Большая Елань, далее по склону левого берега реки Большая Елань, пересекает автомобильную дорогу Семигоровка - Николаевка - Питим, затем по сельскохозяйственным угодьям, пересекает балку, снова по сельскохозяйственным угодьям, затем по южной стороне лесной полосы, далее по балке до точки 813.

От точки 813 линия границы идет в общем северо-западном направлении по сельскохозяйственным угодьям, затем по восточной стороне лесной полосы, пересекает балку, вновь по сельскохозяйственным угодьям, затем по восточной стороне лесной полосы, по южной стороне балки, пересекает балку, далее по сельскохозяйственным угодьям, по краю лесной полосы, по сельскохозяйственным угодьям, затем по восточной стороне лесной полосы, по сельскохозяйственным угодьям до точки 841.

От точки 841 линия границы идет в юго-восточном направлении по пруду, затем по середине пруда, далее по балке до точки 854.

От точки 854 линия границы идет в северо-восточном направлении по балке, далее по восточной стороне лесной полосы до точки 858.

От точки 858 линия границы идет в юго-восточном направлении по южной стороне лесной полосы, пересекает лесную полосу, далее по балке до точки 862.

От точки 862 линия границы идет в общем северо-восточном направлении по пруду, далее по балке, затем по балке вдоль пруда на реке Елань до точки 872.

От точки 872 линия границы идет в юго-восточном направлении по балке вдоль пруда на реке Елань, далее по пруду на реке Елань до точки 879.

От точки 879 линия границы идет в северо-восточном направлении по пруду на реке Елань до точки 882.

От точки 882 линия границы идет в юго-восточном направлении по пруду на реке Елань, далее по пойме реки Елань до точки 883.

От точки 883 линия границы идет в юго-западном направлении по восточной стороне лесной полосы до точки 886.

От точки 886 линия границы идет в юго-восточном направлении по южной стороне лесной полосы, далее по балке, пересекает реку Елань, вновь по балке, далее по сельскохозяйственным угодьям, пересекает балку, затем по южной стороне лесной полосы, снова по сельскохозяйственным угодьям до точки 896.

От точки 896 линия границы идет в юго-западном направлении по сельскохозяйственным угодьям, затем по балке до точки 897.

От точки 897 линия границы идет в юго-восточном направлении по балке, затем по южной стороне лесной полосы, по сельскохозяйственным угодьям, вновь по южной стороне лесной полосы, пересекает грунтовую дорогу, далее по сельскохозяйственным угодьям до точки 908.

От точки 908 линия границы идет в северо-восточном направлении по балке вдоль северной границы земель лесного фонда (урочище Полянская Яруга) до точки 911.

От точки 911 линия границы идет в юго-восточном направлении по балке вдоль северной границы земель лесного фонда (урочище Полянская Яруга) до точки 912.

От точки 912 линия границы идет в юго-западном направлении по балке вдоль восточной стороны земель лесного фонда (урочище Полянская Яруга) до точки 917.

От точки 917 линия границы идет в северо-восточном направлении по балке до точки 923.

От точки 923 линия границы идет в юго-восточном направлении по балке, по пойме реки Савала, далее по старице реки Савала (Гнилуша) до точки 928.

От точки 928 линия границы идет в северо-восточном направлении по старице реки Савала (Гнилуша) до точки 949.

От точки 949 линия границы идет в северо-западном направлении по старице реки Савала (Гнилуша) до точки 958.

От точки 958 линия границы идет в юго-восточном направлении по старице реки Савала (Гнилуша), по пойме реки Савала, далее по сельскохозяйственным угодьям, затем по пойме реки Савала вдоль северной границы земель лесного фонда (урочище Филипповское) до точки 961.

От точки 961 линия границы идет в общем северо-западном направлении по пойме реки Савала вдоль западной стороны земель лесного фонда (урочище Съездное), затем пересекает старицу реки Савала (Гнилуша), далее по пойме реки Савала до точки 1086.

От точки 1086 линия границы идет в северо-восточном направлении по пойме реки Савала до точки 1102.

От точки 1102 линия границы идет в общем северо-западном направлении по пойме реки Савала до точки 1126.

От точки 1126 линия границы идет в северо-восточном направлении по пойме реки Савала до точки 1137.

От точки 1137 линия границы идет в юго-западном направлении по пойме реки Савала до точки 1140.

От точки 1140 линия границы идет в северо-западном направлении по пойме реки Савала до точки 1157.

От точки 1157 линия границы идет в общем северном направлении по пойме реки Савала до точки 1170.

От точки 1170 линия границы идет в юго-восточном направлении по пойме реки Савала до точки 1175.

От точки 1175 линия границы идет в юго-восточном направлении по западной стороне жилой застройки города Жердевка до точки 1181.

От точки 1181 линия границы идет в общем восточном направлении по южной стороне жилой застройки города Жердевка, затем пересекает автомобильную дорогу «Эртиль-Терновка»- Жердевка, снова по южной стороне жилой застройки города Жердевка до точки 1200.

От точки 1200 линия границы идет в юго-восточном направлении по западной стороне полосы отвода Юго-Восточной железной дороги до точки 1217.



От точки 1217 линия границы в юго-восточном направлении пересекает Юго-Восточную железную дорогу, далее идет между Савальским участковым лесничеством Савальского лесничества (урочище Жан-Уварово) и Жердевским участковым лесничеством Уваровского лесничества до точки 1220.

От точки 1220 линия границы идет в северо-восточном направлении между Савальским участковым лесничеством Савальского лесничества (урочище Жан-Уварово) и Жердевским участковым лесничеством Уваровского лесничества до точки 1221.

От точки 1221 линия границы идет в южном направлении между Савальским участковым лесничеством Савальского лесничества (урочище Жан-Уварово) и Жердевским участковым лесничеством Уваровского лесничества до точки 1222.

От точки 1222 линия границы идет в юго-восточном направлении между Савальским участковым лесничеством Савальского лесничества (урочище Жан-Уварово) и Жердевским участковым лесничеством Уваровского лесничества, затем по пойме реки Шинокость, пересекает реку Шинокость, далее по склону левого берега реки Шинокость, пересекает грунтовую дорогу, далее по северной стороне лесной полосы, затем по сельскохозяйственным угодьям, по грунтовой дороге между Савальским участковым лесничеством Савальского лесничества (урочище Жан-Уварово) и Жердевским участковым лесничеством Уваровского лесничества, по заболоченной местности, по сельскохозяйственным угодьям, далее по балке вдоль плотины пруда до точки 1239.

От точки 1239 линия границы идет в общем юго-западном направлении по балке до точки 1246.

От точки 1246 линия границы идет в юго-восточном направлении по балке, затем по восточной стороне лесной полосы, далее по лесной полосе, затем по сельскохозяйственным угодьям до точки 1258.

От точки 1258 линия границы идет в северо-восточном направлении по сельскохозяйственным угодьям, по краю лесной полосы, по южной стороне лесной полосы, пересекает лесную полосу, по балке до точки 1266.

От точки 1266 линия границы идет в юго-восточном направлении по балке до точки 1270.

От точки 1270 линия границы идет в общем северном направлении по балке до точки 1275.

От точки 1275 линия границы идет в общем северо-восточном направлении по балке, далее по северной стороне лесной полосы, по лесной

полосе, затем по южной стороне лесной полосы, пересекает лесную полосу до точки 1285.

От точки 1285 линия границы идет в юго-восточном направлении по восточной стороне лесной полосы, по сельскохозяйственным угодьям, вновь по восточной стороне лесной полосы до точки 1289.

От точки 1289 линия границы идет в северо-восточном направлении по северной стороне лесной полосы, далее по сельскохозяйственным угодьям до точки 1297.

От точки 1297 линия границы идет в юго-восточном направлении по балке до точки 1322.

От точки 1322 линия границы идет в юго-восточном направлении по балке, затем по сельскохозяйственным угодьям вдоль западной стороны лесной полосы, пересекает балку, далее по восточной стороне лесной полосы, пересекает балку, затем по сельскохозяйственным угодьям до точки 1338.

От точки 1338 линия границы идет в общем северо-восточном направлении по лесной полосе, далее по сельскохозяйственным угодьям вдоль южной стороны лесной полосы, пересекает грунтовую дорогу, затем по балке вдоль грунтовой дороги до точки 1364.

От точки 1364 линия границы идет в общем юго-восточном направлении по балке вдоль реки Мокрый Карачан до точки 1400.

От точки 1400 линия границы идет в северо-восточном направлении по балке, далее по южной стороне лесной полосы, по сельскохозяйственным угодьям, затем пересекает балку до точки 1406.

От точки 1406 линия границы идет в юго-восточном направлении по полевой дороге, далее между двух лесных полос, затем по северной стороне лесной полосы до точки 1412.

От точки 1412 линия границы идет в общем северо-восточном направлении по балке до точки 1422.

От точки 1422 линия границы идет в общем юго-восточном направлении по балке до точки 1448.

От точки 1448 линия границы идет в западном направлении по сельскохозяйственным угодьям до точки 1450.

От точки 1450 линия границы идет в юго-западном направлении по сельскохозяйственным угодьям, далее по балке до точки 1456.

От точки 1456 линия границы идет в северо-восточном направлении по балке, далее пересекает автомобильную дорогу "Каспий" автомобильная дорога М-4 "Дон" - Тамбов - Волгоград - Астрахань до точки 1505.

От точки 1505 линия границы идет в юго-восточном направлении по балке, далее по сельскохозяйственным угодьям до точки 1521.

От точки 1521 линия границы идет в северо-восточном направлении по лесной полосе, затем по сельскохозяйственным угодьям до точки 1524.

От точки 1524 линия границы идет в юго-восточном направлении по сельскохозяйственным угодьям вдоль южной стороны лесной полосы, затем пересекает автомобильную дорогу, по сельскохозяйственным угодьям, далее пересекает овраг до точки 1534.

От точки 1534 линия границы идет в северо-восточном направлении по сельскохозяйственным угодьям, затем по южной стороне лесной полосы, пересекает грунтовую дорогу, далее по южной стороне лесной полосы, затем по оврагу Свиридов до точки 1542.

От точки 1542 линия границы идет в общем юго-восточном направлении по оврагу Свиридов до точки 1561.

От точки 1561 линия границы идет в северо-восточном направлении по оврагу Свиридов, затем по восточной стороне лесной полосы, далее по балке до точки 1571.

От точки 1571 линия границы идет в юго-восточном направлении по балке, затем по южной стороне лесной полосы, пересекает балку, далее по сельскохозяйственным угодьям, по краю лесной полосы, затем по северной стороне лесной полосы до точки 1589.

От точки 1589 линия границы идет в юго-восточном направлении по западной стороне лесной полосы, далее по сельскохозяйственным угодьям вдоль западной стороны лесной полосы, затем по оврагу Жданкин до точки 1596.

От точки 1596 линия границы идет в общем восточном направлении по оврагу Жданкин до точки 1643.

От точки 1643 линия границы идет в общем северо-западном направлении по балке вдоль реки Малая Алабушка до точки 1874.

От точки 1874 линия границы идет в северо-восточном направлении по балке, по сельскохозяйственным угодьям вдоль южной стороны автомобильной дороги Спирин - Павлодар - 1-я Александровка, затем по северной стороне лесной полосы, пересекает грунтовую дорогу, далее по краю лесной полосы до точки 1881.

От точки 1881 линия границы идет в северо-западном направлении по восточной стороне лесной полосы, далее по сельскохозяйственным угодьям до точки 1886.

От точки 1886 линия границы идет в общем северо-восточном направлении по склону правого берега реки Кривуша, далее по балке вдоль реки Кривуша до точки 1944.

От точки 1944 линия границы идет в юго-восточном направлении по балке, далее по сельскохозяйственным угодьям вдоль южной стороны лесной полосы, по южной стороне лесной полосы, пересекает овраг Березовый, затем по северной стороне лесной полосы, по лесной полосе, по южной стороне лесной полосы, по сельскохозяйственным угодьям, далее по балке вдоль реки Большая Алабушка до точки 1964.

От точки 1964 линия границы идет в общем северном направлении по балке вдоль реки Большая Алабушка до точки 2039.

От точки 2039 линия границы идет в восточном направлении по склону левого берега реки Большая Алабушка, далее по сельскохозяйственным угодьям до точки 2040.

От точки 2040 линия границы идет в юго-восточном направлении по сельскохозяйственным угодьям, затем по южной стороне лесной полосы, по полевой дороге, далее по западной стороне автомобильной дороги "Тамбов-Пенза"-Рассказово-Уварово-Мучкапский-Вольная Вершина-граница Воронежской области до точки 2045.

От точки 2045 линия границы в северо-восточном направлении пересекает автомобильную дорогу "Тамбов-Пенза"-Рассказово-Уварово-Мучкапский-Вольная Вершина-граница Воронежской области, затем по полевой дороге до точки 2047.

От точки 2047 линия границы идет в юго-восточном направлении по сельскохозяйственным угодьям до точки 2051.

От точки 2051 линия границы идет в юго-западном направлении по сельскохозяйственным угодьям до точки 2053.

От точки 2053 линия границы идет в юго-восточном направлении по сельскохозяйственным угодьям вдоль полевой дороги до точки 2056.

От точки 2056 линия границы идет в северо-восточном направлении по сельскохозяйственным угодьям до точки 2058

От точки 2058 линия границы идет в юго-восточном направлении по западной стороне лесной полосы, далее по балке до точки 2063.

От точки 2063 линия границы идет в северо-восточном направлении по балке до точки 2064.

От точки 2064 линия границы идет в юго-восточном направлении по балке до точки 2069.

От точки 2069 линия границы идет в общем юго-западном направлении по балке до точки 2072.

От точки 2072 линия границы идет в общем юго-восточном направлении по пойме реки Ворона до точки 2074.

От точки 2074 линия границы идет в юго-западном направлении по пойме реки Ворона до точки 2076.

От точки 2076 линия границы идет в северо-восточном направлении по пойме реки Ворона вдоль северной границы лесного квартала 4 Алабукского участкового лесничества Теллермановского лесничества (земли лесного фонда) до точки 2081.

От точки 2081 линия границы идет в юго-восточном направлении по пойме реки Ворона вдоль северной границы лесного квартала 4 Алабукского участкового лесничества Теллермановского лесничества (земли лесного фонда) до точки 2082.

От точки 2082 линия границы идет в северо-восточном направлении по пойме реки Ворона вдоль северной границы лесного квартала 4 Алабукского участкового лесничества Теллермановского лесничества (земли лесного фонда) до точки 2083.

От точки 2083 линия границы идет в юго-восточном направлении по пойме реки Ворона между Алабукским участковым лесничеством Теллермановского лесничества и Мучкапским участковым лесничеством Уваровского лесничества до точки 2084.

От точки 2084 линия границы идет в северо-восточном направлении по пойме реки Ворона между Алабукским участковым лесничеством Теллермановского лесничества и Мучкапским участковым лесничеством Уваровского лесничества, далее по реке Ворона до точки 2086.

От точки 2086 линия границы идет в общем юго-восточном направлении по реке Ворона до точки 2113.

От точки 2113 линия границы идет в общем юго-западном направлении по реке Ворона до точки 2172.

От точки 2172 линия границы идет в общем юго-восточном направлении по реке Ворона до точки 2210.

От точки 2210 линия границы идет в общем южном направлении по реке Ворона до точки 2293.

От точки 2293 линия границы идет в общем северо-восточном направлении по старице реки Ворона между Алабукским участковым лесничеством Теллермановского лесничества (урочище Большая Алабукская Дача) и Мучкапским участковым лесничеством Уваровского лесничества до точки 2322.

От точки 2322 линия границы идет в общем восточном направлении по старице реки Ворона между Алабукским участковым лесничеством Теллермановского лесничества (урочище Большая Алабукская Дача) и Мучкапским участковым лесничеством Уваровского лесничества, далее по

старице реки Ворона вдоль южной границы лесного квартала 97 Мучкапского участкового лесничества Уваровского лесничества до точки 2332.

От точки 2332 линия границы идет в юго-восточном направлении по пойме реки Ворона вдоль южной границы лесного квартала 97 Мучкапского участкового лесничества Уваровского лесничества, далее по южной границе лесных кварталов 97, 98 Мучкапского участкового лесничества Уваровского лесничества до точки 2339.

От точки 2339 линия границы идет в общем северо-восточном направлении по южной и восточной границам лесного квартала 98 Мучкапского участкового лесничества Уваровского лесничества, далее между Алабукским участковым лесничеством Теллермановского лесничества и Мучкапским участковым лесничеством Уваровского лесничества до точки 2348.

От точки 2348 линия границы идет в юго-западном направлении между Алабукским участковым лесничеством Теллермановского лесничества и Мучкапским участковым лесничеством Уваровского лесничества до точки 2349.

От точки 2349 линия границы идет в общем северо-восточном направлении между Алабукским участковым лесничеством Теллермановского лесничества и Мучкапским участковым лесничеством Уваровского лесничества до точки 2354.

От точки 2354 линия границы идет в юго-восточном направлении по восточной стороне лесного массива, по сельскохозяйственным угодьям, затем по западной стороне лесной полосы, далее по лесной полосе, по сельскохозяйственным угодьям, по восточной стороне лесной полосы, далее по сельскохозяйственным угодьям до точки 2370.

От точки 2370 линия границы идет в северо-восточном направлении по сельскохозяйственным угодьям, по пойме реки Баклуша, пересекает реку Баклуша, снова по пойме реки Баклуша, далее по сельскохозяйственным угодьям, по южной стороне лесной полосы, пересекает полевою дорогу до точки 2381.

От точки 2381 линия границы идет в юго-восточном направлении по северной стороне лесной полосы, далее по сельскохозяйственным угодьям, затем по полевою дороге вдоль южной стороны лесной полосы, далее по полевою дороге до точки 2385.

От точки 2385 линия границы идет в северо-восточном направлении по лесной полосе, далее по сельскохозяйственным угодьям, затем по южной стороне лесной полосы, по лесной полосе, пересекает балку, снова по лесной

полосе, пересекает балку, далее по южной стороне лесной полосы до точки 2408.

От точки 2408 линия границы идет в юго-восточном направлении по сельскохозяйственным угодьям, далее по лесной полосе до точки 2416.

От точки 2416 линия границы идет в северо-восточном направлении по сельскохозяйственным угодьям до точки стыка 2419 Воронежской, Тамбовской и Саратовской областей

Протяженность границы между Воронежской областью и Тамбовской областью составляет 279809,4 м.