

ТАМБОВСКАЯ ОБЛАСТЬ

ЗАКОН

О внесении изменений в Закон Тамбовской области «Об установлении границ муниципальных образований Токарёвского района Тамбовской области и определении места нахождения их представительных органов и о признании утратившими силу отдельных положений некоторых законодательных актов Тамбовской области»

Принят Тамбовской областной Думой

20 сентября 2019 года

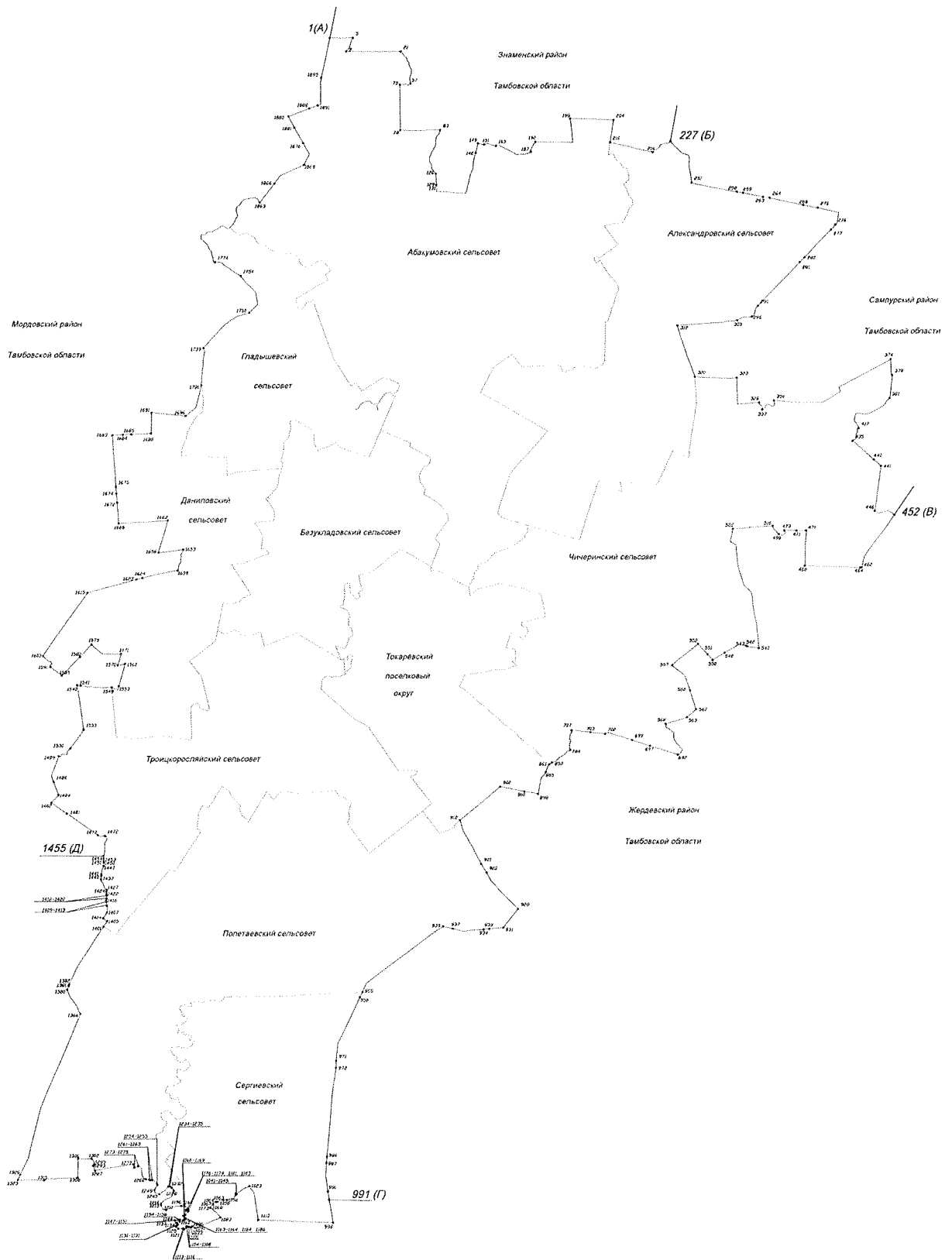
Статья 1

Внести в Закон Тамбовской области от 23 декабря 2016 года № 55-З «Об установлении границ муниципальных образований Токарёвского района Тамбовской области и определении места нахождения их представительных органов и о признании утратившими силу отдельных положений некоторых законодательных актов Тамбовской области» («Официальный интернет-портал правовой информации» (www.pravo.gov.ru), 2016, 29 декабря) следующие изменения:

1) приложение 1 изложить в следующей редакции:

«Приложение 1
к Закону Тамбовской области
«Об установлении границ муниципальных образований
Токарёвского района Тамбовской области и определении
места нахождения их представительных органов и о
признании утратившими силу отдельных положений
некоторых законодательных актов Тамбовской области»

Схема границ муниципального образования
Токаревский район Тамбовской области



**Описание границ
муниципального образования – Токарёвский район Тамбовской области**

I. Участок границы с муниципальным образованием – Знаменский район Тамбовской области (от А до Б)

Граница с муниципальным образованием – Знаменский район Тамбовской области проходит:

- от т.1(А) до т.5 по южной стороне лесополосы;
- от т.5 до т.9 по дну балки;
- от т.9 до т.21 по южной стороне лесополосы;
- от т.21 до т.57 по дну балки до середины р. Кариан;
- от т.57 до т.75 по середине р. Кариан;
- от т.75 до т.78 по западной стороне лесополосы;
- от т.78 до т.83 по южной стороне лесополосы до середины пруда;
- от т.83 до т.126 по середине пруда;
- от т.126 до т.129 по восточной стороне лесополосы до пересечения с полосой отвода автомобильной дороги;
- от т.129 до т.131 пересекая полосу отвода автомобильной дороги;
- от т.131 до т.146 по меже;
- от т.146 до т.149 по восточной стороне полосы отвода автомобильной дороги;
- от т.149 до т.151 по дну балки;
- от т.151 до т.165 по середине пруда;
- от т.165 до т.187 по дну балки до середины пруда;
- от т.187 до т.192 по середине пруда;
- от т.192 до т.199 по меже;
- от т.199 до т.204 по южной стороне лесополосы;
- от т.204 до т.210 по меже;
- от т.210 до т.216 по южной стороне лесополосы;
- от т.216 до т.227(Б) по середине пруда.

II. Участок границы с муниципальным образованием – Сампурский район Тамбовской области (от Б до В)

Граница с муниципальным образованием – Сампурский район Тамбовской области проходит:

- от т.227(Б) до т.251 по дну балки;
- от т.251 до т.258 по северной стороне лесополосы;
- от т.258 до т.259 пересекая р. Ключ;
- от т.259 до т.263 по северной стороне лесополосы;
- от т.263 до т.264 по границе пастбищного участка;
- от т.264 до т.268 по северной стороне лесополосы;
- от т.268 до т.270 по границе пастбищного участка;
- от т.270 до т.276 по меже;
- от т.276 до т.277 пересекая балку;
- от т.277 до т.280 по восточной стороне лесополосы;

- от т.280 до т.281 пересекая пастбищный участок;
- от т.281 до т.291 по восточной стороне лесополосы;
- от т.291 до т.296 по середине пруда;
- от т.296 до т.303 по дну балки;
- от т.303 до т.312 по меже;
- от т.312 до т.320 по восточной стороне лесополосы;
- от т.320 до т.323 по южной стороне лесополосы;
- от т.323 до т.328 по меже;
- от т.328 до т.337 по дну балки;
- от т.337 до т.356 по середине р. Бурначка;
- от т.356 до т.374 по юго-восточной стороне лесополосы.
- от т.374 до т.378 по меже;
- от т.378 до т.381 по западной стороне лесополосы;
- от т.381 до т.417 по дну балки;
- от т.417 до т.435 по ручью;
- от т.435 до т.440 по меже;
- от т.440 до т.441 по северо-западной стороне лесополосы;
- от т.441 до т.446 по восточной стороне лесополосы;
- от т.446 до т.452(В) по меже.

III. Участок границы с муниципальным образованием – Жердевский район Тамбовской области (от В до Г)

Граница с муниципальным образованием – Жердевский район Тамбовской области проходит:

- от т.452(В) до т.462 по юго-восточной полосе отвода автодороги «Вязовое – Алексеевка – Бокино – П.Кусты»;
- от т.462 до т.464 пересекая дорогу «Вязовое – Алексеевка – Бокино – П.Кусты»;
- от т.464 до т.468 по меже;
- от т.468 до т.470 по полевой дороге;
- от т.470 до т.471 вдоль южной стороны лесополосы;
- от т.471 до т.473 по меже;
- от т.473 до т.498 по середине р. Бурначка;
- от т.498 до т.516 по дну оврага от р. Бурначка;
- от т.516 до т.522 по меже от дна оврага;
- от т.522 до т.540 по восточной стороне лесополосы;
- от т.540 до т.542 по меже;
- от т.542 до т.543 пересекая р. Ящерка;
- от т.543 до т.548 по меже до р. Ящерка;
- от т.548 до т.550 по южной стороне лесополосы;
- от т.550 до т.551 по меже;
- от т.551 до т.552 по восточной стороне лесополосы;
- от т.552 до т.557 по южной стороне лесополосы;
- от т.557 до т.560 по меже через пастбищный участок;

- от т.560 до т.562 по восточной стороне лесополосы;
- от т.562 до т.563 по юго-восточной стороне лесополосы.
- от т.563 до т.568 по южной стороне лесополосы;
- от т.568 до т.692 по середине р. Малая Бурначка;
- от т.692 до т.697 по меже до середины р. Малая Бурначка;
- от т.697 до т.699 по южной стороне лесополосы;
- от т.699 до т.702 по меже;
- от т.702 до т.703 по южной стороне лесополосы;
- от т.703 до т.707 по меже;
- от т.707 до т.784 по середине р. Клешня;
- от т.784 до т.852 по дну балки до середины р. Клешня;
- от т.852 до т.861 пересекая полосу отвода железной дороги;
- от т.861 до т.885 по дну балки до полосы отвода железной дороги;
- от т.885 до т.898 по западной стороне лесополосы;
- от т.898 до т.900 по меже;
- от т.900 до т.902 по северной стороне лесополосы;
- от т.902 до т.912 по меже;
- от т.912 до т.921 по меже;
- от т.921 до т.922 по границе пастбищного участка;
- от т.922 до т.928 по меже;
- от т.928 до т.931 по восточной стороне лесополосы;
- от т.931 до т.933 по меже;
- от т.933 до т.934 пересекая балку в которой расположена р. Малая Елань;
- от т.934 до т.937 по северной стороне лесополосы;
- от т.937 до т.939 по границе пастбищного участка;
- от т.939 до т.955 по восточной стороне лесополосы;
- от т.955 до т.958 пересекая низину;
- от т.958 до т.971 по меже;
- от т.971 до т.972 пересекая балку;
- от т.972 до т.986 по меже;
- от т.986 до т.987 пересекая пруд;
- от т.987 до т.990 по восточной стороне лесополосы;
- от т.990 до т.991(Г) по меже.

IV. Участок границы с субъектом Российской Федерации – Воронежская область (от Г до Д)

Граница с субъектом Российской Федерации – Воронежская область проходит:

- от т.991(Г) до т.998 в юго-восточном направлении по сельскохозяйственным угодьям, по восточной стороне лесной лесополосы;
- от т.998 до т.1010 в западном направлении по сельскохозяйственным угодьям, по южной стороне лесной полосы;
- от т.1010 до т.1023 в северо-западном направлении по балке, по сельскохозяйственным угодьям;

- от т.1023 до т.1041 в юго-западном направлении по балке вдоль реки Харина;
- от т.1041 до т.1042 в западном направлении по балке вдоль реки Харина;
- от т.1042 до т.1043 в северо-западном направлении по балке вдоль реки Харина;
- от т.1043 до т.1044 в юго-западном направлении по балке вдоль реки Харина;
- от т.1044 до т.1045 в юго-восточном направлении по балке вдоль реки Харина;
- от т.1045 до т.1056 в юго-западном направлении по балке вдоль реки Харина;
- от т.1056 до т.1058 в западном направлении по балке вдоль реки Харина;
- от т.1058 до т.1063 в юго-западном направлении по балке вдоль реки Харина;
- от т.1063 до т.1064 в западном направлении по балке вдоль реки Харина;
- от т.1064 до т.1067 в юго-западном направлении по балке вдоль реки Харина;
- от т.1067 до т.1068 в южном направлении по балке вдоль реки Харина;
- от т.1068 до т.1073 в юго-западном направлении по балке вдоль реки Харина;
- от т.1073 до т.1083 в юго-восточном направлении по балке;
- от т.1083 до т.1091 в юго-западном направлении по склону левого берега реки Токай, по сельскохозяйственным угодьям, по балке;
- от т.1091 до т.1096 в северо-западном направлении по балке вдоль реки Токай;
- от т.1096 до т.1099 в юго-западном направлении по балке вдоль реки Токай;
- от т.1099 до т.1101 в западном направлении по балке вдоль реки Токай;
- от т.1101 до т.1104 в северо-западном направлении по балке вдоль реки Токай;
- от т.1104 до т.1105 в юго-западном направлении по балке вдоль реки Токай;
- от т.1105 до т.1106 в северо-западном направлении по балке вдоль реки Токай;
- от т.1106 до т.1107 в южном направлении по балке вдоль реки Токай;
- от т.1107 до т.1108 в юго-восточном направлении по балке вдоль реки Токай;
- от т.1108 до т.1113 в юго-западном направлении по восточной стороне земель лесного фонда (урочище Дундуковская дача) вдоль реки Токай, по балке вдоль реки Токай;
- от т.1113 до т.1114 в северо-западном направлении по восточной стороне земель лесного фонда (урочище Дундуковская дача) вдоль реки Токай;
- от т.1114 до т.1115 в северо-восточном направлении восточной стороне земель лесного фонда (урочище Дундуковская дача) вдоль реки Токай;
- от т.1115 до т.1116 в северо-западном направлении по восточной стороне земель лесного фонда (урочище Дундуковская дача) вдоль реки Токай;
- от т.1116 до т.1121 в юго-западном направлении по восточной стороне земель лесного фонда (урочище Дундуковская дача) вдоль реки Токай;

- от т.1181 до т.1183 в северо-восточном направлении по балке вдоль реки Токай;
- от т.1183 до т.1184 в юго-восточном направлении по балке вдоль реки Токай;
- от т.1184 до т.1186 в северо-восточном направлении по балке вдоль реки Токай;
- от т.1186 до т.1194 в северо-западном направлении по балке вдоль реки Токай;
- от т.1194 до т.1196 в западном направлении по балке вдоль реки Токай;
- от т.1196 до т.1211 в юго-западном направлении по восточной стороне земель лесного фонда (урочище Дундуковская дача) вдоль реки Токай, по балке вдоль реки Токай;
- от т.1211 до т.1215 в северо-западном направлении по балке вдоль реки Токай, по восточной стороне земель лесного фонда (урочище Дундуковская дача) вдоль реки Токай;
- от т.1215 до т.1216 в северном направлении по балке вдоль реки Токай;
- от т.1216 до т.1228 в северо-восточном направлении по балке вдоль реки Токай;
- от т.1228 до т.1232 в северо-западном направлении по балке вдоль реки Токай;
- от т.1232 до т.1234 в северо-западном направлении по балке вдоль реки Токай;
- от т.1234 до т.1235 в западном направлении по балке вдоль реки Токай;
- от т.1235 до т.1245 в юго-западном направлении по восточной стороне земель лесного фонда (урочище Дундуковская дача) вдоль реки Токай, по балке вдоль реки Токай;
- от т.1245 до т.1249 в северо-западном направлении по восточной стороне земель лесного фонда (урочище Дундуковская дача) вдоль реки Токай;
- от т.1249 до т.1254 в северо-восточном направлении по восточной стороне земель лесного фонда (урочище Дундуковская дача) вдоль реки Токай;
- от т.1254 до т.1255 в северном направлении по восточной стороне земель лесного фонда (урочище Дундуковская дача) вдоль реки Токай;
- от т.1255 до т.1261 в северо-западном направлении по северной стороне земель лесного фонда (урочище Дундуковская дача) вдоль реки Токай;
- от т.1261 до т.1262 в западном направлении по северной стороне земель лесного фонда (урочище Дундуковская дача) вдоль реки Токай;
- от т.1262 до т.1263 в северо-западном направлении по северной стороне земель лесного фонда (урочище Дундуковская дача) вдоль реки Токай;
- от т.1263 до т.1266 в западном направлении по балке вдоль реки Токай;
- от т.1266 до т.1273 в северо-западном направлении по балке, по балке вдоль реки Токай;
- от т.1273 до т.1274 в южном направлении по балке;
- от т.1274 до т.1275 в юго-западном направлении по сельскохозяйственным угодьям, по балке;
- от т.1275 до т.1277 в северо-западном направлении по сельскохозяйственным угодьям;

- от т.1277 до т.1287 в юго-западном направлении по пойме реки Малореченка, по балке, по сельскохозяйственным угодьям, по южной стороне лесной полосы, пересекает полевою дорогу, по сельскохозяйственным угодьям;
- от т.1287 до т.1293 в северо-западном направлении по балке вдоль реки Малореченка;
- от т.1293 до т.1295 в северо-восточном направлении по балке вдоль реки Малореченка;
- от т.1295 до т.1302 в северо-западном направлении по балке вдоль реки Малореченка;
- от т.1302 до т.1306 в западном направлении по сельскохозяйственным угодьям, пересекает полевою дорогу, по сельскохозяйственным угодьям, по склону правого берега реки Малореченка;
- от т.1306 до т.1308 в южном направлении по сельскохозяйственным угодьям;
- от т.1308 до т.1315 в юго-западном направлении по сельскохозяйственным угодьям, по краю лесной полосы, по сельскохозяйственным угодьям;
- от т.1315 до т.1323 в западном направлении по сельскохозяйственным угодьям, по балке, пересекает автомобильную дорогу Эрtilь - Терновка, по южной стороне лесной полосы, по сельскохозяйственным угодьям;
- от т.1323 до т.1326 в северо-восточном направлении пересекает автомобильную дорогу Эрtilь - Терновка, по восточной стороне лесной полосы;
- от т.1326 до т.1366 в северо-восточном направлении по балке, пересекает полевою дорогу, по западной стороне лесной полосы, по полевой дороге, по древесно-кустарниковой растительности, по полевой дороге, по восточной стороне урочища Красная Песчановка, пересекает полевою дорогу, пересекает балку, по сельскохозяйственным угодьям, по восточной стороне лесной полосы, по сельскохозяйственным угодьям, по лесной полосе, по западной стороне лесной полосы, по балке;
- от т.1366 до т.1380 в северо-западном направлении по балке, пересекает грунтовую дорогу, по балке;
- от т.1380 до т.1381 в северо-восточном направлении по сельскохозяйственным угодьям, по балке;
- от т.1381 до т.1382 в северо-западном направлении по сельскохозяйственным угодьям;
- от т.1382 до т.1401 в северо-восточном направлении по полевой дороге, по западной стороне лесной полосы, по восточной стороне урочища, по лесной полосе пересекает полевою дорогу, по восточной стороне лесной полосы, по сельскохозяйственным угодьям;
- от т.1401 до т.1403 в северо-восточном направлении по полевой дороге, по западной стороне лесной полосы, по восточной стороне урочища, по лесной полосе пересекает полевою дорогу, по восточной стороне лесной полосы, по сельскохозяйственным угодьям;

- от т.1403 до т.1404 в северо-западном направлении по сельскохозяйственным угодьям, по полевой дороге;
- от т.1404 до т.1407 в северо-восточном направлении по балке, пересекает грунтовую дорогу, по сельскохозяйственным угодьям;
- от т.1407 до т.1409 в северном направлении по балке;
- от т.1409 до т.1410 в северо-западном направлении по балке;
- от т.1410 до т.1411 в северном направлении по балке;
- от т.1411 до т.1412 в северо-западном направлении по балке;
- от т.1412 до т.1413 в северном направлении по балке;
- от т.1413 до т.1416 в северо-западном направлении по балке;
- от т.1416 до т.1418 в северо-восточном направлении по балке;
- от т.1418 до т.1419 в северном направлении по балке;
- от т.1419 до т.1420 в северо-восточном направлении по балке;
- от т.1420 до т.1422 в северо-западном направлении по балке;
- от т.1422 до т.1424 в северном направлении по балке;
- от т.1424 до т.1427 в северо-восточном направлении по балке;
- от т.1427 до т.1437 в северо-западном направлении по балке;
- от т.1437 до т.1440 в северо-восточном направлении по балке;
- от т.1440 до т.1441 в северном направлении по балке;
- от т.1441 до т.1447 в северо-восточном направлении по балке;
- от т.1447 до т.1450 в северном направлении по балке;
- от т.1450 до т.1451 в северо-восточном направлении по балке;
- от т.1451 до т.1453 в северо-западном направлении по балке;
- от т.1453 до т.1454 в северо-восточном направлении по балке;
- от т.1454 до т.1455(Д) в северо-западном направлении по балке.

IV. Участок границы с муниципальным образованием – Мордовский район Тамбовской области (от Д до А)

Граница с муниципальным образованием – Мордовский район Тамбовской области проходит:

- от т.1455(Д) до т.1472 по ручью;
- от т.1472 до т.1477 по меже, от ручья;
- от т.1477 до т.1481 по северо-восточной стороне лесополосы;
- от т.1481 до т.1482 по меже;
- от т.1482 до т.1484 по северо-западной стороне лесополосы;
- от т.1484 до т.1486 по западной стороне лесополосы;
- от т.1486 до т.1489 по меже;
- от т.1489 до т.1530 по середине р. Большой Эртиль;
- от т.1530 до т.1533 по полевой дороге, до р. Большой Эртиль;
- от т.1533 до т.1540 по западной стороне лесополосы;
- от т.1540 до т.1541 по меже;
- от т.1541 до т.1549 по северной стороне лесополосы;
- от т.1549 до т.1553 по полевой дороге;
- от т.1553 до т.1560 по западной стороне лесополосы;
- от т.1560 до т.1570 по ручью;

- от т.1570 до т.1571 по меже, от ручья;
- от т.1571 до т.1579 по меже;
- от т.1579 до т.1582 с юго-западной стороны лесополосы;
- от т.1582 до т.1585 по меже;
- от т.1585 до т.1591 по юго-западной стороне автодороги;
- от т.1591 до т.1603 по меже с северной стороны приусадебных земель с. Артемовка;
- от т.1603 до т.1615 по меже;
- от т.1615 до т.1623 по южной стороне автодороги;
- от т.1623 до т.1624 пересекая автодорогу;
- от т.1624 до т.1639 по северной границе приусадебных земель с. Малая Даниловка;
- от т.1639 до т.1653 по середине пруда;
- от т.1653 до т.1656 по меже, до пруда;
- от т.1656 до т.1662 по западной стороне полевой дороги;
- от т.1662 до т.1668 по южной стороне лесополосы;
- от т.1668 до т.1672 по западной стороне лесополосы;
- от т.1672 до т.1674 по меже;
- от т.1674 до т.1675 пересекая железную дорогу;
- от т.1675 до т.1683 по восточной стороне лесополосы;
- от т.1683 до т.1684 по южной стороне лесополосы;
- от т.1684 до т.1685 пересекая пруд;
- от т.1685 до т.1688 по южной стороне лесополосы;
- от т.1688 до т.1691 по восточной стороне лесополосы;
- от т.1691 до т.1696 по южной стороне лесополосы;
- от т.1696 до т.1706 по восточной стороне лесополосы;
- от т.1706 до т.1739 по середине р. Битюг;
- от т.1739 до т.1750 по меже;
- от т.1750 до т.1754 по пастбищному участку;
- от т.1754 до т.1774 по ручью;
- от т.1774 до т.1863 по середине Нижнего пруда;
- от т.1863 до т.1866 по меже от Нижнего пруда;
- от т.1866 до т.1869 по южной стороне лесополосы;
- от т.1869 до т.1876 по меже;
- от т.1876 до т.1881 по восточной стороне лесополосы;
- от т.1881 до т.1885 по меже;
- от т.1885 до т.1888 по юго-восточной стороне лесополосы;
- от т.1888 до т.1891 по пастбищному участку;
- от т.1891 до т.1895 по меже;
- от т.1895 до т.1(А) по восточной стороне лесополосы.

**Каталог координат
характерных точек границ муниципального образования-
Токарёвский район Тамбовской области**

Название (номер) межевого знака	Дирекционные углы (град. мин. сек.)	Длина линии(м)	X координата	Y координата
1			381337,19	1225000
	91° 19' 52"	512,74		
2			381325,28	1225512,6
	89° 49' 17"	224,67		
3			381325,98	1225737,27
	89° 10' 25"	436,11		
4			381332,27	1226173,33
	93° 12' 37"	43,75		
5			381329,82	1226217,01
	204° 46' 34"	287,66		
6			381068,64	1226096,46
	193° 10' 43"	183,91		
7			380889,57	1226054,53
	211° 48' 52"	140,83		
8			380769,9	1225980,29
	217° 48' 46"	197,48		
9			380613,89	1225859,22
	88° 01' 07"	40,2		
10			380615,28	1225899,4
	91° 10' 23"	119,17		
11			380612,84	1226018,55
	91° 18' 21"	199,21		
12			380608,3	1226217,71
	90° 26' 58"	490,93		
13			380604,45	1226708,62
	90° 10' 01"	360,59		
14			380603,4	1227069,21
	89° 54' 56"	237,6		
15			380603,75	1227306,81
	90° 12' 21"	192,17		
16			380603,06	1227498,98
	90° 09' 14"	573,58		
17			380601,52	1228072,56
	90° 06' 36"	172,08		
18			380601,19	1228244,64
	90° 06' 55"	173,87		
19			380600,84	1228418,51
	90° 06' 14"	270,21		
20			380600,35	1228688,72
	91° 01' 02"	45,07		
21			380599,55	1228733,78
	151° 10' 40"	34,74		
22			380569,11	1228750,53
	133° 56' 14"	68,62		
23			380521,5	1228799,94
	172° 35' 55"	57,6		
24			380464,38	1228807,36
	136° 23' 40"	104,32		

Название (номер) межевого знака	Дирекционные углы (град. мин. сек.)	Длина линии(м)	X координата	Y координата
25			380388,84	1228879,31
	123° 58' 00"	68,91		
26			380350,34	1228936,46
	180° 39' 28"	34,84		
27			380315,5	1228936,06
	125° 53' 56"	103,04		
28			380255,08	1229019,53
	143° 12' 30"	32,19		
29			380229,3	1229038,81
	197° 00' 45"	56,94		
30			380174,85	1229022,15
	155° 23' 40"	100,06		
31			380083,88	1229063,81
	137° 58' 17"	80,48		
32			380024,1	1229117,69
	156° 17' 06"	28,69		
33			379997,83	1229129,23
	191° 06' 02"	33,29		
34			379965,16	1229122,82
	189° 28' 42"	23,38		
35			379942,1	1229118,97
	154° 00' 56"	27,8		
36			379917,11	1229131,15
	169° 29' 45"	45,75		
37			379872,13	1229139,49
	158° 26' 55"	52,35		
38			379823,44	1229158,72
	151° 32' 14"	69,96		
39			379761,94	1229192,06
	138° 42' 25"	43,75		
40			379729,07	1229220,93
	162° 27' 54"	63,83		
41			379668,21	1229240,16
	162° 02' 06"	47,82		
42			379622,72	1229254,91
	184° 25' 28"	66,37		
43			379556,55	1229249,79
	191° 29' 04"	45,1		
44			379512,35	1229240,81
	185° 52' 22"	68,9		
45			379443,81	1229233,76
	198° 07' 55"	37,08		
46			379408,57	1229222,22
	217° 37' 15"	36,78		
47			379379,44	1229199,77
	207° 59' 20"	46,43		
48			379338,44	1229177,98
	187° 46' 42"	56,89		
49			379282,07	1229170,28
	181° 21' 45"	80,74		
50			379201,35	1229168,36
	188° 20' 56"	66,25		

Название (номер) межевого знака	Дирекционные углы (град. мин. сек.)	Длина линии(м)	X координата	Y координата
51			379135,8	1229158,74
	163° 47' 59"	62,04		
52			379076,22	1229176,05
	163° 53' 47"	64,68		
53			379014,08	1229193,99
	169° 58' 15"	40,54		
54			378974,16	1229201,05
	165° 50' 28"	19,25		
55			378955,49	1229205,76
	190° 56' 52"	14,27		
56			378941,48	1229203,05
	218° 19' 01"	14,1		
57			378930,42	1229194,31
	250° 07' 37"	13,36		
58			378925,88	1229181,75
	229° 15' 53"	49,16		
59			378893,8	1229144,5
	229° 43' 28"	68,85		
60			378849,29	1229091,97
	217° 50' 07"	10,09		
61			378841,32	1229085,78
	254° 55' 17"	10,53		
62			378838,58	1229075,61
	305° 53' 51"	9,07		
63			378843,9	1229068,26
	311° 05' 21"	47,9		
64			378875,38	1229032,16
	296° 52' 30"	32,23		
65			378889,95	1229003,41
	284° 13' 06"	38,15		
66			378899,32	1228966,43
	264° 28' 43"	29,83		
67			378896,45	1228936,74
	259° 41' 39"	52,15		
68			378887,12	1228885,43
	259° 56' 10"	44,01		
69			378879,43	1228842,1
	276° 36' 45"	48,54		
70			378885,02	1228793,88
	272° 48' 40"	35,68		
71			378886,77	1228758,24
	266° 25' 51"	34,86		
72			378884,6	1228723,45
	274° 54' 22"	30,05		
73			378887,17	1228693,51
	267° 40' 45"	37,29		
74			378885,66	1228656,25
	209° 08' 07"	22,04		
75			378866,41	1228645,52
	179° 35' 24"	417,74		
76			378448,68	1228648,51
	179° 32' 19"	1172,62		

Название (номер) межевого знака	Дирекционные углы (град. мин. сек.)	Длина линии(м)	X координата	Y координата
77			377276,1	1228657,95
	179° 42' 28"	788,54		
78			376487,57	1228661,97
	90° 36' 33"	797,66		
79			376479,09	1229459,58
	90° 51' 34"	4		
80			376479,03	1229463,58
	89° 49' 23"	890,28		
81			376481,78	1230353,86
	89° 32' 46"	265,06		
82			376483,88	1230618,91
	88° 42' 47"	127,77		
83			376486,75	1230746,65
	180° 15' 48"	56,55		
84			376430,2	1230746,39
	203° 46' 45"	34,6		
85			376398,54	1230732,44
	232° 19' 42"	37,31		
86			376375,74	1230702,91
	206° 52' 01"	32,24		
87			376346,98	1230688,34
	188° 39' 15"	56,29		
88			376291,33	1230679,87
	213° 57' 48"	56,4		
89			376244,55	1230648,36
	236° 09' 06"	45,15		
90			376219,4	1230610,86
	232° 23' 54"	62,49		
91			376181,27	1230561,35
	207° 51' 18"	43,7		
92			376142,63	1230540,93
	192° 26' 14"	61,71		
93			376082,37	1230527,64
	191° 30' 26"	60,96		
94			376022,64	1230515,48
	188° 01' 36"	41,54		
95			375981,51	1230509,68
	177° 14' 11"	101,01		
96			375880,62	1230514,55
	173° 39' 44"	54,08		
97			375826,87	1230520,52
	193° 30' 42"	39,21		
98			375788,75	1230511,36
	190° 53' 49"	52,79		
99			375736,91	1230501,38
	194° 57' 00"	65,08		
100			375674,03	1230484,59
	203° 12' 33"	70,97		
101			375608,8	1230456,62
	207° 36' 17"	92,93		
102			375526,45	1230413,56
	209° 32' 42"	114,84		

Название (номер) межевого знака	Дирекционные углы (град. мин. сек.)	Длина линии(м)	X координата	Y координата
103			375426,54	1230356,93
	223° 53' 52"	66,9		
104			375378,33	1230310,54
	205° 17' 36"	71,74		
105			375313,47	1230279,89
	195° 42' 41"	49,78		
106			375265,55	1230266,41
	201° 04' 30"	77,03		
107			375193,67	1230238,71
	204° 55' 48"	58,62		
108			375140,51	1230214
	207° 01' 12"	64,76		
109			375082,82	1230184,58
	191° 38' 37"	49,85		
110			375034	1230174,52
	189° 18' 36"	45,74		
111			374988,86	1230167,12
	185° 07' 22"	47,71		
112			374941,34	1230162,86
	173° 39' 24"	40,19		
113			374901,4	1230167,3
	157° 17' 47"	77,96		
114			374829,48	1230197,39
	148° 49' 52"	122,57		
115			374724,6	1230260,83
	163° 43' 30"	64,69		
116			374662,5	1230278,96
	168° 50' 13"	46,64		
117			374616,74	1230287,99
	180° 33' 29"	129,38		
118			374487,37	1230286,73
	143° 47' 12"	25,14		
119			374467,09	1230301,58
	139° 55' 00"	19,8		
120			374451,94	1230314,33
	148° 39' 13"	37,5		
121			374419,91	1230333,84
	141° 38' 41"	45,53		
122			374384,21	1230362,09
	146° 21' 49"	62,19		
123			374332,43	1230396,54
	140° 07' 21"	57,02		
124			374288,67	1230433,1
	139° 29' 37"	56,32		
125			374245,85	1230469,68
	138° 37' 36"	56,12		
126			374203,74	1230506,77
	180° 42' 26"	37,26		
127			374166,48	1230506,31
	177° 55' 16"	460,11		
128			373706,67	1230523
	178° 24' 38"	73,55		

Название (номер) межевого знака	Дирекционные углы (град. мин. сек.)	Длина линии(м)	X координата	Y координата
129			373633,15	1230525,04
	177° 51' 54"	13,69		
130			373619,47	1230525,55
	178° 13' 01"	13,18		
131			373606,3	1230525,96
	178° 09' 43"	323		
132			373283,47	1230536,32
	94° 04' 33"	813,09		
133			373225,68	1231347,35
	94° 28' 50"	256,92		
134			373205,61	1231603,48
	93° 30' 54"	448,7		
135			373178,1	1232051,34
	14° 14' 07"	89,38		
136			373264,74	1232073,32
	14° 13' 16"	81,98		
137			373344,21	1232093,46
	14° 14' 22"	78,67		
138			373420,46	1232112,81
	14° 13' 04"	75,73		
139			373493,87	1232131,41
	14° 13' 25"	152,05		
140			373641,26	1232168,77
	14° 07' 12"	213,69		
141			373848,49	1232220,9
	13° 23' 34"	387,18		
142			374225,14	1232310,58
	27° 17' 58"	274,24		
143			374468,84	1232436,36
	0° 49' 05"	53,23		
144			374522,06	1232437,12
	1° 57' 20"	294,21		
145			374816,1	1232447,16
	15° 10' 03"	487,19		
146			375286,32	1232574,63
	14° 28' 25"	158,56		
147			375439,85	1232614,26
	27° 46' 10"	4,89		
148			375444,18	1232616,54
	14° 55' 44"	353,39		
149			375785,64	1232707,58
	84° 18' 27"	15,83		
150			375787,21	1232723,33
	101° 06' 12"	309,59		
151			375727,59	1233027,12
	70° 24' 59"	43,38		
152			375742,13	1233067,99
	59° 55' 55"	41,79		
153			375763,07	1233104,16
	76° 43' 02"	49,79		
154			375774,51	1233152,62
	90° 51' 07"	55,16		

Название (номер) межевого знака	Дирекционные углы (град. мин. сек.)	Длина линии(м)	X координата	Y координата
155			375773,69	1233207,77
	85° 28' 51"	44,17		
156			375777,17	1233251,8
	110° 04' 34"	64,15		
157			375755,15	1233312,05
	111° 23' 49"	92,1		
158			375721,55	1233397,8
	115° 27' 42"	43,2		
159			375702,98	1233436,8
	131° 46' 24"	34,04		
160			375680,3	1233462,19
	101° 10' 36"	23,63		
161			375675,72	1233485,37
	93° 44' 18"	27,15		
162			375673,95	1233512,46
	99° 21' 24"	57,88		
163			375664,54	1233569,57
	93° 02' 29"	47,5		
164			375662,02	1233617
	103° 52' 31"	31,07		
165			375654,57	1233647,16
	76° 09' 31"	164,69		
166			375693,97	1233807,07
	124° 48' 06"	36,74		
167			375673	1233837,24
	120° 26' 14"	52,45		
168			375646,43	1233882,46
	122° 14' 20"	32,52		
169			375629,08	1233909,97
	114° 32' 52"	335,8		
170			375489,57	1234215,42
	118° 29' 35"	505,23		
171			375248,55	1234659,45
	139° 53' 48"	92,12		
172			375178,09	1234718,79
	73° 56' 39"	78,39		
173			375199,77	1234794,12
	59° 15' 52"	27,98		
174			375214,07	1234818,17
	82° 32' 05"	44,49		
175			375219,85	1234862,28
	90° 23' 06"	78,88		
176			375219,32	1234941,16
	82° 36' 55"	31,74		
177			375223,4	1234972,64
	82° 09' 13"	63,14		
178			375232,02	1235035,19
	96° 08' 26"	21,22		
179			375229,75	1235056,29
	103° 12' 23"	32,65		
180			375222,29	1235088,08
	101° 18' 21"	28,11		

Название (номер) межевого знака	Дирекционные углы (град. мин. сек.)	Длина линии(м)	X координата	Y координата
181			375216,78	1235115,64
	91° 37' 30"	25,74		
182			375216,05	1235141,37
	80° 09' 25"	25,74		
183			375220,45	1235166,73
	78° 49' 37"	30,35		
184			375226,33	1235196,5
	75° 24' 41"	99,61		
185			375251,42	1235292,9
	63° 11' 44"	119,88		
186			375305,48	1235399,9
	58° 54' 11"	73,75		
187			375343,57	1235463,05
	353° 31' 34"	67,23		
188			375410,37	1235455,47
	20° 48' 33"	191,3		
189			375589,19	1235523,43
	38° 47' 32"	58,13		
190			375634,5	1235559,85
	26° 59' 23"	129,12		
191			375749,56	1235618,45
	39° 10' 18"	143,37		
192			375860,71	1235709,01
	88° 46' 58"	43,78		
193			375861,64	1235752,78
	91° 39' 44"	577,11		
194			375844,9	1236329,65
	90° 52' 27"	859,42		
195			375831,79	1237188,97
	90° 29' 45"	488,82		
196			375827,56	1237677,77
	355° 14' 44"	612,06		
197			376437,51	1237627,04
	353° 15' 48"	593,83		
198			377027,24	1237557,38
	353° 28' 47"	53,72		
199			377080,61	1237551,28
	92° 16' 40"	490,39		
200			377061,12	1238041,28
	92° 27' 38"	512,7		
201			377039,11	1238553,51
	91° 49' 25"	507,78		
202			377022,95	1239061,03
	92° 33' 29"	540,9		
203			376998,81	1239601,39
	91° 51' 26"	213,2		
204			376991,9	1239814,48
	189° 07' 11"	98,42		
205			376894,72	1239798,88
	188° 31' 29"	281,51		
206			376616,32	1239757,15
	188° 30' 46"	114,37		

Название (номер) межевого знака	Дирекционные углы (град. мин. сек.)	Длина линии(м)	X координата	Y координата
207			376503,21	1239740,22
	189° 09' 10"	99,52		
208			376404,96	1239724,39
	189° 10' 13"	228,77		
209			376179,11	1239687,93
	189° 10' 18"	360,43		
210			375823,29	1239630,48
	102° 47' 32"	499,2		
211			375712,76	1240117,29
	102° 37' 01"	495,89		
212			375604,44	1240601,21
	104° 11' 50"	572,7		
213			375463,98	1241156,42
	102° 39' 53"	398,41		
214			375376,63	1241545,14
	104° 00' 04"	281,6		
215			375308,5	1241818,37
	104° 52' 53"	43,57		
216			375297,31	1241860,48
	52° 43' 51"	437,08		
217			375561,99	1242208,31
	23° 20' 49"	132,25		
218			375683,41	1242260,72
	65° 22' 27"	46,13		
219			375702,63	1242302,65
	80° 23' 11"	52,27		
220			375711,36	1242354,19
	75° 04' 05"	135,6		
221			375746,3	1242485,21
	61° 44' 58"	66,44		
222			375777,75	1242543,74
	107° 18' 58"	95,55		
223			375749,31	1242634,96
	66° 33' 32"	50,88		
224			375769,55	1242681,64
	54° 20' 14"	54,78		
225			375801,49	1242726,15
	36° 56' 31"	89,18		
226			375872,77	1242779,75
	48° 36' 01"	5,29		
227			375876,27	1242783,72
	136° 34' 58"	49,15		
228			375840,57	1242817,5
	147° 51' 11"	118,85		
229			375739,94	1242880,74
	138° 30' 59"	185,16		
230			375601,23	1243003,39
	125° 03' 09"	90,05		
231			375549,51	1243077,11
	134° 34' 06"	98,58		
232			375480,33	1243147,34
	124° 01' 29"	33,72		

Название (номер) межевого знака	Дирекционные углы (град. мин. сек.)	Длина линии(м)	X координата	Y координата
233			375461,46	1243175,29
	130° 01' 52"	65,72		
234			375419,19	1243225,61
	148° 10' 13"	110,64		
235			375325,19	1243283,96
	120° 31' 02"	185,76		
236			375230,86	1243443,99
	107° 21' 50"	118,25		
237			375195,57	1243556,85
	128° 20' 20"	27,62		
238			375178,44	1243578,51
	109° 25' 13"	25,74		
239			375169,88	1243602,79
	94° 21' 34"	39,07		
240			375166,91	1243641,75
	112° 17' 31"	67,22		
241			375141,41	1243703,95
	121° 06' 19"	51,41		
242			375114,85	1243747,97
	139° 55' 40"	20,09		
243			375099,48	1243760,9
	163° 42' 07"	23,66		
244			375076,77	1243767,54
	179° 21' 57"	63,25		
245			375013,52	1243768,24
	175° 18' 54"	64,15		
246			374949,58	1243773,48
	185° 34' 34"	118,66		
247			374831,48	1243761,95
	190° 56' 29"	94,83		
248			374738,37	1243743,95
	182° 57' 57"	118,09		
249			374620,44	1243737,84
	169° 24' 17"	610		
250			374020,84	1243850
	173° 27' 30"	319,33		
251			373703,59	1243886,38
	144° 16' 27"	29,75		
252			373679,44	1243903,75
	102° 23' 09"	401,09		
253			373593,41	1244295,5
	101° 25' 30"	187,6		
254			373556,25	1244479,38
	101° 56' 47"	719,2		
255			373407,38	1245183
	100° 16' 58"	658,96		
256			373289,75	1245831,38
	99° 58' 08"	283,4		
257			373240,69	1246110,5
	98° 39' 04"	139,21		
258			373219,75	1246248,13
	99° 45' 38"	320		

Название (номер) межевого знака	Дирекционные углы (град. мин. сек.)	Длина линии(м)	X координата	Y координата
259			373165,5	1246563,5
	102° 14' 04"	327,83		
260			373096,03	1246883,88
	101° 58' 39"	301,31		
261			373033,5	1247178,63
	101° 36' 08"	272,82		
262			372978,63	1247445,88
	101° 24' 53"	155,63		
263			372947,83	1247598,43
	97° 44' 46"	355,31		
264			372899,94	1247950,5
	104° 31' 22"	118,28		
265			372870,28	1248065
	102° 46' 12"	498,33		
266			372760,13	1248551
	101° 39' 17"	410,72		
267			372677,16	1248953,25
	101° 59' 26"	757,34		
268			372519,82	1249694,07
	101° 33' 37"	742,62		
269			372371	1250421,63
	88° 09' 17"	37,89		
270			372372,22	1250459,5
	104° 54' 19"	167,6		
271			372329,11	1250621,46
	102° 16' 18"	141,94		
272			372298,94	1250760,16
	101° 46' 11"	446,62		
273			372207,84	1251197,39
	101° 27' 47"	366,61		
274			372134,98	1251556,69
	189° 10' 32"	569,61		
275			371572,66	1251465,86
	228° 00' 45"	116,39		
276			371494,8	1251379,35
	221° 00' 27"	358,19		
277			371224,5	1251144,32
	224° 28' 43"	867,03		
278			370605,86	1250536,84
	223° 47' 48"	437,02		
279			370290,42	1250234,38
	223° 31' 53"	703,3		
280			369780,53	1249749,98
	224° 28' 58"	355,59		
281			369526,83	1249500,82
	222° 58' 23"	173,72		
282			369399,72	1249382,4
	224° 23' 21"	132,67		
283			369304,91	1249289,59
	214° 07' 19"	4,05		
284			369301,56	1249287,32
	223° 22' 09"	817,94		

Название (номер) межевого знака	Дирекционные углы (град. мин. сек.)	Длина линии(м)	X координата	Y координата
285			368706,96	1248725,64
	228° 19' 18"	177,56		
286			368588,89	1248593,02
	224° 04' 24"	339,33		
287			368345,1	1248356,99
	224° 04' 09"	502,35		
288			367984,16	1248007,59
	223° 53' 02"	164,83		
289			367865,36	1247893,33
	223° 40' 02"	592,18		
290			367437	1247484,45
	222° 03' 35"	248,54		
291			367252,47	1247317,95
	221° 49' 07"	185,39		
292			367114,31	1247194,34
	191° 52' 47"	228,8		
293			366890,41	1247147,24
	195° 58' 45"	137,49		
294			366758,23	1247109,39
	221° 26' 36"	49,81		
295			366720,89	1247076,42
	251° 10' 07"	73,15		
296			366697,28	1247007,19
	261° 14' 53"	98,52		
297			366682,29	1246909,82
	266° 05' 06"	80,41		
298			366676,8	1246829,6
	270° 53' 16"	177,49		
299			366679,55	1246652,13
	263° 54' 52"	102,35		
300			366668,7	1246550,36
	247° 05' 37"	159,65		
301			366606,56	1246403,3
	243° 41' 19"	83,81		
302			366569,41	1246328,17
	233° 31' 35"	111,93		
303			366502,87	1246238,16
	263° 02' 37"	249,27		
304			366472,68	1245990,73
	263° 19' 57"	361,56		
305			366430,7	1245631,62
	262° 01' 07"	189,12		
306			366404,44	1245444,33
	264° 28' 11"	142,05		
307			366390,75	1245302,94
	265° 39' 56"	414		
308			366359,46	1244890,12
	265° 14' 52"	181,18		
309			366344,45	1244709,56
	266° 14' 57"	497,56		
310			366311,9	1244213,07
	266° 08' 11"	501,78		

Название (номер) межевого знака	Дирекционные углы (град. мин. сек.)	Длина линии(м)	X координата	Y координата
311			366278,09	1243712,43
	265° 59' 17"	600,45		
312			366236,08	1243113,45
	163° 13' 26"	471,05		
313			365785,08	1243249,41
	161° 18' 05"	534,48		
314			365278,81	1243420,76
	161° 51' 03"	581,75		
315			364726	1243601,97
	159° 56' 36"	552,06		
316			364207,42	1243791,3
	158° 40' 31"	148,41		
317			364069,17	1243845,27
	160° 34' 51"	202,15		
318			363878,52	1243912,48
	160° 34' 46"	160,3		
319			363727,34	1243965,78
	162° 01' 19"	183,96		
320			363552,36	1244022,56
	92° 42' 52"	1001,34		
321			363504,94	1245022,78
	92° 49' 20"	862,16		
322			363462,49	1245883,89
	82° 34' 03"	321,12		
323			363504,03	1246202,31
	179° 09' 46"	446,9		
324			363057,18	1246208,84
	176° 47' 10"	423,81		
325			362634,04	1246232,6
	179° 04' 52"	507,51		
326			362126,6	1246240,74
	86° 00' 53"	702,86		
327			362175,45	1246941,9
	86° 20' 50"	425,04		
328			362202,53	1247366,08
	173° 26' 05"	48,89		
329			362153,96	1247371,67
	153° 38' 26"	44,84		
330			362113,78	1247391,58
	137° 10' 56"	168,63		
331			361990,09	1247506,19
	151° 09' 13"	27,53		
332			361965,98	1247519,47
	181° 14' 02"	32,51		
333			361933,48	1247518,77
	133° 05' 14"	14,83		
334			361923,35	1247529,6
	148° 51' 57"	19,59		
335			361906,58	1247539,73
	181° 56' 40"	20,63		
336			361885,96	1247539,03
	201° 19' 34"	62,45		

Название (номер) межевого знака	Дирекционные углы (град. мин. сек.)	Длина линии(м)	X координата	Y координата
337			361827,79	1247516,32
	81° 48' 57"	47,84		
338			361834,6	1247563,67
	65° 46' 43"	32,37		
339			361847,88	1247593,19
	41° 32' 54"	57,43		
340			361890,86	1247631,28
	32° 31' 45"	181,93		
341			362044,25	1247729,11
	41° 29' 11"	44,31		
342			362077,44	1247758,46
	71° 33' 54"	54,14		
343			362094,56	1247809,82
	83° 39' 40"	47,46		
344			362099,8	1247856,99
	106° 22' 56"	49,53		
345			362085,83	1247904,51
	116° 17' 49"	99,39		
346			362041,8	1247993,61
	117° 33' 23"	67,98		
347			362010,35	1248053,88
	90° 00' 00"	28,83		
348			362010,35	1248082,71
	60° 50' 19"	38,01		
349			362028,87	1248115,9
	57° 01' 23"	51,26		
350			362056,77	1248158,9
	36° 31' 44"	14,45		
351			362068,38	1248167,5
	10° 34' 09"	22,3		
352			362090,3	1248171,59
	354° 24' 36"	123,3		
353			362213,01	1248159,58
	334° 14' 35"	32,98		
354			362242,71	1248145,25
	339° 55' 23"	19,31		
355			362260,85	1248138,62
	354° 58' 26"	40,41		
356			362301,1	1248135,08
	88° 54' 49"	239,43		
357			362305,64	1248374,47
	100° 46' 45"	88,92		
358			362289,01	1248461,82
	97° 06' 34"	367,07		
359			362243,58	1248826,07
	94° 17' 03"	502,8		
360			362206,02	1249327,47
	90° 51' 22"	340,69		
361			362200,93	1249668,12
	90° 15' 54"	503,72		
362			362198,6	1250171,83
	87° 50' 33"	511,07		

Название (номер) межевого знака	Дирекционные углы (град. мин. сек.)	Длина линии(м)	X координата	Y координата
363			362217,84	1250682,54
	60° 32' 51"	606,63		
364			362516,12	1251210,77
	58° 28' 06"	500,97		
365			362778,11	1251637,77
	333° 15' 18"	237,77		
366			362990,44	1251530,77
	62° 26' 19"	654,98		
367			363293,5	1252111,42
	61° 56' 06"	477,52		
368			363518,16	1252532,79
	62° 08' 32"	518,73		
369			363760,55	1252991,4
	62° 04' 30"	486,87		
370			363988,56	1253421,58
	62° 22' 18"	508,98		
371			364224,59	1253872,52
	60° 39' 42"	430,52		
372			364435,53	1254247,82
	27° 34' 39"	20,5		
373			364453,7	1254257,31
	46° 16' 33"	6,35		
374			364458,09	1254261,9
	177° 18' 38"	394,89		
375			364063,63	1254280,43
	178° 19' 58"	31,96		
376			364031,68	1254281,36
	179° 11' 46"	399,9		
377			363631,82	1254286,97
	92° 47' 04"	56,82		
378			363629,06	1254343,72
	185° 53' 20"	761,03		
379			362872,05	1254265,64
	188° 43' 43"	369,01		
380			362507,31	1254209,64
	191° 27' 17"	95,47		
381			362413,74	1254190,68
	225° 35' 12"	217,58		
382			362261,47	1254035,26
	209° 04' 09"	137,47		
383			362141,32	1253968,47
	212° 51' 31"	64,21		
384			362087,38	1253933,63
	234° 29' 22"	59,19		
385			362053	1253885,45
	223° 14' 05"	85,39		
386			361990,79	1253826,96
	247° 01' 42"	52,37		
387			361970,35	1253778,74
	240° 25' 57"	117,4		
388			361912,42	1253676,63
	232° 21' 44"	124,6		

Название (номер) межевого знака	Дирекционные углы (град. мин. сек.)	Длина линии(м)	X координата	Y координата
389			361836,33	1253577,96
	246° 52' 54"	114,26		
390			361791,47	1253472,88
	242° 02' 46"	111,63		
391			361739,14	1253374,27
	246° 07' 59"	63,94		
392			361713,27	1253315,8
	238° 47' 01"	125,63		
393			361648,16	1253208,36
	250° 03' 26"	92,06		
394			361616,76	1253121,82
	258° 29' 29"	76,89		
395			361601,42	1253046,48
	258° 38' 55"	100,44		
396			361581,65	1252948
	271° 35' 21"	116,1		
397			361584,87	1252831,94
	278° 25' 05"	75,96		
398			361595,99	1252756,8
	286° 18' 10"	77,77		
399			361617,82	1252682,16
	286° 01' 39"	49,84		
400			361631,58	1252634,26
	269° 35' 24"	97,84		
401			361630,88	1252536,42
	257° 18' 11"	70,57		
402			361615,37	1252467,58
	232° 42' 18"	84,65		
403			361564,08	1252400,24
	197° 22' 48"	36,93		
404			361528,84	1252389,21
	177° 56' 44"	29,85		
405			361499,01	1252390,28
	181° 37' 18"	110,24		
406			361388,81	1252387,16
	215° 25' 01"	45,28		
407			361351,91	1252360,92
	198° 59' 25"	34,26		
408			361319,51	1252349,77
	176° 57' 06"	76,91		
409			361242,71	1252353,86
	162° 38' 08"	49,59		
410			361195,38	1252368,66
	133° 46' 59"	45,61		
411			361163,82	1252401,59
	131° 51' 34"	77,7		
412			361111,97	1252459,46
	153° 24' 35"	40,57		
413			361075,69	1252477,62
	140° 29' 40"	61,15		
414			361028,51	1252516,52
	152° 48' 38"	67,3		

Название (номер) межевого знака	Дирекционные углы (град. мин. сек.)	Длина линии(м)	X координата	Y координата
415			360968,65	1252547,27
	155° 03' 55"	53,44		
416			360920,19	1252569,8
	172° 36' 03"	69,5		
417			360851,27	1252578,75
	208° 36' 10"	17,98		
418			360835,48	1252570,14
	208° 41' 22"	20,27		
419			360817,7	1252560,41
	242° 28' 34"	35,27		
420			360801,4	1252529,13
	241° 08' 48"	29,57		
421			360787,13	1252503,23
	198° 42' 13"	26,29		
422			360762,23	1252494,8
	163° 14' 24"	18,93		
423			360744,1	1252500,26
	143° 21' 33"	40,03		
424			360711,98	1252524,15
	189° 19' 36"	52,82		
425			360659,86	1252515,59
	208° 27' 35"	128,36		
426			360547,01	1252454,42
	203° 24' 55"	26,37		
427			360522,81	1252443,94
	192° 15' 00"	39,21		
428			360484,49	1252435,62
	172° 33' 36"	66,57		
429			360418,48	1252444,24
	171° 26' 22"	46,49		
430			360372,51	1252451,16
	194° 16' 31"	55,8		
431			360318,43	1252437,4
	217° 44' 18"	34,57		
432			360291,09	1252416,24
	242° 36' 37"	57,17		
433			360264,79	1252365,48
	232° 25' 39"	128,87		
434			360186,21	1252263,34
	222° 33' 11"	4,97		
435			360182,55	1252259,98
	129° 52' 34"	135,07		
436			360095,95	1252363,64
	129° 39' 01"	447,91		
437			359810,14	1252708,51
	136° 01' 45"	100		
438			359738,17	1252777,94
	132° 05' 30"	396,07		
439			359472,68	1253071,85
	132° 05' 23"	393,44		
440			359208,96	1253363,82
	132° 44' 17"	505,77		

Название (номер) межевого знака	Дирекционные углы (град. мин. сек.)	Длина линии(м)	X координата	Y координата
441			358865,72	1253735,29
	187° 55' 59"	497,76		
442			358372,72	1253666,59
	187° 29' 46"	377,9		
443			357998,05	1253617,29
	187° 53' 22"	453,36		
444			357548,98	1253555,06
	187° 56' 46"	494,49		
445			357059,24	1253486,7
	189° 06' 31"	542,62		
446			356523,46	1253400,8
	120° 10' 31"	21,31		
447			356512,75	1253419,22
	120° 39' 57"	222,58		
448			356399,23	1253610,67
	74° 15' 34"	539,32		
449			356545,54	1254129,77
	127° 51' 55"	354,35		
450			356328,04	1254409,51
	127° 02' 29"	15,37		
451			356318,78	1254421,78
	128° 55' 06"	18,35		
452			356307,25	1254436,06
	214° 50' 43"	426,86		
453			355956,93	1254192,17
	216° 29' 34"	333,11		
454			355689,13	1253994,06
	216° 29' 16"	23,69		
455			355670,08	1253979,97
	216° 29' 44"	142,01		
456			355555,92	1253895,51
	216° 42' 34"	499,22		
457			355155,71	1253597,1
	217° 39' 55"	499,31		
458			354760,46	1253292
	216° 34' 55"	444,67		
459			354403,39	1253026,99
	210° 08' 05"	122,9		
460			354297,1	1252965,29
	210° 27' 53"	244,55		
461			354086,31	1252841,3
	193° 29' 48"	540,9		
462			353560,35	1252715,06
	268° 16' 59"	23,03		
463			353559,66	1252692,04
	268° 14' 31"	52,47		
464			353558,05	1252639,59
	271° 58' 07"	715,85		
465			353582,64	1251924,16
	271° 47' 45"	572,45		
466			353600,58	1251351,99
	272° 26' 49"	568,24		

Название (номер) межевого знака	Дирекционные углы (град. мин. сек.)	Длина линии(м)	X координата	Y координата
467			353624,84	1250784,27
	272° 08' 42"	1051,63		
468			353664,2	1249733,38
	1° 31' 43"	1190,29		
469			354854,07	1249765,13
	3° 59' 50"	648		
470			355500,49	1249810,3
	270° 01' 20"	516,24		
471			355500,69	1249294,06
	270° 24' 29"	591,04		
472			355504,9	1248703,03
	271° 53' 30"	43,92		
473			355506,35	1248659,13
	141° 42' 35"	25,9		
474			355486,02	1248675,18
	140° 59' 46"	34,86		
475			355458,93	1248697,12
	154° 00' 19"	21,56		
476			355439,55	1248706,57
	161° 26' 01"	20,67		
477			355419,96	1248713,15
	174° 51' 26"	19,08		
478			355400,96	1248714,86
	183° 28' 35"	18,96		
479			355382,03	1248713,71
	195° 00' 29"	20,74		
480			355362	1248708,34
	213° 35' 42"	23,42		
481			355342,49	1248695,38
	230° 34' 23"	30,8		
482			355322,93	1248671,59
	233° 54' 22"	42,98		
483			355297,61	1248636,86
	239° 31' 28"	52,33		
484			355271,07	1248591,76
	243° 29' 17"	28,99		
485			355258,13	1248565,82
	252° 44' 22"	13,89		
486			355254,01	1248552,56
	268° 15' 04"	11,8		
487			355253,65	1248540,77
	282° 34' 33"	17,22		
488			355257,4	1248523,96
	305° 54' 15"	19,81		
489			355269,02	1248507,91
	318° 17' 36"	33,23		
490			355293,83	1248485,8
	324° 31' 22"	27,48		
491			355316,21	1248469,85
	314° 37' 43"	18,55		
492			355329,24	1248456,65
	277° 39' 34"	21,01		

Название (номер) межевого знака	Дирекционные углы (град. мин. сек.)	Длина линии(м)	X координата	Y координата
493			355332,04	1248435,83
	264° 26' 56"	21,09		
494			355330	1248414,84
	258° 14' 35"	16,59		
495			355326,62	1248398,6
	257° 22' 04"	15,64		
496			355323,2	1248383,34
	233° 56' 16"	12,06		
497			355316,1	1248373,59
	206° 37' 18"	13,59		
498			355303,95	1248367,5
	301° 14' 28"	17,01		
499			355312,77	1248352,96
	317° 28' 29"	71,24		
500			355365,27	1248304,81
	336° 37' 13"	23,66		
501			355386,99	1248295,42
	323° 42' 19"	29,48		
502			355410,75	1248277,97
	315° 41' 45"	36,68		
503			355437	1248252,35
	309° 55' 36"	42,38		
504			355464,2	1248219,85
	311° 14' 00"	30,78		
505			355484,49	1248196,7
	300° 15' 10"	33,86		
506			355501,55	1248167,45
	331° 06' 55"	26,19		
507			355524,48	1248154,8
	314° 57' 56"	23,55		
508			355541,12	1248138,14
	326° 18' 18"	32,21		
509			355567,92	1248120,27
	335° 27' 44"	30,34		
510			355595,52	1248107,67
	325° 11' 35"	29,17		
511			355619,47	1248091,02
	340° 33' 01"	29,28		
512			355647,08	1248081,27
	337° 14' 23"	27,3		
513			355672,25	1248070,71
	344° 02' 15"	27,64		
514			355698,82	1248063,11
	351° 02' 28"	13,1		
515			355711,76	1248061,07
	351° 19' 29"	30,76		
516			355742,17	1248056,43
	267° 17' 02"	840,32		
517			355702,35	1247217,05
	267° 17' 01"	121,75		
518			355696,58	1247095,44
	267° 17' 04"	253,28		

Название (номер) межевого знака	Дирекционные углы (град. мин. сек.)	Длина линии(м)	X координата	Y координата
519			355684,58	1246842,44
	156° 59' 38"	27,74		
520			355659,05	1246853,28
	265° 11' 07"	373,75		
521			355627,68	1246480,85
	266° 56' 59"	499,33		
522			355601,11	1245982,23
	192° 40' 29"	201,81		
523			355404,22	1245937,95
	192° 05' 41"	483,03		
524			354931,91	1245836,74
	121° 04' 25"	358,29		
525			354746,98	1246143,62
	175° 06' 12"	32,92		
526			354714,18	1246146,43
	175° 49' 27"	473,23		
527			354242,21	1246180,89
	174° 49' 13"	498,23		
528			353746,01	1246225,87
	165° 53' 49"	179,06		
529			353572,35	1246269,5
	164° 00' 52"	500,15		
530			353091,54	1246407,24
	162° 27' 29"	498,93		
531			352615,81	1246557,62
	131° 21' 05"	142,11		
532			352521,92	1246664,3
	131° 22' 36"	341,04		
533			352296,49	1246920,21
	165° 01' 58"	148,84		
534			352152,7	1246958,65
	173° 34' 48"	632,83		
535			351523,84	1247029,41
	170° 49' 22"	424,04		
536			351105,23	1247097,04
	167° 53' 11"	505,31		
537			350611,17	1247203,08
	173° 58' 06"	259,71		
538			350352,9	1247230,37
	174° 53' 44"	500,16		
539			349854,72	1247274,87
	175° 20' 00"	499,29		
540			349357,09	1247315,49
	276° 42' 30"	511,07		
541			349416,79	1246807,92
	290° 29' 22"	89,79		
542			349448,22	1246723,81
	286° 05' 48"	80,68		
543			349470,59	1246646,29
	286° 05' 26"	131,19		
544			349506,95	1246520,24
	279° 14' 00"	230,41		

Название (номер) межевого знака	Дирекционные углы (град. мин. сек.)	Длина линии(м)	X координата	Y координата
545			349543,92	1246292,82
	241° 17' 19"	383,43		
546			349359,72	1245956,53
	241° 29' 35"	254,3		
547			349238,35	1245733,06
	237° 08' 51"	235,09		
548			349110,82	1245535,57
	237° 35' 54"	234,75		
549			348985,03	1245337,37
	240° 35' 09"	496,56		
550			348741,16	1244904,82
	318° 27' 27"	391,48		
551			349034,17	1244645,2
	317° 40' 39"	737,75		
552			349579,64	1244148,47
	231° 12' 38"	32,42		
553			349559,33	1244123,2
	231° 12' 34"	460,3		
554			349270,96	1243764,42
	232° 26' 31"	696,99		
555			348846,1	1243211,89
	232° 05' 40"	255,47		
556			348689,15	1243010,32
	223° 53' 40"	133,41		
557			348593,01	1242917,82
	230° 11' 10"	196,66		
558			348467,09	1242766,76
	128° 15' 36"	878,72		
559			347922,96	1243456,74
	161° 07' 55"	805,07		
560			347161,15	1243717,09
	161° 46' 27"	321,36		
561			346855,91	1243817,6
	163° 07' 49"	734,84		
562			346152,69	1244030,85
	229° 21' 26"	623,11		
563			345746,83	1243558,04
	251° 57' 15"	509,88		
564			345588,88	1243073,24
	255° 10' 44"	284,71		
565			345516,05	1242798
	252° 29' 03"	197,56		
566			345456,59	1242609,6
	251° 52' 57"	99,27		
567			345425,72	1242515,25
	248° 04' 40"	79,23		
568			345396,14	1242441,75
	112° 24' 55"	8,84		
569			345392,77	1242449,92
	115° 56' 01"	8,12		
570			345389,22	1242457,22
	124° 54' 36"	10,29		

Название (номер) межевого знака	Дирекционные углы (град. мин. сек.)	Длина линии(м)	X координата	Y координата
571			345383,33	1242465,66
	136° 24' 27"	11,52		
572			345374,99	1242473,6
	151° 02' 49"	10,41		
573			345365,88	1242478,64
	150° 10' 04"	8,95		
574			345358,12	1242483,09
	175° 07' 04"	6,81		
575			345351,33	1242483,67
	189° 26' 09"	14,15		
576			345337,37	1242481,35
	208° 38' 35"	37,99		
577			345304,03	1242463,14
	202° 01' 32"	17,57		
578			345287,74	1242456,55
	189° 47' 43"	4,53		
579			345283,28	1242455,78
	166° 14' 22"	31,74		
580			345252,45	1242463,33
	153° 57' 04"	19,86		
581			345234,61	1242472,05
	147° 17' 23"	29,03		
582			345210,18	1242487,74
	135° 00' 00"	13,7		
583			345200,49	1242497,43
	115° 43' 12"	16,98		
584			345193,12	1242512,73
	108° 57' 47"	13,72		
585			345188,66	1242525,71
	103° 58' 01"	36,13		
586			345179,94	1242560,77
	114° 18' 05"	25,93		
587			345169,27	1242584,4
	125° 39' 57"	20,27		
588			345157,45	1242600,87
	128° 32' 47"	63,16		
589			345118,09	1242650,27
	129° 13' 59"	51,51		
590			345085,51	1242690,17
	134° 03' 44"	65,24		
591			345040,14	1242737,05
	137° 13' 32"	42,79		
592			345008,73	1242766,11
	134° 37' 59"	19,87		
593			344994,77	1242780,25
	125° 06' 16"	8,76		
594			344989,73	1242787,42
	115° 40' 56"	16,54		
595			344982,56	1242802,33
	108° 30' 02"	5,52		
596			344980,81	1242807,56
	90° 00' 00"	7,56		

Название (номер) межевого знака	Дирекционные углы (град. мин. сек.)	Длина линии(м)	X координата	Y координата
597			344980,81	1242815,12
	87° 35' 55"	9,31		
598			344981,2	1242824,42
	80° 11' 56"	11,4		
599			344983,14	1242835,65
	87° 02' 49"	7,57		
600			344983,53	1242843,21
	93° 13' 56"	10,29		
601			344982,95	1242853,48
	119° 00' 09"	6,41		
602			344979,84	1242859,09
	129° 20' 07"	7,02		
603			344975,39	1242864,52
	139° 39' 39"	6,87		
604			344970,15	1242868,97
	149° 45' 14"	8,08		
605			344963,17	1242873,04
	161° 33' 54"	15,94		
606			344948,05	1242878,08
	190° 21' 07"	4,34		
607			344943,78	1242877,3
	213° 24' 53"	36,94		
608			344912,95	1242856,96
	208° 16' 01"	11,44		
609			344902,87	1242851,54
	190° 46' 52"	8,29		
610			344894,73	1242849,99
	181° 21' 20"	16,48		
611			344878,25	1242849,6
	169° 53' 32"	27,58		
612			344851,1	1242854,44
	157° 44' 54"	27,65		
613			344825,51	1242864,91
	156° 49' 45"	16,24		
614			344810,58	1242871,3
	193° 19' 14"	15,15		
615			344795,84	1242867,81
	201° 56' 52"	37,83		
616			344760,75	1242853,67
	170° 58' 44"	4,91		
617			344755,9	1242854,44
	166° 21' 46"	41,1		
618			344715,96	1242864,13
	173° 07' 45"	22,65		
619			344693,47	1242866,84
	193° 41' 11"	40,91		
620			344653,72	1242857,16
	184° 18' 48"	20,61		
621			344633,17	1242855,61
	167° 49' 12"	19,24		
622			344614,36	1242859,67
	161° 33' 01"	12,26		

Название (номер) межевого знака	Дирекционные углы (град. мин. сек.)	Длина линии(м)	X координата	Y координата
623			344602,73	1242863,55
	140° 01' 51"	31,37		
624			344578,69	1242883,7
	138° 12' 50"	29,64		
625			344556,59	1242903,45
	137° 32' 55"	31,01		
626			344533,71	1242924,38
	135° 02' 30"	19,46		
627			344519,94	1242938,13
	147° 51' 19"	22,22		
628			344501,13	1242949,95
	150° 47' 18"	16,66		
629			344486,59	1242958,08
	156° 20' 01"	32,81		
630			344456,54	1242971,25
	162° 02' 36"	29,55		
631			344428,43	1242980,36
	158° 10' 01"	36,97		
632			344394,11	1242994,11
	155° 37' 05"	18,31		
633			344377,43	1243001,67
	146° 10' 31"	21,23		
634			344359,79	1243013,49
	138° 55' 32"	12,08		
635			344350,68	1243021,43
	116° 15' 17"	14,04		
636			344344,47	1243034,02
	124° 43' 08"	18,38		
637			344334	1243049,13
	119° 16' 16"	27,75		
638			344320,43	1243073,34
	132° 33' 38"	6,31		
639			344316,16	1243077,99
	126° 26' 22"	10,12		
640			344310,15	1243086,13
	122° 38' 22"	11,5		
641			344303,95	1243095,81
	117° 22' 29"	12,66		
642			344298,13	1243107,05
	114° 12' 16"	14,66		
643			344292,12	1243120,42
	107° 32' 35"	11,58		
644			344288,63	1243131,46
	103° 43' 36"	8,98		
645			344286,5	1243140,18
	124° 42' 25"	15,31		
646			344277,78	1243152,77
	145° 00' 54"	13,5		
647			344266,72	1243160,51
	166° 53' 24"	8,55		
648			344258,39	1243162,45
	193° 46' 25"	10,58		

Название (номер) межевого знака	Дирекционные углы (град. мин. сек.)	Длина линии(м)	X координата	Y координата
649			344248,11	1243159,93
	188° 06' 37"	12,33		
650			344235,9	1243158,19
	181° 06' 02"	9,89		
651			344226,01	1243158
	164° 39' 04"	8,05		
652			344218,25	1243160,13
	152° 55' 43"	18,72		
653			344201,58	1243168,65
	143° 09' 27"	12,61		
654			344191,49	1243176,21
	134° 02' 34"	23,71		
655			344175,01	1243193,25
	141° 10' 40"	12,68		
656			344165,13	1243201,2
	133° 56' 14"	20,97		
657			344150,58	1243216,3
	130° 53' 31"	7,7		
658			344145,54	1243222,12
	126° 51' 29"	9,69		
659			344139,73	1243229,87
	122° 15' 03"	12,37		
660			344133,13	1243240,33
	120° 58' 48"	18,07		
661			344123,83	1243255,82
	126° 31' 17"	36,16		
662			344102,31	1243284,88
	135° 03' 07"	15,63		
663			344091,25	1243295,92
	142° 51' 45"	8,99		
664			344084,08	1243301,35
	151° 32' 37"	7,72		
665			344077,29	1243305,03
	180° 00' 00"	9,5		
666			344067,79	1243305,03
	182° 35' 47"	12,8		
667			344055	1243304,45
	192° 41' 41"	9,74		
668			344045,5	1243302,31
	217° 56' 32"	17,96		
669			344031,34	1243291,27
	217° 24' 53"	19,77		
670			344015,64	1243279,26
	198° 39' 59"	13,31		
671			344003,03	1243275
	197° 01' 01"	15,21		
672			343988,49	1243270,55
	202° 57' 28"	38,74		
673			343952,82	1243255,44
	208° 19' 57"	11,02		
674			343943,12	1243250,21
	206° 17' 38"	17,95		

Название (номер) межевого знака	Дирекционные углы (град. мин. сек.)	Длина линии(м)	X координата	Y координата
675			343927,03	1243242,26
	195° 42' 58"	9,27		
676			343918,11	1243239,75
	194° 52' 19"	6,82		
677			343911,52	1243238
	213° 03' 12"	25,21		
678			343890,39	1243224,25
	211° 53' 58"	41,8		
679			343854,9	1243202,16
	213° 05' 56"	16,66		
680			343840,94	1243193,06
	220° 37' 39"	7,14		
681			343835,52	1243188,41
	240° 02' 30"	16,32		
682			343827,37	1243174,27
	231° 57' 23"	5,66		
683			343823,88	1243169,81
	252° 14' 33"	10,16		
684			343820,78	1243160,13
	249° 34' 16"	10,54		
685			343817,1	1243150,25
	266° 20' 41"	12,23		
686			343816,32	1243138,04
	269° 02' 52"	11,43		
687			343816,13	1243126,61
	278° 24' 40"	15,86		
688			343818,45	1243110,92
	270° 59' 10"	11,62		
689			343818,65	1243099,3
	267° 21' 44"	12,6		
690			343818,07	1243086,71
	257° 26' 32"	10,72		
691			343815,74	1243076,25
	211° 12' 10"	22,62		
692			343796,39	1243064,53
	290° 49' 15"	83,87		
693			343826,2	1242986,14
	287° 33' 53"	119,09		
694			343862,14	1242872,6
	286° 31' 55"	208,65		
695			343921,51	1242672,58
	288° 16' 34"	595,38		
696			344108,22	1242107,23
	287° 56' 01"	500,27		
697			344262,26	1241631,27
	287° 21' 35"	530,32		
698			344420,49	1241125,11
	287° 25' 51"	469,7		
699			344561,19	1240676,98
	287° 47' 38"	799,62		
700			344805,55	1239915,61
	287° 47' 16"	489,64		

Название (номер) межевого знака	Дирекционные углы (град. мин. сек.)	Длина линии(м)	X координата	Y координата
701			344955,13	1239449,38
	250° 06' 14"	197,05		
702			344888,07	1239264,09
	276° 16' 55"	765,19		
703			344971,8	1238503,49
	276° 39' 26"	372,9		
704			345015,03	1238133,1
	276° 48' 51"	503,34		
705			345074,75	1237633,32
	268° 03' 25"	102,93		
706			345071,26	1237530,45
	265° 40' 04"	17,87		
707			345069,91	1237512,63
	143° 22' 22"	10,39		
708			345061,57	1237518,83
	150° 31' 57"	15,37		
709			345048,19	1237526,39
	173° 52' 13"	7,21		
710			345041,02	1237527,16
	177° 45' 24"	4,85		
711			345036,17	1237527,35
	184° 07' 53"	10,69		
712			345025,51	1237526,58
	199° 27' 45"	9,87		
713			345016,2	1237523,29
	211° 05' 41"	12		
714			345005,92	1237517,09
	210° 57' 50"	9,04		
715			344998,17	1237512,44
	201° 02' 01"	10,81		
716			344988,08	1237508,56
	178° 36' 41"	16,09		
717			344971,99	1237508,95
	183° 36' 12"	18,46		
718			344953,57	1237507,79
	196° 24' 13"	6,87		
719			344946,98	1237505,85
	219° 21' 19"	9,78		
720			344939,42	1237499,65
	230° 37' 32"	18,03		
721			344927,98	1237485,71
	230° 14' 50"	19,41		
722			344915,57	1237470,79
	219° 04' 39"	11,99		
723			344906,26	1237463,23
	210° 33' 13"	14,85		
724			344893,47	1237455,68
	206° 11' 16"	28,53		
725			344867,87	1237443,09
	202° 08' 48"	16,95		
726			344852,17	1237436,7
	204° 36' 47"	20,48		

Название (номер) межевого знака	Дирекционные углы (град. мин. сек.)	Длина линии(м)	X координата	Y координата
727			344833,55	1237428,17
	197° 35' 10"	12,81		
728			344821,34	1237424,3
	181° 47' 24"	6,4		
729			344814,94	1237424,1
	180° 00' 00"	11,05		
730			344803,89	1237424,1
	180° 50' 17"	12,99		
731			344790,9	1237423,91
	191° 58' 34"	15,86		
732			344775,39	1237420,62
	194° 42' 13"	16,04		
733			344759,88	1237416,55
	187° 49' 47"	9,98		
734			344749,99	1237415,19
	171° 58' 24"	12,53		
735			344737,58	1237416,94
	173° 20' 09"	24,99		
736			344712,76	1237419,84
	177° 15' 25"	16,3		
737			344696,48	1237420,62
	181° 49' 41"	12,23		
738			344684,26	1237420,23
	199° 02' 40"	11,89		
739			344673,02	1237416,35
	203° 08' 06"	11,81		
740			344662,16	1237411,71
	199° 47' 17"	8,03		
741			344654,6	1237408,99
	192° 31' 12"	7,15		
742			344647,62	1237407,44
	180° 00' 00"	7,76		
743			344639,86	1237407,44
	168° 39' 08"	8,89		
744			344631,14	1237409,19
	164° 31' 06"	10,86		
745			344620,67	1237412,09
	156° 57' 12"	9,91		
746			344611,55	1237415,97
	150° 29' 59"	13,36		
747			344599,92	1237422,55
	147° 16' 12"	12,91		
748			344589,06	1237429,53
	148° 19' 17"	23,23		
749			344569,29	1237441,73
	155° 47' 45"	25,51		
750			344546,02	1237452,19
	180° 00' 00"	5,24		
751			344540,78	1237452,19
	163° 00' 21"	4,65		
752			344536,33	1237453,55
	176° 09' 59"	5,83		

Название (номер) межевого знака	Дирекционные углы (град. мин. сек.)	Длина линии(м)	X координата	Y координата
753			344530,51	1237453,94
	180° 00' 00"	8,34		
754			344522,17	1237453,94
	190° 41' 50"	10,45		
755			344511,9	1237452
	204° 00' 12"	15,71		
756			344497,55	1237445,61
	185° 13' 07"	4,29		
757			344493,28	1237445,22
	175° 07' 04"	6,81		
758			344486,49	1237445,8
	170° 33' 20"	10,6		
759			344476,03	1237447,54
	171° 12' 23"	16,48		
760			344459,74	1237450,06
	178° 39' 52"	8,15		
761			344451,59	1237450,25
	182° 07' 09"	10,28		
762			344441,32	1237449,87
	192° 37' 33"	11,53		
763			344430,07	1237447,35
	205° 43' 35"	5,81		
764			344424,84	1237444,83
	222° 41' 43"	6,86		
765			344419,8	1237440,18
	220° 33' 24"	12,5		
766			344410,3	1237432,05
	228° 06' 01"	30,2		
767			344390,13	1237409,57
	230° 03' 07"	13,89		
768			344381,21	1237398,92
	212° 29' 40"	7,58		
769			344374,82	1237394,85
	198° 24' 44"	7,98		
770			344367,25	1237392,33
	191° 18' 36"	7,9		
771			344359,5	1237390,78
	176° 32' 24"	10,44		
772			344349,08	1237391,41
	172° 32' 32"	25,43		
773			344323,87	1237394,71
	171° 55' 06"	46,8		
774			344277,53	1237401,29
	167° 43' 35"	24,6		
775			344253,49	1237406,52
	172° 07' 20"	24,08		
776			344229,64	1237409,82
	174° 20' 51"	21,63		
777			344208,12	1237411,95
	179° 01' 26"	22,3		
778			344185,82	1237412,33
	174° 18' 55"	52,8		

Название (номер) межевого знака	Дирекционные углы (град. мин. сек.)	Длина линии(м)	X координата	Y координата
779			344133,28	1237417,56
	175° 01' 51"	40,29		
780			344093,14	1237421,05
	178° 58' 50"	11,24		
781			344081,9	1237421,25
	153° 59' 20"	9,71		
782			344073,17	1237425,51
	163° 44' 46"	14,54		
783			344059,21	1237429,58
	152° 04' 00"	14,05		
784			344046,8	1237436,16
	218° 01' 34"	5,65		
785			344042,35	1237432,68
	212° 09' 52"	8,02		
786			344035,56	1237428,41
	218° 28' 32"	12,13		
787			344026,06	1237420,86
	232° 34' 39"	24,88		
788			344010,94	1237401,1
	234° 30' 35"	14,04		
789			344002,79	1237389,67
	245° 58' 05"	17,61		
790			343995,62	1237373,59
	245° 22' 35"	17,69		
791			343988,25	1237357,51
	254° 34' 21"	17,48		
792			343983,6	1237340,66
	266° 49' 34"	10,48		
793			343983,02	1237330,2
	267° 13' 22"	16,1		
794			343982,24	1237314,12
	267° 40' 00"	28,49		
795			343981,08	1237285,65
	260° 15' 26"	13,77		
796			343978,75	1237272,08
	232° 10' 01"	12,02		
797			343971,38	1237262,59
	211° 30' 49"	20,01		
798			343954,32	1237252,13
	213° 17' 19"	16,23		
799			343940,75	1237243,22
	211° 02' 48"	15,4		
800			343927,56	1237235,28
	208° 56' 00"	18,83		
801			343911,08	1237226,17
	210° 33' 47"	11,03		
802			343901,58	1237220,56
	224° 58' 30"	16,17		
803			343890,14	1237209,13
	231° 43' 18"	14,08		
804			343881,42	1237198,08
	233° 54' 12"	19,42		

Название (номер) межевого знака	Дирекционные углы (град. мин. сек.)	Длина линии(м)	X координата	Y координата
805			343869,98	1237182,39
	221° 44' 01"	19,48		
806			343855,44	1237169,42
	219° 14' 52"	23,28		
807			343837,41	1237154,69
	224° 58' 32"	33,16		
808			343813,95	1237131,25
	233° 48' 37"	28,3		
809			343797,24	1237108,41
	235° 11' 11"	44,7		
810			343771,72	1237071,71
	225° 37' 35"	21,35		
811			343756,79	1237056,45
	243° 23' 43"	12,88		
812			343751,02	1237044,93
	251° 13' 17"	18,98		
813			343744,91	1237026,96
	249° 37' 07"	12,66		
814			343740,5	1237015,09
	240° 13' 21"	32,8		
815			343724,21	1236986,62
	241° 40' 54"	40,05		
816			343705,21	1236951,36
	240° 08' 41"	23,84		
817			343693,34	1236930,68
	236° 15' 03"	13,45		
818			343685,87	1236919,5
	246° 53' 29"	25,07		
819			343676,03	1236896,44
	244° 52' 03"	11,98		
820			343670,94	1236885,59
	246° 33' 25"	11,08		
821			343666,53	1236875,42
	242° 44' 37"	13,34		
822			343660,42	1236863,56
	227° 29' 45"	11,04		
823			343652,96	1236855,42
	227° 21' 24"	23,04		
824			343637,35	1236838,47
	204° 51' 06"	10,47		
825			343627,85	1236834,07
	207° 51' 01"	20,34		
826			343609,87	1236824,57
	195° 36' 53"	8,8		
827			343601,39	1236822,2
	208° 13' 38"	10,02		
828			343592,56	1236817,46
	216° 52' 42"	13,56		
829			343581,71	1236809,32
	225° 00' 00"	7,2		
830			343576,62	1236804,23
	229° 28' 49"	18,29		

Название (номер) межевого знака	Дирекционные углы (град. мин. сек.)	Длина линии(м)	X координата	Y координата
831			343564,74	1236790,33
	230° 10' 40"	13,24		
832			343556,26	1236780,16
	239° 55' 15"	7,44		
833			343552,53	1236773,72
	244° 12' 34"	10,92		
834			343547,78	1236763,89
	245° 35' 32"	19,72		
835			343539,63	1236745,93
	243° 26' 06"	9,86		
836			343535,22	1236737,11
	220° 35' 29"	6,26		
837			343530,47	1236733,04
	207° 21' 36"	10,31		
838			343521,31	1236728,3
	196° 18' 33"	14,49		
839			343507,4	1236724,23
	198° 24' 58"	9,65		
840			343498,24	1236721,18
	214° 05' 25"	12,7		
841			343487,72	1236714,06
	231° 36' 26"	10,39		
842			343481,27	1236705,92
	244° 25' 59"	25,93		
843			343470,08	1236682,53
	243° 24' 01"	29,57		
844			343456,84	1236656,09
	239° 01' 35"	9,89		
845			343451,75	1236647,61
	244° 15' 29"	41,4		
846			343433,77	1236610,32
	254° 56' 29"	23,52		
847			343427,66	1236587,61
	251° 17' 33"	23,26		
848			343420,2	1236565,58
	256° 56' 16"	28,54		
849			343413,75	1236537,78
	255° 45' 33"	46,87		
850			343402,22	1236492,35
	255° 29' 05"	20,31		
851			343397,13	1236472,69
	240° 12' 11"	5,47		
852			343394,41	1236467,94
	210° 52' 37"	7,91		
853			343387,62	1236463,88
	204° 54' 04"	10,47		
854			343378,12	1236459,47
	195° 14' 47"	11,6		
855			343366,93	1236456,42
	209° 43' 08"	8,21		
856			343359,8	1236452,35
	216° 51' 02"	11,87		

Название (номер) межевого знака	Дирекционные углы (град. мин. сек.)	Длина линии(м)	X координата	Y координата
857			343350,3	1236445,23
	239° 36' 35"	22,79		
858			343338,77	1236425,57
	240° 41' 53"	25,66		
859			343326,21	1236403,19
	242° 04' 31"	32,61		
860			343310,94	1236374,38
	247° 18' 42"	30,23		
861			343299,28	1236346,49
	245° 45' 28"	56,16		
862			343276,22	1236295,28
	239° 21' 47"	13,23		
863			343269,48	1236283,9
	226° 46' 44"	27,34		
864			343250,76	1236263,98
	212° 48' 53"	19,06		
865			343234,74	1236253,65
	199° 54' 50"	12,74		
866			343222,76	1236249,31
	186° 55' 18"	19,92		
867			343202,99	1236246,91
	175° 21' 22"	16,67		
868			343186,37	1236248,26
	202° 13' 47"	21,36		
869			343166,6	1236240,18
	201° 08' 04"	33,5		
870			343135,35	1236228,1
	206° 58' 17"	20,17		
871			343117,37	1236218,95
	200° 43' 24"	26,85		
872			343092,26	1236209,45
	201° 46' 03"	21,92		
873			343071,9	1236201,32
	200° 32' 40"	11,6		
874			343061,04	1236197,25
	190° 46' 59"	21,75		
875			343039,67	1236193,18
	180° 00' 00"	6,11		
876			343033,56	1236193,18
	194° 12' 35"	24,85		
877			343009,47	1236187,08
	199° 44' 59"	14,06		
878			342996,24	1236182,33
	199° 37' 15"	15,13		
879			342981,99	1236177,25
	211° 59' 11"	9,61		
880			342973,84	1236172,16
	201° 32' 45"	29,54		
881			342946,36	1236161,31
	210° 29' 25"	15,35		
882			342933,13	1236153,52
	211° 02' 42"	16,95		

Название (номер) межевого знака	Дирекционные углы (град. мин. сек.)	Длина линии(м)	X координата	Y координата
883			342918,61	1236144,78
	224° 00' 00"	13,78		
884			342908,7	1236135,21
	189° 20' 28"	27,17		
885			342881,89	1236130,8
	211° 58' 37"	12,8		
886			342871,03	1236124,02
	196° 44' 27"	32,95		
887			342839,48	1236114,53
	212° 17' 33"	19,67		
888			342822,85	1236104,02
	219° 16' 22"	9,64		
889			342815,39	1236097,92
	218° 56' 16"	36,69		
890			342786,85	1236074,86
	205° 59' 47"	19,83		
891			342769,03	1236066,17
	212° 38' 31"	24,71		
892			342748,22	1236052,84
	222° 24' 05"	43,2		
893			342716,32	1236023,71
	223° 42' 28"	35,43		
894			342690,71	1235999,23
	228° 07' 52"	75,6		
895			342640,25	1235942,93
	225° 19' 54"	36,64		
896			342614,49	1235916,87
	200° 28' 36"	71,01		
897			342547,97	1235892,03
	191° 45' 25"	806,34		
898			341758,55	1235727,73
	280° 20' 43"	316,35		
899			341815,36	1235416,52
	280° 28' 02"	418,61		
900			341891,41	1235004,88
	280° 58' 55"	501,31		
901			341986,91	1234512,75
	281° 28' 38"	777,86		
902			342141,69	1233750,44
	229° 53' 26"	16,17		
903			342131,27	1233738,07
	229° 52' 35"	543,19		
904			341781,22	1233322,72
	229° 25' 33"	204,89		
905			341647,95	1233167,09
	231° 34' 15"	170,61		
906			341541,91	1233033,44
	229° 35' 57"	198,06		
907			341413,54	1232882,61
	230° 50' 27"	1128,35		
908			340701,01	1232007,69
	231° 20' 25"	4,1		

Название (номер) межевого знака	Дирекционные углы (град. мин. сек.)	Длина линии(м)	X координата	Y координата
909			340698,45	1232004,49
	231° 09' 41"	126,1		
910			340619,37	1231906,27
	231° 13' 51"	20,46		
911			340606,56	1231890,32
	231° 14' 02"	336,6		
912			340395,8	1231627,87
	163° 34' 08"	624,3		
913			339797	1231804,46
	150° 15' 56"	217,19		
914			339608,41	1231912,18
	146° 35' 42"	68,57		
915			339551,17	1231949,93
	150° 38' 36"	224,5		
916			339355,5	1232059,99
	150° 04' 24"	459,74		
917			338957,06	1232289,35
	153° 50' 41"	188,79		
918			338787,6	1232372,57
	149° 28' 16"	107,53		
919			338694,98	1232427,19
	152° 25' 18"	529,83		
920			338225,35	1232672,48
	150° 22' 48"	135,36		
921			338107,68	1232739,38
	148° 26' 35"	536,93		
922			337650,15	1233020,38
	152° 17' 45"	450,09		
923			337251,66	1233229,63
	138° 13' 06"	610,74		
924			336796,24	1233636,56
	138° 17' 37"	269,53		
925			336595,02	1233815,88
	135° 54' 04"	449,23		
926			336272,41	1234128,5
	135° 18' 15"	279,76		
927			336073,54	1234325,27
	134° 48' 41"	470,14		
928			335742,2	1234658,8
	219° 00' 33"	411,73		
929			335422,27	1234399,64
	218° 11' 30"	345,84		
930			335150,46	1234185,81
	217° 28' 45"	484,97		
931			334765,6	1233890,72
	265° 13' 13"	529,85		
932			334721,45	1233362,71
	264° 48' 02"	221,03		
933			334701,42	1233142,59
	265° 01' 37"	287,58		
934			334676,49	1232856,09
	265° 53' 36"	630,31		

Название (номер) межевого знака	Дирекционные углы (град. мин. сек.)	Длина линии(м)	X координата	Y координата
935			334631,35	1232227,4
	263° 18' 00"	447,07		
936			334579,19	1231783,38
	283° 59' 38"	552,97		
937			334712,91	1231246,82
	284° 03' 40"	228,76		
938			334768,49	1231024,91
	283° 58' 07"	293,34		
939			334839,3	1230740,24
	236° 11' 59"	594,28		
940			334508,7	1230246,4
	233° 49' 25"	455,86		
941			334239,62	1229878,43
	234° 53' 37"	103,34		
942			334180,19	1229793,89
	233° 15' 59"	670,38		
943			333779,24	1229256,63
	233° 10' 39"	664,36		
944			333381,06	1228724,81
	234° 10' 06"	166,33		
945			333283,69	1228589,96
	233° 02' 20"	453,65		
946			333010,92	1228227,47
	233° 32' 25"	498,62		
947			332714,61	1227826,44
	233° 39' 09"	1,97		
948			332713,44	1227824,85
	233° 10' 31"	177,37		
949			332607,13	1227682,87
	233° 07' 48"	1		
950			332606,53	1227682,07
	233° 00' 58"	209,06		
951			332480,76	1227515,07
	233° 13' 53"	258,21		
952			332326,2	1227308,23
	234° 02' 59"	243,88		
953			332183,02	1227110,8
	230° 52' 48"	504,64		
954			331864,62	1226719,29
	203° 17' 30"	481,29		
955			331422,55	1226528,98
	208° 26' 02"	108,33		
956			331327,29	1226477,4
	205° 48' 31"	58,27		
957			331274,83	1226452,03
	206° 45' 43"	138,02		
958			331151,59	1226389,88
	207° 22' 19"	45,09		
959			331111,55	1226369,15
	205° 08' 42"	937,51		
960			330262,88	1225970,79
	204° 31' 27"	12,43		

Название (номер) межевого знака	Дирекционные углы (град. мин. сек.)	Длина линии(м)	X координата	Y координата
961			330251,57	1225965,63
	204° 33' 26"	51,06		
962			330205,13	1225944,41
	204° 38' 12"	51,43		
963			330158,38	1225922,97
	204° 28' 21"	51,68		
964			330111,34	1225901,56
	204° 32' 49"	52,07		
965			330063,98	1225879,93
	205° 12' 32"	120,75		
966			329954,73	1225828,5
	206° 24' 38"	1078,12		
967			328989,13	1225348,95
	207° 18' 27"	232,3		
968			328782,72	1225242,38
	206° 35' 08"	12,58		
969			328771,47	1225236,75
	186° 42' 25"	439,85		
970			328334,63	1225185,38
	185° 22' 41"	493,78		
971			327843,02	1225139,1
	182° 17' 51"	378,4		
972			327464,92	1225123,93
	185° 33' 47"	321,32		
973			327145,11	1225092,78
	189° 45' 37"	652,76		
974			326501,8	1224982,12
	187° 15' 08"	555,23		
975			325951,01	1224912,03
	187° 44' 02"	83,67		
976			325868,1	1224900,77
	180° 06' 49"	141,08		
977			325727,02	1224900,49
	184° 27' 14"	637,7		
978			325091,25	1224850,97
	184° 32' 32"	449,53		
979			324643,13	1224815,37
	185° 35' 05"	1073,71		
980			323574,52	1224710,88
	184° 47' 15"	82,2		
981			323492,61	1224704,02
	185° 19' 57"	98,89		
982			323394,15	1224694,83
	185° 15' 46"	136,5		
983			323258,23	1224682,31
	184° 42' 19"	153,85		
984			323104,9	1224669,69
	185° 57' 45"	92,99		
985			323012,41	1224660,03
	184° 49' 08"	195,46		
986			322817,64	1224643,61
	185° 12' 47"	324,45		

Название (номер) межевого знака	Дирекционные углы (град. мин. сек.)	Длина линии(м)	X координата	Y координата
987			322494,53	1224614,13
	183° 38' 21"	695,59		
988			321800,34	1224569,98
	170° 17' 25"	218,07		
989			321585,39	1224606,76
	171° 46' 59"	589,98		
990			321001,47	1224691,08
	171° 39' 23"	431,47		
991			320574,57	1224753,69
	169° 16' 27"	52,71		
992			320522,78	1224763,5
	172° 03' 13"	41,01		
993			320482,16	1224769,17
	170° 41' 36"	531,54		
994			319957,62	1224855,13
	171° 32' 16"	245,58		
995			319714,71	1224891,27
	170° 52' 39"	198,24		
996			319518,98	1224922,7
	169° 08' 49"	167,24		
997			319354,73	1224954,19
	170° 37' 13"	5,71		
998			319349,1	1224955,12
	272° 58' 01"	454,58		
999			319372,63	1224501,15
	271° 59' 05"	124,44		
1000			319376,94	1224376,78
	271° 58' 24"	27,01		
1001			319377,87	1224349,79
	272° 03' 19"	4,18		
1002			319378,02	1224345,61
	271° 58' 48"	59,05		
1003			319380,06	1224286,6
	271° 59' 00"	267,29		
1004			319389,31	1224019,47
	271° 58' 56"	231,56		
1005			319397,32	1223788,05
	272° 35' 00"	386,25		
1006			319414,73	1223402,19
	272° 22' 57"	428,44		
1007			319432,54	1222974,12
	272° 35' 57"	830,89		
1008			319470,22	1222144,08
	271° 56' 03"	101,03		
1009			319473,63	1222043,11
	271° 55' 58"	987,98		
1010			319506,95	1221055,69
	351° 22' 21"	522,77		
1011			320023,8	1220977,27
	351° 33' 57"	370,83		
1012			320390,62	1220922,88
	351° 33' 59"	460,11		

Название (номер) межевого знака	Дирекционные углы (град. мин. сек.)	Длина линии(м)	X координата	Y координата
1013			320845,75	1220855,4
	348° 46' 27"	32,05		
1014			320877,19	1220849,16
	348° 16' 02"	125,15		
1015			320999,73	1220823,71
	293° 25' 03"	18,57		
1016			321007,11	1220806,67
	301° 37' 03"	37,73		
1017			321026,89	1220774,54
	320° 42' 03"	53,32		
1018			321068,15	1220740,77
	318° 20' 25"	65,17		
1019			321116,84	1220697,45
	319° 25' 24"	37,96		
1020			321145,67	1220672,76
	327° 17' 49"	57,97		
1021			321194,45	1220641,44
	333° 48' 00"	50,53		
1022			321239,79	1220619,13
	341° 42' 57"	50,43		
1023			321287,67	1220603,31
	248° 24' 21"	35,92		
1024			321274,45	1220569,91
	245° 12' 57"	53,24		
1025			321252,13	1220521,57
	233° 27' 54"	39		
1026			321228,91	1220490,23
	264° 09' 02"	47,2		
1027			321224,1	1220443,28
	254° 14' 05"	41,48		
1028			321212,83	1220403,36
	235° 33' 27"	66,96		
1029			321174,96	1220348,14
	236° 36' 30"	69,75		
1030			321136,57	1220289,9
	242° 45' 07"	42,02		
1031			321117,33	1220252,54
	247° 32' 25"	39,92		
1032			321102,08	1220215,65
	236° 14' 31"	49,07		
1033			321074,81	1220174,85
	236° 12' 14"	29,95		
1034			321058,15	1220149,96
	230° 21' 50"	31,62		
1035			321037,98	1220125,61
	220° 35' 01"	35,08		
1036			321011,34	1220102,79
	257° 03' 41"	23,05		
1037			321006,18	1220080,33
	236° 09' 35"	31,75		
1038			320988,5	1220053,96
	229° 44' 52"	55,36		

Название (номер) межевого знака	Дирекционные углы (град. мин. сек.)	Длина линии(м)	X координата	Y координата
1039			320952,73	1220011,71
	225° 19' 06"	57,27		
1040			320912,46	1219970,99
	231° 27' 15"	53,41		
1041			320879,18	1219929,22
	269° 37' 04"	17,99		
1042			320879,06	1219911,23
	284° 47' 57"	36,25		
1043			320888,32	1219876,18
	205° 16' 17"	13,87		
1044			320875,78	1219870,26
	143° 50' 53"	30,8		
1045			320850,91	1219888,43
	195° 39' 18"	45,25		
1046			320807,34	1219876,22
	227° 29' 17"	49,19		
1047			320774,1	1219839,96
	209° 33' 55"	49,05		
1048			320731,44	1219815,76
	209° 57' 37"	47,5		
1049			320690,29	1219792,04
	212° 08' 10"	40,91		
1050			320655,65	1219770,28
	248° 17' 01"	56,35		
1051			320634,8	1219717,93
	266° 11' 15"	50,08		
1052			320631,47	1219667,96
	260° 12' 37"	76,51		
1053			320618,46	1219592,56
	263° 56' 12"	65,8		
1054			320611,51	1219527,13
	247° 03' 25"	70,37		
1055			320584,08	1219462,33
	256° 07' 48"	49,35		
1056			320572,25	1219414,42
	270° 22' 19"	75,49		
1057			320572,74	1219338,93
	269° 54' 20"	96,98		
1058			320572,58	1219241,95
	257° 15' 05"	91,09		
1059			320552,48	1219153,11
	263° 13' 38"	67,41		
1060			320544,53	1219086,17
	257° 26' 02"	45		
1061			320534,74	1219042,25
	237° 44' 13"	113,6		
1062			320474,1	1218946,19
	263° 48' 27"	34,67		
1063			320470,36	1218911,72
	269° 36' 50"	91,99		
1064			320469,74	1218819,73
	255° 09' 50"	34,06		

Название (номер) межевого знака	Дирекционные углы (град. мин. сек.)	Длина линии(м)	X координата	Y координата
1065			320461,02	1218786,81
	224° 36' 39"	74,94		
1066			320407,67	1218734,18
	212° 01' 12"	37,31		
1067			320376,04	1218714,4
	179° 37' 05"	35,99		
1068			320340,05	1218714,64
	227° 50' 17"	27,56		
1069			320321,55	1218694,21
	227° 50' 03"	41,47		
1070			320293,71	1218663,47
	238° 27' 47"	53,15		
1071			320265,91	1218618,17
	201° 25' 08"	59,23		
1072			320210,77	1218596,54
	209° 08' 22"	64,92		
1073			320154,07	1218564,93
	126° 14' 08"	48,59		
1074			320125,35	1218604,12
	121° 48' 55"	59,09		
1075			320094,2	1218654,33
	130° 11' 26"	52,21		
1076			320060,51	1218694,21
	130° 10' 32"	39,26		
1077			320035,18	1218724,21
	129° 47' 10"	109,25		
1078			319965,27	1218808,16
	130° 06' 32"	117,02		
1079			319889,88	1218897,66
	143° 10' 00"	106,87		
1080			319804,34	1218961,73
	136° 57' 22"	60,49		
1081			319760,13	1219003,02
	144° 39' 48"	107,33		
1082			319672,57	1219065,1
	140° 10' 34"	40,13		
1083			319641,75	1219090,8
	243° 45' 12"	36,22		
1084			319625,73	1219058,31
	247° 37' 15"	36,82		
1085			319611,71	1219024,26
	247° 37' 01"	259,9		
1086			319512,74	1218783,94
	246° 59' 37"	97,48		
1087			319474,64	1218694,21
	246° 59' 42"	424,71		
1088			319308,66	1218303,28
	247° 00' 00"	372,33		
1089			319163,18	1217960,55
	246° 59' 29"	59,76		
1090			319139,82	1217905,54
	253° 16' 14"	138,65		

Название (номер) межевого знака	Дирекционные углы (град. мин. сек.)	Длина линии(м)	X координата	Y координата
1091			319099,91	1217772,76
	313° 15' 13"	29,7		
1092			319120,26	1217751,13
	307° 44' 43"	26,71		
1093			319136,61	1217730,01
	293° 04' 34"	28,88		
1094			319147,93	1217703,44
	291° 24' 11"	34,99		
1095			319160,7	1217670,86
	293° 09' 54"	42,53		
1096			319177,43	1217631,76
	249° 37' 48"	23,41		
1097			319169,28	1217609,81
	222° 15' 10"	25,82		
1098			319150,17	1217592,45
	243° 43' 29"	19,45		
1099			319141,56	1217575,01
	269° 36' 44"	33,99		
1100			319141,33	1217541,02
	272° 03' 42"	35,02		
1101			319142,59	1217506,02
	288° 17' 19"	35,88		
1102			319153,85	1217471,95
	282° 37' 28"	26,67		
1103			319159,68	1217445,92
	293° 28' 01"	33,35		
1104			319172,96	1217415,33
	264° 12' 47"	47,7		
1105			319168,15	1217367,87
	281° 03' 35"	37,74		
1106			319175,39	1217330,83
	179° 36' 22"	31,99		
1107			319143,4	1217331,05
	175° 21' 34"	27,07		
1108			319116,42	1217333,24
	234° 10' 43"	31,92		
1109			319097,74	1217307,36
	232° 44' 25"	24,99		
1110			319082,61	1217287,47
	221° 48' 56"	29,02		
1111			319060,98	1217268,12
	243° 03' 02"	38		
1112			319043,76	1217234,25
	267° 25' 59"	39,52		
1113			319041,99	1217194,77
	303° 39' 16"	22,32		
1114			319054,36	1217176,19
	14° 17' 15"	31,53		
1115			319084,91	1217183,97
	301° 19' 05"	39,94		
1116			319105,67	1217149,85
	253° 25' 32"	48,41		

Название (номер) межевого знака	Дирекционные углы (град. мин. сек.)	Длина линии(м)	X координата	Y координата
1117			319091,86	1217103,45
	253° 14' 35"	42,77		
1118			319079,53	1217062,5
	250° 22' 18"	13,66		
1119			319074,94	1217049,63
	266° 28' 48"	59,61		
1120			319071,28	1216990,13
	269° 42' 22"	97,5		
1121			319070,78	1216892,63
	290° 20' 10"	38,13		
1122			319084,03	1216856,88
	304° 15' 05"	39,92		
1123			319106,5	1216823,88
	317° 23' 00"	43,02		
1124			319138,16	1216794,75
	335° 12' 20"	35,17		
1125			319170,09	1216780
	11° 37' 19"	11,17		
1126			319181,03	1216782,25
	71° 54' 15"	17,1		
1127			319186,34	1216798,5
	81° 36' 23"	27,68		
1128			319190,38	1216825,88
	58° 55' 27"	26,27		
1129			319203,94	1216848,38
	25° 12' 10"	68,1		
1130			319265,56	1216877,38
	2° 32' 06"	33,91		
1131			319299,44	1216878,88
	335° 53' 27"	32,14		
1132			319328,78	1216865,75
	320° 04' 13"	50,25		
1133			319367,31	1216833,5
	287° 40' 53"	15,87		
1134			319372,13	1216818,38
	208° 36' 49"	15,14		
1135			319358,84	1216811,13
	217° 58' 29"	14,63		
1136			319347,31	1216802,13
	250° 33' 11"	13,79		
1137			319342,72	1216789,13
	279° 25' 14"	13,56		
1138			319344,94	1216775,75
	326° 56' 27"	17,63		
1139			319359,72	1216766,13
	351° 39' 59"	31,05		
1140			319390,44	1216761,63
	344° 33' 26"	24,9		
1141			319414,44	1216755
	315° 58' 38"	24,46		
1142			319432,03	1216738
	286° 54' 14"	20,12		

Название (номер) межевого знака	Дирекционные углы (град. мин. сек.)	Длина линии(м)	X координата	Y координата
1143			319437,88	1216718,75
	337° 23' 57"	13,97		
1144			319450,78	1216713,38
	6° 24' 16"	24,65		
1145			319475,28	1216716,13
	34° 16' 04"	10,18		
1146			319483,69	1216721,86
	33° 17' 56"	28,83		
1147			319507,79	1216737,69
	89° 35' 44"	33,99		
1148			319508,03	1216771,68
	99° 18' 57"	38,55		
1149			319501,79	1216809,72
	91° 14' 33"	35,51		
1150			319501,02	1216845,22
	79° 07' 44"	33,03		
1151			319507,25	1216877,66
	127° 13' 31"	30,32		
1152			319488,91	1216901,8
	138° 12' 40"	45,32		
1153			319455,12	1216932
	117° 23' 22"	31,08		
1154			319440,82	1216959,6
	89° 37' 05"	34,49		
1155			319441,05	1216994,09
	353° 34' 26"	61,83		
1156			319502,49	1216987,17
	25° 42' 46"	26,16		
1157			319526,06	1216998,52
	88° 52' 59"	39,5		
1158			319526,83	1217038,01
	108° 26' 20"	46,48		
1159			319512,13	1217082,1
	94° 14' 41"	55,66		
1160			319508,01	1217137,61
	52° 44' 49"	34,99		
1161			319529,19	1217165,46
	58° 38' 30"	49,56		
1162			319554,98	1217207,78
	40° 29' 11"	44,3		
1163			319588,67	1217236,54
	358° 44' 25"	65,5		
1164			319654,15	1217235,1
	344° 34' 52"	55,89		
1165			319708,03	1217220,24
	345° 59' 03"	33,94		
1166			319740,96	1217212,02
	4° 26' 35"	35,63		
1167			319776,48	1217214,78
	51° 26' 51"	26,7		
1168			319793,12	1217235,66
	101° 29' 29"	29,11		

Название (номер) межевого знака	Дирекционные углы (град. мин. сек.)	Длина линии(м)	X координата	Y координата
1169			319787,32	1217264,19
	78° 44' 12"	26,47		
1170			319792,49	1217290,15
	57° 15' 32"	53,25		
1171			319821,29	1217334,94
	42° 27' 39"	37,51		
1172			319848,96	1217360,26
	40° 39' 26"	41,09		
1173			319880,13	1217387,03
	17° 44' 46"	28,94		
1174			319907,69	1217395,85
	14° 00' 13"	38,18		
1175			319944,74	1217405,09
	39° 51' 11"	17,03		
1176			319957,81	1217416
	359° 36' 45"	35,49		
1177			319993,3	1217415,76
	318° 29' 58"	36,49		
1178			320020,63	1217391,58
	270° 22' 37"	38		
1179			320020,88	1217353,58
	316° 27' 59"	32,88		
1180			320044,72	1217330,93
	354° 39' 18"	23,08		
1181			320067,7	1217328,78
	17° 10' 45"	21,5		
1182			320088,24	1217335,13
	69° 03' 43"	25,63		
1183			320097,4	1217359,07
	150° 09' 49"	26,41		
1184			320074,49	1217372,21
	58° 39' 15"	17,49		
1185			320083,59	1217387,15
	12° 15' 47"	29,71		
1186			320112,62	1217393,46
	359° 37' 05"	30		
1187			320142,62	1217393,26
	339° 55' 43"	21,59		
1188			320162,9	1217385,85
	339° 54' 47"	15,58		
1189			320177,53	1217380,5
	301° 16' 16"	42,84		
1190			320199,77	1217343,88
	288° 35' 36"	49,18		
1191			320215,45	1217297,27
	304° 15' 33"	41,32		
1192			320238,71	1217263,12
	274° 44' 06"	28,11		
1193			320241,03	1217235,11
	327° 23' 52"	27,17		
1194			320263,92	1217220,47
	271° 50' 45"	51,54		

Название (номер) межевого знака	Дирекционные углы (град. мин. сек.)	Длина линии(м)	X координата	Y координата
1195			320265,58	1217168,96
	272° 30' 09"	89,09		
1196			320269,47	1217079,95
	265° 07' 07"	95,78		
1197			320261,32	1216984,52
	263° 22' 05"	96,55		
1198			320250,17	1216888,62
	269° 14' 09"	76,48		
1199			320249,15	1216812,15
	261° 48' 02"	77,2		
1200			320238,14	1216735,74
	257° 12' 28"	72,17		
1201			320222,16	1216665,36
	268° 33' 46"	27,51		
1202			320221,47	1216637,86
	265° 40' 11"	40,53		
1203			320218,41	1216597,45
	247° 53' 21"	24,42		
1204			320209,22	1216574,83
	245° 23' 09"	44,27		
1205			320190,78	1216534,58
	229° 36' 14"	47,83		
1206			320159,78	1216498,15
	240° 47' 18"	55,98		
1207			320132,46	1216449,29
	244° 29' 33"	46,28		
1208			320112,53	1216407,52
	233° 06' 34"	55,59		
1209			320079,16	1216363,06
	245° 56' 34"	59,49		
1210			320054,91	1216308,74
	255° 01' 13"	68,05		
1211			320037,32	1216243
	285° 25' 31"	50,83		
1212			320050,84	1216194
	292° 22' 19"	59,88		
1213			320073,63	1216138,63
	317° 08' 42"	94,46		
1214			320142,88	1216074,38
	335° 36' 41"	184,66		
1215			320311,06	1215998,13
	0° 55' 08"	62,36		
1216			320373,41	1215999,13
	40° 56' 28"	128,37		
1217			320470,38	1216083,25
	25° 12' 25"	31,7		
1218			320499,06	1216096,75
	61° 09' 31"	119,01		
1219			320556,47	1216201
	55° 05' 50"	115,84		
1220			320622,75	1216296
	66° 57' 09"	154,46		

Название (номер) межевого знака	Дирекционные углы (град. мин. сек.)	Длина линии(м)	X координата	Y координата
1221			320683,22	1216438,13
	51° 04' 20"	148,66		
1222			320776,63	1216553,78
	51° 03' 32"	19,09		
1223			320788,63	1216568,63
	21° 47' 32"	70,25		
1224			320853,86	1216594,71
	16° 16' 41"	46,38		
1225			320898,38	1216607,71
	16° 16' 58"	26,36		
1226			320923,68	1216615,1
	21° 56' 12"	60,52		
1227			320979,82	1216637,71
	8° 19' 47"	75,86		
1228			321054,88	1216648,7
	354° 41' 56"	75,76		
1229			321130,32	1216641,7
	326° 21' 23"	57,99		
1230			321178,6	1216609,57
	326° 18' 36"	0,69		
1231			321179,17	1216609,19
	301° 45' 32"	69,95		
1232			321215,99	1216549,71
	308° 48' 39"	57,52		
1233			321252,04	1216504,89
	308° 47' 47"	47,18		
1234			321281,6	1216468,12
	270° 48' 05"	66,49		
1235			321282,53	1216401,64
	236° 41' 15"	59,76		
1236			321249,71	1216351,7
	208° 09' 16"	64,17		
1237			321193,13	1216321,42
	226° 00' 32"	94,38		
1238			321127,58	1216253,52
	223° 31' 18"	80,3		
1239			321069,35	1216198,22
	223° 37' 09"	65,43		
1240			321021,98	1216153,08
	253° 05' 08"	62,45		
1241			321003,81	1216093,33
	228° 32' 49"	66,18		
1242			320960	1216043,73
	228° 27' 17"	45,29		
1243			320929,96	1216009,83
	234° 06' 40"	61,09		
1244			320894,15	1215960,34
	266° 34' 50"	47,61		
1245			320891,31	1215912,81
	280° 58' 39"	110,23		
1246			320912,3	1215804,6
	294° 16' 05"	107,91		

Название (номер) межевого знака	Дирекционные углы (град. мин. сек.)	Длина линии(м)	X координата	Y координата
1247			320956,65	1215706,23
	325° 43' 19"	63,51		
1248			321009,13	1215670,46
	350° 53' 39"	63,95		
1249			321072,27	1215660,34
	17° 14' 50"	68,8		
1250			321137,98	1215680,74
	32° 47' 44"	94,32		
1251			321217,27	1215731,83
	33° 26' 01"	99,13		
1252			321300	1215786,45
	22° 42' 44"	10,98		
1253			321310,13	1215790,69
	22° 41' 09"	46,67		
1254			321353,19	1215808,69
	0° 21' 54"	67,48		
1255			321420,67	1215809,12
	331° 08' 07"	74,78		
1256			321486,16	1215773,02
	315° 33' 29"	53,71		
1257			321524,51	1215735,41
	315° 33' 15"	32,17		
1258			321547,48	1215712,88
	308° 23' 15"	71,29		
1259			321591,75	1215657
	289° 40' 39"	60,23		
1260			321612,03	1215600,29
	293° 11' 33"	61,65		
1261			321636,31	1215543,62
	271° 13' 29"	65,98		
1262			321637,72	1215477,66
	282° 23' 42"	57,16		
1263			321649,99	1215421,83
	272° 49' 14"	84,54		
1264			321654,15	1215337,39
	271° 21' 36"	50,98		
1265			321655,36	1215286,42
	270° 17' 38"	58,49		
1266			321655,66	1215227,93
	301° 59' 00"	127,4		
1267			321723,14	1215119,87
	332° 11' 07"	56,38		
1268			321773,01	1215093,56
	328° 14' 22"	83,61		
1269			321844,1	1215049,55
	352° 38' 41"	454,15		
1270			322294,51	1214991,41
	303° 12' 01"	29,53		
1271			322310,68	1214966,7
	298° 39' 53"	95,94		
1272			322356,7	1214882,52
	296° 50' 44"	39,28		

Название (номер) межевого знака	Дирекционные углы (град. мин. сек.)	Длина линии(м)	X координата	Y координата
1273			322374,44	1214847,47
	184° 23' 18"	55,54		
1274			322319,06	1214843,22
	258° 23' 35"	209,89		
1275			322276,83	1214637,62
	349° 31' 26"	174,78		
1276			322448,7	1214605,84
	304° 53' 24"	9,67		
1277			322454,23	1214597,91
	261° 17' 01"	502,77		
1278			322378,04	1214100,95
	261° 20' 01"	688,54		
1279			322274,29	1213420,27
	261° 02' 22"	2,44		
1280			322273,91	1213417,86
	260° 59' 16"	581		
1281			322182,9	1212844,03
	257° 01' 05"	54,04		
1282			322170,76	1212791,37
	257° 00' 46"	70,08		
1283			322155,01	1212723,08
	257° 00' 37"	25,89		
1284			322149,19	1212697,85
	251° 46' 04"	60,79		
1285			322130,17	1212640,11
	249° 40' 56"	37,44		
1286			322117,17	1212605
	249° 37' 37"	4,39		
1287			322115,64	1212600,88
	321° 40' 56"	68		
1288			322168,99	1212558,72
	359° 03' 01"	38,01		
1289			322206,99	1212558,09
	351° 41' 07"	60,09		
1290			322266,45	1212549,4
	358° 55' 36"	31,5		
1291			322297,94	1212548,81
	341° 08' 45"	40,63		
1292			322336,39	1212535,68
	327° 08' 37"	46,32		
1293			322375,3	1212510,55
	34° 41' 12"	34,12		
1294			322403,36	1212529,97
	33° 53' 43"	41,05		
1295			322437,43	1212552,86
	359° 47' 24"	35,48		
1296			322472,91	1212552,73
	352° 54' 54"	49,86		
1297			322522,39	1212546,58
	344° 58' 18"	60,51		
1298			322580,83	1212530,89
	337° 20' 02"	62,75		

Название (номер) межевого знака	Дирекционные углы (град. мин. сек.)	Длина линии(м)	X координата	Y координата
1299			322638,73	1212506,71
	327° 26' 21"	48,55		
1300			322679,65	1212480,58
	325° 41' 03"	54,35		
1301			322724,54	1212449,94
	305° 06' 47"	49,25		
1302			322752,87	1212409,65
	269° 18' 54"	106,24		
1303			322751,6	1212303,42
	269° 19' 17"	43,9		
1304			322751,08	1212259,52
	269° 19' 00"	193,69		
1305			322748,77	1212065,84
	269° 19' 03"	354,23		
1306			322744,55	1211711,64
	181° 31' 03"	510,89		
1307			322233,84	1211698,11
	181° 25' 44"	476		
1308			321757,99	1211686,24
	267° 45' 36"	320,58		
1309			321745,46	1211365,9
	267° 35' 45"	665,6		
1310			321717,54	1210700,89
	268° 17' 51"	15,15		
1311			321717,09	1210685,75
	268° 17' 54"	112,47		
1312			321713,75	1210573,33
	268° 17' 50"	185,76		
1313			321708,23	1210387,65
	268° 17' 49"	261,11		
1314			321700,47	1210126,66
	243° 01' 38"	182,31		
1315			321617,78	1209964,18
	271° 38' 39"	440,57		
1316			321630,42	1209523,79
	270° 31' 40"	371,26		
1317			321633,84	1209152,55
	270° 35' 39"	295,03		
1318			321636,9	1208857,54
	270° 35' 49"	23,03		
1319			321637,14	1208834,51
	270° 34' 21"	12,01		
1320			321637,26	1208822,5
	270° 36' 45"	12,16		
1321			321637,39	1208810,34
	269° 58' 38"	25,08		
1322			321637,38	1208785,26
	270° 40' 20"	208,79		
1323			321639,83	1208576,48
	23° 27' 48"	261,18		
1324			321879,41	1208680,47
	24° 29' 11"	16,77		

Название (номер) межевого знака	Дирекционные углы (град. мин. сек.)	Длина линии(м)	X координата	Y координата
1325			321894,67	1208687,42
	23° 31' 45"	13,43		
1326			321906,98	1208692,78
	23° 31' 14"	19,62		
1327			321924,97	1208700,61
	23° 31' 16"	73,02		
1328			321991,92	1208729,75
	26° 34' 44"	353,37		
1329			322307,95	1208887,86
	25° 08' 17"	169,35		
1330			322461,26	1208959,8
	25° 08' 06"	366,8		
1331			322793,33	1209115,6
	13° 26' 24"	103		
1332			322893,51	1209139,54
	13° 26' 26"	396,19		
1333			323278,85	1209231,63
	13° 26' 42"	39,48		
1334			323317,25	1209240,81
	14° 04' 22"	713,42		
1335			324009,26	1209414,28
	14° 22' 42"	290,15		
1336			324290,32	1209486,33
	14° 22' 50"	61,36		
1337			324349,76	1209501,57
	14° 20' 53"	292,84		
1338			324633,47	1209574,14
	14° 20' 28"	494,16		
1339			325112,23	1209696,54
	14° 11' 28"	69,06		
1340			325179,18	1209713,47
	14° 12' 16"	9,09		
1341			325187,99	1209715,7
	14° 11' 40"	210,06		
1342			325391,64	1209767,21
	22° 52' 27"	59,61		
1343			325446,56	1209790,38
	22° 52' 06"	93,15		
1344			325532,39	1209826,58
	22° 52' 02"	559,17		
1345			326047,61	1210043,87
	22° 35' 42"	21,19		
1346			326067,17	1210052,01
	23° 19' 59"	11,74		
1347			326077,95	1210056,66
	22° 51' 14"	162,65		
1348			326227,83	1210119,83
	22° 45' 27"	64,32		
1349			326287,14	1210144,71
	22° 45' 22"	190,79		
1350			326463,08	1210218,51
	22° 46' 23"	10,08		

Название (номер) межевого знака	Дирекционные углы (град. мин. сек.)	Длина линии(м)	X координата	Y координата
1351			326472,37	1210222,41
	22° 45' 22"	44,03		
1352			326512,97	1210239,44
	22° 54' 16"	524,78		
1353			326996,37	1210443,68
	22° 55' 49"	380,07		
1354			327346,41	1210591,76
	22° 55' 56"	9,03		
1355			327354,73	1210595,28
	24° 50' 05"	32,29		
1356			327384,03	1210608,84
	24° 56' 02"	147,38		
1357			327517,67	1210670,97
	24° 56' 04"	120,24		
1358			327626,7	1210721,66
	24° 56' 00"	27,33		
1359			327651,48	1210733,18
	22° 25' 21"	224,05		
1360			327858,59	1210818,64
	22° 25' 15"	395,06		
1361			328223,79	1210969,32
	22° 25' 37"	42,7		
1362			328263,26	1210985,61
	22° 26' 14"	617,73		
1363			328834,23	1211221,38
	22° 33' 00"	450,99		
1364			329250,74	1211394,33
	23° 15' 28"	440,32		
1365			329655,28	1211568,2
	22° 31' 16"	718,26		
1366			330318,76	1211843,31
	352° 00' 52"	61,11		
1367			330379,28	1211834,82
	318° 19' 42"	53,47		
1368			330419,22	1211799,27
	306° 56' 24"	45,69		
1369			330446,68	1211762,75
	351° 25' 21"	33,86		
1370			330480,16	1211757,7
	335° 28' 27"	103,81		
1371			330574,6	1211714,61
	340° 07' 06"	98,83		
1372			330667,54	1211681
	331° 17' 55"	130,41		
1373			330781,93	1211618,37
	325° 56' 36"	157,37		
1374			330912,31	1211530,24
	325° 47' 54"	108,7		
1375			331002,21	1211469,14
	328° 20' 54"	86,86		
1376			331076,15	1211423,56
	327° 22' 46"	70,58		

Название (номер) межевого знака	Дирекционные углы (град. мин. сек.)	Длина линии(м)	X координата	Y координата
1377			331135,6	1211385,51
	302° 45' 23"	58,72		
1378			331167,37	1211336,13
	335° 52' 29"	199,91		
1379			331349,82	1211254,42
	338° 16' 52"	254,15		
1380			331585,93	1211160,37
	19° 52' 59"	267,8		
1381			331837,77	1211251,45
	337° 40' 25"	4,05		
1382			331841,52	1211249,91
	24° 19' 53"	200,58		
1383			332024,28	1211332,55
	22° 05' 30"	60,49		
1384			332080,33	1211355,3
	24° 46' 10"	313,99		
1385			332365,43	1211486,85
	25° 30' 24"	190,77		
1386			332537,61	1211569
	25° 37' 24"	216,35		
1387			332732,68	1211662,56
	25° 37' 34"	78,87		
1388			332803,79	1211696,67
	25° 37' 02"	11,36		
1389			332814,03	1211701,58
	31° 16' 19"	99,19		
1390			332898,81	1211753,07
	31° 18' 09"	4,06		
1391			332902,28	1211755,18
	32° 57' 45"	324,61		
1392			333174,64	1211931,8
	33° 12' 38"	38,45		
1393			333206,81	1211952,86
	34° 08' 40"	264,13		
1394			333425,41	1212101,11
	34° 30' 19"	9,16		
1395			333432,96	1212106,3
	34° 28' 58"	80,58		
1396			333499,38	1212151,92
	33° 30' 21"	311,2		
1397			333758,87	1212323,71
	33° 25' 19"	81,77		
1398			333827,12	1212368,75
	33° 24' 52"	32,29		
1399			333854,07	1212386,53
	33° 25' 13"	377,49		
1400			334169,14	1212594,44
	33° 27' 13"	857,16		
1401			334884,3	1213066,96
	33° 26' 52"	17,05		
1402			334898,53	1213076,36
	33° 00' 09"	330,03		

Название (номер) межевого знака	Дирекционные углы (град. мин. сек.)	Длина линии(м)	X координата	Y координата
1403			335175,31	1213256,12
	304° 39' 06"	260,75		
1404			335323,57	1213041,62
	34° 01' 21"	232,23		
1405			335516,05	1213171,56
	34° 01' 08"	40,13		
1406			335549,31	1213194,01
	34° 00' 54"	99,27		
1407			335631,59	1213249,54
	359° 26' 14"	283,08		
1408			335914,66	1213246,76
	359° 26' 10"	72,14		
1409			335986,8	1213246,05
	346° 13' 56"	64,2		
1410			336049,16	1213230,77
	1° 13' 12"	46,5		
1411			336095,65	1213231,76
	341° 41' 35"	50,91		
1412			336143,98	1213215,77
	1° 12' 51"	42		
1413			336185,97	1213216,66
	329° 22' 34"	17,06		
1414			336200,65	1213207,97
	328° 28' 09"	33,27		
1415			336229,01	1213190,57
	332° 35' 33"	31,33		
1416			336256,82	1213176,15
	44° 35' 08"	37,14		
1417			336283,27	1213202,22
	22° 11' 56"	46,05		
1418			336325,91	1213219,62
	1° 12' 28"	92,98		
1419			336418,87	1213221,58
	7° 20' 06"	88,98		
1420			336507,12	1213232,94
	348° 09' 12"	42,09		
1421			336548,31	1213224,3
	352° 28' 13"	46,02		
1422			336593,93	1213218,27
	0° 45' 40"	64		
1423			336657,92	1213219,12
	3° 25' 38"	51,52		
1424			336709,35	1213222,2
	22° 40' 17"	47,81		
1425			336753,47	1213240,63
	35° 01' 16"	20,89		
1426			336770,58	1213252,62
	35° 01' 57"	10,42		
1427			336779,11	1213258,6
	343° 31' 15"	57,07		
1428			336833,84	1213242,41
	289° 00' 19"	65,78		

Название (номер) межевого знака	Дирекционные углы (град. мин. сек.)	Длина линии(м)	X координата	Y координата
1429			336855,26	1213180,22
	318° 37' 44"	65,47		
1430			336904,39	1213136,95
	331° 06' 40"	52,39		
1431			336950,26	1213111,64
	335° 49' 39"	66,21		
1432			337010,66	1213084,53
	345° 40' 06"	66,82		
1433			337075,4	1213067,99
	340° 10' 50"	65,18		
1434			337136,72	1213045,89
	321° 53' 00"	131,16		
1435			337239,91	1212964,93
	338° 18' 04"	50,88		
1436			337287,18	1212946,12
	348° 05' 58"	70,22		
1437			337355,89	1212931,64
	3° 18' 52"	46,53		
1438			337402,34	1212934,33
	12° 40' 39"	75,59		
1439			337476,09	1212950,92
	3° 21' 13"	68,55		
1440			337544,52	1212954,93
	0° 50' 30"	71,49		
1441			337616	1212955,98
	4° 20' 35"	82,14		
1442			337697,9	1212962,2
	4° 59' 07"	69,16		
1443			337766,8	1212968,21
	13° 50' 21"	73,37		
1444			337838,04	1212985,76
	24° 20' 37"	75,23		
1445			337906,58	1213016,77
	29° 58' 41"	74,97		
1446			337971,52	1213054,23
	16° 53' 20"	79,58		
1447			338047,67	1213077,35
	0° 50' 45"	72,49		
1448			338120,15	1213078,42
	0° 25' 00"	65,99		
1449			338186,14	1213078,9
	0° 23' 59"	64,48		
1450			338250,62	1213079,35
	12° 09' 34"	66,28		
1451			338315,41	1213093,31
	353° 16' 40"	56,98		
1452			338372	1213086,64
	350° 15' 33"	70,69		
1453			338441,67	1213074,68
	5° 28' 06"	68,21		
1454			338509,57	1213081,18
	348° 44' 51"	64,42		

Название (номер) межевого знака	Дирекционные углы (град. мин. сек.)	Длина линии(м)	X координата	Y координата
1455			338572,75	1213068,61
	19° 50' 32"	115,75		
1456			338681,63	1213107,9
	10° 32' 24"	88,29		
1457			338768,43	1213124,05
	26° 35' 00"	41,85		
1458			338805,86	1213142,78
	353° 42' 58"	120,14		
1459			338925,28	1213129,63
	5° 13' 31"	132,31		
1460			339057,04	1213141,68
	1° 55' 15"	84,73		
1461			339141,72	1213144,52
	348° 15' 08"	59,53		
1462			339200	1213132,4
	355° 43' 30"	45,08		
1463			339244,95	1213129,04
	19° 31' 47"	42,87		
1464			339285,35	1213143,37
	40° 12' 05"	56,55		
1465			339328,54	1213179,87
	33° 50' 26"	69,71		
1466			339386,44	1213218,69
	22° 53' 22"	63,76		
1467			339445,18	1213243,49
	10° 50' 32"	44,92		
1468			339489,3	1213251,94
	352° 09' 14"	51,35		
1469			339540,17	1213244,93
	347° 47' 17"	64,15		
1470			339602,87	1213231,36
	290° 25' 48"	49,5		
1471			339620,15	1213184,97
	289° 31' 08"	38,28		
1472			339632,94	1213148,89
	280° 00' 36"	48,67		
1473			339641,4	1213100,96
	259° 45' 13"	67,63		
1474			339629,37	1213034,41
	260° 48' 30"	79,38		
1475			339616,69	1212956,05
	252° 39' 01"	65,12		
1476			339597,27	1212893,89
	305° 42' 34"	144,67		
1477			339681,71	1212776,42
	304° 39' 08"	876,01		
1478			340179,8	1212055,8
	305° 22' 27"	965,1		
1479			340738,51	1211268,87
	305° 02' 33"	101,17		
1480			340796,6	1211186,04
	305° 33' 39"	23,11		

Название (номер) межевого знака	Дирекционные углы (град. мин. сек.)	Длина линии(м)	X координата	Y координата
1481			340810,04	1211167,24
	304° 54' 38"	966,74		
1482			341363,3	1210374,47
	42° 51' 31"	540,13		
1483			341759,23	1210741,86
	9° 17' 01"	13,7		
1484			341772,75	1210744,07
	339° 47' 00"	589,32		
1485			342325,76	1210540,42
	340° 25' 39"	137,46		
1486			342455,28	1210494,37
	340° 12' 33"	345,2		
1487			342780,09	1210377,49
	20° 22' 31"	893,74		
1488			343617,91	1210688,66
	20° 11' 37"	192,59		
1489			343798,66	1210755,14
	88° 46' 03"	29,76		
1490			343799,3	1210784,89
	93° 13' 02"	45,79		
1491			343796,73	1210830,61
	99° 31' 22"	18,68		
1492			343793,64	1210849,03
	81° 56' 45"	14,92		
1493			343795,73	1210863,8
	45° 32' 18"	13,55		
1494			343805,22	1210873,47
	20° 16' 42"	19,56		
1495			343823,57	1210880,25
	331° 20' 18"	15,16		
1496			343836,87	1210872,98
	11° 15' 10"	15,73		
1497			343852,3	1210876,05
	43° 02' 25"	23,98		
1498			343869,83	1210892,42
	55° 49' 33"	23,3		
1499			343882,92	1210911,7
	54° 11' 41"	31,11		
1500			343901,12	1210936,93
	73° 33' 27"	17,74		
1501			343906,14	1210953,94
	84° 44' 08"	14,82		
1502			343907,5	1210968,7
	103° 48' 03"	15,93		
1503			343903,7	1210984,17
	94° 32' 35"	20,71		
1504			343902,06	1211004,81
	65° 18' 10"	13,86		
1505			343907,85	1211017,4
	77° 40' 36"	16,63		
1506			343911,4	1211033,65
	93° 21' 47"	28,81		

Название (номер) межевого знака	Дирекционные углы (град. мин. сек.)	Длина линии(м)	X координата	Y координата
1507			343909,71	1211062,41
	116° 02' 20"	20,46		
1508			343900,73	1211080,79
	108° 50' 20"	23,32		
1509			343893,2	1211102,86
	94° 07' 42"	22,92		
1510			343891,55	1211125,72
	87° 39' 10"	30,28		
1511			343892,79	1211155,97
	71° 24' 48"	20,3		
1512			343899,26	1211175,21
	72° 02' 21"	23,32		
1513			343906,45	1211197,39
	41° 58' 01"	16,7		
1514			343918,87	1211208,56
	9° 26' 09"	14,15		
1515			343932,83	1211210,88
	349° 05' 50"	18,77		
1516			343951,26	1211207,33
	343° 03' 22"	24,67		
1517			343974,86	1211200,14
	343° 18' 09"	30,04		
1518			344003,63	1211191,51
	7° 46' 07"	28,93		
1519			344032,29	1211195,42
	30° 46' 35"	20,46		
1520			344049,87	1211205,89
	50° 41' 48"	28,78		
1521			344068,1	1211228,16
	56° 00' 36"	28,62		
1522			344084,1	1211251,89
	10° 47' 11"	24,69		
1523			344108,35	1211256,51
	0° 25' 19"	17,65		
1524			344126	1211256,64
	58° 18' 34"	23,53		
1525			344138,36	1211276,66
	53° 59' 10"	24,76		
1526			344152,92	1211296,69
	23° 20' 15"	15,17		
1527			344166,85	1211302,7
	48° 22' 49"	20,87		
1528			344180,71	1211318,3
	45° 30' 01"	14,58		
1529			344190,93	1211328,7
	59° 55' 07"	32,3		
1530			344207,12	1211356,65
	36° 02' 17"	255,37		
1531			344413,62	1211506,89
	36° 23' 36"	722,28		
1532			344995,03	1211935,44
	30° 04' 22"	227,32		

Название (номер) межевого знака	Дирекционные углы (град. мин. сек.)	Длина линии(м)	X координата	Y координата
1533			345191,75	1212049,35
	352° 23' 40"	904,18		
1534			346087,98	1211929,68
	351° 48' 19"	382,92		
1535			346466,99	1211875,1
	351° 27' 41"	310,83		
1536			346774,37	1211828,95
	351° 47' 23"	361,89		
1537			347132,55	1211777,27
	350° 53' 58"	202,57		
1538			347332,57	1211745,23
	352° 11' 09"	171,37		
1539			347502,35	1211721,93
	353° 55' 16"	18,89		
1540			347521,13	1211719,93
	98° 05' 11"	177,94		
1541			347496,1	1211896,1
	98° 52' 41"	321,91		
1542			347446,42	1212214,15
	95° 11' 37"	464,64		
1543			347404,36	1212676,88
	91° 04' 09"	263,65		
1544			347399,44	1212940,48
	89° 53' 36"	273,82		
1545			347399,95	1213214,3
	88° 48' 45"	51,63		
1546			347401,02	1213265,92
	85° 17' 52"	36,47		
1547			347404,01	1213302,27
	88° 54' 40"	193,13		
1548			347407,68	1213495,37
	112° 14' 46"	33,26		
1549			347395,09	1213526,15
	112° 57' 45"	323,77		
1550			347268,78	1213824,26
	20° 42' 09"	5,04		
1551			347273,49	1213826,04
	18° 26' 43"	88,27		
1552			347357,23	1213853,97
	14° 19' 10"	107,43		
1553			347461,32	1213880,54
	16° 00' 40"	310,78		
1554			347760,04	1213966,26
	16° 00' 29"	223,37		
1555			347974,75	1214027,86
	14° 52' 50"	145,17		
1556			348115,05	1214065,14
	15° 54' 27"	47,76		
1557			348160,98	1214078,23
	15° 49' 47"	100,74		
1558			348257,9	1214105,71
	15° 40' 20"	41,2		

Название (номер) межевого знака	Дирекционные углы (град. мин. сек.)	Длина линии(м)	X координата	Y координата
1559			348297,57	1214116,84
	15° 58' 34"	345,63		
1560			348629,85	1214211,97
	240° 07' 42"	40,32		
1561			348609,77	1214177,01
	261° 34' 04"	23,87		
1562			348606,27	1214153,4
	270° 24' 20"	33,91		
1563			348606,51	1214119,49
	256° 52' 49"	43,97		
1564			348596,53	1214076,67
	250° 39' 12"	39,15		
1565			348583,56	1214039,73
	267° 03' 42"	37,65		
1566			348581,63	1214002,13
	260° 42' 38"	52,35		
1567			348573,18	1213950,47
	260° 07' 59"	41,2		
1568			348566,12	1213909,88
	263° 47' 06"	44,52		
1569			348561,3	1213865,62
	264° 22' 17"	36,91		
1570			348557,68	1213828,89
	16° 56' 27"	613,15		
1571			349144,22	1214007,55
	270° 55' 16"	826,02		
1572			349157,5	1213181,64
	271° 40' 30"	155,32		
1573			349162,04	1213026,39
	311° 27' 31"	24,5		
1574			349178,26	1213008,03
	311° 37' 31"	80,24		
1575			349231,56	1212948,05
	311° 23' 50"	169,35		
1576			349343,55	1212821,01
	310° 40' 00"	343,55		
1577			349567,43	1212560,42
	311° 03' 30"	113,56		
1578			349642,02	1212474,79
	314° 18' 35"	1,17		
1579			349642,84	1212473,95
	223° 49' 35"	160,89		
1580			349526,77	1212362,54
	223° 22' 00"	92,29		
1581			349459,68	1212299,17
	223° 08' 34"	639,72		
1582			348992,91	1211861,72
	223° 49' 34"	231,97		
1583			348825,56	1211701,09
	223° 45' 10"	1112,32		
1584			348022,1	1210931,87
	307° 14' 16"	12,77		

Название (номер) межевого знака	Дирекционные углы (град. мин. сек.)	Длина линии(м)	X координата	Y координата
1585			348029,83	1210921,7
	309° 16' 08"	174,54		
1586			348140,31	1210786,57
	306° 42' 42"	169,32		
1587			348241,53	1210650,83
	306° 42' 57"	90,06		
1588			348295,37	1210578,64
	306° 22' 35"	255,6		
1589			348446,96	1210372,85
	306° 34' 51"	9,51		
1590			348452,63	1210365,21
	306° 10' 35"	26,28		
1591			348468,14	1210344
	39° 40' 10"	46,89		
1592			348504,23	1210373,93
	309° 14' 09"	66,96		
1593			348546,58	1210322,07
	41° 23' 04"	156,87		
1594			348664,28	1210425,78
	309° 09' 41"	89,74		
1595			348720,95	1210356,2
	36° 18' 05"	42,13		
1596			348754,9	1210381,14
	305° 26' 41"	22,92		
1597			348768,19	1210362,47
	256° 16' 53"	53,8		
1598			348755,43	1210310,2
	285° 52' 54"	55,51		
1599			348770,62	1210256,81
	312° 56' 35"	88,85		
1600			348831,15	1210191,77
	337° 03' 35"	32,61		
1601			348861,18	1210179,06
	308° 07' 40"	278,22		
1602			349032,96	1209960,2
	301° 08' 44"	10,81		
1603			349038,55	1209950,95
	33° 18' 12"	377,64		
1604			349354,17	1210158,3
	33° 33' 29"	434,3		
1605			349716,08	1210398,37
	37° 27' 38"	13,58		
1606			349726,86	1210406,63
	33° 40' 22"	18,25		
1607			349742,05	1210416,75
	34° 14' 00"	416,29		
1608			350086,22	1210650,94
	35° 43' 55"	250,96		
1609			350289,94	1210797,5
	35° 37' 29"	250,24		
1610			350493,35	1210943,26
	35° 11' 18"	500,22		

Название (номер) межевого знака	Дирекционные углы (град. мин. сек.)	Длина линии(м)	X координата	Y координата
1611			350902,16	1211231,52
	34° 56' 32"	488,05		
1612			351302,23	1211511,05
	36° 28' 07"	499,66		
1613			351704,05	1211808,04
	36° 25' 40"	406,02		
1614			352030,74	1212049,14
	34° 54' 25"	387,72		
1615			352348,7	1212271,01
	74° 33' 18"	714,95		
1616			352539,1	1212960,14
	74° 28' 15"	191,13		
1617			352590,27	1213144,29
	75° 02' 33"	157,19		
1618			352630,84	1213296,15
	74° 53' 51"	714,81		
1619			352817,08	1213986,27
	74° 51' 30"	101,84		
1620			352843,68	1214084,57
	74° 51' 35"	207,17		
1621			352897,79	1214284,55
	75° 30' 44"	525,12		
1622			353029,16	1214792,97
	75° 31' 07"	40,59		
1623			353039,31	1214832,27
	74° 57' 55"	322,89		
1624			353123,07	1215144,11
	75° 10' 48"	4,97		
1625			353124,34	1215148,91
	75° 07' 06"	107,66		
1626			353151,99	1215252,96
	74° 54' 44"	425,93		
1627			353262,86	1215664,21
	74° 54' 18"	60,9		
1628			353278,72	1215723,01
	74° 58' 37"	2,82		
1629			353279,45	1215725,73
	78° 50' 26"	419,08		
1630			353360,56	1216136,89
	78° 52' 46"	11,87		
1631			353362,85	1216148,54
	77° 00' 19"	0,13		
1632			353362,88	1216148,67
	78° 53' 06"	100,27		
1633			353382,21	1216247,06
	78° 53' 08"	489,4		
1634			353476,55	1216727,28
	78° 49' 55"	2,37		
1635			353477,01	1216729,61
	78° 46' 52"	79		
1636			353492,38	1216807,1
	78° 46' 34"	56,2		

Название (номер) межевого знака	Дирекционные углы (град. мин. сек.)	Длина линии(м)	X координата	Y координата
1637			353503,32	1216862,23
	89° 49' 10"	31,74		
1638			353503,42	1216893,97
	90° 22' 04"	65,44		
1639			353503	1216959,41
	10° 33' 53"	154,08		
1640			353654,47	1216987,66
	7° 57' 07"	134,09		
1641			353787,27	1217006,21
	27° 54' 51"	82,82		
1642			353860,45	1217044,98
	40° 33' 10"	73,04		
1643			353915,95	1217092,47
	35° 43' 05"	36,91		
1644			353945,92	1217114,02
	1° 41' 04"	129,28		
1645			354075,14	1217117,82
	6° 37' 49"	87,91		
1646			354162,46	1217127,97
	8° 36' 32"	77,16		
1647			354238,75	1217139,52
	348° 08' 55"	55,61		
1648			354293,17	1217128,1
	344° 16' 40"	50,45		
1649			354341,73	1217114,43
	36° 33' 44"	110,98		
1650			354430,87	1217180,54
	21° 22' 53"	36,97		
1651			354465,3	1217194,02
	5° 47' 06"	39,09		
1652			354504,19	1217197,96
	28° 00' 16"	112,71		
1653			354603,7	1217250,88
	254° 54' 48"	67,73		
1654			354586,07	1217185,48
	263° 19' 37"	569		
1655			354519,95	1216620,33
	263° 30' 09"	650,06		
1656			354446,39	1215974,45
	263° 55' 57"	32,26		
1657			354442,98	1215942,37
	17° 39' 04"	503,03		
1658			354922,33	1216094,9
	16° 31' 21"	550,9		
1659			355450,48	1216251,57
	16° 31' 01"	565		
1660			355992,17	1216412,2
	16° 30' 34"	40,75		
1661			356031,24	1216423,78
	16° 31' 07"	94,85		
1662			356122,18	1216450,75
	265° 50' 11"	92		

Название (номер) межевого знака	Дирекционные углы (град. мин. сек.)	Длина линии(м)	X координата	Y координата
1663			356115,5	1216358,99
	265° 51' 01"	39,52		
1664			356112,64	1216319,57
	265° 50' 19"	606,63		
1665			356068,62	1215714,54
	266° 19' 44"	436,06		
1666			356040,7	1215279,37
	267° 44' 00"	504,44		
1667			356020,75	1214775,32
	267° 33' 43"	881,3		
1668			355983,26	1213894,82
	355° 40' 10"	5,16		
1669			355988,41	1213894,43
	356° 15' 31"	394,77		
1670			356382,34	1213868,67
	356° 09' 10"	420,6		
1671			356801,99	1213840,45
	357° 14' 36"	267,61		
1672			357069,29	1213827,58
	355° 12' 31"	360,6		
1673			357428,63	1213797,46
	355° 08' 44"	116,75		
1674			357544,96	1213787,58
	355° 49' 27"	356,5		
1675			357900,51	1213761,62
	356° 34' 05"	853,78		
1676			358752,76	1213710,51
	355° 24' 41"	158,5		
1677			358910,75	1213697,83
	343° 02' 18"	4,18		
1678			358914,75	1213696,61
	356° 10' 02"	443,87		
1679			359357,63	1213666,94
	356° 22' 38"	106,82		
1680			359464,24	1213660,19
	356° 14' 39"	240,14		
1681			359703,86	1213644,46
	356° 12' 24"	580,41		
1682			360283	1213606,06
	355° 56' 47"	309,8		
1683			360592,02	1213584,16
	87° 16' 40"	551,88		
1684			360618,23	1214135,42
	87° 18' 01"	181,52		
1685			360626,78	1214316,74
	87° 09' 25"	267,54		
1686			360640,05	1214583,95
	88° 13' 58"	357,01		
1687			360651,06	1214940,79
	87° 52' 18"	665,07		
1688			360675,76	1215605,4
	352° 50' 03"	15,63		

Название (номер) межевого знака	Дирекционные углы (град. мин. сек.)	Длина линии(м)	X координата	Y координата
1689			360691,27	1215603,45
	1° 55' 35"	513,46		
1690			361204,44	1215620,71
	1° 24' 48"	562,78		
1691			361767,05	1215634,59
	92° 08' 58"	95,45		
1692			361763,47	1215729,97
	106° 16' 00"	55,59		
1693			361747,9	1215783,33
	95° 23' 45"	469,93		
1694			361703,71	1216251,18
	96° 09' 53"	1020,05		
1695			361594,17	1217265,33
	95° 34' 08"	131,59		
1696			361581,4	1217396,3
	53° 05' 47"	23,75		
1697			361595,66	1217415,29
	51° 03' 20"	456,05		
1698			361882,32	1217769,99
	50° 40' 03"	166,69		
1699			361987,97	1217898,92
	29° 29' 01"	55,51		
1700			362036,29	1217926,24
	29° 29' 05"	31,69		
1701			362063,88	1217941,84
	15° 14' 50"	102,93		
1702			362163,19	1217968,91
	14° 57' 05"	352,13		
1703			362503,4	1218059,76
	13° 57' 14"	317,12		
1704			362811,16	1218136,23
	13° 05' 12"	196,53		
1705			363002,59	1218180,73
	13° 31' 35"	190,22		
1706			363187,53	1218225,22
	18° 11' 12"	13,14		
1707			363200,01	1218229,32
	339° 41' 26"	8,7		
1708			363208,17	1218226,3
	352° 49' 56"	63,07		
1709			363270,75	1218218,43
	0° 18' 35"	12,95		
1710			363283,7	1218218,5
	11° 52' 19"	125,94		
1711			363406,95	1218244,41
	3° 07' 46"	64,48		
1712			363471,33	1218247,93
	352° 52' 48"	70,76		
1713			363541,54	1218239,16
	359° 58' 06"	54,12		
1714			363595,66	1218239,13
	10° 15' 12"	52,75		

Название (номер) межевого знака	Дирекционные углы (град. мин. сек.)	Длина линии(м)	X координата	Y координата
1715			363647,57	1218248,52
	8° 34' 20"	35,56		
1716			363682,73	1218253,82
	4° 46' 49"	66		
1717			363748,5	1218259,32
	2° 35' 51"	149,16		
1718			363897,51	1218266,08
	8° 06' 02"	57,55		
1719			363954,49	1218274,19
	359° 37' 14"	72,47		
1720			364026,96	1218273,71
	20° 47' 49"	72,66		
1721			364094,89	1218299,51
	32° 50' 27"	35,18		
1722			364124,45	1218318,59
	1° 11' 51"	69,38		
1723			364193,81	1218320,04
	343° 14' 45"	43,02		
1724			364235	1218307,64
	11° 38' 02"	110,29		
1725			364343,02	1218329,88
	359° 18' 57"	61,14		
1726			364404,16	1218329,15
	339° 23' 28"	50,85		
1727			364451,76	1218311,25
	13° 19' 34"	73,58		
1728			364523,36	1218328,21
	351° 42' 14"	60,02		
1729			364582,75	1218319,55
	27° 41' 33"	35,91		
1730			364614,55	1218336,24
	21° 30' 15"	47,96		
1731			364659,17	1218353,82
	356° 29' 53"	54,35		
1732			364713,42	1218350,5
	11° 50' 53"	55,33		
1733			364767,57	1218361,86
	12° 51' 15"	64,55		
1734			364830,5	1218376,22
	5° 02' 10"	63,22		
1735			364893,48	1218381,77
	6° 05' 28"	51,55		
1736			364944,74	1218387,24
	5° 02' 25"	72,05		
1737			365016,51	1218393,57
	355° 16' 10"	33,1		
1738			365049,5	1218390,84
	331° 43' 58"	102,69		
1739			365139,94	1218342,21
	42° 31' 03"	29,55		
1740			365161,72	1218362,18
	42° 00' 06"	555,49		

Название (номер) межевого знака	Дирекционные углы (град. мин. сек.)	Длина линии(м)	X координата	Y координата
1741			365574,52	1218733,89
	41° 58' 38"	362,33		
1742			365843,88	1218976,23
	41° 50' 52"	557,55		
1743			366259,21	1219348,2
	43° 48' 52"	104,59		
1744			366334,68	1219420,61
	53° 42' 43"	525,34		
1745			366645,6	1219844,06
	62° 16' 57"	73,59		
1746			366679,83	1219909,21
	54° 49' 52"	145,19		
1747			366763,46	1220027,9
	71° 55' 46"	579,26		
1748			366943,14	1220578,59
	78° 22' 23"	123,35		
1749			366968	1220699,41
	79° 23' 13"	36,92		
1750			366974,8	1220735,7
	44° 54' 31"	621,12		
1751			367414,7	1221174,2
	351° 25' 48"	649,46		
1752			368056,91	1221077,42
	314° 02' 33"	784,06		
1753			368601,98	1220513,82
	324° 16' 03"	369,74		
1754			368902,12	1220297,89
	299° 53' 34"	336,53		
1755			369069,84	1220006,13
	303° 37' 24"	378,07		
1756			369279,19	1219691,31
	313° 53' 38"	86,08		
1757			369338,87	1219629,28
	297° 27' 24"	62,66		
1758			369367,76	1219573,68
	300° 56' 48"	92,08		
1759			369415,11	1219494,71
	321° 52' 36"	49,55		
1760			369454,09	1219464,12
	298° 46' 19"	49,24		
1761			369477,79	1219420,96
	299° 13' 52"	71,24		
1762			369512,58	1219358,79
	319° 06' 13"	46,74		
1763			369547,91	1219328,19
	306° 01' 03"	51,49		
1764			369578,19	1219286,54
	300° 10' 47"	33,84		
1765			369595,2	1219257,29
	299° 11' 31"	24,3		
1766			369607,05	1219236,08
	285° 34' 51"	33,47		

Название (номер) межевого знака	Дирекционные углы (град. мин. сек.)	Длина линии(м)	X координата	Y координата
1767			369616,04	1219203,84
	292° 06' 24"	23,7		
1768			369624,96	1219181,88
	270° 21' 09"	22,75		
1769			369625,1	1219159,13
	264° 11' 59"	27,31		
1770			369622,34	1219131,96
	270° 21' 12"	30,82		
1771			369622,53	1219101,14
	268° 34' 24"	46,99		
1772			369621,36	1219054,16
	266° 06' 17"	49,31		
1773			369618,01	1219004,96
	274° 16' 19"	53,7		
1774			369622,01	1218951,41
	291° 50' 58"	59,95		
1775			369644,32	1218895,77
	316° 02' 09"	39,9		
1776			369673,04	1218868,07
	343° 48' 48"	50,54		
1777			369721,58	1218853,98
	352° 45' 32"	34,27		
1778			369755,58	1218849,66
	1° 22' 50"	60,19		
1779			369815,75	1218851,11
	351° 34' 55"	38,25		
1780			369853,59	1218845,51
	345° 00' 40"	96,86		
1781			369947,15	1218820,46
	333° 46' 10"	43,67		
1782			369986,32	1218801,16
	345° 29' 27"	36,44		
1783			370021,6	1218792,03
	352° 44' 44"	114,19		
1784			370134,88	1218777,61
	344° 33' 42"	70,47		
1785			370202,81	1218758,85
	327° 59' 02"	39,4		
1786			370236,22	1218737,96
	313° 36' 13"	87,64		
1787			370296,66	1218674,5
	325° 56' 45"	61,56		
1788			370347,66	1218640,03
	333° 04' 51"	178,78		
1789			370507,07	1218559,09
	324° 00' 59"	124,75		
1790			370608,02	1218485,79
	314° 51' 24"	135,78		
1791			370703,79	1218389,54
	308° 29' 44"	113,79		
1792			370774,62	1218300,48
	313° 22' 01"	92,3		

Название (номер) межевого знака	Дирекционные углы (град. мин. сек.)	Длина линии(м)	X координата	Y координата
1793			370838	1218233,38
	353° 29' 09"	133,89		
1794			370971,03	1218218,19
	9° 50' 06"	27,05		
1795			370997,68	1218222,81
	22° 04' 23"	41,91		
1796			371036,52	1218238,56
	33° 11' 36"	29,76		
1797			371061,42	1218254,85
	61° 09' 17"	39,34		
1798			371080,4	1218289,31
	111° 37' 32"	96,76		
1799			371044,74	1218379,26
	94° 59' 46"	18,83		
1800			371043,1	1218398,02
	72° 35' 47"	18,62		
1801			371048,67	1218415,79
	51° 18' 18"	58,53		
1802			371085,26	1218461,47
	46° 12' 20"	61,16		
1803			371127,59	1218505,62
	42° 49' 05"	54,23		
1804			371167,37	1218542,48
	59° 59' 35"	42,31		
1805			371188,53	1218579,12
	89° 44' 09"	75,91		
1806			371188,88	1218655,03
	74° 42' 44"	63,3		
1807			371205,57	1218716,09
	85° 26' 10"	73,64		
1808			371211,43	1218789,5
	77° 03' 55"	63,08		
1809			371225,55	1218850,98
	50° 34' 03"	75,29		
1810			371273,37	1218909,13
	60° 50' 03"	84,46		
1811			371314,53	1218982,88
	69° 00' 54"	112,59		
1812			371354,85	1219088
	57° 01' 58"	81,13		
1813			371399	1219156,07
	46° 10' 13"	107,33		
1814			371473,33	1219233,5
	58° 40' 03"	63,71		
1815			371506,46	1219287,92
	88° 57' 38"	48,51		
1816			371507,34	1219336,42
	104° 50' 23"	120,88		
1817			371476,38	1219453,27
	129° 20' 20"	101,72		
1818			371411,9	1219531,94
	114° 42' 55"	44,75		

Название (номер) межевого знака	Дирекционные углы (град. мин. сек.)	Длина линии(м)	X координата	Y координата
1819			371393,19	1219572,59
	100° 38' 01"	50,67		
1820			371383,84	1219622,39
	74° 18' 21"	66,73		
1821			371401,89	1219686,63
	41° 31' 50"	77,7		
1822			371460,06	1219738,15
	52° 42' 21"	111,54		
1823			371527,64	1219826,88
	45° 25' 06"	89,11		
1824			371590,19	1219890,35
	13° 31' 06"	45,09		
1825			371634,03	1219900,89
	23° 20' 00"	41,33		
1826			371671,98	1219917,26
	44° 42' 55"	83,94		
1827			371731,63	1219976,32
	34° 37' 50"	44,27		
1828			371768,06	1220001,48
	14° 48' 31"	52,9		
1829			371819,2	1220015
	11° 55' 56"	65,73		
1830			371883,51	1220028,59
	32° 31' 07"	88,17		
1831			371957,86	1220075,99
	51° 29' 24"	48,98		
1832			371988,36	1220114,32
	34° 06' 27"	42,25		
1833			372023,34	1220138,01
	351° 13' 45"	74,11		
1834			372096,58	1220126,71
	342° 51' 52"	53,69		
1835			372147,89	1220110,89
	341° 35' 29"	95,82		
1836			372238,81	1220080,63
	346° 59' 06"	57,15		
1837			372294,49	1220067,76
	354° 25' 30"	85,33		
1838			372379,42	1220059,47
	4° 15' 57"	64,53		
1839			372443,77	1220064,27
	22° 33' 25"	42,67		
1840			372483,18	1220080,64
	50° 51' 26"	43,72		
1841			372510,78	1220114,55
	58° 54' 06"	53,3		
1842			372538,31	1220160,19
	57° 56' 53"	57,34		
1843			372568,74	1220208,79
	37° 39' 00"	45,99		
1844			372605,15	1220236,88
	30° 34' 45"	72,83		

Название (номер) межевого знака	Дирекционные углы (град. мин. сек.)	Длина линии(м)	X координата	Y координата
1845			372667,85	1220273,93
	33° 57' 02"	46,97		
1846			372706,81	1220300,16
	48° 34' 54"	56,59		
1847			372744,25	1220342,6
	43° 36' 03"	49,23		
1848			372779,9	1220376,55
	27° 25' 50"	40,27		
1849			372815,64	1220395,1
	35° 33' 15"	48,34		
1850			372854,97	1220423,21
	58° 54' 06"	53,3		
1851			372882,5	1220468,85
	74° 18' 46"	95,38		
1852			372908,29	1220560,68
	78° 12' 51"	97,53		
1853			372928,21	1220656,15
	79° 17' 22"	106,86		
1854			372948,07	1220761,15
	72° 39' 43"	74,66		
1855			372970,32	1220832,42
	84° 12' 38"	68,6		
1856			372977,24	1220900,67
	84° 13' 32"	89,25		
1857			372986,22	1220989,47
	88° 20' 59"	84,38		
1858			372988,65	1221073,82
	103° 00' 31"	76,68		
1859			372971,39	1221148,53
	140° 38' 44"	55,13		
1860			372928,76	1221183,49
	147° 09' 28"	80,41		
1861			372861,2	1221227,1
	156° 56' 09"	110,81		
1862			372759,25	1221270,51
	127° 01' 32"	44,14		
1863			372732,67	1221305,75
	36° 25' 21"	71,21		
1864			372789,97	1221348,03
	37° 09' 00"	277,71		
1865			373011,32	1221515,74
	37° 44' 31"	892,77		
1866			373717,3	1222062,21
	37° 27' 37"	536,57		
1867			374143,22	1222388,56
	66° 19' 23"	799,95		
1868			374464,46	1223121,17
	66° 27' 26"	568,23		
1869			374691,43	1223642,1
	24° 57' 23"	84,28		
1870			374767,84	1223677,66
	23° 58' 59"	11,32		

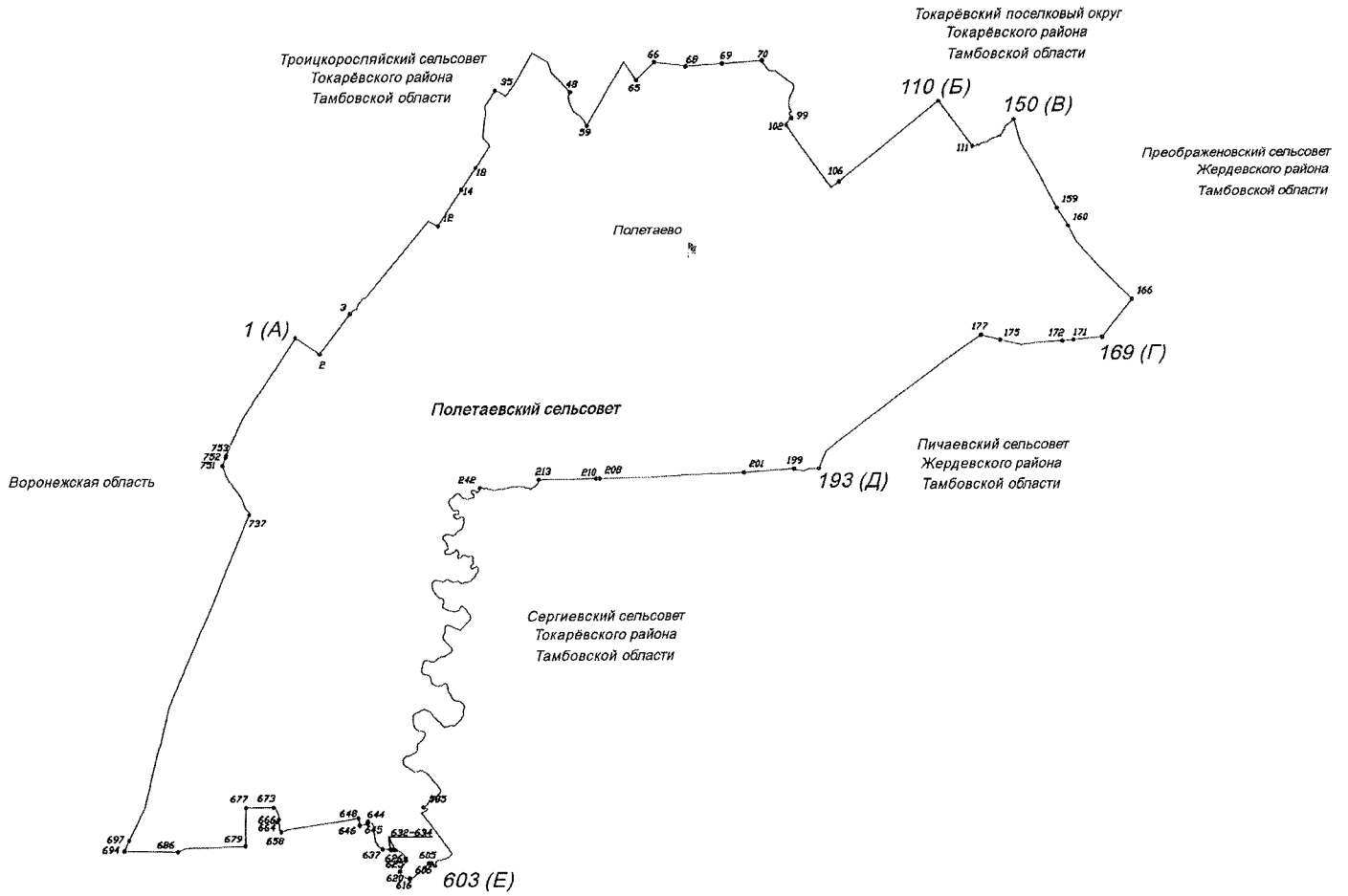
Название (номер) межевого знака	Дирекционные углы (град. мин. сек.)	Длина линии(м)	X координата	Y координата
1871			374778,18	1223682,26
	26° 02' 36"	188,07		
1872			374947,15	1223764,83
	26° 43' 55"	354,41		
1873			375263,68	1223924,25
	328° 42' 34"	181,85		
1874			375419,08	1223829,8
	329° 55' 09"	4,23		
1875			375422,74	1223827,68
	330° 41' 07"	472,09		
1876			375834,38	1223596,54
	330° 41' 08"	324,53		
1877			376117,35	1223437,65
	330° 41' 38"	23		
1878			376137,41	1223426,39
	331° 04' 06"	148,05		
1879			376266,98	1223354,77
	331° 27' 08"	48,09		
1880			376309,22	1223331,79
	331° 06' 22"	388,07		
1881			376648,98	1223144,28
	331° 06' 16"	135,39		
1882			376767,51	1223078,86
	331° 07' 28"	208,55		
1883			376950,13	1222978,15
	331° 07' 20"	307,97		
1884			377219,8	1222829,42
	331° 09' 34"	14,3		
1885			377232,33	1222822,52
	70° 11' 27"	502,11		
1886			377402,49	1223294,92
	69° 14' 45"	507,79		
1887			377582,43	1223769,76
	68° 12' 27"	166,84		
1888			377644,37	1223924,68
	70° 42' 31"	218,15		
1889			377716,44	1224130,58
	70° 02' 38"	89,22		
1890			377746,89	1224214,44
	70° 02' 25"	156,87		
1891			377800,44	1224361,89
	70° 02' 51"	51,22		
1892			377817,92	1224410,04
	66° 14' 00"	116,7		
1893			377864,95	1224516,84
	359° 35' 38"	1162,51		
1894			379027,43	1224508,6
	10° 41' 03"	217,81		
1895			379241,46	1224548,98
	12° 48' 38"	156,59		
1896			379394,15	1224583,7
	10° 38' 37"	108,28		

Название (номер) межевого знака	Дирекционные углы (град. мин. сек.)	Длина линии(м)	X координата	Y координата
1897			379500,57	1224603,7
	12° 51' 49"	494,45		
1898			379982,61	1224713,78
	12° 33' 45"	426,19		
1899			380398,6	1224806,48
	10° 44' 57"	42,68		
1900			380440,53	1224814,44
	11° 41' 31"	915,66		
1			381337,19	1225000»;

2) приложение 8 изложить в следующей редакции:

«Приложение 8
к Закону Тамбовской области
«Об установлении границ муниципальных образований
Токарёвского района Тамбовской области и определении
места нахождения их представительных органов и о
признании утратившими силу отдельных положений
некоторых законодательных актов Тамбовской области»

**Схема границ
муниципального образования – Полетаевский сельсовет
Токарёвского района Тамбовской области**



**Описание границ
муниципального образования - Полетаевский сельсовет
Токарёвского района Тамбовской области**

**I. Участок границы с муниципальным образованием –
Троицкоросляйский сельсовет Токарёвского района Тамбовской
области (от А до Б)**

Граница с муниципальным образованием — Троицкоросляйский сельсовет Токарёвского района Тамбовской области проходит:

- от т.1(А) до т.2 по северной стороне лесополосы;
- от т.2 до т.3 по восточной стороне лесополосы;
- от т.3 до т.12 по меже;
- от т.12 до т.14 по восточной стороне лесополосы;
- от т.14 до т.18 по меже;
- от т.18 до т.35 по дну балки;
- от т.35 до т.48 по меже;
- от т.48 до т.59 по дну балки;
- от т.59 до т.65 по меже;
- от т.65 до т.66 по восточной стороне лесополосы;
- от т.66 до т.68 по южной стороне лесополосы;
- от т.68 до т.69 по меже;
- от т.69 до т.70 по южной стороне лесополосы;
- от т.70 до т.99 по дну балки;
- от т.99 до т.102 по середине р. Токай;
- от т.102 до т.106 по меже;
- от т.106 до т.110(Б) по восточной стороне лесополосы.

**II. Участок границы с муниципальным образованием — Токарёвский
поселковый округ Токарёвского района Тамбовской области (от Б до В)**

Граница с муниципальным образованием — Токарёвский поселковый округ Токарёвского района Тамбовской области проходит:

- от т.110(Б) до т.111 по меже.
- от т.111 до т.150(В) по дну балки.

**III. Участок границы с муниципальным образованием –
Преображеневский сельсовет Жердевского района Тамбовской области
(от В до Г)**

Граница с муниципальным образованием — Преображеневский сельсовет Жердевского района Тамбовской области проходит:

- от т.150(В) до т.159 по меже;
- от т.159 до т.160 по границе пастбищного участка;
- от т.160 до т.166 по меже;
- от т.166 до т.169(Г) по восточной стороне лесополосы.

IV. Участок границы с муниципальным образованием — Пичаевский сельсовет Жердевского района Тамбовской области (от Г до Д)

Граница с муниципальным образованием — Пичаевский сельсовет Жердевского района Тамбовской области проходит:

- от т.169(Г) до т.171 по меже.
- от т.171 до т.172 пересекая балку, в которой расположена р. Малая Елань;
- от т.172 до т.175 по северной стороне лесополосы;
- от т.175 до т.177 по границе пастбищного участка;
- от т.177 до т.193(Д) по восточной стороне лесополосы.

V. Участок границы с муниципальным образованием – Сергиевский сельсовет Токарёвского района Тамбовской области (от Д до Е)

Граница с муниципальным образованием — Сергиевский сельсовет Токарёвского района Тамбовской области проходит:

- от т.193(Д) до т.199 по краю пастбищного участка;
- от т.199 до т.201 по южной стороне лесополосы;
- от т.201 до т.208 по меже;
- от т.208 до т.210 пересекая автодорогу;
- от т.210 до т.213 по меже;
- от т.213 до т.242 по дну балки;
- от т.242 до т.585 по середине р. Токай;
- от т.585 до т.603(Е) по границе лесного массива.

VI. Участок границы с субъектом Российской Федерации – Воронежская область (от Е до А)

Граница с муниципальным образованием — Воронежская область проходит:

- от т.603(Е) до т.605 в северо-западном направлении по балке вдоль реки Токай;
- от т.605 до т.606 в западном направлении по балке вдоль реки Токай;
- от т.606 до т.616 в юго-западном направлении по восточной стороне земель лесного фонда (урочище Дундуковская дача) вдоль реки Токай, по балке вдоль реки Токай;
- от т.616 до т.620 в северо-западном направлении по восточной стороне земель лесного фонда (урочище Дундуковская дача) вдоль реки Токай;
- от т.620 до т.625 в северо-восточном направлении по восточной стороне земель лесного фонда (урочище Дундуковская дача) вдоль реки Токай;
- от т.625 до т.626 в северном направлении по восточной стороне земель лесного фонда (урочище Дундуковская дача) вдоль реки Токай;
- от т.626 до т.632 в северо-западном направлении по северной стороне земель лесного фонда (урочище Дундуковская дача) вдоль реки Токай;
- от т.632 до т.633 в западном направлении по северной стороне земель лесного фонда (урочище Дундуковская дача) вдоль реки Токай;
- от т.633 до т.634 в северо-западном направлении по северной стороне земель лесного фонда (урочище Дундуковская дача) вдоль реки Токай;

- от т.634 до т.637 в западном направлении по балке вдоль реки Токай;
- от т.637 до т.644 в северо-западном направлении по балке, по балке вдоль реки Токай;
- от т.644 до т.645 в южном направлении по балке;
- от т.645 до т.646 в юго-западном направлении по сельскохозяйственным угодьям, по балке;
- от т.646 до т.648 в северо-западном направлении по сельскохозяйственным угодьям;
- от т.648 до т.658 в юго-западном направлении по пойме реки Малореченка, по балке, по сельскохозяйственным угодьям, по южной стороне лесной полосы, пересекает полевую дорогу, по сельскохозяйственным угодьям;
- от т.658 до т.664 в северо-западном направлении по балке вдоль реки Малореченка;
- от т.664 до т.666 в северо-восточном направлении по балке вдоль реки Малореченка;
- от т.666 до т.673 в северо-западном направлении по балке вдоль реки Малореченка;
- от т.673 до т.677 в западном направлении по сельскохозяйственным угодьям, пересекает полевую дорогу, по сельскохозяйственным угодьям, по склону правого берега реки Малореченка;
- от т.677 до т.679 в южном направлении по сельскохозяйственным угодьям;
- от т.679 до т.686 в юго-западном направлении по сельскохозяйственным угодьям, по краю лесной полосы, по сельскохозяйственным угодьям;
- от т.686 до т.694 в западном направлении по сельскохозяйственным угодьям, по балке, пересекает автомобильную дорогу Эртиль - Терновка, по южной стороне лесной полосы, по сельскохозяйственным угодьям;
- от т.694 до т.697 в северо-восточном направлении пересекает автомобильную дорогу Эртиль - Терновка, по восточной стороне лесной полосы;
- от т.697 до т.737 в северо-восточном направлении по балке, пересекает полевую дорогу, по западной стороне лесной полосы, по полевой дороге, по древесно-кустарниковой растительности, по полевой дороге, по восточной стороне урочища Красная Песчановка, пересекает полевую дорогу, пересекает балку, по сельскохозяйственным угодьям, по восточной стороне лесной полосы, по сельскохозяйственным угодьям, по лесной полосе, по западной стороне лесной полосы, по балке;
- от т.737 до т.751 в северо-западном направлении по балке, пересекает грунтовую дорогу, по балке;
- от т.751 до т.752 в северо-восточном направлении по сельскохозяйственным угодьям, по балке;
- от т.752 до т.753 в северо-западном направлении по сельскохозяйственным угодьям;
- от т.753 до т.1(А) в северо-восточном направлении по полевой дороге, по западной стороне лесной полосы, по восточной стороне урочища, по лесной

полосе пересекает полевою дорогу, по восточной стороне лесной полосы, по сельскохозяйственным угодьям.

**Каталог координат
характерных точек границ муниципального образования -
Полетаевский сельсовет Токаревского района Тамбовской области**

Название (номер) межевого знака	Дирекционные углы (град. мин. сек.)	Длина линии(м)	X координата	Y координата
1			334884,3	1213066,96
	124° 07' 47"	759,69		
2			334458,06	1213695,81
	36° 51' 00"	1303,69		
3			335501,28	1214477,66
	48° 10' 31"	141,19		
4			335595,43	1214582,87
	78° 04' 09"	70,77		
5			335610,06	1214652,11
	19° 13' 14"	115,55		
6			335719,17	1214690,15
	35° 38' 49"	206,71		
7			335887,15	1214810,62
	71° 22' 05"	42,32		
8			335900,67	1214850,72
	96° 07' 57"	34,45		
9			335896,99	1214884,97
	39° 20' 40"	552,37		
10			336324,16	1215235,16
	39° 24' 51"	2001,44		
11			337870,43	1216505,92
	117° 01' 40"	285,13		
12			337740,86	1216759,91
	33° 04' 44"	628,9		
13			338267,83	1217103,16
	33° 07' 09"	487,1		
14			338675,79	1217369,3
	31° 14' 40"	31,52		
15			338702,74	1217385,65
	37° 36' 30"	2,64		
16			338704,83	1217387,26
	33° 38' 23"	511,69		
17			339130,83	1217670,72
	33° 57' 37"	124,11		
18			339233,77	1217740,05
	33° 27' 44"	668,31		
19			339791,31	1218108,55
	341° 54' 13"	37,47		
20			339826,93	1218096,91
	327° 35' 29"	60,4		
21			339877,92	1218064,54
	316° 20' 35"	73,01		
22			339930,74	1218014,14

Название (номер) межевого знака	Дирекционные углы (град. мин. сек.)	Длина линии(м)	X координата	Y координата
	312° 28' 29"	99,34		
23			339997,82	1217940,87
	341° 33' 07"	27,62		
24			340024,02	1217932,13
	357° 28' 10"	31,48		
25			340055,47	1217930,74
	10° 03' 12"	44		
26			340098,79	1217938,42
	8° 42' 17"	59,8		
27			340157,9	1217947,47
	4° 31' 46"	180,69		
28			340338,03	1217961,74
	8° 13' 06"	208,4		
29			340544,29	1217991,53
	20° 58' 50"	49,77		
30			340590,76	1218009,35
	10° 27' 42"	69,28		
31			340658,89	1218021,93
	342° 33' 48"	101,45		
32			340755,68	1217991,53
	352° 22' 05"	63,1		
33			340818,22	1217983,15
	32° 24' 48"	82,78		
34			340888,1	1218027,52
	33° 02' 28"	419,74		
35			341239,96	1218256,38
	113° 39' 55"	109,62		
36			341195,96	1218356,78
	122° 00' 00"	192,88		
37			341093,75	1218520,35
	37° 41' 31"	293,06		
38			341325,65	1218699,53
	31° 26' 39"	143,75		
39			341448,29	1218774,52
	39° 32' 31"	8,62		
40			341454,94	1218780,01
	30° 10' 14"	76,94		
41			341521,46	1218818,68
	29° 54' 48"	787,28		
42			342203,86	1219211,29
	120° 46' 40"	469,39		
43			341963,67	1219614,57
	160° 55' 37"	293,02		
44			341686,74	1219710,32
	135° 18' 55"	169,67		
45			341566,11	1219829,63
	137° 19' 00"	183,33		
46			341431,34	1219953,92
	137° 33' 58"	208,17		
47			341277,7	1220094,38
	135° 05' 10"	131,58		
48			341184,52	1220187,28

Название (номер) межевого знака	Дирекционные углы (град. мин. сек.)	Длина линии(м)	X координата	Y координата
	201° 46' 40"	62,75		
49			341126,25	1220164
	196° 29' 04"	58,54		
50			341070,12	1220147,39
	185° 57' 41"	54,79		
51			341015,63	1220141,7
	167° 02' 31"	91,38		
52			340926,58	1220162,19
	157° 14' 32"	118,27		
53			340817,52	1220207,94
	159° 24' 50"	95,7		
54			340727,93	1220241,59
	141° 40' 32"	61,38		
55			340679,78	1220279,65
	129° 26' 43"	80,65		
56			340628,54	1220341,93
	128° 08' 02"	129,47		
57			340548,59	1220443,77
	138° 51' 35"	179,63		
58			340413,31	1220561,95
	154° 10' 29"	116,75		
59			340308,22	1220612,81
	27° 08' 06"	194,22		
60			340481,06	1220701,39
	30° 24' 22"	515,72		
61			340925,85	1220962,41
	30° 01' 09"	440,85		
62			341307,56	1221182,96
	31° 49' 11"	451,59		
63			341691,28	1221421,06
	29° 56' 36"	310,85		
64			341960,64	1221576,22
	147° 15' 55"	571,34		
65			341480,04	1221885,17
	45° 37' 10"	658,56		
66			341940,65	1222355,85
	97° 43' 33"	807,53		
67			341832,09	1223156,05
	101° 03' 11"	26,24		
68			341827,06	1223181,8
	85° 53' 21"	936,19		
69			341894,17	1224115,58
	85° 59' 37"	1036,97		
70			341966,62	1225150,02
	152° 04' 34"	41,49		
71			341929,96	1225169,45
	147° 59' 49"	247,13		
72			341720,39	1225300,42
	114° 31' 52"	24,45		
73			341710,24	1225322,66
	107° 28' 39"	62,83		
74			341691,37	1225382,59

Название (номер) межевого знака	Дирекционные углы (град. мин. сек.)	Длина линии(м)	X координата	Y координата
	83° 47' 08"	79,45		
75			341699,97	1225461,57
	101° 35' 28"	37,18		
76			341692,5	1225497,99
	134° 07' 24"	87,8		
77			341631,37	1225561,02
	119° 46' 47"	59,17		
78			341601,98	1225612,38
	134° 32' 31"	78,7		
79			341546,78	1225668,47
	121° 07' 33"	75,81		
80			341507,59	1225733,37
	127° 00' 45"	66,66		
81			341467,46	1225786,6
	127° 15' 20"	78,13		
82			341420,16	1225848,79
	124° 58' 39"	68,38		
83			341380,96	1225904,82
	124° 43' 08"	35,22		
84			341360,9	1225933,77
	144° 59' 35"	28,48		
85			341337,57	1225950,11
	165° 45' 40"	30,86		
86			341307,66	1225957,7
	180° 00' 00"	37,04		
87			341270,62	1225957,7
	187° 03' 18"	51,7		
88			341219,31	1225951,35
	198° 48' 16"	74,02		
89			341149,24	1225927,49
	208° 02' 53"	67,74		
90			341089,46	1225895,64
	201° 41' 13"	63,21		
91			341030,72	1225872,28
	196° 55' 46"	107,25		
92			340928,12	1225841,05
	181° 40' 02"	148,82		
93			340779,36	1225836,72
	158° 50' 52"	156,35		
94			340633,54	1225893,14
	245° 28' 14"	45,45		
95			340614,67	1225851,79
	239° 50' 41"	13,86		
96			340607,71	1225839,81
	153° 18' 27"	34,15		
97			340577,2	1225855,15
	154° 11' 13"	67,82		
98			340516,15	1225884,68
	158° 51' 45"	46,48		
99			340472,8	1225901,44
	233° 05' 31"	74,95		
100			340427,79	1225841,51

Название (номер) межевого знака	Дирекционные углы (град. мин. сек.)	Длина линии(м)	X координата	Y координата
	225° 46' 41"	72,9		
101			340376,95	1225789,27
	200° 59' 05"	85,59		
102			340297,04	1225758,62
	146° 39' 06"	534,74		
103			339850,35	1226052,58
	144° 18' 07"	1233,18		
104			338848,88	1226772,16
	142° 56' 10"	221,65		
105			338672,01	1226905,75
	53° 08' 23"	251,76		
106			338823,03	1227107,18
	48° 17' 36"	152,87		
107			338924,74	1227221,31
	51° 42' 13"	997,8		
108			339543,11	1228004,4
	51° 34' 21"	1534,68		
109			340496,95	1229206,66
	51° 12' 51"	617,13		
110			340883,53	1229687,71
	143° 36' 42"	1449,66		
111			339716,53	1230547,73
	94° 10' 36"	33,64		
112			339714,08	1230581,28
	81° 39' 45"	27,72		
113			339718,1	1230608,71
	63° 38' 28"	63,36		
114			339746,23	1230665,48
	77° 06' 17"	12,55		
115			339749,03	1230677,71
	108° 35' 45"	21,39		
116			339742,21	1230697,98
	100° 41' 11"	13,16		
117			339739,77	1230710,91
	82° 45' 54"	19,37		
118			339742,21	1230730,13
	47° 51' 48"	66,67		
119			339786,94	1230779,57
	105° 16' 00"	21,91		
120			339781,17	1230800,71
	87° 33' 48"	12,23		
121			339781,69	1230812,93
	52° 47' 17"	6,37		
122			339785,54	1230818
	26° 33' 54"	16,79		
123			339800,56	1230825,51
	71° 55' 04"	17,46		
124			339805,98	1230842,11
	114° 48' 15"	17,9		
125			339798,47	1230858,36
	88° 47' 14"	8,03		
126			339798,64	1230866,39

Название (номер) межевого знака	Дирекционные углы (град. мин. сек.)	Длина линии(м)	X координата	Y координата
	53° 17' 33"	23,97		
127			339812,97	1230885,61
	67° 25' 54"	14,57		
128			339818,56	1230899,06
	90° 53' 12"	34,25		
129			339818,03	1230933,31
	63° 40' 13"	18,51		
130			339826,24	1230949,9
	46° 53' 07"	67,49		
131			339872,37	1230999,17
	62° 54' 44"	102,43		
132			339919,01	1231090,36
	77° 05' 35"	94,64		
133			339940,15	1231182,61
	51° 17' 20"	34,92		
134			339961,99	1231209,86
	60° 45' 33"	20,02		
135			339971,77	1231227,33
	89° 25' 37"	18		
136			339971,95	1231245,33
	119° 55' 42"	14,71		
137			339964,61	1231258,08
	93° 11' 06"	12,6		
138			339963,91	1231270,66
	69° 17' 02"	13,82		
139			339968,8	1231283,59
	33° 20' 50"	17,15		
140			339983,13	1231293,02
	25° 18' 21"	49,85		
141			340028,2	1231314,33
	53° 13' 04"	43,19		
142			340054,06	1231348,92
	3° 34' 58"	16,8		
143			340070,83	1231349,97
	341° 48' 53"	26,85		
144			340096,34	1231341,59
	6° 57' 37"	17,25		
145			340113,46	1231343,68
	56° 07' 36"	29,46		
146			340129,88	1231368,14
	40° 47' 48"	23,54		
147			340147,7	1231383,52
	3° 42' 01"	37,81		
148			340185,43	1231385,96
	44° 00' 45"	129,24		
149			340278,38	1231475,76
	52° 20' 02"	192,16		
150			340395,8	1231627,87
	163° 34' 08"	624,3		
151			339797	1231804,46
	150° 15' 56"	217,19		
152			339608,41	1231912,18

Название (номер) межевого знака	Дирекционные углы (град. мин. сек.)	Длина линии(м)	X координата	Y координата
	146° 35' 42"	68,57		
153			339551,17	1231949,93
	150° 38' 36"	224,5		
154			339355,5	1232059,99
	150° 04' 24"	459,74		
155			338957,06	1232289,35
	153° 50' 41"	188,79		
156			338787,6	1232372,57
	149° 28' 16"	107,53		
157			338694,98	1232427,19
	152° 25' 18"	529,83		
158			338225,35	1232672,48
	150° 22' 48"	135,36		
159			338107,68	1232739,38
	148° 26' 35"	536,93		
160			337650,15	1233020,38
	152° 17' 45"	450,09		
161			337251,66	1233229,63
	138° 13' 06"	610,74		
162			336796,24	1233636,56
	138° 17' 37"	269,53		
163			336595,02	1233815,88
	135° 54' 04"	449,23		
164			336272,41	1234128,5
	135° 18' 15"	279,76		
165			336073,54	1234325,27
	134° 48' 41"	470,14		
166			335742,2	1234658,8
	219° 00' 33"	411,73		
167			335422,27	1234399,64
	218° 11' 30"	345,84		
168			335150,46	1234185,81
	217° 28' 45"	484,97		
169			334765,6	1233890,72
	265° 13' 13"	529,85		
170			334721,45	1233362,71
	264° 48' 02"	221,03		
171			334701,42	1233142,59
	265° 01' 37"	287,58		
172			334676,49	1232856,09
	265° 53' 36"	630,31		
173			334631,35	1232227,4
	263° 18' 00"	447,07		
174			334579,19	1231783,38
	283° 59' 38"	552,97		
175			334712,91	1231246,82
	284° 03' 40"	228,76		
176			334768,49	1231024,91
	283° 58' 07"	293,34		
177			334839,3	1230740,24
	236° 11' 59"	594,28		
178			334508,7	1230246,4

Название (номер) межевого знака	Дирекционные углы (град. мин. сек.)	Длина линии(м)	X координата	Y координата
	233° 49' 25"	455,86		
179			334239,62	1229878,43
	234° 53' 37"	103,34		
180			334180,19	1229793,89
	233° 15' 59"	670,38		
181			333779,24	1229256,63
	233° 10' 39"	664,36		
182			333381,06	1228724,81
	234° 10' 06"	166,33		
183			333283,69	1228589,96
	233° 02' 20"	453,65		
184			333010,92	1228227,47
	233° 32' 25"	498,62		
185			332714,61	1227826,44
	233° 39' 09"	1,97		
186			332713,44	1227824,85
	233° 10' 31"	177,37		
187			332607,13	1227682,87
	233° 07' 48"	1		
188			332606,53	1227682,07
	233° 00' 58"	209,06		
189			332480,76	1227515,07
	233° 13' 53"	258,21		
190			332326,2	1227308,23
	234° 02' 59"	243,88		
191			332183,02	1227110,8
	230° 52' 48"	504,64		
192			331864,62	1226719,29
	203° 17' 30"	481,29		
193			331422,55	1226528,98
	260° 46' 17"	6,05		
194			331421,58	1226523,01
	269° 27' 34"	222,63		
195			331419,48	1226300,39
	283° 15' 31"	12,69		
196			331422,39	1226288,04
	245° 24' 26"	138,79		
197			331364,63	1226161,84
	274° 56' 59"	215,57		
198			331383,23	1225947,07
	303° 02' 57"	63,48		
199			331417,85	1225893,86
	265° 37' 38"	272,41		
200			331397,08	1225622,24
	266° 27' 06"	1024,67		
201			331333,66	1224599,53
	267° 05' 42"	280,78		
202			331319,43	1224319,11
	267° 35' 27"	465,3		
203			331299,87	1223854,22
	266° 58' 41"	95,03		
204			331294,86	1223759,32

Название (номер) межевого знака	Дирекционные углы (град. мин. сек.)	Длина линии(м)	X координата	Y координата
	267° 32' 53"	639,76		
205			331267,49	1223120,15
	267° 16' 25"	1020,05		
206			331218,97	1222101,25
	269° 00' 30"	432,82		
207			331211,48	1221668,49
	269° 08' 40"	807,13		
208			331199,43	1220861,45
	254° 42' 46"	24,99		
209			331192,84	1220837,34
	273° 25' 35"	65,59		
210			331196,76	1220771,87
	269° 40' 07"	570,36		
211			331193,46	1220201,52
	269° 24' 27"	682,71		
212			331186,4	1219518,85
	268° 06' 36"	220,13		
213			331179,14	1219298,84
	182° 41' 50"	33,58		
214			331145,6	1219297,26
	200° 43' 49"	43,9		
215			331104,54	1219281,72
	214° 47' 57"	62,76		
216			331053	1219245,9
	224° 14' 53"	56,58		
217			331012,47	1219206,42
	237° 43' 28"	133,48		
218			330941,19	1219093,56
	285° 52' 54"	37,05		
219			330951,33	1219057,92
	299° 58' 41"	52,43		
220			330977,53	1219012,5
	270° 37' 26"	64,29		
221			330978,23	1218948,21
	289° 35' 20"	60,46		
222			330998,5	1218891,25
	280° 55' 50"	42,35		
223			331006,53	1218849,67
	271° 28' 17"	54,52		
224			331007,93	1218795,17
	265° 30' 39"	66,95		
225			331002,69	1218728,43
	272° 23' 02"	92,32		
226			331006,53	1218636,19
	259° 02' 29"	79,01		
227			330991,51	1218558,62
	255° 04' 28"	191,29		
228			330942,24	1218373,78
	266° 07' 05"	77,4		
229			330937	1218296,56
	258° 11' 44"	126,36		
230			330911,15	1218172,87

Название (номер) межевого знака	Дирекционные углы (град. мин. сек.)	Длина линии(м)	X координата	Y координата
	277° 47' 30"	51,49		
231			330918,13	1218121,86
	283° 58' 18"	75,26		
232			330936,3	1218048,83
	276° 07' 49"	42,51		
233			330940,84	1218006,56
	297° 21' 24"	45,63		
234			330961,81	1217966,03
	289° 03' 31"	20,33		
235			330968,45	1217946,81
	260° 12' 12"	20,57		
236			330964,95	1217926,54
	245° 01' 12"	28,13		
237			330953,07	1217901,04
	265° 08' 22"	12,27		
238			330952,03	1217888,81
	296° 32' 07"	17,19		
239			330959,71	1217873,43
	305° 33' 09"	27,05		
240			330975,44	1217851,42
	279° 46' 09"	20,57		
241			330978,93	1217831,15
	263° 54' 15"	49,72		
242			330973,65	1217781,71
	174° 44' 35"	37,33		
243			330936,48	1217785,13
	209° 08' 32"	29,84		
244			330910,42	1217770,6
	217° 04' 15"	26,24		
245			330889,48	1217754,78
	233° 44' 18"	23,74		
246			330875,44	1217735,64
	256° 36' 08"	24,82		
247			330869,69	1217711,5
	292° 19' 22"	18,98		
248			330876,9	1217693,94
	307° 27' 41"	33,9		
249			330897,52	1217667,03
	291° 55' 18"	32,76		
250			330909,75	1217636,64
	282° 53' 23"	31,16		
251			330916,7	1217606,27
	248° 12' 24"	38,98		
252			330902,23	1217570,08
	205° 55' 05"	36,03		
253			330869,82	1217554,33
	165° 07' 25"	27,46		
254			330843,28	1217561,38
	76° 15' 44"	23,75		
255			330848,92	1217584,45
	138° 25' 02"	10,32		
256			330841,2	1217591,3

Название (номер) межевого знака	Дирекционные углы (град. мин. сек.)	Длина линии(м)	X координата	Y координата
	122° 25' 58"	20,6		
257			330830,15	1217608,69
	147° 28' 28"	37,25		
258			330798,74	1217628,72
	168° 26' 58"	35,01		
259			330764,44	1217635,73
	202° 19' 32"	22,32		
260			330743,79	1217627,25
	225° 34' 23"	26,87		
261			330724,98	1217608,06
	241° 17' 55"	30,71		
262			330710,23	1217581,12
	260° 16' 47"	72,67		
263			330697,96	1217509,49
	272° 51' 21"	81,29		
264			330702,01	1217428,3
	282° 18' 19"	62,31		
265			330715,29	1217367,42
	287° 48' 54"	39,45		
266			330727,36	1217329,86
	325° 18' 01"	55,25		
267			330772,78	1217298,41
	322° 14' 43"	45,08		
268			330808,42	1217270,81
	296° 16' 52"	31,57		
269			330822,4	1217242,5
	279° 41' 13"	37,74		
270			330828,75	1217205,3
	248° 06' 05"	31,72		
271			330816,92	1217175,87
	231° 44' 44"	54,96		
272			330782,89	1217132,71
	222° 24' 49"	57,04		
273			330740,78	1217094,24
	235° 03' 29"	44,17		
274			330715,48	1217058,03
	239° 03' 22"	54,24		
275			330687,59	1217011,51
	214° 16' 14"	32,85		
276			330660,44	1216993,01
	199° 50' 23"	41,28		
277			330621,61	1216979
	179° 38' 57"	50,61		
278			330571	1216979,31
	146° 24' 32"	110,85		
279			330478,66	1217040,64
	155° 49' 10"	65,35		
280			330419,04	1217067,41
	127° 15' 51"	38,08		
281			330395,98	1217097,72
	76° 14' 16"	29,93		
282			330403,1	1217126,79

Название (номер) межевого знака	Дирекционные углы (град. мин. сек.)	Длина линии(м)	X координата	Y координата
	91° 21' 22"	36,76		
283			330402,23	1217163,54
	97° 50' 26"	44,79		
284			330396,12	1217207,91
	118° 56' 59"	28,16		
285			330382,49	1217232,55
	160° 55' 58"	19,77		
286			330363,8	1217239,01
	183° 40' 50"	35,36		
287			330328,51	1217236,74
	212° 33' 29"	21,76		
288			330310,17	1217225,03
	245° 54' 53"	17,99		
289			330302,83	1217208,61
	265° 23' 25"	65,2		
290			330297,59	1217143,62
	254° 25' 51"	28,65		
291			330289,9	1217116,02
	231° 09' 27"	16,15		
292			330279,77	1217103,44
	174° 16' 53"	14,05		
293			330265,79	1217104,84
	154° 47' 44"	45,96		
294			330224,21	1217124,41
	139° 38' 04"	45,86		
295			330189,27	1217154,11
	107° 39' 23"	24,2		
296			330181,93	1217177,17
	83° 03' 36"	37,66		
297			330186,48	1217214,55
	65° 10' 24"	46,59		
298			330206,04	1217256,83
	68° 53' 11"	42,7		
299			330221,42	1217296,66
	82° 01' 20"	37,76		
300			330226,66	1217334,05
	110° 10' 25"	18,24		
301			330220,37	1217351,17
	146° 01' 23"	19,38		
302			330204,3	1217362
	167° 51' 31"	28,24		
303			330176,69	1217367,94
	185° 03' 06"	39,63		
304			330137,21	1217364,45
	179° 14' 42"	53,11		
305			330084,1	1217365,15
	181° 08' 31"	35,13		
306			330048,98	1217364,45
	198° 08' 53"	54,96		
307			329996,75	1217347,33
	199° 08' 06"	54,36		
308			329945,39	1217329,51

Название (номер) межевого знака	Дирекционные углы (град. мин. сек.)	Длина линии(м)	X координата	Y координата
	216° 36' 05"	43,96		
309			329910,1	1217303,3
	235° 21' 58"	118,05		
310			329843,01	1217206,17
	229° 12' 36"	90,92		
311			329783,61	1217137,33
	227° 48' 41"	45,27		
312			329753,21	1217103,79
	257° 28' 26"	22,55		
313			329748,32	1217081,78
	282° 16' 49"	60,79		
314			329761,25	1217022,38
	278° 41' 23"	80,95		
315			329773,48	1216942,36
	265° 09' 06"	57,86		
316			329768,59	1216884,71
	242° 19' 53"	40,64		
317			329749,72	1216848,72
	218° 49' 51"	34,54		
318			329722,81	1216827,06
	187° 42' 31"	33,85		
319			329689,27	1216822,52
	170° 13' 12"	30,85		
320			329658,87	1216827,76
	142° 25' 28"	40,11		
321			329627,08	1216852,22
	135° 00' 00"	51,89		
322			329590,39	1216888,91
	135° 25' 29"	34,34		
323			329565,93	1216913,01
	161° 33' 17"	53,03		
324			329515,62	1216929,79
	169° 40' 01"	52,57		
325			329463,9	1216939,22
	151° 57' 19"	30,48		
326			329437	1216953,55
	188° 13' 56"	31,78		
327			329405,55	1216949
	228° 06' 47"	27,21		
328			329387,38	1216928,74
	253° 07' 55"	32,5		
329			329377,95	1216897,64
	239° 55' 01"	30,68		
330			329362,57	1216871,09
	216° 35' 22"	13,49		
331			329351,74	1216863,05
	175° 03' 08"	28,41		
332			329323,44	1216865,5
	169° 06' 55"	27,75		
333			329296,19	1216870,74
	123° 29' 17"	25,97		
334			329281,86	1216892,4

Название (номер) межевого знака	Дирекционные углы (град. мин. сек.)	Длина линии(м)	X координата	Y координата
	102° 16' 12"	32,89		
335			329274,87	1216924,54
	89° 40' 13"	60,8		
336			329275,22	1216985,34
	83° 18' 56"	33,07		
337			329279,07	1217018,19
	73° 55' 21"	21,45		
338			329285,01	1217038,8
	39° 30' 04"	33,5		
339			329310,86	1217060,11
	69° 15' 52"	27,65		
340			329320,65	1217085,97
	73° 36' 50"	37,15		
341			329331,13	1217121,61
	40° 13' 40"	23,8		
342			329349,3	1217136,98
	28° 40' 04"	34,25		
343			329379,35	1217153,41
	70° 08' 29"	13,36		
344			329383,89	1217165,98
	112° 22' 22"	25,69		
345			329374,11	1217189,74
	139° 31' 55"	31,23		
346			329350,35	1217210,01
	159° 52' 27"	45,66		
347			329307,48	1217225,72
	174° 16' 53"	28,2		
348			329279,42	1217228,53
	203° 05' 29"	23,18		
349			329258,1	1217219,44
	221° 46' 11"	26,23		
350			329238,54	1217201,97
	190° 18' 12"	31,25		
351			329207,79	1217196,38
	157° 42' 01"	29,46		
352			329180,53	1217207,56
	94° 35' 12"	39,27		
353			329177,39	1217246,7
	74° 17' 47"	34,84		
354			329186,82	1217280,24
	48° 37' 34"	50,76		
355			329220,37	1217318,33
	49° 31' 21"	37,66		
356			329244,82	1217346,98
	83° 28' 11"	24,62		
357			329247,62	1217371,44
	116° 19' 13"	73,28		
358			329215,13	1217437,12
	119° 19' 29"	29,26		
359			329200,8	1217462,63
	92° 43' 53"	22,04		
360			329199,75	1217484,64

Название (номер) межевого знака	Дирекционные углы (град. мин. сек.)	Длина линии(м)	X координата	Y координата
	60° 11' 24"	41,48		
361			329220,37	1217520,63
	69° 32' 15"	27,98		
362			329230,15	1217546,84
	112° 01' 04"	35,42		
363			329216,87	1217579,68
	159° 14' 29"	46,33		
364			329173,55	1217596,1
	183° 02' 38"	59,13		
365			329114,5	1217592,96
	163° 39' 11"	48,43		
366			329068,03	1217606,59
	177° 25' 54"	38,83		
367			329029,24	1217608,33
	187° 14' 06"	19,37		
368			329010,02	1217605,89
	240° 06' 55"	35,06		
369			328992,55	1217575,49
	239° 42' 17"	36,02		
370			328974,38	1217544,39
	213° 53' 04"	29,45		
371			328949,93	1217527,97
	174° 30' 51"	25,63		
372			328924,42	1217530,42
	142° 50' 06"	27,18		
373			328902,76	1217546,84
	109° 59' 08"	20,45		
374			328895,77	1217566,06
	78° 08' 46"	28,92		
375			328901,71	1217594,36
	53° 26' 53"	25,22		
376			328916,73	1217614,62
	54° 41' 29"	30,83		
377			328934,55	1217639,78
	83° 21' 07"	43,79		
378			328939,62	1217683,28
	107° 53' 14"	28,46		
379			328930,88	1217710,36
	140° 36' 08"	31,65		
380			328906,42	1217730,45
	169° 33' 09"	33,75		
381			328873,23	1217736,57
	188° 55' 02"	45,1		
382			328828,68	1217729,58
	214° 37' 13"	44,58		
383			328791,99	1217704,25
	225° 44' 59"	47,56		
384			328758,8	1217670,18
	199° 39' 16"	64,93		
385			328697,65	1217648,34
	203° 25' 21"	28,55		
386			328671,45	1217636,99

Название (номер) межевого знака	Дирекционные углы (град. мин. сек.)	Длина линии(м)	X координата	Y координата
	233° 07' 48"	34,95		
387			328650,48	1217609,03
	229° 11' 04"	50,78		
388			328617,29	1217570,6
	227° 14' 58"	63,05		
389			328574,49	1217524,3
	240° 56' 34"	80,94		
390			328535,18	1217453,55
	260° 06' 33"	76,26		
391			328522,08	1217378,42
	267° 04' 39"	85,71		
392			328517,71	1217292,82
	299° 44' 37"	112,67		
393			328573,61	1217194,99
	254° 03' 24"	120,83		
394			328540,42	1217078,81
	291° 25' 18"	29,98		
395			328551,37	1217050,9
	300° 56' 28"	69,28		
396			328586,99	1216991,48
	298° 24' 51"	52,66		
397			328612,05	1216945,16
	268° 52' 52"	44,56		
398			328611,18	1216900,61
	231° 58' 21"	60,99		
399			328573,61	1216852,57
	244° 39' 46"	36,73		
400			328557,89	1216819,37
	298° 38' 22"	36,45		
401			328575,36	1216787,38
	286° 41' 30"	57,8		
402			328591,96	1216732,02
	270° 45' 19"	132,78		
403			328593,71	1216599,25
	231° 31' 16"	43,52		
404			328566,63	1216565,18
	204° 22' 22"	61,38		
405			328510,72	1216539,85
	184° 42' 43"	74,5		
406			328436,47	1216533,73
	170° 50' 27"	80,16		
407			328357,33	1216546,49
	143° 15' 53"	89,38		
408			328285,7	1216599,95
	147° 54' 37"	146		
409			328162,01	1216677,51
	115° 44' 00"	53,92		
410			328138,6	1216726,08
	84° 59' 11"	37,87		
411			328141,91	1216763,81
	105° 58' 06"	41,07		
412			328130,61	1216803,3

Название (номер) межевого знака	Дирекционные углы (град. мин. сек.)	Длина линии(м)	X координата	Y координата
	141° 29' 32"	38,84		
413			328100,22	1216827,48
	164° 21' 36"	60,05		
414			328042,39	1216843,67
	191° 17' 10"	37,61		
415			328005,51	1216836,31
	213° 16' 03"	47,4		
416			327965,88	1216810,31
	191° 08' 28"	50,61		
417			327916,22	1216800,53
	160° 53' 25"	25,78		
418			327891,86	1216808,97
	122° 37' 17"	46,84		
419			327866,61	1216848,42
	114° 00' 40"	65,74		
420			327839,86	1216908,47
	115° 07' 15"	68,31		
421			327810,86	1216970,32
	107° 46' 19"	66,41		
422			327790,59	1217033,56
	92° 46' 53"	83,67		
423			327786,53	1217117,13
	82° 56' 01"	75,19		
424			327795,78	1217191,75
	55° 35' 49"	38,34		
425			327817,44	1217223,38
	18° 26' 20"	88,9		
426			327901,78	1217251,5
	58° 04' 32"	50,23		
427			327928,34	1217294,13
	122° 56' 20"	42,1		
428			327905,45	1217329,46
	124° 02' 39"	35,9		
429			327885,35	1217359,21
	124° 35' 49"	57,49		
430			327852,71	1217406,53
	154° 45' 02"	48,5		
431			327808,84	1217427,22
	150° 19' 07"	74,86		
432			327743,8	1217464,29
	135° 02' 55"	50,06		
433			327708,37	1217499,66
	146° 51' 23"	38,1		
434			327676,47	1217520,49
	178° 48' 37"	34,68		
435			327641,8	1217521,21
	179° 22' 13"	32,76		
436			327609,04	1217521,57
	186° 05' 29"	30,53		
437			327578,68	1217518,33
	217° 58' 36"	41		
438			327546,36	1217493,1

Название (номер) межевого знака	Дирекционные углы (град. мин. сек.)	Длина линии(м)	X координата	Y координата
	228° 42' 02"	50,83		
439			327512,81	1217454,91
	224° 31' 09"	76,69		
440			327458,13	1217401,14
	220° 48' 07"	84,23		
441			327394,37	1217346,1
	222° 54' 50"	67,98		
442			327344,58	1217299,81
	235° 02' 35"	56,2		
443			327312,38	1217253,75
	286° 42' 30"	116,28		
444			327345,81	1217142,38
	294° 12' 11"	180,35		
445			327419,75	1216977,88
	279° 47' 39"	54,2		
446			327428,97	1216924,47
	265° 38' 58"	30,06		
447			327426,69	1216894,5
	229° 16' 12"	41,5		
448			327399,61	1216863,05
	193° 04' 24"	50,22		
449			327350,69	1216851,69
	175° 46' 55"	83,21		
450			327267,71	1216857,81
	198° 30' 58"	60,18		
451			327210,65	1216838,7
	205° 34' 14"	54,89		
452			327161,14	1216815,01
	184° 38' 36"	64,85		
453			327096,5	1216809,76
	152° 53' 16"	82,44		
454			327023,12	1216847,33
	136° 30' 17"	211,93		
455			326869,38	1216993,2
	139° 57' 51"	57,04		
456			326825,71	1217029,89
	160° 42' 31"	37,02		
457			326790,77	1217042,12
	197° 57' 56"	33,98		
458			326758,45	1217031,64
	207° 45' 13"	37,52		
459			326725,25	1217014,17
	240° 05' 30"	113,88		
460			326668,47	1216915,46
	244° 12' 45"	86,34		
461			326630,91	1216837,72
	259° 24' 48"	95,09		
462			326613,44	1216744,25
	241° 13' 52"	50,82		
463			326588,98	1216699,7
	231° 45' 24"	94,54		
464			326530,46	1216625,45

Название (номер) межевого знака	Дирекционные углы (град. мин. сек.)	Длина линии(м)	X координата	Y координата
	237° 43' 17"	58,89		
465			326499,01	1216575,66
	261° 44' 33"	54,73		
466			326491,15	1216521,5
	283° 07' 57"	80,72		
467			326509,49	1216442,89
	285° 50' 50"	74,45		
468			326529,82	1216371,27
	247° 21' 56"	48,28		
469			326511,24	1216326,71
	228° 07' 18"	34,02		
470			326488,53	1216301,38
	209° 03' 21"	44,97		
471			326449,22	1216279,54
	189° 54' 51"	182,67		
472			326269,28	1216248,09
	178° 55' 52"	47,18		
473			326222,11	1216248,97
	140° 58' 13"	41,61		
474			326189,79	1216275,17
	115° 40' 32"	50,41		
475			326167,95	1216320,6
	100° 18' 32"	78,12		
476			326153,97	1216397,46
	112° 32' 01"	50,13		
477			326134,76	1216443,76
	150° 38' 30"	64,15		
478			326078,85	1216475,21
	171° 07' 17"	84,88		
479			325994,99	1216488,31
	165° 03' 52"	54,24		
480			325942,58	1216502,29
	130° 24' 11"	53,91		
481			325907,64	1216543,34
	110° 22' 40"	97,84		
482			325873,57	1216635,06
	100° 49' 03"	60,47		
483			325862,22	1216694,46
	74° 31' 07"	88,38		
484			325885,81	1216779,63
	62° 25' 05"	42,59		
485			325905,53	1216817,38
	56° 46' 04"	39,56		
486			325927,21	1216850,47
	103° 42' 40"	29,49		
487			325920,22	1216879,12
	154° 59' 35"	38,16		
488			325885,64	1216895,25
	143° 20' 34"	34,5		
489			325857,96	1216915,85
	171° 50' 48"	34,69		
490			325823,62	1216920,77

Название (номер) межевого знака	Дирекционные углы (град. мин. сек.)	Длина линии(м)	X координата	Y координата
	198° 39' 49"	27,75		
491			325797,33	1216911,89
	158° 57' 40"	89,02		
492			325714,24	1216943,85
	148° 59' 47"	71,54		
493			325652,92	1216980,7
	149° 05' 50"	72,55		
494			325590,67	1217017,96
	155° 43' 26"	57,11		
495			325538,61	1217041,44
	143° 36' 29"	35,01		
496			325510,43	1217062,21
	120° 47' 02"	29,48		
497			325495,34	1217087,54
	106° 05' 07"	47,28		
498			325482,24	1217132,97
	86° 25' 25"	42		
499			325484,86	1217174,89
	114° 30' 51"	54,73		
500			325462,15	1217224,69
	125° 27' 05"	63,26		
501			325425,46	1217276,22
	131° 15' 36"	66,23		
502			325381,78	1217326,01
	155° 28' 53"	54,72		
503			325331,99	1217348,72
	191° 18' 10"	31,17		
504			325301,42	1217342,61
	204° 20' 25"	80,53		
505			325228,05	1217309,42
	172° 46' 21"	55,48		
506			325173,01	1217316,4
	180° 00' 00"	48,04		
507			325124,97	1217316,4
	191° 42' 50"	47,28		
508			325078,67	1217306,8
	210° 39' 57"	62,35		
509			325025,04	1217275
	223° 15' 28"	121,86		
510			324936,29	1217191,49
	215° 30' 31"	82,42		
511			324869,2	1217143,62
	226° 54' 00"	37,32		
512			324843,7	1217116,37
	259° 53' 56"	26,4		
513			324839,07	1217090,38
	270° 40' 14"	37,6		
514			324839,51	1217052,78
	271° 41' 17"	35,31		
515			324840,55	1217017,49
	251° 42' 31"	46,74		
516			324825,88	1216973,11

Название (номер) межевого знака	Дирекционные углы (град. мин. сек.)	Длина линии(м)	X координата	Y координата
	259° 37' 25"	100,88		
517			324807,71	1216873,88
	269° 34' 18"	46,82		
518			324807,36	1216827,06
	291° 36' 39"	37,96		
519			324821,34	1216791,77
	309° 26' 54"	35,74		
520			324844,05	1216764,17
	325° 36' 43"	48,27		
521			324883,88	1216736,91
	326° 09' 28"	34,49		
522			324912,53	1216717,7
	312° 18' 36"	52,89		
523			324948,13	1216678,59
	323° 08' 16"	59,39		
524			324995,65	1216642,96
	311° 33' 44"	41,98		
525			325023,5	1216611,55
	300° 50' 15"	70		
526			325059,38	1216551,45
	322° 42' 49"	20,91		
527			325076,02	1216538,78
	344° 40' 15"	51,48		
528			325125,67	1216525,17
	320° 40' 48"	72,66		
529			325181,88	1216479,13
	302° 20' 18"	79,36		
530			325224,33	1216412,08
	299° 09' 05"	62,14		
531			325254,6	1216357,81
	282° 37' 39"	41,53		
532			325263,68	1216317,28
	260° 37' 32"	42,85		
533			325256,7	1216275
	245° 04' 45"	48,94		
534			325236,08	1216230,62
	236° 52' 16"	69,68		
535			325198	1216172,27
	233° 44' 32"	45,5		
536			325171,09	1216135,58
	249° 57' 12"	78,47		
537			325144,19	1216061,86
	237° 23' 49"	35,67		
538			325124,97	1216031,81
	208° 18' 14"	25,79		
539			325102,26	1216019,58
	185° 52' 22"	61,47		
540			325041,11	1216013,29
	174° 58' 08"	87,69		
541			324953,76	1216020,98
	167° 16' 13"	141,14		
542			324816,09	1216052,08

Название (номер) межевого знака	Дирекционные углы (град. мин. сек.)	Длина линии(м)	X координата	Y координата
	149° 02' 03"	46,86		
543			324775,91	1216076,19
	129° 02' 44"	80,98		
544			324724,9	1216139,08
	113° 57' 50"	44,74		
545			324706,73	1216179,96
	94° 41' 06"	64,15		
546			324701,49	1216243,9
	116° 27' 37"	83,13		
547			324664,45	1216318,32
	160° 46' 41"	32,93		
548			324633,36	1216329,16
	189° 09' 12"	52,74		
549			324581,29	1216320,77
	204° 25' 38"	87,88		
550			324501,28	1216284,43
	218° 31' 22"	67,88		
551			324448,17	1216242,15
	234° 08' 08"	71,57		
552			324406,24	1216184,15
	230° 39' 42"	55,12		
553			324371,3	1216141,52
	197° 48' 43"	61,66		
554			324312,6	1216122,66
	177° 50' 18"	64,69		
555			324247,96	1216125,1
	191° 45' 40"	42,83		
556			324206,03	1216116,37
	212° 15' 43"	50,41		
557			324163,4	1216089,46
	231° 52' 33"	52,63		
558			324130,91	1216048,06
	243° 51' 54"	155,49		
559			324062,42	1215908,47
	253° 47' 23"	82,6		
560			324039,36	1215829,15
	232° 07' 48"	51,79		
561			324007,57	1215788,27
	210° 13' 40"	56,21		
562			323959	1215759,97
	183° 14' 33"	67,89		
563			323891,22	1215756,13
	157° 58' 28"	49,38		
564			323845,44	1215774,65
	133° 58' 12"	68,44		
565			323797,92	1215823,91
	125° 25' 49"	130,79		
566			323722,1	1215930,48
	121° 40' 13"	121,12		
567			323658,51	1216033,56
	99° 38' 25"	37,56		
568			323652,22	1216070,59

Название (номер) межевого знака	Дирекционные углы (град. мин. сек.)	Длина линии(м)	X координата	Y координата
	84° 11' 35"	62,17		
569			323658,51	1216132,44
	69° 59' 31"	76,6		
570			323684,72	1216204,42
	85° 33' 44"	31,53		
571			323687,16	1216235,86
	113° 11' 22"	33,27		
572			323674,06	1216266,44
	126° 32' 52"	155,48		
573			323581,47	1216391,35
	136° 36' 03"	110,61		
574			323501,1	1216467,35
	145° 03' 21"	88,45		
575			323428,6	1216518,01
	139° 19' 41"	229,19		
576			323254,77	1216667,38
	152° 53' 27"	82,43		
577			323181,4	1216704,94
	177° 57' 04"	48,95		
578			323132,48	1216706,69
	203° 50' 37"	41,06		
579			323094,92	1216690,09
	230° 18' 47"	266,74		
580			322924,58	1216484,82
	247° 23' 12"	68,14		
581			322898,38	1216421,92
	213° 56' 55"	51,61		
582			322855,57	1216393,1
	209° 53' 30"	86,24		
583			322780,8	1216350,12
	231° 34' 56"	38,8		
584			322756,69	1216319,72
	239° 20' 12"	57,88		
585			322727,17	1216269,93
	109° 12' 56"	122,11		
586			322686,98	1216385,24
	236° 33' 27"	87,92		
587			322638,53	1216311,88
	237° 04' 45"	103,5		
588			322582,28	1216225
	142° 32' 45"	390,54		
589			322272,25	1216462,5
	143° 14' 30"	65,8		
590			322219,53	1216501,88
	145° 04' 04"	238,09		
591			322024,34	1216638,21
	143° 37' 00"	569		
592			321566,26	1216975,73
	160° 22' 20"	45,73		
593			321523,19	1216991,09
	206° 54' 14"	44,62		
594			321483,4	1216970,9

Название (номер) межевого знака	Дирекционные углы (град. мин. сек.)	Длина линии(м)	X координата	Y координата
	233° 21' 50"	86,77		
595			321431,62	1216901,27
	244° 44' 50"	85,72		
596			321395,05	1216823,74
	255° 06' 07"	98,52		
597			321369,72	1216728,53
	262° 18' 20"	97,84		
598			321356,62	1216631,57
	232° 39' 24"	57,37		
599			321321,82	1216585,96
	216° 30' 43"	14,08		
600			321310,5	1216577,58
	198° 35' 07"	42,2		
601			321270,5	1216564,13
	186° 34' 01"	29,03		
602			321241,66	1216560,81
	203° 23' 03"	27,97		
603			321215,99	1216549,71
	308° 48' 39"	57,52		
604			321252,04	1216504,89
	308° 47' 47"	47,18		
605			321281,6	1216468,12
	270° 48' 05"	66,49		
606			321282,53	1216401,64
	236° 41' 15"	59,76		
607			321249,71	1216351,7
	208° 09' 16"	64,17		
608			321193,13	1216321,42
	226° 00' 32"	94,38		
609			321127,58	1216253,52
	223° 31' 18"	80,3		
610			321069,35	1216198,22
	223° 37' 09"	65,43		
611			321021,98	1216153,08
	253° 05' 08"	62,45		
612			321003,81	1216093,33
	228° 32' 49"	66,18		
613			320960	1216043,73
	228° 27' 17"	45,29		
614			320929,96	1216009,83
	234° 06' 40"	61,09		
615			320894,15	1215960,34
	266° 34' 50"	47,61		
616			320891,31	1215912,81
	280° 58' 39"	110,23		
617			320912,3	1215804,6
	294° 16' 05"	107,91		
618			320956,65	1215706,23
	325° 43' 19"	63,51		
619			321009,13	1215670,46
	350° 53' 39"	63,95		
620			321072,27	1215660,34

Название (номер) межевого знака	Дирекционные углы (град. мин. сек.)	Длина линии(м)	X координата	Y координата
	17° 14' 50"	68,8		
621			321137,98	1215680,74
	32° 47' 44"	94,32		
622			321217,27	1215731,83
	33° 26' 01"	99,13		
623			321300	1215786,45
	22° 42' 44"	10,98		
624			321310,13	1215790,69
	22° 41' 09"	46,67		
625			321353,19	1215808,69
	0° 21' 54"	67,48		
626			321420,67	1215809,12
	331° 08' 07"	74,78		
627			321486,16	1215773,02
	315° 33' 29"	53,71		
628			321524,51	1215735,41
	315° 33' 15"	32,17		
629			321547,48	1215712,88
	308° 23' 15"	71,29		
630			321591,75	1215657
	289° 40' 39"	60,23		
631			321612,03	1215600,29
	293° 11' 33"	61,65		
632			321636,31	1215543,62
	271° 13' 29"	65,98		
633			321637,72	1215477,66
	282° 23' 42"	57,16		
634			321649,99	1215421,83
	272° 49' 14"	84,54		
635			321654,15	1215337,39
	271° 21' 36"	50,98		
636			321655,36	1215286,42
	270° 17' 38"	58,49		
637			321655,66	1215227,93
	301° 59' 00"	127,4		
638			321723,14	1215119,87
	332° 11' 07"	56,38		
639			321773,01	1215093,56
	328° 14' 22"	83,61		
640			321844,1	1215049,55
	352° 38' 41"	454,15		
641			322294,51	1214991,41
	303° 12' 01"	29,53		
642			322310,68	1214966,7
	298° 39' 53"	95,94		
643			322356,7	1214882,52
	296° 50' 44"	39,28		
644			322374,44	1214847,47
	184° 23' 18"	55,54		
645			322319,06	1214843,22
	258° 23' 35"	209,89		
646			322276,83	1214637,62

Название (номер) межевого знака	Дирекционные углы (град. мин. сек.)	Длина линии(м)	X координата	Y координата
	349° 31' 26"	174,78		
647			322448,7	1214605,84
	304° 53' 24"	9,67		
648			322454,23	1214597,91
	261° 17' 01"	502,77		
649			322378,04	1214100,95
	261° 20' 01"	688,54		
650			322274,29	1213420,27
	261° 02' 22"	2,44		
651			322273,91	1213417,86
	260° 59' 16"	581		
652			322182,9	1212844,03
	257° 01' 05"	54,04		
653			322170,76	1212791,37
	257° 00' 46"	70,08		
654			322155,01	1212723,08
	257° 00' 37"	25,89		
655			322149,19	1212697,85
	251° 46' 04"	60,79		
656			322130,17	1212640,11
	249° 40' 56"	37,44		
657			322117,17	1212605
	249° 37' 37"	4,39		
658			322115,64	1212600,88
	321° 40' 56"	68		
659			322168,99	1212558,72
	359° 03' 01"	38,01		
660			322206,99	1212558,09
	351° 41' 07"	60,09		
661			322266,45	1212549,4
	358° 55' 36"	31,5		
662			322297,94	1212548,81
	341° 08' 45"	40,63		
663			322336,39	1212535,68
	327° 08' 37"	46,32		
664			322375,3	1212510,55
	34° 41' 12"	34,12		
665			322403,36	1212529,97
	33° 53' 43"	41,05		
666			322437,43	1212552,86
	359° 47' 24"	35,48		
667			322472,91	1212552,73
	352° 54' 54"	49,86		
668			322522,39	1212546,58
	344° 58' 18"	60,51		
669			322580,83	1212530,89
	337° 20' 02"	62,75		
670			322638,73	1212506,71
	327° 26' 21"	48,55		
671			322679,65	1212480,58
	325° 41' 03"	54,35		
672			322724,54	1212449,94

Название (номер) межевого знака	Дирекционные углы (град. мин. сек.)	Длина линии(м)	X координата	Y координата
	305° 06' 47"	49,25		
673			322752,87	1212409,65
	269° 18' 54"	106,24		
674			322751,6	1212303,42
	269° 19' 17"	43,9		
675			322751,08	1212259,52
	269° 19' 00"	193,69		
676			322748,77	1212065,84
	269° 19' 03"	354,23		
677			322744,55	1211711,64
	181° 31' 03"	510,89		
678			322233,84	1211698,11
	181° 25' 44"	476		
679			321757,99	1211686,24
	267° 45' 36"	320,58		
680			321745,46	1211365,9
	267° 35' 45"	665,6		
681			321717,54	1210700,89
	268° 17' 51"	15,15		
682			321717,09	1210685,75
	268° 17' 54"	112,47		
683			321713,75	1210573,33
	268° 17' 50"	185,76		
684			321708,23	1210387,65
	268° 17' 49"	261,11		
685			321700,47	1210126,66
	243° 01' 38"	182,31		
686			321617,78	1209964,18
	271° 38' 39"	440,57		
687			321630,42	1209523,79
	270° 31' 40"	371,26		
688			321633,84	1209152,55
	270° 35' 39"	295,03		
689			321636,9	1208857,54
	270° 35' 49"	23,03		
690			321637,14	1208834,51
	270° 34' 21"	12,01		
691			321637,26	1208822,5
	270° 36' 45"	12,16		
692			321637,39	1208810,34
	269° 58' 38"	25,08		
693			321637,38	1208785,26
	270° 40' 20"	208,79		
694			321639,83	1208576,48
	23° 27' 48"	261,18		
695			321879,41	1208680,47
	24° 29' 11"	16,77		
696			321894,67	1208687,42
	23° 31' 45"	13,43		
697			321906,98	1208692,78
	23° 31' 14"	19,62		
698			321924,97	1208700,61

Название (номер) межевого знака	Дирекционные углы (град. мин. сек.)	Длина линии(м)	X координата	Y координата
	23° 31' 16"	73,02		
699			321991,92	1208729,75
	26° 34' 44"	353,37		
700			322307,95	1208887,86
	25° 08' 17"	169,35		
701			322461,26	1208959,8
	25° 08' 06"	366,8		
702			322793,33	1209115,6
	13° 26' 24"	103		
703			322893,51	1209139,54
	13° 26' 26"	396,19		
704			323278,85	1209231,63
	13° 26' 42"	39,48		
705			323317,25	1209240,81
	14° 04' 22"	713,42		
706			324009,26	1209414,28
	14° 22' 42"	290,15		
707			324290,32	1209486,33
	14° 22' 50"	61,36		
708			324349,76	1209501,57
	14° 20' 53"	292,84		
709			324633,47	1209574,14
	14° 20' 28"	494,16		
710			325112,23	1209696,54
	14° 11' 28"	69,06		
711			325179,18	1209713,47
	14° 12' 16"	9,09		
712			325187,99	1209715,7
	14° 11' 40"	210,06		
713			325391,64	1209767,21
	22° 52' 27"	59,61		
714			325446,56	1209790,38
	22° 52' 06"	93,15		
715			325532,39	1209826,58
	22° 52' 02"	559,17		
716			326047,61	1210043,87
	22° 35' 42"	21,19		
717			326067,17	1210052,01
	23° 19' 59"	11,74		
718			326077,95	1210056,66
	22° 51' 14"	162,65		
719			326227,83	1210119,83
	22° 45' 27"	64,32		
720			326287,14	1210144,71
	22° 45' 22"	190,79		
721			326463,08	1210218,51
	22° 46' 23"	10,08		
722			326472,37	1210222,41
	22° 45' 22"	44,03		
723			326512,97	1210239,44
	22° 54' 16"	524,78		
724			326996,37	1210443,68

Название (номер) межевого знака	Дирекционные углы (град. мин. сек.)	Длина линии(м)	X координата	Y координата
	22° 55' 49"	380,07		
725			327346,41	1210591,76
	22° 55' 56"	9,03		
726			327354,73	1210595,28
	24° 50' 05"	32,29		
727			327384,03	1210608,84
	24° 56' 02"	147,38		
728			327517,67	1210670,97
	24° 56' 04"	120,24		
729			327626,7	1210721,66
	24° 56' 00"	27,33		
730			327651,48	1210733,18
	22° 25' 21"	224,05		
731			327858,59	1210818,64
	22° 25' 15"	395,06		
732			328223,79	1210969,32
	22° 25' 37"	42,7		
733			328263,26	1210985,61
	22° 26' 14"	617,73		
734			328834,23	1211221,38
	22° 33' 00"	450,99		
735			329250,74	1211394,33
	23° 15' 28"	440,32		
736			329655,28	1211568,2
	22° 31' 16"	718,26		
737			330318,76	1211843,31
	352° 00' 52"	61,11		
738			330379,28	1211834,82
	318° 19' 42"	53,47		
739			330419,22	1211799,27
	306° 56' 24"	45,69		
740			330446,68	1211762,75
	351° 25' 21"	33,86		
741			330480,16	1211757,7
	335° 28' 27"	103,81		
742			330574,6	1211714,61
	340° 07' 06"	98,83		
743			330667,54	1211681
	331° 17' 55"	130,41		
744			330781,93	1211618,37
	325° 56' 36"	157,37		
745			330912,31	1211530,24
	325° 47' 54"	108,7		
746			331002,21	1211469,14
	328° 20' 54"	86,86		
747			331076,15	1211423,56
	327° 22' 46"	70,58		
748			331135,6	1211385,51
	302° 45' 23"	58,72		
749			331167,37	1211336,13
	335° 52' 29"	199,91		
750			331349,82	1211254,42

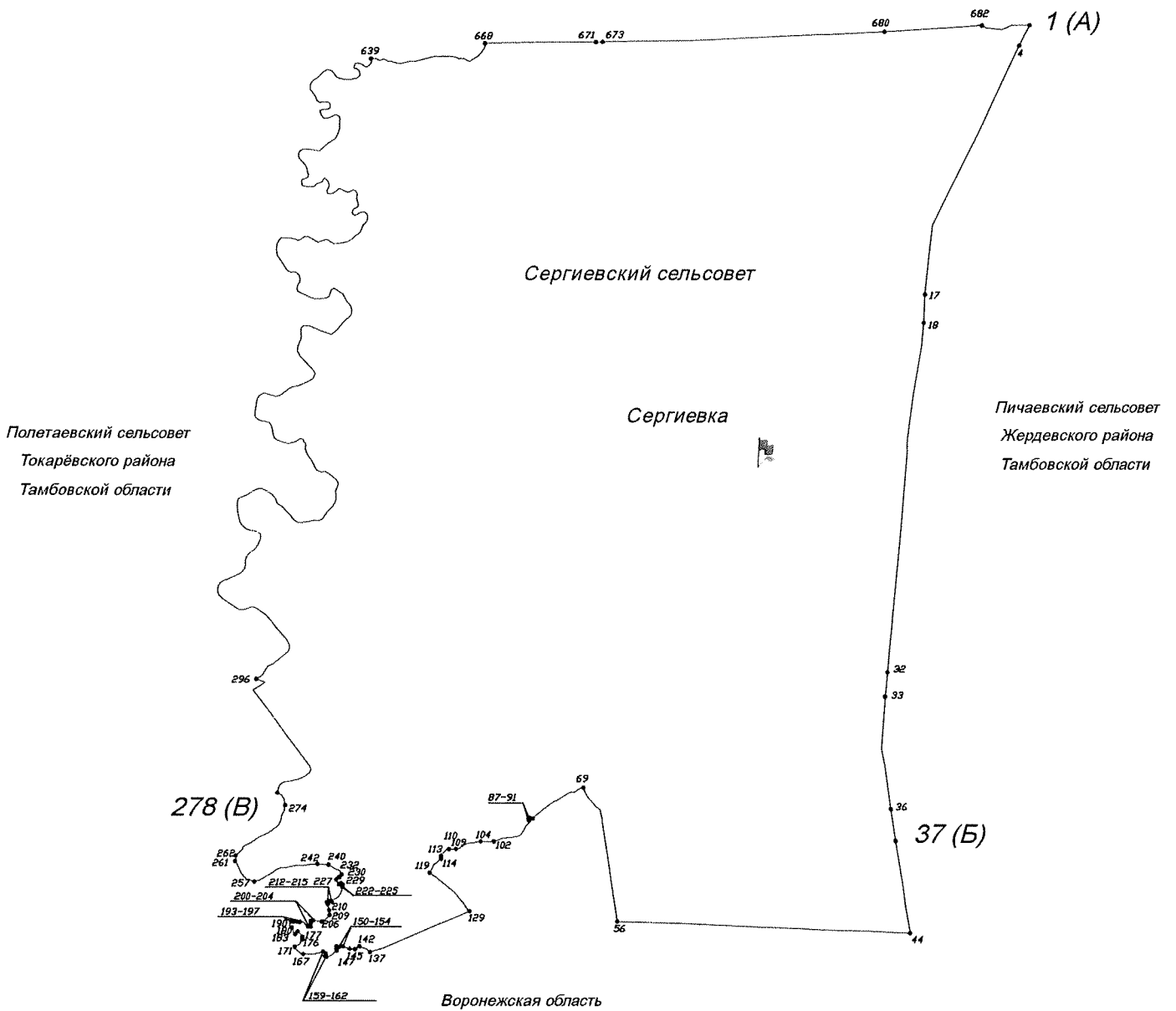
Название (номер) межевого знака	Дирекционные углы (град. мин. сек.)	Длина линии(м)	X координата	Y координата
	338° 16' 52"	254,15		
751			331585,93	1211160,37
	19° 52' 59"	267,8		
752			331837,77	1211251,45
	337° 40' 25"	4,05		
753			331841,52	1211249,91
	24° 19' 53"	200,58		
754			332024,28	1211332,55
	22° 05' 30"	60,49		
755			332080,33	1211355,3
	24° 46' 10"	313,99		
756			332365,43	1211486,85
	25° 30' 24"	190,77		
757			332537,61	1211569
	25° 37' 24"	216,35		
758			332732,68	1211662,56
	25° 37' 34"	78,87		
759			332803,79	1211696,67
	25° 37' 02"	11,36		
760			332814,03	1211701,58
	31° 16' 19"	99,19		
761			332898,81	1211753,07
	31° 18' 09"	4,06		
762			332902,28	1211755,18
	32° 57' 45"	324,61		
763			333174,64	1211931,8
	33° 12' 38"	38,45		
764			333206,81	1211952,86
	34° 08' 40"	264,13		
765			333425,41	1212101,11
	34° 30' 19"	9,16		
766			333432,96	1212106,3
	34° 28' 58"	80,58		
767			333499,38	1212151,92
	33° 30' 21"	311,2		
768			333758,87	1212323,71
	33° 25' 19"	81,77		
769			333827,12	1212368,75
	33° 24' 52"	32,29		
770			333854,07	1212386,53
	33° 25' 13"	377,49		
771			334169,14	1212594,44
	33° 27' 13"	857,16		
1			334884,3	1213066,96»;

3) приложение 9 изложить в следующей редакции:

«Приложение 9
к Закону Тамбовской области
«Об установлении границ муниципальных образований
Токаревского района Тамбовской области и определении
места нахождения их представительных органов и о
признании утратившими силу отдельных положений
некоторых законодательных органов Тамбовской области»

**Схема границ
муниципального образования – Сергиевский сельсовет
Токарёвского района Тамбовской области**

*Полетаевский сельсовет
Токарёвского района
Тамбовской области*



**Описание границ
муниципального образования - Сергиевский сельсовет
Токарёвского района Тамбовской области**

I. Участок границы с муниципальным образованием – Пичаевский сельсовет Жердевского района Тамбовской области (от А до Б)

Граница с муниципальным образованием — Пичаевский сельсовет Жердевского района Тамбовской области проходит:

- от т.1(А) до т.4 пересекая низину;
- от т.4 до т.17 по меже;
- от т.17 до т.18 пересекая балку;
- от т.18 до т.32 по меже;
- от т.32 до т.33 пересекая пруд;
- от т.33 до т.36 по восточной стороне лесополосы;
- от т.36 до т.37(Б) по меже.

II. Участок границы с субъектом Российской Федерации — Воронежская область (от Б до В)

Граница с муниципальным образованием — Воронежская область проходит:

- от т.37(Б) до т.44 в юго-восточном направлении по сельскохозяйственным угодьям, по восточной стороне лесной лесополосы;
- от т.44 до т.56 в западном направлении по сельскохозяйственным угодьям, по южной стороне лесной полосы;
- от т.56 до т.69 в северо-западном направлении по балке, по сельскохозяйственным угодьям;
- от т.69 до т.87 в юго-западном направлении по балке вдоль реки Харина;
- от т.87 до т.88 в западном направлении по балке вдоль реки Харина;
- от т.88 до т.89 в северо-западном направлении по балке вдоль реки Харина;
- от т.89 до т.90 в юго-западном направлении по балке вдоль реки Харина;
- от т.90 до т.91 в юго-восточном направлении по балке вдоль реки Харина;
- от т.91 до т.102 в юго-западном направлении по балке вдоль реки Харина;
- от т.102 до т.104 в западном направлении по балке вдоль реки Харина;
- от т.104 до т.109 в юго-западном направлении по балке вдоль реки Харина;
- от т.109 до т.110 в западном направлении по балке вдоль реки Харина;
- от т.110 до т.113 в юго-западном направлении по балке вдоль реки Харина;
- от т.113 до т.114 в южном направлении по балке вдоль реки Харина;
- от т.114 до т.119 в юго-западном направлении по балке вдоль реки Харина;
- от т.119 до т.129 в юго-восточном направлении по балке;
- от т.129 до т.137 в юго-западном направлении по склону левого берега реки Токай, по сельскохозяйственным угодьям, по балке;
- от т.137 до т.142 в северо-западном направлении по балке вдоль реки Токай;
- от т.142 до т.145 в юго-западном направлении по балке вдоль реки Токай;
- от т.145 до т.147 в западном направлении по балке вдоль реки Токай;

- от т.209 до т.210 в северном направлении по балке вдоль реки Токай;
- от т.210 до т.212 в северо-западном направлении по балке вдоль реки Токай;
- от т.212 до т.213 в северном направлении по балке вдоль реки Токай;
- от т.213 до т.214 в северо-восточном направлении по балке вдоль реки Токай;
- от т.214 до т.215 в юго-восточном направлении по балке вдоль реки Токай;
- от т.215 до т.222 в северо-восточном направлении по балке вдоль реки Токай;
- от т.222 до т.223 в северном направлении по балке вдоль реки Токай;
- от т.223 до т.224 в северо-западном направлении по балке вдоль реки Токай;
- от т.224 до т.225 в западном направлении по балке вдоль реки Токай;
- от т.225 до т.227 в северо-западном направлении по балке вдоль реки Токай;
- от т.227 до т.229 в северо-восточном направлении по балке вдоль реки Токай;
- от т.229 до т.230 в юго-восточном направлении по балке вдоль реки Токай;
- от т.230 до т.232 в северо-восточном направлении по балке вдоль реки Токай;
- от т.232 до т.240 в северо-западном направлении по балке вдоль реки Токай;
- от т.240 до т.242 в западном направлении по балке вдоль реки Токай;
- от т.242 до т.257 в юго-западном направлении по восточной стороне земель лесного фонда (урочище Дундуковская дача) вдоль реки Токай, по балке вдоль реки Токай;
- от т.257 до т.261 в северо-западном направлении по балке вдоль реки Токай, по восточной стороне земель лесного фонда (урочище Дундуковская дача) вдоль реки Токай;
- от т.261 до т.262 в северном направлении по балке вдоль реки Токай;
- от т.262 до т.274 в северо-восточном направлении по балке вдоль реки Токай;
- от т.274 до т.278(В) в северо-западном направлении по балке вдоль реки Токай.

III. Участок границы с муниципальным образованием – Полетаевский сельсовет Токарёвского района Тамбовской области (от В до А)

Граница с муниципальным образованием — Полетаевский сельсовет Токарёвского района Тамбовской области проходит:

- от т.278(В) до т.296 по границе лесного массива.
- от т.296 до т.639 по середине р. Токай;
- от т.639 до т.668 по дну балки;
- от т.668 до т.671 по меже;
- от т.671 до т.673 пересекая автодорогу;
- от т.673 до т.680 по меже;
- от т.680 до т.682 по южной стороне лесополосы;
- от т.682 до т.1(А) по краю пастбищного участка.

**Каталог координат
характерных точек границ муниципального образования -
Сергиевский сельсовет Токарёвского района Тамбовской области**

Название (номер) межевого знака	Дирекционные углы (град. мин. сек.)	Длина линии(м)	X координата	Y координата
1			331422,55	1226528,98
	208° 26' 02"	108,33		
2			331327,29	1226477,4
	205° 48' 31"	58,27		
3			331274,83	1226452,03
	206° 45' 43"	138,02		
4			331151,59	1226389,88
	207° 22' 19"	45,09		
5			331111,55	1226369,15
	205° 08' 42"	937,51		
6			330262,88	1225970,79
	204° 31' 27"	12,43		
7			330251,57	1225965,63
	204° 33' 26"	51,06		
8			330205,13	1225944,41
	204° 38' 12"	51,43		
9			330158,38	1225922,97
	204° 28' 21"	51,68		
10			330111,34	1225901,56
	204° 32' 49"	52,07		
11			330063,98	1225879,93
	205° 12' 32"	120,75		
12			329954,73	1225828,5
	206° 24' 38"	1078,12		
13			328989,13	1225348,95
	207° 18' 27"	232,3		
14			328782,72	1225242,38
	206° 35' 08"	12,58		
15			328771,47	1225236,75
	186° 42' 25"	439,85		
16			328334,63	1225185,38
	185° 22' 41"	493,78		
17			327843,02	1225139,1
	182° 17' 51"	378,4		
18			327464,92	1225123,93
	185° 33' 47"	321,32		
19			327145,11	1225092,78
	189° 45' 37"	652,76		
20			326501,8	1224982,12
	187° 15' 08"	555,23		
21			325951,01	1224912,03
	187° 44' 02"	83,67		
22			325868,1	1224900,77
	180° 06' 49"	141,08		
23			325727,02	1224900,49
	184° 27' 14"	637,7		
24			325091,25	1224850,97
	184° 32' 32"	449,53		
25			324643,13	1224815,37

Название (номер) межевого знака	Дирекционные углы (град. мин. сек.)	Длина линии(м)	X координата	Y координата
	185° 35' 05"	1073,71		
26			323574,52	1224710,88
	184° 47' 15"	82,2		
27			323492,61	1224704,02
	185° 19' 57"	98,89		
28			323394,15	1224694,83
	185° 15' 46"	136,5		
29			323258,23	1224682,31
	184° 42' 19"	153,85		
30			323104,9	1224669,69
	185° 57' 45"	92,99		
31			323012,41	1224660,03
	184° 49' 08"	195,46		
32			322817,64	1224643,61
	185° 12' 47"	324,45		
33			322494,53	1224614,13
	183° 38' 21"	695,59		
34			321800,34	1224569,98
	170° 17' 25"	218,07		
35			321585,39	1224606,76
	171° 46' 59"	589,98		
36			321001,47	1224691,08
	171° 39' 23"	431,47		
37			320574,57	1224753,69
	169° 16' 27"	52,71		
38			320522,78	1224763,5
	172° 03' 13"	41,01		
39			320482,16	1224769,17
	170° 41' 36"	531,54		
40			319957,62	1224855,13
	171° 32' 16"	245,58		
41			319714,71	1224891,27
	170° 52' 39"	198,24		
42			319518,98	1224922,7
	169° 08' 49"	167,24		
43			319354,73	1224954,19
	170° 37' 13"	5,71		
44			319349,1	1224955,12
	272° 58' 01"	454,58		
45			319372,63	1224501,15
	271° 59' 05"	124,44		
46			319376,94	1224376,78
	271° 58' 24"	27,01		
47			319377,87	1224349,79
	272° 03' 19"	4,18		
48			319378,02	1224345,61
	271° 58' 48"	59,05		
49			319380,06	1224286,6
	271° 59' 00"	267,29		
50			319389,31	1224019,47
	271° 58' 56"	231,56		
51			319397,32	1223788,05
	272° 35' 00"	386,25		

Название (номер) межевого знака	Дирекционные углы (град. мин. сек.)	Длина линии(м)	X координата	Y координата
52			319414,73	1223402,19
	272° 22' 57"	428,44		
53			319432,54	1222974,12
	272° 35' 57"	830,89		
54			319470,22	1222144,08
	271° 56' 03"	101,03		
55			319473,63	1222043,11
	271° 55' 58"	987,98		
56			319506,95	1221055,69
	351° 22' 21"	522,77		
57			320023,8	1220977,27
	351° 33' 57"	370,83		
58			320390,62	1220922,88
	351° 33' 59"	460,11		
59			320845,75	1220855,4
	348° 46' 27"	32,05		
60			320877,19	1220849,16
	348° 16' 02"	125,15		
61			320999,73	1220823,71
	293° 25' 03"	18,57		
62			321007,11	1220806,67
	301° 37' 03"	37,73		
63			321026,89	1220774,54
	320° 42' 03"	53,32		
64			321068,15	1220740,77
	318° 20' 25"	65,17		
65			321116,84	1220697,45
	319° 25' 24"	37,96		
66			321145,67	1220672,76
	327° 17' 49"	57,97		
67			321194,45	1220641,44
	333° 48' 00"	50,53		
68			321239,79	1220619,13
	341° 42' 57"	50,43		
69			321287,67	1220603,31
	248° 24' 21"	35,92		
70			321274,45	1220569,91
	245° 12' 57"	53,24		
71			321252,13	1220521,57
	233° 27' 54"	39		
72			321228,91	1220490,23
	264° 09' 02"	47,2		
73			321224,1	1220443,28
	254° 14' 05"	41,48		
74			321212,83	1220403,36
	235° 33' 27"	66,96		
75			321174,96	1220348,14
	236° 36' 30"	69,75		
76			321136,57	1220289,9
	242° 45' 07"	42,02		
77			321117,33	1220252,54
	247° 32' 25"	39,92		
78			321102,08	1220215,65

Название (номер) межевого знака	Дирекционные углы (град. мин. сек.)	Длина линии(м)	X координата	Y координата
	236° 14' 31"	49,07		
79			321074,81	1220174,85
	236° 12' 14"	29,95		
80			321058,15	1220149,96
	230° 21' 50"	31,62		
81			321037,98	1220125,61
	220° 35' 01"	35,08		
82			321011,34	1220102,79
	257° 03' 41"	23,05		
83			321006,18	1220080,33
	236° 09' 35"	31,75		
84			320988,5	1220053,96
	229° 44' 52"	55,36		
85			320952,73	1220011,71
	225° 19' 06"	57,27		
86			320912,46	1219970,99
	231° 27' 15"	53,41		
87			320879,18	1219929,22
	269° 37' 04"	17,99		
88			320879,06	1219911,23
	284° 47' 57"	36,25		
89			320888,32	1219876,18
	205° 16' 17"	13,87		
90			320875,78	1219870,26
	143° 50' 53"	30,8		
91			320850,91	1219888,43
	195° 39' 18"	45,25		
92			320807,34	1219876,22
	227° 29' 17"	49,19		
93			320774,1	1219839,96
	209° 33' 55"	49,05		
94			320731,44	1219815,76
	209° 57' 37"	47,5		
95			320690,29	1219792,04
	212° 08' 10"	40,91		
96			320655,65	1219770,28
	248° 17' 01"	56,35		
97			320634,8	1219717,93
	266° 11' 15"	50,08		
98			320631,47	1219667,96
	260° 12' 37"	76,51		
99			320618,46	1219592,56
	263° 56' 12"	65,8		
100			320611,51	1219527,13
	247° 03' 25"	70,37		
101			320584,08	1219462,33
	256° 07' 48"	49,35		
102			320572,25	1219414,42
	270° 22' 19"	75,49		
103			320572,74	1219338,93
	269° 54' 20"	96,98		
104			320572,58	1219241,95
	257° 15' 05"	91,09		

Название (номер) межевого знака	Дирекционные углы (град. мин. сек.)	Длина линии(м)	X координата	Y координата
105			320552,48	1219153,11
	263° 13' 38"	67,41		
106			320544,53	1219086,17
	257° 26' 02"	45		
107			320534,74	1219042,25
	237° 44' 13"	113,6		
108			320474,1	1218946,19
	263° 48' 27"	34,67		
109			320470,36	1218911,72
	269° 36' 50"	91,99		
110			320469,74	1218819,73
	255° 09' 50"	34,06		
111			320461,02	1218786,81
	224° 36' 39"	74,94		
112			320407,67	1218734,18
	212° 01' 12"	37,31		
113			320376,04	1218714,4
	179° 37' 05"	35,99		
114			320340,05	1218714,64
	227° 50' 17"	27,56		
115			320321,55	1218694,21
	227° 50' 03"	41,47		
116			320293,71	1218663,47
	238° 27' 47"	53,15		
117			320265,91	1218618,17
	201° 25' 08"	59,23		
118			320210,77	1218596,54
	209° 08' 22"	64,92		
119			320154,07	1218564,93
	126° 14' 08"	48,59		
120			320125,35	1218604,12
	121° 48' 55"	59,09		
121			320094,2	1218654,33
	130° 11' 26"	52,21		
122			320060,51	1218694,21
	130° 10' 32"	39,26		
123			320035,18	1218724,21
	129° 47' 10"	109,25		
124			319965,27	1218808,16
	130° 06' 32"	117,02		
125			319889,88	1218897,66
	143° 10' 00"	106,87		
126			319804,34	1218961,73
	136° 57' 22"	60,49		
127			319760,13	1219003,02
	144° 39' 48"	107,33		
128			319672,57	1219065,1
	140° 10' 34"	40,13		
129			319641,75	1219090,8
	243° 45' 12"	36,22		
130			319625,73	1219058,31
	247° 37' 15"	36,82		
131			319611,71	1219024,26

Название (номер) межевого знака	Дирекционные углы (град. мин. сек.)	Длина линии(м)	X координата	Y координата
	247° 37' 01"	259,9		
132			319512,74	1218783,94
	246° 59' 37"	97,48		
133			319474,64	1218694,21
	246° 59' 42"	424,71		
134			319308,66	1218303,28
	247° 00' 00"	372,33		
135			319163,18	1217960,55
	246° 59' 29"	59,76		
136			319139,82	1217905,54
	253° 16' 14"	138,65		
137			319099,91	1217772,76
	313° 15' 13"	29,7		
138			319120,26	1217751,13
	307° 44' 43"	26,71		
139			319136,61	1217730,01
	293° 04' 34"	28,88		
140			319147,93	1217703,44
	291° 24' 11"	34,99		
141			319160,7	1217670,86
	293° 09' 54"	42,53		
142			319177,43	1217631,76
	249° 37' 48"	23,41		
143			319169,28	1217609,81
	222° 15' 10"	25,82		
144			319150,17	1217592,45
	243° 43' 29"	19,45		
145			319141,56	1217575,01
	269° 36' 44"	33,99		
146			319141,33	1217541,02
	272° 03' 42"	35,02		
147			319142,59	1217506,02
	288° 17' 19"	35,88		
148			319153,85	1217471,95
	282° 37' 28"	26,67		
149			319159,68	1217445,92
	293° 28' 01"	33,35		
150			319172,96	1217415,33
	264° 12' 47"	47,7		
151			319168,15	1217367,87
	281° 03' 35"	37,74		
152			319175,39	1217330,83
	179° 36' 22"	31,99		
153			319143,4	1217331,05
	175° 21' 34"	27,07		
154			319116,42	1217333,24
	234° 10' 43"	31,92		
155			319097,74	1217307,36
	232° 44' 25"	24,99		
156			319082,61	1217287,47
	221° 48' 56"	29,02		
157			319060,98	1217268,12
	243° 03' 02"	38		

Название (номер) межевого знака	Дирекционные углы (град. мин. сек.)	Длина линии(м)	X координата	Y координата
158			319043,76	1217234,25
	267° 25' 59"	39,52		
159			319041,99	1217194,77
	303° 39' 16"	22,32		
160			319054,36	1217176,19
	14° 17' 15"	31,53		
161			319084,91	1217183,97
	301° 19' 05"	39,94		
162			319105,67	1217149,85
	253° 25' 32"	48,41		
163			319091,86	1217103,45
	253° 14' 35"	42,77		
164			319079,53	1217062,5
	250° 22' 18"	13,66		
165			319074,94	1217049,63
	266° 28' 48"	59,61		
166			319071,28	1216990,13
	269° 42' 22"	97,5		
167			319070,78	1216892,63
	290° 20' 10"	38,13		
168			319084,03	1216856,88
	304° 15' 05"	39,92		
169			319106,5	1216823,88
	317° 23' 00"	43,02		
170			319138,16	1216794,75
	335° 12' 20"	35,17		
171			319170,09	1216780
	11° 37' 19"	11,17		
172			319181,03	1216782,25
	71° 54' 15"	17,1		
173			319186,34	1216798,5
	81° 36' 23"	27,68		
174			319190,38	1216825,88
	58° 55' 27"	26,27		
175			319203,94	1216848,38
	25° 12' 10"	68,1		
176			319265,56	1216877,38
	2° 32' 06"	33,91		
177			319299,44	1216878,88
	335° 53' 27"	32,14		
178			319328,78	1216865,75
	320° 04' 13"	50,25		
179			319367,31	1216833,5
	287° 40' 53"	15,87		
180			319372,13	1216818,38
	208° 36' 49"	15,14		
181			319358,84	1216811,13
	217° 58' 29"	14,63		
182			319347,31	1216802,13
	250° 33' 11"	13,79		
183			319342,72	1216789,13
	279° 25' 14"	13,56		
184			319344,94	1216775,75

Название (номер) межевого знака	Дирекционные углы (град. мин. сек.)	Длина линии(м)	X координата	Y координата
	326° 56' 27"	17,63		
185			319359,72	1216766,13
	351° 39' 59"	31,05		
186			319390,44	1216761,63
	344° 33' 26"	24,9		
187			319414,44	1216755
	315° 58' 38"	24,46		
188			319432,03	1216738
	286° 54' 14"	20,12		
189			319437,88	1216718,75
	337° 23' 57"	13,97		
190			319450,78	1216713,38
	6° 24' 16"	24,65		
191			319475,28	1216716,13
	34° 16' 04"	10,18		
192			319483,69	1216721,86
	33° 17' 56"	28,83		
193			319507,79	1216737,69
	89° 35' 44"	33,99		
194			319508,03	1216771,68
	99° 18' 57"	38,55		
195			319501,79	1216809,72
	91° 14' 33"	35,51		
196			319501,02	1216845,22
	79° 07' 44"	33,03		
197			319507,25	1216877,66
	127° 13' 31"	30,32		
198			319488,91	1216901,8
	138° 12' 40"	45,32		
199			319455,12	1216932
	117° 23' 22"	31,08		
200			319440,82	1216959,6
	89° 37' 05"	34,49		
201			319441,05	1216994,09
	353° 34' 26"	61,83		
202			319502,49	1216987,17
	25° 42' 46"	26,16		
203			319526,06	1216998,52
	88° 52' 59"	39,5		
204			319526,83	1217038,01
	108° 26' 20"	46,48		
205			319512,13	1217082,1
	94° 14' 41"	55,66		
206			319508,01	1217137,61
	52° 44' 49"	34,99		
207			319529,19	1217165,46
	58° 38' 30"	49,56		
208			319554,98	1217207,78
	40° 29' 11"	44,3		
209			319588,67	1217236,54
	358° 44' 25"	65,5		
210			319654,15	1217235,1
	344° 34' 52"	55,89		

Название (номер) межевого знака	Дирекционные углы (град. мин. сек.)	Длина линии(м)	X координата	Y координата
211			319708,03	1217220,24
	345° 59' 03"	33,94		
212			319740,96	1217212,02
	4° 26' 35"	35,63		
213			319776,48	1217214,78
	51° 26' 51"	26,7		
214			319793,12	1217235,66
	101° 29' 29"	29,11		
215			319787,32	1217264,19
	78° 44' 12"	26,47		
216			319792,49	1217290,15
	57° 15' 32"	53,25		
217			319821,29	1217334,94
	42° 27' 39"	37,51		
218			319848,96	1217360,26
	40° 39' 26"	41,09		
219			319880,13	1217387,03
	17° 44' 46"	28,94		
220			319907,69	1217395,85
	14° 00' 13"	38,18		
221			319944,74	1217405,09
	39° 51' 11"	17,03		
222			319957,81	1217416
	359° 36' 45"	35,49		
223			319993,3	1217415,76
	318° 29' 58"	36,49		
224			320020,63	1217391,58
	270° 22' 37"	38		
225			320020,88	1217353,58
	316° 27' 59"	32,88		
226			320044,72	1217330,93
	354° 39' 18"	23,08		
227			320067,7	1217328,78
	17° 10' 45"	21,5		
228			320088,24	1217335,13
	69° 03' 43"	25,63		
229			320097,4	1217359,07
	150° 09' 49"	26,41		
230			320074,49	1217372,21
	58° 39' 15"	17,49		
231			320083,59	1217387,15
	12° 15' 47"	29,71		
232			320112,62	1217393,46
	359° 37' 05"	30		
233			320142,62	1217393,26
	339° 55' 43"	21,59		
234			320162,9	1217385,85
	339° 54' 47"	15,58		
235			320177,53	1217380,5
	301° 16' 16"	42,84		
236			320199,77	1217343,88
	288° 35' 36"	49,18		
237			320215,45	1217297,27

Название (номер) межевого знака	Дирекционные углы (град. мин. сек.)	Длина линии(м)	X координата	Y координата
	304° 15' 33"	41,32		
238			320238,71	1217263,12
	274° 44' 06"	28,11		
239			320241,03	1217235,11
	327° 23' 52"	27,17		
240			320263,92	1217220,47
	271° 50' 45"	51,54		
241			320265,58	1217168,96
	272° 30' 09"	89,09		
242			320269,47	1217079,95
	265° 07' 07"	95,78		
243			320261,32	1216984,52
	263° 22' 05"	96,55		
244			320250,17	1216888,62
	269° 14' 09"	76,48		
245			320249,15	1216812,15
	261° 48' 02"	77,2		
246			320238,14	1216735,74
	257° 12' 28"	72,17		
247			320222,16	1216665,36
	268° 33' 46"	27,51		
248			320221,47	1216637,86
	265° 40' 11"	40,53		
249			320218,41	1216597,45
	247° 53' 21"	24,42		
250			320209,22	1216574,83
	245° 23' 09"	44,27		
251			320190,78	1216534,58
	229° 36' 14"	47,83		
252			320159,78	1216498,15
	240° 47' 18"	55,98		
253			320132,46	1216449,29
	244° 29' 33"	46,28		
254			320112,53	1216407,52
	233° 06' 34"	55,59		
255			320079,16	1216363,06
	245° 56' 34"	59,49		
256			320054,91	1216308,74
	255° 01' 13"	68,05		
257			320037,32	1216243
	285° 25' 31"	50,83		
258			320050,84	1216194
	292° 22' 19"	59,88		
259			320073,63	1216138,63
	317° 08' 42"	94,46		
260			320142,88	1216074,38
	335° 36' 41"	184,66		
261			320311,06	1215998,13
	0° 55' 08"	62,36		
262			320373,41	1215999,13
	40° 56' 28"	128,37		
263			320470,38	1216083,25
	25° 12' 25"	31,7		

Название (номер) межевого знака	Дирекционные углы (град. мин. сек.)	Длина линии(м)	X координата	Y координата
264			320499,06	1216096,75
	61° 09' 31"	119,01		
265			320556,47	1216201
	55° 05' 50"	115,84		
266			320622,75	1216296
	66° 57' 09"	154,46		
267			320683,22	1216438,13
	51° 04' 20"	148,66		
268			320776,63	1216553,78
	51° 03' 32"	19,09		
269			320788,63	1216568,63
	21° 47' 32"	70,25		
270			320853,86	1216594,71
	16° 16' 41"	46,38		
271			320898,38	1216607,71
	16° 16' 58"	26,36		
272			320923,68	1216615,1
	21° 56' 12"	60,52		
273			320979,82	1216637,71
	8° 19' 47"	75,86		
274			321054,88	1216648,7
	354° 41' 56"	75,76		
275			321130,32	1216641,7
	326° 21' 23"	57,99		
276			321178,6	1216609,57
	326° 18' 36"	0,69		
277			321179,17	1216609,19
	301° 45' 32"	69,95		
278			321215,99	1216549,71
	23° 23' 03"	27,97		
279			321241,66	1216560,81
	6° 34' 01"	29,03		
280			321270,5	1216564,13
	18° 35' 07"	42,2		
281			321310,5	1216577,58
	36° 30' 43"	14,08		
282			321321,82	1216585,96
	52° 39' 24"	57,37		
283			321356,62	1216631,57
	82° 18' 20"	97,84		
284			321369,72	1216728,53
	75° 06' 07"	98,52		
285			321395,05	1216823,74
	64° 44' 50"	85,72		
286			321431,62	1216901,27
	53° 21' 50"	86,77		
287			321483,4	1216970,9
	26° 54' 14"	44,62		
288			321523,19	1216991,09
	340° 22' 20"	45,73		
289			321566,26	1216975,73
	323° 37' 00"	569		
290			322024,34	1216638,21

Название (номер межевого знака)	Дирекционные углы (град. мин. сек.)	Длина линии(м)	X координата	Y координата
	325° 04' 04"	238,09		
291			322219,53	1216501,88
	323° 14' 30"	65,8		
292			322272,25	1216462,5
	322° 32' 45"	390,54		
293			322582,28	1216225
	57° 04' 45"	103,5		
294			322638,53	1216311,88
	56° 33' 27"	87,92		
295			322686,98	1216385,24
	289° 12' 56"	122,11		
296			322727,17	1216269,93
	59° 20' 12"	57,88		
297			322756,69	1216319,72
	51° 34' 56"	38,8		
298			322780,8	1216350,12
	29° 53' 30"	86,24		
299			322855,57	1216393,1
	33° 56' 55"	51,61		
300			322898,38	1216421,92
	67° 23' 12"	68,14		
301			322924,58	1216484,82
	50° 18' 47"	266,74		
302			323094,92	1216690,09
	23° 50' 37"	41,06		
303			323132,48	1216706,69
	357° 57' 04"	48,95		
304			323181,4	1216704,94
	332° 53' 27"	82,43		
305			323254,77	1216667,38
	319° 19' 41"	229,19		
306			323428,6	1216518,01
	325° 03' 21"	88,45		
307			323501,1	1216467,35
	316° 36' 03"	110,61		
308			323581,47	1216391,35
	306° 32' 52"	155,48		
309			323674,06	1216266,44
	293° 11' 22"	33,27		
310			323687,16	1216235,86
	265° 33' 44"	31,53		
311			323684,72	1216204,42
	249° 59' 31"	76,6		
312			323658,51	1216132,44
	264° 11' 35"	62,17		
313			323652,22	1216070,59
	279° 38' 25"	37,56		
314			323658,51	1216033,56
	301° 40' 13"	121,12		
315			323722,1	1215930,48
	305° 25' 49"	130,79		
316			323797,92	1215823,91
	313° 58' 12"	68,44		

Название (номер) межевого знака	Дирекционные углы (град. мин. сек.)	Длина линии(м)	X координата	Y координата
317			323845,44	1215774,65
	337° 58' 28"	49,38		
318			323891,22	1215756,13
	3° 14' 33"	67,89		
319			323959	1215759,97
	30° 13' 40"	56,21		
320			324007,57	1215788,27
	52° 07' 48"	51,79		
321			324039,36	1215829,15
	73° 47' 23"	82,6		
322			324062,42	1215908,47
	63° 51' 54"	155,49		
323			324130,91	1216048,06
	51° 52' 33"	52,63		
324			324163,4	1216089,46
	32° 15' 43"	50,41		
325			324206,03	1216116,37
	11° 45' 40"	42,83		
326			324247,96	1216125,1
	357° 50' 18"	64,69		
327			324312,6	1216122,66
	17° 48' 43"	61,66		
328			324371,3	1216141,52
	50° 39' 42"	55,12		
329			324406,24	1216184,15
	54° 08' 08"	71,57		
330			324448,17	1216242,15
	38° 31' 22"	67,88		
331			324501,28	1216284,43
	24° 25' 38"	87,88		
332			324581,29	1216320,77
	9° 09' 12"	52,74		
333			324633,36	1216329,16
	340° 46' 41"	32,93		
334			324664,45	1216318,32
	296° 27' 37"	83,13		
335			324701,49	1216243,9
	274° 41' 06"	64,15		
336			324706,73	1216179,96
	293° 57' 50"	44,74		
337			324724,9	1216139,08
	309° 02' 44"	80,98		
338			324775,91	1216076,19
	329° 02' 03"	46,86		
339			324816,09	1216052,08
	347° 16' 13"	141,14		
340			324953,76	1216020,98
	354° 58' 08"	87,69		
341			325041,11	1216013,29
	5° 52' 22"	61,47		
342			325102,26	1216019,58
	28° 18' 14"	25,79		
343			325124,97	1216031,81

Название (номер) межевого знака	Дирекционные углы (град. мин. сек.)	Длина линии(м)	X координата	Y координата
	57° 23' 49"	35,67		
344			325144,19	1216061,86
	69° 57' 12"	78,47		
345			325171,09	1216135,58
	53° 44' 32"	45,5		
346			325198	1216172,27
	56° 52' 16"	69,68		
347			325236,08	1216230,62
	65° 04' 45"	48,94		
348			325256,7	1216275
	80° 37' 32"	42,85		
349			325263,68	1216317,28
	102° 37' 39"	41,53		
350			325254,6	1216357,81
	119° 09' 05"	62,14		
351			325224,33	1216412,08
	122° 20' 18"	79,36		
352			325181,88	1216479,13
	140° 40' 48"	72,66		
353			325125,67	1216525,17
	164° 40' 15"	51,48		
354			325076,02	1216538,78
	142° 42' 49"	20,91		
355			325059,38	1216551,45
	120° 50' 15"	70		
356			325023,5	1216611,55
	131° 33' 44"	41,98		
357			324995,65	1216642,96
	143° 08' 16"	59,39		
358			324948,13	1216678,59
	132° 18' 38"	52,09		
359			324912,53	1216717,7
	146° 09' 28"	34,49		
360			324883,88	1216736,91
	145° 36' 43"	48,27		
361			324844,05	1216764,17
	129° 26' 54"	35,74		
362			324821,34	1216791,77
	111° 36' 39"	37,96		
363			324807,36	1216827,06
	89° 34' 18"	46,82		
364			324807,71	1216873,88
	79° 37' 25"	100,88		
365			324825,88	1216973,11
	71° 42' 31"	46,74		
366			324840,55	1217017,49
	91° 41' 17"	35,31		
367			324839,51	1217052,78
	90° 40' 14"	37,6		
368			324839,07	1217090,38
	79° 53' 56"	26,4		
369			324843,7	1217116,37
	46° 54' 00"	37,32		

Название (номер межевого знака)	Дирекционные углы (град. мин. сек.)	Длина линии(м)	X координата	Y координата
370			324869,2	1217143,62
	35° 30' 31"	82,42		
371			324936,29	1217191,49
	43° 15' 28"	121,86		
372			325025,04	1217275
	30° 39' 57"	62,35		
373			325078,67	1217306,8
	11° 42' 50"	47,28		
374			325124,97	1217316,4
	0° 00' 00"	48,04		
375			325173,01	1217316,4
	352° 46' 21"	55,48		
376			325228,05	1217309,42
	24° 20' 25"	80,53		
377			325301,42	1217342,61
	11° 18' 10"	31,17		
378			325331,99	1217348,72
	335° 28' 53"	54,72		
379			325381,78	1217326,01
	311° 15' 36"	66,23		
380			325425,46	1217276,22
	305° 27' 05"	63,26		
381			325462,15	1217224,69
	294° 30' 51"	54,73		
382			325484,86	1217174,89
	266° 25' 25"	42		
383			325482,24	1217132,97
	286° 05' 07"	47,28		
384			325495,34	1217087,54
	300° 47' 02"	29,48		
385			325510,43	1217062,21
	323° 36' 29"	35,01		
386			325538,61	1217041,44
	335° 43' 26"	57,11		
387			325590,67	1217017,96
	329° 05' 50"	72,55		
388			325652,92	1216980,7
	328° 59' 47"	71,54		
389			325714,24	1216943,85
	338° 57' 40"	89,02		
390			325797,33	1216911,89
	18° 39' 49"	27,75		
391			325823,62	1216920,77
	351° 50' 48"	34,69		
392			325857,96	1216915,85
	323° 20' 34"	34,5		
393			325885,64	1216895,25
	334° 59' 35"	38,16		
394			325920,22	1216879,12
	283° 42' 40"	29,49		
395			325927,21	1216850,47
	236° 46' 04"	39,56		
396			325905,53	1216817,38

Название (номер) межевого знака	Дирекционные углы (град. мин. сек.)	Длина линии(м)	X координата	Y координата
	242° 25' 05"	42,59		
397			325885,81	1216779,63
	254° 31' 07"	88,38		
398			325862,22	1216694,46
	280° 49' 03"	60,47		
399			325873,57	1216635,06
	290° 22' 40"	97,84		
400			325907,64	1216543,34
	310° 24' 11"	53,91		
401			325942,58	1216502,29
	345° 03' 52"	54,24		
402			325994,99	1216488,31
	351° 07' 17"	84,88		
403			326078,85	1216475,21
	330° 38' 30"	64,15		
404			326134,76	1216443,76
	292° 32' 01"	50,13		
405			326153,97	1216397,46
	280° 18' 32"	78,12		
406			326167,95	1216320,6
	295° 40' 32"	50,41		
407			326189,79	1216275,17
	320° 58' 13"	41,61		
408			326222,11	1216248,97
	358° 55' 52"	47,18		
409			326269,28	1216248,09
	9° 54' 51"	182,67		
410			326449,22	1216279,54
	29° 03' 21"	44,97		
411			326488,53	1216301,38
	48° 07' 18"	34,02		
412			326511,24	1216326,71
	67° 21' 56"	48,28		
413			326529,82	1216371,27
	105° 50' 50"	74,45		
414			326509,49	1216442,89
	103° 07' 57"	80,72		
415			326491,15	1216521,5
	81° 44' 33"	54,73		
416			326499,01	1216575,66
	57° 43' 17"	58,89		
417			326530,46	1216625,45
	51° 45' 24"	94,54		
418			326588,98	1216699,7
	61° 13' 52"	50,82		
419			326613,44	1216744,25
	79° 24' 48"	95,09		
420			326630,91	1216837,72
	64° 12' 45"	86,34		
421			326668,47	1216915,46
	60° 05' 30"	113,88		
422			326725,25	1217014,17
	27° 45' 13"	37,52		

Название (номер) межевого знака	Дирекционные углы (град. мин. сек.)	Длина линии(м)	X координата	Y координата
423			326758,45	1217031,64
	17° 57' 56"	33,98		
424			326790,77	1217042,12
	340° 42' 31"	37,02		
425			326825,71	1217029,89
	319° 57' 51"	57,04		
426			326869,38	1216993,2
	316° 30' 17"	211,93		
427			327023,12	1216847,33
	332° 53' 16"	82,44		
428			327096,5	1216809,76
	4° 38' 36"	64,85		
429			327161,14	1216815,01
	25° 34' 14"	54,89		
430			327210,65	1216838,7
	18° 30' 58"	60,18		
431			327267,71	1216857,81
	355° 46' 55"	83,21		
432			327350,69	1216851,69
	13° 04' 24"	50,22		
433			327399,61	1216863,05
	49° 16' 12"	41,5		
434			327426,69	1216894,5
	85° 38' 58"	30,06		
435			327428,97	1216924,47
	99° 47' 39"	54,2		
436			327419,75	1216977,88
	114° 12' 11"	180,35		
437			327345,81	1217142,38
	106° 42' 30"	116,28		
438			327312,38	1217253,75
	55° 02' 35"	56,2		
439			327344,58	1217299,81
	42° 54' 50"	67,98		
440			327394,37	1217346,1
	40° 48' 07"	84,23		
441			327458,13	1217401,14
	44° 31' 09"	76,69		
442			327512,81	1217454,91
	48° 42' 02"	50,83		
443			327546,36	1217493,1
	37° 58' 36"	41		
444			327578,68	1217518,33
	6° 05' 29"	30,53		
445			327609,04	1217521,57
	359° 22' 13"	32,76		
446			327641,8	1217521,21
	358° 48' 37"	34,68		
447			327676,47	1217520,49
	326° 51' 23"	38,1		
448			327708,37	1217499,66
	315° 02' 55"	50,06		
449			327743,8	1217464,29

Название (номер) межевого знака	Дирекционные углы (град. мин. сек.)	Длина линии(м)	X координата	Y координата
	330° 19' 07"	74,86		
450			327808,84	1217427,22
	334° 45' 02"	48,5		
451			327852,71	1217406,53
	304° 35' 49"	57,49		
452			327885,35	1217359,21
	304° 02' 39"	35,9		
453			327905,45	1217329,46
	302° 56' 20"	42,1		
454			327928,34	1217294,13
	238° 04' 32"	50,23		
455			327901,78	1217251,5
	198° 26' 20"	88,9		
456			327817,44	1217223,38
	235° 35' 49"	38,34		
457			327795,78	1217191,75
	262° 56' 01"	75,19		
458			327786,53	1217117,13
	272° 46' 53"	83,67		
459			327790,59	1217033,56
	287° 46' 19"	66,41		
460			327810,86	1216970,32
	295° 07' 15"	68,31		
461			327839,86	1216908,47
	294° 00' 40"	65,74		
462			327866,61	1216848,42
	302° 37' 17"	46,84		
463			327891,86	1216808,97
	340° 53' 25"	25,78		
464			327916,22	1216800,53
	11° 08' 28"	50,61		
465			327965,88	1216810,31
	33° 16' 03"	47,4		
466			328005,51	1216836,31
	11° 17' 10"	37,61		
467			328042,39	1216843,67
	344° 21' 36"	60,05		
468			328100,22	1216827,48
	321° 29' 32"	38,84		
469			328130,61	1216803,3
	285° 58' 06"	41,07		
470			328141,91	1216763,81
	264° 59' 11"	37,87		
471			328138,6	1216726,08
	295° 44' 00"	53,92		
472			328162,01	1216677,51
	327° 54' 37"	146		
473			328285,7	1216599,95
	323° 15' 53"	89,38		
474			328357,33	1216546,49
	350° 50' 27"	80,16		
475			328436,47	1216533,73
	4° 42' 43"	74,5		

Название (номер межевого знака)	Дирекционные углы (град. мин. сек.)	Длина линии(м)	X координата	Y координата
476			328510,72	1216539,85
	24° 22' 22"	61,38		
477			328566,63	1216565,18
	51° 31' 16"	43,52		
478			328593,71	1216599,25
	90° 45' 19"	132,78		
479			328591,96	1216732,02
	106° 41' 30"	57,8		
480			328575,36	1216787,38
	118° 38' 22"	36,45		
481			328557,89	1216819,37
	64° 39' 46"	36,73		
482			328573,61	1216852,57
	51° 58' 21"	60,99		
483			328611,18	1216900,61
	88° 52' 52"	44,56		
484			328612,05	1216945,16
	118° 24' 51"	52,66		
485			328586,99	1216991,48
	120° 56' 28"	69,28		
486			328551,37	1217050,9
	111° 25' 18"	29,98		
487			328540,42	1217078,81
	74° 03' 24"	120,83		
488			328573,61	1217194,99
	119° 44' 37"	112,67		
489			328517,71	1217292,82
	87° 04' 39"	85,71		
490			328522,08	1217378,42
	80° 06' 33"	76,26		
491			328535,18	1217453,55
	60° 56' 34"	80,94		
492			328574,49	1217524,3
	47° 14' 58"	63,05		
493			328617,29	1217570,6
	49° 11' 04"	50,78		
494			328650,48	1217609,03
	53° 07' 48"	34,95		
495			328671,45	1217636,99
	23° 25' 21"	28,55		
496			328697,65	1217648,34
	19° 39' 16"	64,93		
497			328758,8	1217670,18
	45° 44' 59"	47,56		
498			328791,99	1217704,25
	34° 37' 13"	44,58		
499			328828,68	1217729,58
	8° 55' 02"	45,1		
500			328873,23	1217736,57
	349° 33' 09"	33,75		
501			328906,42	1217730,45
	320° 36' 08"	31,65		
502			328930,88	1217710,36

Название (номер) межевого знака	Дирекционные углы (град. мин. сек.)	Длина линии(м)	X координата	Y координата
	287° 53' 14"	28,46		
503			328939,62	1217683,28
	263° 21' 07"	43,79		
504			328934,55	1217639,78
	234° 41' 29"	30,83		
505			328916,73	1217614,62
	233° 26' 53"	25,22		
506			328901,71	1217594,36
	258° 08' 46"	28,92		
507			328895,77	1217566,06
	289° 59' 08"	20,45		
508			328902,76	1217546,84
	322° 50' 06"	27,18		
509			328924,42	1217530,42
	354° 30' 51"	25,63		
510			328949,93	1217527,97
	33° 53' 04"	29,45		
511			328974,38	1217544,39
	59° 42' 17"	36,02		
512			328992,55	1217575,49
	60° 06' 55"	35,06		
513			329010,02	1217605,89
	7° 14' 06"	19,37		
514			329029,24	1217608,33
	357° 25' 54"	38,83		
515			329068,03	1217606,59
	343° 39' 11"	48,43		
516			329114,5	1217592,96
	3° 02' 38"	59,13		
517			329173,55	1217596,1
	339° 14' 29"	46,33		
518			329216,87	1217579,68
	292° 01' 04"	35,42		
519			329230,15	1217546,84
	249° 32' 15"	27,98		
520			329220,37	1217520,63
	240° 11' 24"	41,48		
521			329199,75	1217484,64
	272° 43' 53"	22,04		
522			329200,8	1217462,63
	299° 19' 29"	29,26		
523			329215,13	1217437,12
	296° 19' 13"	73,28		
524			329247,62	1217371,44
	263° 28' 11"	24,62		
525			329244,82	1217346,98
	229° 31' 21"	37,66		
526			329220,37	1217318,33
	228° 37' 34"	50,76		
527			329186,82	1217280,24
	254° 17' 47"	34,84		
528			329177,39	1217246,7
	274° 35' 12"	39,27		

Название (номер) межевого знака	Дирекционные углы (град. мин. сек.)	Длина линии(м)	X координата	Y координата
529			329180,53	1217207,56
	337° 42' 01"	29,46		
530			329207,79	1217196,38
	10° 18' 12"	31,25		
531			329238,54	1217201,97
	41° 46' 11"	26,23		
532			329258,1	1217219,44
	23° 05' 29"	23,18		
533			329279,42	1217228,53
	354° 16' 53"	28,2		
534			329307,48	1217225,72
	339° 52' 27"	45,66		
535			329350,35	1217210,01
	319° 31' 55"	31,23		
536			329374,11	1217189,74
	292° 22' 22"	25,69		
537			329383,89	1217165,98
	250° 08' 29"	13,36		
538			329379,35	1217153,41
	208° 40' 04"	34,25		
539			329349,3	1217136,98
	220° 13' 40"	23,8		
540			329331,13	1217121,61
	253° 36' 50"	37,15		
541			329320,65	1217085,97
	249° 15' 52"	27,65		
542			329310,86	1217060,11
	219° 30' 04"	33,5		
543			329285,01	1217038,8
	253° 55' 21"	21,45		
544			329279,07	1217018,19
	263° 18' 56"	33,07		
545			329275,22	1216985,34
	269° 40' 13"	60,8		
546			329274,87	1216924,54
	282° 16' 12"	32,89		
547			329281,86	1216892,4
	303° 29' 17"	25,97		
548			329296,19	1216870,74
	349° 06' 55"	27,75		
549			329323,44	1216865,5
	355° 03' 08"	28,41		
550			329351,74	1216863,05
	36° 35' 22"	13,49		
551			329362,57	1216871,09
	59° 55' 01"	30,68		
552			329377,95	1216897,64
	73° 07' 55"	32,5		
553			329387,38	1216928,74
	48° 06' 47"	27,21		
554			329405,55	1216949
	8° 13' 56"	31,78		
555			329437	1216953,55

Название (номер) межевого знака	Дирекционные углы (град. мин. сек.)	Длина линии(м)	X координата	Y координата
	331° 57' 19"	30,48		
556			329463,9	1216939,22
	349° 40' 01"	52,57		
557			329515,62	1216929,79
	341° 33' 17"	53,03		
558			329565,93	1216913,01
	315° 25' 29"	34,34		
559			329590,39	1216888,91
	315° 00' 00"	51,89		
560			329627,08	1216852,22
	322° 25' 28"	40,11		
561			329658,87	1216827,76
	350° 13' 12"	30,85		
562			329689,27	1216822,52
	7° 42' 31"	33,85		
563			329722,81	1216827,06
	38° 49' 51"	34,54		
564			329749,72	1216848,72
	62° 19' 53"	40,64		
565			329768,59	1216884,71
	85° 09' 06"	57,86		
566			329773,48	1216942,36
	98° 41' 23"	80,95		
567			329761,25	1217022,38
	102° 16' 49"	60,79		
568			329748,32	1217081,78
	77° 28' 26"	22,55		
569			329753,21	1217103,79
	47° 48' 41"	45,27		
570			329783,61	1217137,33
	49° 12' 36"	90,92		
571			329843,01	1217206,17
	55° 21' 58"	118,05		
572			329910,1	1217303,3
	36° 36' 05"	43,96		
573			329945,39	1217329,51
	19° 08' 06"	54,36		
574			329996,75	1217347,33
	18° 08' 53"	54,96		
575			330048,98	1217364,45
	1° 08' 31"	35,13		
576			330084,1	1217365,15
	359° 14' 42"	53,11		
577			330137,21	1217364,45
	5° 03' 06"	39,63		
578			330176,69	1217367,94
	347° 51' 31"	28,24		
579			330204,3	1217362
	326° 01' 23"	19,38		
580			330220,37	1217351,17
	290° 10' 25"	18,24		
581			330226,66	1217334,05
	262° 01' 20"	37,76		

Название (номер) межевого знака	Дирекционные углы (град. мин. сек.)	Длина линии(м)	X координата	Y координата
582			330221,42	1217296,66
	248° 53' 11"	42,7		
583			330206,04	1217256,83
	245° 10' 24"	46,59		
584			330186,48	1217214,55
	263° 03' 36"	37,66		
585			330181,93	1217177,17
	287° 39' 23"	24,2		
586			330189,27	1217154,11
	319° 38' 04"	45,86		
587			330224,21	1217124,41
	334° 47' 44"	45,96		
588			330265,79	1217104,84
	354° 16' 53"	14,05		
589			330279,77	1217103,44
	51° 09' 27"	16,15		
590			330289,9	1217116,02
	74° 25' 51"	28,65		
591			330297,59	1217143,62
	85° 23' 25"	65,2		
592			330302,83	1217208,61
	65° 54' 53"	17,99		
593			330310,17	1217225,03
	32° 33' 29"	21,76		
594			330328,51	1217236,74
	3° 40' 50"	35,36		
595			330363,8	1217239,01
	340° 55' 58"	19,77		
596			330382,49	1217232,55
	298° 56' 59"	28,16		
597			330396,12	1217207,91
	277° 50' 26"	44,79		
598			330402,23	1217163,54
	271° 21' 22"	36,76		
599			330403,1	1217126,79
	256° 14' 16"	29,93		
600			330395,98	1217097,72
	307° 15' 51"	38,08		
601			330419,04	1217067,41
	335° 49' 10"	65,35		
602			330478,66	1217040,64
	326° 24' 32"	110,85		
603			330571	1216979,31
	359° 38' 57"	50,61		
604			330621,61	1216979
	19° 50' 23"	41,28		
605			330660,44	1216993,01
	34° 16' 14"	32,85		
606			330687,59	1217011,51
	59° 03' 22"	54,24		
607			330715,48	1217058,03
	55° 03' 29"	44,17		
608			330740,78	1217094,24

Название (номер) межевого знака	Дирекционные углы (град. мин. сек.)	Длина линии(м)	X координата	Y координата
	42° 24' 49"	57,04		
609			330782,89	1217132,71
	51° 44' 44"	54,96		
610			330816,92	1217175,87
	68° 06' 05"	31,72		
611			330828,75	1217205,3
	99° 41' 13"	37,74		
612			330822,4	1217242,5
	116° 16' 52"	31,57		
613			330808,42	1217270,81
	142° 14' 43"	45,08		
614			330772,78	1217298,41
	145° 18' 01"	55,25		
615			330727,36	1217329,86
	107° 48' 54"	39,45		
616			330715,29	1217367,42
	102° 18' 19"	62,31		
617			330702,01	1217428,3
	92° 51' 21"	81,29		
618			330697,96	1217509,49
	80° 16' 47"	72,67		
619			330710,23	1217581,12
	61° 17' 55"	30,71		
620			330724,98	1217608,06
	45° 34' 23"	26,87		
621			330743,79	1217627,25
	22° 19' 32"	22,32		
622			330764,44	1217635,73
	348° 26' 58"	35,01		
623			330798,74	1217628,72
	327° 28' 28"	37,25		
624			330830,15	1217608,69
	302° 25' 58"	20,6		
625			330841,2	1217591,3
	318° 25' 02"	10,32		
626			330848,92	1217584,45
	256° 15' 44"	23,75		
627			330843,28	1217561,38
	345° 07' 25"	27,46		
628			330869,82	1217554,33
	25° 55' 05"	36,03		
629			330902,23	1217570,08
	68° 12' 24"	38,98		
630			330916,7	1217606,27
	102° 53' 23"	31,16		
631			330909,75	1217636,64
	111° 55' 18"	32,76		
632			330897,52	1217667,03
	127° 27' 41"	33,9		
633			330876,9	1217693,94
	112° 19' 22"	18,98		
634			330869,69	1217711,5
	76° 36' 08"	24,82		

Название (номер) межевого знака	Дирекционные углы (град. мин. сек.)	Длина линии(м)	X координата	Y координата
635			330875,44	1217735,64
	53° 44' 18"	23,74		
636			330889,48	1217754,78
	37° 04' 15"	26,24		
637			330910,42	1217770,6
	29° 08' 32"	29,84		
638			330936,48	1217785,13
	354° 44' 35"	37,33		
639			330973,65	1217781,71
	83° 54' 15"	49,72		
640			330978,93	1217831,15
	99° 46' 09"	20,57		
641			330975,44	1217851,42
	125° 33' 09"	27,05		
642			330959,71	1217873,43
	116° 32' 07"	17,19		
643			330952,03	1217888,81
	85° 08' 22"	12,27		
644			330953,07	1217901,04
	65° 01' 12"	28,13		
645			330964,95	1217926,54
	80° 12' 12"	20,57		
646			330968,45	1217946,81
	109° 03' 31"	20,33		
647			330961,81	1217966,03
	117° 21' 24"	45,63		
648			330940,84	1218006,56
	96° 07' 49"	42,51		
649			330936,3	1218048,83
	103° 58' 18"	75,26		
650			330918,13	1218121,86
	97° 47' 30"	51,49		
651			330911,15	1218172,87
	78° 11' 44"	126,36		
652			330937	1218296,56
	86° 07' 05"	77,4		
653			330942,24	1218373,78
	75° 04' 28"	191,29		
654			330991,51	1218558,62
	79° 02' 29"	79,01		
655			331006,53	1218636,19
	92° 23' 02"	92,32		
656			331002,69	1218728,43
	85° 30' 39"	66,95		
657			331007,93	1218795,17
	91° 28' 17"	54,52		
658			331006,53	1218849,67
	100° 55' 50"	42,35		
659			330998,5	1218891,25
	109° 35' 20"	60,46		
660			330978,23	1218948,21
	90° 37' 26"	64,29		
661			330977,53	1219012,5

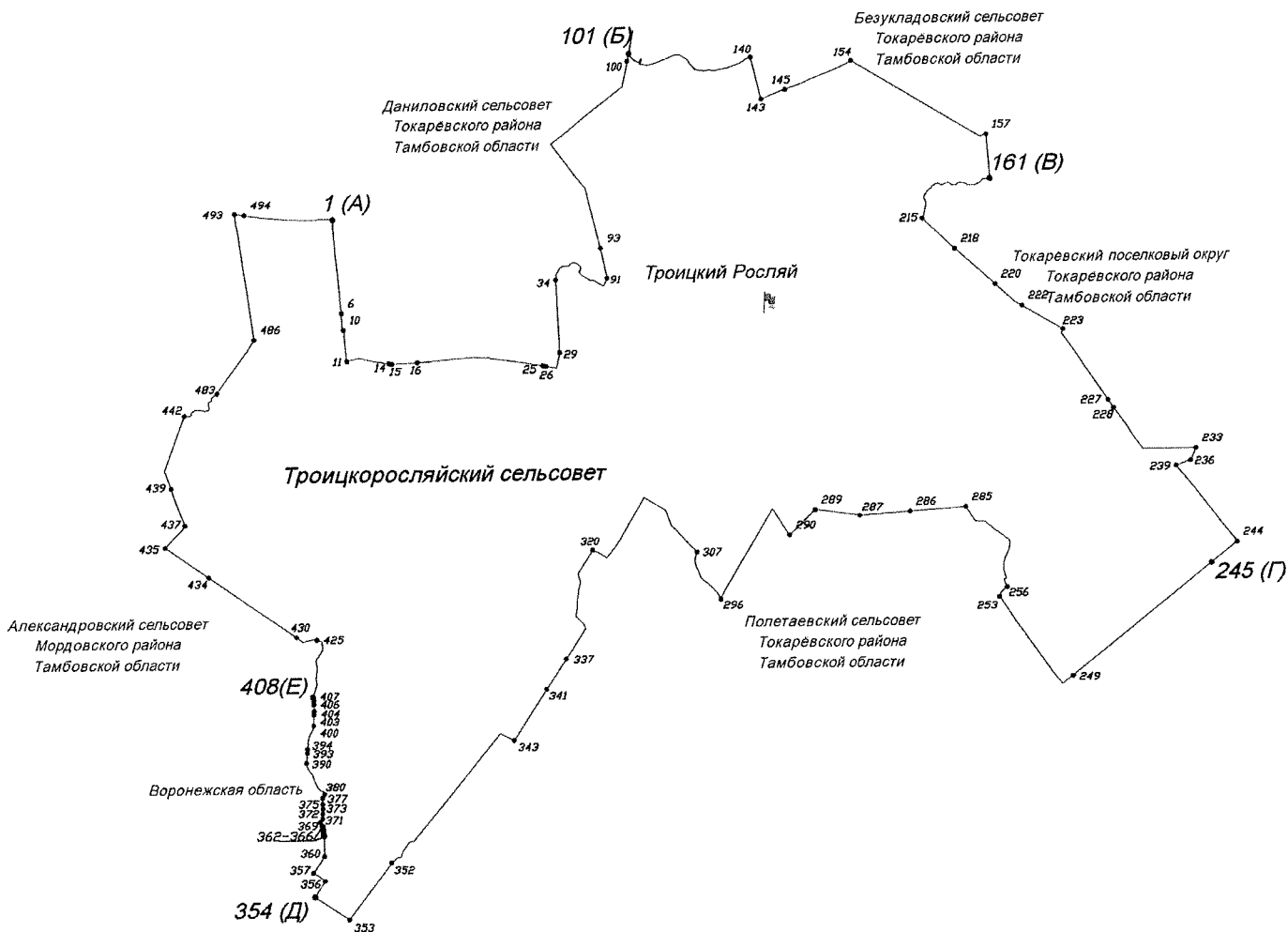
Название (номер) межевого знака	Дирекционные углы (град. мин. сек.)	Длина линии(м)	X координата	Y координата
	119° 58' 41"	52,43		
662			330951,33	1219057,92
	105° 52' 54"	37,05		
663			330941,19	1219093,56
	57° 43' 28"	133,48		
664			331012,47	1219206,42
	44° 14' 53"	56,58		
665			331053	1219245,9
	34° 47' 57"	62,76		
666			331104,54	1219281,72
	20° 43' 49"	43,9		
667			331145,6	1219297,26
	2° 41' 50"	33,58		
668			331179,14	1219298,84
	88° 06' 36"	220,13		
669			331186,4	1219518,85
	89° 24' 27"	682,71		
670			331193,46	1220201,52
	89° 40' 07"	570,36		
671			331196,76	1220771,87
	93° 25' 35"	65,59		
672			331192,84	1220837,34
	74° 42' 46"	24,99		
673			331199,43	1220861,45
	89° 08' 40"	807,13		
674			331211,48	1221668,49
	89° 00' 30"	432,82		
675			331218,97	1222101,25
	87° 16' 25"	1020,05		
676			331267,49	1223120,15
	87° 32' 53"	639,76		
677			331294,86	1223759,32
	86° 58' 41"	95,03		
678			331299,87	1223854,22
	87° 35' 27"	465,3		
679			331319,43	1224319,11
	87° 05' 42"	280,78		
680			331333,66	1224599,53
	86° 27' 06"	1024,67		
681			331397,08	1225622,24
	85° 37' 38"	272,41		
682			331417,85	1225893,86
	123° 02' 57"	63,48		
683			331383,23	1225947,07
	94° 56' 59"	215,57		
684			331364,63	1226161,84
	65° 24' 26"	138,79		
685			331422,39	1226288,04
	103° 15' 31"	12,69		
686			331419,48	1226300,39
	89° 27' 34"	222,63		
687			331421,58	1226523,01
	80° 46' 17"	6,05		

Название (номер межевого знака)	Дирекционные углы (град. мин. сек.)	Длина линии(м)	X координата	Y координата
1			331422,55	1226528,98»;

4) приложение 10 изложить в следующей редакции:

«Приложение 10
к Закону Тамбовской области
«Об установлении границ муниципальных образований
Токаревского района Тамбовской области и определении
места нахождения их представительных органов и о
признании утратившими силу отдельных положений
некоторых законодательных актов Тамбовской области»

**Схема границ
муниципального образования – Троицкоросляйский сельсовет
Токаревского района Тамбовской области**



**Описание границ
муниципального образования - Троицкоросляйский сельсовет
Токарёвского района Тамбовской области**

I. Участок границы с муниципальным образованием – Даниловский сельсовет Токарёвского района Тамбовской области (от А до Б)

Граница с муниципальным образованием — Даниловский сельсовет Токарёвского района Тамбовской области проходит:

- от т.1(А) до т.6 по восточной стороне лесополосы;
- от т.6 до т.10 по меже;
- от т.10 до т.11 по восточной стороне лесополосы;
- от т.11 до т.14 по меже;
- от т.14 до т.15 пересекая р. Большая Эртиль;
- от т.15 до т.16 по меже;
- от т.16 до т.25 по южной стороне лесополосы;
- от т.25 до т.26 пересекая полосу отвода автомобильной дороги;
- от т.26 до т.29 по меже;
- от т.29 до т.34 по западной стороне лесополосы;
- от т.34 до т.91 по середине р. Большая Эртиль;
- от т.91 до т.93 по меже;
- от т.93 до т.100 по западной стороне лесополосы;
- от т.100 до т.101(Б) по меже до середины пруда.

II. Участок границы с муниципальным образованием — Безукладовский сельсовет Токарёвского района Тамбовской области (от Б до В)

Граница с муниципальным образованием — Безукладовский сельсовет Токарёвского района Тамбовской области проходит:

- от т.101(Б) до т.140 по середине пруда;
- от т.140 до т.143 по восточной стороне лесополосы;
- от т.143 до т.145 по северной стороне лесополосы;
- от т.145 до т.154 по меже;
- от т.154 до т.157 вдоль западной стороны полосы отвода автомобильной дороги;
- от т.157 до т.161(В) по восточной стороне лесополосы.

III. Участок границы с муниципальным образованием – Токарёвский поселковый округ Токарёвского района Тамбовской области (от В до Г)

Граница с муниципальным образованием — Токарёвский поселковый округ Токарёвского района Тамбовской области проходит:

- от т.161(В) до т.215 по середине р. Большая Эртиль;
- от т.215 до т.218 по меже до середины р. Большая Эртиль;
- от т.218 до т.220 по восточной стороне лесополосы;

- от т.220 до т.222 пересекая балку;
- от т.222 до т.223 по восточной стороне лесополосы;
- от т.223 до т.227 по юго-западной стороне лесополосы;
- от т.227 до т.228 пересекая балку;
- от т.228 до т.233 по меже;
- от т.233 до т.236 по склону балки;
- от т.236 до т.239 по середине р. Токай;
- от т.239 до т.244 по меже;
- от т.244 до т.245(Г) по юго-восточной стороне лесополосы.

IV. Участок границы с муниципальным образованием — Полетаевский сельсовет Токарёвского района Тамбовской области (от Г до Д)

Граница с муниципальным образованием — Полетаевский сельсовет Токарёвского района Тамбовской области проходит:

- от т.245(Г) до т.249 по восточной стороне лесополосы;
- от т.249 до т.253 по меже;
- от т.253 до т.256 по середине р. Токай;
- от т.256 до т.285 по дну балки;
- от т.285 до т.286 по южной стороне лесополосы;
- от т.286 до т.287 по меже;
- от т.287 до т.289 по южной стороне лесополосы;
- от т.289 до т.290 по восточной стороне лесополосы;
- от т.290 до т.296 по меже;
- от т.296 до т.307 по дну балки;
- от т.307 до т.320 по меже;
- от т.320 до т.337 по дну балки;
- от т.337 до т.341 по меже;
- от т.341 до т.343 по восточной стороне лесополосы;
- от т.343 до т.352 по меже;
- от т.352 до т.353 по восточной стороне лесополосы;
- от т.353 до т.354(Д) по северной стороне лесополосы.

V. Участок границы с субъектом Российской Федерации — Воронежская область (от Д до Е)

Граница с субъектом Российской Федерации — Воронежская область проходит:

- от т.354(Д) до т.356 в северо-восточном направлении по полевой дороге, по западной стороне лесной полосы, по восточной стороне урочища, по лесной полосе пересекает полевую дорогу, по восточной стороне лесной полосы, по сельскохозяйственным угодьям;
- от т.356 до т.357 в северо-западном направлении по сельскохозяйственным угодьям, по полевой дороге;
- от т.357 до т.360 в северо-восточном направлении по балке, пересекает грунтовую дорогу, по сельскохозяйственным угодьям;

- от т.360 до т.362 в северном направлении по балке;
- от т.362 до т.363 в северо-западном направлении по балке;
- от т.363 до т.364 в северном направлении по балке;
- от т.364 до т.365 в северо-западном направлении по балке;
- от т.365 до т.366 в северном направлении по балке;
- от т.366 до т.369 в северо-западном направлении по балке;
- от т.369 до т.371 в северо-восточном направлении по балке;
- от т.371 до т.372 в северном направлении по балке;
- от т.372 до т.373 в северо-восточном направлении по балке;
- от т.373 до т.375 в северо-западном направлении по балке;
- от т.375 до т.377 в северном направлении по балке;
- от т.377 до т.380 в северо-восточном направлении по балке;
- от т.380 до т.390 в северо-западном направлении по балке;
- от т.390 до т.393 в северо-восточном направлении по балке;
- от т.393 до т.394 в северном направлении по балке;
- от т.394 до т.400 в северо-восточном направлении по балке;
- от т.400 до т.403 в северном направлении по балке;
- от т.403 до т.404 в северо-восточном направлении по балке;
- от т.404 до т.406 в северо-западном направлении по балке;
- от т.406 до т.407 в северо-восточном направлении по балке;
- от т.407 до т.408(Е) в северо-западном направлении по балке.

VI. Участок границы с муниципальным образованием – Александровский сельсовет Мордовского района Тамбовской области (от Е до А)

Граница с муниципальным образованием — Александровский сельсовет Мордовского района Тамбовской области проходит:

- от т.408(Е) до т.425 по ручью;
- от т.425 до т.430 по меже, от ручья;
- от т.430 до т.434 по северо- восточной стороне лесополосы;
- от т.434 до т.435 по меже;
- от т.435 до т.437 – по северо-западной стороне лесополосы;
- от т.437 до т.439 по западной стороне лесополосы;
- от т.439 до т.442 по меже;
- от т.442 до т.483 по середине р. Большой Эртиль;
- от т.483 до т.486 по полевой дороге, до р. Большой Эртиль;
- от т.486 до т.493 по западной стороне лесополосы;
- от т.493 до т.494 по меже;
- от т.494 до т.1(А) по северной стороне лесополосы.

**Каталог координат
характерных точек границ муниципального образования -
Троицкоросляйский сельсовет Токарёвского района Тамбовской области**

Название (номер) межевого знака	Дирекционные углы (град. мин. сек.)	Длина линии(м)	X координата	Y координата
1			347395,09	1213526,15
	181° 08' 04"	120,21		
2			347274,9	1213523,77
	175° 38' 24"	498,65		
3			346777,69	1213561,68
	174° 21' 43"	499,97		
4			346280,14	1213610,8
	174° 35' 29"	503,82		
5			345778,56	1213658,29
	173° 16' 12"	112,46		
6			345666,87	1213671,47
	264° 15' 16"	16,28		
7			345665,24	1213655,27
	172° 52' 24"	129,45		
8			345536,79	1213671,33
	175° 25' 33"	180,44		
9			345356,92	1213685,72
	88° 05' 38"	18,34		
10			345357,53	1213704,05
	174° 42' 57"	578,43		
11			344781,56	1213757,32
	77° 28' 13"	239,92		
12			344833,61	1213991,53
	102° 35' 09"	255,53		
13			344777,93	1214240,92
	98° 53' 28"	290,76		
14			344732,99	1214528,19
	100° 34' 33"	61,08		
15			344721,78	1214588,23
	87° 08' 00"	468,1		
16			344745,19	1215055,74
	85° 22' 59"	499,18		
17			344785,37	1215553,3
	84° 06' 35"	150,45		
18			344800,81	1215702,96
	85° 26' 54"	331,03		
19			344827,08	1216032,95
	92° 57' 14"	123,22		
20			344820,73	1216156,01
	93° 32' 05"	175,49		
21			344809,91	1216331,17
	66° 18' 49"	39,18		
22			344825,65	1216367,05
	112° 14' 49"	43,48		
23			344809,19	1216407,29
	97° 58' 50"	468,97		
24			344744,08	1216871,72
	99° 01' 41"	498,67		

Название (номер) межевого знака	Дирекционные углы (град. мин. сек.)	Длина линии(м)	X координата	Y координата
25			344665,83	1217364,21
	105° 20' 24"	70,35		
26			344647,22	1217432,05
	99° 32' 27"	190,59		
27			344615,63	1217620
	12° 23' 27"	273,18		
28			344882,45	1217678,62
	14° 00' 04"	15,87		
29			344897,85	1217682,46
	357° 35' 55"	501,7		
30			345399,11	1217661,44
	357° 14' 13"	231,92		
31			345630,76	1217650,26
	357° 41' 42"	490,8		
32			346121,16	1217630,52
	354° 38' 47"	103		
33			346223,71	1217620,91
	357° 14' 24"	22,64		
34			346246,32	1217619,82
	24° 27' 54"	20,38		
35			346264,87	1217628,26
	2° 49' 29"	38,76		
36			346303,58	1217630,17
	4° 19' 33"	31,95		
37			346335,44	1217632,58
	18° 24' 31"	27,64		
38			346361,67	1217641,31
	25° 42' 11"	35,37		
39			346393,54	1217656,65
	30° 59' 36"	33,31		
40			346422,09	1217673,8
	32° 56' 07"	38,74		
41			346454,6	1217694,86
	58° 08' 26"	33,68		
42			346472,38	1217723,47
	62° 39' 39"	29,46		
43			346485,91	1217749,64
	76° 52' 16"	18,53		
44			346490,12	1217767,69
	84° 49' 08"	23,26		
45			346492,22	1217790,85
	85° 02' 54"	31,4		
46			346494,93	1217822,13
	88° 09' 26"	18,66		
47			346495,53	1217840,78
	86° 16' 46"	13,87		
48			346496,43	1217854,62
	55° 27' 49"	27,41		
49			346511,97	1217877,2
	46° 23' 30"	25,33		
50			346529,44	1217895,54
	53° 36' 06"	22,36		

Название (номер) межевого знака	Дирекционные углы (град. мин. сек.)	Длина линии(м)	X координата	Y координата
51			346542,71	1217913,54
	63° 13' 07"	22,5		
52			346552,85	1217933,63
	79° 32' 47"	23,09		
53			346557,04	1217956,34
	98° 04' 19"	23,64		
54			346553,72	1217979,75
	106° 37' 11"	26,26		
55			346546,21	1218004,91
	119° 17' 15"	34,65		
56			346529,26	1218035,13
	126° 55' 24"	29,95		
57			346511,27	1218059,07
	136° 08' 52"	37,07		
58			346484,54	1218084,75
	143° 59' 25"	14,25		
59			346473,01	1218093,13
	169° 04' 13"	15,66		
60			346457,63	1218096,1
	188° 24' 07"	14,3		
61			346443,48	1218094,01
	205° 34' 21"	17,82		
62			346427,41	1218086,32
	215° 29' 41"	21,67		
63			346409,77	1218073,74
	206° 49' 26"	17,82		
64			346393,87	1218065,7
	187° 00' 37"	14,26		
65			346379,72	1218063,96
	156° 20' 58"	16,98		
66			346364,17	1218070,77
	144° 27' 34"	24,05		
67			346344,6	1218084,75
	133° 02' 09"	28,68		
68			346325,03	1218105,71
	119° 07' 12"	29,8		
69			346310,53	1218131,74
	112° 51' 59"	31,47		
70			346298,3	1218160,74
	116° 32' 39"	24,61		
71			346287,3	1218182,76
	120° 03' 26"	32,08		
72			346271,23	1218210,53
	129° 25' 15"	26,69		
73			346254,28	1218231,15
	132° 00' 11"	18,8		
74			346241,7	1218245,12
	114° 56' 30"	16,58		
75			346234,71	1218260,15
	109° 46' 32"	13,92		
76			346230	1218273,25
	91° 10' 06"	43,16		

Название (номер) межевого знака	Дирекционные углы (град. мин. сек.)	Длина линии(м)	X координата	Y координата
77			346229,12	1218316,4
	100° 52' 22"	18,5		
78			346225,63	1218334,57
	107° 49' 05"	20,56		
79			346219,34	1218354,14
	120° 48' 40"	23,19		
80			346207,46	1218374,06
	127° 44' 54"	27,39		
81			346190,69	1218395,72
	126° 24' 31"	42,98		
82			346165,18	1218430,31
	120° 00' 47"	50,64		
83			346139,85	1218474,16
	106° 03' 48"	24		
84			346133,21	1218497,22
	85° 50' 21"	16,81		
85			346134,43	1218513,99
	62° 04' 27"	19,77		
86			346143,69	1218531,46
	34° 53' 16"	16,19		
87			346156,97	1218540,72
	9° 48' 01"	19,5		
88			346176,19	1218544,04
	17° 09' 38"	31,99		
89			346206,76	1218553,48
	20° 14' 26"	27		
90			346232,09	1218562,82
	34° 29' 28"	39,27		
91			346264,46	1218585,06
	348° 20' 53"	373,48		
92			346630,24	1218509,63
	347° 09' 49"	194,94		
93			346820,31	1218466,32
	346° 11' 08"	1134,15		
94			347921,65	1218195,51
	322° 04' 17"	329,41		
95			348181,48	1217993,03
	322° 41' 49"	720,98		
96			348754,98	1217556,09
	53° 21' 49"	376,22		
97			348979,48	1217857,98
	51° 44' 06"	459,07		
98			349263,78	1218218,42
	52° 08' 33"	864,49		
99			349794,32	1218900,97
	12° 05' 41"	484,85		
100			350268,41	1219002,56
	12° 52' 05"	138,25		
101			350403,19	1219033,35
	147° 36' 49"	80,95		
102			350334,83	1219076,71
	131° 29' 51"	90,98		

Название (номер) межевого знака	Дирекционные углы (град. мин. сек.)	Длина линии(м)	X координата	Y координата
103			350274,55	1219144,85
	117° 52' 47"	84,79		
104			350234,9	1219219,8
	24° 37' 32"	21,14		
105			350254,12	1219228,61
	15° 44' 03"	14,9		
106			350268,46	1219232,65
	24° 00' 20"	41,96		
107			350306,79	1219249,72
	121° 52' 30"	13,05		
108			350299,9	1219260,8
	199° 28' 15"	20,64		
109			350280,44	1219253,92
	65° 10' 32"	17,82		
110			350287,92	1219270,09
	205° 08' 05"	25,26		
111			350265,05	1219259,36
	212° 16' 36"	25,52		
112			350243,47	1219245,73
	208° 52' 50"	28,12		
113			350218,85	1219232,15
	99° 41' 57"	55,68		
114			350209,47	1219287,03
	106° 09' 53"	81,82		
115			350186,69	1219365,62
	76° 55' 18"	130,28		
116			350216,17	1219492,52
	68° 56' 32"	256,24		
117			350308,24	1219731,65
	67° 10' 04"	150,71		
118			350366,72	1219870,55
	87° 19' 50"	85,45		
119			350370,7	1219955,91
	109° 07' 08"	68,36		
120			350348,31	1220020,5
	125° 03' 34"	119,89		
121			350279,44	1220118,64
	151° 56' 24"	78		
122			350210,61	1220155,33
	140° 08' 17"	85,98		
123			350144,61	1220210,44
	136° 21' 15"	71,52		
124			350092,86	1220259,8
	98° 10' 38"	153,06		
125			350071,09	1220411,3
	83° 45' 18"	35,85		
126			350074,99	1220446,94
	82° 26' 04"	26,13		
127			350078,43	1220472,84
	81° 01' 07"	26,84		
128			350082,62	1220499,35
	80° 47' 34"	28,06		

Название (номер) межевого знака	Дирекционные углы (град. мин. сек.)	Длина линии(м)	X координата	Y координата
129			350087,11	1220527,05
	99° 26' 51"	19,13		
130			350083,97	1220545,92
	103° 17' 20"	16,92		
131			350080,08	1220562,39
	104° 03' 13"	16,06		
132			350076,18	1220577,97
	94° 10' 17"	49,49		
133			350072,58	1220627,33
	78° 11' 01"	238,56		
134			350121,43	1220860,83
	66° 06' 31"	62,22		
135			350146,63	1220917,72
	66° 47' 33"	41,69		
136			350163,06	1220956,04
	71° 40' 04"	47,66		
137			350178,05	1221001,28
	70° 59' 23"	76,2		
138			350202,87	1221073,32
	57° 16' 54"	126,58		
139			350271,29	1221179,82
	64° 04' 03"	100,04		
140			350315,04	1221269,79
	166° 37' 28"	25,24		
141			350290,48	1221275,63
	166° 45' 07"	422,75		
142			349878,98	1221372,51
	165° 40' 52"	347,57		
143			349542,21	1221458,47
	67° 40' 04"	197,83		
144			349617,38	1221641,46
	69° 32' 44"	274,25		
145			349713,22	1221898,42
	69° 52' 00"	252,32		
146			349800,07	1222135,32
	68° 34' 00"	129,5		
147			349847,39	1222255,86
	59° 03' 47"	7,33		
148			349851,16	1222262,15
	66° 51' 43"	102,94		
149			349891,61	1222356,81
	67° 19' 43"	456,33		
150			350067,5	1222777,88
	66° 34' 17"	293,76		
151			350184,3	1223047,42
	70° 49' 11"	18,23		
152			350190,29	1223064,64
	62° 35' 02"	44,87		
153			350210,95	1223104,47
	22° 48' 10"	22,42		
154			350231,62	1223113,16
	121° 03' 49"	2763,55		

Название (номер) межевого знака	Дирекционные углы (град. мин. сек.)	Длина линии(м)	X координата	Y координата
155			348805,66	1225480,41
	70° 33' 52"	21,19		
156			348812,71	1225500,39
	70° 33' 26"	105,72		
157			348847,9	1225600,08
	172° 10' 19"	84,51		
158			348764,18	1225611,59
	175° 04' 30"	170,88		
159			348593,93	1225626,26
	175° 51' 02"	521,71		
160			348073,59	1225664,01
	179° 22' 39"	40,5		
161			348033,09	1225664,45
	253° 39' 50"	24,78		
162			348026,12	1225640,67
	272° 29' 37"	24,13		
163			348027,17	1225616,56
	264° 18' 39"	31,78		
164			348024,02	1225584,94
	256° 57' 58"	31,75		
165			348016,86	1225554,01
	251° 51' 14"	21,32		
166			348010,22	1225533,75
	241° 24' 56"	17,51		
167			348001,84	1225518,37
	227° 53' 58"	36,48		
168			347977,38	1225491,3
	229° 23' 51"	48,32		
169			347945,93	1225454,61
	239° 52' 38"	32,72		
170			347929,51	1225426,31
	245° 10' 09"	33,7		
171			347915,36	1225395,73
	250° 56' 12"	10,38		
172			347911,97	1225385,92
	271° 02' 39"	42,26		
173			347912,74	1225343,67
	274° 16' 13"	30,48		
174			347915,01	1225313,27
	270° 00' 00"	49,79		
175			347915,01	1225263,48
	278° 55' 20"	12,38		
176			347916,93	1225251,25
	293° 13' 40"	54,01		
177			347938,23	1225201,62
	292° 59' 46"	23,42		
178			347947,38	1225180,06
	275° 56' 52"	14,67		
179			347948,9	1225165,47
	273° 43' 51"	40,27		
180			347951,52	1225125,29
	269° 04' 15"	17,88		

Название (номер) межевого знака	Дирекционные углы (град. мин. сек.)	Длина линии(м)	X координата	Y координата
181			347951,23	1225107,41
	258° 55' 47"	15,47		
182			347948,26	1225092,23
	247° 09' 46"	63,49		
183			347923,62	1225033,72
	250° 39' 04"	27,56		
184			347914,49	1225007,72
	264° 27' 53"	21,77		
185			347912,39	1224986,05
	275° 23' 09"	14,92		
186			347913,79	1224971,2
	286° 32' 21"	11,66		
187			347917,11	1224960,02
	309° 51' 00"	41,2		
188			347943,51	1224928,39
	310° 54' 57"	21,94		
189			347957,88	1224911,81
	281° 59' 20"	31,77		
190			347964,48	1224880,73
	244° 09' 13"	29,59		
191			347951,58	1224854,1
	245° 55' 40"	23,85		
192			347941,85	1224832,32
	246° 12' 01"	42,55		
193			347924,68	1224793,39
	254° 18' 52"	20,9		
194			347919,03	1224773,27
	286° 45' 17"	29,66		
195			347927,58	1224744,87
	300° 38' 36"	30,37		
196			347943,06	1224718,74
	277° 01' 06"	23,98		
197			347945,99	1224694,94
	256° 53' 40"	28,23		
198			347939,59	1224667,45
	244° 39' 23"	41,54		
199			347921,81	1224629,91
	232° 54' 26"	41,12		
200			347897,01	1224597,11
	219° 27' 01"	37,36		
201			347868,16	1224573,37
	222° 06' 43"	50,24		
202			347830,89	1224539,68
	227° 46' 16"	60,99		
203			347789,9	1224494,52
	216° 47' 07"	62,21		
204			347740,08	1224457,27
	200° 48' 29"	48,42		
205			347694,82	1224440,07
	168° 21' 52"	25,88		
206			347669,47	1224445,29
	149° 51' 21"	17,62		

Название (номер) межевого знака	Дирекционные углы (град. мин. сек.)	Длина линии(м)	X координата	Y координата
207			347654,23	1224454,14
	146° 34' 31"	19,77		
208			347637,73	1224465,03
	160° 01' 24"	22,33		
209			347616,74	1224472,66
	171° 44' 58"	38,33		
210			347578,81	1224478,16
	192° 22' 55"	70,65		
211			347509,8	1224463,01
	187° 33' 35"	31,54		
212			347478,53	1224458,86
	194° 08' 02"	82,52		
213			347398,51	1224438,71
	192° 16' 35"	67,44		
214			347332,61	1224424,37
	216° 19' 22"	36,23		
215			347303,42	1224402,91
	134° 30' 48"	139,87		
216			347205,36	1224502,65
	132° 05' 42"	204,83		
217			347068,05	1224654,64
	133° 28' 17"	472,32		
218			346743,1	1224997,41
	131° 19' 40"	505,3		
219			346409,42	1225376,86
	132° 24' 28"	491,68		
220			346077,83	1225739,9
	132° 30' 37"	481,19		
221			345752,68	1226094,61
	119° 22' 49"	156,7		
222			345675,8	1226231,16
	120° 20' 27"	874,09		
223			345234,26	1226985,53
	206° 20' 00"	75,23		
224			345166,84	1226952,16
	145° 25' 01"	563,5		
225			344702,91	1227272
	147° 15' 41"	219,82		
226			344518,01	1227390,88
	145° 33' 52"	727,88		
227			343917,68	1227802,48
	146° 00' 06"	179,37		
228			343768,97	1227902,78
	144° 42' 33"	440,62		
229			343409,32	1228157,34
	146° 46' 12"	85,31		
230			343337,96	1228204,09
	147° 45' 59"	162,14		
231			343200,81	1228290,57
	143° 25' 16"	250,84		
232			342999,38	1228440,05
	89° 49' 21"	985,1		

Название (номер) межевого знака	Дирекционные углы (град. мин. сек.)	Длина линии(м)	X координата	Y координата
233			343002,43	1229425,15
	203° 14' 46"	134,26		
234			342879,07	1229372,16
	202° 27' 39"	74,54		
235			342810,18	1229343,68
	211° 59' 29"	43,41		
236			342773,36	1229320,68
	257° 04' 30"	61,65		
237			342759,57	1229260,59
	252° 07' 30"	48,87		
238			342744,57	1229214,08
	249° 17' 28"	172,39		
239			342683,61	1229052,83
	144° 10' 57"	57,6		
240			342636,9	1229086,54
	141° 07' 49"	202,42		
241			342479,3	1229213,57
	141° 17' 47"	384,59		
242			342179,17	1229454,05
	141° 55' 53"	685,72		
243			341639,32	1229876,87
	141° 57' 20"	476,82		
244			341263,81	1230170,72
	231° 47' 10"	614,75		
245			340883,53	1229687,71
	231° 12' 51"	617,13		
246			340496,95	1229206,66
	231° 34' 21"	1534,68		
247			339543,11	1228004,4
	231° 42' 13"	997,8		
248			338924,74	1227221,31
	228° 17' 36"	152,87		
249			338823,03	1227107,18
	233° 08' 23"	251,76		
250			338672,01	1226905,75
	322° 56' 10"	221,65		
251			338848,88	1226772,16
	324° 18' 07"	1233,18		
252			339850,35	1226052,58
	326° 39' 06"	534,74		
253			340297,04	1225758,62
	20° 59' 05"	85,59		
254			340376,95	1225789,27
	45° 46' 41"	72,9		
255			340427,79	1225841,51
	53° 05' 31"	74,95		
256			340472,8	1225901,44
	338° 51' 45"	46,48		
257			340516,15	1225884,68
	334° 11' 13"	67,82		
258			340577,2	1225855,15
	333° 18' 27"	34,15		

Название (номер) межевого знака	Дирекционные углы (град. мин. сек.)	Длина линии(м)	X координата	Y координата
259			340607,71	1225839,81
	59° 50' 41"	13,86		
260			340614,67	1225851,79
	65° 28' 14"	45,45		
261			340633,54	1225893,14
	338° 50' 52"	156,35		
262			340779,36	1225836,72
	1° 40' 02"	148,82		
263			340928,12	1225841,05
	16° 55' 46"	107,25		
264			341030,72	1225872,28
	21° 41' 13"	63,21		
265			341089,46	1225895,64
	28° 02' 53"	67,74		
266			341149,24	1225927,49
	18° 48' 16"	74,02		
267			341219,31	1225951,35
	7° 03' 18"	51,7		
268			341270,62	1225957,7
	0° 00' 00"	37,04		
269			341307,66	1225957,7
	345° 45' 40"	30,86		
270			341337,57	1225950,11
	324° 59' 35"	28,48		
271			341360,9	1225933,77
	304° 43' 08"	35,22		
272			341380,96	1225904,82
	304° 58' 39"	68,38		
273			341420,16	1225848,79
	307° 15' 20"	78,13		
274			341467,46	1225786,6
	307° 00' 45"	66,66		
275			341507,59	1225733,37
	301° 07' 33"	75,81		
276			341546,78	1225668,47
	314° 32' 31"	78,7		
277			341601,98	1225612,38
	299° 46' 47"	59,17		
278			341631,37	1225561,02
	314° 07' 24"	87,8		
279			341692,5	1225497,99
	281° 35' 28"	37,18		
280			341699,97	1225461,57
	263° 47' 08"	79,45		
281			341691,37	1225382,59
	287° 28' 39"	62,83		
282			341710,24	1225322,66
	294° 31' 52"	24,45		
283			341720,39	1225300,42
	327° 59' 49"	247,13		
284			341929,96	1225169,45
	332° 04' 34"	41,49		

Название (номер) межевого знака	Дирекционные углы (град. мин. сек.)	Длина линии(м)	X координата	Y координата
285			341966,62	1225150,02
	265° 59' 37"	1036,97		
286			341894,17	1224115,58
	265° 53' 21"	936,19		
287			341827,06	1223181,8
	281° 03' 11"	26,24		
288			341832,09	1223156,05
	277° 43' 33"	807,53		
289			341940,65	1222355,85
	225° 37' 10"	658,56		
290			341480,04	1221885,17
	327° 15' 55"	571,34		
291			341960,64	1221576,22
	209° 56' 36"	310,85		
292			341691,28	1221421,06
	211° 49' 11"	451,59		
293			341307,56	1221182,96
	210° 01' 09"	440,85		
294			340925,85	1220962,41
	210° 24' 22"	515,72		
295			340481,06	1220701,39
	207° 08' 06"	194,22		
296			340308,22	1220612,81
	334° 10' 29"	116,75		
297			340413,31	1220561,95
	318° 51' 35"	179,63		
298			340548,59	1220443,77
	308° 08' 02"	129,47		
299			340628,54	1220341,93
	309° 26' 43"	80,65		
300			340679,78	1220279,65
	321° 40' 32"	61,38		
301			340727,93	1220241,59
	339° 24' 50"	95,7		
302			340817,52	1220207,94
	337° 14' 32"	118,27		
303			340926,58	1220162,19
	347° 02' 31"	91,38		
304			341015,63	1220141,7
	5° 57' 41"	54,79		
305			341070,12	1220147,39
	16° 29' 04"	58,54		
306			341126,25	1220164
	21° 46' 40"	62,75		
307			341184,52	1220187,28
	315° 05' 10"	131,58		
308			341277,7	1220094,38
	317° 33' 58"	208,17		
309			341431,34	1219953,92
	317° 19' 00"	183,33		
310			341566,11	1219829,63
	315° 18' 55"	169,67		

Название (номер) межевого знака	Дирекционные углы (град. мин. сек.)	Длина линии(м)	X координата	Y координата
311			341686,74	1219710,32
	340° 55' 37"	293,02		
312			341963,67	1219614,57
	300° 46' 40"	469,39		
313			342203,86	1219211,29
	209° 54' 48"	787,28		
314			341521,46	1218818,68
	210° 10' 14"	76,94		
315			341454,94	1218780,01
	219° 32' 31"	8,62		
316			341448,29	1218774,52
	211° 26' 39"	143,75		
317			341325,65	1218699,53
	217° 41' 31"	293,06		
318			341093,75	1218520,35
	302° 00' 00"	192,88		
319			341195,96	1218356,78
	293° 39' 55"	109,62		
320			341239,96	1218256,38
	213° 02' 28"	419,74		
321			340888,1	1218027,52
	212° 24' 48"	82,78		
322			340818,22	1217983,15
	172° 22' 05"	63,1		
323			340755,68	1217991,53
	162° 33' 48"	101,45		
324			340658,89	1218021,93
	190° 27' 42"	69,28		
325			340590,76	1218009,35
	200° 58' 50"	49,77		
326			340544,29	1217991,53
	188° 13' 06"	208,4		
327			340338,03	1217961,74
	184° 31' 46"	180,69		
328			340157,9	1217947,47
	188° 42' 17"	59,8		
329			340098,79	1217938,42
	190° 03' 12"	44		
330			340055,47	1217930,74
	177° 28' 10"	31,48		
331			340024,02	1217932,13
	161° 33' 07"	27,62		
332			339997,82	1217940,87
	132° 28' 29"	99,34		
333			339930,74	1218014,14
	136° 20' 35"	73,01		
334			339877,92	1218064,54
	147° 35' 29"	60,4		
335			339826,93	1218096,91
	161° 54' 13"	37,47		
336			339791,31	1218108,55
	213° 27' 44"	668,31		

Название (номер) межевого знака	Дирекционные углы (град. мин. сек.)	Длина линии(м)	X координата	Y координата
337			339233,77	1217740,05
	213° 57' 37"	124,11		
338			339130,83	1217670,72
	213° 38' 23"	511,69		
339			338704,83	1217387,26
	217° 36' 30"	2,64		
340			338702,74	1217385,65
	211° 14' 40"	31,52		
341			338675,79	1217369,3
	213° 07' 09"	487,1		
342			338267,83	1217103,16
	213° 04' 44"	628,9		
343			337740,86	1216759,91
	297° 01' 40"	285,13		
344			337870,43	1216505,92
	219° 24' 51"	2001,44		
345			336324,16	1215235,16
	219° 20' 40"	552,37		
346			335896,99	1214884,97
	276° 07' 57"	34,45		
347			335900,67	1214850,72
	251° 22' 05"	42,32		
348			335887,15	1214810,62
	215° 38' 49"	206,71		
349			335719,17	1214690,15
	199° 13' 14"	115,55		
350			335010,06	1214652,11
	258° 04' 09"	70,77		
351			335595,43	1214582,87
	228° 10' 31"	141,19		
352			335501,28	1214477,66
	216° 51' 00"	1303,69		
353			334458,06	1213695,81
	304° 07' 47"	759,69		
354			334884,3	1213066,96
	33° 26' 52"	17,05		
355			334898,53	1213076,36
	33° 00' 09"	330,03		
356			335175,31	1213256,12
	304° 39' 06"	260,75		
357			335323,57	1213041,62
	34° 01' 21"	232,23		
358			335516,05	1213171,56
	34° 01' 08"	40,13		
359			335549,31	1213194,01
	34° 00' 54"	99,27		
360			335631,59	1213249,54
	359° 26' 14"	283,08		
361			335914,66	1213246,76
	359° 26' 10"	72,14		
362			335986,8	1213246,05
	346° 13' 56"	64,2		

Название (номер) межевого знака	Дирекционные углы (град. мин. сек.)	Длина линии(м)	X координата	Y координата
363			336049,16	1213230,77
	1° 13' 12"	46,5		
364			336095,65	1213231,76
	341° 41' 35"	50,91		
365			336143,98	1213215,77
	1° 12' 51"	42		
366			336185,97	1213216,66
	329° 22' 34"	17,06		
367			336200,65	1213207,97
	328° 28' 09"	33,27		
368			336229,01	1213190,57
	332° 35' 33"	31,33		
369			336256,82	1213176,15
	44° 35' 08"	37,14		
370			336283,27	1213202,22
	22° 11' 56"	46,05		
371			336325,91	1213219,62
	1° 12' 28"	92,98		
372			336418,87	1213221,58
	7° 20' 06"	88,98		
373			336507,12	1213232,94
	348° 09' 12"	42,09		
374			336548,31	1213224,3
	352° 28' 13"	46,02		
375			336593,93	1213218,27
	0° 45' 40"	64		
376			336657,92	1213219,12
	3° 25' 38"	51,52		
377			336709,35	1213222,2
	22° 40' 17"	47,81		
378			336753,47	1213240,63
	35° 01' 16"	20,89		
379			336770,58	1213252,62
	35° 01' 57"	10,42		
380			336779,11	1213258,6
	343° 31' 15"	57,07		
381			336833,84	1213242,41
	289° 00' 19"	65,78		
382			336855,26	1213180,22
	318° 37' 44"	65,47		
383			336904,39	1213136,95
	331° 06' 40"	52,39		
384			336950,26	1213111,64
	335° 49' 39"	66,21		
385			337010,66	1213084,53
	345° 40' 06"	66,82		
386			337075,4	1213067,99
	340° 10' 50"	65,18		
387			337136,72	1213045,89
	321° 53' 00"	131,16		
388			337239,91	1212964,93
	338° 18' 04"	50,88		

Название (номер) межевого знака	Дирекционные углы (град. мин. сек.)	Длина линии(м)	X координата	Y координата
389			337287,18	1212946,12
	348° 05' 58"	70,22		
390			337355,89	1212931,64
	3° 18' 52"	46,53		
391			337402,34	1212934,33
	12° 40' 39"	75,59		
392			337476,09	1212950,92
	3° 21' 13"	68,55		
393			337544,52	1212954,93
	0° 50' 30"	71,49		
394			337616	1212955,98
	4° 20' 35"	82,14		
395			337697,9	1212962,2
	4° 59' 07"	69,16		
396			337766,8	1212968,21
	13° 50' 21"	73,37		
397			337838,04	1212985,76
	24° 20' 37"	75,23		
398			337906,58	1213016,77
	29° 58' 41"	74,97		
399			337971,52	1213054,23
	16° 53' 20"	79,58		
400			338047,67	1213077,35
	0° 50' 45"	72,49		
401			338120,15	1213078,42
	0° 25' 00"	65,99		
402			338186,14	1213078,9
	0° 23' 59"	64,48		
403			338250,62	1213079,35
	12° 09' 34"	66,28		
404			338315,41	1213093,31
	353° 16' 40"	56,98		
405			338372	1213086,64
	350° 15' 33"	70,69		
406			338441,67	1213074,68
	5° 28' 06"	68,21		
407			338509,57	1213081,18
	348° 44' 51"	64,42		
408			338572,75	1213068,61
	19° 50' 32"	115,75		
409			338681,63	1213107,9
	10° 32' 24"	88,29		
410			338768,43	1213124,05
	26° 35' 00"	41,85		
411			338805,86	1213142,78
	353° 42' 58"	120,14		
412			338925,28	1213129,63
	5° 13' 31"	132,31		
413			339057,04	1213141,68
	1° 55' 15"	84,73		
414			339141,72	1213144,52
	348° 15' 08"	59,53		

Название (номер) межевого знака	Дирекционные углы (град. мин. сек.)	Длина линии(м)	X координата	Y координата
415			339200	1213132,4
	355° 43' 30"	45,08		
416			339244,95	1213129,04
	19° 31' 47"	42,87		
417			339285,35	1213143,37
	40° 12' 05"	56,55		
418			339328,54	1213179,87
	33° 50' 26"	69,71		
419			339386,44	1213218,69
	22° 53' 22"	63,76		
420			339445,18	1213243,49
	10° 50' 32"	44,92		
421			339489,3	1213251,94
	352° 09' 14"	51,35		
422			339540,17	1213244,93
	347° 47' 17"	64,15		
423			339602,87	1213231,36
	290° 25' 48"	49,5		
424			339620,15	1213184,97
	289° 31' 08"	38,28		
425			339632,94	1213148,89
	280° 00' 36"	48,67		
426			339641,4	1213100,96
	259° 45' 13"	67,63		
427			339629,37	1213034,41
	260° 48' 30"	79,38		
428			339616,69	1212956,05
	252° 39' 01"	65,12		
429			339597,27	1212893,89
	305° 42' 34"	144,67		
430			339681,71	1212776,42
	304° 39' 08"	876,01		
431			340179,8	1212055,8
	305° 22' 27"	965,1		
432			340738,51	1211268,87
	305° 02' 33"	101,17		
433			340796,6	1211186,04
	305° 33' 39"	23,11		
434			340810,04	1211167,24
	304° 54' 38"	966,74		
435			341363,3	1210374,47
	42° 51' 31"	540,13		
436			341759,23	1210741,86
	9° 17' 01"	13,7		
437			341772,75	1210744,07
	339° 47' 00"	589,32		
438			342325,76	1210540,42
	340° 25' 39"	137,46		
439			342455,28	1210494,37
	340° 12' 33"	345,2		
440			342780,09	1210377,49
	20° 22' 31"	893,74		

Название (номер) межевого знака	Дирекционные углы (град. мин. сек.)	Длина линии(м)	X координата	Y координата
441			343617,91	1210688,66
	20° 11' 37"	192,59		
442			343798,66	1210755,14
	88° 46' 03"	29,76		
443			343799,3	1210784,89
	93° 13' 02"	45,79		
444			343796,73	1210830,61
	99° 31' 22"	18,68		
445			343793,64	1210849,03
	81° 56' 45"	14,92		
446			343795,73	1210863,8
	45° 32' 18"	13,55		
447			343805,22	1210873,47
	20° 16' 42"	19,56		
448			343823,57	1210880,25
	331° 20' 18"	15,16		
449			343836,87	1210872,98
	11° 15' 10"	15,73		
450			343852,3	1210876,05
	43° 02' 25"	23,98		
451			343869,83	1210892,42
	55° 49' 33"	23,3		
452			343882,92	1210911,7
	54° 11' 41"	31,11		
453			343901,12	1210936,93
	73° 33' 27"	17,74		
454			343906,14	1210953,94
	84° 44' 08"	14,82		
455			343907,5	1210968,7
	103° 48' 03"	15,93		
456			343903,7	1210984,17
	94° 32' 35"	20,71		
457			343902,06	1211004,81
	65° 18' 10"	13,86		
458			343907,85	1211017,4
	77° 40' 36"	16,63		
459			343911,4	1211033,65
	93° 21' 47"	28,81		
460			343909,71	1211062,41
	116° 02' 20"	20,46		
461			343900,73	1211080,79
	108° 50' 20"	23,32		
462			343893,2	1211102,86
	94° 07' 42"	22,92		
463			343891,55	1211125,72
	87° 39' 10"	30,28		
464			343892,79	1211155,97
	71° 24' 48"	20,3		
465			343899,26	1211175,21
	72° 02' 21"	23,32		
466			343906,45	1211197,39
	41° 58' 01"	16,7		

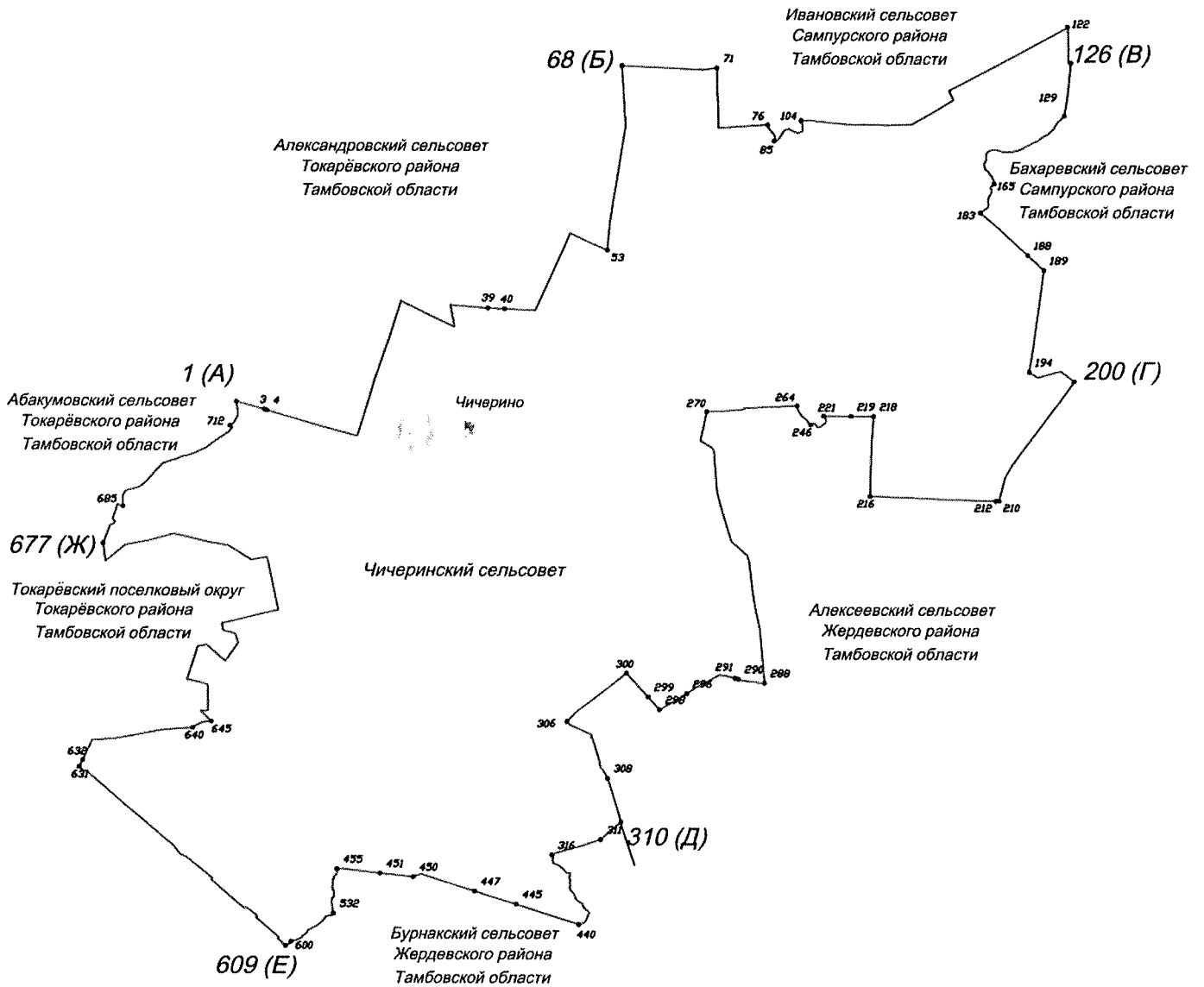
Название (номер) межевого знака	Дирекционные углы (град. мин. сек.)	Длина линии(м)	X координата	Y координата
467			343918,87	1211208,56
	9° 26' 09"	14,15		
468			343932,83	1211210,88
	349° 05' 50"	18,77		
469			343951,26	1211207,33
	343° 03' 22"	24,67		
470			343974,86	1211200,14
	343° 18' 09"	30,04		
471			344003,63	1211191,51
	7° 46' 07"	28,93		
472			344032,29	1211195,42
	30° 46' 35"	20,46		
473			344049,87	1211205,89
	50° 41' 48"	28,78		
474			344068,1	1211228,16
	56° 00' 36"	28,62		
475			344084,1	1211251,89
	10° 47' 11"	24,69		
476			344108,35	1211256,51
	0° 25' 19"	17,65		
477			344126	1211256,64
	58° 18' 34"	23,53		
478			344138,36	1211276,66
	53° 59' 10"	24,76		
479			344152,92	1211296,69
	23° 20' 15"	15,17		
480			344166,85	1211302,7
	48° 22' 49"	20,87		
481			344180,71	1211318,3
	45° 30' 01"	14,58		
482			344190,93	1211328,7
	59° 55' 07"	32,3		
483			344207,12	1211356,65
	36° 02' 17"	255,37		
484			344413,62	1211506,89
	36° 23' 36"	722,28		
485			344995,03	1211935,44
	30° 04' 22"	227,32		
486			345191,75	1212049,35
	352° 23' 40"	904,18		
487			346087,98	1211929,68
	351° 48' 19"	382,92		
488			346466,99	1211875,1
	351° 27' 41"	310,83		
489			346774,37	1211828,95
	351° 47' 23"	361,89		
490			347132,55	1211777,27
	350° 53' 58"	202,57		
491			347332,57	1211745,23
	352° 11' 09"	171,37		
492			347502,35	1211721,93
	353° 55' 16"	18,89		

Название (номер) межевого знака	Дирекционные углы (град. мин. сек.)	Длина линии(м)	X координата	Y координата
493			347521,13	1211719,93
	98° 05' 11"	177,94		
494			347496,1	1211896,1
	98° 52' 41"	321,91		
495			347446,42	1212214,15
	95° 11' 37"	464,64		
496			347404,36	1212676,88
	91° 04' 09"	263,65		
497			347399,44	1212940,48
	89° 53' 36"	273,82		
498			347399,95	1213214,3
	88° 48' 45"	51,63		
499			347401,02	1213265,92
	85° 17' 52"	36,47		
500			347404,01	1213302,27
	88° 54' 40"	193,13		
501			347407,68	1213495,37
	112° 14' 46"	33,26		
1			347395,09	1213526,15);

5) приложение 11 изложить в следующей редакции:

«Приложение 11
к Закону Тамбовской области
«Об установлении границ муниципальных образований
Токарёвского района Тамбовской области и определении
места нахождения их представительных органов и о
признании утратившими силу отдельных положений
некоторых законодательных органов Тамбовской области»

**Схема границ
муниципального образования – Чичеринский сельсовет
Токарёвского района Тамбовской области**



**Описание границ
муниципального образования - Чичеринский сельсовет
Токарёвского района Тамбовской области**

I. Участок границы с муниципальным образованием – Александровский сельсовет Токарёвского района Тамбовской области (от А до Б)

Граница с муниципальным образованием — Александровский сельсовет Токарёвского района Тамбовской области проходит:

- от т.1(А) до т.3 по меже;
- от т.3 до т.4 пересекая полосу отвода автомобильной дороги;
- от т.4 до т.39 по меже от полосы отвода автомобильной дороги;
- от т.39 до т.40 пересекая пруд;
- от т.40 до т.53 по меже;
- от т.53 до т.68(Б) по грунтовой дороге.

II. Участок границы с муниципальным образованием — Ивановский сельсовет Сампурского района Тамбовской области (от Б до В)

Граница с муниципальным образованием — Ивановский сельсовет Сампурского района Тамбовской области проходит:

- от т.68(Б) до т.71 по южной стороне лесополосы;
- от т.71 до т.76 по меже;
- от т.76 до т.85 по дну балки;
- от т.85 до т.104 по середине р. Бурначка;
- от т.104 до т.122 по юго-восточной стороне лесополосы;
- от т.122 до т.126(В) по меже.

III. Участок границы с муниципальным образованием – Бахаревский сельсовет Сампурского района Тамбовской области (от В до Г)

Граница с муниципальным образованием — Бахаревский сельсовет Сампурского района Тамбовской области проходит:

- от т.126(В) до т.129 по западной стороне лесополосы;
- от т.129 до т.165 по дну балки;
- от т.165 до т.183 по ручью;
- от т.183 до т.188 по меже;
- от т.188 до т.189 по северо-западной стороне лесополосы;
- от т.189 до т.194 по восточной стороне лесополосы;
- от т.194 до т.200(Г) по меже.

IV. Участок границы с муниципальным образованием — Алексеевский сельсовет Жердевского района Тамбовской области (от Г до Д)

Граница с муниципальным образованием — Алексеевский сельсовет Жердевского района Тамбовской области проходит:

- от т.200(Г) до т.210 по юго-восточной полосе отвода автодороги «Вязовое – Алексеевка – Бокино – П.Кусты»;
- от т.210 до т.212 пересекая дорогу «Вязовое – Алексеевка – Бокино – П.Кусты»;
- от т.212 до т.216 по меже;
- от т.216 до т.218 по полевой дороге;
- от т.218 до т.219 вдоль южной стороны лесополосы;
- от т.219 до т.221 по меже;
- от т.221 до т.246 по середине р. Бурначка;
- от т.246 до т.264 по дну оврага от р. Бурначка;
- от т.264 до т.270 по меже от дна оврага;
- от т.270 до т.288 по восточной стороне лесополосы;
- от т.288 до т.290 по меже;
- от т.290 до т.291 пересекая р. Ящерка;
- от т.291 до т.296 по меже до р. Ящерка;
- от т.296 до т.298 по южной стороне лесополосы;
- от т.298 до т.299 по меже;
- от т.299 до т.300 по восточной стороне лесополосы;
- от т.300 до т.306 по южной стороне лесополосы;
- от т.306 до т.308 по меже вдоль пастбищного участка;
- от т.308 до т.310(Д) по восточной стороне лесополосы.

V. Участок границы с муниципальным образованием – Бурнакский сельсовет Жердевского района Тамбовской области (от Д до Е)

Граница с муниципальным образованием — Бурнакский сельсовет Жердевского района Тамбовской области проходит:

- от т.310(Д) до т.311 по юго-восточной стороне лесополосы;
- от т.311 до т.316 по южной стороне лесополосы;
- от т.316 до т.440 по середине р. Малая Бурначка;
- от т.440 до т.445 по меже до середины р. Малая Бурначка;
- от т.445 до т.447 по южной стороне лесополосы;
- от т.447 до т.450 по меже;
- от т.450 до т.451 по южной стороне лесополосы;
- от т.451 до т.455 по меже;
- от т.455 до т.532 по середине р. Клешня;
- от т.532 до т.600 по дну балки до середины р. Клешня;
- от т.600 до т.609(Е) пересекая полосу отвода железной дороги.

VI. Участок границы с муниципальным образованием – Токарёвский поселковый округ Токарёвского района Тамбовской области (от Е до Ж)

Граница с муниципальным образованием — Токарёвский поселковый округ Токарёвского района Тамбовской области проходит:

- от т.609(Е) до т.631 по юго-западной стороне полосы отвода железной дороги;
- от т.631 до т.632 пересекая полосу отвода железной дороги;
- от т.632 до т.640 по меже;
- от т.640 до т.645 по дну балки;
- от т.645 до т.677(Ж) по меже.

VII. Участок границы с муниципальным образованием – Абакумовский сельсовет Токарёвского района Тамбовской области (от Ж до А)

Граница с муниципальным образованием — Абакумовский сельсовет Токарёвского района Тамбовской области проходит:

- от т.677(Ж) до т.685 по меже;
- от т.685 до т.712 по середине пруда;
- от т.712 до т.1(А) по середине р. Битюг.

Каталог координат характерных точек границ муниципального образования - Чичеринский сельсовет Токарёвского района Тамбовской области

Название (номер) межевого знака	Дирекционные углы (град. мин. сек.)	Длина линии(м)	X координата	Y координата
1			355815,56	1235194,09
	102° 59' 02"	127,83		
2			355786,84	1235318,65
	105° 59' 29"	526,91		
3			355641,68	1235825,17
	105° 54' 54"	67,47		
4			355623,18	1235890,05
	106° 34' 44"	506,11		
5			355478,77	1236375,12
	105° 06' 26"	90,05		
6			355455,3	1236462,06
	106° 44' 18"	271,52		
7			355377,1	1236722,08
	106° 22' 01"	339,76		
8			355281,36	1237048,07
	106° 13' 57"	267,91		
9			355206,47	1237305,3
	105° 03' 39"	217,4		
10			355149,98	1237515,23
	104° 21' 28"	76,1		
11			355131,11	1237588,95
	104° 40' 51"	380,69		
12			355034,63	1237957,21
	17° 28' 36"	542,23		
13			355551,83	1238120,05
	16° 57' 37"	379,69		
14			355915,01	1238230,81
	16° 06' 06"	342,07		
15			356243,66	1238325,68

Название (номер) межевого знака	Дирекционные (град. мин. сек.) углы	Длина линии(м)	X координата	Y координата
	17° 56' 53"	55,07		
16			356296,05	1238342,65
	19° 16' 03"	368,48		
17			356643,89	1238464,24
	18° 39' 33"	361,19		
18			356986,1	1238579,8
	24° 06' 33"	23,8		
19			357007,82	1238589,52
	20° 04' 52"	148,27		
20			357147,08	1238640,43
	20° 08' 02"	31,14		
21			357176,32	1238651,15
	19° 24' 39"	81,51		
22			357253,2	1238678,24
	17° 36' 07"	203,83		
23			357447,49	1238739,88
	17° 51' 55"	104,31		
24			357546,77	1238771,88
	17° 01' 34"	195,76		
25			357733,95	1238829,2
	17° 32' 11"	389		
26			358104,87	1238946,41
	18° 45' 58"	40,5		
27			358143,22	1238959,44
	123° 08' 02"	19,43		
28			358132,6	1238975,71
	116° 00' 35"	90,42		
29			358092,95	1239056,97
	116° 00' 29"	543,35		
30			357854,69	1239545,3
	115° 36' 26"	377,21		
31			357691,66	1239885,46
	115° 36' 26"	341,86		
32			357543,91	1240193,74
	349° 36' 29"	84,82		
33			357627,34	1240178,44
	350° 15' 23"	46,56		
34			357673,23	1240170,56
	348° 47' 54"	47,72		
35			357720,04	1240161,29
	349° 19' 03"	332,53		
36			358046,81	1240099,65
	94° 42' 01"	267,38		
37			358024,9	1240366,13
	94° 42' 14"	151,45		
38			358012,48	1240517,07
	94° 42' 04"	447,91		
39			357975,77	1240963,47
	92° 19' 33"	382,7		
40			357960,24	1241345,85
	93° 08' 35"	697,46		
41			357922	1242042,26
	27° 05' 07"	45,81		

Название (номер) межевого знака	Дирекционные углы (град. мин. сек.)	Длина линии(м)	X координата	Y координата
42			357962,79	1242063,12
	23° 11' 33"	24,71		
43			357985,5	1242072,85
	24° 28' 17"	79,45		
44			358057,81	1242105,76
	27° 07' 37"	84,37		
45			358132,9	1242144,23
	24° 10' 19"	1454,53		
46			359459,9	1242739,83
	22° 45' 26"	63,57		
47			359518,52	1242764,42
	22° 50' 50"	73,87		
48			359586,59	1242793,1
	24° 11' 44"	92,81		
49			359671,25	1242831,14
	20° 55' 49"	32,25		
50			359701,37	1242842,66
	115° 26' 28"	213,65		
51			359609,59	1243035,59
	114° 44' 36"	229,58		
52			359513,5	1243244,09
	114° 02' 17"	495,11		
53			359311,82	1243696,26
	4° 16' 47"	309,01		
54			359619,97	1243719,32
	5° 40' 54"	233,84		
55			359852,66	1243742,47
	4° 34' 59"	116,26		
56			359968,55	1243751,76
	8° 39' 24"	353,86		
57			360318,38	1243805,02
	6° 45' 58"	67,9		
58			360385,81	1243813,02
	9° 48' 15"	513,22		
59			360891,53	1243900,41
	9° 10' 04"	272,77		
60			361160,82	1243943,87
	9° 11' 22"	189,86		
61			361348,24	1243974,19
	9° 27' 49"	810,71		
62			362147,92	1244107,49
	355° 13' 14"	47,77		
63			362195,52	1244103,51
	356° 52' 34"	369,21		
64			362564,18	1244083,39
	356° 47' 56"	335,06		
65			362898,72	1244064,68
	357° 45' 39"	61,94		
66			362960,61	1244062,26
	356° 20' 06"	113,42		
67			363073,8	1244055,01
	356° 07' 15"	479,66		
68			363552,36	1244022,56

Название (номер) межевого знака	Дирекционные углы (град. мин. сек.)	Длина линии(м)	X координата	Y координата
	92° 42' 52"	1001,34		
69			363504,94	1245022,78
	92° 49' 20"	862,16		
70			363462,49	1245883,89
	82° 34' 03"	321,12		
71			363504,03	1246202,31
	179° 09' 46"	446,9		
72			363057,18	1246208,84
	176° 47' 10"	423,81		
73			362634,04	1246232,6
	179° 04' 52"	507,51		
74			362126,6	1246240,74
	86° 00' 53"	702,86		
75			362175,45	1246941,9
	86° 20' 50"	425,04		
76			362202,53	1247366,08
	173° 26' 05"	48,89		
77			362153,96	1247371,67
	153° 38' 26"	44,84		
78			362113,78	1247391,58
	137° 10' 56"	168,63		
79			361990,09	1247506,19
	151° 09' 13"	27,53		
80			361965,98	1247519,47
	181° 14' 02"	32,51		
81			361933,48	1247518,77
	133° 05' 14"	14,83		
82			361923,35	1247529,6
	148° 51' 57"	19,59		
83			361906,58	1247539,73
	181° 56' 40"	20,63		
84			361885,96	1247539,03
	201° 19' 34"	62,45		
85			361827,79	1247516,32
	81° 48' 57"	47,84		
86			361834,6	1247563,67
	65° 46' 43"	32,37		
87			361847,88	1247593,19
	41° 32' 54"	57,43		
88			361890,86	1247631,28
	32° 31' 45"	181,93		
89			362044,25	1247729,11
	41° 29' 11"	44,31		
90			362077,44	1247758,46
	71° 33' 54"	54,14		
91			362094,56	1247809,82
	83° 39' 40"	47,46		
92			362099,8	1247856,99
	106° 22' 56"	49,53		
93			362085,83	1247904,51
	116° 17' 49"	99,39		
94			362041,8	1247993,61
	117° 33' 23"	67,98		

Название (номер) межевого знака	Дирекционные (град. мин. сек.)	углы	Длина линии(м)	X координата	Y координата
95				362010,35	1248053,88
	90° 00' 00"		28,83		
96				362010,35	1248082,71
	60° 50' 19"		38,01		
97				362028,87	1248115,9
	57° 01' 23"		51,26		
98				362056,77	1248158,9
	36° 31' 44"		14,45		
99				362068,38	1248167,5
	10° 34' 09"		22,3		
100				362090,3	1248171,59
	354° 24' 36"		123,3		
101				362213,01	1248159,58
	334° 14' 35"		32,98		
102				362242,71	1248145,25
	339° 55' 23"		19,31		
103				362260,85	1248138,62
	354° 58' 26"		40,41		
104				362301,1	1248135,08
	88° 54' 49"		239,43		
105				362305,64	1248374,47
	100° 46' 45"		88,92		
106				362289,01	1248461,82
	97° 06' 34"		367,07		
107				362243,58	1248826,07
	94° 17' 03"		502,8		
108				362206,02	1249327,47
	90° 51' 22"		340,69		
109				362200,93	1249668,12
	90° 15' 54"		503,72		
110				362198,6	1250171,83
	87° 50' 33"		511,07		
111				362217,84	1250682,54
	60° 32' 51"		606,63		
112				362516,12	1251210,77
	58° 28' 06"		500,97		
113				362778,11	1251637,77
	333° 15' 18"		237,77		
114				362990,44	1251530,77
	62° 26' 19"		654,98		
115				363293,5	1252111,42
	61° 56' 06"		477,52		
116				363518,16	1252532,79
	62° 08' 32"		518,73		
117				363760,55	1252991,4
	62° 04' 30"		486,87		
118				363988,56	1253421,58
	62° 22' 18"		508,98		
119				364224,59	1253872,52
	60° 39' 42"		430,52		
120				364435,53	1254247,82
	27° 34' 39"		20,5		
121				364453,7	1254257,31

Название (номер) межевого знака	Дирекционные углы (град. мин. сек.)	Длина линии(м)	X координата	Y координата
	46° 16' 33"	6,35		
122			364458,09	1254261,9
	177° 18' 38"	394,89		
123			364063,63	1254280,43
	178° 19' 58"	31,96		
124			364031,68	1254281,36
	179° 11' 46"	399,9		
125			363631,82	1254286,97
	92° 47' 04"	56,82		
126			363629,06	1254343,72
	185° 53' 20"	761,03		
127			362872,05	1254265,64
	188° 43' 43"	369,01		
128			362507,31	1254209,64
	191° 27' 17"	95,47		
129			362413,74	1254190,68
	225° 35' 12"	217,58		
130			362261,47	1254035,26
	209° 04' 09"	137,47		
131			362141,32	1253968,47
	212° 51' 31"	64,21		
132			362087,38	1253933,63
	234° 29' 22"	59,19		
133			362053	1253885,45
	223° 14' 05"	85,39		
134			361990,79	1253826,96
	247° 01' 42"	52,37		
135			361970,35	1253778,74
	240° 25' 57"	117,4		
136			361912,42	1253676,63
	232° 21' 44"	124,6		
137			361836,33	1253577,96
	246° 52' 54"	114,26		
138			361791,47	1253472,88
	242° 02' 46"	111,63		
139			361739,14	1253374,27
	246° 07' 59"	63,94		
140			361713,27	1253315,8
	238° 47' 01"	125,63		
141			361648,16	1253208,36
	250° 03' 26"	92,06		
142			361616,76	1253121,82
	258° 29' 29"	76,89		
143			361601,42	1253046,48
	258° 38' 55"	100,44		
144			361581,65	1252948
	271° 35' 21"	116,1		
145			361584,87	1252831,94
	278° 25' 05"	75,96		
146			361595,99	1252756,8
	286° 18' 10"	77,77		
147			361617,82	1252682,16
	286° 01' 39"	49,84		

Название (номер) межевого знака	Дирекционные углы (град. мин. сек.)	Длина линии(м)	X координата	Y координата
148			361631,58	1252634,26
	269° 35' 24"	97,84		
149			361630,88	1252536,42
	257° 18' 11"	70,57		
150			361615,37	1252467,58
	232° 42' 18"	84,65		
151			361564,08	1252400,24
	197° 22' 48"	36,93		
152			361528,84	1252389,21
	177° 56' 44"	29,85		
153			361499,01	1252390,28
	181° 37' 18"	110,24		
154			361388,81	1252387,16
	215° 25' 01"	45,28		
155			361351,91	1252360,92
	198° 59' 25"	34,26		
156			361319,51	1252349,77
	176° 57' 06"	76,91		
157			361242,71	1252353,86
	162° 38' 08"	49,59		
158			361195,38	1252368,66
	133° 46' 59"	45,61		
159			361163,82	1252401,59
	131° 51' 34"	77,7		
160			361111,97	1252459,46
	153° 24' 35"	40,57		
161			361075,69	1252477,62
	140° 29' 40"	61,15		
162			361028,51	1252516,52
	152° 48' 38"	67,3		
163			360968,65	1252547,27
	155° 03' 55"	53,44		
164			360920,19	1252569,8
	172° 36' 03"	69,5		
165			360851,27	1252578,75
	208° 36' 10"	17,98		
166			360835,48	1252570,14
	208° 41' 22"	20,27		
167			360817,7	1252560,41
	242° 28' 34"	35,27		
168			360801,4	1252529,13
	241° 08' 48"	29,57		
169			360787,13	1252503,23
	198° 42' 13"	26,29		
170			360762,23	1252494,8
	163° 14' 24"	18,93		
171			360744,1	1252500,26
	143° 21' 33"	40,03		
172			360711,98	1252524,15
	189° 19' 36"	52,82		
173			360659,86	1252515,59
	208° 27' 35"	128,36		
174			360547,01	1252454,42

Название (номер) межевого знака	Дирекционные углы (град. мин. сек.)	Длина линии(м)	X координата	Y координата
	203° 24' 55"	26,37		
175			360522,81	1252443,94
	192° 15' 00"	39,21		
176			360484,49	1252435,62
	172° 33' 36"	66,57		
177			360418,48	1252444,24
	171° 26' 22"	46,49		
178			360372,51	1252451,16
	194° 16' 31"	55,8		
179			360318,43	1252437,4
	217° 44' 18"	34,57		
180			360291,09	1252416,24
	242° 36' 37"	57,17		
181			360264,79	1252365,48
	232° 25' 39"	128,87		
182			360186,21	1252263,34
	222° 33' 11"	4,97		
183			360182,55	1252259,98
	129° 52' 34"	135,07		
184			360095,95	1252363,64
	129° 39' 01"	447,91		
185			359810,14	1252708,51
	136° 01' 45"	100		
186			359738,17	1252777,94
	132° 05' 30"	396,07		
187			359472,68	1253071,85
	132° 05' 23"	393,44		
188			359208,96	1253363,82
	132° 44' 17"	505,77		
189			358865,72	1253735,29
	187° 55' 59"	497,76		
190			358372,72	1253666,59
	187° 29' 46"	377,9		
191			357998,05	1253617,29
	187° 53' 22"	453,36		
192			357548,98	1253555,06
	187° 56' 46"	494,49		
193			357059,24	1253486,7
	189° 06' 31"	542,62		
194			356523,46	1253400,8
	120° 10' 31"	21,31		
195			356512,75	1253419,22
	120° 39' 57"	222,58		
196			356399,23	1253610,67
	74° 15' 34"	539,32		
197			356545,54	1254129,77
	127° 51' 55"	354,35		
198			356328,04	1254409,51
	127° 02' 29"	15,37		
199			356318,78	1254421,78
	128° 55' 06"	18,35		
200			356307,25	1254436,06
	214° 50' 43"	426,86		

Название (номер) межевого знака	Дирекционные (град. мин. сек.) углы	Длина линии(м)	X координата	Y координата
201			355956,93	1254192,17
	216° 29' 34"	333,11		
202			355689,13	1253994,06
	216° 29' 16"	23,69		
203			355670,08	1253979,97
	216° 29' 44"	142,01		
204			355555,92	1253895,51
	216° 42' 34"	499,22		
205			355155,71	1253597,1
	217° 39' 55"	499,31		
206			354760,46	1253292
	216° 34' 55"	444,67		
207			354403,39	1253026,99
	210° 08' 05"	122,9		
208			354297,1	1252965,29
	210° 27' 53"	244,55		
209			354086,31	1252841,3
	193° 29' 48"	540,9		
210			353560,35	1252715,06
	268° 16' 59"	23,03		
211			353559,66	1252692,04
	268° 14' 31"	52,47		
212			353558,05	1252639,59
	271° 58' 07"	715,85		
213			353582,64	1251924,16
	271° 47' 45"	572,45		
214			353600,58	1251351,99
	272° 26' 49"	568,24		
215			353624,84	1250784,27
	272° 08' 42"	1051,63		
216			353664,2	1249733,38
	1° 31' 43"	1190,29		
217			354854,07	1249765,13
	3° 59' 50"	648		
218			355500,49	1249810,3
	270° 01' 20"	516,24		
219			355500,69	1249294,06
	270° 24' 29"	591,04		
220			355504,9	1248703,03
	271° 53' 30"	43,92		
221			355506,35	1248659,13
	141° 42' 35"	25,9		
222			355486,02	1248675,18
	140° 59' 46"	34,86		
223			355458,93	1248697,12
	154° 00' 19"	21,56		
224			355439,55	1248706,57
	161° 26' 01"	20,67		
225			355419,96	1248713,15
	174° 51' 26"	19,08		
226			355400,96	1248714,86
	183° 28' 35"	18,96		
227			355382,03	1248713,71

Название (номер) межевого знака	Дирекционные углы (град. мин. сек.)	Длина линии(м)	X координата	Y координата
	195° 00' 29"	20,74		
228			355362	1248708,34
	213° 35' 42"	23,42		
229			355342,49	1248695,38
	230° 34' 23"	30,8		
230			355322,93	1248671,59
	233° 54' 22"	42,98		
231			355297,61	1248636,86
	239° 31' 28"	52,33		
232			355271,07	1248591,76
	243° 29' 17"	28,99		
233			355258,13	1248565,82
	252° 44' 22"	13,89		
234			355254,01	1248552,56
	268° 15' 04"	11,8		
235			355253,65	1248540,77
	282° 34' 33"	17,22		
236			355257,4	1248523,96
	305° 54' 15"	19,81		
237			355269,02	1248507,91
	318° 17' 36"	33,23		
238			355293,83	1248485,8
	324° 31' 22"	27,48		
239			355316,21	1248469,85
	314° 37' 43"	18,55		
240			355329,24	1248456,65
	277° 39' 34"	21,01		
241			355332,04	1248435,83
	264° 26' 56"	21,09		
242			355330	1248414,84
	258° 14' 35"	16,59		
243			355326,62	1248398,6
	257° 22' 04"	15,64		
244			355323,2	1248383,34
	233° 56' 16"	12,06		
245			355316,1	1248373,59
	206° 37' 18"	13,59		
246			355303,95	1248367,5
	301° 14' 28"	17,01		
247			355312,77	1248352,96
	317° 28' 29"	71,24		
248			355365,27	1248304,81
	336° 37' 13"	23,66		
249			355386,99	1248295,42
	323° 42' 19"	29,48		
250			355410,75	1248277,97
	315° 41' 45"	36,68		
251			355437	1248252,35
	309° 55' 36"	42,38		
252			355464,2	1248219,85
	311° 14' 00"	30,78		
253			355484,49	1248196,7
	300° 15' 10"	33,86		

Название (номер) межевого знака	Дирекционные (град. мин. сек.) углы	Длина линии(м)	X координата	Y координата
254			355501,55	1248167,45
	331° 06' 55"	26,19		
255			355524,48	1248154,8
	314° 57' 56"	23,55		
256			355541,12	1248138,14
	326° 18' 18"	32,21		
257			355567,92	1248120,27
	335° 27' 44"	30,34		
258			355595,52	1248107,67
	325° 11' 35"	29,17		
259			355619,47	1248091,02
	340° 33' 01"	29,28		
260			355647,08	1248081,27
	337° 14' 23"	27,3		
261			355672,25	1248070,71
	344° 02' 15"	27,64		
262			355698,82	1248063,11
	351° 02' 28"	13,1		
263			355711,76	1248061,07
	351° 19' 29"	30,76		
264			355742,17	1248056,43
	267° 17' 02"	840,32		
265			355702,35	1247217,05
	267° 17' 01"	121,75		
266			355696,58	1247095,44
	267° 17' 04"	253,28		
267			355684,58	1246842,44
	156° 59' 38"	27,74		
268			355659,05	1246853,28
	265° 11' 07"	373,75		
269			355627,68	1246480,85
	266° 56' 59"	499,33		
270			355601,11	1245982,23
	192° 40' 29"	201,81		
271			355404,22	1245937,95
	192° 05' 41"	483,03		
272			354931,91	1245836,74
	121° 04' 25"	358,29		
273			354746,98	1246143,62
	175° 06' 12"	32,92		
274			354714,18	1246146,43
	175° 49' 27"	473,23		
275			354242,21	1246180,89
	174° 49' 13"	498,23		
276			353746,01	1246225,87
	165° 53' 49"	179,06		
277			353572,35	1246269,5
	164° 00' 52"	500,15		
278			353091,54	1246407,24
	162° 27' 29"	498,93		
279			352615,81	1246557,62
	131° 21' 05"	142,11		
280			352521,92	1246664,3

Название (номер) межевого знака	Дирекционные углы (град. мин. сек.)	Длина линии(м)	X координата	Y координата
	131° 22' 36"	341,04		
281			352296,49	1246920,21
	165° 01' 58"	148,84		
282			352152,7	1246958,65
	173° 34' 48"	632,83		
283			351523,84	1247029,41
	170° 49' 22"	424,04		
284			351105,23	1247097,04
	167° 53' 11"	505,31		
285			350611,17	1247203,08
	173° 58' 06"	259,71		
286			350352,9	1247230,37
	174° 53' 44"	500,16		
287			349854,72	1247274,87
	175° 20' 00"	499,29		
288			349357,09	1247315,49
	276° 42' 30"	511,07		
289			349416,79	1246807,92
	290° 29' 22"	89,79		
290			349448,22	1246723,81
	286° 05' 48"	80,68		
291			349470,59	1246646,29
	286° 05' 26"	131,19		
292			349506,95	1246520,24
	279° 14' 00"	230,41		
293			349543,92	1246292,82
	241° 17' 19"	383,43		
294			349359,72	1245956,53
	241° 29' 35"	254,3		
295			349238,35	1245733,06
	237° 08' 51"	235,09		
296			349110,82	1245535,57
	237° 35' 54"	234,75		
297			348985,03	1245337,37
	240° 35' 09"	496,56		
298			348741,16	1244904,82
	318° 27' 27"	391,48		
299			349034,17	1244645,2
	317° 40' 39"	737,75		
300			349579,64	1244148,47
	231° 12' 38"	32,42		
301			349559,33	1244123,2
	231° 12' 34"	460,3		
302			349270,96	1243764,42
	232° 26' 31"	696,99		
303			348846,1	1243211,89
	232° 05' 40"	255,47		
304			348689,15	1243010,32
	223° 53' 40"	133,41		
305			348593,01	1242917,82
	230° 11' 18"	196,65		
306			348467,1	1242766,76
	128° 15' 38"	878,73		

Название (номер) межевого знака	Дирекционные углы (град. мин. сек.)	Длина линии(м)	X координата	Y координата
307			347922,96	1243456,74
	161° 07' 55"	805,07		
308			347161,15	1243717,09
	161° 46' 27"	321,36		
309			346855,91	1243817,6
	163° 07' 49"	734,84		
310			346152,69	1244030,85
	229° 21' 26"	623,11		
311			345746,83	1243558,04
	251° 57' 15"	509,88		
312			345588,88	1243073,24
	255° 10' 44"	284,71		
313			345516,05	1242798
	252° 29' 03"	197,56		
314			345456,59	1242609,6
	251° 52' 57"	99,27		
315			345425,72	1242515,25
	248° 04' 40"	79,23		
316			345396,14	1242441,75
	112° 24' 55"	8,84		
317			345392,77	1242449,92
	115° 56' 01"	8,12		
318			345389,22	1242457,22
	124° 54' 36"	10,29		
319			345383,33	1242465,66
	136° 24' 27"	11,52		
320			345374,99	1242473,6
	151° 02' 49"	10,41		
321			345365,88	1242478,64
	150° 10' 04"	8,95		
322			345358,12	1242483,09
	175° 07' 04"	6,81		
323			345351,33	1242483,67
	189° 26' 09"	14,15		
324			345337,37	1242481,35
	208° 38' 35"	37,99		
325			345304,03	1242463,14
	202° 01' 32"	17,57		
326			345287,74	1242456,55
	189° 47' 43"	4,53		
327			345283,28	1242455,78
	166° 14' 22"	31,74		
328			345252,45	1242463,33
	153° 57' 04"	19,86		
329			345234,61	1242472,05
	147° 17' 23"	29,03		
330			345210,18	1242487,74
	135° 00' 00"	13,7		
331			345200,49	1242497,43
	115° 43' 12"	16,98		
332			345193,12	1242512,73
	108° 57' 47"	13,72		
333			345188,66	1242525,71

Название (номер) межевого знака	Дирекционные (град. мин. сек.) углы	Длина линии(м)	X координата	Y координата
	103° 58' 01"	36,13		
334			345179,94	1242560,77
	114° 18' 05"	25,93		
335			345169,27	1242584,4
	125° 39' 57"	20,27		
336			345157,45	1242600,87
	128° 32' 47"	63,16		
337			345118,09	1242650,27
	129° 13' 59"	51,51		
338			345085,51	1242690,17
	134° 03' 44"	65,24		
339			345040,14	1242737,05
	137° 13' 32"	42,79		
340			345008,73	1242766,11
	134° 37' 59"	19,87		
341			344994,77	1242780,25
	125° 06' 16"	8,76		
342			344989,73	1242787,42
	115° 40' 56"	16,54		
343			344982,56	1242802,33
	108° 30' 02"	5,52		
344			344980,81	1242807,56
	90° 00' 00"	7,56		
345			344980,81	1242815,12
	87° 35' 55"	9,31		
346			344981,2	1242824,42
	80° 11' 56"	11,4		
347			344983,14	1242835,65
	87° 02' 49"	7,57		
348			344983,53	1242843,21
	93° 13' 56"	10,29		
349			344982,95	1242853,48
	119° 00' 09"	6,41		
350			344979,84	1242859,09
	129° 20' 07"	7,02		
351			344975,39	1242864,52
	139° 39' 39"	6,87		
352			344970,15	1242868,97
	149° 45' 14"	8,08		
353			344963,17	1242873,04
	161° 33' 54"	15,94		
354			344948,05	1242878,08
	190° 21' 07"	4,34		
355			344943,78	1242877,3
	213° 24' 53"	36,94		
356			344912,95	1242856,96
	208° 16' 01"	11,44		
357			344902,87	1242851,54
	190° 46' 52"	8,29		
358			344894,73	1242849,99
	181° 21' 20"	16,48		
359			344878,25	1242849,6
	169° 53' 32"	27,58		

Название (номер) межевого знака	Дирекционные (град. мин. сек.) углы	Длина линии(м)	X координата	Y координата
360			344851,1	1242854,44
	157° 44' 54"	27,65		
361			344825,51	1242864,91
	156° 49' 45"	16,24		
362			344810,58	1242871,3
	193° 19' 14"	15,15		
363			344795,84	1242867,81
	201° 56' 52"	37,83		
364			344760,75	1242853,67
	170° 58' 44"	4,91		
365			344755,9	1242854,44
	166° 21' 46"	41,1		
366			344715,96	1242864,13
	173° 07' 45"	22,65		
367			344693,47	1242866,84
	193° 41' 11"	40,91		
368			344653,72	1242857,16
	184° 18' 48"	20,61		
369			344633,17	1242855,61
	167° 49' 12"	19,24		
370			344614,36	1242859,67
	161° 33' 01"	12,26		
371			344602,73	1242863,55
	140° 01' 51"	31,37		
372			344578,69	1242883,7
	138° 12' 50"	29,64		
373			344556,59	1242903,45
	137° 32' 55"	31,01		
374			344533,71	1242924,38
	135° 02' 30"	19,46		
375			344519,94	1242938,13
	147° 51' 19"	22,22		
376			344501,13	1242949,95
	150° 47' 18"	16,66		
377			344486,59	1242958,08
	156° 20' 01"	32,81		
378			344456,54	1242971,25
	162° 02' 36"	29,55		
379			344428,43	1242980,36
	158° 10' 01"	36,97		
380			344394,11	1242994,11
	155° 37' 05"	18,31		
381			344377,43	1243001,67
	146° 10' 31"	21,23		
382			344359,79	1243013,49
	138° 55' 32"	12,08		
383			344350,68	1243021,43
	116° 15' 17"	14,04		
384			344344,47	1243034,02
	124° 43' 08"	18,38		
385			344334	1243049,13
	119° 16' 16"	27,75		
386			344320,43	1243073,34

Название (номер) межевого знака	Дирекционные углы (град. мин. сек.)	Длина линии(м)	X координата	Y координата
	132° 33' 38"	6,31		
387			344316,16	1243077,99
	126° 26' 22"	10,12		
388			344310,15	1243086,13
	122° 38' 22"	11,5		
389			344303,95	1243095,81
	117° 22' 29"	12,66		
390			344298,13	1243107,05
	114° 12' 16"	14,66		
391			344292,12	1243120,42
	107° 32' 35"	11,58		
392			344288,63	1243131,46
	103° 43' 36"	8,98		
393			344286,5	1243140,18
	124° 42' 25"	15,31		
394			344277,78	1243152,77
	145° 00' 54"	13,5		
395			344266,72	1243160,51
	166° 53' 24"	8,55		
396			344258,39	1243162,45
	193° 46' 25"	10,58		
397			344248,11	1243159,93
	188° 06' 37"	12,33		
398			344235,9	1243158,19
	181° 06' 02"	9,89		
399			344226,01	1243158
	164° 39' 04"	8,05		
400			344218,25	1243160,13
	152° 55' 43"	18,72		
401			344201,58	1243168,65
	143° 09' 27"	12,61		
402			344191,49	1243176,21
	134° 02' 34"	23,71		
403			344175,01	1243193,25
	141° 10' 40"	12,68		
404			344165,13	1243201,2
	133° 56' 14"	20,97		
405			344150,58	1243216,3
	130° 53' 31"	7,7		
406			344145,54	1243222,12
	126° 51' 29"	9,69		
407			344139,73	1243229,87
	122° 15' 03"	12,37		
408			344133,13	1243240,33
	120° 58' 48"	18,07		
409			344123,83	1243255,82
	126° 31' 17"	36,16		
410			344102,31	1243284,88
	135° 03' 07"	15,63		
411			344091,25	1243295,92
	142° 51' 45"	8,99		
412			344084,08	1243301,35
	151° 32' 37"	7,72		

Название (номер) межевого знака	Дирекционные (град. мин. сек.) углы	Длина линии(м)	X координата	Y координата
413			344077,29	1243305,03
	180° 00' 00"	9,5		
414			344067,79	1243305,03
	182° 35' 47"	12,8		
415			344055	1243304,45
	192° 41' 41"	9,74		
416			344045,5	1243302,31
	217° 56' 32"	17,96		
417			344031,34	1243291,27
	217° 24' 53"	19,77		
418			344015,64	1243279,26
	198° 39' 59"	13,31		
419			344003,03	1243275
	197° 01' 01"	15,21		
420			343988,49	1243270,55
	202° 57' 28"	38,74		
421			343952,82	1243255,44
	208° 19' 57"	11,02		
422			343943,12	1243250,21
	206° 17' 38"	17,95		
423			343927,03	1243242,26
	195° 42' 58"	9,27		
424			343918,11	1243239,75
	194° 52' 19"	6,82		
425			343911,52	1243238
	213° 03' 12"	25,21		
426			343890,39	1243224,25
	211° 53' 58"	41,8		
427			343854,9	1243202,16
	213° 05' 56"	16,66		
428			343840,94	1243193,06
	220° 37' 39"	7,14		
429			343835,52	1243188,41
	240° 02' 30"	16,32		
430			343827,37	1243174,27
	231° 57' 23"	5,66		
431			343823,88	1243169,81
	252° 14' 33"	10,16		
432			343820,78	1243160,13
	249° 34' 16"	10,54		
433			343817,1	1243150,25
	266° 20' 41"	12,23		
434			343816,32	1243138,04
	269° 02' 52"	11,43		
435			343816,13	1243126,61
	278° 24' 40"	15,86		
436			343818,45	1243110,92
	270° 59' 10"	11,62		
437			343818,65	1243099,3
	267° 21' 44"	12,6		
438			343818,07	1243086,71
	257° 26' 32"	10,72		
439			343815,74	1243076,25

Название (номер) межевого знака	Дирекционные углы (град. мин. сек.)	Длина линии(м)	X координата	Y координата
	211° 12' 10"	22,62		
440			343796,39	1243064,53
	290° 49' 15"	83,87		
441			343826,2	1242986,14
	287° 33' 53"	119,09		
442			343862,14	1242872,6
	286° 31' 55"	208,65		
443			343921,51	1242672,58
	288° 16' 34"	595,38		
444			344108,22	1242107,23
	287° 56' 01"	500,27		
445			344262,26	1241631,27
	287° 21' 35"	530,32		
446			344420,49	1241125,11
	287° 25' 51"	469,7		
447			344561,19	1240676,98
	287° 47' 38"	799,62		
448			344805,55	1239915,61
	287° 47' 16"	489,64		
449			344955,13	1239449,38
	250° 06' 14"	197,05		
450			344888,07	1239264,09
	276° 16' 55"	765,19		
451			344971,8	1238503,49
	276° 39' 26"	372,9		
452			345015,03	1238133,1
	276° 48' 51"	503,34		
453			345074,75	1237633,32
	268° 03' 25"	102,93		
454			345071,26	1237530,45
	265° 40' 04"	17,87		
455			345069,91	1237512,63
	143° 22' 22"	10,39		
456			345061,57	1237518,83
	150° 31' 57"	15,37		
457			345048,19	1237526,39
	173° 52' 13"	7,21		
458			345041,02	1237527,16
	177° 45' 24"	4,85		
459			345036,17	1237527,35
	184° 07' 53"	10,69		
460			345025,51	1237526,58
	199° 27' 45"	9,87		
461			345016,2	1237523,29
	211° 05' 41"	12		
462			345005,92	1237517,09
	210° 57' 50"	9,04		
463			344998,17	1237512,44
	201° 02' 01"	10,81		
464			344988,08	1237508,56
	178° 36' 41"	16,09		
465			344971,99	1237508,95
	183° 36' 12"	18,46		

Название (номер) межевого знака	Дирекционные углы (град. мин. сек.)	Длина линии(м)	X координата	Y координата
466			344953,57	1237507,79
	196° 24' 13"	6,87		
467			344946,98	1237505,85
	219° 21' 19"	9,78		
468			344939,42	1237499,65
	230° 37' 32"	18,03		
469			344927,98	1237485,71
	230° 14' 50"	19,41		
470			344915,57	1237470,79
	219° 04' 39"	11,99		
471			344906,26	1237463,23
	210° 33' 13"	14,85		
472			344893,47	1237455,68
	206° 11' 16"	28,53		
473			344867,87	1237443,09
	202° 08' 48"	16,95		
474			344852,17	1237436,7
	204° 36' 47"	20,48		
475			344833,55	1237428,17
	197° 35' 10"	12,81		
476			344821,34	1237424,3
	181° 47' 24"	6,4		
477			344814,94	1237424,1
	180° 00' 00"	11,05		
478			344803,89	1237424,1
	180° 50' 17"	12,99		
479			344790,9	1237423,91
	191° 58' 34"	15,86		
480			344775,39	1237420,62
	194° 42' 13"	16,04		
481			344759,88	1237416,55
	187° 49' 47"	9,98		
482			344749,99	1237415,19
	171° 58' 24"	12,53		
483			344737,58	1237416,94
	173° 20' 09"	24,99		
484			344712,76	1237419,84
	177° 15' 25"	16,3		
485			344696,48	1237420,62
	181° 49' 41"	12,23		
486			344684,26	1237420,23
	199° 02' 40"	11,89		
487			344673,02	1237416,35
	203° 08' 06"	11,81		
488			344662,16	1237411,71
	199° 47' 17"	8,03		
489			344654,6	1237408,99
	192° 31' 12"	7,15		
490			344647,62	1237407,44
	180° 00' 00"	7,76		
491			344639,86	1237407,44
	168° 39' 08"	8,89		
492			344631,14	1237409,19

Название (номер) межевого знака	Дирекционные (град. мин. сек.) углы	Длина линии(м)	X координата	Y координата
	164° 31' 06"	10,86		
493			344620,67	1237412,09
	156° 57' 12"	9,91		
494			344611,55	1237415,97
	150° 29' 59"	13,36		
495			344599,92	1237422,55
	147° 16' 12"	12,91		
496			344589,06	1237429,53
	148° 19' 17"	23,23		
497			344569,29	1237441,73
	155° 47' 45"	25,51		
498			344546,02	1237452,19
	180° 00' 00"	5,24		
499			344540,78	1237452,19
	163° 00' 21"	4,65		
500			344536,33	1237453,55
	176° 09' 59"	5,83		
501			344530,51	1237453,94
	180° 00' 00"	8,34		
502			344522,17	1237453,94
	190° 41' 50"	10,45		
503			344511,9	1237452
	204° 00' 12"	15,71		
504			344497,55	1237445,61
	185° 13' 07"	4,29		
505			344493,28	1237445,22
	175° 07' 04"	6,81		
506			344486,49	1237445,8
	170° 33' 20"	10,6		
507			344476,03	1237447,54
	171° 12' 23"	16,48		
508			344459,74	1237450,06
	178° 39' 52"	8,15		
509			344451,59	1237450,25
	182° 07' 09"	10,28		
510			344441,32	1237449,87
	192° 37' 33"	11,53		
511			344430,07	1237447,35
	205° 43' 35"	5,81		
512			344424,84	1237444,83
	222° 41' 43"	6,86		
513			344419,8	1237440,18
	220° 33' 24"	12,5		
514			344410,3	1237432,05
	228° 06' 01"	30,2		
515			344390,13	1237409,57
	230° 03' 07"	13,89		
516			344381,21	1237398,92
	212° 29' 40"	7,58		
517			344374,82	1237394,85
	198° 24' 44"	7,98		
518			344367,25	1237392,33
	191° 18' 36"	7,9		

Название (номер) межевого знака	Дирекционные (град. мин. сек.) углы	Длина линии(м)	X координата	Y координата
519			344359,5	1237390,78
	176° 32' 24"	10,44		
520			344349,08	1237391,41
	172° 32' 32"	25,43		
521			344323,87	1237394,71
	171° 55' 06"	46,8		
522			344277,53	1237401,29
	167° 43' 35"	24,6		
523			344253,49	1237406,52
	172° 07' 20"	24,08		
524			344229,64	1237409,82
	174° 20' 51"	21,63		
525			344208,12	1237411,95
	179° 01' 26"	22,3		
526			344185,82	1237412,33
	174° 18' 55"	52,8		
527			344133,28	1237417,56
	175° 01' 51"	40,29		
528			344093,14	1237421,05
	178° 58' 50"	11,24		
529			344081,9	1237421,25
	153° 59' 20"	9,71		
530			344073,17	1237425,51
	163° 44' 46"	14,54		
531			344059,21	1237429,58
	152° 04' 00"	14,05		
532			344046,8	1237436,16
	218° 01' 34"	5,65		
533			344042,35	1237432,68
	212° 09' 52"	8,02		
534			344035,56	1237428,41
	218° 28' 32"	12,13		
535			344026,06	1237420,86
	232° 34' 39"	24,88		
536			344010,94	1237401,1
	234° 30' 35"	14,04		
537			344002,79	1237389,67
	245° 58' 05"	17,61		
538			343995,62	1237373,59
	245° 22' 35"	17,69		
539			343988,25	1237357,51
	254° 34' 21"	17,48		
540			343983,6	1237340,66
	266° 49' 34"	10,48		
541			343983,02	1237330,2
	267° 13' 22"	16,1		
542			343982,24	1237314,12
	267° 40' 00"	28,49		
543			343981,08	1237285,65
	260° 15' 26"	13,77		
544			343978,75	1237272,08
	232° 10' 01"	12,02		
545			343971,38	1237262,59

Название (номер) межевого знака	Дирекционные углы (град. мин. сек.)	Длина линии(м)	X координата	Y координата
	211° 30' 49"	20,01		
546			343954,32	1237252,13
	213° 17' 19"	16,23		
547			343940,75	1237243,22
	211° 02' 48"	15,4		
548			343927,56	1237235,28
	208° 56' 00"	18,83		
549			343911,08	1237226,17
	210° 33' 47"	11,03		
550			343901,58	1237220,56
	224° 58' 30"	16,17		
551			343890,14	1237209,13
	231° 43' 18"	14,08		
552			343881,42	1237198,08
	233° 54' 12"	19,42		
553			343869,98	1237182,39
	221° 44' 01"	19,48		
554			343855,44	1237169,42
	219° 14' 52"	23,28		
555			343837,41	1237154,69
	224° 58' 32"	33,16		
556			343813,95	1237131,25
	233° 48' 37"	28,3		
557			343797,24	1237108,41
	235° 11' 11"	44,7		
558			343771,72	1237071,71
	225° 37' 35"	21,35		
559			343756,79	1237056,45
	243° 23' 43"	12,88		
560			343751,02	1237044,93
	251° 13' 17"	18,98		
561			343744,91	1237026,96
	249° 37' 07"	12,66		
562			343740,5	1237015,09
	240° 13' 21"	32,8		
563			343724,21	1236986,62
	241° 40' 54"	40,05		
564			343705,21	1236951,36
	240° 08' 41"	23,84		
565			343693,34	1236930,68
	236° 15' 03"	13,45		
566			343685,87	1236919,5
	246° 53' 29"	25,07		
567			343676,03	1236896,44
	244° 52' 03"	11,98		
568			343670,94	1236885,59
	246° 33' 25"	11,08		
569			343666,53	1236875,42
	242° 44' 37"	13,34		
570			343660,42	1236863,56
	227° 29' 45"	11,04		
571			343652,96	1236855,42
	227° 21' 24"	23,04		

Название (номер) межевого знака	Дирекционные (град. мин. сек.) углы	Длина линии(м)	X координата	Y координата
572			343637,35	1236838,47
	204° 51' 06"	10,47		
573			343627,85	1236834,07
	207° 51' 01"	20,34		
574			343609,87	1236824,57
	195° 36' 53"	8,8		
575			343601,39	1236822,2
	208° 13' 38"	10,02		
576			343592,56	1236817,46
	216° 52' 42"	13,56		
577			343581,71	1236809,32
	225° 00' 00"	7,2		
578			343576,62	1236804,23
	229° 28' 49"	18,29		
579			343564,74	1236790,33
	230° 10' 40"	13,24		
580			343556,26	1236780,16
	239° 55' 15"	7,44		
581			343552,53	1236773,72
	244° 12' 34"	10,92		
582			343547,78	1236763,89
	245° 35' 32"	19,72		
583			343539,63	1236745,93
	243° 26' 06"	9,86		
584			343535,22	1236737,11
	220° 35' 29"	6,26		
585			343530,47	1236733,04
	207° 21' 38"	10,31		
586			343521,31	1236728,3
	196° 18' 33"	14,49		
587			343507,4	1236724,23
	198° 24' 58"	9,65		
588			343498,24	1236721,18
	214° 05' 25"	12,7		
589			343487,72	1236714,06
	231° 36' 26"	10,39		
590			343481,27	1236705,92
	244° 25' 59"	25,93		
591			343470,08	1236682,53
	243° 24' 01"	29,57		
592			343456,84	1236656,09
	239° 01' 35"	9,89		
593			343451,75	1236647,61
	244° 15' 29"	41,4		
594			343433,77	1236610,32
	254° 56' 29"	23,52		
595			343427,66	1236587,61
	251° 17' 33"	23,26		
596			343420,2	1236565,58
	256° 56' 16"	28,54		
597			343413,75	1236537,78
	255° 45' 33"	46,87		
598			343402,22	1236492,35

Название (номер) межевого знака	Дирекционные углы (град. мин. сек.)	Длина линии(м)	X координата	Y координата
	255° 29' 05"	20,31		
599			343397,13	1236472,69
	240° 12' 11"	5,47		
600			343394,41	1236467,94
	210° 52' 37"	7,91		
601			343387,62	1236463,88
	204° 54' 04"	10,47		
602			343378,12	1236459,47
	195° 14' 47"	11,6		
603			343366,93	1236456,42
	209° 43' 08"	8,21		
604			343359,8	1236452,35
	216° 51' 02"	11,87		
605			343350,3	1236445,23
	239° 36' 35"	22,79		
606			343338,77	1236425,57
	240° 41' 53"	25,66		
607			343326,21	1236403,19
	242° 04' 31"	32,61		
608			343310,94	1236374,38
	247° 18' 42"	30,23		
609			343299,28	1236346,49
	311° 49' 03"	146,09		
610			343396,69	1236237,61
	314° 34' 41"	73,93		
611			343448,58	1236184,95
	312° 40' 32"	20,05		
612			343462,17	1236170,21
	38° 06' 44"	37,09		
613			343491,35	1236193,1
	310° 32' 20"	702,07		
614			343947,67	1235659,55
	36° 45' 04"	47,31		
615			343985,58	1235687,86
	309° 09' 04"	295,8		
616			344172,34	1235458,47
	268° 26' 02"	70,26		
617			344170,42	1235388,24
	310° 42' 19"	448,7		
618			344463,05	1235048,09
	311° 15' 30"	528,24		
619			344811,4	1234650,99
	34° 03' 29"	44,93		
620			344848,62	1234676,15
	309° 10' 37"	371,4		
621			345083,24	1234388,24
	308° 46' 03"	405,12		
622			345336,91	1234072,37
	295° 30' 36"	152,53		
623			345402,6	1233934,71
	322° 28' 56"	250,44		
624			345601,24	1233782,19
	310° 18' 03"	499,15		

Название (номер) межевого знака	Дирекционные (град. мин. сек.)	углы	Длина линии(м)	X координата	Y координата
625				345924,09	1233401,51
	310° 43' 04"		501,34		
626				346251,13	1233021,53
	309° 00' 55"		493,99		
627				346562,11	1232637,71
	311° 00' 17"		500,04		
628				346890,2	1232260,35
	311° 09' 04"		622,04		
629				347299,53	1231791,97
	277° 19' 26"		73,97		
630				347308,96	1231718,6
	312° 16' 42"		137,9		
631				347401,73	1231616,57
	28° 03' 11"		171,36		
632				347552,96	1231697,16
	24° 52' 35"		310,82		
633				347834,94	1231827,91
	24° 32' 03"		197,86		
634				348014,94	1231910,07
	85° 31' 50"		499,95		
635				348053,9	1232408,5
	79° 20' 24"		883,56		
636				348217,34	1233276,81
	80° 07' 18"		195,62		
637				348250,9	1233469,53
	85° 23' 43"		106,5		
638				348259,45	1233575,69
	85° 40' 52"		398,09		
639				348289,43	1233972,65
	84° 51' 22"		238,91		
640				348310,85	1234210,6
	53° 22' 54"		67,43		
641				348351,07	1234264,72
	64° 57' 23"		182,42		
642				348428,29	1234429,99
	77° 52' 47"		53,25		
643				348439,47	1234482,05
	83° 39' 46"		44,3		
644				348444,36	1234526,08
	84° 38' 02"		115,81		
645				348455,19	1234641,38
	314° 16' 41"		347,39		
646				348697,72	1234392,66
	87° 14' 13"		174,05		
647				348706,11	1234566,51
	358° 54' 27"		565,39		
648				349271,4	1234555,73
	0° 37' 29"		36,69		
649				349308,09	1234556,13
	284° 24' 09"		222,33		
650				349363,39	1234340,79
	282° 58' 32"		270,56		
651				349424,14	1234077,14

Название (номер) межевого знака	Дирекционные углы (град. мин. сек.)	Длина линии(м)	X координата	Y координата
	18° 32' 28"	153,53		
652			349569,7	1234125,96
	18° 17' 15"	210,24		
653			349769,32	1234191,93
	18° 17' 17"	147,9		
654			349909,75	1234238,34
	16° 31' 29"	277,01		
655			350175,32	1234317,13
	77° 37' 18"	216,78		
656			350221,79	1234528,87
	131° 45' 08"	571,4		
657			349841,29	1234955,15
	34° 33' 36"	520,16		
658			350269,66	1235250,22
	340° 17' 00"	219,55		
659			350476,34	1235176,15
	285° 58' 58"	286,76		
660			350555,3	1234900,47
	350° 04' 40"	161,22		
661			350714,11	1234872,69
	77° 23' 55"	301,1		
662			350779,8	1235166,54
	75° 31' 51"	497,8		
663			350904,18	1235648,55
	76° 58' 11"	528,46		
664			351023,33	1236163,4
	347° 48' 22"	1245,61		
665			352240,84	1235900,3
	260° 20' 53"	363,65		
666			352179,87	1235541,8
	302° 03' 00"	616,29		
667			352506,91	1235019,44
	279° 28' 13"	445,98		
668			352580,29	1234579,54
	283° 33' 14"	588,03		
669			352718,1	1234007,89
	283° 46' 01"	239,48		
670			352775,09	1233775,29
	254° 28' 09"	250,71		
671			352707,96	1233533,73
	254° 52' 13"	340,57		
672			352619,07	1233204,97
	258° 52' 00"	116,47		
673			352596,58	1233090,69
	259° 52' 05"	55,99		
674			352586,73	1233035,57
	258° 23' 34"	383,7		
675			352509,53	1232659,72
	231° 17' 32"	591,75		
676			352139,48	1232197,95
	352° 20' 41"	415,57		
677			352551,35	1232142,59
	21° 33' 06"	317,64		

Название (номер) межевого знака	Дирекционные углы (град. мин. сек.)	Длина линии(м)	X координата	Y координата
678			352846,78	1232259,27
	22° 56' 03"	136,86		
679			352972,82	1232312,6
	78° 23' 41"	68,5		
680			352986,6	1232379,7
	42° 14' 48"	72,57		
681			353040,32	1232428,49
	314° 16' 27"	92,09		
682			353104,61	1232362,55
	17° 44' 51"	354,76		
683			353442,49	1232470,69
	103° 43' 53"	113,45		
684			353415,56	1232580,9
	106° 55' 42"	27,06		
685			353407,68	1232606,79
	357° 32' 33"	103,32		
686			353510,9	1232602,36
	355° 43' 48"	77,9		
687			353588,58	1232596,56
	3° 24' 59"	63,26		
688			353651,73	1232600,33
	32° 22' 51"	112,76		
689			353746,96	1232660,72
	63° 40' 04"	94,6		
690			353788,92	1232745,5
	83° 56' 57"	75,89		
691			353796,92	1232820,97
	72° 19' 41"	67,43		
692			353817,39	1232885,22
	72° 03' 02"	72,78		
693			353839,82	1232954,46
	62° 24' 27"	88,54		
694			353880,83	1233032,93
	41° 19' 57"	31,62		
695			353904,57	1233053,81
	49° 58' 38"	93,16		
696			353964,48	1233125,15
	43° 51' 35"	150,66		
697			354073,11	1233229,54
	39° 53' 04"	230,62		
698			354250,07	1233377,42
	44° 15' 20"	187,2		
699			354384,15	1233508,06
	68° 01' 12"	132,25		
700			354433,65	1233630,7
	70° 59' 53"	78,29		
701			354459,14	1233704,72
	75° 01' 23"	115,66		
702			354489,03	1233816,45
	67° 26' 38"	80,79		
703			354520,02	1233891,06
	65° 31' 50"	95,27		
704			354559,48	1233977,77

Название (номер) межевого знака	Дирекционные углы (град. мин. сек.)	Длина линии(м)	X координата	Y координата
	78° 39' 28"	152,64		
705			354589,5	1234127,43
	69° 35' 51"	160,35		
706			354645,4	1234277,72
	64° 12' 36"	242,33		
707			354750,83	1234495,91
	53° 40' 49"	321,46		
708			354941,23	1234754,92
	56° 05' 48"	313,13		
709			355115,89	1235014,81
	42° 55' 53"	146,33		
710			355223,03	1235114,48
	297° 45' 47"	40,21		
711			355241,76	1235078,9
	309° 32' 39"	34,51		
712			355263,73	1235052,29
	34° 27' 44"	21,61		
713			355281,55	1235064,52
	87° 12' 08"	25,2		
714			355282,78	1235089,69
	63° 25' 16"	18,51		
715			355291,06	1235106,24
	40° 17' 59"	55,83		
716			355333,64	1235142,35
	26° 07' 44"	188,63		
717			355502,99	1235225,42
	359° 38' 43"	37,16		
718			355540,15	1235225,19
	350° 31' 39"	46,36		
719			355585,88	1235217,56
	359° 15' 51"	54,51		
720			355640,39	1235216,86
	353° 29' 46"	43,26		
721			355683,37	1235211,96
	352° 59' 00"	97,17		
722			355779,81	1235200,09
	350° 28' 22"	36,25		
1			355815,56	1235194,09».

Статья 2

Настоящий Закон вступает в силу по истечении десяти дней после дня его официального опубликования.

Глава администрации
области А.В.Никитин

г. Тамбов
«30» сентября 2019г.
№ 392 - 3