



## ТАМБОВСКАЯ ОБЛАСТЬ

### ЗАКОН

**Об установлении границ муниципальных образований Рассказовского района Тамбовской области и определении места нахождения их представительных органов и о признании утратившими силу отдельных положений некоторых законодательных актов Тамбовской области**

Принят Тамбовской областной Думой

30 ноября 2018 года

Настоящий Закон в соответствии с Федеральным законом от 6 октября 2003 года № 131-ФЗ «Об общих принципах организации местного самоуправления в Российской Федерации» изменяет и устанавливает границы Рассказовского района Тамбовской области и поселений, входящих в состав Рассказовского района Тамбовской области, и определяет места нахождения их представительных органов.

#### **Статья 1**

Изменить и установить границы муниципального образования — Рассказовский район Тамбовской области в соответствии с требованиями градостроительного и земельного законодательства согласно приложению 1 к настоящему Закону.

Определить место нахождения представительного органа Рассказовского района Тамбовской области в городе Рассказово.

#### **Статья 2**

Изменить и установить границы сельских поселений Рассказовского района Тамбовской области в соответствии с требованиями градостроительного и земельного законодательства и определить места нахождения представительных органов сельских поселений:

- 1) Верхнеспасский сельсовет с нахождением представительного органа в селе Верхнеспасское согласно приложению 2 к настоящему Закону;
- 2) Дмитриевщинский сельсовет с нахождением представительного органа в селе Дмитриевщина согласно приложению 3 к настоящему Закону;

- 3) Зелёновский сельсовет с нахождением представительного органа в поселке Зелёный согласно приложению 4 к настоящему Закону;
- 4) Нижнеспасский сельсовет с нахождением представительного органа в селе Нижнеспасское согласно приложению 5 к настоящему Закону;
- 5) Никольский сельсовет с нахождением представительного органа в селе Никольское согласно приложению 6 к настоящему Закону;
- 6) Новгородовский сельсовет с нахождением представительного органа в селе Новгородовка согласно приложению 7 к настоящему Закону;
- 7) Озёрский сельсовет с нахождением представительного органа в поселке имени 2-й пятилетки согласно приложению 8 к настоящему Закону;
- 8) Пичерский сельсовет с нахождением представительного органа в селе Пичер согласно приложению 9 к настоящему Закону;
- 9) Платоновский сельсовет с нахождением представительного органа в селе Платоновка согласно приложению 10 к настоящему Закону;
- 10) Рождественский сельсовет с нахождением представительного органа в селе Рождественское согласно приложению 11 к настоящему Закону;
- 11) Саюкинский сельсовет с нахождением представительного органа в селе Саюкино согласно приложению 12 к настоящему Закону;
- 12) Татарщинский сельсовет с нахождением представительного органа в селе Татарщино согласно приложению 13 к настоящему Закону;
- 11) Хитровский сельсовет с нахождением представительного органа в селе Хитрово согласно приложению 14 к настоящему Закону.

### Статья 3

Перечень населенных пунктов, входящих в состав территорий муниципальных образований:

а) Верхнеспасский сельсовет:

- д. Алексеевка
- с. Верхнеспасское
- д. Комаровка
- с. Коптево
- с. Котовское
- с. Липовка
- пос. Преображенье
- пос. Усть-Кензарь

б) Дмитриевщинский сельсовет:

- с. Дмитриевщина

в) Зелёновский сельсовет:

- пос. Зелёный

г) Нижнеспасский сельсовет:

- д. Ахтырка
- пос. Большие Туляны
- с. Нижнеспасское
- с. Подоскляй

- пос. Савинка  
пос. Скорятино
- д) Никольский сельсовет:  
ж.-д. станция Ломовис  
с. Никольское
- е) Новгородовский сельсовет:  
д. Каменные Озёрки  
с. Новгородовка  
с. Осиновка  
д. Стахановка
- ё) Озёрский сельсовет:  
д. Александровка  
с. Богословка  
пос. Ильичёвский  
пос. имени 2-й пятилетки  
пос. Павловский
- ж) Пичерский сельсовет:  
пос. 2-е отделение совхоза "Арженка"  
д. Ивановка  
д. Надеждино  
с. Пичер
- з) Платоновский сельсовет:  
пос. Ванские Выселки  
пос. ж.-д. станция Рассказово  
пос. Заболотские Выселки  
пос. Маяк  
с. Платоновка
- и) Рождественский сельсовет:  
д. Можаровка (Первомайская)  
д. Мосоловка  
д. Плетни  
с. Рождественское  
с. Телешовка
- к) Саюкинский сельсовет:  
пос. Новиково  
с. Саюкино
- л) Татарщинский сельсовет:  
с. Кёрша  
с. Татарщино
- м) Хистровский сельсовет:  
пос. Ворожейкино  
с. Хитрово.

#### Статья 4

Признать утратившими силу:

Иванов  
Ломовис  
Богословка

1) часть 15 статьи 1, часть 15 статьи 1.1, часть 15 статьи 4, часть 15 статьи 4.1 Закона Тамбовской области от 17 сентября 2004 года № 232-З «Об установлении границ и определении места нахождения представительных органов муниципальных образований в Тамбовской области» (газета «Тамбовская жизнь», 2004, 18 сентября; 2008, 26 декабря; 2011, 11 февраля; 2013, 2 февраля, 7 июня, 15 ноября; 2014, 8 июля);

2) пункты 3,6 статьи 1 Закона Тамбовской области от 18 декабря 2008 года № 483-З «О внесении изменений в Закон Тамбовской области «Об установлении границ и определении места нахождения представительных органов муниципальных образований в Тамбовской области» (газета «Тамбовская жизнь», 2008, 26 декабря) в части, касающейся Рассказовского района Тамбовской области;

3) подпункт «ж» пункта 2 статьи 2 Закона Тамбовской области от 7 февраля 2011 года № 745-З «О внесении изменений в отдельные законодательные акты Тамбовской области в связи с преобразованием некоторых муниципальных образований Тамбовской области» (газета «Тамбовская жизнь», 2011, 11 февраля);

4) пункты 18 и 19 статьи 1 Закона Тамбовской области от 29 января 2013 года № 242-З «О внесении изменений в Закон Тамбовской области «Об установлении границ и определении места нахождения представительных органов муниципальных образований в Тамбовской области» (газета «Тамбовская жизнь», 2013, 2 февраля);

5) подпункт «е» пункта 1 статьи 1 Закона Тамбовской области от 29 мая 2013 года № 280-З «О внесении изменений в Закон Тамбовской области «Об установлении границ и определении места нахождения представительных органов муниципальных образований в Тамбовской области» (газета «Тамбовская жизнь», 2013, 7 июня);

6) пункт 4 статьи 2 Закона Тамбовской области от 7 ноября 2013 года № 335-З «О внесении изменений в статью 7 Закона Тамбовской области «Об административно-территориальном устройстве Тамбовской области» и статью 1.1 Закона Тамбовской области «Об установлении границ и определении места нахождения представительных органов муниципальных образований в Тамбовской области» (газета «Тамбовская жизнь», 2013, 15 ноября);

7) Закон Тамбовской области от 28 июня 2014 года № 429-З «О внесении изменений в Закон Тамбовской области «Об установлении границ и определении места нахождения представительных органов муниципальных образований в Тамбовской области» (газета «Тамбовская жизнь», 2014, 8 июля).

## Статья 5

Настоящий Закон вступает в силу по истечении десяти дней после дня его официального опубликования, но не ранее срока представления избирательными комиссиями поселений Рассказовского района Тамбовской

области отчета о расходовании средств соответствующего бюджета, выделенных на подготовку и проведение выборов.

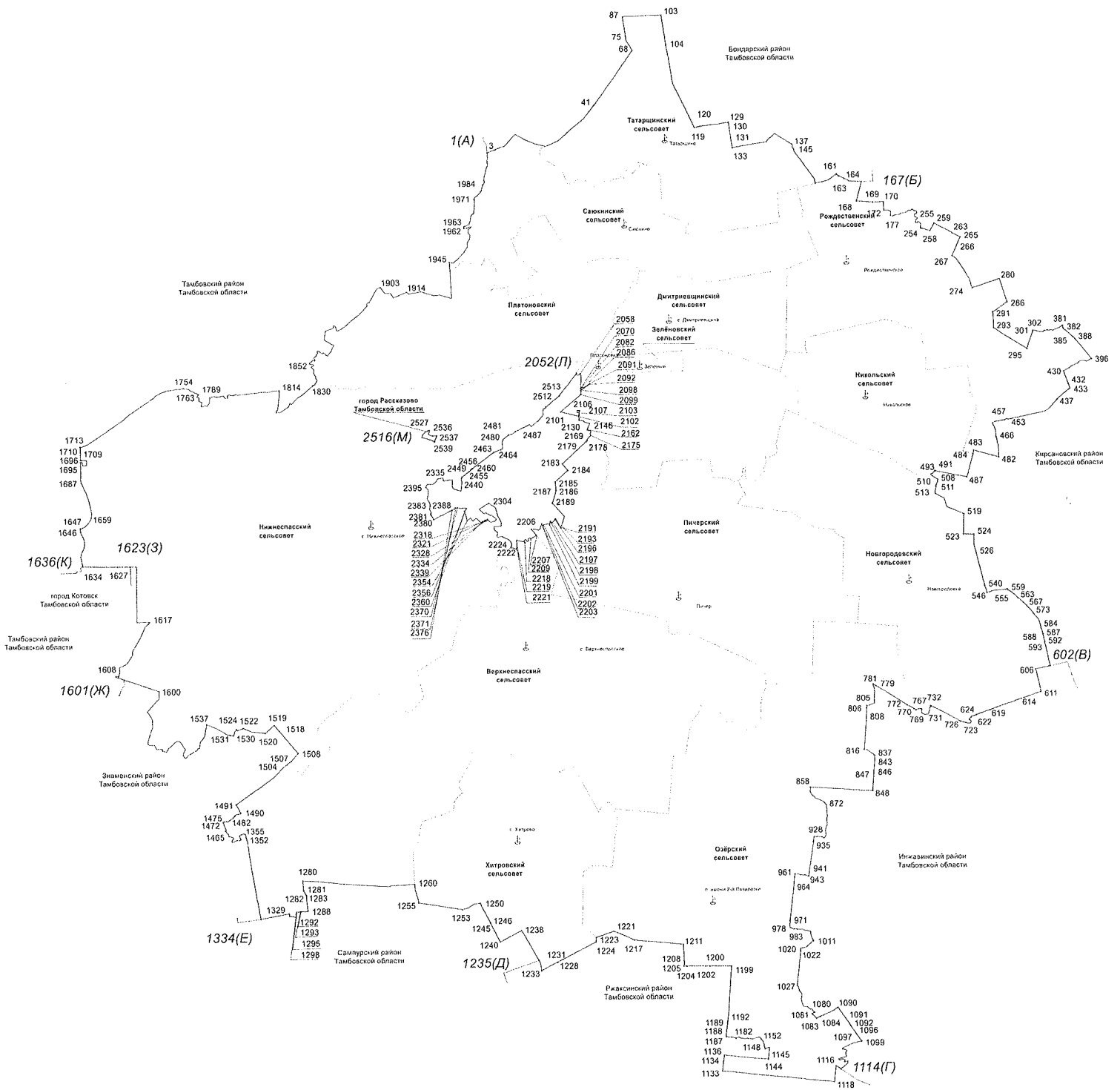
Глава администрации  
области А.В.Никитин

г.Тамбов

«30» ноября 2018 г.

№ 294 - 3

### Схема границ муниципального образования Рассказовский район Тамбовской области



**Описание границ  
муниципального образования - Рассказовский район Тамбовской области**

**I. Участок границы с муниципальным образованием — Бондарский район Тамбовской области (от А до Б)**

Граница с муниципальным образованием — Бондарский район Тамбовской области проходит:

- от т.1(А) до т.3 по пастбищному участку;
- от т.3 до т.41 пересекая лесной массив;
- от т.41 до т.68 по юго-западной стороне лесополосы;
- от т.68 до т.75 по западной стороне лесополосы;
- от т.75 до т.87 по пастбищному участку;
- от т.87 до т.103 по южной стороне лесополосы;
- от т.103 до т.104 по восточной стороне лесополосы;
- от т.104 до т.119 по меже, пересекая автодорогу, далее по меже;
- от т.119 до т.120 пересекая автодорогу;
- от т.120 до т.129 пересекая лесной массив;
- от т.129 до т.130 по восточной стороне лесного массива;
- от т.130 до т.131 по западной стороне лесополосы;
- от т.131 до т.133 по восточной стороне лесополосы;
- от т.133 до т.137 по меже;
- от т.137 до т.145 по середине р. Большой Ломовис;
- от т.145 до т.161 по меже;
- от т.161 до т.163 по пастбищному участку;
- от т.163 до т.164 пересекая р. Большой Ломовис;
- от т.164 до т.167(Б) по меже.

**II. Участок границы с муниципальным образованием — Кирсановский район Тамбовской области (от Б до В)**

Граница с муниципальным образованием — Кирсановский район Тамбовской области проходит:

- от т.167(Б) до т.168 по меже;
- от т.168 до т.169 по южной стороне полевой дороги;
- от т.169 до т.170 по южной стороне лесополосы;
- от т.170 до т.172 по меже;
- от т.172 до т.177 по пастбищному участку;
- от т.177 до т.254 по середине р. Малый Ломовис;
- от т.254 до т.255 от середины р. Малый Ломовис по пастбищному участку;
- от т.255 до т.258 по северо-восточной стороне полевой дороги;
- от т.258 до т.259 по юго-восточной стороне лесополосы;
- от т.259 до т.263 по северо-восточной стороне полевой дороги;
- от т.263 до т.265 по северо-восточной стороне лесополосы;
- от т.265 до т.266 по юго-восточной стороне лесополосы;
- от т.266 до т.267 по юго-восточной стороне полевой дороги;
- от т.267 до т.274 по южной стороне лесополосы;

- от т.274 до т.280 по юго-восточной стороне лесополосы;
- от т.280 до т.286 по восточной стороне лесополосы;
- от т.286 до т.291 по юго-восточной стороне лесополосы;
- от т.291 до т.293 по восточной стороне лесополосы;
- от т.293 до т.295 по северо-восточной стороне полевой дороги;
- от т.295 до т.301 по юго-восточной стороне лесополосы;
- от т.301 до т.302 по пастбищному участку;
- от т.302 до т.381 по ручью;
- от т.381 до т.382 по пастбищному участку;
- от т.382 до т.385 по меже;
- от т.385 до т.388 пересекая балку Крутая Яруга;
- от т.388 до т.396 по северо-восточной стороне лесополосы;
- от т.396 до т.430 по ручью;
- от т.430 до т.432 по меже;
- от т.432 до т.433 по северо-восточной стороне лесополосы;
- от т.433 до т.437 по юго-восточной стороне приусадебных земель н.п.

Можаровка;

- от т.437 до т.453 по юго-восточной стороне лесополосы;
- от т.453 до т.457 по пастбищному участку;
- от т.457 до т.466 по берегу пруда;
- от т.466 до т.482 по ручью;
- от т.482 до т.483 по северо-восточной стороне полосы отвода железной дороги;
- от т.483 до т.484 пересекая полосу отвода железной дороги;
- от т.484 до т.487 по юго-восточной стороне лесополосы;
- от т.487 до т.491 по юго-западной стороне лесополосы;
- от т.491 до т.493 по пастбищному участку до ручья;
- от т.493 до т.508 по ручью;
- от т.508 до т.510 по пастбищному участку;
- от т.510 до т.511 пересекая балку;
- от т.511 до т.513 пересекая автодорогу;
- от т.513 до т.519 по меже;
- от т.519 до т.523 по западной стороне полевой дороги;
- от т.523 до т.524 по южной стороне полевой дороги;
- от т.524 до т.526 по меже;
- от т.526 до т.540 по восточной стороне лесополосы;
- от т.540 до т.546 по пастбищному участку;
- от т.546 до т.555 по южной стороне лесополосы;
- от т.555 до т.559 пересекая пруд;
- от т.559 до т.563 по пастбищному участку;
- от т.563 до т.567 по северо-восточной стороне лесополосы;
- от т.567 до т.573 по северо-восточной стороне полевой дороги;
- от т.573 до т.584 по пастбищному участку;
- от т.584 до т.587 по меже, пересекая полевую дорогу;
- от т.587 до т.588 пересекая балку;

- от т.588 до т.592 по меже;
- от т.592 до т.593 пересекая балку;
- от т.593 до т.602(В) по юго-западной стороне лесополосы.

### **III. Участок границы с муниципальным образованием — Инжавинский район Тамбовской области (от В до Г)**

Граница с муниципальным образованием — Инжавинский район Тамбовской области проходит:

- от т.602(В) до т.606 по юго-восточной стороне лесополосы;
- от т.606 до т.611 по восточной стороне полевой дороги;
- от т.611 до т.614 по юго-восточной стороне лесополосы;
- от т.614 до т.619 по меже;
- от т.619 до т.622 по юго-западной стороне лесополосы;
- от т.622 до т.624 по меже;
- от т.624 до т.723 по середине р. Мокрая Панда;
- от т.723 до т.726 по пастбищному участку;
- от т.726 до т.731 по юго-западной стороне лесополосы;
- от т.731 до т.732 по пастбищному участку;
- от т.732 до т.767 по ручью;
- от т.767 до т.769 по границе приусадебных земель н.п. Хмелёвка;
- от т.769 до т.770 по пастбищному участку;
- от т.770 до т.772 по меже;
- от т.772 до т.779 по юго-западной стороне лесополосы;
- от т.779 до т.781 по пастбищному участку;
- от т.781 до т.805 по ручью;
- от т.805 до т.806 по пастбищному участку;
- от т.806 до т.808 по западной стороне полевой дороги;
- от т.808 до т.816 по западной стороне лесополосы;
- от т.816 до т.837 по ручью;
- от т.837 до т.843 по пастбищному участку;
- от т.843 до т.846 по западной стороне полевой дороги;
- от т.846 до т.847 по пастбищному участку;
- от т.847 до т.848 по западной стороне полевой дороги;
- от т.848 до т.858 по южной стороне лесополосы;
- от т.858 до т.872 по днищу балки;
- от т.872 до т.928 по ручью;
- от т.928 до т.935 по пастбищному участку;
- от т.935 до т.941 по восточной стороне лесополосы;
- от т.941 до т.943 по пастбищному участку;
- от т.943 до т.961 по ручью;
- от т.961 до т.964 по пастбищному участку;
- от т.964 до т.971 по юго-восточной стороне лесополосы;
- от т.971 до т.978 по пастбищному участку;
- от т.978 до т.983 по ручью;
- от т.983 до т.1011 по середине пруда;

- от т.1011 до т.1020 по ручью;
- от т.1020 до т.1022 по пастбищному участку;
- от т.1022 до т.1027 по западной стороне лесополосы;
- от т.1027 до т.1080 по ручью;
- от т.1080 до т.1081 пересекая овраг;
- от т.1081 до т.1083 по пастбищному участку;
- от т.1083 до т.1084 пересекая овраг;
- от т.1084 до т.1090 по пастбищному участку;
- от т.1090 до т.1091 по меже;
- от т.1091 до т.1092 по пастбищному участку;
- от т.1092 до т.1096 по меже;
- от т.1096 до т.1097 по пастбищному участку;
- от т.1097 до т.1099 по меже;
- от т.1099 до т.1114(Г) по границе лесного участка.

#### **IV. Участок границы с муниципальным образованием — Ржаксинский район Тамбовской области (от Г до Д)**

Граница с муниципальным образованием — Ржаксинский район Тамбовской области проходит:

- от т.1114(Г) до т.1116 по меже, пересекая пастбищный участок;
- от т.1116 до т.1118 по восточной стороне автодороги;
- от т.1118 до т.1133 по южной стороне лесополосы;
- от т.1133 до т.1134 по меже, пересекая балку;
- от т.1134 до т.1136 по восточной стороне лесополосы;
- от т.1136 до т.1144 по южной стороне полевой дороги;
- от т.1144 до т.1145 по западной стороне лесополосы;
- от т.1145 до т.1148 пересекая пастбищный участок;
- от т.1148 до т.1152 по середине пруда;
- от т.1152 до т.1182 по ручью;
- от т.1182 до т.1187 по середине пруда;
- от т.1187 до т.1188 от середины пруда, пересекая пастбищный участок;
- от т.1188 до т.1189 по меже;
- от т.1189 до т.1192 пересекая пастбищный участок;
- от т.1192 до т.1199 по восточной стороне лесополосы;
- от т.1199 до т.1200 по южной стороне лесополосы;
- от т.1200 до т.1202 пересекая р. Сухая Ржакса;
- от т.1202 до т.1204 по южной стороне лесополосы;
- от т.1204 до т.1205 по меже;
- от т.1205 до т.1208 по пастбищному участку;
- от т.1208 до т.1211 по восточной стороне полевой дороги;
- от т.1211 до т.1217 по южной стороне лесополосы;
- от т.1217 до т.1221 по юго-западной стороне лесополосы;
- от т.1221 до т.1223 по юго-восточной стороне лесополосы;
- от т.1223 до т.1224 по меже;
- от т.1224 до т.1228 по южной стороне лесополосы;

- от т.1228 до т.1231 пересекая автодорогу «Тамбов-Пенза»;
- от т.1231 до т.1233 по юго-восточной стороне лесополосы;
- от т.1233 до т.1235(Д) по меже.

#### **V. Участок границы с муниципальным образованием — Сампурский район Тамбовской области (от Д до Е)**

Граница с муниципальным образованием — Сампурский район Тамбовской области проходит:

- от т.1235(Д) до т.1238 по юго-западной стороне лесополосы;
- от т.1238 до т.1240 по юго-восточной стороне лесополосы;
- от т.1240 до т.1245 по юго-западной стороне лесополосы;
- от т.1245 до т.1246 пересекая автодорогу;
- от т.1246 до т.1250 по юго-западной стороне лесополосы;
- от т.1250 до т.1253 по юго-восточной стороне лесополосы;
- от т.1253 до т.1255 по юго-западной стороне лесополосы;
- от т.1255 до т.1260 по западной стороне лесополосы;
- от т.1260 до т.1280 по южной стороне лесополосы;
- от т.1280 до т.1281 по западной стороне лесополосы;
- от т.1281 до т.1282 по юго-западной стороне полевой дороги;
- от т.1282 до т.1283 пересекая овраг;
- от т.1283 до т.1288 по западной стороне лесополосы;
- от т.1288 до т.1292 по меже;
- от т.1292 до т.1293 пересекая овраг;
- от т.1293 до т.1295 по пастбищному участку;
- от т.1295 до т.1298 по днищу оврага;
- от т.1298 до т.1329 по середине р. Кензарь;
- от т.1329 до т.1334(Е) по юго-восточной стороне лесополосы.

#### **VI. Участок границы с муниципальным образованием — Знаменский район Тамбовской области (от Е до Ж)**

Граница с муниципальным образованием — Знаменский район Тамбовской области проходит:

- от т.1334(Е) до т.1352 по западной стороне полевой дороги;
- от т.1352 до т.1355 по пастбищному участку;
- от т.1355 до т.1465 по середине р. Нару-Тамбов;
- от т.1465 до т.1472 по пастбищному участку;
- от т.1472 до т.1475 по середине р. Нару-Тамбов;
- от т.1475 до т.1482 по пастбищному участку;
- от т.1482 до т.1490 по днищу балки;
- от т.1490 до т.1491 по меже;
- от т.1491 до т.1504 по юго-восточной стороне лесополосы;
- от т.1504 до т.1507 по меже;
- от т.1507 до т.1508 по северо-западной стороне лесополосы;
- от т.1508 до т.1518 по юго-западной стороне лесополосы;
- от т.1518 до т.1519 по северо-восточной стороне полевой дороги;

- от т.1519 до т.1520 по юго-восточной стороне лесополосы;
- от т.1520 до т.1522 по юго-западной стороне лесополосы;
- от т.1522 до т.1524 по пастбищному участку;
- от т.1524 до т.1530 по ручью;
- от т.1530 до т.1531 по пастбищному участку;
- от т.1531 до т.1537 по юго-западной стороне лесополосы;
- от т.1537 до т.1600 пересекая лесной массив;
- от т.1600 до т.1601(Ж) по плотине.

**VII. Участок границы с муниципальным образованием — Тамбовский район Тамбовской области (от Ж до З)**

Граница с муниципальным образованием — Тамбовский район Тамбовской области проходит:

- от т.1601(Ж) до т.1608 по плотине;
- от т.1608 до т.1617 по берегу водохранилища;
- от т.1617 до т.1623(З) пересекая лесной массив.

**VIII. Участок границы с муниципальным образованием — город Котовск Тамбовской области (от З до К)**

Граница с муниципальным образованием — город Котовск Тамбовской области проходит:

- от т.1623(З) до т.1627 по границе складов ФКП «Тамбовский пороховой завод»;
- от т.1627 до т.1634 по границе лесных кварталов;
- от т.1634 до т.1636(К) по забору ОАО «Котовский лакокрасочный завод» в восточном направлении.

**IX. Участок границы с муниципальным образованием — Тамбовский район Тамбовской области (от К до А)**

Граница с муниципальным образованием — Тамбовский район Тамбовской области проходит:

- от т.1636(К) до т.1646 по границе лесного массива;
- от т.1646 до т.1647 пересекая автодорогу;
- от т.1647 до т.1659 по северо-западной стороне автодороги;
- от т.1659 до т.1687 по юго-западной стороне автодороги;
- от т.1687 до т.1695 по западной стороне автодороги;
- от т.1695 до т.1696 пересекая автодорогу;
- от т.1696 до т.1709 по границе приусадебных земель н.п. Тригуляй;
- от т.1709 до т.1710 пересекая автодорогу;
- от т.1710 до т.1713 по западной стороне автодороги;
- от т.1713 до т.1754 по юго-восточной стороне полосы отвода железной дороги;
- от т.1754 до т.1763 по юго-западной стороне полосы отвода железной дороги;
- от т.1763 до т.1789 по границе приусадебных земель пос. военсовхоз «Новая Ляда»;

- от т.1789 до т.1814 по южной стороне полосы отвода железной дороги;
- от т.1814 до т.1830 пересекая лесной массив;
- от т.1830 до т.1852 по западной границе лесного массива;
- от т.1852 до т.1903 по северо-западной границе лесного массива;
- от т.1903 до т.1914 по северной стороне лесного массива;
- от т.1914 до т.1945 пересекая лесной массив;
- от т.1945 до т.1962 по краю лесного массива до ручья;
- от т.1962 до т.1963 пересекая ручей;
- от т.1963 до т.1971 по краю лесного массива;
- от т.1971 до т.1984 по ручью;
- от т.1984 до т.1(А) по правому берегу пруда.

## **Х. Участок границы с муниципальным образованием — город Рассказово Тамбовской области (от Л до Л)**

Граница с муниципальным образованием — город Рассказово Тамбовской области проходит:

- от т.2052(Л) до т.2058 по меже до ул. 2-я Пятилетка;
- от т.2058 до т.2070 по западной стороне ул. Строителей;
- от т.2070 до т.2082 пересекая ул. Строителей по северной стороне полевой дороги;
- от т.2082 до т.2086 по меже до автодороги «Тамбов-Пенза»;
- от т.2086 до т.2091 по северо-западной стороне автодороги «Тамбов-Пенза»;
- от т.2091 до т.2092 пересекая автодорогу «Тамбов-Пенза»;
- от т.2092 до т.2098 по юго-восточной стороне автодороги «Тамбов-Пенза»;
- от т.2098 до т.2099 по западной стороне ул. Строителей;
- от т.2099 до т.2101 по меже;
- от т.2101 до т.2102 по границе приусадебных земель по ул. Чехова;
- от т.2102 до т.2103 по западной стороне ул. Строителей;
- от т.2103 до т.2106 по меже;
- от т.2106 до т.2107 пересекая автодорогу;
- от т.2107 до т.2130 по восточной стороне ул. Строителей;
- от т.2130 до т.2146 по границе приусадебных земель по ул. Совхозная;
- от т.2146 до т.2162 пересекая ул. Совхозная до ул. Парковая;
- от т.2162 до т.2169 по меже до р. Арженка;
- от т.2169 до т.2175 по берегу р. Арженка;
- от т.2175 до т.2178 пересекая р. Арженка;
- от т.2178 до т.2179 пересекая балку;
- от т.2179 до т.2183 по юго-восточной стороне лесного участка;
- от т.2183 до т.2184 по юго-западной стороне лесного участка;
- от т.2184 до т.2185 по юго-восточной стороне лесного участка;
- от т.2185 до т.2186 по меже;
- от т.2186 до т.2187 пересекая автодорогу;
- от т.2187 до т.2189 по юго-восточной стороне лесополосы;
- от т.2189 до т.2191 по меже;
- от т.2191 до т.2193 по северо-восточной стороне автодороги;

- от т.2193 до т.2196 пересекая автодорогу;
- от т.2196 до т.2197 по юго-восточной стороне лесополосы;
- от т.2197 до т.2198 по берегу пруда;
- от т.2198 до т.2199 по юго-восточной стороне плотины;
- от т.2199 до т.2201 по границе пастбищного участка;
- от т.2201 до т.2202 пересекая овраг;
- от т.2202 до т.2203 по юго-западной стороне оврага;
- от т.2203 до т.2206 от оврага по меже;
- от т.2206 до т.2207 по юго-западной стороне автодороги;
- от т.2207 до т.2209 по северо-западной стороне лесополосы;
- от т.2209 до т.2218 по меже;
- от т.2218 до т.2219 по северной стороне автодороги;
- от т.2219 до т.2221 по восточной стороне автодороги;
- от т.2221 до т.2222 пересекая автодорогу;
- от т.2222 до т.2224 по меже;
- от т.2224 до т.2304 по середине р. Лесной Тамбов;
- от т.2304 до т.2318 по меже;
- от т.2318 до т.2321 пересекая грунтовую дорогу;
- от т.2321 до т.2328 по северо-западной стороне грунтовой дороги;
- от т.2328 до т.2334 по юго-западной стороне грунтовой дороги;
- от т.2334 до т.2339 по юго-восточной стороне грунтовой дороги;
- от т.2339 до т.2354 по меже;
- от т.2354 до т.2356 по западной стороне лесополосы;
- от т.2356 до т.2360 по северо-западной стороне лесополосы;
- от т.2360 до т.2370 по берегу пруда;
- от т.2370 до т.2371 по южной границе приусадебных земель г. Рассказово;
- от т.2371 до т.2376 по южной стороне улицы Сосновая г. Рассказово;
- от т.2376 до т.2380 по меже;
- от т.2380 до т.2381 по северо-восточной стороне лесополосы;
- от т.2381 до т.2383 пересекая автодорогу;
- от т.2383 до т.2388 по границе лесного участка;
- от т.2388 до т.2395 по границе приусадебных земель н.п. Нижнеспасское;
- от т.2395 до т.2435 по середине р. Лесной Тамбов;
- от т.2435 до т.2440 по границе лесного участка;
- от т.2440 до т.2449 по границе приусадебных земель г. Рассказово;
- от т.2449 до т.2455 по границе лесного массива;
- от т.2455 до т.2456 по северо-западной стороне грунтовой дороги;
- от т.2456 до т.2460 пересекая автодорогу «Тамбов-Пенза-Рассказово-Уварово-Мучкапский»;
- от т.2460 до т.2463 по границе лесного участка;
- от т.2463 до т.2464 по пастбищному участку;
- от т.2464 до т.2480 по берегу пруда;
- от т.2480 до т.2481 по границе лесного участка;
- от т.2481 до т.2487 по юго-восточной стороне автодороги Р-208 «Тамбов-Пенза»;

- от т.2487 до т.2512 по границе лесного массива;
- от т.2512 до т.2513 пересекая автодорогу Р-208 «Тамбов-Пенза»;
- от т.2513 до т.2052(Л) по границе лесного массива.

**XI. Участок границы с муниципальным образованием — город Рассказово Тамбовской области (от М до М)**

Граница с муниципальным образованием — город Рассказово Тамбовской области проходит:

- от т.2516(М) до т.2527 по границе лесного участка;
- от т.2527 до т.2536 по берегу оз. Желтовское;
- от т.2536 до т.2537 по границе заболоченного участка;
- от т.2537 до т.2539 по границе лесного участка;
- от т.2539 до т.2516(М) по северо-восточной стороне автодороги 1Р208, 1Р209 «Тамбов-Пенза».

**Каталог координат  
характерных точек границ муниципального образования -  
Рассказовский район Тамбовской области**

Название (номер) межевого знака	Дирекционные углы (град. мин. сек.)	Длина линии(м)	X координата	Y координата
1			442354,7	1276083,26
	68° 01' 19"	179,4		
2			442421,84	1276249,62
	69° 24' 03"	300,2		
3			442527,46	1276530,63
	69° 07' 58"	14,01		
4			442532,45	1276543,72
	69° 30' 18"	128,35		
5			442577,39	1276663,95
	71° 25' 55"	73,52		
6			442600,8	1276733,64
	71° 23' 30"	27,17		
7			442609,47	1276759,39
	71° 47' 01"	187,27		
8			442668,01	1276937,27
	71° 53' 51"	27,81		
9			442676,65	1276963,7
	73° 37' 52"	97,72		
10			442704,19	1277057,46
	41° 36' 14"	666,78		
11			443202,78	1277500,19
	45° 12' 09"	4		
12			443205,6	1277503,03
	40° 23' 32"	258,6		
13			443402,56	1277670,61
	122° 41' 51"	153,05		
14			443319,88	1277799,41
	121° 55' 35"	202,5		
15			443212,79	1277971,28
	117° 13' 31"	39,19		
16			443194,86	1278006,13
	117° 47' 20"	4,4		
17			443192,81	1278010,02
	123° 31' 25"	33,41		
18			443174,36	1278037,87
	116° 22' 41"	41,12		
19			443156,09	1278074,71
	117° 19' 31"	91,02		
20			443114,31	1278155,57
	116° 42' 33"	248,81		
21			443002,48	1278377,83
	112° 20' 40"	441,27		
22			442834,72	1278785,97

Название (номер) межевого знака	Дирекционные углы (град. мин. сек.)	Длина линии(м)	X координата	Y координата
	104° 34' 14"	313,59		
23			442755,83	1279089,47
	103° 44' 13"	340,26		
24			442675,03	1279420
	110° 05' 28"	3,17		
25			442673,94	1279422,98
	67° 53' 44"	142,26		
26			442727,47	1279554,78
	66° 41' 19"	588,21		
27			442960,24	1280094,97
	48° 52' 21"	15,71		
28			442970,57	1280106,8
	48° 49' 11"	107		
29			443041,02	1280187,33
	48° 46' 15"	18,71		
30			443053,35	1280201,4
	47° 53' 40"	238,61		
31			443213,34	1280378,43
	47° 55' 09"	19,58		
32			443226,46	1280392,96
	47° 55' 21"	283,06		
33			443416,15	1280603,06
	50° 08' 32"	475,11		
34			443720,64	1280967,77
	50° 49' 49"	130,93		
35			443803,34	1281069,28
	50° 11' 41"	257,8		
36			443968,38	1281267,33
	50° 32' 58"	394,12		
37			444218,81	1281571,66
	38° 00' 46"	249,25		
38			444415,19	1281725,16
	39° 16' 27"	372,59		
39			444703,62	1281961,02
	37° 10' 09"	162,02		
40			444832,73	1282058,91
	37° 09' 57"	216,01		
41			445004,87	1282189,41
	37° 09' 56"	71,69		
42			445062	1282232,72
	37° 35' 36"	52,27		
43			445103,42	1282264,61
	36° 47' 02"	83,97		
44			445170,67	1282314,89
	35° 39' 01"	166,05		
45			445305,6	1282411,67

Название (номер) межевого знака	Дирекционные углы (град. мин. сек.)	Длина линии(м)	X координата	Y координата
	36° 59' 58"	119,49		
46			445401,03	1282483,58
	35° 44' 05"	104,79		
47			445486,09	1282544,78
	35° 20' 09"	287,57		
48			445720,68	1282711,1
	36° 50' 16"	152,85		
49			445843,01	1282802,74
	35° 12' 58"	191,41		
50			445999,39	1282913,12
	35° 48' 38"	107,19		
51			446086,32	1282975,84
	35° 48' 19"	59,74		
52			446134,77	1283010,79
	35° 48' 25"	137,56		
53			446246,33	1283091,27
	36° 10' 02"	202,39		
54			446409,72	1283210,71
	36° 27' 32"	3,9		
55			446412,86	1283213,03
	35° 56' 10"	7,86		
56			446419,22	1283217,64
	35° 58' 49"	215,5		
57			446593,61	1283344,25
	36° 25' 27"	27,5		
58			446615,74	1283360,58
	34° 04' 27"	244,58		
59			446818,33	1283497,61
	34° 21' 03"	215,5		
60			446996,25	1283619,21
	32° 35' 24"	125,26		
61			447101,79	1283686,68
	35° 30' 43"	149,53		
62			447223,51	1283773,54
	35° 26' 57"	165,78		
63			447358,56	1283869,69
	36° 13' 47"	165,42		
64			447492	1283967,46
	34° 13' 45"	113,47		
65			447585,82	1284031,29
	35° 37' 03"	203,94		
66			447751,61	1284150,06
	35° 49' 57"	187,03		
67			447903,24	1284259,55
	34° 55' 05"	200,07		
68			448067,29	1284374,07

Название (номер) межевого знака	Дирекционные углы (град. мин. сек.)	Длина линии(м)	X координата	Y координата
	3° 24' 29"	4,04		
69			448071,32	1284374,31
	329° 18' 41"	151,5		
70			448201,6	1284296,99
	329° 20' 55"	131,17		
71			448314,44	1284230,12
	329° 51' 25"	159,59		
72			448452,45	1284149,98
	329° 19' 20"	161,87		
73			448591,67	1284067,39
	329° 55' 31"	76,27		
74			448657,67	1284029,17
	351° 38' 39"	216,07		
75			448871,45	1283997,77
	351° 48' 31"	100,43		
76			448970,86	1283983,46
	352° 36' 41"	4,04		
77			448974,87	1283982,94
	351° 42' 53"	20,89		
78			448995,54	1283979,93
	351° 47' 36"	137,66		
79			449131,79	1283960,28
	352° 03' 39"	123,08		
80			449253,69	1283943,28
	352° 02' 49"	143,18		
81			449395,49	1283923,47
	351° 59' 01"	32,77		
82			449427,94	1283918,9
	351° 40' 42"	170,53		
83			449596,67	1283894,22
	351° 49' 02"	137,22		
84			449732,49	1283874,69
	351° 10' 16"	6,84		
85			449739,25	1283873,64
	351° 30' 43"	215,11		
86			449952	1283841,89
	351° 36' 03"	20,47		
87			449972,25	1283838,9
	69° 21' 01"	116,77		
88			450013,43	1283948,17
	89° 42' 54"	36,18		
89			450013,61	1283984,35
	90° 00' 34"	61,2		
90			450013,6	1284045,55
	89° 59' 36"	260,4		
91			450013,63	1284305,95

Название (номер) межевого знака	Дирекционные углы (град. мин. сек.)	Длина линии(м)	X координата	Y координата
	87° 13' 32"	192,55		
92			450022,95	1284498,27
	87° 13' 00"	72,49		
93			450026,47	1284570,67
	87° 48' 33"	336,13		
94			450039,32	1284906,55
	88° 02' 29"	144,54		
95			450044,26	1285051,01
	88° 06' 35"	3,03		
96			450044,36	1285054,04
	88° 02' 24"	175,14		
97			450050,35	1285229,08
	88° 12' 22"	163,55		
98			450055,47	1285392,55
	89° 12' 55"	115,37		
99			450057,05	1285507,91
	87° 37' 53"	206,41		
100			450065,58	1285714,14
	87° 33' 51"	228,46		
101			450075,29	1285942,39
	87° 07' 15"	72,27		
102			450078,92	1286014,57
	84° 34' 34"	23,27		
103			450081,12	1286037,74
	171° 52' 19"	1740,05		
104			448358,55	1286283,76
	170° 33' 07"	252,51		
105			448109,47	1286325,21
	170° 33' 08"	219,98		
106			447892,47	1286361,32
	170° 11' 34"	350,14		
107			447547,45	1286420,96
	170° 34' 05"	1210,47		
108			446353,34	1286619,33
	171° 27' 59"	99,4		
109			446255,04	1286634,08
	166° 36' 34"	69,3		
110			446187,62	1286650,13
	155° 00' 15"	396,17		
111			445828,56	1286817,53
	154° 28' 05"	13,64		
112			445816,25	1286823,41
	153° 44' 53"	1435,79		
113			444528,55	1287458,49
	155° 17' 15"	856,14		
114			443750,82	1287816,41

Название (номер) межевого знака	Дирекционные углы (град. мин. сек.)	Длина линии(м)	X координата	Y координата
	155° 08' 50"	97,29		
115			443662,54	1287857,3
	74° 19' 17"	273,31		
116			443736,4	1288120,44
	72° 06' 39"	9,96		
117			443739,46	1288129,92
	76° 16' 55"	25,76		
118			443745,57	1288154,95
	77° 56' 05"	8,18		
119			443747,28	1288162,95
	90° 12' 38"	27,22		
120			443747,18	1288190,17
	85° 43' 09"	18,62		
121			443748,57	1288208,74
	82° 42' 46"	257,64		
122			443781,25	1288464,3
	82° 28' 40"	241,16		
123			443812,82	1288703,38
	83° 28' 12"	216,4		
124			443837,43	1288918,38
	83° 28' 56"	292,31		
125			443870,61	1289208,8
	81° 00' 17"	256,67		
126			443910,74	1289462,31
	82° 43' 43"	190,02		
127			443934,79	1289650,8
	84° 01' 38"	90,43		
128			443944,2	1289740,74
	81° 45' 58"	65,57		
129			443953,59	1289805,63
	170° 26' 57"	282,78		
130			443674,73	1289852,55
	171° 33' 54"	948,22		
131			442736,77	1289991,64
	172° 40' 48"	183,82		
132			442554,45	1290015,06
	171° 22' 57"	26,09		
133			442528,65	1290018,97
	81° 21' 58"	2009,81		
134			442830,36	1292006
	7° 52' 09"	99,41		
135			442928,83	1292019,61
	50° 15' 13"	571,48		
136			443294,23	1292459,01
	122° 14' 15"	1141,78		
137			442685,17	1293424,78

Название (номер) межевого знака	Дирекционные углы (град. мин. сек.)	Длина линии(м)	X координата	Y координата
	157° 41' 19"	58,42		
138			442631,12	1293446,96
	123° 28' 57"	37,5		
139			442610,43	1293478,24
	182° 45' 27"	25,36		
140			442585,1	1293477,02
	226° 47' 22"	25,59		
141			442567,58	1293458,37
	202° 14' 21"	24,31		
142			442545,08	1293449,17
	171° 07' 30"	49,72		
143			442495,96	1293456,84
	138° 52' 53"	40,01		
144			442465,82	1293483,15
	127° 53' 30"	48,46		
145			442436,06	1293521,39
	164° 08' 55"	154,75		
146			442287,19	1293563,66
	143° 23' 55"	113,14		
147			442196,36	1293631,12
	144° 27' 26"	446,78		
148			441832,82	1293890,84
	143° 50' 47"	455,94		
149			441464,68	1294159,82
	144° 07' 32"	86		
150			441394,99	1294210,22
	140° 11' 26"	92,08		
151			441324,26	1294269,17
	143° 22' 11"	231,58		
152			441138,42	1294407,34
	143° 35' 26"	241,71		
153			440943,89	1294550,81
	144° 11' 05"	269,25		
154			440725,55	1294708,37
	171° 47' 13"	267,06		
155			440461,23	1294746,52
	175° 05' 19"	9,34		
156			440451,92	1294747,32
	76° 56' 45"	447,46		
157			440552,99	1295183,22
	75° 42' 35"	314,38		
158			440630,59	1295487,87
	51° 11' 12"	107,8		
159			440698,16	1295571,87
	55° 19' 55"	78,65		
160			440742,9	1295636,56

Название (номер) межевого знака	Дирекционные углы (град. мин. сек.)	Длина линии(м)	X координата	Y координата
	53° 14' 25"	395,48		
161			440979,58	1295953,4
	138° 07' 32"	53,3		
162			440939,89	1295988,98
	118° 23' 14"	99,15		
163			440892,75	1296076,21
	118° 12' 14"	353,72		
164			440725,58	1296387,93
	118° 11' 55"	336,66		
165			440566,5	1296684,63
	92° 00' 18"	695,08		
166			440542,18	1297379,28
	180° 46' 02"	4,48		
167			440537,7	1297379,22
	194° 17' 36"	1154,49		
168			439418,95	1297094,19
	94° 13' 38"	918,87		
169			439351,22	1298010,56
	88° 58' 36"	595,26		
170			439361,85	1298605,73
	174° 40' 35"	337,89		
171			439025,42	1298637,08
	174° 40' 23"	137,33		
172			438888,68	1298649,83
	92° 42' 33"	243,72		
173			438877,16	1298893,28
	121° 12' 36"	74,61		
174			438838,5	1298957,09
	122° 58' 34"	107,3		
175			438780,1	1299047,1
	188° 16' 54"	190,22		
176			438591,86	1299019,7
	190° 16' 58"	20,78		
177			438571,41	1299015,99
	111° 29' 20"	101,14		
178			438534,36	1299110,1
	79° 25' 50"	44,92		
179			438542,6	1299154,26
	66° 17' 58"	125,29		
180			438592,96	1299268,98
	77° 54' 38"	81,31		
181			438609,99	1299348,49
	91° 12' 23"	89,76		
182			438608,1	1299438,23
	84° 58' 25"	34,58		
183			438611,13	1299472,68

Название (номер) межевого знака	Дирекционные углы (град. мин. сек.)	Длина линии(м)	X координата	Y координата
	67° 41' 18"	173,53		
184			438677,01	1299633,22
	55° 50' 19"	38,43		
185			438698,59	1299665,02
	72° 36' 04"	26,59		
186			438706,54	1299690,39
	93° 36' 56"	59,94		
187			438702,76	1299750,21
	74° 27' 03"	38,13		
188			438712,98	1299786,94
	64° 44' 45"	44,37		
189			438731,91	1299827,07
	76° 28' 27"	61,53		
190			438746,3	1299886,89
	79° 16' 09"	66,76		
191			438758,73	1299952,48
	43° 20' 08"	91,04		
192			438824,95	1300014,96
	68° 58' 04"	78,71		
193			438853,2	1300088,43
	99° 59' 14"	61		
194			438842,62	1300148,51
	116° 24' 58"	3,44		
195			438841,09	1300151,59
	50° 04' 47"	1,28		
196			438841,91	1300152,57
	85° 21' 11"	20		
197			438843,53	1300172,5
	61° 30' 13"	32,51		
198			438859,04	1300201,07
	25° 48' 06"	40,28		
199			438895,3	1300218,6
	48° 23' 56"	24,93		
200			438911,85	1300237,24
	94° 35' 27"	26,99		
201			438909,69	1300264,14
	122° 57' 37"	32,88		
202			438891,8	1300291,73
	134° 46' 44"	78,79		
203			438836,3	1300347,66
	100° 08' 34"	38,9		
204			438829,45	1300385,95
	87° 57' 44"	61,03		
205			438831,62	1300446,94
	110° 51' 51"	20,89		
206			438824,18	1300466,46

Название (номер) межевого знака	Дирекционные углы (град. мин. сек.)	Длина линии(м)	X координата	Y координата
	138° 12' 41"	41,4		
207			438793,31	1300494,05
	164° 41' 14"	66,19		
208			438729,47	1300511,53
	184° 04' 23"	29,56		
209			438699,98	1300509,43
	182° 57' 25"	39,35		
210			438660,68	1300507,4
	233° 19' 29"	19,44		
211			438649,07	1300491,81
	264° 12' 09"	27,52		
212			438646,29	1300464,43
	245° 55' 35"	23,56		
213			438636,68	1300442,92
	268° 11' 26"	52,89		
214			438635,01	1300390,06
	268° 07' 23"	10,69		
215			438634,66	1300379,38
	194° 06' 48"	25,22		
216			438610,2	1300373,23
	159° 24' 00"	89,9		
217			438526,05	1300404,86
	166° 11' 46"	22,13		
218			438504,56	1300410,14
	160° 22' 26"	19,47		
219			438486,22	1300416,68
	130° 48' 00"	16,9		
220			438475,18	1300429,47
	98° 47' 31"	21,92		
221			438471,83	1300451,13
	96° 26' 39"	37,78		
222			438467,59	1300488,67
	106° 58' 44"	27,87		
223			438459,45	1300515,33
	134° 16' 48"	41,08		
224			438430,77	1300544,74
	171° 45' 10"	24,19		
225			438406,83	1300548,21
	192° 41' 52"	17,65		
226			438389,61	1300544,33
	211° 20' 10"	23,23		
227			438369,77	1300532,25
	252° 48' 41"	46,09		
228			438356,15	1300488,22
	236° 44' 01"	21,38		
229			438344,42	1300470,34

Название (номер) межевого знака	Дирекционные углы (град. мин. сек.)	Длина линии(м)	X координата	Y координата
	191° 37' 19"	30,98		
230			438314,08	1300464,1
	178° 05' 51"	69,28		
231			438244,84	1300466,4
	200° 06' 47"	27,1		
232			438219,39	1300457,08
	202° 19' 18"	26,17		
233			438195,18	1300447,14
	162° 57' 58"	31,82		
234			438164,76	1300456,46
	123° 55' 22"	38,94		
235			438143,03	1300488,77
	98° 56' 53"	33,88		
236			438137,76	1300522,24
	69° 40' 14"	22,19		
237			438145,47	1300543,05
	21° 33' 20"	25,97		
238			438169,62	1300552,59
	16° 22' 04"	23,85		
239			438192,5	1300559,31
	42° 24' 09"	32,61		
240			438216,58	1300581,3
	85° 21' 15"	28,64		
241			438218,9	1300609,85
	126° 46' 02"	54,71		
242			438186,15	1300653,68
	139° 59' 17"	68,96		
243			438133,33	1300698,02
	144° 46' 25"	40,86		
244			438099,95	1300721,59
	162° 06' 54"	44,81		
245			438057,31	1300735,35
	175° 17' 29"	38,01		
246			438019,43	1300738,47
	185° 44' 25"	36,49		
247			437983,12	1300734,82
	234° 44' 22"	54,34		
248			437951,75	1300690,45
	201° 08' 19"	18,3		
249			437934,68	1300683,85
	130° 27' 44"	20,56		
250			437921,34	1300699,49
	123° 34' 02"	41,42		
251			437898,44	1300734
	170° 41' 20"	26,76		
252			437872,03	1300738,33

Название (номер) межевого знака	Дирекционные углы (град. мин. сек.)	Длина линии(м)	X координата	Y координата
	201° 29' 43"	15,64		
253			437857,48	1300732,6
	224° 26' 34"	14,54		
254			437847,1	1300722,42
	107° 11' 26"	84,89		
255			437822,01	1300803,52
	106° 50' 23"	309,98		
256			437732,21	1301100,21
	105° 33' 47"	156,02		
257			437690,35	1301250,51
	124° 19' 23"	6,53		
258			437686,67	1301255,9
	25° 47' 02"	473,98		
259			438113,46	1301462,07
	117° 03' 52"	404,27		
260			437929,52	1301822,07
	116° 56' 26"	193,11		
261			437842,03	1301994,22
	117° 55' 10"	403,03		
262			437653,32	1302350,34
	119° 48' 36"	157,47		
263			437575,04	1302486,97
	118° 29' 33"	525,09		
264			437324,55	1302948,46
	114° 55' 35"	22,21		
265			437315,19	1302968,6
	202° 47' 31"	524,36		
266			436831,77	1302765,47
	203° 22' 45"	637,88		
267			436246,26	1302512,35
	122° 37' 01"	249,38		
268			436111,84	1302722,4
	144° 26' 14"	502,24		
269			435703,28	1303014,5
	149° 02' 35"	726,92		
270			435079,91	1303388,42
	149° 04' 10"	17,8		
271			435064,64	1303397,57
	150° 59' 39"	147,33		
272			434935,79	1303469,01
	162° 55' 20"	450,91		
273			434504,76	1303601,43
	162° 20' 27"	108,13		
274			434401,73	1303634,23
	70° 48' 15"	29,29		
275			434411,36	1303661,89

Название (номер) межевого знака	Дирекционные углы (град. мин. сек.)	Длина линии(м)	X координата	Y координата
	73° 47' 07"	225,04		
276			434474,2	1303877,98
	70° 06' 54"	350,66		
277			434593,47	1304207,73
	75° 49' 59"	6,37		
278			434595,03	1304213,91
	77° 43' 25"	10,58		
279			434597,28	1304224,25
	71° 27' 53"	1017,91		
280			434920,86	1305189,36
	162° 40' 50"	334,33		
281			434601,69	1305288,89
	159° 17' 16"	73,46		
282			434532,98	1305314,87
	163° 04' 04"	61,98		
283			434473,69	1305332,92
	160° 59' 03"	48,34		
284			434427,99	1305348,67
	163° 44' 46"	264,06		
285			434174,48	1305422,58
	162° 36' 54"	634,69		
286			433568,78	1305612,22
	235° 39' 12"	634,94		
287			433210,55	1305087,99
	236° 16' 18"	120,79		
288			433143,48	1304987,53
	236° 47' 08"	113,59		
289			433081,26	1304892,5
	237° 18' 00"	65,32		
290			433045,97	1304837,53
	237° 36' 13"	57,62		
291			433015,1	1304788,88
	177° 44' 38"	621,37		
292			432394,21	1304813,34
	179° 55' 45"	291,03		
293			432103,18	1304813,7
	122° 53' 14"	523,2		
294			431819,09	1305253,05
	121° 52' 15"	1734,55		
295			430903,24	1306726,1
	18° 46' 56"	49,57		
296			430950,17	1306742,06
	20° 46' 16"	53,29		
297			431000	1306760,96
	20° 46' 17"	154,75		
298			431144,69	1306815,84

Название (номер) межевого знака	Дирекционные углы (град. мин. сек.)	Длина линии(м)	X координата	Y координата
	16° 08' 52"	118,94		
299			431258,94	1306848,92
	20° 39' 11"	213,75		
300			431458,95	1306924,31
	20° 32' 55"	407,64		
301			431840,65	1307067,39
	14° 48' 19"	86,92		
302			431924,68	1307089,6
	65° 20' 29"	16,13		
303			431931,41	1307104,26
	73° 32' 24"	14,68		
304			431935,57	1307118,34
	86° 11' 49"	6,94		
305			431936,03	1307125,26
	91° 00' 05"	13,16		
306			431935,8	1307138,42
	113° 36' 21"	13,86		
307			431930,25	1307151,12
	118° 01' 53"	36,88		
308			431912,92	1307183,67
	102° 47' 29"	15,63		
309			431909,46	1307198,91
	92° 58' 34"	31,2		
310			431907,84	1307230,07
	91° 36' 27"	16,4		
311			431907,38	1307246,46
	93° 12' 46"	16,42		
312			431906,46	1307262,85
	106° 44' 41"	9,65		
313			431903,68	1307272,09
	122° 29' 22"	12,05		
314			431897,21	1307282,25
	140° 18' 52"	17,71		
315			431883,58	1307293,56
	136° 44' 35"	16,5		
316			431871,56	1307304,87
	125° 19' 01"	13,58		
317			431863,71	1307315,95
	100° 53' 03"	17,16		
318			431860,47	1307332,8
	90° 58' 33"	27,01		
319			431860,01	1307359,81
	90° 00' 00"	23,78		
320			431860,01	1307383,59
	99° 38' 40"	12,42		
321			431857,93	1307395,83

Название (номер) межевого знака	Дирекционные углы (град. мин. сек.)	Длина линии(м)	X координата	Y координата
	109° 12' 30"	11,25		
322			431854,23	1307406,45
	122° 53' 22"	17,86		
323			431844,53	1307421,45
	130° 53' 27"	15,89		
324			431834,13	1307433,46
	124° 44' 05"	10,95		
325			431827,89	1307442,46
	111° 08' 49"	10,89		
326			431823,96	1307452,62
	91° 05' 53"	12		
327			431823,73	1307464,62
	86° 57' 19"	13,18		
328			431824,43	1307477,78
	72° 04' 34"	32,27		
329			431834,36	1307508,48
	75° 57' 13"	27,61		
330			431841,06	1307535,26
	86° 35' 58"	11,8		
331			431841,76	1307547,04
	94° 36' 27"	11,58		
332			431840,83	1307558,58
	112° 03' 20"	9,21		
333			431837,37	1307567,12
	113° 38' 55"	32,26		
334			431824,43	1307596,67
	97° 54' 46"	16,78		
335			431822,12	1307613,29
	84° 23' 27"	12,38		
336			431823,33	1307625,61
	66° 06' 03"	54,23		
337			431845,3	1307675,19
	44° 41' 13"	80,22		
338			431902,33	1307731,6
	70° 28' 27"	16,28		
339			431907,77	1307746,94
	88° 43' 06"	34,43		
340			431908,54	1307781,36
	98° 21' 39"	40,37		
341			431902,67	1307821,3
	82° 09' 44"	30,5		
342			431906,83	1307851,52
	45° 42' 00"	37,04		
343			431932,7	1307878,03
	58° 05' 10"	25,86		
344			431946,37	1307899,98

Название (номер) межевого знака	Дирекционные углы (град. мин. сек.)	Длина линии(м)	X координата	Y координата
	82° 26' 49"	9,13		
345			431947,57	1307909,03
	86° 16' 20"	14,15		
346			431948,49	1307923,15
	116° 05' 01"	48,97		
347			431926,96	1307967,13
	120° 31' 43"	37,72		
348			431907,8	1307999,62
	93° 21' 51"	13,97		
349			431906,98	1308013,57
	77° 02' 38"	18,91		
350			431911,22	1308032
	67° 01' 24"	15,93		
351			431917,44	1308046,67
	78° 34' 01"	33,75		
352			431924,13	1308079,75
	67° 21' 54"	37,52		
353			431938,57	1308114,38
	59° 48' 18"	24,16		
354			431950,72	1308135,26
	77° 59' 07"	11,48		
355			431953,11	1308146,49
	100° 11' 53"	13,44		
356			431950,73	1308159,72
	124° 02' 31"	42,44		
357			431926,97	1308194,89
	115° 10' 14"	18,93		
358			431918,92	1308212,02
	95° 52' 21"	22,87		
359			431916,58	1308234,77
	85° 54' 31"	21,73		
360			431918,13	1308256,44
	67° 56' 34"	24,13		
361			431927,19	1308278,8
	56° 50' 23"	34,19		
362			431945,89	1308307,42
	49° 53' 05"	28,65		
363			431964,35	1308329,33
	62° 58' 58"	22,1		
364			431974,39	1308349,02
	77° 55' 35"	22,66		
365			431979,13	1308371,18
	84° 46' 37"	43,39		
366			431983,08	1308414,39
	74° 56' 01"	28,74		
367			431990,55	1308442,14

Название (номер) межевого знака	Дирекционные углы (град. мин. сек.)	Длина линии(м)	X координата	Y координата
	61° 23' 22"	31,7		
368			432005,73	1308469,97
	52° 29' 35"	26,08		
369			432021,61	1308490,66
	66° 01' 07"	30,95		
370			432034,19	1308518,94
	73° 50' 44"	22,97		
371			432040,58	1308541
	88° 42' 17"	42,91		
372			432041,55	1308583,9
	64° 43' 24"	13,33		
373			432047,24	1308595,95
	35° 50' 42"	31,2		
374			432072,53	1308614,22
	41° 17' 38"	21,44		
375			432088,64	1308628,37
	61° 42' 39"	19,92		
376			432098,08	1308645,91
	76° 05' 52"	29,01		
377			432105,05	1308674,07
	72° 33' 55"	27,53		
378			432113,3	1308700,34
	59° 19' 57"	24,88		
379			432125,99	1308721,74
	45° 30' 40"	95,91		
380			432193,2	1308790,16
	55° 11' 19"	24,94		
381			432207,44	1308810,64
	168° 51' 17"	150,91		
382			432059,38	1308839,81
	170° 29' 47"	50,15		
383			432009,92	1308848,09
	127° 45' 19"	507,67		
384			431699,08	1309249,47
	133° 22' 11"	215		
385			431551,44	1309405,76
	134° 38' 11"	44,56		
386			431520,13	1309437,47
	136° 31' 45"	107,59		
387			431442,05	1309511,49
	134° 56' 19"	52,74		
388			431404,8	1309548,82
	140° 19' 10"	382,35		
389			431110,54	1309792,95
	140° 36' 07"	202,82		
390			430953,81	1309921,68

Название (номер) межевого знака	Дирекционные углы (град. мин. сек.)	Длина линии(м)	X координата	Y координата
	140° 47' 24"	120,7		
391			430860,29	1309997,98
	140° 45' 57"	176,24		
392			430723,78	1310109,45
	140° 44' 00"	188,28		
393			430578,01	1310228,62
	140° 44' 53"	173,82		
394			430443,41	1310338,6
	140° 03' 36"	100,38		
395			430366,45	1310403,04
	142° 24' 36"	91,51		
396			430293,94	1310458,86
	237° 15' 09"	191,02		
397			430190,61	1310298,2
	230° 08' 12"	41,94		
398			430163,73	1310266,01
	252° 22' 16"	51,25		
399			430148,21	1310217,17
	263° 46' 36"	38,47		
400			430144,04	1310178,93
	293° 48' 52"	45,94		
401			430162,59	1310136,9
	282° 19' 07"	55,03		
402			430174,33	1310083,14
	264° 01' 04"	47,21		
403			430169,41	1310036,19
	282° 34' 28"	43,45		
404			430178,87	1309993,78
	254° 37' 39"	47,12		
405			430166,38	1309948,35
	278° 36' 22"	58,21		
406			430175,09	1309890,8
	249° 26' 54"	45,29		
407			430159,19	1309848,39
	248° 36' 12"	78,89		
408			430130,41	1309774,94
	236° 18' 08"	40,95		
409			430107,69	1309740,87
	209° 45' 23"	42,73		
410			430070,59	1309719,66
	223° 37' 12"	33,47		
411			430046,36	1309696,57
	266° 34' 54"	31,87		
412			430044,46	1309664,76
	254° 18' 35"	70		
413			430025,53	1309597,37

Название (номер) межевого знака	Дирекционные углы (град. мин. сек.)	Длина линии(м)	X координата	Y координата
	236° 20' 14"	63,81		
414			429990,16	1309544,26
	242° 59' 08"	21,09		
415			429980,58	1309525,47
	247° 01' 08"	31,84		
416			429968,15	1309496,16
	237° 59' 34"	62,05		
417			429935,26	1309443,54
	248° 10' 08"	53,59		
418			429915,33	1309393,79
	243° 04' 51"	164,98		
419			429840,64	1309246,69
	222° 01' 57"	49,99		
420			429803,51	1309213,22
	233° 08' 46"	28,84		
421			429786,21	1309190,14
	242° 46' 55"	54,16		
422			429761,44	1309141,98
	261° 14' 27"	16,75		
423			429758,89	1309125,43
	252° 16' 33"	25,49		
424			429751,13	1309101,15
	230° 02' 41"	30,4		
425			429731,61	1309077,85
	252° 57' 05"	55,29		
426			429715,4	1309024,99
	231° 51' 42"	50,78		
427			429684,04	1308985,05
	236° 38' 04"	86,22		
428			429636,62	1308913,04
	229° 03' 00"	39,04		
429			429611,03	1308883,55
	241° 10' 35"	39,04		
430			429592,21	1308849,35
	160° 20' 35"	132,55		
431			429467,38	1308893,94
	160° 43' 19"	640,71		
432			428862,6	1309105,47
	158° 53' 01"	273,69		
433			428607,29	1309204,07
	232° 46' 05"	541,99		
434			428279,36	1308772,54
	228° 19' 52"	43,08		
435			428250,72	1308740,36
	230° 15' 31"	199,9		
436			428122,92	1308586,65

Название (номер) межевого знака	Дирекционные углы (град. мин. сек.)	Длина линии(м)	X координата	Y координата
	231° 59' 55"	169,34		
437			428018,66	1308453,21
	220° 13' 05"	664,26		
438			427511,44	1308024,3
	233° 20' 58"	30,29		
439			427493,36	1308000
	235° 18' 25"	289,29		
440			427328,7	1307762,14
	258° 12' 48"	417,34		
441			427243,45	1307353,6
	244° 40' 35"	16,93		
442			427236,21	1307338,3
	257° 53' 43"	194,66		
443			427195,39	1307147,97
	258° 07' 14"	126,69		
444			427169,31	1307023,99
	258° 07' 28"	151,37		
445			427138,16	1306875,86
	258° 53' 54"	144,59		
446			427110,32	1306733,98
	258° 05' 48"	18,18		
447			427106,57	1306716,19
	257° 47' 08"	129,7		
448			427079,13	1306589,43
	258° 13' 35"	301,26		
449			427017,66	1306294,51
	259° 27' 58"	17,67		
450			427014,43	1306277,14
	259° 45' 51"	34,1		
451			427008,37	1306243,58
	257° 12' 48"	241,1		
452			426955,01	1306008,46
	258° 41' 49"	243,93		
453			426907,2	1305769,26
	257° 32' 16"	162,65		
454			426872,1	1305610,44
	299° 51' 25"	69,78		
455			426906,84	1305549,92
	241° 58' 56"	46,75		
456			426884,88	1305508,65
	248° 46' 32"	118,2		
457			426842,09	1305398,47
	258° 13' 28"	381,22		
458			426764,29	1305025,27
	271° 12' 38"	118,81		
459			426766,8	1304906,49

Название (номер) межевого знака	Дирекционные углы (град. мин. сек.)	Длина линии(м)	X координата	Y координата
	243° 00' 35"	102,46		
460			426720,3	1304815,19
	265° 04' 30"	64,53		
461			426714,76	1304750,9
	231° 41' 06"	31,4		
462			426695,29	1304726,26
	192° 29' 52"	42,1		
463			426654,19	1304717,15
	154° 03' 39"	253,38		
464			426426,34	1304827,98
	163° 07' 50"	155,34		
465			426277,68	1304873,06
	173° 26' 29"	403,61		
466			425876,71	1304919,16
	160° 50' 17"	134,57		
467			425749,6	1304963,33
	165° 51' 20"	83,48		
468			425668,65	1304983,73
	189° 08' 58"	65,03		
469			425604,45	1304973,39
	185° 16' 11"	50,3		
470			425554,36	1304968,77
	154° 28' 48"	99,55		
471			425464,52	1305011,66
	163° 32' 11"	71,52		
472			425395,93	1305031,93
	178° 14' 51"	80,44		
473			425315,53	1305034,39
	166° 46' 57"	114,24		
474			425204,32	1305060,51
	166° 46' 49"	50,2		
475			425155,45	1305071,99
	176° 23' 07"	117,21		
476			425038,47	1305079,38
	185° 36' 42"	71,48		
477			424967,33	1305072,39
	196° 00' 35"	31,83		
478			424936,73	1305063,61
	181° 54' 14"	49,97		
479			424886,79	1305061,95
	181° 54' 42"	86,93		
480			424799,91	1305059,05
	181° 54' 33"	27,92		
481			424772,01	1305058,12
	156° 26' 31"	34,53		
482			424740,36	1305071,92

Название (номер) межевого знака	Дирекционные углы (град. мин. сек.)	Длина линии(м)	X координата	Y координата
	285° 00' 29"	1485,74		
483			425125,1	1303636,86
	195° 04' 21"	187,74		
484			424943,82	1303588,04
	194° 16' 47"	973,58		
485			424000,32	1303347,9
	193° 19' 30"	173,69		
486			423831,31	1303307,87
	194° 12' 28"	225,19		
487			423613,01	1303252,6
	282° 09' 51"	57,09		
488			423625,04	1303196,79
	281° 32' 28"	12,15		
489			423627,47	1303184,89
	281° 36' 16"	426,39		
490			423713,24	1302767,22
	282° 07' 17"	1311,35		
491			423988,6	1301485,11
	297° 54' 18"	7,65		
492			423992,18	1301478,35
	284° 01' 47"	41,95		
493			424002,35	1301437,65
	232° 03' 20"	83,93		
494			423950,74	1301371,46
	182° 12' 47"	36		
495			423914,77	1301370,07
	218° 50' 16"	48,75		
496			423876,8	1301339,5
	214° 37' 35"	45,32		
497			423839,51	1301313,75
	249° 44' 32"	113,33		
498			423800,27	1301207,43
	224° 54' 53"	28,5		
499			423780,09	1301187,31
	136° 09' 10"	33,39		
500			423756,01	1301210,44
	122° 11' 20"	77,08		
501			423714,95	1301275,67
	145° 59' 31"	61,97		
502			423663,58	1301310,33
	103° 00' 46"	40,19		
503			423654,53	1301349,49
	133° 37' 32"	79,01		
504			423600,02	1301406,68
	102° 19' 03"	38,25		
505			423591,86	1301444,05

Название (номер) межевого знака	Дирекционные углы (град. мин. сек.)	Длина линии(м)	X координата	Y координата
	122° 46' 03"	49,26		
506			423565,2	1301485,47
	158° 26' 03"	46,49		
507			423521,96	1301502,56
	103° 03' 43"	82,87		
508			423503,23	1301583,29
	187° 48' 48"	27,88		
509			423475,61	1301579,5
	194° 40' 38"	76,53		
510			423401,58	1301560,11
	195° 18' 51"	228,46		
511			423181,23	1301499,77
	201° 53' 38"	62,16		
512			423123,55	1301476,59
	193° 59' 17"	23,13		
513			423101,11	1301471
	189° 25' 21"	398,01		
514			422708,47	1301405,84
	130° 21' 06"	10,21		
515			422701,86	1301413,62
	117° 46' 35"	584,54		
516			422429,45	1301930,81
	162° 28' 08"	545,08		
517			421909,69	1302095
	112° 00' 20"	560,03		
518			421699,85	1302614,23
	111° 52' 56"	474,22		
519			421523,11	1303054,28
	183° 13' 54"	336,69		
520			421186,96	1303035,3
	176° 26' 42"	13,39		
521			421173,6	1303036,13
	183° 08' 20"	256,23		
522			420917,75	1303022,1
	182° 06' 13"	553,05		
523			420365,07	1303001,8
	93° 07' 54"	594,16		
524			420332,61	1303595,07
	179° 20' 29"	580,21		
525			419752,44	1303601,74
	166° 28' 11"	443,03		
526			419321,71	1303705,39
	165° 37' 32"	258,44		
527			419071,36	1303769,55
	165° 37' 03"	252,42		
528			418826,85	1303832,25

Название (номер) межевого знака	Дирекционные углы (град. мин. сек.)	Длина линии(м)	X координата	Y координата
	165° 25' 38"	48,69		
529			418779,73	1303844,5
	165° 37' 30"	168,61		
530			418616,4	1303886,36
	164° 01' 45"	6,18		
531			418610,46	1303888,06
	164° 22' 25"	47,37		
532			418564,84	1303900,82
	166° 39' 55"	76,66		
533			418490,25	1303918,5
	166° 38' 23"	119,01		
534			418374,46	1303946
	165° 50' 32"	208,1		
535			418172,68	1303996,9
	164° 30' 46"	162,16		
536			418016,41	1304040,2
	168° 30' 51"	86,88		
537			417931,27	1304057,5
	165° 05' 50"	197,92		
538			417740,01	1304108,4
	164° 33' 49"	166,96		
539			417579,07	1304152,84
	164° 55' 01"	115,9		
540			417467,16	1304183
	164° 11' 26"	129,02		
541			417343,02	1304218,15
	162° 08' 52"	62,17		
542			417283,84	1304237,21
	162° 04' 28"	63,32		
543			417223,59	1304256,7
	161° 49' 17"	16,25		
544			417208,15	1304261,77
	164° 44' 56"	37,52		
545			417171,95	1304271,64
	166° 17' 34"	148,25		
546			417027,92	1304306,77
	72° 45' 33"	222,58		
547			417093,89	1304519,35
	71° 15' 17"	28,04		
548			417102,9	1304545,9
	75° 58' 10"	168,7		
549			417143,8	1304709,57
	76° 20' 57"	72,46		
550			417160,9	1304779,98
	86° 42' 50"	149,16		
551			417169,45	1304928,89

Название (номер) межевого знака	Дирекционные углы (град. мин. сек.)	Длина линии(м)	X координата	Y координата
	85° 22' 17"	120,2		
552			417179,15	1305048,7
	87° 40' 14"	156,48		
553			417185,51	1305205,05
	84° 04' 12"	153,61		
554			417201,38	1305357,84
	87° 16' 47"	49,52		
555			417203,73	1305407,3
	53° 58' 21"	14,01		
556			417211,97	1305418,63
	57° 20' 44"	60,16		
557			417244,43	1305469,28
	58° 51' 14"	37,74		
558			417263,95	1305501,58
	162° 03' 48"	90,53		
559			417177,82	1305529,46
	123° 09' 47"	175,18		
560			417081,99	1305676,11
	123° 02' 50"	86,76		
561			417034,68	1305748,83
	131° 08' 42"	286,29		
562			416846,31	1305964,42
	131° 00' 29"	192,38		
563			416720,08	1306109,59
	132° 14' 00"	146,78		
564			416621,42	1306218,27
	131° 00' 33"	150,98		
565			416522,35	1306332,2
	132° 03' 01"	187,15		
566			416397	1306471,17
	132° 28' 29"	160,49		
567			416288,63	1306589,54
	132° 42' 55"	32,64		
568			416266,49	1306613,52
	132° 39' 33"	9,7		
569			416259,92	1306620,65
	137° 43' 32"	169,96		
570			416134,16	1306734,98
	137° 12' 05"	90,39		
571			416067,84	1306796,39
	138° 08' 47"	78,71		
572			416009,21	1306848,91
	137° 39' 04"	187,12		
573			415870,92	1306974,96
	139° 19' 09"	60,84		
574			415824,78	1307014,62

Название (номер) межевого знака	Дирекционные углы (град. мин. сек.)	Длина линии(м)	X координата	Y координата
	139° 18' 37"	46,38		
575			415789,61	1307044,86
	139° 18' 50"	72,48		
576			415734,65	1307092,11
	138° 56' 07"	138,37		
577			415630,32	1307183,01
	139° 35' 53"	186,38		
578			415488,39	1307303,81
	166° 10' 36"	140,33		
579			415352,12	1307337,34
	166° 17' 10"	144,85		
580			415211,4	1307371,68
	166° 41' 07"	47,37		
581			415165,3	1307382,59
	161° 40' 44"	98,71		
582			415071,59	1307413,62
	161° 41' 09"	24,03		
583			415048,78	1307421,17
	161° 39' 55"	28,9		
584			415021,35	1307430,26
	160° 58' 54"	158,68		
585			414871,33	1307481,97
	161° 19' 09"	83,24		
586			414792,48	1307508,63
	167° 35' 47"	107,68		
587			414687,31	1307531,76
	167° 35' 32"	42,07		
588			414646,22	1307540,8
	167° 36' 55"	23,31		
589			414623,45	1307545,8
	166° 55' 10"	160,66		
590			414466,96	1307582,16
	166° 18' 48"	133,17		
591			414337,57	1307613,67
	167° 25' 12"	123,87		
592			414216,67	1307640,65
	167° 15' 18"	58,34		
593			414159,77	1307653,52
	166° 33' 17"	153,54		
594			414010,44	1307689,22
	167° 20' 27"	140,09		
595			413873,76	1307719,92
	167° 00' 20"	190,48		
596			413688,16	1307762,75
	167° 28' 03"	180,6		
597			413511,86	1307801,94

Название (номер) межевого знака	Дирекционные углы (град. мин. сек.)	Длина линии(м)	X координата	Y координата
	165° 58' 55"	38,35		
598			413474,65	1307811,23
	168° 01' 56"	264,95		
599			413215,46	1307866,17
	167° 18' 00"	139,69		
600			413079,19	1307896,88
	166° 52' 03"	151,14		
601			412932	1307931,22
	166° 21' 07"	98,45		
602			412836,33	1307954,45
	259° 50' 50"	40,11		
603			412829,26	1307914,97
	258° 40' 26"	117,11		
604			412806,26	1307800,14
	258° 50' 13"	482,64		
605			412712,82	1307326,63
	258° 35' 46"	205,49		
606			412672,19	1307125,2
	167° 39' 10"	296,96		
607			412382,1	1307188,7
	167° 39' 29"	18,29		
608			412364,23	1307192,61
	167° 23' 44"	442,95		
609			411931,96	1307289,27
	167° 20' 55"	393,07		
610			411548,43	1307375,36
	167° 25' 20"	186,49		
611			411366,42	1307415,97
	250° 53' 37"	310,3		
612			411264,85	1307122,76
	251° 17' 36"	501,63		
613			411103,97	1306647,63
	251° 09' 33"	407,63		
614			410972,33	1306261,84
	250° 10' 39"	426,5		
615			410827,7	1305860,61
	258° 19' 30"	4		
616			410826,89	1305856,69
	251° 02' 08"	475,08		
617			410672,5	1305407,4
	251° 56' 44"	492,9		
618			410519,74	1304938,77
	250° 25' 48"	482,72		
619			410358,05	1304483,94
	250° 20' 16"	326,03		
620			410248,35	1304176,92

Название (номер) межевого знака	Дирекционные углы (град. мин. сек.)	Длина линии(м)	X координата	Y координата
	250° 49' 20"	457,32		
621			410098,12	1303744,98
	250° 41' 55"	54,37		
622			410080,15	1303693,67
	250° 57' 24"	268,94		
623			409992,4	1303439,45
	245° 57' 11"	46,82		
624			409973,32	1303396,69
	208° 27' 05"	7,47		
625			409966,75	1303393,13
	179° 23' 12"	6,54		
626			409960,21	1303393,2
	160° 56' 01"	9,18		
627			409951,53	1303396,2
	190° 40' 59"	11,11		
628			409940,61	1303394,14
	213° 51' 40"	16,73		
629			409926,72	1303384,82
	209° 41' 19"	10,1		
630			409917,95	1303379,82
	226° 55' 06"	5,91		
631			409913,91	1303375,5
	250° 59' 16"	6,91		
632			409911,66	1303368,97
	274° 29' 50"	8,03		
633			409912,29	1303360,96
	244° 42' 50"	10,42		
634			409907,84	1303351,54
	243° 34' 10"	13,34		
635			409901,9	1303339,59
	240° 48' 40"	13,68		
636			409895,23	1303327,65
	230° 45' 04"	6,99		
637			409890,81	1303322,24
	195° 22' 44"	5,28		
638			409885,72	1303320,84
	239° 40' 24"	2,93		
639			409884,24	1303318,31
	250° 56' 08"	5,76		
640			409882,36	1303312,87
	261° 51' 19"	5,51		
641			409881,58	1303307,42
	250° 56' 08"	5,76		
642			409879,7	1303301,98
	238° 28' 51"	6,37		
643			409876,37	1303296,55

Название (номер) межевого знака	Дирекционные углы (град. мин. сек.)	Длина линии(м)	X координата	Y координата
	221° 00' 48"	4,37		
644			409873,07	1303293,68
	215° 31' 27"	4,94		
645			409869,05	1303290,81
	187° 36' 34"	5,14		
646			409863,96	1303290,13
	195° 21' 00"	5,29		
647			409858,86	1303288,73
	209° 01' 00"	2,93		
648			409856,3	1303287,31
	241° 59' 12"	5,13		
649			409853,89	1303282,78
	217° 11' 16"	5,05		
650			409849,87	1303279,73
	212° 16' 05"	6,71		
651			409844,2	1303276,15
	208° 26' 21"	5,61		
652			409839,27	1303273,48
	197° 54' 34"	5,17		
653			409834,35	1303271,89
	197° 48' 14"	5,17		
654			409829,43	1303270,31
	193° 50' 46"	7,31		
655			409822,33	1303268,56
	184° 52' 23"	5,65		
656			409816,7	1303268,08
	186° 05' 45"	6,22		
657			409810,52	1303267,42
	147° 47' 52"	2,78		
658			409808,17	1303268,9
	106° 27' 18"	2,47		
659			409807,47	1303271,27
	118° 55' 19"	2,94		
660			409806,05	1303273,84
	159° 49' 02"	2,7		
661			409803,52	1303274,77
	146° 50' 41"	2,38		
662			409801,53	1303276,07
	141° 08' 48"	3,24		
663			409799,01	1303278,1
	140° 31' 22"	10,73		
664			409790,73	1303284,92
	86° 21' 43"	3,47		
665			409790,95	1303288,38
	100° 04' 04"	3,89		
666			409790,27	1303292,21

Название (номер) межевого знака	Дирекционные углы (град. мин. сек.)	Длина линии(м)	X координата	Y координата
	86° 51' 02"	4,19		
667			409790,5	1303296,39
	102° 43' 28"	3,18		
668			409789,8	1303299,49
	120° 57' 50"	4,49		
669			409787,49	1303303,34
	121° 58' 58"	5,4		
670			409784,63	1303307,92
	128° 13' 22"	4,91		
671			409781,59	1303311,78
	140° 41' 57"	3,49		
672			409778,89	1303313,99
	162° 36' 57"	5,69		
673			409773,46	1303315,69
	118° 10' 12"	4,15		
674			409771,5	1303319,35
	104° 04' 30"	7,15		
675			409769,76	1303326,29
	109° 03' 37"	7,53		
676			409767,3	1303333,41
	115° 03' 41"	5,45		
677			409764,99	1303338,35
	124° 50' 31"	4,69		
678			409762,31	1303342,2
	124° 19' 11"	11,1		
679			409756,05	1303351,37
	121° 15' 00"	5,15		
680			409753,38	1303355,77
	106° 46' 16"	6,1		
681			409751,62	1303361,61
	93° 08' 42"	5,47		
682			409751,32	1303367,07
	92° 56' 45"	5,84		
683			409751,02	1303372,9
	101° 42' 20"	5,96		
684			409749,81	1303378,74
	107° 42' 38"	5,75		
685			409748,06	1303384,22
	123° 54' 54"	3,53		
686			409746,09	1303387,15
	154° 50' 27"	2,19		
687			409744,11	1303388,08
	175° 28' 21"	18,75		
688			409725,42	1303389,56
	178° 34' 24"	13,25		
689			409712,17	1303389,89

Название (номер) межевого знака	Дирекционные углы (град. мин. сек.)	Длина линии(м)	X координата	Y координата
	212° 42' 17"	5,64		
690			409707,42	1303386,84
	208° 01' 41"	4,55		
691			409703,4	1303384,7
	193° 42' 31"	8,06		
692			409695,57	1303382,79
	179° 25' 12"	8,89		
693			409686,68	1303382,88
	171° 30' 43"	10,64		
694			409676,16	1303384,45
	201° 22' 46"	13,11		
695			409663,95	1303379,67
	210° 01' 11"	14,99		
696			409650,97	1303372,17
	207° 07' 06"	12,5		
697			409639,84	1303366,47
	247° 34' 08"	4,9		
698			409637,97	1303361,94
	200° 02' 46"	7,76		
699			409630,68	1303359,28
	211° 08' 20"	4,49		
700			409626,84	1303356,96
	225° 16' 08"	27,12		
701			409607,75	1303337,69
	219° 52' 34"	14,57		
702			409596,57	1303328,35
	232° 28' 25"	15,71		
703			409587	1303315,89
	296° 38' 55"	12,28		
704			409592,51	1303304,91
	249° 51' 10"	3,28		
705			409591,38	1303301,83
	216° 17' 43"	8,18		
706			409584,79	1303296,99
	272° 49' 40"	9,12		
707			409585,24	1303287,88
	281° 19' 09"	12,28		
708			409587,65	1303275,84
	279° 20' 41"	16,81		
709			409590,38	1303259,25
	257° 27' 30"	9,67		
710			409588,28	1303249,81
	277° 24' 44"	6,43		
711			409589,11	1303243,43
	285° 36' 30"	9,11		
712			409591,56	1303234,66

Название (номер) межевого знака	Дирекционные углы (град. мин. сек.)	Длина линии(м)	X координата	Y координата
	309° 59' 43"	5,03		
713			409594,79	1303230,81
	308° 53' 42"	6,85		
714			409599,09	1303225,48
	310° 49' 22"	12,62		
715			409607,34	1303215,93
	278° 29' 37"	16,05		
716			409609,71	1303200,06
	277° 36' 40"	11,4		
717			409611,22	1303188,76
	277° 51' 57"	11,03		
718			409612,73	1303177,83
	263° 38' 05"	12,63		
719			409611,33	1303165,28
	267° 37' 24"	17,85		
720			409610,59	1303147,45
	290° 09' 19"	17,91		
721			409616,76	1303130,64
	296° 40' 48"	17,82		
722			409624,76	1303114,72
	290° 21' 23"	49,7		
723			409642,05	1303068,12
	290° 07' 56"	26,26		
724			409651,09	1303043,46
	285° 07' 22"	22,77		
725			409657,03	1303021,48
	285° 30' 00"	255,39		
726			409725,28	1302775,38
	298° 35' 04"	404,2		
727			409918,67	1302420,45
	297° 09' 43"	461		
728			410129,12	1302010,29
	298° 15' 05"	372,5		
729			410305,44	1301682,16
	296° 57' 12"	385,43		
730			410480,14	1301338,6
	297° 35' 46"	271,65		
731			410605,98	1301097,85
	295° 25' 53"	40,68		
732			410623,45	1301061,11
	207° 05' 16"	43,64		
733			410584,6	1301041,24
	190° 37' 48"	44,13		
734			410541,23	1301033,1
	192° 19' 53"	59,19		
735			410483,41	1301020,46

Название (номер) межевого знака	Дирекционные углы (град. мин. сек.)	Длина линии(м)	X координата	Y координата
	194° 26' 09"	94,22		
736			410392,16	1300996,97
	189° 28' 19"	49,46		
737			410343,37	1300988,83
	181° 46' 59"	28,92		
738			410314,46	1300987,93
	171° 15' 14"	35,64		
739			410279,23	1300993,35
	204° 59' 41"	147,54		
740			410145,51	1300931,01
	234° 23' 34"	42,11		
741			410120,99	1300896,77
	262° 48' 09"	22,59		
742			410118,16	1300874,36
	292° 18' 53"	30,47		
743			410129,73	1300846,17
	280° 53' 57"	19,15		
744			410133,35	1300827,37
	261° 06' 32"	23,42		
745			410129,73	1300804,23
	228° 59' 33"	22,04		
746			410115,27	1300787,6
	233° 28' 11"	24,29		
747			410100,81	1300768,08
	276° 20' 07"	26,19		
748			410103,7	1300742,05
	281° 18' 54"	22,12		
749			410108,04	1300720,36
	307° 41' 06"	20,1		
750			410120,33	1300704,45
	301° 36' 33"	22,07		
751			410131,9	1300685,65
	317° 44' 01"	21,5		
752			410147,81	1300671,19
	302° 28' 33"	18,85		
753			410157,93	1300655,29
	276° 54' 22"	24,03		
754			410160,82	1300631,43
	289° 05' 59"	19,9		
755			410167,33	1300612,63
	315° 00' 00"	16,36		
756			410178,9	1300601,06
	313° 39' 18"	21,99		
757			410194,08	1300585,15
	339° 37' 31"	27		
758			410219,39	1300575,75

Название (номер) межевого знака	Дирекционные углы (град. мин. сек.)	Длина линии(м)	X координата	Y координата
	335° 34' 01"	26,21		
759			410243,25	1300564,91
	344° 27' 03"	13,5		
760			410256,26	1300561,29
	358° 57' 46"	39,78		
761			410296,03	1300560,57
	359° 02' 57"	43,39		
762			410339,41	1300559,85
	6° 53' 56"	41,79		
763			410380,9	1300564,87
	13° 29' 24"	23,66		
764			410403,91	1300570,39
	348° 16' 06"	35,16		
765			410438,34	1300563,24
	324° 12' 22"	24,71		
766			410458,38	1300548,79
	286° 15' 12"	36,55		
767			410468,61	1300513,7
	255° 17' 03"	32,71		
768			410460,3	1300482,06
	251° 52' 23"	246,98		
769			410383,46	1300247,34
	300° 30' 35"	150,63		
770			410459,93	1300117,57
	301° 22' 45"	111,43		
771			410517,95	1300022,44
	300° 53' 39"	330,47		
772			410687,63	1299738,86
	300° 43' 08"	4,01		
773			410689,68	1299735,41
	300° 37' 18"	127		
774			410754,37	1299626,12
	302° 33' 30"	605,57		
775			411080,26	1299115,72
	302° 52' 59"	479,36		
776			411340,52	1298713,16
	301° 44' 17"	498,18		
777			411602,58	1298289,48
	301° 50' 03"	298,28		
778			411759,91	1298036,07
	301° 48' 39"	101,5		
779			411813,41	1297949,82
	303° 05' 25"	119,48		
780			411878,64	1297849,72
	288° 54' 09"	49,61		
781			411894,71	1297802,79

Название (номер) межевого знака	Дирекционные углы (град. мин. сек.)	Длина линии(м)	X координата	Y координата
	254° 01' 39"	11,63		
782			411891,51	1297791,61
	173° 13' 18"	93,03		
783			411799,13	1297802,59
	145° 39' 00"	72,47		
784			411739,3	1297843,48
	168° 16' 24"	40,99		
785			411699,17	1297851,81
	170° 37' 15"	130,09		
786			411570,82	1297873,01
	176° 47' 29"	74,33		
787			411496,61	1297877,17
	163° 40' 57"	32,35		
788			411465,56	1297886,26
	190° 24' 42"	90,08		
789			411376,96	1297869,98
	176° 45' 35"	100,49		
790			411276,63	1297875,66
	200° 14' 58"	49,23		
791			411230,44	1297858,62
	166° 31' 45"	55,29		
792			411176,67	1297871,5
	213° 27' 53"	52,19		
793			411133,13	1297842,72
	177° 02' 05"	29,19		
794			411103,98	1297844,23
	166° 05' 09"	40,96		
795			411064,22	1297854,08
	180° 49' 17"	79,52		
796			410984,71	1297852,94
	169° 49' 34"	45,01		
797			410940,41	1297860,89
	201° 11' 11"	19,89		
798			410921,86	1297853,7
	167° 25' 28"	50,43		
799			410872,64	1297864,68
	162° 12' 19"	75,55		
800			410800,7	1297887,77
	265° 56' 55"	42,89		
801			410797,67	1297844,99
	247° 16' 11"	298,84		
802			410682,2	1297569,36
	243° 13' 35"	47,93		
803			410660,61	1297526,57
	263° 21' 55"	55,65		
804			410654,18	1297471,29

Название (номер) межевого знака	Дирекционные углы (град. мин. сек.)	Длина линии(м)	X координата	Y координата
	281° 48' 48"	33,26		
805			410660,99	1297438,73
	184° 46' 01"	138,38		
806			410523,09	1297427,23
	183° 07' 53"	115,33		
807			410407,93	1297420,93
	184° 15' 21"	379,87		
808			410029,11	1297392,74
	182° 34' 30"	367,72		
809			409661,76	1297376,22
	183° 36' 23"	337,35		
810			409325,08	1297355
	183° 01' 08"	328,48		
811			408997,06	1297337,7
	183° 13' 54"	376,61		
812			408621,05	1297316,47
	182° 25' 50"	22,4		
813			408598,67	1297315,52
	182° 56' 43"	195,78		
814			408403,15	1297305,46
	183° 02' 33"	148,09		
815			408255,27	1297297,6
	189° 00' 16"	61,08		
816			408194,94	1297288,04
	105° 22' 07"	19,92		
817			408189,66	1297307,25
	108° 40' 07"	22,49		
818			408182,46	1297328,56
	109° 35' 55"	41,11		
819			408168,67	1297367,29
	101° 18' 36"	42,42		
820			408160,35	1297408,89
	105° 52' 21"	26,95		
821			408152,98	1297434,81
	115° 18' 28"	28,33		
822			408140,87	1297460,42
	119° 47' 20"	19,4		
823			408131,23	1297477,26
	128° 32' 23"	45,5		
824			408102,88	1297512,85
	128° 23' 35"	27,16		
825			408086,01	1297534,14
	114° 05' 20"	40,06		
826			408069,66	1297570,71
	109° 57' 37"	34,22		
827			408057,98	1297602,87

Название (номер межевого знака)	Дирекционные углы (град. мин. сек.)	Длина линии(м)	X координата	Y координата
	124° 48' 43"	26,34		
828			408042,94	1297624,5
	149° 25' 19"	35,66		
829			408012,24	1297642,64
	124° 33' 30"	19,59		
830			408001,13	1297658,77
	122° 46' 56"	40,96		
831			407978,95	1297693,21
	126° 56' 36"	65,64		
832			407939,5	1297745,67
	104° 40' 44"	20,76		
833			407934,24	1297765,75
	136° 20' 39"	29,84		
834			407912,65	1297786,35
	140° 34' 18"	69,04		
835			407859,32	1297830,2
	106° 47' 53"	31,66		
836			407850,17	1297860,51
	124° 07' 06"	27,46		
837			407834,77	1297883,24
	174° 12' 35"	54,32		
838			407780,73	1297888,72
	175° 20' 03"	11,68		
839			407769,09	1297889,67
	190° 28' 43"	14,46		
840			407754,87	1297887,04
	184° 47' 14"	34,27		
841			407720,72	1297884,18
	184° 13' 37"	67,29		
842			407653,61	1297879,22
	180° 38' 30"	39,28		
843			407614,33	1297878,78
	182° 55' 49"	245,89		
844			407368,76	1297866,21
	184° 04' 07"	395,77		
845			406973,99	1297838,13
	186° 12' 15"	81,8		
846			406892,67	1297829,29
	184° 48' 46"	98,69		
847			406794,33	1297821,01
	184° 23' 19"	971,77		
848			405825,41	1297746,65
	272° 48' 42"	744,12		
849			405861,91	1297003,43
	271° 59' 23"	4,03		
850			405862,05	1296999,4

Название (номер) межевого знака	Дирекционные углы (град. мин. сек.)	Длина линии(м)	X координата	Y координата
	273° 27' 36"	238,77		
851			405876,46	1296761,07
	274° 04' 28"	332,42		
852			405900,08	1296429,49
	281° 05' 37"	9,35		
853			405901,88	1296420,31
	273° 43' 22"	990,94		
854			405966,22	1295431,46
	274° 12' 18"	442,56		
855			405998,67	1294990,09
	273° 47' 53"	791,96		
856			406051,13	1294199,87
	181° 45' 17"	4,57		
857			406046,56	1294199,73
	161° 33' 54"	1,64		
858			406045	1294200,25
	182° 31' 22"	173,12		
859			405872,05	1294192,63
	180° 26' 51"	56,35		
860			405815,7	1294192,19
	170° 43' 45"	33,46		
861			405782,68	1294197,58
	160° 50' 52"	42,18		
862			405742,83	1294211,42
	148° 27' 24"	16,96		
863			405728,38	1294220,29
	138° 51' 25"	50,25		
864			405690,54	1294253,35
	154° 29' 53"	127,03		
865			405575,89	1294308,04
	154° 29' 35"	3,39		
866			405572,83	1294309,5
	124° 05' 56"	107,65		
867			405512,48	1294398,64
	135° 48' 36"	86,54		
868			405450,43	1294458,96
	124° 26' 12"	89,6		
869			405399,76	1294532,86
	110° 11' 59"	181,84		
870			405336,97	1294703,52
	115° 35' 35"	245,15		
871			405231,07	1294924,62
	136° 33' 21"	263,8		
872			405039,54	1295106,02
	170° 32' 51"	18,94		
873			405020,86	1295109,13

Название (номер) межевого знака	Дирекционные углы (град. мин. сек.)	Длина линии(м)	X координата	Y координата
	152° 07' 17"	25,36		
874			404998,44	1295120,99
	140° 44' 43"	13,99		
875			404987,61	1295129,84
	169° 47' 00"	15,11		
876			404972,74	1295132,52
	188° 18' 04"	21,33		
877			404951,63	1295129,44
	208° 00' 54"	53,37		
878			404904,51	1295104,37
	163° 58' 45"	17,72		
879			404887,48	1295109,26
	133° 05' 45"	18,94		
880			404874,54	1295123,09
	124° 44' 56"	18,91		
881			404863,76	1295138,63
	139° 05' 41"	15,75		
882			404851,86	1295148,94
	166° 11' 37"	12,7		
883			404839,53	1295151,97
	189° 28' 00"	21,04		
884			404818,78	1295148,51
	181° 52' 13"	59,75		
885			404759,06	1295146,56
	203° 05' 38"	27,99		
886			404733,31	1295135,58
	173° 11' 49"	67,11		
887			404666,67	1295143,53
	191° 59' 06"	30,96		
888			404636,38	1295137,1
	182° 16' 26"	57,22		
889			404579,21	1295134,83
	159° 14' 49"	38,47		
890			404543,24	1295148,46
	188° 03' 22"	40,53		
891			404503,11	1295142,78
	158° 35' 10"	32,13		
892			404473,2	1295154,51
	175° 21' 19"	74,84		
893			404398,61	1295160,57
	160° 23' 08"	29,34		
894			404370,97	1295170,42
	195° 46' 17"	18,1		
895			404353,55	1295165,5
	226° 29' 37"	20,89		
896			404339,17	1295150,35

Название (номер) межевого знака	Дирекционные углы (град. мин. сек.)	Длина линии(м)	X координата	Y координата
	208° 06' 04"	85,92		
897			404263,38	1295109,88
	168° 29' 40"	11,48		
898			404252,13	1295112,17
	138° 02' 40"	56,72		
899			404209,95	1295150,09
	169° 37' 00"	8,49		
900			404201,6	1295151,62
	237° 43' 42"	46,28		
901			404176,89	1295112,49
	213° 13' 09"	11,81		
902			404167,01	1295106,02
	161° 57' 33"	13,34		
903			404154,33	1295110,15
	143° 45' 32"	41,19		
904			404121,11	1295134,5
	170° 14' 26"	27,25		
905			404094,25	1295139,12
	183° 38' 28"	133,22		
906			403961,3	1295130,66
	166° 25' 53"	33,89		
907			403928,36	1295138,61
	186° 14' 30"	24,37		
908			403904,13	1295135,96
	206° 05' 37"	41,31		
909			403867,03	1295117,79
	191° 03' 44"	33,56		
910			403834,09	1295111,35
	223° 55' 43"	43,11		
911			403803,04	1295081,44
	200° 25' 21"	20,61		
912			403783,73	1295074,25
	182° 51' 48"	60,66		
913			403723,15	1295071,22
	217° 48' 02"	56,03		
914			403678,88	1295036,88
	201° 58' 50"	36,2		
915			403645,31	1295023,33
	168° 57' 57"	43,99		
916			403602,13	1295031,75
	188° 07' 53"	63,63		
917			403539,14	1295022,75
	182° 28' 43"	104,98		
918			403434,26	1295018,21
	163° 12' 59"	74,73		
919			403362,71	1295039,79

Название (номер межевого знака)	Дирекционные углы (град. мин. сек.)	Длина линии(м)	X координата	Y координата
	177° 19' 09"	47,25		
920			403315,51	1295042
	165° 38' 51"	21,1		
921			403295,07	1295047,23
	248° 23' 30"	9,37		
922			403291,62	1295038,52
	219° 41' 37"	65,45		
923			403241,26	1294996,72
	207° 50' 08"	76,24		
924			403173,84	1294961,12
	210° 14' 37"	55,13		
925			403126,21	1294933,35
	286° 30' 00"	23,41		
926			403132,86	1294910,9
	304° 12' 11"	111,54		
927			403195,56	1294818,65
	276° 01' 02"	21,56		
928			403197,82	1294797,21
	294° 22' 30"	5,5		
929			403200,09	1294792,2
	278° 06' 44"	145,34		
930			403220,6	1294648,31
	278° 13' 09"	105,48		
931			403235,68	1294543,91
	278° 25' 37"	0,27		
932			403235,72	1294543,64
	187° 34' 10"	32,95		
933			403203,06	1294539,3
	280° 37' 29"	174,16		
934			403235,17	1294368,13
	188° 07' 13"	294,94		
935			402943,19	1294326,47
	187° 19' 45"	210,71		
936			402734,2	1294299,59
	187° 11' 09"	444,97		
937			402292,72	1294243,93
	186° 44' 36"	514,31		
938			401781,97	1294183,54
	187° 36' 45"	341,5		
939			401443,48	1294138,3
	186° 44' 00"	192,84		
940			401251,97	1294115,69
	186° 38' 11"	46,98		
941			401205,3	1294110,26
	187° 00' 24"	248,88		
942			400958,28	1294079,9

Название (номер) межевого знака	Дирекционные углы (град. мин. сек.)	Длина линии(м)	X координата	Y координата
	209° 07' 12"	11,94		
943			400947,85	1294074,09
	289° 54' 42"	234,61		
944			401027,75	1293853,51
	279° 02' 04"	38,08		
945			401033,73	1293815,9
	247° 42' 41"	36,04		
946			401020,06	1293782,55
	246° 17' 40"	38,28		
947			401004,67	1293747,5
	265° 25' 30"	21,44		
948			401002,96	1293726,13
	290° 16' 34"	41,93		
949			401017,49	1293686,8
	283° 29' 45"	43,96		
950			401027,75	1293644,05
	324° 45' 36"	17,23		
951			401041,82	1293634,11
	302° 16' 19"	13,45		
952			401049	1293622,74
	263° 17' 46"	16,88		
953			401047,03	1293605,98
	241° 56' 53"	18,1		
954			401038,52	1293590,01
	233° 32' 20"	14,86		
955			401029,69	1293578,06
	269° 29' 50"	18,23		
956			401029,53	1293559,83
	291° 14' 44"	76,55		
957			401057,27	1293488,48
	279° 12' 34"	112,09		
958			401075,21	1293377,83
	249° 24' 08"	46,59		
959			401058,82	1293334,22
	278° 55' 43"	31,06		
960			401063,64	1293303,54
	279° 12' 41"	99,14		
961			401079,51	1293205,68
	181° 47' 34"	12,47		
962			401067,05	1293205,29
	186° 05' 08"	127,53		
963			400940,24	1293191,77
	185° 24' 10"	369,91		
964			400571,97	1293156,94
	185° 50' 51"	435,8		
965			400138,44	1293112,54

Название (номер) межевого знака	Дирекционные углы (град. мин. сек.)	Длина линии(м)	X координата	Y координата
	186° 10' 23"	467,12		
966			399674,03	1293062,31
	186° 43' 02"	231,85		
967			399443,77	1293035,19
	174° 56' 23"	11,22		
968			399432,59	1293036,18
	183° 25' 41"	10,37		
969			399422,24	1293035,56
	186° 56' 48"	453,75		
970			398971,82	1292980,68
	186° 08' 32"	514,32		
971			398460,45	1292925,65
	186° 24' 08"	31,66		
972			398428,99	1292922,12
	186° 22' 38"	1,71		
973			398427,29	1292921,93
	186° 23' 23"	208,1		
974			398220,48	1292898,77
	183° 13' 09"	40,42		
975			398180,12	1292896,5
	183° 15' 20"	10,92		
976			398169,22	1292895,88
	180° 36' 59"	71,56		
977			398097,66	1292895,11
	150° 00' 58"	40,72		
978			398062,39	1292915,46
	125° 05' 43"	149,51		
979			397976,43	1293037,79
	105° 18' 35"	120,36		
980			397944,65	1293153,88
	68° 54' 30"	90,54		
981			397977,23	1293238,35
	82° 35' 48"	26,31		
982			397980,62	1293264,44
	119° 47' 16"	81,3		
983			397940,23	1293335
	94° 32' 11"	24,91		
984			397938,26	1293359,83
	73° 41' 24"	28,06		
985			397946,14	1293386,76
	92° 11' 40"	54,06		
986			397944,07	1293440,78
	103° 04' 10"	94,59		
987			397922,68	1293532,92
	93° 54' 16"	66,23		
988			397918,17	1293599

Название (номер) межевого знака	Дирекционные углы (град. мин. сек.)	Длина линии(м)	X координата	Y координата
	80° 31' 28"	57,34		
989			397927,61	1293655,56
	97° 17' 19"	74,25		
990			397918,19	1293729,21
	107° 49' 40"	15,22		
991			397913,53	1293743,7
	133° 26' 01"	52,77		
992			397877,25	1293782,02
	88° 38' 08"	134,38		
993			397880,45	1293916,36
	136° 45' 09"	16,19		
994			397868,66	1293927,45
	123° 53' 26"	78,5		
995			397824,89	1293992,61
	95° 31' 15"	72,97		
996			397817,87	1294065,24
	84° 48' 00"	46,78		
997			397822,11	1294111,83
	97° 12' 27"	27,58		
998			397818,65	1294139,19
	142° 52' 02"	17,87		
999			397804,4	1294149,98
	189° 25' 31"	17,83		
1000			397786,81	1294147,06
	188° 58' 25"	30,26		
1001			397756,92	1294142,34
	183° 28' 55"	16,3		
1002			397740,65	1294141,35
	183° 53' 11"	21,1		
1003			397719,6	1294139,92
	183° 44' 08"	14,58		
1004			397705,05	1294138,97
	171° 20' 23"	52,27		
1005			397653,38	1294146,84
	161° 41' 20"	128,81		
1006			397531,09	1294187,31
	181° 03' 54"	40,89		
1007			397490,21	1294186,55
	154° 50' 55"	28,28		
1008			397464,61	1294198,57
	144° 02' 48"	63,14		
1009			397413,5	1294235,64
	155° 44' 52"	112,6		
1010			397310,84	1294281,89
	148° 38' 40"	40,38		
1011			397276,36	1294302,9

Название (номер) межевого знака	Дирекционные углы (град. мин. сек.)	Длина линии(м)	X координата	Y координата
	233° 26' 41"	159,86		
1012			397181,15	1294174,49
	223° 05' 15"	74,16		
1013			397126,99	1294123,83
	234° 17' 00"	130,19		
1014			397050,99	1294018,13
	223° 42' 53"	137,77		
1015			396951,41	1293922,92
	234° 10' 01"	38,79		
1016			396928,7	1293891,47
	259° 04' 32"	50,71		
1017			396919,09	1293841,68
	258° 38' 06"	120,68		
1018			396895,31	1293723,37
	255° 34' 08"	127,08		
1019			396863,64	1293600,3
	253° 53' 34"	74,9		
1020			396842,86	1293528,34
	179° 14' 42"	6,83		
1021			396836,03	1293528,43
	184° 11' 02"	112,94		
1022			396723,39	1293520,19
	186° 19' 29"	647,77		
1023			396079,56	1293448,83
	187° 10' 23"	388,09		
1024			395694,51	1293400,37
	187° 26' 17"	433,29		
1025			395264,87	1293344,28
	187° 03' 53"	103,51		
1026			395162,15	1293331,55
	186° 00' 56"	442,29		
1027			394722,3	1293285,2
	103° 49' 32"	11,21		
1028			394719,62	1293296,09
	127° 44' 24"	6,32		
1029			394715,75	1293301,09
	117° 33' 32"	18,05		
1030			394707,4	1293317,09
	131° 10' 52"	22,19		
1031			394692,79	1293333,79
	151° 11' 01"	63,53		
1032			394637,13	1293364,41
	158° 45' 10"	26,88		
1033			394612,08	1293374,15
	168° 54' 56"	68,76		
1034			394544,6	1293387,37

Название (номер) межевого знака	Дирекционные углы (град. мин. сек.)	Длина линии(м)	X координата	Y координата
	161° 03' 46"	110,04		
1035			394440,52	1293423,08
	251° 36' 15"	18,57		
1036			394434,66	1293405,46
	155° 26' 08"	26,77		
1037			394410,31	1293416,59
	143° 06' 37"	17,39		
1038			394396,4	1293427,03
	127° 55' 01"	67,21		
1039			394355,1	1293480,05
	140° 46' 25"	32,69		
1040			394329,78	1293500,72
	147° 46' 55"	36,82		
1041			394298,63	1293520,35
	136° 18' 18"	54,95		
1042			394258,9	1293558,31
	169° 52' 01"	48,03		
1043			394211,62	1293566,76
	187° 51' 18"	45,66		
1044			394166,39	1293560,52
	192° 55' 33"	71,08		
1045			394097,11	1293544,62
	193° 16' 08"	30,06		
1046			394067,85	1293537,72
	177° 03' 52"	30,07		
1047			394037,82	1293539,26
	197° 53' 48"	49,14		
1048			393991,06	1293524,16
	179° 56' 58"	22,68		
1049			393968,38	1293524,18
	174° 57' 44"	51,7		
1050			393916,88	1293528,72
	134° 16' 19"	21,14		
1051			393902,12	1293543,86
	173° 51' 34"	45,34		
1052			393857,04	1293548,71
	179° 29' 20"	29,14		
1053			393827,9	1293548,97
	149° 44' 10"	39,45		
1054			393793,83	1293568,85
	165° 57' 50"	23,42		
1055			393771,11	1293574,53
	163° 20' 34"	96,43		
1056			393678,73	1293602,17
	153° 31' 30"	19,94		
1057			393660,88	1293611,06

Название (номер) межевого знака	Дирекционные углы (град. мин. сек.)	Длина линии(м)	X координата	Y координата
	179° 29' 06"	20,03		
1058			393640,85	1293611,24
	164° 51' 57"	20,38		
1059			393621,18	1293616,56
	173° 03' 41"	28,23		
1060			393593,16	1293619,97
	146° 42' 28"	30,35		
1061			393567,79	1293636,63
	123° 23' 37"	41,26		
1062			393545,08	1293671,08
	148° 34' 07"	15,97		
1063			393531,45	1293679,41
	86° 27' 22"	55,01		
1064			393534,85	1293734,31
	101° 25' 22"	70,69		
1065			393520,85	1293803,6
	93° 20' 49"	58,41		
1066			393517,44	1293861,91
	109° 04' 58"	74,11		
1067			393493,21	1293931,95
	127° 44' 11"	40,21		
1068			393468,6	1293963,75
	145° 33' 54"	48,21		
1069			393428,84	1293991,01
	136° 36' 56"	47,4		
1070			393394,39	1294023,57
	114° 01' 07"	45,6		
1071			393375,83	1294065,22
	93° 02' 59"	21,24		
1072			393374,7	1294086,43
	77° 47' 02"	37,57		
1073			393382,65	1294123,15
	96° 33' 48"	33,16		
1074			393378,86	1294156,09
	114° 00' 26"	45,59		
1075			393360,31	1294197,74
	161° 21' 19"	31,97		
1076			393330,02	1294207,96
	167° 18' 40"	31,05		
1077			393299,73	1294214,78
	143° 44' 46"	49,29		
1078			393259,98	1294243,93
	132° 12' 47"	49,59		
1079			393226,66	1294280,66
	126° 52' 12"	54,9		
1080			393193,72	1294324,58

Название (номер) межевого знака	Дирекционные углы (град. мин. сек.)	Длина линии(м)	X координата	Y координата
	243° 59' 11"	176,11		
1081			393116,48	1294166,31
	137° 05' 46"	270,85		
1082			392918,08	1294350,7
	138° 08' 17"	102,69		
1083			392841,6	1294419,23
	64° 04' 38"	219,42		
1084			392937,52	1294616,57
	65° 15' 28"	330,65		
1085			393075,91	1294916,87
	64° 04' 44"	133,3		
1086			393134,18	1295036,76
	64° 39' 51"	163,65		
1087			393204,21	1295184,67
	63° 56' 16"	228,27		
1088			393304,5	1295389,73
	55° 31' 26"	56,41		
1089			393336,43	1295436,23
	56° 08' 38"	229,76		
1090			393464,43	1295627,03
	145° 06' 08"	1170,09		
1091			392504,75	1296296,46
	146° 51' 00"	111,22		
1092			392411,63	1296357,28
	150° 34' 18"	73,86		
1093			392347,3	1296393,57
	143° 28' 24"	55,43		
1094			392302,76	1296426,56
	149° 57' 12"	56,26		
1095			392254,06	1296454,73
	144° 21' 20"	319,62		
1096			391994,32	1296640,99
	145° 57' 43"	121,48		
1097			391893,65	1296708,99
	145° 27' 51"	118,36		
1098			391796,15	1296776,09
	146° 01' 53"	339,87		
1099			391514,28	1296965,99
	256° 41' 28"	507,12		
1100			391397,54	1296472,49
	247° 06' 12"	500,19		
1101			391202,93	1296011,71
	237° 28' 09"	223,19		
1102			391082,91	1295823,54
	101° 03' 03"	312,09		
1103			391023,09	1296129,84

Название (номер) межевого знака	Дирекционные углы (град. мин. сек.)	Длина линии(м)	X координата	Y координата
	208° 15' 54"	176,69		
1104			390867,47	1296046,17
	173° 21' 03"	232,14		
1105			390636,89	1296073,05
	256° 59' 22"	477,59		
1106			390529,37	1295607,72
	128° 11' 20"	115,13		
1107			390458,19	1295698,21
	68° 15' 56"	183,01		
1108			390525,96	1295868,21
	110° 20' 37"	154,67		
1109			390472,19	1296013,23
	203° 34' 08"	139,2		
1110			390344,6	1295957,57
	72° 29' 23"	219,66		
1111			390410,69	1296167,05
	182° 23' 06"	132,4		
1112			390278,4	1296161,54
	230° 16' 40"	270,28		
1113			390105,67	1295953,65
	233° 26' 56"	251,37		
1114			389955,97	1295751,72
	305° 46' 57"	230,3		
1115			390090,63	1295564,89
	292° 05' 21"	86,53		
1116			390123,17	1295484,71
	185° 27' 31"	533,5		
1117			389592,09	1295433,96
	185° 35' 37"	377,55		
1118			389216,34	1295397,16
	277° 05' 37"	144,87		
1119			389234,23	1295253,4
	275° 54' 18"	692,76		
1120			389305,5	1294564,32
	276° 21' 27"	727,8		
1121			389386,09	1293841
	276° 22' 20"	84,69		
1122			389395,49	1293756,83
	276° 05' 36"	327,18		
1123			389430,22	1293431,5
	276° 05' 54"	246,91		
1124			389456,45	1293185,99
	276° 05' 51"	664,85		
1125			389527,07	1292524,9
	275° 11' 27"	488,99		
1126			389571,31	1292037,92

Название (номер) межевого знака	Дирекционные углы (град. мин. сек.)	Длина линии(м)	X координата	Y координата
	275° 42' 33"	84,14		
1127			389579,68	1291954,2
	275° 42' 46"	449,35		
1128			389624,41	1291507,08
	273° 51' 55"	319,38		
1129			389645,94	1291188,43
	277° 05' 42"	631,33		
1130			389723,92	1290561,93
	276° 13' 45"	314,17		
1131			389758,01	1290249,61
	270° 55' 04"	14,98		
1132			389758,25	1290234,63
	276° 09' 41"	1291,43		
1133			389896,86	1288950,66
	6° 37' 25"	548,51		
1134			390441,71	1289013,93
	6° 40' 26"	77,35		
1135			390518,54	1289022,92
	7° 27' 26"	290,4		
1136			390806,48	1289060,61
	96° 31' 13"	774,33		
1137			390718,55	1289829,93
	96° 18' 39"	313,94		
1138			390684,04	1290141,97
	95° 35' 58"	785,24		
1139			390607,42	1290923,46
	95° 52' 52"	118,67		
1140			390595,26	1291041,51
	95° 10' 50"	11,3		
1141			390594,24	1291052,76
	94° 38' 05"	64,23		
1142			390589,05	1291116,78
	94° 31' 10"	254,33		
1143			390569,01	1291370,32
	94° 01' 38"	215		
1144			390553,91	1291584,79
	7° 23' 38"	250,21		
1145			390802,04	1291616,99
	6° 16' 14"	425,36		
1146			391224,86	1291663,45
	248° 08' 44"	279,41		
1147			391120,85	1291404,12
	345° 48' 14"	131,22		
1148			391248,06	1291371,94
	353° 11' 03"	153,1		
1149			391400,08	1291353,77

Название (номер) межевого знака	Дирекционные углы (град. мин. сек.)	Длина линии(м)	X координата	Y координата
	336° 08' 39"	152,14		
1150			391539,22	1291292,24
	334° 26' 35"	134,72		
1151			391660,76	1291234,12
	307° 14' 28"	47,56		
1152			391689,54	1291196,26
	339° 08' 12"	34,03		
1153			391721,34	1291184,14
	317° 01' 46"	52,71		
1154			391759,91	1291148,21
	301° 19' 26"	43,4		
1155			391782,47	1291111,14
	271° 02' 09"	32,64		
1156			391783,06	1291078,51
	263° 09' 07"	57,2		
1157			391776,24	1291021,72
	266° 51' 46"	55,36		
1158			391773,21	1290966,44
	251° 11' 12"	36,4		
1159			391761,47	1290931,98
	245° 54' 26"	82,53		
1160			391727,78	1290856,64
	261° 40' 38"	34,06		
1161			391722,85	1290822,94
	248° 39' 32"	35,36		
1162			391709,98	1290790
	253° 29' 00"	67,92		
1163			391690,67	1290724,88
	270° 43' 40"	59,83		
1164			391691,43	1290665,05
	272° 10' 57"	49,63		
1165			391693,32	1290615,46
	280° 07' 27"	32,31		
1166			391699	1290583,65
	294° 12' 11"	45,25		
1167			391717,55	1290542,38
	266° 33' 30"	62,96		
1168			391713,77	1290479,53
	272° 38' 11"	57,61		
1169			391716,42	1290421,98
	282° 26' 48"	59,71		
1170			391729,29	1290363,67
	264° 12' 27"	78,77		
1171			391721,34	1290285,3
	271° 00' 39"	85,58		
1172			391722,85	1290199,73

Название (номер) межевого знака	Дирекционные углы (град. мин. сек.)	Длина линии(м)	X координата	Y координата
	280° 31' 49"	70,48		
1173			391735,73	1290130,44
	266° 12' 16"	80,07		
1174			391730,43	1290050,55
	282° 47' 00"	17,08		
1175			391734,21	1290033,89
	299° 49' 16"	41,89		
1176			391755,04	1289997,55
	308° 58' 10"	43,35		
1177			391782,3	1289963,85
	292° 39' 53"	32,41		
1178			391794,79	1289933,94
	278° 23' 16"	48,12		
1179			391801,81	1289886,33
	259° 40' 51"	28,58		
1180			391796,69	1289858,21
	239° 53' 34"	75,5		
1181			391758,82	1289792,9
	267° 23' 49"	62,53		
1182			391755,98	1289730,43
	277° 19' 26"	104,02		
1183			391769,24	1289627,26
	287° 20' 50"	192,38		
1184			391826,6	1289443,63
	265° 00' 00"	91,22		
1185			391818,65	1289352,76
	275° 21' 04"	48,68		
1186			391823,19	1289304,29
	280° 28' 38"	124,94		
1187			391845,91	1289181,43
	5° 14' 49"	130,24		
1188			391975,6	1289193,34
	6° 29' 40"	630,91		
1189			392602,46	1289264,7
	6° 04' 03"	97,64		
1190			392699,55	1289275,02
	3° 33' 47"	26,71		
1191			392726,21	1289276,68
	9° 31' 16"	83,43		
1192			392808,49	1289290,48
	19° 17' 24"	0,85		
1193			392809,29	1289290,76
	7° 30' 57"	249,93		
1194			393057,07	1289323,45
	3° 52' 59"	1636,41		
1195			394689,72	1289434,27

Название (номер) межевого знака	Дирекционные углы (град. мин. сек.)	Длина линии(м)	X координата	Y координата
	354° 55' 13"	1,81		
1196			394691,52	1289434,11
	3° 58' 35"	315,24		
1197			395006	1289455,97
	4° 36' 57"	810,93		
1198			395814,3	1289521,23
	4° 53' 23"	77,43		
1199			395891,45	1289527,83
	270° 30' 04"	1238,14		
1200			395902,28	1288289,74
	270° 13' 32"	10,16		
1201			395902,32	1288279,58
	269° 45' 30"	234,64		
1202			395901,33	1288044,94
	270° 11' 50"	732,51		
1203			395903,85	1287312,43
	270° 18' 03"	331,39		
1204			395905,59	1286981,04
	269° 50' 18"	170,24		
1205			395905,11	1286810,8
	9° 51' 13"	160,28		
1206			396063,03	1286838,23
	9° 39' 53"	73,03		
1207			396135,02	1286850,49
	348° 17' 20"	78,73		
1208			396212,11	1286834,51
	359° 49' 27"	267,37		
1209			396479,48	1286833,69
	356° 01' 44"	351,9		
1210			396830,54	1286809,32
	355° 02' 54"	327,51		
1211			397156,83	1286781,05
	275° 14' 56"	1364,29		
1212			397281,64	1285422,48
	276° 40' 08"	149,23		
1213			397298,97	1285274,26
	274° 51' 56"	349,57		
1214			397328,62	1284925,95
	275° 34' 05"	377,51		
1215			397365,25	1284550,22
	275° 18' 41"	509,78		
1216			397412,44	1284042,63
	278° 04' 59"	18,99		
1217			397415,11	1284023,83
	293° 45' 14"	187,48		
1218			397490,63	1283852,23

Название (номер) межевого знака	Дирекционные углы (град. мин. сек.)	Длина линии(м)	X координата	Y координата
	294° 13' 49"	327,92		
1219			397625,21	1283553,2
	293° 50' 20"	560,14		
1220			397851,6	1283040,85
	292° 03' 32"	193,07		
1221			397924,11	1282861,91
	251° 02' 37"	463,63		
1222			397773,5	1282423,42
	249° 58' 23"	590,75		
1223			397571,19	1281868,39
	187° 06' 22"	249,21		
1224			397323,89	1281837,56
	243° 28' 22"	54,25		
1225			397299,66	1281789,02
	243° 03' 20"	757,03		
1226			396956,63	1281114,17
	242° 57' 07"	780,8		
1227			396601,57	1280418,77
	242° 19' 29"	829,26		
1228			396216,41	1279684,38
	242° 19' 12"	17,7		
1229			396208,19	1279668,71
	241° 11' 11"	8,55		
1230			396204,07	1279661,22
	241° 11' 41"	13,39		
1231			396197,62	1279649,49
	243° 24' 07"	489,22		
1232			395978,58	1279212,04
	243° 01' 50"	535,97		
1233			395735,51	1278734,36
	351° 38' 05"	336,06		
1234			396067,99	1278685,47
	337° 22' 15"	252,86		
1235			396301,38	1278588,18
	330° 07' 15"	565,13		
1236			396791,39	1278306,65
	331° 12' 34"	1018,27		
1237			397683,79	1277816,24
	330° 03' 18"	400,29		
1238			398030,64	1277616,43
	280° 22' 22"	7,55		
1239			398032	1277609
	242° 20' 51"	1381,02		
1240			397391,06	1276385,72
	347° 50' 18"	8,97		
1241			397399,83	1276383,83

Название (номер) межевого знака	Дирекционные углы (град. мин. сек.)	Длина линии(м)	X координата	Y координата
	332° 50' 47"	156,76		
1242			397539,31	1276312,29
	333° 45' 54"	573,03		
1243			398053,31	1276058,98
	334° 14' 21"	249,76		
1244			398278,25	1275950,43
	334° 47' 34"	206,84		
1245			398465,39	1275862,34
	331° 53' 15"	20,2		
1246			398483,21	1275852,82
	332° 42' 33"	515,02		
1247			398940,9	1275616,68
	332° 38' 17"	552,51		
1248			399431,6	1275362,74
	333° 14' 51"	72,4		
1249			399496,25	1275330,15
	332° 04' 24"	124,2		
1250			399605,99	1275271,98
	261° 28' 38"	342,64		
1251			399555,21	1274933,12
	236° 49' 04"	365,88		
1252			399354,96	1274626,9
	254° 36' 10"	369,97		
1253			399256,73	1274270,21
	279° 11' 35"	1737,73		
1254			399534,35	1272554,8
	278° 45' 09"	776,71		
1255			399652,54	1271787,13
	350° 28' 51"	218,47		
1256			399868	1271751
	343° 30' 29"	307,49		
1257			400162,84	1271663,71
	343° 36' 16"	255,29		
1258			400407,75	1271591,65
	355° 48' 54"	302,15		
1259			400709,09	1271569,6
	355° 34' 30"	18,4		
1260			400727,44	1271568,18
	267° 06' 09"	368,56		
1261			400708,81	1271200,09
	264° 25' 12"	91,22		
1262			400699,94	1271109,3
	266° 51' 38"	550,15		
1263			400669,81	1270559,98
	266° 22' 38"	352,27		
1264			400647,55	1270208,41

Название (номер) межевого знака	Дирекционные углы (град. мин. сек.)	Длина линии(м)	X координата	Y координата
	250° 36' 07"	81,08		
1265			400620,62	1270131,93
	271° 04' 39"	48,39		
1266			400621,53	1270083,55
	271° 04' 39"	293,55		
1267			400627,05	1269790,05
	270° 00' 00"	0,61		
1268			400627,05	1269789,44
	273° 03' 28"	391,05		
1269			400647,91	1269398,95
	274° 06' 21"	453,07		
1270			400680,35	1268947,04
	274° 29' 04"	118,56		
1271			400689,62	1268828,84
	273° 48' 32"	785,04		
1272			400741,77	1268045,53
	274° 38' 18"	530,13		
1273			400784,64	1267517,14
	274° 23' 19"	83,11		
1274			400791	1267434,27
	276° 36' 25"	278,12		
1275			400823	1267158
	276° 15' 49"	164,98		
1276			400841	1266994
	275° 41' 36"	332,64		
1277			400874	1266663
	275° 08' 25"	479,93		
1278			400917	1266185
	274° 35' 32"	499,6		
1279			400957	1265687
	273° 53' 30"	442,02		
1280			400987	1265246
	176° 21' 38"	564,78		
1281			400423,36	1265281,85
	151° 45' 04"	300		
1282			400159,09	1265423,84
	154° 20' 17"	32,35		
1283			400129,93	1265437,85
	143° 02' 12"	14,72		
1284			400118,17	1265446,7
	177° 07' 25"	20,33		
1285			400097,87	1265447,72
	175° 58' 31"	328,55		
1286			399770,13	1265470,78
	175° 44' 25"	374,94		
1287			399396,23	1265498,63

Название (номер) межевого знака	Дирекционные углы (град. мин. сек.)	Длина линии(м)	X координата	Y координата
	169° 26' 23"	136,57		
1288			399261,97	1265523,66
	216° 46' 14"	31,17		
1289			399237	1265505
	266° 57' 29"	70,29		
1290			399233,27	1265434,81
	267° 51' 47"	239,76		
1291			399224,33	1265195,22
	270° 30' 47"	68,11		
1292			399224,94	1265127,11
	272° 53' 55"	17,4		
1293			399225,82	1265109,73
	265° 47' 21"	79,81		
1294			399219,96	1265030,14
	265° 48' 53"	149,35		
1295			399209,06	1264881,19
	196° 59' 00"	78,02		
1296			399134,44	1264858,4
	194° 19' 39"	21,94		
1297			399113,18	1264852,97
	194° 41' 52"	45,17		
1298			399069,49	1264841,51
	195° 15' 18"	9,01		
1299			399060,8	1264839,14
	205° 14' 49"	20,61		
1300			399042,16	1264830,35
	205° 09' 15"	12,35		
1301			399030,98	1264825,1
	204° 50' 03"	12,88		
1302			399019,29	1264819,69
	122° 36' 36"	33,85		
1303			399001,05	1264848,2
	122° 53' 04"	17,75		
1304			398991,41	1264863,11
	184° 04' 37"	4,78		
1305			398986,64	1264862,77
	184° 07' 03"	15,32		
1306			398971,36	1264861,67
	183° 39' 15"	46,76		
1307			398924,7	1264858,69
	278° 11' 13"	15,66		
1308			398926,93	1264843,19
	208° 16' 40"	6,73		
1309			398921	1264840
	244° 47' 56"	18,79		
1310			398913	1264823

Название (номер) межевого знака	Дирекционные углы (град. мин. сек.)	Длина линии(м)	X координата	Y координата
	268° 49' 51"	49,01		
1311			398912	1264774
	285° 56' 43"	29,12		
1312			398920	1264746
	312° 21' 27"	46,01		
1313			398951	1264712
	307° 53' 27"	15,83		
1314			398960,72	1264699,51
	255° 09' 01"	28,87		
1315			398953,32	1264671,6
	267° 56' 20"	53,66		
1316			398951,39	1264617,97
	266° 32' 18"	5,3		
1317			398951,07	1264612,68
	287° 27' 14"	16,44		
1318			398956	1264597
	288° 55' 29"	37		
1319			398968	1264562
	287° 14' 29"	30,36		
1320			398977	1264533
	252° 53' 50"	13,6		
1321			398973	1264520
	214° 17' 13"	26,63		
1322			398951	1264505
	216° 01' 39"	13,6		
1323			398940	1264497
	285° 56' 43"	14,56		
1324			398944	1264483
	318° 21' 59"	12,04		
1325			398953	1264475
	357° 36' 51"	24,02		
1326			398977	1264474
	5° 51' 22"	78,41		
1327			399055	1264482
	356° 18' 31"	31,06		
1328			399086	1264480
	324° 38' 15"	38,01		
1329			399117	1264458
	260° 02' 01"	986,76		
1330			398946,22	1263486,13
	259° 04' 14"	423,74		
1331			398865,88	1263070,08
	259° 04' 23"	147,82		
1332			398837,86	1262924,94
	262° 00' 38"	58,13		
1333			398829,78	1262867,37

Название (номер) межевого знака	Дирекционные углы (град. мин. сек.)	Длина линии(м)	X координата	Y координата
	265° 45' 02"	21,19		
1334			398828,21	1262846,24
	350° 58' 47"	637,38		
1335			399457,71	1262746,31
	349° 20' 19"	407,18		
1336			399857,86	1262670,98
	349° 28' 38"	4		
1337			399861,79	1262670,25
	349° 20' 08"	207,29		
1338			400065,5	1262631,89
	349° 19' 15"	492,91		
1339			400549,87	1262540,55
	350° 32' 48"	497,19		
1340			401040,31	1262458,89
	350° 27' 49"	101,71		
1341			401140,61	1262442,04
	350° 30' 51"	4		
1342			401144,56	1262441,38
	350° 27' 45"	389,03		
1343			401528,21	1262376,92
	349° 32' 06"	494,29		
1344			402014,28	1262287,14
	349° 51' 18"	500,17		
1345			402506,63	1262199,04
	350° 19' 56"	496,02		
1346			402995,61	1262115,74
	351° 25' 03"	305,1		
1347			403297,29	1262070,21
	265° 45' 16"	6,89		
1348			403296,78	1262063,34
	348° 30' 17"	69,1		
1349			403364,49	1262049,57
	347° 58' 57"	38,9		
1350			403402,54	1262041,47
	350° 15' 59"	29,87		
1351			403431,98	1262036,42
	347° 21' 23"	43,31		
1352			403474,24	1262026,94
	346° 25' 18"	19,42		
1353			403493,12	1262022,38
	346° 11' 49"	56,63		
1354			403548,11	1262008,87
	348° 23' 13"	134,52		
1355			403679,88	1261981,79
	309° 00' 39"	42,83		
1356			403706,84	1261948,51

Название (номер) межевого знака	Дирекционные углы (град. мин. сек.)	Длина линии(м)	X координата	Y координата
	284° 25' 01"	29,2		
1357			403714,11	1261920,23
	281° 33' 57"	20,2		
1358			403718,16	1261900,44
	271° 25' 05"	16,16		
1359			403718,56	1261884,28
	251° 32' 50"	20,44		
1360			403712,09	1261864,89
	240° 49' 30"	24,06		
1361			403700,36	1261843,88
	231° 54' 35"	30,8		
1362			403681,36	1261819,64
	241° 07' 21"	22,61		
1363			403670,44	1261799,84
	256° 27' 56"	22,43		
1364			403665,19	1261778,03
	256° 28' 20"	20,78		
1365			403660,33	1261757,83
	255° 42' 33"	22,93		
1366			403654,67	1261735,61
	266° 18' 05"	12,56		
1367			403653,86	1261723,08
	257° 09' 29"	23,62		
1368			403648,61	1261700,05
	257° 17' 55"	16,56		
1369			403644,97	1261683,9
	239° 15' 30"	15,04		
1370			403637,28	1261670,97
	225° 00' 00"	10,28		
1371			403630,01	1261663,7
	215° 29' 12"	10,44		
1372			403621,51	1261657,64
	197° 00' 21"	15,22		
1373			403606,96	1261653,19
	189° 27' 25"	17,22		
1374			403589,97	1261650,36
	178° 28' 16"	15,37		
1375			403574,61	1261650,77
	171° 53' 03"	22,88		
1376			403551,96	1261654
	168° 27' 07"	36,32		
1377			403516,38	1261661,27
	162° 06' 58"	27,61		
1378			403490,1	1261669,75
	162° 13' 59"	22,51		
1379			403468,66	1261676,62

Название (номер) межевого знака	Дирекционные углы (град. мин. сек.)	Длина линии(м)	X координата	Y координата
	157° 23' 49"	26,28		
1380			403444,4	1261686,72
	155° 34' 23"	19,54		
1381			403426,61	1261694,8
	138° 08' 11"	21,71		
1382			403410,44	1261709,29
	147° 10' 34"	13,21		
1383			403399,34	1261716,45
	160° 16' 40"	9,57		
1384			403390,33	1261719,68
	174° 07' 12"	6,74		
1385			403383,63	1261720,37
	185° 10' 27"	7,65		
1386			403376,01	1261719,68
	199° 24' 48"	8,33		
1387			403368,15	1261716,91
	209° 43' 47"	9,32		
1388			403360,06	1261712,29
	229° 22' 52"	10,64		
1389			403353,13	1261704,21
	226° 16' 05"	7,35		
1390			403348,05	1261698,9
	249° 01' 22"	11,62		
1391			403343,89	1261688,05
	252° 32' 56"	12,34		
1392			403340,19	1261676,28
	251° 35' 03"	9,5		
1393			403337,19	1261667,27
	264° 52' 10"	12,97		
1394			403336,03	1261654,35
	246° 26' 03"	9,83		
1395			403332,1	1261645,34
	255° 58' 51"	16,18		
1396			403328,18	1261629,64
	263° 38' 04"	12,54		
1397			403326,79	1261617,18
	267° 24' 28"	10,17		
1398			403326,33	1261607,02
	280° 18' 46"	25,81		
1399			403330,95	1261581,63
	282° 54' 21"	22,74		
1400			403336,03	1261559,46
	274° 58' 49"	21,31		
1401			403337,88	1261538,23
	266° 45' 39"	20,35		
1402			403336,73	1261517,91

Название (номер межевого знака)	Дирекционные углы (град. мин. сек.)	Длина линии(м)	X координата	Y координата
	262° 23' 31"	13,97		
1403			403334,88	1261504,06
	255° 00' 20"	16,97		
1404			403330,49	1261487,67
	243° 40' 50"	20,86		
1405			403321,24	1261468,97
	243° 27' 57"	8,26		
1406			403317,55	1261461,58
	251° 30' 43"	10,22		
1407			403314,31	1261451,89
	264° 13' 13"	20,65		
1408			403312,23	1261431,34
	257° 31' 46"	24,59		
1409			403306,92	1261407,33
	253° 38' 34"	13,95		
1410			403302,99	1261393,94
	238° 26' 34"	11,92		
1411			403296,75	1261383,78
	239° 54' 17"	50,69		
1412			403271,33	1261339,92
	228° 56' 24"	23,57		
1413			403255,85	1261322,15
	218° 15' 22"	15,29		
1414			403243,84	1261312,68
	222° 29' 39"	15,04		
1415			403232,75	1261302,52
	232° 10' 50"	9,05		
1416			403227,2	1261295,37
	237° 11' 02"	12,36		
1417			403220,5	1261284,98
	254° 09' 30"	14,4		
1418			403216,57	1261271,13
	265° 37' 10"	12,05		
1419			403215,65	1261259,12
	271° 42' 11"	15,48		
1420			403216,11	1261243,65
	280° 23' 32"	14,08		
1421			403218,65	1261229,8
	298° 53' 12"	12,92		
1422			403224,89	1261218,49
	312° 01' 54"	12,43		
1423			403233,21	1261209,26
	327° 46' 38"	12,57		
1424			403243,84	1261202,56
	345° 12' 09"	16,25		
1425			403259,55	1261198,41

Название (номер) межевого знака	Дирекционные углы (град. мин. сек.)	Длина линии(м)	X координата	Y координата
	0° 00' 00"	15,94		
1426			403275,49	1261198,41
	12° 32' 58"	32,91		
1427			403307,61	1261205,56
	17° 55' 50"	42,75		
1428			403348,28	1261218,72
	27° 35' 36"	16,95		
1429			403363,3	1261226,57
	42° 57' 32"	13,9		
1430			403373,47	1261236,04
	66° 55' 34"	25,34		
1431			403383,4	1261259,35
	60° 43' 26"	19,86		
1432			403393,11	1261276,67
	43° 45' 35"	15,35		
1433			403404,2	1261287,29
	38° 48' 08"	10,68		
1434			403412,52	1261293,98
	17° 53' 06"	19,44		
1435			403431,02	1261299,95
	13° 09' 27"	14,23		
1436			403444,88	1261303,19
	357° 31' 19"	10,87		
1437			403455,74	1261302,72
	326° 33' 31"	29,4		
1438			403480,27	1261286,52
	300° 30' 38"	19,95		
1439			403490,4	1261269,33
	301° 11' 19"	32,34		
1440			403507,15	1261241,66
	288° 46' 00"	80,82		
1441			403533,15	1261165,14
	279° 27' 44"	32,3		
1442			403538,46	1261133,28
	275° 34' 02"	16,7		
1443			403540,08	1261116,66
	277° 44' 06"	18,87		
1444			403542,62	1261097,96
	279° 27' 44"	14,05		
1445			403544,93	1261084,1
	278° 15' 20"	19,36		
1446			403547,71	1261064,94
	296° 03' 16"	11,04		
1447			403552,56	1261055,02
	300° 03' 11"	10,14		
1448			403557,64	1261046,24

Название (номер) межевого знака	Дирекционные углы (град. мин. сек.)	Длина линии(м)	X координата	Y координата
	321° 00' 53"	11		
1449			403566,19	1261039,32
	333° 01' 18"	14,26		
1450			403578,9	1261032,85
	346° 16' 47"	23,32		
1451			403601,55	1261027,32
	354° 40' 43"	27,39		
1452			403628,82	1261024,78
	1° 44' 25"	45,77		
1453			403674,57	1261026,17
	351° 10' 36"	13,56		
1454			403687,97	1261024,09
	341° 36' 15"	13,88		
1455			403701,14	1261019,71
	332° 30' 45"	12,5		
1456			403712,23	1261013,94
	314° 09' 39"	10,62		
1457			403719,63	1261006,32
	297° 51' 39"	13,84		
1458			403726,1	1260994,08
	288° 46' 42"	25,85		
1459			403734,42	1260969,61
	305° 17' 08"	27,99		
1460			403750,59	1260946,76
	315° 36' 04"	16,18		
1461			403762,15	1260935,44
	326° 49' 50"	14,35		
1462			403774,16	1260927,59
	338° 58' 54"	49,32		
1463			403820,2	1260909,9
	330° 49' 20"	45,62		
1464			403860,03	1260887,66
	304° 21' 34"	40,59		
1465			403882,94	1260854,15
	57° 35' 37"	10,15		
1466			403888,38	1260862,72
	45° 17' 14"	57,82		
1467			403929,06	1260903,81
	340° 15' 38"	30,14		
1468			403957,43	1260893,63
	339° 08' 59"	223,84		
1469			404166,61	1260813,96
	338° 53' 22"	128,3		
1470			404286,3	1260767,75
	340° 46' 27"	71,03		
1471			404353,37	1260744,36

Название (номер) межевого знака	Дирекционные углы (град. мин. сек.)	Длина линии(м)	X координата	Y координата
	338° 24' 17"	14,45		
1472			404366,81	1260739,04
	86° 28' 25"	30,73		
1473			404368,7	1260769,71
	58° 09' 28"	29,42		
1474			404384,22	1260794,7
	40° 46' 03"	23,19		
1475			404401,78	1260809,84
	75° 52' 14"	140,22		
1476			404436,01	1260945,82
	130° 06' 42"	77,67		
1477			404385,97	1261005,22
	51° 11' 10"	120,22		
1478			404461,32	1261098,89
	52° 34' 32"	75,41		
1479			404507,15	1261158,78
	52° 37' 26"	136,71		
1480			404590,14	1261267,42
	90° 38' 03"	20,78		
1481			404589,91	1261288,2
	38° 20' 32"	205,04		
1482			404750,73	1261415,4
	47° 03' 23"	39,01		
1483			404777,31	1261443,96
	63° 55' 00"	43,62		
1484			404796,49	1261483,14
	63° 55' 28"	67		
1485			404825,94	1261543,32
	84° 16' 42"	35,61		
1486			404829,49	1261578,75
	85° 06' 11"	43,93		
1487			404833,24	1261622,52
	81° 34' 00"	39,82		
1488			404839,08	1261661,91
	74° 04' 49"	45,97		
1489			404851,69	1261706,12
	53° 07' 48"	74,35		
1490			404896,3	1261765,6
	330° 48' 59"	542,56		
1491			405369,99	1261501,04
	54° 31' 03"	999,48		
1492			405950,14	1262314,91
	55° 53' 29"	36,45		
1493			405970,58	1262345,09
	57° 05' 08"	49,38		
1494			405997,41	1262386,54

Название (номер) межевого знака	Дирекционные углы (град. мин. сек.)	Длина линии(м)	X координата	Y координата
	55° 03' 53"	130,81		
1495			406072,32	1262493,78
	55° 32' 40"	487,44		
1496			406348,1	1262895,71
	54° 23' 33"	415,52		
1497			406590,03	1263233,54
	54° 23' 11"	137,74		
1498			406670,24	1263345,52
	54° 25' 51"	371,3		
1499			406886,22	1263647,54
	55° 45' 31"	30,27		
1500			406903,25	1263672,56
	42° 33' 56"	283,5		
1501			407112,05	1263864,33
	41° 42' 05"	217,14		
1502			407274,17	1264008,78
	42° 20' 03"	273,8		
1503			407476,57	1264193,17
	54° 17' 08"	263,2		
1504			407630,21	1264406,87
	43° 24' 34"	22,67		
1505			407646,68	1264422,45
	55° 24' 14"	221,86		
1506			407772,65	1264605,08
	52° 34' 14"	62,04		
1507			407810,36	1264654,35
	38° 53' 02"	596,18		
1508			408274,44	1265028,6
	317° 47' 09"	35,64		
1509			408300,84	1265004,65
	336° 25' 59"	10		
1510			408310,01	1265000,65
	318° 31' 28"	6,33		
1511			408314,75	1264996,46
	318° 11' 51"	313,25		
1512			408548,26	1264787,66
	318° 12' 17"	35,29		
1513			408574,57	1264764,14
	320° 28' 31"	310,43		
1514			408814,02	1264566,58
	320° 35' 26"	192,56		
1515			408962,8	1264444,33
	320° 08' 34"	102,23		
1516			409041,28	1264378,81
	320° 08' 43"	490,35		
1517			409417,71	1264064,57

Название (номер) межевого знака	Дирекционные углы (град. мин. сек.)	Длина линии(м)	X координата	Y координата
	323° 16' 19"	155,21		
1518			409542,11	1263971,75
	320° 23' 03"	425,54		
1519			409869,92	1263700,41
	228° 29' 15"	685,47		
1520			409415,6	1263187,12
	277° 32' 51"	798,87		
1521			409520,53	1262395,17
	293° 11' 41"	489,04		
1522			409713,14	1261945,66
	247° 47' 38"	373,58		
1523			409571,95	1261599,79
	325° 59' 23"	82,87		
1524			409640,64	1261553,44
	231° 40' 57"	107,67		
1525			409573,88	1261468,96
	216° 17' 11"	72,67		
1526			409515,3	1261425,95
	184° 05' 21"	101,39		
1527			409414,17	1261418,72
	188° 13' 55"	35,76		
1528			409378,78	1261413,6
	202° 46' 27"	74,61		
1529			409309,99	1261384,72
	184° 23' 31"	19,59		
1530			409290,46	1261383,22
	277° 08' 07"	174,86		
1531			409312,18	1261209,71
	295° 03' 44"	19,1		
1532			409320,27	1261192,41
	278° 59' 12"	196,22		
1533			409350,92	1260998,6
	304° 21' 43"	215,23		
1534			409472,4	1260820,93
	300° 03' 42"	550,45		
1535			409748,14	1260344,52
	292° 34' 11"	330,48		
1536			409874,98	1260039,35
	291° 37' 31"	206,49		
1537			409951,08	1259847,39
	188° 53' 25"	397,88		
1538			409557,98	1259785,9
	192° 55' 15"	1,74		
1539			409556,28	1259785,51
	188° 45' 48"	266,03		
1540			409293,36	1259744,98

Название (номер) межевого знака	Дирекционные углы (град. мин. сек.)	Длина линии(м)	X координата	Y координата
	219° 46' 10"	140		
1541			409185,75	1259655,42
	213° 57' 42"	195,48		
1542			409023,62	1259546,22
	216° 58' 16"	52,09		
1543			408982	1259514,89
	203° 06' 26"	82,3		
1544			408906,3	1259482,59
	189° 25' 22"	59,61		
1545			408847,49	1259472,83
	180° 11' 23"	75,51		
1546			408771,98	1259472,58
	196° 55' 27"	84,68		
1547			408690,97	1259447,93
	181° 20' 44"	107,31		
1548			408583,69	1259445,41
	277° 01' 13"	94,26		
1549			408595,21	1259351,86
	199° 22' 46"	125,67		
1550			408476,66	1259310,16
	245° 56' 45"	225,81		
1551			408384,62	1259103,96
	239° 38' 54"	381,93		
1552			408191,63	1258774,38
	219° 21' 24"	141,51		
1553			408082,21	1258684,64
	229° 00' 48"	80,01		
1554			408029,73	1258624,24
	325° 48' 14"	186,2		
1555			408183,74	1258519,59
	356° 03' 25"	107,17		
1556			408290,66	1258512,22
	355° 19' 10"	16,05		
1557			408306,66	1258510,91
	31° 37' 39"	92,55		
1558			408385,46	1258559,44
	30° 52' 50"	77,97		
1559			408452,38	1258599,46
	28° 09' 52"	124,02		
1560			408561,72	1258658
	300° 25' 02"	73,16		
1561			408598,76	1258594,91
	325° 41' 13"	80,61		
1562			408665,34	1258549,47
	329° 46' 32"	145,67		
1563			408791,21	1258476,14

Название (номер) межевого знака	Дирекционные углы (град. мин. сек.)	Длина линии(м)	X координата	Y координата
	323° 46' 00"	186		
1564			408941,24	1258366,2
	312° 54' 48"	86,81		
1565			409000,35	1258302,62
	290° 38' 23"	95,52		
1566			409034,02	1258213,23
	247° 12' 10"	150,54		
1567			408975,69	1258074,45
	227° 00' 22"	196,94		
1568			408841,39	1257930,4
	223° 51' 35"	164,53		
1569			408722,76	1257816,4
	227° 55' 46"	177,11		
1570			408604,09	1257684,93
	209° 16' 00"	240,9		
1571			408393,94	1257567,16
	286° 01' 30"	252,85		
1572			408463,74	1257324,14
	6° 33' 11"	37,77		
1573			408501,26	1257328,45
	16° 08' 13"	54,65		
1574			408553,76	1257343,64
	271° 33' 54"	46,5		
1575			408555,03	1257297,16
	3° 42' 29"	52,11		
1576			408607,03	1257300,53
	260° 01' 25"	181,42		
1577			408575,6	1257121,85
	259° 04' 45"	119,56		
1578			408552,95	1257004,46
	333° 27' 05"	266,18		
1579			408791,06	1256885,49
	272° 13' 09"	326,96		
1580			408803,72	1256558,78
	358° 53' 23"	27,36		
1581			408831,07	1256558,25
	273° 46' 23"	60,48		
1582			408835,05	1256497,9
	0° 28' 26"	56,83		
1583			408891,88	1256498,37
	358° 15' 01"	112,01		
1584			409003,84	1256494,95
	20° 58' 02"	143,87		
1585			409138,18	1256546,43
	10° 54' 02"	43,36		
1586			409180,76	1256554,63

Название (номер) межевого знака	Дирекционные углы (град. мин. сек.)	Длина линии(м)	X координата	Y координата
	18° 30' 50"	78,1		
1587			409254,82	1256579,43
	16° 24' 44"	282,11		
1588			409525,44	1256659,14
	23° 06' 55"	322,33		
1589			409821,89	1256785,68
	350° 57' 39"	194,07		
1590			410013,55	1256755,19
	358° 46' 49"	195,41		
1591			410208,92	1256751,03
	341° 58' 40"	166,43		
1592			410367,18	1256699,54
	327° 12' 51"	159,43		
1593			410501,21	1256613,21
	320° 25' 17"	175,5		
1594			410636,48	1256501,39
	310° 34' 47"	63,49		
1595			410677,78	1256453,17
	40° 29' 10"	102,61		
1596			410755,82	1256519,79
	42° 44' 30"	419,92		
1597			411064,22	1256804,79
	41° 36' 56"	512,54		
1598			411447,4	1257145,18
	359° 27' 38"	288,88		
1599			411736,27	1257142,46
	18° 09' 32"	111,6		
1600			411842,31	1257177,24
	288° 57' 51"	2099,36		
1601			412524,55	1255191,83
	288° 57' 46"	427,63		
1602			412663,51	1254787,41
	289° 03' 11"	10,84		
1603			412667,05	1254777,16
	294° 26' 01"	91,87		
1604			412705,05	1254693,52
	291° 32' 08"	20,4		
1605			412712,54	1254674,54
	25° 33' 16"	31,94		
1606			412741,36	1254688,32
	26° 37' 06"	19,22		
1607			412758,54	1254696,93
	104° 34' 27"	159,4		
1608			412718,43	1254851,2
	16° 03' 10"	273,07		
1609			412980,85	1254926,71

Название (номер) межевого знака	Дирекционные углы (град. мин. сек.)	Длина линии(м)	X координата	Y координата
	356° 43' 42"	265,46		
1610			413245,88	1254911,56
	66° 27' 15"	450,18		
1611			413425,72	1255324,26
	31° 37' 06"	624,69		
1612			413957,68	1255651,76
	354° 13' 43"	169,35		
1613			414126,17	1255634,73
	30° 02' 50"	933,85		
1614			414934,52	1256102,32
	24° 28' 15"	671,83		
1615			415546	1256380,61
	50° 20' 51"	272,92		
1616			415720,16	1256590,74
	34° 36' 22"	104,96		
1617			415806,55	1256650,35
	269° 44' 57"	742,25		
1618			415803,3	1255908,11
	1° 49' 25"	313,29		
1619			416116,43	1255918,08
	0° 29' 45"	335,07		
1620			416451,49	1255920,98
	358° 21' 09"	437,9		
1621			416889,21	1255908,39
	0° 19' 14"	2076,32		
1622			418965,5	1255920,01
	268° 26' 59"	342,66		
1623			418956,23	1255577,48
	269° 12' 15"	8,64		
1624			418956,11	1255568,84
	270° 36' 56"	300,59		
1625			418959,34	1255268,27
	269° 54' 33"	252,5		
1626			418958,94	1255015,77
	270° 17' 02"	157,38		
1627			418959,72	1254858,39
	270° 14' 53"	4,62		
1628			418959,74	1254853,77
	269° 37' 31"	185,03		
1629			418958,53	1254668,74
	269° 35' 10"	334,93		
1630			418956,11	1254333,82
	269° 47' 08"	109,48		
1631			418955,7	1254224,34
	271° 45' 57"	359,25		
1632			418966,77	1253865,26

Название (номер) межевого знака	Дирекционные углы (град. мин. сек.)	Длина линии(м)	X координата	Y координата
	270° 15' 01"	68,71		
1633			418967,07	1253796,55
	270° 24' 36"	272,46		
1634			418969,02	1253524,1
	270° 24' 29"	272,46		
1635			418970,96	1253251,65
	270° 27' 32"	385,78		
1636			418974,05	1252865,88
	347° 38' 14"	580,14		
1637			419540,74	1252741,67
	14° 11' 29"	173,8		
1638			419709,24	1252784,28
	21° 34' 20"	156,36		
1639			419854,65	1252841,77
	24° 32' 31"	148,59		
1640			419989,82	1252903,49
	14° 17' 17"	125,81		
1641			420111,74	1252934,54
	7° 57' 05"	172,41		
1642			420282,49	1252958,39
	354° 03' 13"	182,72		
1643			420464,23	1252939,46
	338° 03' 40"	117,55		
1644			420573,27	1252895,54
	336° 00' 31"	233,74		
1645			420786,82	1252800,5
	344° 55' 26"	171,74		
1646			420952,65	1252755,83
	354° 30' 26"	178,02		
1647			421129,85	1252738,79
	85° 44' 55"	78,1		
1648			421135,64	1252816,68
	55° 26' 22"	90,54		
1649			421187	1252891,24
	54° 45' 59"	124,39		
1650			421258,76	1252992,84
	51° 23' 02"	59,46		
1651			421295,87	1253039,3
	47° 40' 39"	104,44		
1652			421366,19	1253116,52
	42° 29' 19"	73,91		
1653			421420,69	1253166,44
	37° 05' 51"	109,75		
1654			421508,23	1253232,64
	34° 34' 04"	86,54		
1655			421579,49	1253281,74

Название (номер) межевого знака	Дирекционные углы (град. мин. сек.)	Длина линии(м)	X координата	Y координата
	28° 54' 21"	59,46		
1656			421631,54	1253310,48
	23° 08' 39"	45,57		
1657			421673,44	1253328,39
	21° 13' 48"	21,79		
1658			421693,75	1253336,28
	17° 54' 12"	32,04		
1659			421724,24	1253346,13
	8° 26' 18"	103,31		
1660			421826,43	1253361,29
	5° 49' 50"	79,93		
1661			421905,95	1253369,41
	0° 27' 32"	83,65		
1662			421989,6	1253370,08
	354° 16' 44"	86,37		
1663			422075,54	1253361,47
	351° 00' 12"	108,39		
1664			422182,6	1253344,52
	347° 09' 07"	68,54		
1665			422249,42	1253329,28
	346° 20' 35"	57,52		
1666			422305,31	1253315,7
	345° 40' 52"	107,68		
1667			422409,64	1253289,07
	344° 43' 38"	311,79		
1668			422710,42	1253206,94
	344° 43' 45"	145,11		
1669			422850,41	1253168,72
	345° 24' 38"	15,32		
1670			422865,24	1253164,86
	345° 08' 39"	68,84		
1671			422931,78	1253147,21
	345° 05' 28"	90,6		
1672			423019,33	1253123,9
	341° 28' 40"	22,85		
1673			423041	1253116,64
	336° 57' 08"	29,45		
1674			423068,1	1253105,11
	338° 36' 37"	48,34		
1675			423113,11	1253087,48
	337° 04' 04"	13,55		
1676			423125,59	1253082,2
	337° 02' 40"	25,08		
1677			423148,68	1253072,42
	337° 10' 50"	54,77		
1678			423199,16	1253051,18

Название (номер) межевого знака	Дирекционные углы (град. мин. сек.)	Длина линии(м)	X координата	Y координата
	335° 58' 26"	18,27		
1679			423215,85	1253043,74
	335° 58' 06"	44,52		
1680			423256,51	1253025,61
	335° 29' 28"	35,77		
1681			423289,06	1253010,77
	335° 11' 04"	122,16		
1682			423399,94	1252959,5
	335° 20' 06"	88,61		
1683			423480,47	1252922,52
	335° 55' 28"	133,84		
1684			423602,67	1252867,92
	336° 46' 22"	55		
1685			423653,21	1252846,23
	338° 17' 58"	50,63		
1686			423700,25	1252827,51
	342° 06' 29"	51,4		
1687			423749,16	1252811,72
	349° 56' 16"	51,34		
1688			423799,71	1252802,75
	353° 18' 17"	50,78		
1689			423850,14	1252796,83
	356° 32' 41"	50,77		
1690			423900,82	1252793,77
	359° 17' 24"	151,7		
1691			424052,51	1252791,89
	359° 42' 12"	287,86		
1692			424340,37	1252790,4
	359° 53' 17"	158,66		
1693			424499,03	1252790,09
	359° 59' 15"	45,82		
1694			424544,85	1252790,08
	0° 43' 30"	370,66		
1695			424915,48	1252794,77
	91° 39' 31"	24,53		
1696			424914,77	1252819,29
	91° 15' 01"	57,28		
1697			424913,52	1252876,56
	179° 35' 06"	173,95		
1698			424739,57	1252877,82
	90° 36' 38"	15,95		
1699			424739,4	1252893,77
	89° 17' 38"	218,26		
1700			424742,09	1253112,01
	359° 44' 03"	60,38		
1701			424802,47	1253111,73

Название (номер) межевого знака	Дирекционные углы (град. мин. сек.)	Длина линии(м)	X координата	Y координата
	0° 27' 52"	40,71		
1702			424843,18	1253112,06
	0° 33' 12"	186,4		
1703			425029,57	1253113,86
	271° 35' 09"	82,39		
1704			425031,85	1253031,5
	271° 26' 13"	41,07		
1705			425032,88	1252990,44
	271° 27' 01"	39,9		
1706			425033,89	1252950,55
	271° 27' 05"	39,87		
1707			425034,9	1252910,69
	271° 27' 00"	43,07		
1708			425035,99	1252867,63
	269° 56' 28"	48,61		
1709			425035,94	1252819,02
	272° 17' 05"	23,83		
1710			425036,89	1252795,21
	358° 38' 34"	226,29		
1711			425263,12	1252789,85
	0° 35' 01"	149,25		
1712			425412,36	1252791,37
	357° 25' 10"	372,24		
1713			425784,22	1252774,61
	85° 54' 35"	44,02		
1714			425787,36	1252818,52
	82° 42' 33"	22,3		
1715			425790,19	1252840,64
	70° 52' 45"	73,97		
1716			425814,42	1252910,53
	74° 44' 26"	119,76		
1717			425845,94	1253026,07
	61° 53' 47"	187,38		
1718			425934,21	1253191,36
	56° 32' 54"	487,07		
1719			426202,7	1253597,75
	55° 58' 29"	1917,54		
1720			427275,68	1255186,99
	52° 38' 20"	144,9		
1721			427363,61	1255302,16
	42° 47' 48"	142,54		
1722			427468,2	1255399
	51° 08' 46"	268,61		
1723			427636,71	1255608,18
	53° 22' 45"	89,28		
1724			427689,97	1255679,84

Название (номер) межевого знака	Дирекционные углы (град. мин. сек.)	Длина линии(м)	X координата	Y координата
	55° 33' 16"	631,78		
1725			428047,32	1256200,85
	55° 30' 15"	916,52		
1726			428566,39	1256956,22
	44° 15' 43"	117,46		
1727			428650,51	1257038,2
	59° 28' 34"	70,35		
1728			428686,24	1257098,8
	61° 08' 48"	133,74		
1729			428750,78	1257215,94
	61° 20' 34"	9,8		
1730			428755,48	1257224,54
	61° 20' 12"	24,18		
1731			428767,08	1257245,76
	62° 32' 35"	54,59		
1732			428792,25	1257294,2
	47° 26' 00"	23,82		
1733			428808,36	1257311,74
	62° 33' 02"	82,87		
1734			428846,56	1257385,28
	65° 30' 31"	54,13		
1735			428869	1257434,54
	70° 58' 31"	69,73		
1736			428891,73	1257500,46
	70° 16' 37"	55,56		
1737			428910,48	1257552,76
	73° 22' 01"	68,09		
1738			428929,97	1257618
	71° 42' 00"	42,99		
1739			428943,47	1257658,82
	70° 29' 29"	69,02		
1740			428966,52	1257723,88
	72° 55' 06"	43,92		
1741			428979,42	1257765,86
	167° 30' 53"	19,98		
1742			428959,91	1257770,18
	78° 01' 37"	21,69		
1743			428964,41	1257791,4
	92° 41' 57"	22,08		
1744			428963,37	1257813,46
	76° 32' 44"	21,02		
1745			428968,26	1257833,9
	75° 25' 35"	61,04		
1746			428983,62	1257892,98
	78° 20' 04"	85,02		
1747			429000,81	1257976,24

Название (номер) межевого знака	Дирекционные углы (град. мин. сек.)	Длина линии(м)	X координата	Y координата
	84° 36' 33"	115,17		
1748			429011,63	1258090,9
	77° 25' 16"	39,67		
1749			429020,27	1258129,62
	83° 51' 08"	157,24		
1750			429037,11	1258285,96
	84° 52' 38"	135,96		
1751			429049,25	1258421,38
	79° 51' 05"	102,1		
1752			429067,24	1258521,88
	84° 57' 33"	90,59		
1753			429075,2	1258612,12
	89° 27' 04"	57,42		
1754			429075,75	1258669,54
	94° 14' 37"	77,97		
1755			429069,98	1258747,3
	97° 25' 23"	105,42		
1756			429056,36	1258851,84
	101° 40' 55"	92,46		
1757			429037,64	1258942,38
	130° 42' 50"	81,08		
1758			428984,75	1259003,84
	126° 22' 12"	43,78		
1759			428958,79	1259039,09
	114° 32' 37"	73,67		
1760			428928,19	1259106,1
	103° 56' 51"	57,88		
1761			428914,24	1259162,27
	118° 46' 15"	274,44		
1762			428782,15	1259402,83
	121° 21' 06"	111,75		
1763			428724,01	1259498,26
	210° 14' 03"	61,01		
1764			428671,3	1259467,54
	211° 19' 53"	62,81		
1765			428617,65	1259434,88
	192° 46' 46"	35,94		
1766			428582,6	1259426,93
	102° 38' 26"	28,38		
1767			428576,39	1259454,62
	101° 01' 31"	36,71		
1768			428569,37	1259490,65
	121° 20' 36"	32,11		
1769			428552,67	1259518,07
	154° 03' 55"	30,89		
1770			428524,89	1259531,58

Название (номер) межевого знака	Дирекционные углы (град. мин. сек.)	Длина линии(м)	X координата	Y координата
	164° 30' 36"	47,7		
1771			428478,92	1259544,32
	193° 46' 17"	51,42		
1772			428428,98	1259532,08
	156° 24' 20"	94,66		
1773			428342,23	1259569,97
	110° 06' 00"	129,84		
1774			428297,61	1259691,9
	177° 53' 53"	20,99		
1775			428276,63	1259692,67
	190° 36' 29"	66,27		
1776			428211,49	1259680,47
	176° 37' 41"	41,99		
1777			428169,57	1259682,94
	195° 10' 21"	55,29		
1778			428116,21	1259668,47
	193° 38' 11"	79,95		
1779			428038,51	1259649,62
	88° 28' 53"	100,76		
1780			428041,18	1259750,34
	84° 32' 54"	9,68		
1781			428042,1	1259759,98
	68° 16' 06"	15,23		
1782			428047,74	1259774,13
	49° 49' 21"	75,95		
1783			428096,74	1259832,16
	94° 38' 05"	194,92		
1784			428080,99	1260026,44
	41° 11' 09"	11,48		
1785			428089,63	1260034
	33° 41' 22"	213,69		
1786			428267,43	1260152,53
	2° 48' 17"	71,94		
1787			428339,28	1260156,05
	354° 19' 42"	26,31		
1788			428365,46	1260153,45
	3° 38' 16"	201,42		
1789			428566,47	1260166,23
	81° 51' 16"	26,25		
1790			428570,19	1260192,22
	75° 16' 13"	31,86		
1791			428578,29	1260223,03
	77° 31' 32"	187,77		
1792			428618,85	1260406,37
	139° 12' 01"	40,07		
1793			428588,52	1260432,55

Название (номер) межевого знака	Дирекционные углы (град. мин. сек.)	Длина линии(м)	X координата	Y координата
	93° 00' 49"	132,19		
1794			428581,57	1260564,56
	81° 42' 19"	386,86		
1795			428637,38	1260947,37
	150° 22' 48"	129,65		
1796			428524,67	1261011,45
	93° 52' 40"	165,76		
1797			428513,46	1261176,83
	343° 31' 07"	123,65		
1798			428632,03	1261141,75
	83° 24' 10"	64,24		
1799			428639,41	1261205,56
	356° 50' 44"	55,06		
1800			428694,39	1261202,53
	85° 11' 02"	106,25		
1801			428703,31	1261308,4
	161° 23' 45"	50,34		
1802			428655,6	1261324,46
	77° 53' 30"	94,15		
1803			428675,35	1261416,52
	184° 37' 51"	26,14		
1804			428649,3	1261414,41
	82° 29' 56"	157,95		
1805			428669,92	1261571,01
	338° 30' 09"	31,85		
1806			428699,55	1261559,34
	86° 37' 47"	115,5		
1807			428706,34	1261674,64
	113° 22' 43"	74,34		
1808			428676,84	1261742,88
	84° 18' 24"	882,4		
1809			428764,38	1262620,93
	83° 58' 20"	734,89		
1810			428841,55	1263351,76
	139° 25' 00"	38,01		
1811			428812,68	1263376,49
	81° 56' 14"	186,73		
1812			428838,87	1263561,37
	75° 43' 32"	177,96		
1813			428882,75	1263733,84
	85° 56' 38"	392,45		
1814			428910,51	1264125,31
	183° 14' 39"	394,06		
1815			428517,08	1264103,01
	185° 46' 15"	714,85		
1816			427805,85	1264031,13

Название (номер) межевого знака	Дирекционные углы (град. мин. сек.)	Длина линии(м)	X координата	Y координата
	237° 20' 55"	95,79		
1817			427754,17	1263950,48
	194° 13' 45"	122,46		
1818			427635,47	1263920,38
	87° 22' 49"	277,63		
1819			427648,16	1264197,72
	45° 55' 29"	140,22		
1820			427745,7	1264298,46
	56° 59' 24"	422,07		
1821			427975,64	1264652,4
	16° 05' 29"	237,04		
1822			428203,39	1264718,1
	147° 43' 12"	130,29		
1823			428093,24	1264787,68
	47° 16' 23"	99,84		
1824			428160,98	1264861,02
	42° 37' 50"	291,27		
1825			428375,28	1265058,29
	48° 29' 04"	182,66		
1826			428496,35	1265195,06
	55° 05' 49"	226,8		
1827			428626,12	1265381,06
	51° 22' 58"	375,52		
1828			428860,49	1265674,47
	51° 20' 07"	391,8		
1829			429105,27	1265980,39
	38° 33' 49"	91,28		
1830			429176,64	1266037,29
	34° 09' 28"	50,97		
1831			429218,82	1266065,91
	85° 46' 43"	82,73		
1832			429224,91	1266148,42
	25° 28' 44"	33,5		
1833			429255,15	1266162,83
	47° 11' 26"	22,01		
1834			429270,11	1266178,98
	321° 33' 34"	8,98		
1835			429277,14	1266173,4
	25° 39' 57"	11,68		
1836			429287,67	1266178,46
	28° 12' 32"	220,44		
1837			429481,93	1266282,66
	326° 56' 58"	95,9		
1838			429562,31	1266230,36
	3° 16' 16"	27,16		
1839			429589,43	1266231,91

Название (номер межевого знака)	Дирекционные углы (град. мин. сек.)	Длина линии(м)	X координата	Y координата
	320° 41' 01"	68,97		
1840			429642,79	1266188,21
	31° 51' 01"	57,19		
1841			429691,37	1266218,39
	326° 58' 57"	118,59		
1842			429790,81	1266153,77
	327° 48' 16"	137,07		
1843			429906,8	1266080,74
	17° 04' 05"	97,03		
1844			429999,56	1266109,22
	25° 13' 40"	33,15		
1845			430029,55	1266123,35
	5° 31' 15"	16,53		
1846			430046	1266124,94
	5° 30' 52"	6,97		
1847			430052,94	1266125,61
	316° 21' 53"	241,95		
1848			430228,05	1265958,65
	61° 57' 00"	160,66		
1849			430303,6	1266100,44
	337° 26' 43"	96,75		
1850			430392,95	1266063,33
	248° 41' 50"	84,94		
1851			430362,09	1265984,19
	294° 46' 35"	150,74		
1852			430425,26	1265847,33
	30° 03' 11"	118,71		
1853			430528,01	1265906,78
	80° 55' 19"	73,27		
1854			430539,57	1265979,13
	32° 42' 07"	111,61		
1855			430633,49	1266039,43
	113° 20' 07"	118,83		
1856			430586,42	1266148,54
	45° 58' 18"	60,46		
1857			430628,44	1266192,01
	321° 02' 52"	141,41		
1858			430738,41	1266103,11
	34° 56' 13"	116,87		
1859			430834,22	1266170,04
	110° 40' 04"	67,29		
1860			430810,47	1266233
	9° 06' 52"	140,21		
1861			430948,91	1266255,21
	38° 41' 16"	137,44		
1862			431056,19	1266341,12

Название (номер) межевого знака	Дирекционные углы (град. мин. сек.)	Длина линии(м)	X координата	Y координата
	300° 45' 56"	58,98		
1863			431086,36	1266290,44
	31° 45' 44"	97,36		
1864			431169,14	1266341,69
	128° 03' 16"	331,84		
1865			430964,59	1266602,99
	32° 48' 24"	97,49		
1866			431046,53	1266655,81
	132° 10' 09"	180,69		
1867			430925,23	1266789,73
	128° 28' 17"	115,86		
1868			430853,15	1266880,44
	38° 40' 21"	312		
1869			431096,74	1267075,4
	41° 52' 25"	33,71		
1870			431121,84	1267097,9
	24° 17' 19"	218,65		
1871			431321,14	1267187,84
	24° 59' 05"	146,76		
1872			431454,17	1267249,83
	298° 46' 25"	136,82		
1873			431520,03	1267129,9
	300° 30' 04"	108,93		
1874			431575,32	1267036,04
	301° 21' 38"	387,45		
1875			431776,96	1266705,19
	5° 02' 07"	427,93		
1876			432203,24	1266742,75
	26° 05' 25"	93,36		
1877			432287,09	1266783,81
	73° 23' 34"	415,66		
1878			432405,89	1267182,13
	69° 56' 23"	88,31		
1879			432436,18	1267265,08
	338° 12' 43"	135,17		
1880			432561,69	1267214,91
	82° 09' 49"	116,47		
1881			432577,57	1267330,29
	158° 59' 51"	292,37		
1882			432304,62	1267435,08
	158° 38' 56"	20,32		
1883			432285,69	1267442,48
	87° 30' 32"	95,48		
1884			432289,84	1267537,87
	57° 55' 06"	331,13		
1885			432465,71	1267818,43

Название (номер) межевого знака	Дирекционные углы (град. мин. сек.)	Длина линии(м)	X координата	Y координата
	45° 38' 25"	99,96		
1886			432535,6	1267889,9
	48° 54' 06"	111,4		
1887			432608,83	1267973,85
	49° 00' 57"	213,05		
1888			432748,56	1268134,68
	50° 21' 19"	224,11		
1889			432891,55	1268307,25
	52° 35' 13"	109,09		
1890			432957,83	1268393,9
	50° 45' 18"	121,08		
1891			433034,43	1268487,67
	51° 55' 49"	253,4		
1892			433190,68	1268687,16
	41° 44' 32"	171,21		
1893			433318,43	1268801,15
	48° 19' 34"	7,07		
1894			433323,13	1268806,43
	43° 38' 08"	359,88		
1895			433583,59	1269054,77
	42° 39' 00"	167,61		
1896			433706,87	1269168,33
	306° 37' 52"	87,79		
1897			433759,25	1269097,88
	34° 07' 33"	172,87		
1898			433902,35	1269194,86
	110° 54' 11"	68,22		
1899			433878,01	1269258,59
	80° 02' 55"	13,48		
1900			433880,34	1269271,87
	27° 23' 56"	473,22		
1901			434300,48	1269489,64
	29° 33' 24"	396,22		
1902			434645,14	1269685,09
	62° 31' 31"	245,6		
1903			434758,45	1269902,99
	142° 20' 23"	105,99		
1904			434674,54	1269967,75
	147° 40' 27"	63,49		
1905			434620,89	1270001,7
	144° 15' 41"	280,32		
1906			434393,36	1270165,43
	87° 05' 35"	305,44		
1907			434408,85	1270470,48
	147° 22' 55"	149,28		
1908			434283,11	1270550,95

Название (номер) межевого знака	Дирекционные углы (град. мин. сек.)	Длина линии(м)	X координата	Y координата
	147° 39' 30"	102,77		
1909			434196,28	1270605,93
	150° 29' 39"	27,63		
1910			434172,23	1270619,54
	151° 02' 36"	26,69		
1911			434148,88	1270632,46
	68° 34' 41"	331,05		
1912			434269,79	1270940,64
	68° 01' 06"	361,47		
1913			434405,09	1271275,83
	66° 55' 20"	125,21		
1914			434454,17	1271391,02
	129° 39' 24"	166,68		
1915			434347,8	1271519,34
	79° 20' 19"	231,34		
1916			434390,6	1271746,69
	80° 23' 19"	80,2		
1917			434403,99	1271825,76
	79° 26' 28"	203,01		
1918			434441,19	1272025,33
	79° 38' 41"	207,9		
1919			434478,56	1272229,84
	108° 25' 21"	218,62		
1920			434409,47	1272437,26
	109° 10' 18"	193,33		
1921			434345,98	1272619,87
	101° 11' 05"	135,48		
1922			434319,7	1272752,78
	114° 42' 06"	192,56		
1923			434239,23	1272927,72
	83° 19' 30"	170,43		
1924			434259,04	1273096,99
	83° 23' 47"	119,56		
1925			434272,79	1273215,76
	84° 22' 49"	49,53		
1926			434277,64	1273265,05
	101° 56' 19"	117,28		
1927			434253,38	1273379,79
	104° 37' 57"	48,02		
1928			434241,25	1273426,25
	109° 24' 59"	159,34		
1929			434188,28	1273576,53
	106° 45' 34"	238,39		
1930			434119,54	1273804,79
	107° 25' 43"	99,93		
1931			434089,61	1273900,13

Название (номер) межевого знака	Дирекционные углы (град. мин. сек.)	Длина линии(м)	X координата	Y координата
	91° 55' 25"	56,3		
1932			434087,72	1273956,4
	355° 46' 31"	94,75		
1933			434182,21	1273949,42
	357° 37' 01"	225,84		
1934			434407,85	1273940,03
	357° 01' 36"	245,04		
1935			434652,56	1273927,32
	356° 08' 20"	194,54		
1936			434846,66	1273914,22
	355° 47' 31"	53,97		
1937			434900,48	1273910,26
	357° 04' 56"	186,04		
1938			435086,28	1273900,79
	358° 28' 57"	133,29		
1939			435219,52	1273897,26
	356° 21' 15"	409,99		
1940			435628,68	1273871,19
	353° 55' 07"	28,13		
1941			435656,65	1273868,21
	355° 44' 30"	109,22		
1942			435765,57	1273860,1
	354° 27' 37"	42,06		
1943			435807,43	1273856,04
	356° 59' 30"	61,54		
1944			435868,89	1273852,81
	357° 36' 18"	261,08		
1945			436129,74	1273841,9
	105° 02' 56"	73,14		
1946			436110,75	1273912,53
	97° 32' 17"	160,84		
1947			436089,65	1274071,98
	48° 17' 15"	388,67		
1948			436348,27	1274362,12
	43° 26' 05"	398,66		
1949			436637,76	1274636,21
	35° 18' 50"	431,62		
1950			436989,96	1274885,71
	2° 26' 11"	246,75		
1951			437236,49	1274896,2
	29° 36' 16"	265,44		
1952			437467,28	1275027,33
	5° 30' 50"	268,3		
1953			437734,34	1275053,11
	258° 40' 42"	9,53		
1954			437732,47	1275043,77

Название (номер) межевого знака	Дирекционные углы (град. мин. сек.)	Длина линии(м)	X координата	Y координата
	264° 48' 20"	90,24		
1955			437724,3	1274953,9
	0° 00' 00"	262,26		
1956			437986,56	1274953,9
	48° 28' 05"	245,24		
1957			438149,16	1275137,48
	264° 02' 01"	86,68		
1958			438140,15	1275051,27
	264° 45' 36"	59,24		
1959			438134,74	1274992,28
	235° 57' 50"	121,69		
1960			438066,63	1274891,44
	265° 50' 30"	7,31		
1961			438066,1	1274884,15
	266° 58' 05"	189,05		
1962			438056,1	1274695,36
	357° 43' 31"	94,73		
1963			438150,76	1274691,6
	67° 24' 28"	280,79		
1964			438258,63	1274950,84
	69° 36' 55"	35,6		
1965			438271,03	1274984,21
	17° 01' 22"	273,34		
1966			438532,39	1275064,23
	7° 06' 04"	166,72		
1967			438697,83	1275084,84
	27° 17' 29"	181,7		
1968			438859,3	1275168,15
	72° 48' 50"	99,67		
1969			438888,75	1275263,37
	5° 36' 31"	590,29		
1970			439476,21	1275321,06
	356° 06' 03"	231,33		
1971			439707	1275305,33
	13° 15' 55"	95,18		
1972			439799,64	1275327,17
	38° 16' 10"	34,39		
1973			439826,64	1275348,47
	45° 52' 48"	28,54		
1974			439846,51	1275368,96
	59° 50' 25"	54,64		
1975			439873,96	1275416,2
	54° 51' 42"	29,52		
1976			439890,95	1275440,34
	51° 00' 32"	0,81		
1977			439891,46	1275440,97

Название (номер) межевого знака	Дирекционные углы (град. мин. сек.)	Длина линии(м)	X координата	Y координата
	44° 24' 30"	31,5		
1978			439913,96	1275463,01
	44° 20' 01"	192,15		
1979			440051,4	1275597,29
	58° 41' 35"	9,74		
1980			440056,46	1275605,61
	53° 51' 44"	32,08		
1981			440075,38	1275631,52
	35° 53' 13"	32,99		
1982			440102,11	1275650,86
	28° 40' 43"	24,86		
1983			440123,92	1275662,79
	31° 50' 57"	30,3		
1984			440149,66	1275678,78
	31° 51' 45"	19,57		
1985			440166,28	1275689,11
	53° 38' 17"	27,07		
1986			440182,33	1275710,91
	54° 19' 59"	14,96		
1987			440191,05	1275723,06
	19° 45' 05"	9,08		
1988			440199,6	1275726,13
	327° 49' 24"	13,13		
1989			440210,71	1275719,14
	336° 31' 01"	10,31		
1990			440220,17	1275715,03
	9° 26' 14"	7,5		
1991			440227,57	1275716,26
	37° 33' 17"	20,25		
1992			440243,62	1275728,6
	34° 37' 21"	14,49		
1993			440255,54	1275736,83
	357° 48' 20"	10,71		
1994			440266,24	1275736,42
	342° 18' 59"	8,92		
1995			440274,74	1275733,71
	313° 53' 30"	9,51		
1996			440281,33	1275726,86
	6° 45' 51"	19,7		
1997			440300,89	1275729,18
	16° 09' 57"	40,33		
1998			440339,63	1275740,41
	25° 42' 42"	34,83		
1999			440371,01	1275755,52
	30° 29' 42"	40,46		
2000			440405,87	1275776,05

Название (номер) межевого знака	Дирекционные углы (град. мин. сек.)	Длина линии(м)	X координата	Y координата
	37° 52' 30"	17,67		
2001			440419,82	1275786,9
	348° 50' 22"	12,04		
2002			440431,63	1275784,57
	356° 29' 34"	6,21		
2003			440437,83	1275784,19
	54° 59' 53"	4,72		
2004			440440,54	1275788,06
	45° 52' 58"	9,18		
2005			440446,93	1275794,65
	29° 13' 12"	11,1		
2006			440456,62	1275800,07
	15° 42' 02"	6,43		
2007			440462,81	1275801,81
	23° 52' 03"	5,51		
2008			440467,85	1275804,04
	337° 00' 51"	16,62		
2009			440483,15	1275797,55
	313° 37' 41"	17,13		
2010			440494,97	1275785,15
	338° 14' 13"	8,33		
2011			440502,71	1275782,06
	357° 02' 42"	11,45		
2012			440514,14	1275781,47
	52° 15' 12"	9,8		
2013			440520,14	1275789,22
	53° 07' 01"	8,71		
2014			440525,37	1275796,19
	359° 08' 56"	12,79		
2015			440538,16	1275796
	30° 54' 34"	12,63		
2016			440549	1275802,49
	20° 51' 01"	23,94		
2017			440571,37	1275811,01
	66° 05' 52"	23,2		
2018			440580,77	1275832,22
	69° 21' 36"	17,59		
2019			440586,97	1275848,68
	39° 51' 27"	19,8		
2020			440602,17	1275861,37
	32° 54' 28"	45,1		
2021			440640,03	1275885,87
	23° 47' 42"	45,53		
2022			440681,69	1275904,24
	2° 41' 11"	17,71		
2023			440699,38	1275905,07

Название (номер) межевого знака	Дирекционные углы (град. мин. сек.)	Длина линии(м)	X координата	Y координата
	354° 54' 14"	20,04		
2024			440719,34	1275903,29
	336° 47' 13"	57,06		
2025			440771,78	1275880,8
	338° 16' 13"	25,25		
2026			440795,24	1275871,45
	353° 18' 44"	16,74		
2027			440811,87	1275869,5
	8° 38' 19"	35,22		
2028			440846,69	1275874,79
	12° 05' 28"	31,94		
2029			440877,92	1275881,48
	5° 42' 09"	84,44		
2030			440961,94	1275889,87
	7° 56' 40"	37,98		
2031			440999,56	1275895,12
	10° 55' 03"	44,67		
2032			441043,42	1275903,58
	15° 36' 07"	164,82		
2033			441202,17	1275947,91
	18° 57' 26"	111		
2034			441307,15	1275983,97
	4° 22' 33"	30,8		
2035			441337,86	1275986,32
	3° 52' 56"	46,38		
2036			441384,13	1275989,46
	6° 28' 20"	34,51		
2037			441418,42	1275993,35
	15° 46' 20"	33,63		
2038			441450,78	1276002,49
	24° 36' 51"	62,93		
2039			441507,99	1276028,7
	22° 39' 30"	126,75		
2040			441624,96	1276077,53
	0° 18' 03"	26,66		
2041			441651,62	1276077,67
	355° 15' 33"	85,06		
2042			441736,39	1276070,64
	355° 15' 11"	83,26		
2043			441819,36	1276063,75
	357° 43' 18"	62,13		
2044			441881,44	1276061,28
	1° 35' 17"	72,89		
2045			441954,3	1276063,3
	12° 58' 19"	43,35		
2046			441996,54	1276073,03

Название (номер) межевого знака	Дирекционные углы (град. мин. сек.)	Длина линии(м)	X координата	Y координата
	12° 13' 21"	24,75		
2047			442020,73	1276078,27
	0° 00' 00"	73		
2048			442093,73	1276078,27
	0° 48' 41"	116,53		
2049			442210,25	1276079,92
	8° 33' 05"	34,23		
2050			442244,1	1276085,01
	357° 24' 46"	74,44		
2051			442318,46	1276081,65
	2° 32' 38"	36,28		
1			442354,7	1276083,26
2052			429730,51	1281046,25
	178° 26' 58"	111,6		
2053			429618,95	1281049,27
	93° 25' 36"	10,04		
2054			429618,35	1281059,29
	93° 23' 01"	82,17		
2055			429613,5	1281141,32
	70° 22' 58"	15,79		
2056			429618,8	1281156,19
	49° 06' 35"	13,12		
2057			429627,39	1281166,11
	49° 15' 53"	115,53		
2058			429702,78	1281253,65
	131° 10' 42"	7,11		
2059			429698,1	1281259
	166° 04' 16"	15,54		
2060			429683,02	1281262,74
	128° 02' 22"	5,19		
2061			429679,82	1281266,83
	167° 22' 04"	103,94		
2062			429578,4	1281289,56
	169° 56' 50"	40,85		
2063			429538,18	1281296,69
	176° 14' 58"	88,97		
2064			429449,4	1281302,51
	183° 23' 40"	160,61		
2065			429289,07	1281293
	183° 56' 41"	72,1		
2066			429217,14	1281288,04
	181° 22' 16"	78,98		
2067			429138,18	1281286,15
	182° 51' 06"	123,01		
2068			429015,32	1281280,03

Название (номер) межевого знака	Дирекционные углы (град. мин. сек.)	Длина линии(м)	X координата	Y координата
	182° 49' 37"	107,66		
2069			428907,79	1281274,72
	184° 24' 41"	52,4		
2070			428855,55	1281270,69
	240° 05' 19"	8,96		
2071			428851,08	1281262,92
	274° 28' 53"	17,53		
2072			428852,45	1281245,44
	196° 02' 03"	18,65		
2073			428834,53	1281240,29
	100° 57' 20"	25,99		
2074			428829,59	1281265,81
	141° 07' 29"	15,38		
2075			428817,62	1281275,46
	184° 07' 12"	13,08		
2076			428804,57	1281274,52
	81° 19' 42"	25,73		
2077			428808,45	1281299,96
	339° 33' 39"	14,92		
2078			428822,43	1281294,75
	47° 59' 46"	10,28		
2079			428829,31	1281302,39
	357° 09' 03"	13,08		
2080			428842,37	1281301,74
	286° 41' 30"	7,28		
2081			428844,46	1281294,77
	7° 37' 43"	47,83		
2082			428891,87	1281301,12
	64° 28' 29"	17,5		
2083			428899,41	1281316,91
	58° 17' 35"	58,58		
2084			428930,2	1281366,75
	58° 20' 04"	5,18		
2085			428932,92	1281371,16
	147° 47' 31"	65,63		
2086			428877,39	1281406,14
	60° 46' 23"	10,98		
2087			428882,75	1281415,72
	56° 50' 33"	17,61		
2088			428892,38	1281430,46
	150° 07' 38"	3,33		
2089			428889,49	1281432,12
	57° 10' 40"	84,4		
2090			428935,24	1281503,05
	57° 51' 52"	342,68		
2091			429117,52	1281793,23

Название (номер) межевого знака	Дирекционные углы (град. мин. сек.)	Длина линии(м)	X координата	Y координата
	146° 54' 21"	28		
2092			429094,06	1281808,52
	237° 51' 54"	342,99		
2093			428911,62	1281518,08
	237° 09' 23"	156,74		
2094			428826,61	1281386,39
	144° 53' 05"	4,57		
2095			428822,87	1281389,02
	237° 31' 26"	18,33		
2096			428813,03	1281373,56
	325° 25' 07"	4,46		
2097			428816,7	1281371,03
	237° 09' 34"	113,53		
2098			428755,13	1281275,64
	181° 27' 26"	243,41		
2099			428511,8	1281269,45
	227° 03' 34"	35,02		
2100			428487,94	1281243,81
	228° 49' 52"	1469,49		
2101			427520,6	1280137,62
	104° 09' 51"	1043,85		
2102			427265,17	1281149,74
	4° 44' 02"	210,72		
2103			427475,17	1281167,13
	275° 24' 46"	127,64		
2104			427487,21	1281040,06
	5° 54' 00"	116,55		
2105			427603,14	1281052,04
	97° 24' 30"	119,36		
2106			427587,75	1281170,4
	95° 53' 04"	22,63		
2107			427585,43	1281192,91
	183° 46' 20"	139,23		
2108			427446,5	1281183,75
	185° 14' 11"	37,15		
2109			427409,51	1281180,36
	184° 41' 24"	20,06		
2110			427389,52	1281178,72
	184° 52' 19"	32,97		
2111			427356,67	1281175,92
	184° 50' 41"	13,5		
2112			427343,22	1281174,78
	184° 18' 21"	22,24		
2113			427321,04	1281173,11
	183° 48' 34"	24,68		
2114			427296,41	1281171,47

Название (номер) межевого знака	Дирекционные углы (град. мин. сек.)	Длина линии(м)	X координата	Y координата
	183° 08' 58"	17,84		
2115			427278,6	1281170,49
	183° 34' 35"	0,16		
2116			427278,44	1281170,48
	184° 15' 36"	17,1		
2117			427261,39	1281169,21
	184° 03' 42"	32,47		
2118			427229	1281166,91
	183° 50' 53"	53,64		
2119			427175,48	1281163,31
	181° 42' 22"	13,44		
2120			427162,05	1281162,91
	179° 29' 32"	20,31		
2121			427141,74	1281163,09
	173° 52' 46"	16,41		
2122			427125,42	1281164,84
	175° 59' 09"	0,57		
2123			427124,85	1281164,88
	177° 34' 00"	11,07		
2124			427113,79	1281165,35
	176° 58' 17"	13,44		
2125			427100,37	1281166,06
	181° 34' 10"	1,46		
2126			427098,91	1281166,02
	186° 09' 38"	6,34		
2127			427092,61	1281165,34
	187° 45' 55"	0,22		
2128			427092,39	1281165,31
	187° 41' 18"	10,09		
2129			427082,39	1281163,96
	187° 59' 37"	39,77		
2130			427043,01	1281158,43
	101° 45' 54"	73,57		
2131			427028,01	1281230,45
	98° 02' 59"	27,21		
2132			427024,2	1281257,39
	189° 48' 22"	8,22		
2133			427016,1	1281255,99
	100° 34' 26"	60,6		
2134			427004,98	1281315,56
	10° 32' 32"	13,17		
2135			427017,93	1281317,97
	113° 09' 43"	6,18		
2136			427015,5	1281323,65
	129° 52' 22"	5,46		
2137			427012	1281327,84

Название (номер) межевого знака	Дирекционные углы (град. мин. сек.)	Длина линии(м)	X координата	Y координата
	99° 09' 34"	78,97		
2138			426999,43	1281405,8
	99° 10' 36"	7,59		
2139			426998,22	1281413,29
	185° 11' 10"	44,14		
2140			426954,26	1281409,3
	111° 21' 47"	37,14		
2141			426940,73	1281443,89
	109° 35' 25"	18,82		
2142			426934,42	1281461,62
	85° 24' 21"	2,25		
2143			426934,6	1281463,86
	108° 53' 23"	27,89		
2144			426925,57	1281490,25
	108° 54' 29"	80,79		
2145			426899,39	1281566,68
	108° 22' 45"	182,08		
2146			426841,98	1281739,47
	157° 29' 30"	13,84		
2147			426829,19	1281744,77
	192° 44' 27"	85,83		
2148			426745,47	1281725,84
	199° 08' 01"	2,59		
2149			426743,02	1281724,99
	289° 14' 37"	2,91		
2150			426743,98	1281722,24
	199° 12' 33"	9,36		
2151			426735,14	1281719,16
	289° 22' 27"	2,89		
2152			426736,1	1281716,43
	199° 13' 20"	10,36		
2153			426726,32	1281713,02
	194° 25' 48"	17,3		
2154			426709,57	1281708,71
	197° 10' 09"	4,44		
2155			426705,33	1281707,4
	248° 38' 48"	12,11		
2156			426700,92	1281696,12
	195° 45' 09"	87,78		
2157			426616,44	1281672,29
	285° 14' 19"	9,13		
2158			426618,84	1281663,48
	196° 49' 10"	6,84		
2159			426612,29	1281661,5
	260° 26' 04"	10,95		
2160			426610,47	1281650,7

Название (номер) межевого знака	Дирекционные углы (град. мин. сек.)	Длина линии(м)	X координата	Y координата
	197° 26' 05"	63,21		
2161			426550,16	1281631,76
	190° 53' 53"	58,66		
2162			426492,56	1281620,67
	211° 45' 34"	0,99		
2163			426491,72	1281620,15
	126° 44' 41"	30,24		
2164			426473,63	1281644,38
	206° 53' 34"	6,26		
2165			426468,05	1281641,55
	110° 20' 13"	118,81		
2166			426426,76	1281752,95
	21° 50' 16"	14,65		
2167			426440,36	1281758,4
	108° 11' 01"	7,21		
2168			426438,11	1281765,25
	90° 06' 56"	39,65		
2169			426438,03	1281804,9
	145° 42' 57"	64,73		
2170			426384,55	1281841,36
	197° 57' 42"	46,7		
2171			426340,13	1281826,96
	227° 46' 59"	31,89		
2172			426318,7	1281803,34
	195° 28' 12"	65,05		
2173			426256,01	1281785,99
	179° 57' 21"	51,98		
2174			426204,03	1281786,03
	148° 08' 24"	57,67		
2175			426155,05	1281816,47
	225° 51' 07"	183,56		
2176			426027,2	1281684,76
	217° 52' 33"	132,5		
2177			425922,61	1281603,41
	182° 30' 05"	54,76		
2178			425867,9	1281601,02
	222° 57' 18"	76,09		
2179			425812,21	1281549,17
	226° 53' 24"	626,91		
2180			425383,78	1281091,5
	227° 39' 19"	881,01		
2181			424790,34	1280440,34
	227° 41' 25"	268,15		
2182			424609,84	1280242,04
	227° 31' 13"	77,03		
2183			424557,82	1280185,23

Название (номер) межевого знака	Дирекционные углы (град. мин. сек.)	Длина линии(м)	X координата	Y координата
	138° 01' 47"	482,84		
2184			424198,83	1280508,13
	227° 17' 26"	993,72		
2185			423524,81	1279777,94
	175° 15' 06"	474,99		
2186			423051,45	1279817,26
	166° 55' 16"	25,98		
2187			423026,14	1279823,14
	197° 44' 03"	619,07		
2188			422436,49	1279634,57
	198° 08' 04"	110,91		
2189			422331,09	1279600,05
	138° 12' 02"	1022,32		
2190			421568,97	1280281,45
	197° 37' 10"	649,24		
2191			420950,19	1280084,93
	323° 06' 58"	140,24		
2192			421062,36	1280000,76
	329° 51' 17"	424,59		
2193			421429,53	1279787,53
	247° 03' 20"	31,09		
2194			421417,41	1279758,9
	226° 49' 30"	30,19		
2195			421396,75	1279736,88
	219° 09' 01"	11,31		
2196			421387,98	1279729,74
	219° 26' 30"	217,48		
2197			421220,03	1279591,58
	304° 56' 29"	131,7		
2198			421295,46	1279483,62
	197° 54' 38"	176,24		
2199			421127,76	1279429,42
	292° 08' 14"	106,12		
2200			421167,75	1279331,12
	255° 18' 39"	233,94		
2201			421108,43	1279104,83
	226° 57' 06"	66,23		
2202			421063,22	1279056,43
	321° 08' 21"	125,96		
2203			421161,3	1278977,4
	201° 51' 19"	382,68		
2204			420806,12	1278834,94
	283° 16' 06"	252,62		
2205			420864,1	1278589,06
	267° 55' 54"	201,7		
2206			420856,82	1278387,49

Название (номер) межевого знака	Дирекционные углы (град. мин. сек.)	Длина линии(м)	X координата	Y координата
	140° 52' 38"	468,81		
2207			420493,12	1278683,3
	237° 42' 56"	8,71		
2208			420488,47	1278675,94
	241° 16' 25"	361,42		
2209			420314,76	1278359
	325° 26' 47"	85,21		
2210			420384,94	1278310,67
	236° 51' 05"	152,32		
2211			420301,65	1278183,14
	145° 51' 58"	94,19		
2212			420223,69	1278235,99
	241° 02' 34"	117,75		
2213			420166,68	1278132,96
	325° 39' 56"	131,43		
2214			420275,21	1278058,83
	236° 34' 52"	72,66		
2215			420235,19	1277998,18
	234° 13' 35"	39,82		
2216			420211,91	1277965,87
	132° 21' 36"	14,28		
2217			420202,29	1277976,42
	148° 28' 38"	94,24		
2218			420121,96	1278025,69
	283° 22' 23"	487,69		
2219			420234,76	1277551,22
	179° 16' 05"	413,31		
2220			419821,48	1277556,5
	177° 41' 41"	67,62		
2221			419753,91	1277559,22
	276° 58' 03"	18,05		
2222			419756,1	1277541,3
	283° 18' 45"	7,3		
2223			419757,78	1277534,2
	283° 45' 29"	329,32		
2224			419836,1	1277214,33
	31° 50' 16"	79,71		
2225			419903,82	1277256,38
	13° 47' 39"	58,55		
2226			419960,68	1277270,34
	5° 40' 52"	48,49		
2227			420008,93	1277275,14
	351° 38' 08"	34,92		
2228			420043,48	1277270,06
	327° 34' 19"	56,04		
2229			420090,78	1277240,01

Название (номер межевого знака)	Дирекционные углы (град. мин. сек.)	Длина линии(м)	X координата	Y координата
	324° 08' 09"	38,75		
2230			420122,18	1277217,31
	342° 59' 05"	42,37		
2231			420162,7	1277204,91
	329° 11' 44"	46,88		
2232			420202,97	1277180,9
	306° 11' 10"	35,03		
2233			420223,65	1277152,63
	315° 22' 57"	28,6		
2234			420244,01	1277132,54
	335° 55' 48"	24,35		
2235			420266,24	1277122,61
	323° 01' 55"	21		
2236			420283,02	1277109,98
	296° 55' 45"	25,33		
2237			420294,49	1277087,4
	287° 40' 49"	41,06		
2238			420306,96	1277048,28
	289° 24' 48"	78,34		
2239			420333	1276974,39
	306° 22' 27"	55,49		
2240			420365,91	1276929,71
	302° 21' 15"	41,63		
2241			420388,19	1276894,54
	295° 59' 51"	25,73		
2242			420399,47	1276871,41
	260° 02' 17"	32,43		
2243			420393,86	1276839,47
	297° 21' 33"	24,2		
2244			420404,98	1276817,98
	310° 32' 27"	66,75		
2245			420448,37	1276767,25
	308° 40' 32"	28,5		
2246			420466,18	1276745
	252° 39' 06"	53,19		
2247			420450,32	1276694,23
	274° 44' 34"	59,62		
2248			420455,25	1276634,81
	250° 46' 30"	43,58		
2249			420440,9	1276593,66
	236° 23' 40"	43,24		
2250			420416,97	1276557,65
	282° 37' 23"	28,32		
2251			420423,16	1276530,01
	254° 25' 36"	13,74		
2252			420419,47	1276516,77

Название (номер) межевого знака	Дирекционные углы (град. мин. сек.)	Длина линии(м)	X координата	Y координата
	295° 42' 07"	19		
2253			420427,71	1276499,65
	301° 02' 33"	71,03		
2254			420464,34	1276438,79
	339° 14' 46"	30,17		
2255			420492,55	1276428,1
	351° 06' 10"	46,17		
2256			420538,16	1276420,96
	20° 36' 03"	64,52		
2257			420598,55	1276443,66
	40° 00' 20"	63,43		
2258			420647,14	1276484,44
	358° 39' 20"	37,08		
2259			420684,21	1276483,57
	312° 11' 59"	36,47		
2260			420708,71	1276456,55
	321° 11' 53"	16,37		
2261			420721,47	1276446,29
	333° 55' 48"	26,4		
2262			420745,18	1276434,69
	305° 02' 26"	18,36		
2263			420755,72	1276419,66
	287° 35' 57"	53,12		
2264			420771,78	1276369,03
	319° 30' 40"	14,92		
2265			420783,13	1276359,34
	322° 30' 13"	99,14		
2266			420861,79	1276298,99
	340° 18' 44"	58		
2267			420916,4	1276279,45
	339° 53' 58"	30,03		
2268			420944,6	1276269,13
	346° 50' 52"	32,7		
2269			420976,44	1276261,69
	31° 33' 31"	33,7		
2270			421005,16	1276279,33
	46° 42' 44"	30,29		
2271			421025,93	1276301,38
	88° 58' 52"	116,96		
2272			421028,01	1276418,32
	104° 44' 58"	55,15		
2273			421013,97	1276471,65
	92° 59' 58"	13,57		
2274			421013,26	1276485,2
	70° 05' 35"	105,88		
2275			421049,31	1276584,75

Название (номер) межевого знака	Дирекционные углы (град. мин. сек.)	Длина линии(м)	X координата	Y координата
	81° 58' 50"	22,72		
2276			421052,48	1276607,25
	105° 56' 23"	27,31		
2277			421044,98	1276633,51
	83° 20' 38"	17,43		
2278			421047	1276650,82
	52° 58' 31"	12,59		
2279			421054,58	1276660,87
	23° 04' 17"	66,19		
2280			421115,48	1276686,81
	1° 26' 04"	62,72		
2281			421178,18	1276688,38
	356° 17' 14"	56,83		
2282			421234,89	1276684,7
	341° 03' 55"	63,79		
2283			421295,23	1276664
	341° 03' 58"	62,81		
2284			421354,64	1276643,62
	335° 13' 02"	88,72		
2285			421435,19	1276606,43
	335° 12' 51"	90,74		
2286			421517,57	1276568,39
	328° 57' 28"	70,12		
2287			421577,65	1276532,23
	328° 57' 36"	110,97		
2288			421672,73	1276475,01
	346° 23' 25"	43,01		
2289			421714,53	1276464,89
	346° 23' 21"	114,99		
2290			421826,29	1276437,83
	342° 49' 37"	57,58		
2291			421881,3	1276420,83
	334° 05' 15"	40,05		
2292			421917,32	1276403,33
	352° 07' 20"	32,76		
2293			421949,77	1276398,84
	357° 18' 26"	37,25		
2294			421986,98	1276397,09
	356° 25' 28"	49,55		
2295			422036,43	1276394
	330° 23' 31"	41,53		
2296			422072,54	1276373,48
	332° 36' 27"	41,49		
2297			422109,38	1276354,39
	316° 55' 12"	64,16		
2298			422156,24	1276310,57

Название (номер) межевого знака	Дирекционные углы (град. мин. сек.)	Длина линии(м)	X координата	Y координата
	297° 01' 26"	89,93		
2299			422197,1	1276230,46
	302° 53' 08"	52,93		
2300			422225,84	1276186,01
	305° 17' 38"	75,91		
2301			422269,7	1276124,05
	310° 39' 31"	51,94		
2302			422303,54	1276084,65
	314° 37' 31"	40		
2303			422331,64	1276056,18
	297° 12' 42"	73,7		
2304			422365,34	1275990,64
	240° 14' 49"	668,88		
2305			422033,4	1275409,94
	131° 37' 55"	411,97		
2306			421759,71	1275717,86
	56° 42' 43"	109,1		
2307			421819,59	1275809,06
	118° 41' 47"	332,97		
2308			421659,71	1276101,13
	38° 36' 13"	55,79		
2309			421703,31	1276135,94
	132° 44' 33"	361,73		
2310			421457,8	1276401,6
	208° 50' 48"	44,71		
2311			421418,64	1276380,03
	220° 03' 05"	115,75		
2312			421330,04	1276305,55
	263° 23' 29"	120,26		
2313			421316,2	1276186,09
	241° 30' 33"	105,01		
2314			421266,11	1276093,8
	309° 37' 21"	74,92		
2315			421313,89	1276036,09
	315° 56' 17"	126,11		
2316			421404,51	1275948,39
	11° 01' 57"	3,24		
2317			421407,69	1275949,01
	316° 09' 32"	28,67		
2318			421428,37	1275929,15
	316° 05' 01"	5,98		
2319			421432,68	1275925
	299° 43' 23"	3,25		
2320			421434,29	1275922,18
	313° 16' 31"	26,78		
2321			421452,65	1275902,68

Название (номер) межевого знака	Дирекционные углы (град. мин. сек.)	Длина линии(м)	X координата	Y координата
	225° 22' 06"	47,31		
2322			421419,41	1275869,01
	194° 11' 20"	2,73		
2323			421416,76	1275868,34
	158° 49' 39"	1,52		
2324			421415,34	1275868,89
	139° 34' 18"	13,66		
2325			421404,94	1275877,75
	145° 17' 51"	5,02		
2326			421400,81	1275880,61
	226° 09' 35"	17,82		
2327			421388,47	1275867,76
	247° 32' 09"	58,6		
2328			421366,08	1275813,61
	329° 02' 41"	23,14		
2329			421385,92	1275801,71
	319° 59' 53"	3,73		
2330			421388,78	1275799,31
	324° 55' 18"	6,53		
2331			421394,12	1275795,56
	319° 52' 15"	14,74		
2332			421405,39	1275786,06
	323° 05' 06"	10,16		
2333			421413,51	1275779,96
	323° 50' 53"	5,75		
2334			421418,15	1275776,57
	242° 31' 51"	18,99		
2335			421409,39	1275759,72
	234° 21' 28"	28,01		
2336			421393,07	1275736,96
	234° 51' 03"	54,68		
2337			421361,59	1275692,25
	248° 29' 26"	22,23		
2338			421353,44	1275671,57
	239° 28' 21"	48,21		
2339			421328,95	1275630,04
	279° 47' 20"	12,12		
2340			421331,01	1275618,1
	253° 11' 29"	16,05		
2341			421326,37	1275602,74
	248° 11' 55"	8,08		
2342			421323,37	1275595,24
	236° 38' 01"	19,15		
2343			421312,84	1275579,25
	141° 16' 38"	1,42		
2344			421311,73	1275580,14

Название (номер) межевого знака	Дирекционные углы (град. мин. сек.)	Длина линии(м)	X координата	Y координата
	234° 15' 09"	8,58		
2345			421306,72	1275573,18
	327° 54' 04"	1,3		
2346			421307,82	1275572,49
	234° 20' 36"	13,98		
2347			421299,67	1275561,13
	216° 39' 25"	55,99		
2348			421254,75	1275527,7
	317° 33' 51"	42,04		
2349			421285,78	1275499,33
	317° 33' 34"	339,97		
2350			421536,67	1275269,91
	227° 40' 52"	250,8		
2351			421367,82	1275084,47
	246° 48' 47"	19,43		
2352			421360,17	1275066,61
	325° 16' 45"	239,62		
2353			421557,12	1274930,13
	226° 51' 19"	278,27		
2354			421366,83	1274727,1
	347° 12' 11"	442,94		
2355			421798,77	1274628,99
	349° 40' 27"	141,93		
2356			421938,4	1274603,55
	38° 38' 05"	103,45		
2357			422019,21	1274668,14
	24° 18' 46"	53,82		
2358			422068,26	1274690,3
	0° 49' 49"	0,69		
2359			422068,95	1274690,31
	22° 00' 34"	23,54		
2360			422090,77	1274699,13
	285° 10' 23"	93,64		
2361			422115,28	1274608,75
	271° 17' 54"	36,19		
2362			422116,1	1274572,57
	259° 52' 11"	42,87		
2363			422108,56	1274530,37
	250° 18' 13"	63,49		
2364			422087,16	1274470,59
	259° 41' 23"	56,77		
2365			422077	1274414,74
	284° 23' 36"	63,44		
2366			422092,77	1274353,29
	299° 58' 44"	46,49		
2367			422116	1274313,02

Название (номер) межевого знака	Дирекционные углы (град. мин. сек.)	Длина линии(м)	X координата	Y координата
	293° 24' 16"	43,88		
2368			422133,43	1274272,75
	255° 17' 16"	34,34		
2369			422124,71	1274239,54
	278° 17' 17"	51,82		
2370			422132,18	1274188,26
	263° 15' 13"	116,02		
2371			422118,55	1274073,04
	202° 54' 31"	37,87		
2372			422083,67	1274058,3
	247° 18' 25"	55,96		
2373			422062,08	1274006,67
	243° 15' 40"	60,41		
2374			422034,9	1273952,72
	245° 23' 54"	34,59		
2375			422020,5	1273921,27
	243° 44' 42"	50,43		
2376			421998,19	1273876,04
	242° 38' 23"	587,7		
2377			421728,09	1273354,08
	245° 56' 07"	126,91		
2378			421676,34	1273238,2
	242° 36' 50"	302,12		
2379			421537,37	1272969,94
	245° 02' 53"	144,88		
2380			421476,25	1272838,58
	331° 35' 29"	297,34		
2381			421737,78	1272697,12
	333° 30' 16"	55,25		
2382			421787,23	1272672,47
	332° 38' 16"	19,93		
2383			421804,93	1272663,31
	35° 58' 39"	68,31		
2384			421860,21	1272703,44
	330° 40' 58"	112,33		
2385			421958,15	1272648,44
	337° 28' 56"	80,79		
2386			422032,78	1272617,5
	354° 03' 25"	88,08		
2387			422120,39	1272608,38
	18° 56' 35"	142,96		
2388			422255,61	1272654,79
	344° 59' 47"	186,46		
2389			422435,71	1272606,52
	327° 10' 45"	242,39		
2390			422639,41	1272475,14

Название (номер) межевого знака	Дирекционные углы (град. мин. сек.)	Длина линии(м)	X координата	Y координата
	8° 39' 29"	208,72		
2391			422845,75	1272506,56
	6° 28' 59"	268,27		
2392			423112,3	1272536,85
	353° 58' 10"	61,3		
2393			423173,26	1272530,41
	321° 04' 41"	154,27		
2394			423293,28	1272433,49
	319° 15' 31"	43,52		
2395			423326,25	1272405,09
	20° 34' 14"	37,08		
2396			423360,97	1272418,12
	27° 05' 35"	41,74		
2397			423398,13	1272437,13
	30° 54' 41"	41,37		
2398			423433,62	1272458,38
	42° 14' 52"	32,69		
2399			423457,82	1272480,36
	64° 44' 08"	32,31		
2400			423471,61	1272509,58
	77° 21' 44"	17,69		
2401			423475,48	1272526,84
	68° 09' 26"	25,69		
2402			423485,04	1272550,69
	86° 35' 06"	27,03		
2403			423486,65	1272577,67
	77° 11' 37"	11,64		
2404			423489,23	1272589,02
	96° 59' 49"	36,61		
2405			423484,77	1272625,36
	100° 46' 36"	59,42		
2406			423473,66	1272683,73
	93° 33' 54"	41,01		
2407			423471,11	1272724,66
	86° 58' 12"	24,59		
2408			423472,41	1272749,22
	75° 38' 24"	57,54		
2409			423486,68	1272804,96
	60° 02' 14"	50,86		
2410			423512,08	1272849,02
	53° 10' 01"	49,63		
2411			423541,83	1272888,74
	49° 54' 19"	48,21		
2412			423572,88	1272925,62
	42° 03' 41"	70,62		
2413			423625,31	1272972,93

Название (номер) межевого знака	Дирекционные углы (град. мин. сек.)	Длина линии(м)	X координата	Y координата
	37° 22' 54"	32,7		
2414			423651,29	1272992,78
	35° 41' 28"	21,29		
2415			423668,58	1273005,2
	31° 16' 38"	33,86		
2416			423697,52	1273022,78
	16° 52' 01"	13,41		
2417			423710,35	1273026,67
	8° 14' 54"	32,2		
2418			423742,22	1273031,29
	42° 09' 41"	10,99		
2419			423750,37	1273038,67
	46° 18' 08"	25,2		
2420			423767,78	1273056,89
	54° 07' 09"	45,42		
2421			423794,4	1273093,69
	61° 00' 54"	31,99		
2422			423809,9	1273121,67
	88° 21' 53"	86,56		
2423			423812,37	1273208,19
	82° 16' 03"	73,58		
2424			423822,27	1273281,1
	81° 43' 18"	65,56		
2425			423831,71	1273345,98
	108° 06' 34"	49		
2426			423816,48	1273392,55
	143° 50' 55"	33,97		
2427			423789,05	1273412,59
	186° 54' 30"	43,31		
2428			423746,05	1273407,38
	199° 39' 03"	40,38		
2429			423708,02	1273393,8
	174° 07' 48"	23,96		
2430			423684,19	1273396,25
	156° 40' 03"	12,37		
2431			423672,83	1273401,15
	114° 30' 20"	32,35		
2432			423659,41	1273430,59
	82° 06' 42"	32,5		
2433			423663,87	1273462,78
	65° 51' 05"	78,81		
2434			423696,11	1273534,69
	80° 15' 51"	121,52		
2435			423716,66	1273654,46
	85° 57' 34"	264,83		
2436			423735,32	1273918,63

Название (номер) межевого знака	Дирекционные углы (град. мин. сек.)	Длина линии(м)	X координата	Y координата
	182° 18' 39"	385,67		
2437			423349,96	1273903,08
	156° 46' 41"	141,57		
2438			423219,86	1273958,9
	106° 58' 41"	463,79		
2439			423084,43	1274402,48
	6° 31' 13"	490,16		
2440			423571,42	1274458,14
	350° 16' 29"	113,9		
2441			423683,68	1274438,9
	345° 39' 31"	16,39		
2442			423699,56	1274434,84
	350° 16' 41"	8,71		
2443			423708,14	1274433,37
	349° 19' 18"	11,39		
2444			423719,33	1274431,26
	352° 32' 22"	3,39		
2445			423722,69	1274430,82
	353° 59' 23"	44,7		
2446			423767,14	1274426,14
	3° 46' 38"	5,16		
2447			423772,29	1274426,48
	6° 48' 48"	71,82		
2448			423843,6	1274435
	36° 20' 19"	30,19		
2449			423867,92	1274452,89
	48° 20' 36"	39,04		
2450			423893,87	1274482,06
	53° 30' 21"	16,16		
2451			423903,48	1274495,05
	43° 46' 45"	25,89		
2452			423922,17	1274512,96
	70° 08' 42"	53,85		
2453			423940,46	1274563,61
	48° 16' 21"	158,06		
2454			424045,66	1274681,57
	51° 17' 17"	233,83		
2455			424191,9	1274864,03
	49° 41' 51"	196,68		
2456			424319,12	1275014,03
	48° 16' 53"	9,51		
2457			424325,45	1275021,13
	48° 09' 52"	7,3		
2458			424330,32	1275026,57
	47° 56' 42"	4,4		
2459			424333,27	1275029,84

Название (номер) межевого знака	Дирекционные углы (град. мин. сек.)	Длина линии(м)	X координата	Y координата
	55° 54' 50"	32,49		
2460			424351,48	1275056,75
	53° 57' 25"	517,29		
2461			424655,85	1275475,02
	60° 22' 50"	6,8		
2462			424659,21	1275480,93
	53° 52' 35"	1018,17		
2463			425259,45	1276303,35
	69° 27' 04"	399,05		
2464			425399,52	1276677,01
	76° 37' 00"	8,73		
2465			425401,54	1276685,5
	74° 31' 06"	21,73		
2466			425407,34	1276706,44
	49° 02' 43"	23,56		
2467			425422,78	1276724,23
	45° 56' 40"	7,72		
2468			425428,15	1276729,78
	61° 15' 03"	6,92		
2469			425431,48	1276735,85
	91° 45' 59"	9,08		
2470			425431,2	1276744,93
	57° 17' 46"	6,61		
2471			425434,77	1276750,49
	46° 19' 47"	30,47		
2472			425455,81	1276772,53
	42° 10' 31"	34,44		
2473			425481,33	1276795,65
	21° 48' 05"	23,16		
2474			425502,83	1276804,25
	3° 11' 38"	47,56		
2475			425550,32	1276806,9
	359° 41' 05"	85,42		
2476			425635,74	1276806,43
	348° 30' 20"	209,56		
2477			425841,1	1276764,67
	30° 09' 14"	22,93		
2478			425860,93	1276776,19
	50° 13' 59"	7,6		
2479			425865,79	1276782,03
	24° 12' 01"	125,73		
2480			425980,47	1276833,57
	48° 58' 48"	406,28		
2481			426247,12	1277140,1
	83° 22' 06"	70,31		
2482			426255,24	1277209,94

Название (номер) межевого знака	Дирекционные углы (град. мин. сек.)	Длина линии(м)	X координата	Y координата
	78° 41' 24"	17,44		
2483			426258,66	1277227,04
	75° 03' 46"	77,13		
2484			426278,54	1277301,56
	69° 48' 40"	66,85		
2485			426301,61	1277364,3
	59° 35' 06"	73,4		
2486			426338,77	1277427,6
	52° 36' 37"	144,43		
2487			426426,47	1277542,35
	63° 01' 24"	883,1		
2488			426827,07	1278329,36
	138° 43' 49"	170,53		
2489			426698,9	1278441,84
	50° 21' 32"	470,71		
2490			426999,2	1278804,31
	40° 13' 39"	499,9		
2491			427380,87	1279127,16
	343° 57' 31"	69,59		
2492			427447,75	1279107,93
	350° 01' 02"	34,38		
2493			427481,61	1279101,97
	346° 14' 33"	33,39		
2494			427514,04	1279094,03
	2° 58' 10"	33,98		
2495			427547,97	1279095,79
	10° 27' 21"	75,66		
2496			427622,37	1279109,52
	9° 05' 31"	51,39		
2497			427673,11	1279117,64
	46° 39' 12"	48,28		
2498			427706,25	1279152,75
	70° 41' 41"	26,65		
2499			427715,06	1279177,9
	67° 51' 59"	54,46		
2500			427735,58	1279228,35
	57° 13' 30"	87,52		
2501			427782,96	1279301,94
	312° 13' 43"	22,23		
2502			427797,9	1279285,48
	261° 19' 05"	27,16		
2503			427793,8	1279258,63
	317° 01' 51"	11,97		
2504			427802,56	1279250,47
	21° 15' 16"	7,39		
2505			427809,45	1279253,15

Название (номер) межевого знака	Дирекционные углы (град. мин. сек.)	Длина линии(м)	X координата	Y координата
	39° 54' 06"	26,74		
2506			427829,96	1279270,3
	69° 27' 07"	42,28		
2507			427844,8	1279309,89
	74° 14' 31"	50,85		
2508			427858,61	1279358,83
	72° 35' 23"	34,66		
2509			427868,98	1279391,9
	44° 43' 26"	230,44		
2510			428032,71	1279554,06
	49° 57' 41"	577,81		
2511			428404,42	1279996,44
	50° 50' 23"	68,11		
2512			428447,43	1280049,25
	41° 31' 29"	41,99		
2513			428478,87	1280077,09
	35° 29' 17"	65,85		
2514			428532,49	1280115,32
	37° 05' 26"	849,26		
2515			429209,93	1280627,49
	38° 48' 49"	668,1		
2052			429730,51	1281046,25
2516			426164,66	1272198,43
	13° 43' 36"	179,06		
2517			426338,61	1272240,92
	56° 58' 59"	80,75		
2518			426382,61	1272308,63
	70° 09' 54"	55,91		
2519			426401,58	1272361,22
	356° 24' 02"	33,93		
2520			426435,44	1272359,09
	61° 35' 46"	35,4		
2521			426452,28	1272390,23
	70° 07' 45"	115,98		
2522			426491,7	1272499,3
	17° 25' 57"	54,41		
2523			426543,61	1272515,6
	104° 08' 16"	53,3		
2524			426530,59	1272567,29
	35° 25' 01"	18,22		
2525			426545,44	1272577,85
	45° 48' 29"	27,07		
2526			426564,31	1272597,26
	105° 51' 45"	36,99		
2527			426554,2	1272632,84

Название (номер) межевого знака	Дирекционные углы (град. мин. сек.)	Длина линии(м)	X координата	Y координата
	196° 59' 52"	52,58		
2528			426503,92	1272617,47
	171° 22' 54"	24,89		
2529			426479,31	1272621,2
	176° 27' 05"	25,69		
2530			426453,67	1272622,79
	183° 42' 44"	25,79		
2531			426427,93	1272621,12
	193° 29' 56"	14,22		
2532			426414,1	1272617,8
	207° 05' 18"	86,68		
2533			426336,93	1272578,33
	122° 59' 57"	154,12		
2534			426252,99	1272707,59
	114° 31' 44"	27,94		
2535			426241,39	1272733,01
	89° 20' 55"	87,98		
2536			426242,39	1272820,98
	90° 24' 30"	214,75		
2537			426240,86	1273035,72
	199° 30' 14"	298,32		
2538			425959,66	1272936,12
	200° 18' 44"	56,09		
2539			425907,06	1272916,65
	292° 58' 26"	133,3		
2540			425959,09	1272793,92
	291° 59' 00"	129,21		
2541			426007,46	1272674,1
	287° 01' 33"	74,08		
2542			426029,15	1272603,27
	287° 44' 03"	24,82		
2543			426036,71	1272579,63
	288° 44' 04"	140,92		
2544			426081,97	1272446,18
	285° 51' 52"	43,72		
2545			426093,92	1272404,13
	285° 22' 21"	14,98		
2546			426097,89	1272389,69
	305° 10' 34"	18,61		
2547			426108,61	1272374,48
	288° 47' 26"	8,66		
2548			426111,4	1272366,28
	275° 03' 46"	18,92		
2549			426113,07	1272347,43
	289° 05' 53"	157,68		
2516			426164,66	1272198,43

Приложение 2  
к Закону Тамбовской области «Об установлении границ муниципальных образований Рассказовского района Тамбовской области и определении мест нахождения их представительных органов и о признании утратившими силу отдельных положений некоторых законодательных актов Тамбовской области»

### Схема границ муниципального образования Верхнепасадский сельсовет Рассказовского района Тамбовской области



**Описание границ  
муниципального образования - Верхнеспасский сельсовет  
Рассказовского района Тамбовской области**

**I. Участок границы с муниципальным образованием — Пичерский сельсовет Рассказовского района Тамбовской области (от А до Б)**

Граница с муниципальным образованием — Пичерский сельсовет Рассказовского района Тамбовской области проходит:

- от т.1(А) до т.4 по юго-западной стороне автодороги;
- от т.4 до т.9 по восточной стороне лесополосы;
- от т.9 до т.12 по северной стороне полевой дороги;
- от т.12 до т.13 пересекая автодорогу;
- от т.13 до т.15 по северной стороне полевой дороги;
- от т.15 до т.17 пересекая балку;
- от т.17 до т.19 по меже;
- от т.19 до т.23 по южной стороне лесополосы;
- от т.23 до т.24 по восточной стороне лесополосы;
- от т.24 до т.25 по меже;
- от т.25 до т.26 по западной стороне лесополосы;
- от т.26 до т.28 по юго-западной стороне лесополосы;
- от т.28 до т.30 по северо-восточной стороне полевой дороги;
- от т.30 до т.33 по ручью;
- от т.33 до т.55 по середине реки;
- от т.55 до т.64 пересекая сенокосный участок;
- от т.64 до т.68 по юго-западной стороне лесополосы;
- от т.68 до т.73 по середине пруда;
- от т.73 до т.88(Б) по ручью.

**II. Участок границы с муниципальным образованием — Озёрский сельсовет Рассказовского района Тамбовской области (от Б до В)**

Граница с муниципальным образованием — Озёрский сельсовет Рассказовского района Тамбовской области проходит:

- от т.88(Б) до т.213 по днищу балки;
- от т.213 до т.219 по середине пруда;
- от т.219 до т.231 от пруда по ручью;
- от т.231 до т.257 по пересыхающему ручью;
- от т.257 до т.259 по меже;
- от т.259 до т.264 по днищу балки;
- от т.264 до т.272 по восточной стороне полевой дороги;
- от т.272 до т.277(В) по южной стороне полевой дороги.

**III. Участок границы с муниципальным образованием — Хитровский сельсовет Рассказовского района Тамбовской области (от В до Г)**

Граница с муниципальным образованием — Хитровский сельсовет Рассказовского района Тамбовской области проходит:

- от т.277(В) до т.322 по середине реки;
- от т.322 до т.325 пересекая балку;
- от т.325 до т.331 по северо-восточной стороне полевой дороги;
- от т.331 до т.334 по юго-восточной стороне лесополосы;
- от т.334 до т.338 по юго-западной стороне полевой дороги;
- от т.338 до т.341 по южной стороне лесополосы;
- от т.341 до т.345 пересекая полосу отвода железной дороги;
- от т.345 до т.346 по южной стороне лесополосы;
- от т.346 до т.352 по северо-западной стороне полевой дороги;
- от т.352 до т.354 пересекая балку;
- от т.354 до т.357 по юго-восточной стороне лесополосы;
- от т.357 до т.359 по меже;
- от т.359 до т.360 пересекая пруд;
- от т.360 до т.418 по днищу балки;
- от т.418 до т.420 по пастбищному участку;
- от т.420 до т.423 по юго-восточной стороне лесополосы;
- от т.423 до т.428 по северо-западной стороне лесополосы;
- от т.428 до т.429 по пастбищному участку до середины реки;
- от т.429 до т.433 по середине реки;
- от т.433 до т.435 от середины реки по пастбищному участку;
- от т.435 до т.440(Г) между лесополосами.

#### **IV. Участок границы с муниципальным образованием — Сатинский сельсовет Сампурского района Тамбовской области (от Г до Д)**

Граница с муниципальным образованием — Сатинский сельсовет Сампурского района Тамбовской области проходит:

- от т.440(Г) до т.460 по южной стороне лесополосы;
- от т.460 до т.461 по западной стороне лесополосы;
- от т.461 до т.462 по юго-западной стороне полевой дороги;
- от т.462 до т.463 пересекая овраг;
- от т.463 до т.468 по западной стороне лесополосы;
- от т.468 до т.472 по меже;
- от т.472 до т.473 пересекая овраг;
- от т.473 до т.475 по пастбищному участку;
- от т.475 до т.478 по днищу оврага;
- от т.478 до т.509 по середине р. Кензарь;
- от т.509 до т.514(Д) по юго-восточной стороне лесополосы.

#### **V. Участок границы с муниципальным образованием — Сухотинский сельсовет Знаменского района Тамбовской области (от Д до Е)**

Граница с муниципальным образованием — Сухотинский сельсовет Знаменского района Тамбовской области проходит:

- от т.514(Д) до т.532 по западной стороне полевой дороги;
- от т.532 до т.535 по пастбищному участку;
- от т.535 до т.645 по середине р. Нару-Тамбов;
- от т.645 до т.652 по пастбищному участку;
- от т.652 до т.655 по середине р. Нару-Тамбов;
- от т.655 до т.662 по пастбищному участку;
- от т.662 до т.670 по днищу балки;
- от т.670 до т.671 по меже;
- от т.671 до т.684 по юго-восточной стороне лесополосы;
- от т.684 до т.687(Е) по меже.

**VI. Участок границы с муниципальным образованием — Нижнеспасский сельсовет Рассказовского района Тамбовской области (от Е до Ж)**

Граница с муниципальным образованием — Нижнеспасский сельсовет Рассказовского района Тамбовской области проходит:

- от т.687(Е) до т.709 по днищу балки;
- от т.709 до т.712 по пастбищному участку;
- от т.712 до т.714 по меже;
- от т.714 до т.719 по юго-восточной стороне лесополосы;
- от т.719 до т.722 по меже;
- от т.722 до т.728 по восточной стороне лесополосы;
- от т.728 до т.733 по юго-западной стороне лесополосы;
- от т.733 до т.737 по пастбищному участку;
- от т.737 до т.738 по берегу пруда;
- от т.738 до т.741 по юго-восточной стороне лесополосы;
- от т.741 до т.744 по юго-западной стороне лесополосы;
- от т.744 до т.746 пересекая пруд по пастбищному участку;
- от т.746 до т.748 по юго-западной стороне лесополосы;
- от т.748 до т.750 по северо-западной стороне автодороги;
- от т.750 до т.753 по восточной стороне лесополосы;
- от т.753 до т.754 по меже;
- от т.754 до т.762 по юго-восточной стороне лесополосы;
- от т.762 до т.764 по южной стороне полевой дороги;
- от т.764 до т.766 пересекая автодорогу по пастбищному участку;
- от т.766 до т.910(Ж) по середине р. Лесной Тамбов.

**VII. Участок границы с муниципальным образованием — город Рассказово Тамбовской области (от Ж до А)**

Граница с муниципальным образованием — город Рассказово Тамбовской области проходит:

- от т.910(Ж) до т.912 по меже;
- от т.912 до т.913 пересекая автодорогу;
- от т.913 до т.915 по восточной стороне автодороги;
- от т.915 до т.916 по северной стороне автодороги;

- от т.916 до т.925 по меже;
- от т.925 до т.1(А) по северо-западной стороне лесополосы.

**Каталог координат  
характерных точек границ муниципального образования -  
Верхнеспасский сельсовет Рассказовского района Тамбовской области**

Название (номер) межевого знака	Дирекционные углы (град. мин. сек.)	Длина линии(м)	X координата	Y координата
1			420493,12	1278683,3
	141° 15' 45"	1126,75		
2			419614,23	1279388,37
	141° 58' 01"	443,68		
3			419264,76	1279661,73
	145° 13' 26"	543		
4			418818,75	1279971,44
	200° 36' 02"	147,62		
5			418680,57	1279919,5
	200° 05' 35"	6,23		
6			418674,72	1279917,36
	196° 03' 19"	352,07		
7			418336,38	1279819,99
	196° 43' 06"	426,08		
8			417928,31	1279697,42
	193° 23' 41"	802,47		
9			417147,67	1279511,52
	102° 40' 05"	942,8		
10			416940,91	1280431,37
	102° 20' 52"	827,71		
11			416763,91	1281239,93
	102° 54' 25"	234,28		
12			416711,58	1281468,29
	102° 20' 56"	30,07		
13			416705,15	1281497,66
	102° 31' 34"	983,75		
14			416491,79	1282457,99
	101° 50' 11"	896,94		
15			416307,81	1283335,86
	100° 24' 09"	111,32		
16			416287,71	1283445,35
	103° 36' 45"	74,78		
17			416270,11	1283518,03
	102° 27' 11"	160,92		
18			416235,41	1283675,16
	103° 21' 21"	266,28		
19			416173,9	1283934,24
	102° 42' 01"	42,44		
20			416164,57	1283975,64

Название (номер) межевого знака	Дирекционные углы (град. мин. сек.)	Длина линии(м)	X координата	Y координата
	102° 41' 53"	19,84		
21			416160,21	1283994,99
	102° 43' 01"	43,61		
22			416150,61	1284037,53
	104° 11' 42"	154,88		
23			416112,63	1284187,68
	12° 39' 47"	25		
24			416137,02	1284193,16
	101° 31' 08"	243,47		
25			416088,4	1284431,73
	191° 31' 00"	24,99		
26			416063,91	1284426,74
	101° 10' 30"	402,46		
27			415985,91	1284821,57
	105° 19' 59"	340,77		
28			415895,8	1285150,21
	104° 06' 37"	496,99		
29			415774,64	1285632,2
	103° 34' 58"	339,88		
30			415694,82	1285962,57
	157° 59' 54"	321,91		
31			415396,35	1286083,17
	173° 38' 29"	437,38		
32			414961,66	1286131,61
	125° 53' 34"	25,69		
33			414946,6	1286152,42
	31° 56' 18"	51,53		
34			414990,33	1286179,68
	46° 33' 13"	19,82		
35			415003,96	1286194,07
	81° 57' 48"	33,83		
36			415008,69	1286227,57
	113° 02' 21"	19,34		
37			415001,12	1286245,37
	134° 33' 20"	33,74		
38			414977,45	1286269,41
	146° 43' 49"	35,55		
39			414947,73	1286288,91
	155° 58' 55"	41,86		
40			414909,49	1286305,95
	186° 00' 28"	25,32		
41			414884,31	1286303,3
	179° 31' 57"	23,28		

Название (номер) межевого знака	Дирекционные углы (град. мин. сек.)	Длина линии(м)	X координата	Y координата
42			414861,03	1286303,49
	140° 47' 41"	11,98		
43			414851,75	1286311,06
	106° 08' 05"	7,48		
44			414849,67	1286318,25
	122° 11' 56"	40,5		
45			414828,09	1286352,52
	129° 48' 20"	42,88		
46			414800,64	1286385,46
	106° 36' 51"	26,48		
47			414793,07	1286410,83
	67° 22' 57"	19,68		
48			414800,64	1286429
	44° 42' 30"	51,4		
49			414837,17	1286465,16
	21° 06' 50"	41		
50			414875,42	1286479,93
	65° 44' 47"	21,18		
51			414884,12	1286499,24
	85° 35' 01"	19,74		
52			414885,64	1286518,92
	80° 39' 01"	32,62		
53			414890,94	1286551,11
	69° 35' 04"	79,78		
54			414918,77	1286625,88
	57° 04' 14"	28,2		
55			414934,1	1286649,55
	97° 40' 55"	437,03		
56			414875,68	1287082,66
	97° 48' 52"	62,15		
57			414867,23	1287144,23
	97° 44' 14"	137,34		
58			414848,74	1287280,32
	97° 48' 56"	229,29		
59			414817,56	1287507,48
	114° 47' 44"	111,23		
60			414770,91	1287608,46
	114° 59' 22"	66,85		
61			414742,67	1287669,05
	114° 27' 50"	252,49		
62			414638,11	1287898,87
	115° 09' 46"	131,02		
63			414582,4	1288017,46

Название (номер) межевого знака	Дирекционные углы (град. мин. сек.)	Длина линии(м)	X координата	Y координата
	115° 28' 31"	272,08		
64			414465,37	1288263,09
	115° 12' 10"	2572,96		
65			413369,75	1290591,12
	115° 31' 22"	431,99		
66			413183,62	1290980,95
	115° 45' 15"	474,63		
67			412977,39	1291408,43
	115° 12' 08"	298,77		
68			412850,17	1291678,76
	209° 01' 36"	142,02		
69			412725,99	1291609,85
	193° 04' 06"	108,84		
70			412619,97	1291585,24
	162° 10' 43"	111,35		
71			412513,96	1291619,32
	177° 07' 07"	180,83		
72			412333,36	1291628,41
	179° 30' 46"	88,22		
73			412245,14	1291629,16
	146° 18' 36"	30,03		
74			412220,15	1291645,82
	169° 36' 25"	27,33		
75			412193,27	1291650,75
	190° 26' 59"	43,89		
76			412150,11	1291642,79
	197° 03' 45"	45,16		
77			412106,94	1291629,54
	213° 41' 48"	24,57		
78			412086,5	1291615,91
	181° 35' 49"	13,64		
79			412072,87	1291615,53
	150° 08' 26"	23,58		
80			412052,42	1291627,27
	119° 27' 39"	20,01		
81			412042,58	1291644,69
	135° 29' 04"	9,2		
82			412036,02	1291651,14
	133° 03' 53"	16,96		
83			412024,44	1291663,53
	159° 16' 49"	31,97		
84			411994,54	1291674,84
	162° 36' 21"	6,79		

Название (номер) межевого знака	Дирекционные углы (град. мин. сек.)	Длина линии(м)	X координата	Y координата
85			411988,06	1291676,87
	239° 44' 30"	21,04		
86			411977,46	1291658,7
	229° 18' 57"	28,47		
87			411958,9	1291637,11
	185° 34' 51"	11,41		
88			411947,54	1291636
	193° 02' 44"	10,1		
89			411937,7	1291633,72
	159° 31' 50"	27,08		
90			411912,33	1291643,19
	147° 42' 44"	64,49		
91			411857,81	1291677,64
	163° 11' 05"	17,01		
92			411841,53	1291682,56
	216° 10' 06"	43,62		
93			411806,32	1291656,82
	201° 30' 08"	53,72		
94			411756,34	1291637,13
	182° 35' 20"	67,08		
95			411689,33	1291634,1
	204° 50' 11"	45,07		
96			411648,43	1291615,17
	234° 06' 25"	34,85		
97			411628	1291586,94
	203° 33' 00"	208,06		
98			411437,27	1291503,81
	223° 22' 43"	117,46		
99			411351,9	1291423,14
	200° 03' 42"	40,43		
100			411313,92	1291409,27
	191° 07' 28"	120,04		
101			411196,14	1291386,11
	178° 06' 17"	45,05		
102			411151,11	1291387,6
	118° 43' 03"	20,48		
103			411141,27	1291405,56
	175° 35' 57"	179,32		
104			410962,48	1291419,32
	247° 00' 45"	42,43		
105			410945,91	1291380,26
	221° 30' 55"	30,6		
106			410923	1291359,98

Название (номер) межевого знака	Дирекционные углы (град. мин. сек.)	Длина линии(м)	X координата	Y координата
	183° 29' 00"	31,11		
107			410891,95	1291358,09
	172° 48' 56"	45,42		
108			410846,89	1291363,77
	145° 31' 04"	38,12		
109			410815,47	1291385,35
	118° 42' 50"	36,26		
110			410798,05	1291417,15
	155° 12' 01"	16,26		
111			410783,29	1291423,97
	178° 06' 56"	23,11		
112			410760,19	1291424,73
	211° 41' 06"	113,91		
113			410663,26	1291364,9
	199° 23' 58"	35,31		
114			410629,95	1291353,17
	178° 08' 11"	213,72		
115			410416,34	1291360,12
	170° 28' 39"	101,73		
116			410316,01	1291376,95
	179° 20' 20"	45,06		
117			410270,95	1291377,47
	161° 37' 35"	11,83		
118			410259,72	1291381,2
	175° 44' 53"	50,04		
119			410209,82	1291384,91
	174° 57' 00"	44,19		
120			410165,8	1291388,8
	174° 26' 58"	33,5		
121			410132,46	1291392,04
	184° 06' 17"	32,27		
122			410100,27	1291389,73
	228° 29' 38"	29,47		
123			410080,74	1291367,66
	221° 06' 17"	33,2		
124			410055,72	1291345,83
	195° 38' 45"	18,91		
125			410037,51	1291340,73
	138° 03' 17"	23,35		
126			410020,14	1291356,34
	142° 21' 56"	43,02		
127			409986,07	1291382,61
	207° 46' 16"	14,87		

Название (номер) межевого знака	Дирекционные углы (град. мин. сек.)	Длина линии(м)	X координата	Y координата
128			409972,91	1291375,68
	242° 24' 21"	21,91		
129			409962,76	1291356,26
	262° 32' 34"	12,4		
130			409961,15	1291343,96
	287° 37' 29"	38,01		
131			409972,66	1291307,73
	280° 27' 43"	38,83		
132			409979,71	1291269,55
	260° 58' 05"	17,07		
133			409977,03	1291252,69
	253° 11' 44"	8,34		
134			409974,62	1291244,71
	227° 40' 12"	17,76		
135			409962,66	1291231,58
	226° 17' 10"	15,12		
136			409952,21	1291220,65
	211° 06' 20"	25,65		
137			409930,25	1291207,4
	197° 37' 53"	25,03		
138			409906,4	1291199,82
	178° 47' 37"	54,15		
139			409852,26	1291200,96
	191° 17' 51"	81,21		
140			409772,62	1291185,05
	206° 55' 53"	60,16		
141			409718,98	1291157,8
	189° 05' 20"	47,92		
142			409671,66	1291150,23
	216° 58' 51"	40,3		
143			409639,47	1291125,99
	216° 01' 39"	36,04		
144			409610,32	1291104,79
	202° 55' 07"	61,24		
145			409553,91	1291080,94
	193° 51' 14"	85,4		
146			409470,99	1291060,49
	181° 20' 14"	8,14		
147			409462,85	1291060,3
	207° 04' 26"	19,14		
148			409445,81	1291051,59
	228° 24' 58"	26,82		
149			409428,01	1291031,53

Название (номер) межевого знака	Дирекционные углы (град. мин. сек.)	Длина линии(м)	X координата	Y координата
	262° 34' 45"	30,74		
150			409424,04	1291001,05
	231° 30' 00"	53,22		
151			409390,91	1290959,4
	247° 19' 17"	82,48		
152			409359,11	1290883,3
	259° 01' 34"	75,59		
153			409344,72	1290809,09
	278° 56' 53"	20,7		
154			409347,94	1290788,64
	306° 52' 30"	22,71		
155			409361,57	1290770,47
	298° 05' 29"	17,8		
156			409369,95	1290754,77
	248° 42' 40"	55,64		
157			409349,75	1290702,93
	227° 19' 50"	58,25		
158			409310,27	1290660,1
	262° 56' 47"	13,93		
159			409308,56	1290646,28
	294° 36' 22"	109,11		
160			409353,99	1290547,08
	285° 51' 32"	29,13		
161			409361,95	1290519,06
	275° 52' 39"	36,91		
162			409365,73	1290482,34
	291° 13' 08"	27,22		
163			409375,58	1290456,97
	277° 45' 57"	42,04		
164			409381,26	1290415,32
	264° 54' 13"	55,5		
165			409376,33	1290360,04
	251° 23' 15"	36,75		
166			409364,6	1290325,21
	240° 51' 00"	48,98		
167			409340,74	1290282,43
	254° 32' 14"	73,85		
168			409321,05	1290211,25
	268° 10' 53"	35,61		
169			409319,92	1290175,66
	303° 00' 35"	27,09		
170			409334,68	1290152,94
	319° 56' 18"	21,77		

Название (номер) межевого знака	Дирекционные углы (град. мин. сек.)	Длина линии(м)	X координата	Y координата
171			409351,34	1290138,93
	330° 58' 50"	71,02		
172			409413,44	1290104,48
	308° 14' 38"	66,06		
173			409454,33	1290052,6
	317° 33' 51"	89,78		
174			409520,59	1289992,02
	340° 04' 27"	41,08		
175			409559,21	1289978,02
	329° 01' 54"	41,94		
176			409595,17	1289956,44
	339° 18' 34"	21,45		
177			409615,24	1289948,86
	356° 03' 28"	33,02		
178			409648,18	1289946,59
	344° 13' 35"	33,44		
179			409680,36	1289937,5
	334° 52' 00"	40,99		
180			409717,47	1289920,09
	324° 33' 03"	54,85		
181			409762,15	1289888,28
	294° 41' 07"	51,67		
182			409783,73	1289841,33
	288° 10' 52"	46,38		
183			409798,2	1289797,27
	287° 05' 45"	30,72		
184			409807,23	1289767,91
	281° 09' 52"	62,59		
185			409819,35	1289706,5
	262° 17' 21"	36,15		
186			409814,5	1289670,68
	240° 12' 14"	31,98		
187			409798,61	1289642,93
	239° 18' 46"	18,48		
188			409789,18	1289627,04
	262° 26' 25"	22,73		
189			409786,19	1289604,51
	289° 39' 14"	42,22		
190			409800,39	1289564,75
	284° 51' 25"	45,05		
191			409811,94	1289521,21
	271° 06' 35"	68,16		
192			409813,26	1289453,06

Название (номер) межевого знака	Дирекционные углы (град. мин. сек.)	Длина линии(м)	X координата	Y координата
	279° 41' 34"	76,44		
193			409826,13	1289377,71
	292° 47' 01"	37,16		
194			409840,52	1289343,45
	300° 17' 08"	49,55		
195			409865,51	1289300,66
	329° 24' 14"	40,9		
196			409900,72	1289279,84
	347° 41' 51"	30,22		
197			409930,25	1289273,4
	328° 02' 09"	122,29		
198			410034	1289208,66
	327° 41' 15"	52,61		
199			410078,46	1289180,54
	320° 50' 08"	56,2		
200			410122,03	1289145,05
	334° 10' 55"	65,19		
201			410180,71	1289116,66
	319° 03' 14"	85,22		
202			410245,08	1289060,81
	326° 04' 46"	66,16		
203			410299,98	1289023,89
	343° 09' 41"	75,15		
204			410371,91	1289002,12
	358° 38' 27"	87,68		
205			410459,57	1289000,04
	356° 43' 00"	59,54		
206			410519,01	1288996,63
	347° 15' 13"	41,15		
207			410559,15	1288987,55
	311° 10' 21"	20,13		
208			410572,4	1288972,4
	289° 50' 53"	14,49		
209			410577,32	1288958,77
	264° 17' 00"	38,05		
210			410573,53	1288920,91
	287° 18' 01"	48,39		
211			410587,92	1288874,71
	270° 33' 50"	38,61		
212			410588,3	1288836,1
	247° 56' 11"	62,51		
213			410564,82	1288778,17
	264° 08' 23"	70,42		

Название (номер) межевого знака	Дирекционные углы (град. мин. сек.)	Длина линии(м)	X координата	Y координата
214			410557,63	1288708,12
	252° 20' 43"	96,15		
215			410528,47	1288616,5
	256° 49' 32"	116,27		
216			410501,97	1288503,29
	290° 08' 05"	24,2		
217			410510,3	1288480,57
	277° 16' 39"	71,76		
218			410519,39	1288409,39
	257° 26' 00"	60,9		
219			410506,14	1288349,95
	237° 00' 28"	25,73		
220			410492,13	1288328,37
	270° 27' 49"	46,95		
221			410492,51	1288281,42
	254° 57' 12"	52,54		
222			410478,87	1288230,68
	285° 00' 51"	16,06		
223			410483,03	1288215,17
	301° 56' 09"	36,69		
224			410502,44	1288184,03
	309° 18' 48"	42,17		
225			410529,16	1288151,4
	303° 59' 00"	36,85		
226			410549,76	1288120,84
	315° 59' 07"	139,01		
227			410649,73	1288024,25
	310° 30' 38"	37,04		
228			410673,79	1287996,09
	317° 37' 15"	37,27		
229			410701,32	1287970,97
	325° 52' 12"	40,08		
230			410734,5	1287948,48
	314° 43' 36"	42,97		
231			410764,74	1287917,95
	191° 47' 17"	3,52		
232			410761,29	1287917,23
	194° 26' 22"	73,07		
233			410690,53	1287899,01
	211° 28' 49"	57,26		
234			410641,7	1287869,11
	203° 35' 13"	64,9		
235			410582,22	1287843,14

Название (номер) межевого знака	Дирекционные углы (град. мин. сек.)	Длина линии(м)	X координата	Y координата
	194° 04' 45"	29,15		
236			410553,95	1287836,05
	183° 14' 13"	71,19		
237			410482,87	1287832,03
	199° 40' 03"	39,7		
238			410445,49	1287818,67
	205° 13' 21"	65,66		
239			410386,09	1287790,69
	195° 55' 27"	85,47		
240			410303,9	1287767,24
	203° 55' 09"	36,33		
241			410270,69	1287752,51
	211° 45' 55"	69,52		
242			410211,58	1287715,91
	220° 56' 36"	56,87		
243			410168,62	1287678,64
	243° 10' 44"	22,01		
244			410158,69	1287659
	252° 05' 54"	15,29		
245			410153,99	1287644,45
	233° 39' 21"	26,59		
246			410138,23	1287623,03
	214° 49' 37"	41,8		
247			410103,92	1287599,16
	228° 54' 01"	42,52		
248			410075,97	1287567,12
	241° 04' 14"	44,45		
249			410054,47	1287528,22
	194° 06' 58"	46,99		
250			410008,9	1287516,76
	207° 00' 44"	42,98		
251			409970,61	1287497,24
	209° 46' 58"	30,04		
252			409944,54	1287482,32
	226° 00' 44"	33,22		
253			409921,47	1287458,42
	206° 37' 37"	29,03		
254			409895,52	1287445,41
	178° 17' 38"	25,86		
255			409869,67	1287446,18
	199° 36' 25"	620,56		
256			409285,09	1287237,94
	189° 48' 24"	195,8		

Название (номер) межевого знака	Дирекционные углы (град. мин. сек.)	Длина линии(м)	X координата	Y координата
257			409092,15	1287204,59
	188° 22' 52"	1041,53		
258			408061,74	1287052,78
	188° 31' 38"	7,96		
259			408053,87	1287051,6
	239° 15' 50"	306,07		
260			407897,44	1286788,52
	238° 48' 09"	198,07		
261			407794,84	1286619,09
	237° 42' 17"	32,25		
262			407777,61	1286591,83
	238° 44' 41"	31,01		
263			407761,52	1286565,32
	297° 06' 46"	276,06		
264			407887,33	1286319,6
	185° 33' 42"	414,69		
265			407474,59	1286279,41
	185° 14' 02"	715,85		
266			406761,72	1286214,11
	185° 48' 14"	359,75		
267			406403,81	1286177,73
	185° 38' 39"	579,17		
268			405827,45	1286120,77
	186° 03' 48"	193,41		
269			405635,12	1286100,34
	185° 08' 07"	440,64		
270			405196,25	1286060,9
	185° 10' 07"	330,67		
271			404866,92	1286031,11
	188° 30' 32"	260,13		
272			404609,65	1285992,62
	275° 48' 28"	492,43		
273			404659,48	1285502,72
	276° 31' 48"	548,87		
274			404721,9	1284957,41
	276° 04' 23"	1017,98		
275			404829,6	1283945,14
	274° 58' 06"	905,02		
276			404907,98	1283043,52
	276° 27' 24"	122,19		
277			404921,72	1282922,11
	342° 29' 42"	15,39		
278			404936,4	1282917,48

Название (номер) межевого знака	Дирекционные углы (град. мин. сек.)	Длина линии(м)	X координата	Y координата
	338° 39' 43"	22,04		
279			404956,93	1282909,46
	334° 02' 58"	60,47		
280			405011,3	1282883
	339° 31' 29"	21,58		
281			405031,52	1282875,45
	324° 21' 50"	123,82		
282			405132,15	1282803,31
	309° 16' 49"	22,35		
283			405146,3	1282786,01
	298° 39' 03"	21,5		
284			405156,61	1282767,14
	294° 00' 25"	31,36		
285			405169,37	1282738,49
	315° 23' 24"	17,66		
286			405181,94	1282726,09
	332° 15' 03"	11,25		
287			405191,9	1282720,85
	344° 41' 34"	23,18		
288			405214,26	1282714,73
	327° 49' 07"	46,24		
289			405253,4	1282690,1
	332° 31' 02"	34,06		
290			405283,62	1282674,38
	304° 59' 35"	45,25		
291			405309,57	1282637,31
	248° 00' 17"	19,2		
292			405302,38	1282619,51
	223° 07' 53"	40,98		
293			405272,47	1282591,49
	270° 00' 00"	12,49		
294			405272,47	1282579
	287° 01' 28"	19,4		
295			405278,15	1282560,45
	236° 54' 25"	19,43		
296			405267,54	1282544,17
	205° 31' 51"	36,91		
297			405234,23	1282528,26
	235° 20' 57"	25,31		
298			405219,84	1282507,44
	276° 26' 31"	23,62		
299			405222,49	1282483,97
	294° 46' 08"	32,53		

Название (номер) межевого знака	Дирекционные углы (град. мин. сек.)	Длина линии(м)	X координата	Y координата
300			405236,12	1282454,43
	301° 47' 25"	31,62		
301			405252,78	1282427,55
	286° 45' 11"	40,73		
302			405264,52	1282388,55
	260° 14' 05"	60,31		
303			405254,29	1282329,11
	272° 41' 48"	52,5		
304			405256,76	1282276,67
	233° 44' 25"	25,73		
305			405241,54	1282255,92
	200° 39' 49"	30,58		
306			405212,93	1282245,13
	171° 56' 37"	71,57		
307			405142,07	1282255,16
	185° 17' 26"	34,49		
308			405107,73	1282251,98
	201° 17' 54"	26,65		
309			405082,9	1282242,3
	223° 39' 59"	39,8		
310			405054,11	1282214,82
	212° 43' 16"	36,41		
311			405023,48	1282195,14
	192° 55' 19"	28,93		
312			404995,28	1282188,67
	187° 44' 49"	35,31		
313			404960,29	1282183,91
	208° 58' 47"	34,92		
314			404929,74	1282166,99
	230° 01' 29"	6,05		
315			404925,85	1282162,35
	230° 59' 51"	9,14		
316			404920,1	1282155,25
	229° 04' 08"	17,34		
317			404908,74	1282142,15
	214° 10' 39"	48,24		
318			404868,83	1282115,05
	207° 21' 37"	40,93		
319			404832,48	1282096,24
	191° 38' 07"	48,34		
320			404785,13	1282086,49
	191° 23' 34"	23,03		
321			404762,55	1282081,94

Название (номер) межевого знака	Дирекционные углы (град. мин. сек.)	Длина линии(м)	X координата	Y координата
	201° 27' 26"	36,47		
322			404728,61	1282068,6
	331° 42' 31"	107,18		
323			404822,99	1282017,8
	331° 49' 32"	8,6		
324			404830,57	1282013,74
	343° 33' 26"	3,64		
325			404834,06	1282012,71
	330° 57' 16"	824,46		
326			405554,83	1281612,43
	332° 37' 10"	506,53		
327			406004,61	1281379,48
	329° 18' 18"	207,97		
328			406183,44	1281273,32
	331° 45' 24"	909,09		
329			406984,3	1280843,12
	330° 12' 31"	516,48		
330			407432,52	1280586,51
	325° 22' 20"	65,75		
331			407486,62	1280549,15
	234° 25' 32"	28,93		
332			407469,79	1280525,62
	235° 29' 51"	771,8		
333			407032,61	1279889,58
	234° 57' 06"	21,64		
334			407020,18	1279871,86
	329° 03' 32"	326,22		
335			407299,98	1279704,13
	343° 08' 50"	26,11		
336			407324,97	1279696,56
	328° 45' 59"	151,87		
337			407454,83	1279617,81
	329° 32' 38"	601,31		
338			407973,17	1279313,02
	272° 38' 46"	296,31		
339			407986,85	1279017,03
	273° 06' 52"	1567,7		
340			408072,02	1277451,65
	271° 49' 30"	331,9		
341			408082,59	1277119,92
	264° 07' 27"	63,49		
342			408076,09	1277056,76
	268° 02' 02"	39,93		

Название (номер) межевого знака	Дирекционные углы (град. мин. сек.)	Длина линии(м)	X координата	Y координата
343			408074,72	1277016,85
	275° 01' 01"	44,71		
344			408078,63	1276972,31
	272° 17' 30"	20,01		
345			408079,43	1276952,32
	273° 26' 24"	2094,49		
346			408205,11	1274861,6
	184° 25' 55"	273,96		
347			407931,97	1274840,43
	187° 11' 47"	64,66		
348			407867,82	1274832,33
	191° 58' 04"	86,95		
349			407782,76	1274814,3
	197° 48' 11"	80,85		
350			407705,78	1274789,58
	206° 26' 27"	181,62		
351			407543,16	1274708,71
	207° 49' 08"	117,51		
352			407439,23	1274653,87
	212° 03' 24"	207,53		
353			407263,34	1274543,72
	208° 15' 49"	46,02		
354			407222,81	1274521,93
	213° 46' 27"	3,78		
355			407219,67	1274519,83
	208° 38' 20"	944		
356			406391,16	1274067,38
	181° 48' 34"	17,42		
357			406373,75	1274066,83
	149° 37' 35"	399,93		
358			406028,71	1274269,05
	150° 01' 56"	50,71		
359			405984,78	1274294,38
	149° 15' 23"	113,36		
360			405887,35	1274352,33
	258° 16' 45"	114,55		
361			405864,08	1274240,17
	225° 20' 18"	16,76		
362			405852,3	1274228,25
	224° 02' 07"	36,54		
363			405826,03	1274202,85
	187° 03' 39"	5,53		
364			405820,54	1274202,17

Название (номер) межевого знака	Дирекционные углы (град. мин. сек.)	Длина линии(м)	X координата	Y координата
	204° 33' 09"	15,28		
365			405806,64	1274195,82
	217° 58' 24"	17,86		
366			405792,56	1274184,83
	233° 15' 15"	29,55		
367			405774,88	1274161,15
	236° 54' 30"	52,84		
368			405746,03	1274116,88
	228° 21' 33"	33,06		
369			405724,06	1274092,17
	219° 43' 54"	19,87		
370			405708,78	1274079,47
	209° 00' 16"	52,01		
371			405663,29	1274054,25
	209° 50' 30"	22,77		
372			405643,54	1274042,92
	220° 21' 10"	22,52		
373			405626,38	1274028,34
	246° 03' 38"	5,08		
374			405624,32	1274023,7
	240° 27' 58"	10,45		
375			405619,17	1274014,61
	252° 12' 13"	28,66		
376			405610,41	1273987,32
	228° 52' 13"	14,35		
377			405600,97	1273976,51
	217° 53' 23"	30,45		
378			405576,94	1273957,81
	210° 05' 48"	33,54		
379			405547,92	1273940,99
	200° 34' 54"	28,79		
380			405520,97	1273930,87
	190° 58' 09"	40,57		
381			405481,14	1273923,15
	201° 25' 18"	14,57		
382			405467,58	1273917,83
	228° 45' 00"	18,49		
383			405455,39	1273903,93
	222° 20' 58"	18,35		
384			405441,83	1273891,57
	237° 01' 57"	29,04		
385			405426,03	1273867,21
	221° 15' 14"	16,67		

Название (номер) межевого знака	Дирекционные углы (град. мин. сек.)	Длина линии(м)	X координата	Y координата
386			405413,5	1273856,22
	191° 50' 54"	17,53		
387			405396,34	1273852,62
	213° 40' 10"	15,48		
388			405383,46	1273844,04
	214° 37' 53"	14,18		
389			405371,79	1273835,98
	197° 00' 34"	36,99		
390			405336,42	1273825,16
	191° 28' 49"	19,8		
391			405317,02	1273821,22
	178° 18' 24"	23,01		
392			405294,02	1273821,9
	169° 15' 07"	30,4		
393			405264,15	1273827,57
	156° 09' 56"	19,53		
394			405246,29	1273835,46
	169° 03' 44"	9,96		
395			405236,51	1273837,35
	178° 48' 06"	24,39		
396			405212,13	1273837,86
	145° 39' 12"	11,86		
397			405202,34	1273844,55
	155° 38' 29"	9,99		
398			405193,24	1273848,67
	178° 13' 35"	5,49		
399			405187,75	1273848,84
	183° 54' 21"	4,99		
400			405182,77	1273848,5
	219° 53' 33"	10,96		
401			405174,36	1273841,47
	230° 07' 20"	20,35		
402			405161,31	1273825,85
	216° 52' 46"	12,01		
403			405151,7	1273818,64
	187° 42' 22"	16,63		
404			405135,22	1273816,41
	174° 58' 47"	9,83		
405			405125,43	1273817,27
	150° 14' 54"	20,76		
406			405107,41	1273827,57
	152° 11' 17"	13,97		
407			405095,05	1273834,09

Название (номер) межевого знака	Дирекционные углы (град. мин. сек.)	Длина линии(м)	X координата	Y координата
	168° 16' 01"	9,29		
408			405085,95	1273835,98
	199° 33' 30"	5,65		
409			405080,63	1273834,09
	204° 53' 53"	8,15		
410			405073,24	1273830,66
	212° 14' 31"	24,14		
411			405052,82	1273817,78
	206° 15' 31"	15,89		
412			405038,57	1273810,75
	180° 00' 00"	9,1		
413			405029,47	1273810,75
	171° 51' 57"	20,64		
414			405009,04	1273813,67
	166° 20' 47"	19,61		
415			404989,98	1273818,3
	178° 12' 04"	21,98		
416			404968,01	1273818,99
	186° 47' 54"	26,1		
417			404942,09	1273815,9
	197° 47' 28"	18,85		
418			404924,14	1273810,14
	251° 01' 18"	139,73		
419			404878,7	1273678,01
	250° 50' 17"	116,38		
420			404840,5	1273568,08
	251° 20' 50"	524,55		
421			404672,73	1273071,08
	250° 47' 21"	415,38		
422			404536,05	1272678,83
	251° 03' 05"	708,58		
423			404305,96	1272008,65
	203° 56' 16"	9,46		
424			404297,31	1272004,81
	193° 06' 38"	41,13		
425			404257,25	1271995,48
	193° 01' 24"	1245,9		
426			403043,4	1271714,72
	192° 07' 05"	319,92		
427			402730,61	1271647,56
	181° 16' 49"	12,08		
428			402718,53	1271647,29
	196° 53' 25"	89,28		

Название (номер) межевого знака	Дирекционные углы (град. мин. сек.)	Длина линии(м)	X координата	Y координата
429			402633,1	1271621,35
	261° 43' 18"	42,09		
430			402627,04	1271579,7
	272° 44' 09"	31,85		
431			402628,56	1271547,89
	270° 00' 00"	41,27		
432			402628,56	1271506,62
	248° 23' 09"	43,17		
433			402612,66	1271466,49
	181° 22' 38"	13,31		
434			402599,35	1271466,17
	177° 59' 56"	51,55		
435			402547,83	1271467,97
	176° 24' 02"	313,63		
436			402234,82	1271487,66
	179° 02' 51"	27,07		
437			402207,75	1271488,11
	176° 23' 30"	657,35		
438			401551,7	1271529,48
	179° 38' 32"	341,08		
439			401210,63	1271531,61
	175° 40' 19"	484,57		
440			400727,44	1271568,18
	267° 06' 09"	368,56		
441			400708,81	1271200,09
	264° 25' 12"	91,22		
442			400699,94	1271109,3
	266° 51' 38"	550,15		
443			400669,81	1270559,98
	266° 22' 38"	352,27		
444			400647,55	1270208,41
	250° 36' 07"	81,08		
445			400620,62	1270131,93
	271° 04' 39"	48,39		
446			400621,53	1270083,55
	271° 04' 39"	293,55		
447			400627,05	1269790,05
	270° 00' 00"	0,61		
448			400627,05	1269789,44
	273° 03' 28"	391,05		
449			400647,91	1269398,95
	274° 06' 21"	453,07		
450			400680,35	1268947,04

Название (номер) межевого знака	Дирекционные углы (град. мин. сек.)	Длина линии(м)	X координата	Y координата
	274° 29' 04"	118,56		
451			400689,62	1268828,84
	273° 48' 32"	785,04		
452			400741,77	1268045,53
	274° 38' 18"	530,13		
453			400784,64	1267517,14
	274° 23' 19"	83,11		
454			400791	1267434,27
	276° 36' 25"	278,12		
455			400823	1267158
	276° 15' 49"	164,98		
456			400841	1266994
	275° 41' 36"	332,64		
457			400874	1266663
	275° 08' 25"	479,93		
458			400917	1266185
	274° 35' 32"	499,6		
459			400957	1265687
	273° 53' 30"	442,02		
460			400987	1265246
	176° 21' 38"	564,78		
461			400423,36	1265281,85
	151° 45' 04"	300		
462			400159,09	1265423,84
	154° 20' 17"	32,35		
463			400129,93	1265437,85
	143° 02' 12"	14,72		
464			400118,17	1265446,7
	177° 07' 25"	20,33		
465			400097,87	1265447,72
	175° 58' 31"	328,55		
466			399770,13	1265470,78
	175° 44' 25"	374,94		
467			399396,23	1265498,63
	169° 26' 23"	136,57		
468			399261,97	1265523,66
	216° 46' 14"	31,17		
469			399237	1265505
	266° 57' 29"	70,29		
470			399233,27	1265434,81
	267° 51' 47"	239,76		
471			399224,33	1265195,22
	270° 30' 47"	68,11		

Название (номер) межевого знака	Дирекционные углы (град. мин. сек.)	Длина линии(м)	X координата	Y координата
472			399224,94	1265127,11
	272° 53' 55"	17,4		
473			399225,82	1265109,73
	265° 47' 21"	79,81		
474			399219,96	1265030,14
	265° 48' 53"	149,35		
475			399209,06	1264881,19
	196° 59' 00"	78,02		
476			399134,44	1264858,4
	194° 19' 39"	21,94		
477			399113,18	1264852,97
	194° 41' 52"	45,17		
478			399069,49	1264841,51
	195° 15' 18"	9,01		
479			399060,8	1264839,14
	205° 14' 49"	20,61		
480			399042,16	1264830,35
	205° 09' 15"	12,35		
481			399030,98	1264825,1
	204° 50' 03"	12,88		
482			399019,29	1264819,69
	122° 36' 36"	33,85		
483			399001,05	1264848,2
	122° 53' 04"	17,75		
484			398991,41	1264863,11
	184° 04' 37"	4,78		
485			398986,64	1264862,77
	184° 07' 03"	15,32		
486			398971,36	1264861,67
	183° 39' 15"	46,76		
487			398924,7	1264858,69
	278° 11' 13"	15,66		
488			398926,93	1264843,19
	208° 16' 40"	6,73		
489			398921	1264840
	244° 47' 56"	18,79		
490			398913	1264823
	268° 49' 51"	49,01		
491			398912	1264774
	285° 56' 43"	29,12		
492			398920	1264746
	312° 21' 27"	46,01		
493			398951	1264712

Название (номер) межевого знака	Дирекционные углы (град. мин. сек.)	Длина линии(м)	X координата	Y координата
	307° 53' 27"	15,83		
494			398960,72	1264699,51
	255° 09' 01"	28,87		
495			398953,32	1264671,6
	267° 56' 20"	53,66		
496			398951,39	1264617,97
	266° 32' 18"	5,3		
497			398951,07	1264612,68
	287° 27' 14"	16,44		
498			398956	1264597
	288° 55' 29"	37		
499			398968	1264562
	287° 14' 29"	30,36		
500			398977	1264533
	252° 53' 50"	13,6		
501			398973	1264520
	214° 17' 13"	26,63		
502			398951	1264505
	216° 01' 39"	13,6		
503			398940	1264497
	285° 56' 43"	14,56		
504			398944	1264483
	318° 21' 59"	12,04		
505			398953	1264475
	357° 36' 51"	24,02		
506			398977	1264474
	5° 51' 22"	78,41		
507			399055	1264482
	356° 18' 31"	31,06		
508			399086	1264480
	324° 38' 15"	38,01		
509			399117	1264458
	260° 02' 01"	986,76		
510			398946,22	1263486,13
	259° 04' 14"	423,74		
511			398865,88	1263070,08
	259° 04' 23"	147,82		
512			398837,86	1262924,94
	262° 00' 38"	58,13		
513			398829,78	1262867,37
	265° 45' 02"	21,19		
514			398828,21	1262846,24
	350° 58' 47"	637,38		

Название (номер) межевого знака	Дирекционные углы (град. мин. сек.)	Длина линии(м)	X координата	Y координата
515			399457,71	1262746,31
	349° 20' 19"	407,18		
516			399857,86	1262670,98
	349° 28' 38"	4		
517			399861,79	1262670,25
	349° 20' 08"	207,29		
518			400065,5	1262631,89
	349° 19' 15"	492,91		
519			400549,87	1262540,55
	350° 32' 48"	497,19		
520			401040,31	1262458,89
	350° 27' 49"	101,71		
521			401140,61	1262442,04
	350° 30' 51"	4		
522			401144,56	1262441,38
	350° 27' 45"	389,03		
523			401528,21	1262376,92
	349° 32' 06"	494,29		
524			402014,28	1262287,14
	349° 51' 18"	500,17		
525			402506,63	1262199,04
	350° 19' 56"	496,02		
526			402995,61	1262115,74
	351° 25' 03"	305,1		
527			403297,29	1262070,21
	265° 45' 16"	6,89		
528			403296,78	1262063,34
	348° 30' 17"	69,1		
529			403364,49	1262049,57
	347° 58' 57"	38,9		
530			403402,54	1262041,47
	350° 15' 59"	29,87		
531			403431,98	1262036,42
	347° 21' 23"	43,31		
532			403474,24	1262026,94
	346° 25' 18"	19,42		
533			403493,12	1262022,38
	346° 11' 49"	56,63		
534			403548,11	1262008,87
	348° 23' 13"	134,52		
535			403679,88	1261981,79
	309° 00' 39"	42,83		
536			403706,84	1261948,51

Название (номер) межевого знака	Дирекционные углы (град. мин. сек.)	Длина линии(м)	X координата	Y координата
	284° 25' 01"	29,2		
537			403714,11	1261920,23
	281° 33' 57"	20,2		
538			403718,16	1261900,44
	271° 25' 05"	16,16		
539			403718,56	1261884,28
	251° 32' 50"	20,44		
540			403712,09	1261864,89
	240° 49' 30"	24,06		
541			403700,36	1261843,88
	231° 54' 35"	30,8		
542			403681,36	1261819,64
	241° 07' 21"	22,61		
543			403670,44	1261799,84
	256° 27' 56"	22,43		
544			403665,19	1261778,03
	256° 28' 20"	20,78		
545			403660,33	1261757,83
	255° 42' 33"	22,93		
546			403654,67	1261735,61
	266° 18' 05"	12,56		
547			403653,86	1261723,08
	257° 09' 29"	23,62		
548			403648,61	1261700,05
	257° 17' 55"	16,56		
549			403644,97	1261683,9
	239° 15' 30"	15,04		
550			403637,28	1261670,97
	225° 00' 00"	10,28		
551			403630,01	1261663,7
	215° 29' 12"	10,44		
552			403621,51	1261657,64
	197° 00' 21"	15,22		
553			403606,96	1261653,19
	189° 27' 25"	17,22		
554			403589,97	1261650,36
	178° 28' 16"	15,37		
555			403574,61	1261650,77
	171° 53' 03"	22,88		
556			403551,96	1261654
	168° 27' 07"	36,32		
557			403516,38	1261661,27
	162° 06' 58"	27,61		

Название (номер) межевого знака	Дирекционные углы (град. мин. сек.)	Длина линии(м)	X координата	Y координата
558			403490,1	1261669,75
	162° 13' 59"	22,51		
559			403468,66	1261676,62
	157° 23' 49"	26,28		
560			403444,4	1261686,72
	155° 34' 23"	19,54		
561			403426,61	1261694,8
	138° 08' 11"	21,71		
562			403410,44	1261709,29
	147° 10' 34"	13,21		
563			403399,34	1261716,45
	160° 16' 40"	9,57		
564			403390,33	1261719,68
	174° 07' 12"	6,74		
565			403383,63	1261720,37
	185° 10' 27"	7,65		
566			403376,01	1261719,68
	199° 24' 48"	8,33		
567			403368,15	1261716,91
	209° 43' 47"	9,32		
568			403360,06	1261712,29
	229° 22' 52"	10,64		
569			403353,13	1261704,21
	226° 16' 05"	7,35		
570			403348,05	1261698,9
	249° 01' 22"	11,62		
571			403343,89	1261688,05
	252° 32' 56"	12,34		
572			403340,19	1261676,28
	251° 35' 03"	9,5		
573			403337,19	1261667,27
	264° 52' 10"	12,97		
574			403336,03	1261654,35
	246° 26' 03"	9,83		
575			403332,1	1261645,34
	255° 58' 51"	16,18		
576			403328,18	1261629,64
	263° 38' 04"	12,54		
577			403326,79	1261617,18
	267° 24' 28"	10,17		
578			403326,33	1261607,02
	280° 18' 46"	25,81		
579			403330,95	1261581,63

Название (номер) межевого знака	Дирекционные углы (град. мин. сек.)	Длина линии(м)	X координата	Y координата
	282° 54' 21"	22,74		
580			403336,03	1261559,46
	274° 58' 49"	21,31		
581			403337,88	1261538,23
	266° 45' 39"	20,35		
582			403336,73	1261517,91
	262° 23' 31"	13,97		
583			403334,88	1261504,06
	255° 00' 20"	16,97		
584			403330,49	1261487,67
	243° 40' 50"	20,86		
585			403321,24	1261468,97
	243° 27' 57"	8,26		
586			403317,55	1261461,58
	251° 30' 43"	10,22		
587			403314,31	1261451,89
	264° 13' 13"	20,65		
588			403312,23	1261431,34
	257° 31' 46"	24,59		
589			403306,92	1261407,33
	253° 38' 34"	13,95		
590			403302,99	1261393,94
	238° 26' 34"	11,92		
591			403296,75	1261383,78
	239° 54' 17"	50,69		
592			403271,33	1261339,92
	228° 56' 24"	23,57		
593			403255,85	1261322,15
	218° 15' 22"	15,29		
594			403243,84	1261312,68
	222° 29' 39"	15,04		
595			403232,75	1261302,52
	232° 10' 50"	9,05		
596			403227,2	1261295,37
	237° 11' 02"	12,36		
597			403220,5	1261284,98
	254° 09' 30"	14,4		
598			403216,57	1261271,13
	265° 37' 10"	12,05		
599			403215,65	1261259,12
	271° 42' 11"	15,48		
600			403216,11	1261243,65
	280° 23' 32"	14,08		

Название (номер) межевого знака	Дирекционные углы (град. мин. сек.)	Длина линии(м)	X координата	Y координата
601			403218,65	1261229,8
	298° 53' 12"	12,92		
602			403224,89	1261218,49
	312° 01' 54"	12,43		
603			403233,21	1261209,26
	327° 46' 38"	12,57		
604			403243,84	1261202,56
	345° 12' 09"	16,25		
605			403259,55	1261198,41
	0° 00' 00"	15,94		
606			403275,49	1261198,41
	12° 32' 58"	32,91		
607			403307,61	1261205,56
	17° 55' 50"	42,75		
608			403348,28	1261218,72
	27° 35' 36"	16,95		
609			403363,3	1261226,57
	42° 57' 32"	13,9		
610			403373,47	1261236,04
	66° 55' 34"	25,34		
611			403383,4	1261259,35
	60° 43' 26"	19,86		
612			403393,11	1261276,67
	43° 45' 35"	15,35		
613			403404,2	1261287,29
	38° 48' 08"	10,68		
614			403412,52	1261293,98
	17° 53' 06"	19,44		
615			403431,02	1261299,95
	13° 09' 27"	14,23		
616			403444,88	1261303,19
	357° 31' 19"	10,87		
617			403455,74	1261302,72
	326° 33' 31"	29,4		
618			403480,27	1261286,52
	300° 30' 38"	19,95		
619			403490,4	1261269,33
	301° 11' 19"	32,34		
620			403507,15	1261241,66
	288° 46' 00"	80,82		
621			403533,15	1261165,14
	279° 27' 44"	32,3		
622			403538,46	1261133,28

Название (номер) межевого знака	Дирекционные углы (град. мин. сек.)	Длина линии(м)	X координата	Y координата
	275° 34' 02"	16,7		
623			403540,08	1261116,66
	277° 44' 06"	18,87		
624			403542,62	1261097,96
	279° 27' 44"	14,05		
625			403544,93	1261084,1
	278° 15' 20"	19,36		
626			403547,71	1261064,94
	296° 03' 16"	11,04		
627			403552,56	1261055,02
	300° 03' 11"	10,14		
628			403557,64	1261046,24
	321° 00' 53"	11		
629			403566,19	1261039,32
	333° 01' 18"	14,26		
630			403578,9	1261032,85
	346° 16' 47"	23,32		
631			403601,55	1261027,32
	354° 40' 43"	27,39		
632			403628,82	1261024,78
	1° 44' 25"	45,77		
633			403674,57	1261026,17
	351° 10' 36"	13,56		
634			403687,97	1261024,09
	341° 36' 15"	13,88		
635			403701,14	1261019,71
	332° 30' 45"	12,5		
636			403712,23	1261013,94
	314° 09' 39"	10,62		
637			403719,63	1261006,32
	297° 51' 39"	13,84		
638			403726,1	1260994,08
	288° 46' 42"	25,85		
639			403734,42	1260969,61
	305° 17' 08"	27,99		
640			403750,59	1260946,76
	315° 36' 04"	16,18		
641			403762,15	1260935,44
	326° 49' 50"	14,35		
642			403774,16	1260927,59
	338° 58' 54"	49,32		
643			403820,2	1260909,9
	330° 49' 20"	45,62		

Название (номер) межевого знака	Дирекционные углы (град. мин. сек.)	Длина линии(м)	X координата	Y координата
644			403860,03	1260887,66
	304° 21' 34"	40,59		
645			403882,94	1260854,15
	57° 35' 37"	10,15		
646			403888,38	1260862,72
	45° 17' 14"	57,82		
647			403929,06	1260903,81
	340° 15' 38"	30,14		
648			403957,43	1260893,63
	339° 08' 59"	223,84		
649			404166,61	1260813,96
	338° 53' 22"	128,3		
650			404286,3	1260767,75
	340° 46' 27"	71,03		
651			404353,37	1260744,36
	338° 24' 17"	14,45		
652			404366,81	1260739,04
	86° 28' 25"	30,73		
653			404368,7	1260769,71
	58° 09' 28"	29,42		
654			404384,22	1260794,7
	40° 46' 03"	23,19		
655			404401,78	1260809,84
	75° 52' 14"	140,22		
656			404436,01	1260945,82
	130° 06' 42"	77,67		
657			404385,97	1261005,22
	51° 11' 10"	120,22		
658			404461,32	1261098,89
	52° 34' 32"	75,41		
659			404507,15	1261158,78
	52° 37' 26"	136,71		
660			404590,14	1261267,42
	90° 38' 03"	20,78		
661			404589,91	1261288,2
	38° 20' 32"	205,04		
662			404750,73	1261415,4
	47° 03' 23"	39,01		
663			404777,31	1261443,96
	63° 55' 00"	43,62		
664			404796,49	1261483,14
	63° 55' 28"	67		
665			404825,94	1261543,32

Название (номер) межевого знака	Дирекционные углы (град. мин. сек.)	Длина линии(м)	X координата	Y координата
	84° 16' 42"	35,61		
666			404829,49	1261578,75
	85° 06' 11"	43,93		
667			404833,24	1261622,52
	81° 34' 00"	39,82		
668			404839,08	1261661,91
	74° 04' 49"	45,97		
669			404851,69	1261706,12
	53° 07' 48"	74,35		
670			404896,3	1261765,6
	330° 48' 59"	542,56		
671			405369,99	1261501,04
	54° 31' 03"	999,48		
672			405950,14	1262314,91
	55° 53' 29"	36,45		
673			405970,58	1262345,09
	57° 05' 08"	49,38		
674			405997,41	1262386,54
	55° 03' 53"	130,81		
675			406072,32	1262493,78
	55° 32' 40"	487,44		
676			406348,1	1262895,71
	54° 23' 33"	415,52		
677			406590,03	1263233,54
	54° 23' 11"	137,74		
678			406670,24	1263345,52
	54° 25' 51"	371,3		
679			406886,22	1263647,54
	55° 45' 31"	30,27		
680			406903,25	1263672,56
	42° 33' 56"	283,5		
681			407112,05	1263864,33
	41° 42' 05"	217,14		
682			407274,17	1264008,78
	42° 20' 03"	273,8		
683			407476,57	1264193,17
	54° 17' 08"	263,2		
684			407630,21	1264406,87
	43° 24' 34"	22,67		
685			407646,68	1264422,45
	55° 24' 14"	221,86		
686			407772,65	1264605,08
	52° 34' 14"	62,04		

Название (номер) межевого знака	Дирекционные углы (град. мин. сек.)	Длина линии(м)	X координата	Y координата
687			407810,36	1264654,35
	147° 56' 33"	47,8		
688			407769,85	1264679,72
	140° 44' 56"	40,1		
689			407738,8	1264705,09
	130° 08' 02"	25,26		
690			407722,52	1264724,4
	142° 19' 53"	27,26		
691			407700,94	1264741,06
	124° 58' 15"	31,02		
692			407683,16	1264766,48
	145° 08' 45"	27,58		
693			407660,53	1264782,24
	162° 45' 52"	32,64		
694			407629,36	1264791,91
	159° 40' 19"	41,16		
695			407590,76	1264806,21
	177° 29' 32"	28,8		
696			407561,99	1264807,47
	152° 51' 03"	21,94		
697			407542,47	1264817,48
	174° 34' 35"	27,82		
698			407514,77	1264820,11
	173° 12' 03"	19,85		
699			407495,06	1264822,46
	152° 00' 18"	14,34		
700			407482,4	1264829,19
	132° 00' 25"	15,17		
701			407472,25	1264840,46
	129° 22' 43"	18,55		
702			407460,48	1264854,8
	152° 18' 35"	32,8		
703			407431,44	1264870,04
	133° 15' 34"	15,37		
704			407420,91	1264881,23
	126° 16' 59"	23,24		
705			407407,16	1264899,96
	153° 46' 48"	16,34		
706			407392,5	1264907,18
	166° 10' 04"	46,34		
707			407347,5	1264918,26
	150° 45' 59"	25,17		
708			407325,54	1264930,55

Название (номер) межевого знака	Дирекционные углы (град. мин. сек.)	Длина линии(м)	X координата	Y координата
	141° 16' 21"	40,97		
709			407293,58	1264956,18
	149° 41' 33"	30,7		
710			407267,08	1264971,67
	149° 41' 41"	109,21		
711			407172,79	1265026,78
	150° 30' 22"	242,44		
712			406961,77	1265146,14
	37° 53' 52"	476,97		
713			407338,15	1265439,12
	39° 49' 33"	149,36		
714			407452,86	1265534,78
	40° 33' 57"	196,73		
715			407602,31	1265662,72
	44° 26' 46"	195,99		
716			407742,23	1265799,96
	57° 06' 57"	327,33		
717			407919,95	1266074,84
	68° 43' 57"	89,08		
718			407952,26	1266157,85
	87° 04' 55"	150,48		
719			407959,92	1266308,13
	86° 12' 58"	139,1		
720			407969,1	1266446,93
	89° 45' 07"	344,14		
721			407970,59	1266791,07
	90° 03' 33"	9,7		
722			407970,58	1266800,77
	1° 40' 30"	74,92		
723			408045,47	1266802,96
	3° 29' 45"	218,77		
724			408263,83	1266816,3
	7° 42' 01"	67,47		
725			408330,69	1266825,34
	1° 39' 26"	140,04		
726			408470,67	1266829,39
	4° 37' 41"	238,82		
727			408708,71	1266848,66
	331° 37' 50"	21,45		
728			408727,58	1266838,47
	323° 17' 39"	138,96		
729			408838,99	1266755,41
	314° 13' 14"	49,9		

Название (номер) межевого знака	Дирекционные углы (град. мин. сек.)	Длина линии(м)	X координата	Y координата
730			408873,79	1266719,65
	313° 28' 18"	56,21		
731			408912,46	1266678,86
	313° 31' 16"	658,34		
732			409365,81	1266201,48
	324° 09' 52"	70,46		
733			409422,93	1266160,23
	356° 18' 59"	86,39		
734			409509,14	1266154,68
	14° 56' 36"	46,42		
735			409553,99	1266166,65
	5° 46' 45"	171,31		
736			409724,43	1266183,9
	42° 09' 46"	680,16		
737			410228,59	1266640,45
	61° 54' 28"	375,05		
738			410405,2	1266971,32
	46° 19' 27"	912,19		
739			411035,14	1267631,07
	48° 57' 41"	679,24		
740			411481,11	1268143,4
	51° 23' 26"	1032,47		
741			412125,38	1268950,19
	127° 47' 01"	1007,55		
742			411508,07	1269746,49
	127° 36' 01"	504,35		
743			411200,34	1270146,08
	126° 37' 58"	279,9		
744			411033,33	1270370,69
	126° 37' 31"	22,48		
745			411019,92	1270388,73
	126° 40' 01"	206,09		
746			410896,85	1270554,04
	126° 33' 21"	386,72		
747			410666,52	1270864,68
	107° 20' 29"	519,01		
748			410511,82	1271360,1
	43° 55' 42"	838,65		
749			411115,82	1271941,92
	43° 18' 33"	345,31		
750			411367,09	1272178,78
	346° 44' 51"	660,35		
751			412009,85	1272027,4

Название (номер) межевого знака	Дирекционные углы (град. мин. сек.)	Длина линии(м)	X координата	Y координата
	346° 18' 44"	511,52		
752			412506,84	1271906,36
	346° 42' 01"	396,23		
753			412892,44	1271815,21
	61° 27' 59"	503,06		
754			413132,74	1272257,17
	57° 49' 03"	520,47		
755			413409,95	1272697,67
	57° 31' 49"	1275,36		
756			414094,63	1273773,66
	12° 45' 15"	491,02		
757			414573,53	1273882,06
	16° 40' 51"	438,2		
758			414993,29	1274007,84
	16° 23' 48"	499,21		
759			415472,2	1274148,76
	29° 08' 00"	382,55		
760			415806,35	1274335
	30° 59' 30"	494,59		
761			416230,33	1274589,67
	27° 29' 08"	388,11		
762			416574,63	1274768,79
	92° 22' 25"	381,49		
763			416558,83	1275149,95
	94° 37' 09"	622		
764			416508,74	1275769,93
	95° 03' 08"	128,43		
765			416497,43	1275897,86
	94° 33' 11"	11,97		
766			416496,48	1275909,79
	7° 59' 27"	12,23		
767			416508,59	1275911,49
	25° 09' 56"	10,25		
768			416517,87	1275915,85
	52° 23' 52"	17,68		
769			416528,66	1275929,86
	78° 21' 14"	19,72		
770			416532,64	1275949,17
	97° 46' 48"	100,69		
771			416519,01	1276048,93
	107° 11' 02"	43,6		
772			416506,13	1276090,58
	92° 33' 06"	42,45		

Название (номер) межевого знака	Дирекционные углы (град. мин. сек.)	Длина линии(м)	X координата	Y координата
773			416504,24	1276132,99
	107° 29' 50"	36,52		
774			416493,26	1276167,82
	115° 39' 00"	52,93		
775			416470,35	1276215,53
	135° 42' 50"	42,56		
776			416439,88	1276245,25
	148° 17' 26"	47,18		
777			416399,74	1276270,05
	124° 59' 07"	13,87		
778			416391,79	1276281,41
	90° 00' 00"	16,84		
779			416391,79	1276298,25
	75° 53' 09"	30,26		
780			416399,17	1276327,6
	62° 37' 09"	23,87		
781			416410,15	1276348,8
	35° 19' 11"	18,33		
782			416425,11	1276359,4
	14° 01' 54"	31,22		
783			416455,4	1276366,97
	353° 15' 45"	77,39		
784			416532,26	1276357,89
	349° 53' 17"	88,45		
785			416619,34	1276342,36
	351° 42' 33"	26,21		
786			416645,28	1276338,58
	3° 45' 04"	25,99		
787			416671,21	1276340,28
	20° 15' 47"	39,36		
788			416708,13	1276353,91
	47° 05' 38"	43,93		
789			416738,04	1276386,09
	34° 04' 29"	70,63		
790			416796,54	1276425,66
	48° 54' 58"	60,78		
791			416836,48	1276471,47
	46° 20' 51"	34,28		
792			416860,14	1276496,27
	32° 34' 20"	34,83		
793			416889,49	1276515,02
	20° 58' 02"	21,69		
794			416909,74	1276522,78

Название (номер) межевого знака	Дирекционные углы (град. мин. сек.)	Длина линии(м)	X координата	Y координата
	359° 07' 44"	49,99		
795			416959,72	1276522,02
	343° 38' 00"	28,21		
796			416986,79	1276514,07
	331° 11' 34"	21,6		
797			417005,72	1276503,66
	318° 54' 00"	45,23		
798			417039,8	1276473,93
	328° 14' 26"	15,81		
799			417053,24	1276465,61
	344° 28' 44"	19,84		
800			417072,36	1276460,3
	4° 18' 12"	15,19		
801			417087,51	1276461,44
	22° 13' 16"	19,01		
802			417105,11	1276468,63
	31° 00' 50"	47,05		
803			417145,43	1276492,87
	26° 00' 51"	35,82		
804			417177,62	1276508,58
	10° 46' 40"	24,28		
805			417201,47	1276513,12
	358° 18' 28"	51,13		
806			417252,58	1276511,61
	337° 42' 31"	24,97		
807			417275,68	1276502,14
	316° 54' 11"	20,23		
808			417290,45	1276488,32
	304° 49' 00"	26,52		
809			417305,59	1276466,55
	300° 25' 43"	31,39		
810			417321,49	1276439,48
	312° 37' 04"	32,15		
811			417343,26	1276415,82
	331° 33' 02"	25,84		
812			417365,98	1276403,51
	355° 47' 03"	15,37		
813			417381,31	1276402,38
	25° 31' 00"	28,11		
814			417406,68	1276414,49
	51° 46' 52"	19,28		
815			417418,61	1276429,64
	75° 36' 43"	74,65		

Название (номер) межевого знака	Дирекционные углы (град. мин. сек.)	Длина линии(м)	Х координата	У координата
816			417437,16	1276501,95
	88° 59' 13"	42,99		
817			417437,92	1276544,93
	99° 57' 03"	117,24		
818			417417,66	1276660,41
	73° 55' 17"	26		
819			417424,86	1276685,39
	29° 47' 31"	37,74		
820			417457,61	1276704,14
	359° 25' 40"	38,05		
821			417495,66	1276703,76
	330° 18' 59"	40,53		
822			417530,87	1276683,69
	315° 40' 36"	56,89		
823			417571,57	1276643,94
	323° 54' 48"	44,04		
824			417607,16	1276618
	350° 53' 11"	31,06		
825			417637,83	1276613,08
	2° 31' 37"	29,94		
826			417667,74	1276614,4
	15° 49' 11"	70,83		
827			417735,89	1276633,71
	36° 11' 17"	31,43		
828			417761,26	1276652,27
	58° 23' 03"	49,12		
829			417787,01	1276694,1
	85° 33' 29"	48,81		
830			417790,79	1276742,76
	116° 45' 54"	25,65		
831			417779,24	1276765,66
	140° 17' 45"	36,16		
832			417751,42	1276788,76
	160° 14' 05"	30,78		
833			417722,45	1276799,17
	135° 26' 00"	52,34		
834			417685,16	1276835,9
	99° 10' 58"	32,02		
835			417680,05	1276867,51
	71° 40' 43"	31,91		
836			417690,08	1276897,8
	30° 43' 46"	47,79		
837			417731,16	1276922,22

Название (номер) межевого знака	Дирекционные углы (град. мин. сек.)	Длина линии(м)	X координата	Y координата
	9° 00' 19"	93,15		
838			417823,16	1276936,8
	37° 17' 56"	34,98		
839			417850,99	1276958
	58° 35' 25"	34,15		
840			417868,79	1276987,15
	74° 54' 57"	55,3		
841			417883,18	1277040,54
	88° 54' 24"	79,14		
842			417884,69	1277119,67
	103° 42' 50"	81,45		
843			417865,38	1277198,8
	114° 28' 04"	74,05		
844			417834,71	1277266,2
	93° 10' 14"	27,3		
845			417833,2	1277293,46
	76° 45' 07"	26,44		
846			417839,26	1277319,2
	48° 22' 42"	36,48		
847			417863,49	1277346,47
	33° 07' 16"	53,35		
848			417908,17	1277375,62
	8° 07' 55"	82,99		
849			417990,33	1277387,36
	347° 28' 06"	66,32		
850			418055,07	1277372,97
	341° 04' 25"	42,02		
851			418094,82	1277359,34
	355° 25' 32"	37,99		
852			418132,69	1277356,31
	316° 00' 32"	15,26		
853			418143,67	1277345,71
	285° 04' 04"	30,58		
854			418151,62	1277316,18
	331° 50' 17"	30,49		
855			418178,5	1277301,79
	318° 48' 36"	68,42		
856			418229,99	1277256,73
	310° 17' 32"	45,66		
857			418259,52	1277221,9
	283° 06' 56"	28,38		
858			418265,96	1277194,26
	263° 36' 00"	33,91		

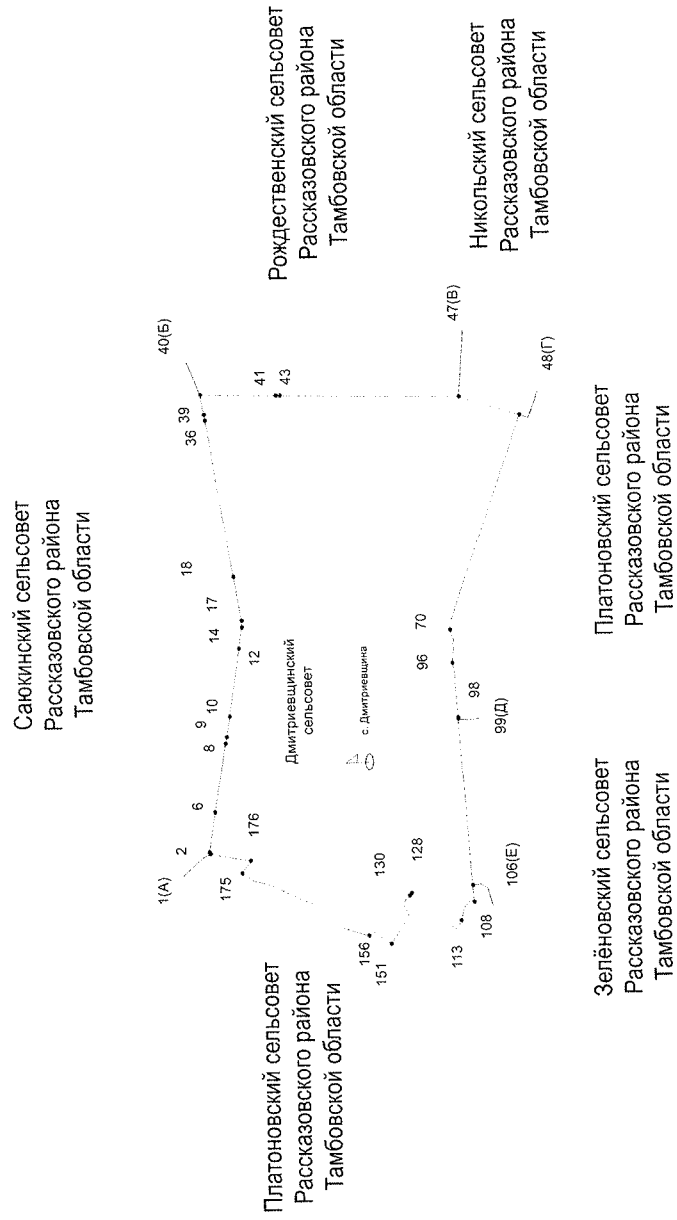
Название (номер) межевого знака	Дирекционные углы (град. мин. сек.)	Длина линии(м)	X координата	Y координата
859			418262,18	1277160,56
	295° 32' 33"	19,3		
860			418270,5	1277143,15
	325° 22' 36"	231,9		
861			418461,33	1277011,39
	339° 26' 34"	54,99		
862			418512,82	1276992,08
	6° 10' 47"	45,71		
863			418558,26	1276997
	18° 52' 21"	46,81		
864			418602,55	1277012,14
	349° 05' 38"	21,99		
865			418624,14	1277007,98
	311° 07' 02"	67,35		
866			418668,43	1276957,24
	339° 01' 05"	59,21		
867			418723,71	1276936,04
	310° 27' 10"	47,27		
868			418754,38	1276900,07
	294° 52' 25"	45,91		
869			418773,69	1276858,42
	280° 07' 08"	71,15		
870			418786,19	1276788,38
	257° 44' 10"	26,74		
871			418780,51	1276762,25
	244° 45' 14"	51,49		
872			418758,55	1276715,68
	230° 31' 22"	50,03		
873			418726,74	1276677,06
	190° 55' 08"	131,88		
874			418597,25	1276652,08
	206° 51' 48"	34,37		
875			418566,59	1276636,55
	231° 46' 07"	86,27		
876			418513,2	1276568,78
	276° 36' 46"	36,21		
877			418517,37	1276532,81
	264° 51' 10"	29,65		
878			418514,71	1276503,28
	281° 18' 59"	17,38		
879			418518,12	1276486,24
	313° 22' 46"	18,75		
880			418531	1276472,61

Название (номер) межевого знака	Дирекционные углы (град. мин. сек.)	Длина линии(м)	X координата	Y координата
	338° 11' 08"	16,31		
881			418546,14	1276466,55
	337° 25' 34"	36,5		
882			418579,84	1276452,54
	303° 08' 28"	54,71		
883			418609,75	1276406,73
	321° 00' 44"	20,46		
884			418625,65	1276393,86
	337° 30' 49"	23,77		
885			418647,61	1276384,77
	353° 14' 45"	35,46		
886			418682,82	1276380,6
	358° 37' 56"	47,34		
887			418730,15	1276379,47
	13° 16' 25"	34,63		
888			418763,85	1276387,42
	26° 26' 26"	78,22		
889			418833,89	1276422,25
	16° 34' 43"	33,19		
890			418865,7	1276431,72
	4° 54' 01"	66,49		
891			418931,95	1276437,4
	354° 08' 26"	129,79		
892			419061,06	1276424,15
	345° 44' 47"	98,45		
893			419156,48	1276399,91
	9° 57' 09"	59,19		
894			419214,78	1276410,14
	30° 30' 16"	81,3		
895			419284,83	1276451,41
	42° 24' 11"	100,5		
896			419359,04	1276519,18
	34° 40' 36"	55,24		
897			419404,47	1276550,61
	25° 09' 26"	82,83		
898			419479,44	1276585,82
	17° 44' 18"	118,06		
899			419591,89	1276621,79
	30° 49' 51"	56,88		
900			419640,73	1276650,94
	49° 38' 11"	49,69		
901			419672,91	1276688,8
	62° 04' 24"	35,57		

Название (номер) межевого знака	Дирекционные углы (град. мин. сек.)	Длина линии(м)	X координата	Y координата
902			419689,57	1276720,23
	70° 00' 56"	79,76		
903			419716,83	1276795,19
	78° 43' 20"	122,01		
904			419740,69	1276914,84
	79° 06' 44"	60,14		
905			419752,05	1276973,9
	104° 59' 37"	49,78		
906			419739,17	1277021,99
	66° 57' 49"	32,91		
907			419752,05	1277052,28
	78° 12' 46"	70,39		
908			419766,43	1277121,19
	55° 27' 58"	92,84		
909			419819,06	1277197,67
	44° 21' 14"	23,83		
910			419836,1	1277214,33
	103° 45' 29"	329,32		
911			419757,78	1277534,2
	103° 18' 45"	7,3		
912			419756,1	1277541,3
	96° 58' 03"	18,05		
913			419753,91	1277559,22
	357° 41' 41"	67,62		
914			419821,48	1277556,5
	359° 16' 05"	413,31		
915			420234,76	1277551,22
	103° 22' 23"	487,69		
916			420121,96	1278025,69
	328° 28' 38"	94,24		
917			420202,29	1277976,42
	312° 21' 36"	14,28		
918			420211,91	1277965,87
	54° 13' 35"	39,82		
919			420235,19	1277998,18
	56° 34' 52"	72,66		
920			420275,21	1278058,83
	145° 39' 56"	131,43		
921			420166,68	1278132,96
	61° 02' 34"	117,75		
922			420223,69	1278235,99
	325° 51' 58"	94,19		
923			420301,65	1278183,14

Название (номер) межевого знака	Дирекционные углы (град. мин. сек.)	Длина линии(м)	X координата	Y координата
	56° 51' 05"	152,32		
924			420384,94	1278310,67
	145° 26' 47"	85,21		
925			420314,76	1278359
	61° 16' 25"	361,42		
926			420488,47	1278675,94
	57° 42' 56"	8,71		
1			420493,12	1278683,3

**Схема границ  
муниципального образования  
Дмитриевский сельсовет  
Рассказовского района  
Тамбовской области**



**Описание границ  
муниципального образования - Дмитриевщинский сельсовет  
Рассказовского района Тамбовской области**

**I. Участок границы с муниципальным образованием — Саюкинский сельсовет Рассказовского района Тамбовской области (от А до Б)**

Граница с муниципальным образованием — Саюкинский сельсовет Рассказовского района Тамбовской области проходит:

- от т.1(А) до т.2 пересекая автодорогу;
- от т.2 до т.6 по южной стороне лесополосы;
- от т.6 до т.8 по северной стороне полевой дороги;
- от т.8 до т.9 пересекая заболоченный участок;
- от т.9 до т.10 пересекая пруд;
- от т.10 до т.12 по северной стороне полевой дороги;
- от т.12 до т.14 пересекая заболоченный участок;
- от т.14 до т.17 пересекая автодорогу;
- от т.17 до т.18 по меже;
- от т.18 до т.36 по юго-восточной стороне лесополосы;
- от т.36 до т.39 пересекая балку;
- от т.39 до т.40(Б) по юго-восточной стороне лесополосы.

**II. Участок границы с муниципальным образованием — Рождественский сельсовет Рассказовского района Тамбовской области (от Б до В)**

Граница с муниципальным образованием — Рождественский сельсовет Рассказовского района Тамбовской области проходит:

- от т.40(Б) до т.41 по восточной стороне лесополосы;
- от т.41 до т.43 пересекая автодорогу;
- от т.43 до т.47(В) по восточной стороне лесополосы.

**III. Участок границы с муниципальным образованием — Никольский сельсовет Рассказовского района Тамбовской области (от В до Г)**

Граница с муниципальным образованием — Никольский сельсовет Рассказовского района Тамбовской области проходит:

- от т.47(В) до т.48(Г) по юго-восточной стороне лесополосы.

**IV. Участок границы с муниципальным образованием — Платоновский сельсовет Рассказовского района Тамбовской области (от Г до Д)**

Граница с муниципальным образованием — Платоновский сельсовет Рассказовского района Тамбовской области проходит:

- от т.48(Г) до т.70 по северо-восточной стороне полосы отвода железной дороги;
- от т.70 до т.96 по ручью;
- от т.96 до т.98 по северной стороне полосы отвода железной дороги;
- от т.98 до т.99(Д) пересекая автодорогу;

**V. Участок границы с муниципальным образованием — Зелёновский сельсовет Рассказовского района Тамбовской области (от Д до Е)**

Граница с муниципальным образованием — Зелёновский сельсовет Рассказовского района Тамбовской области проходит:

- от т.99(Д) до т.106(Е) по северной стороне полосы отвода железной дороги.

**VI. Участок границы с муниципальным образованием — Платоновский сельсовет Рассказовского района Тамбовской области (от Е до А)**

Граница с муниципальным образованием — Платоновский сельсовет Рассказовского района Тамбовской области проходит:

- от т.106(Е) до т.108 по северной стороне полосы отвода железной дороги;
- от т.108 до т.113 по участку, занятому древесно-кустарниковой растительностью;
- от т.113 до т.128 по юго-восточной стороне приусадебных земель с. Платоновка;
- от т.128 до т.130 пересекая автодорогу;
- от т.130 до т.151 по северной стороне приусадебных земель с. Платоновка;
- от т.151 до т.156 по пастбищному участку;
- от т.156 до т.175 по восточной стороне лесного массива;
- от т.175 до т.176 пересекая лесной массив;
- от т.176 до т.1(А) по западной стороне автодороги.

**Каталог координат  
характерных точек границ муниципального образования -  
Дмитриевщинский сельсовет Рассказовского района Тамбовской области**

Название (номер межевого знака)	Дирекционные углы (град. мин. сек.)	Длина линии(м)	X координата	Y координата
1			435533,18	1284666,51
	50° 44' 51"	32,76		
2			435553,91	1284691,88
	98° 36' 56"	113,81		
3			435536,86	1284804,41
	98° 51' 00"	137,21		
4			435515,75	1284939,99
	98° 30' 03"	193,88		
5			435487,09	1285131,74
	98° 35' 01"	285,56		
6			435444,47	1285414,1
	99° 52' 12"	840,43		
7			435300,41	1286242,09
	99° 46' 31"	430,66		
8			435227,29	1286666,5
	100° 57' 16"	127,03		
9			435203,15	1286791,22
	98° 12' 14"	381,5		
10			435148,71	1287168,82
	99° 13' 14"	813,94		
11			435018,29	1287972,24
	98° 46' 31"	454,12		
12			434949,01	1288421,04
	97° 56' 43"	263,91		
13			434912,53	1288682,42
	98° 08' 07"	142,46		
14			434892,37	1288823,45
	100° 53' 53"	60,3		
15			434880,97	1288882,66
	81° 11' 41"	53,18		
16			434889,11	1288935,21
	69° 02' 33"	13,36		
17			434893,89	1288947,69
	80° 09' 01"	816,66		
18			435033,59	1289752,31
	80° 22' 40"	1779,06		
19			435330,96	1291506,34
	92° 08' 22"	17,41		
20			435330,31	1291523,74

Название (номер) межевого знака	Дирекционные углы (град. мин. сек.)	Длина линии(м)	X координата	Y координата
	80° 19' 17"	65,31		
21			435341,29	1291588,12
	80° 18' 07"	43,16		
22			435348,56	1291630,66
	81° 23' 24"	17,9		
23			435351,24	1291648,36
	81° 24' 32"	61,52		
24			435360,43	1291709,19
	81° 23' 52"	61,77		
25			435369,67	1291770,27
	81° 24' 17"	62,03		
26			435378,94	1291831,6
	81° 28' 14"	62,3		
27			435388,18	1291893,21
	81° 54' 51"	62,42		
28			435396,96	1291955,01
	81° 54' 07"	62,97		
29			435405,83	1292017,35
	81° 54' 49"	62,92		
30			435414,68	1292079,64
	81° 54' 48"	63,41		
31			435423,6	1292142,42
	81° 54' 14"	30,89		
32			435427,95	1292173
	80° 41' 52"	32,97		
33			435433,28	1292205,54
	80° 42' 24"	103,6		
34			435450,01	1292307,78
	80° 42' 29"	59,15		
35			435459,56	1292366,15
	79° 32' 17"	259,06		
36			435506,6	1292620,9
	79° 20' 37"	23,9		
37			435511,02	1292644,39
	80° 14' 20"	35,63		
38			435517,06	1292679,5
	80° 14' 30"	44,54		
39			435524,61	1292723,4
	80° 10' 51"	366,54		
40			435587,12	1293084,57
	181° 16' 37"	1381,78		
41			434205,68	1293053,78
	182° 12' 38"	64,3		

Название (номер) межевого знака	Дирекционные углы (град. мин. сек.)	Длина линии(м)	X координата	Y координата
42			434141,43	1293051,3
	182° 21' 28"	15,31		
43			434126,13	1293050,67
	176° 40' 19"	11,37		
44			434114,78	1293051,33
	181° 10' 26"	991,97		
45			433123,02	1293031,01
	181° 08' 02"	8,59		
46			433114,43	1293030,84
	181° 10' 27"	2270,9		
47			430844,01	1292984,31
	197° 27' 08"	1155,54		
48			429741,66	1292637,75
	291° 12' 08"	385,58		
49			429881,11	1292278,27
	282° 30' 37"	73,31		
50			429896,99	1292206,7
	286° 00' 46"	50,28		
51			429910,86	1292158,37
	287° 30' 41"	198,91		
52			429970,71	1291968,68
	290° 11' 01"	79,59		
53			429998,17	1291893,98
	290° 11' 13"	133,74		
54			430044,32	1291768,46
	290° 59' 31"	239,23		
55			430130,02	1291545,11
	289° 12' 33"	224		
56			430203,72	1291333,58
	293° 11' 41"	19,02		
57			430211,21	1291316,1
	289° 24' 52"	81,59		
58			430238,33	1291239,15
	288° 22' 20"	271,33		
59			430323,85	1290981,65
	287° 37' 04"	148,58		
60			430368,82	1290840,04
	290° 37' 56"	283,4		
61			430468,68	1290574,82
	290° 13' 00"	329,95		
62			430582,7	1290265,2
	289° 42' 47"	304,5		
63			430685,41	1289978,55

Название (номер) межевого знака	Дирекционные углы (град. мин. сек.)	Длина линии(м)	X координата	Y координата
	289° 45' 14"	245,52		
64			430768,39	1289747,48
	302° 28' 49"	19,57		
65			430778,9	1289730,97
	288° 39' 26"	708,08		
66			431005,42	1289060,1
	288° 01' 50"	100,38		
67			431036,49	1288964,65
	283° 24' 27"	114,24		
68			431062,98	1288853,52
	281° 49' 49"	68,68		
69			431077,06	1288786,3
	275° 39' 47"	66,99		
70			431083,67	1288719,64
	237° 59' 20"	42,5		
71			431061,14	1288683,6
	268° 21' 54"	21,03		
72			431060,54	1288662,58
	260° 18' 59"	26,81		
73			431056,03	1288636,15
	258° 24' 06"	35,86		
74			431048,82	1288601,02
	242° 59' 17"	17,2		
75			431041,01	1288585,7
	220° 25' 05"	24,08		
76			431022,68	1288570,09
	238° 27' 11"	15,5		
77			431014,57	1288556,88
	261° 52' 51"	14,87		
78			431012,47	1288542,16
	270° 36' 55"	27,93		
79			431012,77	1288514,23
	275° 39' 33"	24,44		
80			431015,18	1288489,91
	292° 35' 30"	7,81		
81			431018,18	1288482,7
	303° 42' 20"	20,58		
82			431029,6	1288465,58
	299° 01' 56"	12,36		
83			431035,6	1288454,77
	279° 56' 47"	7,01		
84			431036,81	1288447,87
	270° 00' 00"	7,81		

Название (номер) межевого знака	Дирекционные углы (град. мин. сек.)	Длина линии(м)	X координата	Y координата
85			431036,81	1288440,06
	247° 43' 44"	14,27		
86			431031,4	1288426,85
	224° 07' 04"	14,24		
87			431021,18	1288416,94
	243° 26' 06"	24,84		
88			431010,07	1288394,72
	256° 29' 08"	15,45		
89			431006,46	1288379,7
	265° 19' 09"	18,38		
90			431004,96	1288361,38
	273° 46' 27"	31,6		
91			431007,04	1288329,85
	287° 00' 01"	45,22		
92			431020,26	1288286,61
	280° 52' 50"	77,98		
93			431034,98	1288210,03
	277° 04' 16"	65,96		
94			431043,1	1288144,57
	271° 22' 24"	37,55		
95			431044	1288107,03
	267° 47' 56"	15,62		
96			431043,4	1288091,42
	259° 23' 03"	151,34		
97			431015,52	1287942,67
	265° 51' 13"	851,4		
98			430953,96	1287093,5
	265° 20' 36"	27,59		
99			430951,72	1287066
	266° 40' 53"	187,08		
100			430940,89	1286879,23
	265° 28' 37"	628,69		
101			430891,31	1286252,5
	265° 28' 36"	329,68		
102			430865,31	1285923,85
	265° 28' 41"	136,47		
103			430854,55	1285787,8
	269° 51' 20"	23,81		
104			430854,49	1285763,99
	265° 52' 51"	1552,34		
105			430742,98	1284215,66
	265° 18' 43"	192,83		
106			430727,22	1284023,48

Название (номер) межевого знака	Дирекционные углы (град. мин. сек.)	Длина линии(м)	X координата	Y координата
	266° 51' 39"	53,32		
107			430724,3	1283970,24
	264° 09' 59"	259,94		
108			430697,88	1283711,65
	8° 11' 49"	99,53		
109			430796,39	1283725,84
	312° 43' 18"	100,14		
110			430864,33	1283652,27
	289° 29' 42"	130,95		
111			430908,03	1283528,83
	279° 46' 41"	118,77		
112			430928,2	1283411,79
	300° 11' 11"	38,3		
113			430947,46	1283378,68
	293° 39' 13"	142,99		
114			431004,83	1283247,7
	340° 56' 28"	45,6		
115			431047,93	1283232,81
	12° 11' 27"	28,32		
116			431075,61	1283238,79
	31° 38' 51"	49,88		
117			431118,07	1283264,96
	42° 34' 34"	262,84		
118			431311,62	1283442,79
	47° 25' 56"	228,26		
119			431466,03	1283610,9
	49° 33' 13"	215,45		
120			431605,8	1283774,86
	51° 22' 09"	219,72		
121			431742,97	1283946,5
	37° 07' 50"	27,68		
122			431765,04	1283963,21
	359° 57' 50"	15,84		
123			431780,88	1283963,2
	332° 34' 40"	46,03		
124			431821,74	1283942
	245° 08' 26"	6,16		
125			431819,15	1283936,41
	334° 03' 50"	25,26		
126			431841,87	1283925,36
	311° 40' 56"	1,95		
127			431843,17	1283923,9
	282° 55' 17"	31,66		

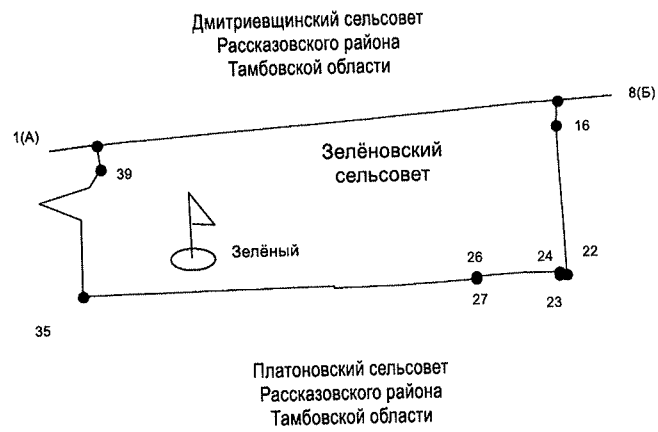
Название (номер) межевого знака	Дирекционные углы (град. мин. сек.)	Длина линии(м)	X координата	Y координата
128			431850,25	1283893,04
	300° 09' 54"	20,3		
129			431860,45	1283875,49
	318° 27' 39"	33,27		
130			431885,35	1283853,43
	308° 23' 52"	92,93		
131			431943,07	1283780,6
	337° 09' 34"	15,97		
132			431957,79	1283774,4
	298° 15' 14"	64,64		
133			431988,39	1283717,46
	280° 09' 01"	29,85		
134			431993,65	1283688,08
	257° 02' 24"	38,35		
135			431985,05	1283650,71
	235° 00' 08"	8,14		
136			431980,38	1283644,04
	236° 28' 55"	7,39		
137			431976,3	1283637,88
	242° 51' 17"	8,83		
138			431972,27	1283630,02
	245° 39' 46"	9,78		
139			431968,24	1283621,11
	241° 45' 38"	9,49		
140			431963,75	1283612,75
	232° 11' 01"	9,44		
141			431957,96	1283605,29
	227° 01' 51"	8,98		
142			431951,84	1283598,72
	232° 19' 50"	8,31		
143			431946,76	1283592,14
	240° 53' 34"	8,47		
144			431942,64	1283584,74
	250° 08' 31"	10,19		
145			431939,18	1283575,16
	254° 51' 20"	10,91		
146			431936,33	1283564,63
	249° 06' 49"	10,35		
147			431932,64	1283554,96
	238° 24' 14"	39,62		
148			431911,88	1283521,21
	243° 43' 07"	13,55		
149			431905,88	1283509,06

Название (номер) межевого знака	Дирекционные углы (град. мин. сек.)	Длина линии(м)	X координата	Y координата
	293° 13' 36"	61,44		
150			431930,11	1283452,6
	301° 58' 35"	583,85		
151			432239,3	1282957,34
	38° 25' 47"	111,61		
152			432326,73	1283026,71
	36° 22' 58"	161,12		
153			432456,44	1283122,28
	37° 30' 52"	104,54		
154			432539,36	1283185,94
	329° 27' 44"	57,9		
155			432589,23	1283156,52
	328° 52' 54"	64,22		
156			432644,21	1283123,33
	16° 39' 13"	295,23		
157			432927,06	1283207,94
	16° 07' 06"	75,57		
158			432999,66	1283228,92
	16° 48' 00"	268,34		
159			433256,55	1283306,48
	16° 12' 13"	67,33		
160			433321,21	1283325,27
	18° 59' 38"	24,64		
161			433344,51	1283333,29
	49° 40' 27"	198,8		
162			433473,16	1283484,85
	49° 47' 27"	297,08		
163			433664,95	1283711,73
	50° 38' 34"	11,29		
164			433672,11	1283720,46
	23° 16' 25"	170,66		
165			433828,88	1283787,89
	25° 37' 17"	167,01		
166			433979,47	1283860,11
	26° 41' 08"	34,02		
167			434009,87	1283875,39
	26° 26' 50"	169,77		
168			434161,87	1283951
	26° 24' 11"	63,26		
169			434218,53	1283979,13
	21° 09' 16"	43,59		
170			434259,18	1283994,86
	31° 43' 09"	90,4		

Название (номер) межевого знака	Дирекционные углы (град. мин. сек.)	Длина линии(м)	X координата	Y координата
171			434336,08	1284042,39
	32° 48' 16"	6,46		
172			434341,51	1284045,89
	19° 04' 40"	210,31		
173			434540,27	1284114,63
	13° 04' 15"	192,17		
174			434727,46	1284158,09
	32° 31' 11"	263,01		
175			434949,23	1284299,48
	124° 24' 57"	275,87		
176			434793,31	1284527,06
	10° 40' 26"	752,9		
1			435533,18	1284666,51

Приложение 4  
к Закону Тамбовской области «Об установлении границ  
муниципальных образований Рассказовского района  
Тамбовской области и определении места нахождения  
их представительных органов и о признании  
утратившими силу отдельных положений некоторых  
законодательных актов Тамбовской области»

**Схема границ  
муниципального образования-  
Зелёновский сельсовет Рассказовского района  
Тамбовской области**



**Описание границ  
муниципального образования - Зелёновский сельсовет  
Рассказовского района Тамбовской области**

**I. Участок границы с муниципальным образованием —  
Дмитриевщинский сельсовет Рассказовского района Тамбовской области  
(от А до Б)**

Граница с муниципальным образованием — Дмитриевщинский сельсовет  
Рассказовского района Тамбовской области проходит:

- от т.1(А) до т.8(Б) по северной стороне полосы отвода железной дороги.

**II. Участок границы с муниципальным образованием — Платоновский  
сельсовет Рассказовского района Тамбовской области (от Б до А)**

Граница с муниципальным образованием — Платоновский сельсовет  
Рассказовского района Тамбовской области проходит:

- от т.8(Б) до т.16 пересекая полосу отвода железной дороги;
- от т.16 до т.22 по западной стороне автодороги;
- от т.22 до т.23 по северной стороне автодороги;
- от т.23 до т.24 по восточной стороне лесополосы;
- от т.24 до т.26 по северной стороне лесополосы;
- от т.26 до т.27 по западной стороне лесополосы;
- от т.27 до т.35 по северной стороне автодороги;
- от т.35 до т.39 по меже;
- от т.39 до т.1(А) пересекая полосу отвода железной дороги.

**Каталог координат  
характерных точек границ муниципального образования -  
Зелёновский сельсовет Рассказовского района Тамбовской области**

Название (номер межевого знака)	Дирекционные углы (град. мин. сек.)	Длина линии(м)	X координата	Y координата
1			430727,22	1284023,48
	85° 18' 43"	192,83		
2			430742,98	1284215,66
	85° 52' 51"	1552,34		
3			430854,49	1285763,99
	89° 51' 20"	23,81		
4			430854,55	1285787,8
	85° 28' 41"	136,47		
5			430865,31	1285923,85
	85° 28' 36"	329,68		
6			430891,31	1286252,5
	85° 28' 37"	628,69		
7			430940,89	1286879,23
	86° 40' 53"	187,08		
8			430951,72	1287066
	203° 08' 19"	17,58		
9			430935,55	1287059,09
	188° 29' 57"	9,88		
10			430925,78	1287057,63
	177° 34' 50"	1,42		
11			430924,36	1287057,69
	173° 13' 40"	1,61		
12			430922,76	1287057,88
	170° 35' 11"	17,42		
13			430905,57	1287060,73
	181° 00' 54"	53,06		
14			430852,52	1287059,79
	189° 21' 03"	45,61		
15			430807,52	1287052,38
	177° 48' 44"	19,38		
16			430788,15	1287053,12
	177° 07' 00"	228,42		
17			430560,02	1287064,61
	177° 03' 15"	446,57		
18			430114,04	1287087,56
	176° 56' 59"	12,03		
19			430102,03	1287088,2
	177° 07' 14"	89,38		
20			430012,76	1287092,69

Название (номер) межевого знака	Дирекционные углы (град. мин. сек.)	Длина линии(м)	X координата	Y координата
	177° 14' 07"	12,02		
21			430000,75	1287093,27
	177° 21' 28"	188,28		
22			429812,67	1287101,95
	269° 29' 58"	46,94		
23			429812,26	1287055,01
	5° 09' 29"	15,68		
24			429827,88	1287056,42
	270° 11' 00"	240,61		
25			429828,65	1286815,81
	266° 54' 10"	310,93		
26			429811,85	1286505,33
	178° 23' 38"	14,99		
27			429796,87	1286505,75
	264° 53' 25"	56,93		
28			429791,8	1286449,05
	266° 17' 14"	6,02		
29			429791,41	1286443,04
	266° 27' 47"	429,7		
30			429764,9	1286014,16
	269° 08' 37"	452,91		
31			429758,13	1285561,3
	358° 18' 45"	11,89		
32			429770,01	1285560,95
	268° 57' 21"	1165,69		
33			429748,77	1284395,45
	267° 59' 20"	77,79		
34			429746,04	1284317,71
	269° 11' 28"	406,61		
35			429740,3	1283911,14
	359° 49' 18"	498,35		
36			430238,65	1283909,59
	292° 36' 15"	293,29		
37			430351,38	1283638,83
	73° 27' 01"	342,68		
38			430448,99	1283967,31
	32° 49' 46"	142,92		
39			430569,08	1284044,79
	352° 19' 31"	159,57		
1			430727,22	1284023,48



**Описание границ  
муниципального образования - Нижнеспасский сельсовет Рассказовского  
района Тамбовской области**

**I. Участок границы с муниципальным образованием — Платоновский сельсовет Рассказовского района Тамбовской области (от А до Б)**

Граница с муниципальным образованием — Платоновский сельсовет Рассказовского района Тамбовской области проходит:

- от т.1(А) до т.5 по южной стороне полосы отвода железной дороги;
- от т.5 до т.23 по границе приусадебных земель н.п. ж.-д. станция Рассказово;
- от т.23 до т.37 по южной стороне полосы отвода железной дороги;
- от т.37 до т.40(Б) по границе лесного участка.

**II. Участок границы с муниципальным образованием — город Рассказово Тамбовской области (от Б до В)**

Граница с муниципальным образованием — город Рассказово Тамбовской области проходит:

- от т.40(Б) до т.43 по границе лесного массива;
- от т.43 до т.44 пересекая автодорогу Р-208 «Тамбов-Пенза»;
- от т.44 до т.69 по границе лесного массива;
- от т.69 до т.75 по юго-восточной стороне автодороги Р-208 «Тамбов-Пенза»;
- от т.75 до т.76 по границе лесного участка;
- от т.76 до т.92 по берегу пруда;
- от т.92 до т.93 по пастбищному участку;
- от т.93 до т.96 по границе лесного участка;
- от т.96 до т.100 пересекая автодорогу «Тамбов-Пенза-Рассказово-Уварово-Мучкапский»;
- от т.100 до т.101 по северо-западной стороне грунтовой дороги;
- от т.101 до т.107 по границе лесного массива;
- от т.107 до т.116 по границе приусадебных земель г. Рассказово;
- от т.116 до т.121 по границе лесного участка;
- от т.121 до т.161 по середине р. Лесной Тамбов;
- от т.161 до т.168 по границе приусадебных земель н.п. Нижнеспасское;
- от т.168 до т.173 по границе лесного участка;
- от т.173 до т.175 пересекая автодорогу;
- от т.175 до т.176 по северо-восточной стороне лесополосы;
- от т.176 до т.180 по меже;
- от т.180 до т.185 по южной стороне улицы Сосновая г. Рассказово;
- от т.185 до т.186 по южной границе приусадебных земель г. Рассказово;
- от т.186 до т.196 по берегу пруда;
- от т.196 до т.200 по северо-западной стороне лесополосы;
- от т.200 до т.202 по западной стороне лесополосы;
- от т.202 до т.217 по меже;
- от т.217 до т.222 по юго-восточной стороне грунтовой дороги;

- от т.222 до т.228 по юго-западной стороне грунтовой дороги;
- от т.228 до т.235 по северо-западной стороне грунтовой дороги;
- от т.235 до т.238 пересекая грунтовую дорогу;
- от т.238 до т.252 по меже;
- от т.252 до т.332(В) по середине р. Лесной Тамбов.

**III. Участок границы с муниципальным образованием —  
Верхнеспасский сельсовет Рассказовского района Тамбовской области (от  
В до Г)**

Граница с муниципальным образованием — Верхнеспасский сельсовет  
Рассказовского района Тамбовской области проходит:

- от т.332(В) до т.476 по середине р. Лесной Тамбов;
- от т.476 до т.478 пересекая автодорогу по пастбищному участку;
- от т.478 до т.480 по южной стороне полевой дороги;
- от т.480 до т.488 по юго-восточной стороне лесополосы;
- от т.488 до т.489 по меже;
- от т.489 до т.492 по восточной стороне лесополосы;
- от т.492 до т.494 по северо-западной стороне автодороги;
- от т.494 до т.496 по юго-западной стороне лесополосы;
- от т.496 до т.498 пересекая пруд по пастбищному участку;
- от т.498 до т.501 по юго-западной стороне лесополосы;
- от т.501 до т.504 по юго-восточной стороне лесополосы;
- от т.504 до т.505 по берегу пруда;
- от т.505 до т.509 по пастбищному участку;
- от т.509 до т.514 по юго-западной стороне лесополосы;
- от т.514 до т.520 по восточной стороне лесополосы;
- от т.520 до т.523 по меже;
- от т.523 до т.528 по юго-восточной стороне лесополосы;
- от т.528 до т.530 по меже;
- от т.530 до т.533 по пастбищному участку;
- от т.533 до т.555(Г) по днищу балки.

**IV. Участок границы с муниципальным образованием — Сухотинский  
сельсовет Знаменского района Тамбовской области (от Г до Д)**

Граница с муниципальным образованием — Сухотинский сельсовет  
Знаменского района Тамбовской области проходит:

- от т.555(Г) до т.556 по северо-западной стороне лесополосы;
- от т.556 до т.566 по юго-западной стороне лесополосы;
- от т.566 до т.567 по северо-восточной стороне полевой дороги;
- от т.567 до т.568 по юго-восточной стороне лесополосы;
- от т.568 до т.570 по юго-западной стороне лесополосы;
- от т.570 до т.572 по пастбищному участку;
- от т.572 до т.578 по ручью;
- от т.578 до т.579 по пастбищному участку;

- от т.579 до т.585 по юго-западной стороне лесополосы;
- от т.585 до т.648 пересекая лесной массив;
- от т.648 до т.649(Д) по плотине.

**V. Участок границы с муниципальным образованием — Кузьмино-Гатьевский сельсовет Тамбовского района Тамбовской области (от Д до Е)**

Граница с муниципальным образованием — Кузьмино-Гатьевский сельсовет Тамбовского района Тамбовской области проходит:

- от т.649(Д) до т.656 по плотине;
- от т.656 до т.665 по берегу водохранилища;
- от т.665 до т.671(Е) пересекая лесной массив.

**VI. Участок границы с муниципальным образованием — город Котовск Тамбовской области (от Е до Ж)**

Граница с муниципальным образованием — город Котовск Тамбовской области проходит:

- от т.671(Е) до т.675 по границе складов ФКП «Тамбовский пороховой завод»;
- от т.675 до т.682 по границе лесных кварталов;
- от т.682 до т.684(Ж) по забору ОАО «Котовский лакокрасочный завод» в восточном направлении.

**VII. Участок границы с муниципальным образованием — Бокинский сельсовет Тамбовского района Тамбовской области (от Ж до З)**

Граница с муниципальным образованием — Бокинский сельсовет Тамбовского района Тамбовской области проходит:

- от т.684(Ж) до т.694 по границе лесного массива;
- от т.694 до т.695 пересекая автодорогу;
- от т.695 до т.707 по северо-западной стороне автодороги;
- от т.707 до т.735 по юго-западной стороне автодороги;
- от т.735 до т.743 по западной стороне автодороги;
- от т.743 до т.744 пересекая автодорогу;
- от т.744 до т.757 по границе приусадебных земель н.п. Тригуляй;
- от т.757 до т.758 пересекая автодорогу;
- от т.758 до т.761(З) по западной стороне автодороги.

**VIII. Участок границы с муниципальным образованием — Новолядинский поссовет Тамбовского района Тамбовской области (от З до А)**

Граница с муниципальным образованием — Новолядинский поссовет Тамбовского района Тамбовской области проходит:

- от т.761(З) до т.802 по юго-восточной стороне полосы отвода железной дороги;
- от т.802 до т.811 по юго-западной стороне полосы отвода железной дороги;

- от т.811 до т.837 по границе приусадебных земель пос. военсовхоз «Новая Ляда»;
- от т.837 до т.862 по южной стороне полосы отвода железной дороги;
- от т.862 до т.1(А) пересекая лесной массив.

**IX. Участок границы с муниципальным образованием — город Рассказово Тамбовской области (от И до И)**

Граница с муниципальным образованием — город Рассказово Тамбовской области проходит:

- от т.878(И) до т.889 по границе лесного участка;
- от т.889 до т.898 по берегу оз. Желтовское;
- от т.898 до т.899 по границе заболоченного участка;
- от т.899 до т.901 по границе лесного участка;
- от т.901 до т.878(И) по северо-восточной стороне автодороги 1Р208, 1Р209 «Тамбов-Пенза».

**Каталог координат  
характерных точек границ муниципального образования -  
Нижнеспасский сельсовет Рассказовского района Тамбовской области**

Название (номер) межевого знака	Дирекционные углы (град. мин. сек.)	Длина линии(м)	X координата	Y координата
1			429176,64	1266037,29
	87° 11' 57"	185,81		
2			429185,72	1266222,88
	76° 49' 59"	28,93		
3			429192,31	1266251,05
	88° 33' 50"	239,82		
4			429198,32	1266490,79
	93° 14' 58"	1011,28		
5			429141	1267500,44
	204° 12' 23"	119,21		
6			429032,27	1267451,56
	116° 06' 26"	94,56		
7			428990,66	1267536,47
	122° 53' 05"	39,86		
8			428969,02	1267569,94
	91° 50' 19"	84,15		
9			428966,32	1267654,05
	107° 56' 09"	20,33		
10			428960,06	1267673,39
	137° 34' 05"	22,88		
11			428943,17	1267688,83
	90° 02' 28"	13,94		
12			428943,16	1267702,77
	71° 14' 30"	24,1		
13			428950,91	1267725,59
	356° 06' 39"	17,25		
14			428968,12	1267724,42
	64° 08' 00"	107,87		
15			429015,18	1267821,48
	95° 48' 10"	242,52		
16			428990,66	1268062,76
	103° 11' 06"	191,63		
17			428946,95	1268249,34
	104° 15' 26"	157,75		
18			428908,1	1268402,23
	77° 15' 56"	209,23		
19			428954,22	1268606,31
	358° 11' 19"	45,24		
20			428999,44	1268604,88
	16° 55' 52"	26,27		

Название (номер) межевого знака	Дирекционные углы (град. мин. сек.)	Длина линии(м)	X координата	Y координата
21			429024,57	1268612,53
	92° 53' 35"	98,28		
22			429019,61	1268710,68
	1° 26' 20"	91,6		
23			429111,18	1268712,98
	92° 30' 57"	507,56		
24			429088,9	1269220,05
	93° 01' 12"	1186,16		
25			429026,41	1270404,56
	92° 12' 00"	2097,77		
26			428945,88	1272500,78
	91° 15' 04"	1198,48		
27			428919,71	1273698,97
	82° 01' 09"	259,07		
28			428955,68	1273955,53
	71° 38' 50"	405,82		
29			429083,46	1274340,71
	70° 59' 27"	558,95		
30			429265,52	1274869,18
	70° 28' 21"	1537,48		
31			429779,44	1276318,23
	71° 50' 36"	811,99		
32			430032,47	1277089,79
	75° 51' 47"	218,02		
33			430085,72	1277301,21
	82° 28' 20"	207,55		
34			430112,91	1277506,97
	85° 29' 11"	911,64		
35			430184,65	1278415,78
	86° 08' 49"	2151,56		
36			430329,23	1280562,48
	85° 39' 56"	898,27		
37			430397,12	1281458,18
	202° 06' 22"	134,43		
38			430272,57	1281407,59
	218° 29' 33"	629,97		
39			429779,5	1281015,49
	147° 52' 34"	57,85		
40			429730,51	1281046,25
	218° 48' 49"	668,1		
41			429209,93	1280627,49
	217° 05' 26"	849,26		
42			428532,49	1280115,32

Название (номер) межевого знака	Дирекционные углы (град. мин. сек.)	Длина линии(м)	X координата	Y координата
	215° 29' 17"	65,85		
43			428478,87	1280077,09
	221° 31' 29"	41,99		
44			428447,43	1280049,25
	230° 50' 23"	68,11		
45			428404,42	1279996,44
	229° 57' 41"	577,81		
46			428032,71	1279554,06
	224° 43' 26"	230,44		
47			427868,98	1279391,9
	252° 35' 23"	34,66		
48			427858,61	1279358,83
	254° 14' 31"	50,85		
49			427844,8	1279309,89
	249° 27' 07"	42,28		
50			427829,96	1279270,3
	219° 54' 06"	26,74		
51			427809,45	1279253,15
	201° 15' 16"	7,39		
52			427802,56	1279250,47
	137° 01' 51"	11,97		
53			427793,8	1279258,63
	81° 19' 05"	27,16		
54			427797,9	1279285,48
	132° 13' 43"	22,23		
55			427782,96	1279301,94
	237° 13' 30"	87,52		
56			427735,58	1279228,35
	247° 51' 59"	54,46		
57			427715,06	1279177,9
	250° 41' 41"	26,65		
58			427706,25	1279152,75
	226° 39' 12"	48,28		
59			427673,11	1279117,64
	189° 05' 31"	51,39		
60			427622,37	1279109,52
	190° 27' 21"	75,66		
61			427547,97	1279095,79
	182° 58' 10"	33,98		
62			427514,04	1279094,03
	166° 14' 33"	33,39		
63			427481,61	1279101,97
	170° 01' 02"	34,38		

Название (номер) межевого знака	Дирекционные углы (град. мин. сек.)	Длина линии(м)	X координата	Y координата
64			427447,75	1279107,93
	163° 57' 31"	69,59		
65			427380,87	1279127,16
	220° 13' 39"	499,9		
66			426999,2	1278804,31
	230° 21' 32"	470,71		
67			426698,9	1278441,84
	318° 43' 49"	170,53		
68			426827,07	1278329,36
	243° 01' 24"	883,1		
69			426426,47	1277542,35
	232° 36' 37"	144,43		
70			426338,77	1277427,6
	239° 35' 06"	73,4		
71			426301,61	1277364,3
	249° 48' 40"	66,85		
72			426278,54	1277301,56
	255° 03' 46"	77,13		
73			426258,66	1277227,04
	258° 41' 24"	17,44		
74			426255,24	1277209,94
	263° 22' 06"	70,31		
75			426247,12	1277140,1
	228° 58' 48"	406,28		
76			425980,47	1276833,57
	204° 12' 01"	125,73		
77			425865,79	1276782,03
	230° 13' 59"	7,6		
78			425860,93	1276776,19
	210° 09' 14"	22,93		
79			425841,1	1276764,67
	168° 30' 20"	209,56		
80			425635,74	1276806,43
	179° 41' 05"	85,42		
81			425550,32	1276806,9
	183° 11' 38"	47,56		
82			425502,83	1276804,25
	201° 48' 05"	23,16		
83			425481,33	1276795,65
	222° 10' 31"	34,44		
84			425455,81	1276772,53
	226° 19' 47"	30,47		
85			425434,77	1276750,49

Название (номер) межевого знака	Дирекционные углы (град. мин. сек.)	Длина линии(м)	X координата	Y координата
	237° 17' 46"	6,61		
86			425431,2	1276744,93
	271° 45' 59"	9,08		
87			425431,48	1276735,85
	241° 15' 03"	6,92		
88			425428,15	1276729,78
	225° 56' 40"	7,72		
89			425422,78	1276724,23
	229° 02' 43"	23,56		
90			425407,34	1276706,44
	254° 31' 06"	21,73		
91			425401,54	1276685,5
	256° 37' 00"	8,73		
92			425399,52	1276677,01
	249° 27' 04"	399,05		
93			425259,45	1276303,35
	233° 52' 35"	1018,17		
94			424659,21	1275480,93
	240° 22' 50"	6,8		
95			424655,85	1275475,02
	233° 57' 25"	517,29		
96			424351,48	1275056,75
	235° 54' 50"	32,49		
97			424333,27	1275029,84
	227° 56' 42"	4,4		
98			424330,32	1275026,57
	228° 09' 52"	7,3		
99			424325,45	1275021,13
	228° 16' 53"	9,51		
100			424319,12	1275014,03
	229° 41' 51"	196,68		
101			424191,9	1274864,03
	231° 17' 17"	233,83		
102			424045,66	1274681,57
	228° 16' 21"	158,06		
103			423940,46	1274563,61
	250° 08' 42"	53,85		
104			423922,17	1274512,96
	223° 46' 45"	25,89		
105			423903,48	1274495,05
	233° 30' 21"	16,16		
106			423893,87	1274482,06
	228° 20' 36"	39,04		

Название (номер) межевого знака	Дирекционные углы (град. мин. сек.)	Длина линии(м)	X координата	Y координата
107			423867,92	1274452,89
	216° 20' 19"	30,19		
108			423843,6	1274435
	186° 48' 48"	71,82		
109			423772,29	1274426,48
	183° 46' 38"	5,16		
110			423767,14	1274426,14
	173° 59' 23"	44,7		
111			423722,69	1274430,82
	172° 32' 22"	3,39		
112			423719,33	1274431,26
	169° 19' 18"	11,39		
113			423708,14	1274433,37
	170° 16' 41"	8,71		
114			423699,56	1274434,84
	165° 39' 31"	16,39		
115			423683,68	1274438,9
	170° 16' 29"	113,9		
116			423571,42	1274458,14
	186° 31' 13"	490,16		
117			423084,43	1274402,48
	286° 58' 41"	463,79		
118			423219,86	1273958,9
	336° 46' 41"	141,57		
119			423349,96	1273903,08
	2° 18' 39"	385,67		
120			423735,32	1273918,63
	265° 57' 34"	264,83		
121			423716,66	1273654,46
	260° 15' 51"	121,52		
122			423696,11	1273534,69
	245° 51' 05"	78,81		
123			423663,87	1273462,78
	262° 06' 42"	32,5		
124			423659,41	1273430,59
	294° 30' 20"	32,35		
125			423672,83	1273401,15
	336° 40' 03"	12,37		
126			423684,19	1273396,25
	354° 07' 48"	23,96		
127			423708,02	1273393,8
	19° 39' 03"	40,38		
128			423746,05	1273407,38

Название (номер) межевого знака	Дирекционные углы (град. мин. сек.)	Длина линии(м)	X координата	Y координата
	6° 54' 30"	43,31		
129			423789,05	1273412,59
	323° 50' 55"	33,97		
130			423816,48	1273392,55
	288° 06' 34"	49		
131			423831,71	1273345,98
	261° 43' 18"	65,56		
132			423822,27	1273281,1
	262° 16' 03"	73,58		
133			423812,37	1273208,19
	268° 21' 53"	86,56		
134			423809,9	1273121,67
	241° 00' 54"	31,99		
135			423794,4	1273093,69
	234° 07' 09"	45,42		
136			423767,78	1273056,89
	226° 18' 08"	25,2		
137			423750,37	1273038,67
	222° 09' 41"	10,99		
138			423742,22	1273031,29
	188° 14' 54"	32,2		
139			423710,35	1273026,67
	196° 52' 01"	13,41		
140			423697,52	1273022,78
	211° 16' 38"	33,86		
141			423668,58	1273005,2
	215° 41' 28"	21,29		
142			423651,29	1272992,78
	217° 22' 54"	32,7		
143			423625,31	1272972,93
	222° 03' 41"	70,62		
144			423572,88	1272925,62
	229° 54' 19"	48,21		
145			423541,83	1272888,74
	233° 10' 01"	49,63		
146			423512,08	1272849,02
	240° 02' 14"	50,86		
147			423486,68	1272804,96
	255° 38' 24"	57,54		
148			423472,41	1272749,22
	266° 58' 12"	24,59		
149			423471,11	1272724,66
	273° 33' 54"	41,01		

Название (номер) межевого знака	Дирекционные углы (град. мин. сек.)	Длина линии(м)	X координата	Y координата
150			423473,66	1272683,73
	280° 46' 36"	59,42		
151			423484,77	1272625,36
	276° 59' 49"	36,61		
152			423489,23	1272589,02
	257° 11' 37"	11,64		
153			423486,65	1272577,67
	266° 35' 06"	27,03		
154			423485,04	1272550,69
	248° 09' 26"	25,69		
155			423475,48	1272526,84
	257° 21' 44"	17,69		
156			423471,61	1272509,58
	244° 44' 08"	32,31		
157			423457,82	1272480,36
	222° 14' 52"	32,69		
158			423433,62	1272458,38
	210° 54' 41"	41,37		
159			423398,13	1272437,13
	207° 05' 35"	41,74		
160			423360,97	1272418,12
	200° 34' 14"	37,08		
161			423326,25	1272405,09
	139° 15' 31"	43,52		
162			423293,28	1272433,49
	141° 04' 41"	154,27		
163			423173,26	1272530,41
	173° 58' 10"	61,3		
164			423112,3	1272536,85
	186° 28' 59"	268,27		
165			422845,75	1272506,56
	188° 39' 29"	208,72		
166			422639,41	1272475,14
	147° 10' 45"	242,39		
167			422435,71	1272606,52
	164° 59' 47"	186,46		
168			422255,61	1272654,79
	198° 56' 35"	142,96		
169			422120,39	1272608,38
	174° 03' 25"	88,08		
170			422032,78	1272617,5
	157° 28' 56"	80,79		
171			421958,15	1272648,44

Название (номер межевого знака)	Дирекционные углы (град. мин. сек.)	Длина линии(м)	X координата	Y координата
	150° 40' 58"	112,33		
172			421860,21	1272703,44
	215° 58' 39"	68,31		
173			421804,93	1272663,31
	152° 38' 16"	19,93		
174			421787,23	1272672,47
	153° 30' 16"	55,25		
175			421737,78	1272697,12
	151° 35' 29"	297,34		
176			421476,25	1272838,58
	65° 02' 53"	144,88		
177			421537,37	1272969,94
	62° 36' 50"	302,12		
178			421676,34	1273238,2
	65° 56' 07"	126,91		
179			421728,09	1273354,08
	62° 38' 23"	587,7		
180			421998,19	1273876,04
	63° 44' 42"	50,43		
181			422020,5	1273921,27
	65° 23' 54"	34,59		
182			422034,9	1273952,72
	63° 15' 40"	60,41		
183			422062,08	1274006,67
	67° 18' 25"	55,96		
184			422083,67	1274058,3
	22° 54' 31"	37,87		
185			422118,55	1274073,04
	83° 15' 13"	116,02		
186			422132,18	1274188,26
	98° 17' 17"	51,82		
187			422124,71	1274239,54
	75° 17' 16"	34,34		
188			422133,43	1274272,75
	113° 24' 16"	43,88		
189			422116	1274313,02
	119° 58' 44"	46,49		
190			422092,77	1274353,29
	104° 23' 36"	63,44		
191			422077	1274414,74
	79° 41' 23"	56,77		
192			422087,16	1274470,59
	70° 18' 13"	63,49		

Название (номер) межевого знака	Дирекционные углы (град. мин. сек.)	Длина линии(м)	X координата	Y координата
193			422108,56	1274530,37
	79° 52' 11"	42,87		
194			422116,1	1274572,57
	91° 17' 54"	36,19		
195			422115,28	1274608,75
	105° 10' 23"	93,64		
196			422090,77	1274699,13
	202° 00' 34"	23,54		
197			422068,95	1274690,31
	180° 49' 49"	0,69		
198			422068,26	1274690,3
	204° 18' 46"	53,82		
199			422019,21	1274668,14
	218° 38' 05"	103,45		
200			421938,4	1274603,55
	169° 40' 27"	141,93		
201			421798,77	1274628,99
	167° 12' 11"	442,94		
202			421366,83	1274727,1
	46° 51' 19"	278,27		
203			421557,12	1274930,13
	145° 16' 45"	239,62		
204			421360,17	1275066,61
	66° 48' 47"	19,43		
205			421367,82	1275084,47
	47° 40' 52"	250,8		
206			421536,67	1275269,91
	137° 33' 34"	339,97		
207			421285,78	1275499,33
	137° 33' 51"	42,04		
208			421254,75	1275527,7
	36° 39' 25"	55,99		
209			421299,67	1275561,13
	54° 20' 36"	13,98		
210			421307,82	1275572,49
	147° 54' 04"	1,3		
211			421306,72	1275573,18
	54° 15' 09"	8,58		
212			421311,73	1275580,14
	321° 16' 38"	1,42		
213			421312,84	1275579,25
	56° 38' 01"	19,15		
214			421323,37	1275595,24

Название (номер) межевого знака	Дирекционные углы (град. мин. сек.)	Длина линии(м)	X координата	Y координата
	68° 11' 55"	8,08		
215			421326,37	1275602,74
	73° 11' 29"	16,05		
216			421331,01	1275618,1
	99° 47' 20"	12,12		
217			421328,95	1275630,04
	59° 28' 21"	48,21		
218			421353,44	1275671,57
	68° 29' 26"	22,23		
219			421361,59	1275692,25
	54° 51' 03"	54,68		
220			421393,07	1275736,96
	54° 21' 28"	28,01		
221			421409,39	1275759,72
	62° 31' 51"	18,99		
222			421418,15	1275776,57
	143° 50' 53"	5,75		
223			421413,51	1275779,96
	143° 05' 06"	10,16		
224			421405,39	1275786,06
	139° 52' 15"	14,74		
225			421394,12	1275795,56
	144° 55' 18"	6,53		
226			421388,78	1275799,31
	139° 59' 53"	3,73		
227			421385,92	1275801,71
	149° 02' 41"	23,14		
228			421366,08	1275813,61
	67° 32' 09"	58,6		
229			421388,47	1275867,76
	46° 09' 35"	17,82		
230			421400,81	1275880,61
	325° 17' 51"	5,02		
231			421404,94	1275877,75
	319° 34' 18"	13,66		
232			421415,34	1275868,89
	338° 49' 39"	1,52		
233			421416,76	1275868,34
	14° 11' 20"	2,73		
234			421419,41	1275869,01
	45° 22' 06"	47,31		
235			421452,65	1275902,68
	133° 16' 31"	26,78		

Название (номер) межевого знака	Дирекционные углы (град. мин. сек.)	Длина линии(м)	X координата	Y координата
236			421434,29	1275922,18
	119° 43' 23"	3,25		
237			421432,68	1275925
	136° 05' 01"	5,98		
238			421428,37	1275929,15
	136° 09' 32"	28,67		
239			421407,69	1275949,01
	191° 01' 57"	3,24		
240			421404,51	1275948,39
	135° 56' 17"	126,11		
241			421313,89	1276036,09
	129° 37' 21"	74,92		
242			421266,11	1276093,8
	61° 30' 33"	105,01		
243			421316,2	1276186,09
	83° 23' 29"	120,26		
244			421330,04	1276305,55
	40° 03' 05"	115,75		
245			421418,64	1276380,03
	28° 50' 48"	44,71		
246			421457,8	1276401,6
	312° 44' 33"	361,73		
247			421703,31	1276135,94
	218° 36' 13"	55,79		
248			421659,71	1276101,13
	298° 41' 47"	332,97		
249			421819,59	1275809,06
	236° 42' 43"	109,1		
250			421759,71	1275717,86
	311° 37' 55"	411,97		
251			422033,4	1275409,94
	60° 14' 49"	668,88		
252			422365,34	1275990,64
	117° 12' 42"	73,7		
253			422331,64	1276056,18
	134° 37' 31"	40		
254			422303,54	1276084,65
	130° 39' 31"	51,94		
255			422269,7	1276124,05
	125° 17' 38"	75,91		
256			422225,84	1276186,01
	122° 53' 08"	52,93		
257			422197,1	1276230,46

Название (номер) межевого знака	Дирекционные углы (град. мин. сек.)	Длина линии(м)	X координата	Y координата
	117° 01' 26"	89,93		
258			422156,24	1276310,57
	136° 55' 12"	64,16		
259			422109,38	1276354,39
	152° 36' 27"	41,49		
260			422072,54	1276373,48
	150° 23' 31"	41,53		
261			422036,43	1276394
	176° 25' 28"	49,55		
262			421986,98	1276397,09
	177° 18' 26"	37,25		
263			421949,77	1276398,84
	172° 07' 20"	32,76		
264			421917,32	1276403,33
	154° 05' 15"	40,05		
265			421881,3	1276420,83
	162° 49' 37"	57,58		
266			421826,29	1276437,83
	166° 23' 21"	114,99		
267			421714,53	1276464,89
	166° 23' 25"	43,01		
268			421672,73	1276475,01
	148° 57' 36"	110,97		
269			421577,65	1276532,23
	148° 57' 28"	70,12		
270			421517,57	1276568,39
	155° 12' 51"	90,74		
271			421435,19	1276606,43
	155° 13' 02"	88,72		
272			421354,64	1276643,62
	161° 03' 58"	62,81		
273			421295,23	1276664
	161° 03' 55"	63,79		
274			421234,89	1276684,7
	176° 17' 14"	56,83		
275			421178,18	1276688,38
	181° 26' 04"	62,72		
276			421115,48	1276686,81
	203° 04' 17"	66,19		
277			421054,58	1276660,87
	232° 58' 31"	12,59		
278			421047	1276650,82
	263° 20' 38"	17,43		

Название (номер) межевого знака	Дирекционные углы (град. мин. сек.)	Длина линии(м)	X координата	Y координата
279			421044,98	1276633,51
	285° 56' 23"	27,31		
280			421052,48	1276607,25
	261° 58' 50"	22,72		
281			421049,31	1276584,75
	250° 05' 35"	105,88		
282			421013,26	1276485,2
	272° 59' 58"	13,57		
283			421013,97	1276471,65
	284° 44' 58"	55,15		
284			421028,01	1276418,32
	268° 58' 52"	116,96		
285			421025,93	1276301,38
	226° 42' 44"	30,29		
286			421005,16	1276279,33
	211° 33' 31"	33,7		
287			420976,44	1276261,69
	166° 50' 52"	32,7		
288			420944,6	1276269,13
	159° 53' 58"	30,03		
289			420916,4	1276279,45
	160° 18' 44"	58		
290			420861,79	1276298,99
	142° 30' 13"	99,14		
291			420783,13	1276359,34
	139° 30' 40"	14,92		
292			420771,78	1276369,03
	107° 35' 57"	53,12		
293			420755,72	1276419,66
	125° 02' 26"	18,36		
294			420745,18	1276434,69
	153° 55' 48"	26,4		
295			420721,47	1276446,29
	141° 11' 53"	16,37		
296			420708,71	1276456,55
	132° 11' 59"	36,47		
297			420684,21	1276483,57
	178° 39' 20"	37,08		
298			420647,14	1276484,44
	220° 00' 20"	63,43		
299			420598,55	1276443,66
	200° 36' 03"	64,52		
300			420538,16	1276420,96

Название (номер) межевого знака	Дирекционные углы (град. мин. сек.)	Длина линии(м)	X координата	Y координата
	171° 06' 10"	46,17		
301			420492,55	1276428,1
	159° 14' 46"	30,17		
302			420464,34	1276438,79
	121° 02' 33"	71,03		
303			420427,71	1276499,65
	115° 42' 07"	19		
304			420419,47	1276516,77
	74° 25' 36"	13,74		
305			420423,16	1276530,01
	102° 37' 23"	28,32		
306			420416,97	1276557,65
	56° 23' 40"	43,24		
307			420440,9	1276593,66
	70° 46' 30"	43,58		
308			420455,25	1276634,81
	94° 44' 34"	59,62		
309			420450,32	1276694,23
	72° 39' 06"	53,19		
310			420466,18	1276745
	128° 40' 32"	28,5		
311			420448,37	1276767,25
	130° 32' 27"	66,75		
312			420404,98	1276817,98
	117° 21' 33"	24,2		
313			420393,86	1276839,47
	80° 02' 17"	32,43		
314			420399,47	1276871,41
	115° 59' 51"	25,73		
315			420388,19	1276894,54
	122° 21' 15"	41,63		
316			420365,91	1276929,71
	126° 22' 27"	55,49		
317			420333	1276974,39
	109° 24' 48"	78,34		
318			420306,96	1277048,28
	107° 40' 49"	41,06		
319			420294,49	1277087,4
	116° 55' 45"	25,33		
320			420283,02	1277109,98
	143° 01' 55"	21		
321			420266,24	1277122,61
	155° 55' 48"	24,35		

Название (номер межевого знака)	Дирекционные углы (град. мин. сек.)	Длина линии(м)	X координата	Y координата
322			420244,01	1277132,54
	135° 22' 57"	28,6		
323			420223,65	1277152,63
	126° 11' 10"	35,03		
324			420202,97	1277180,9
	149° 11' 44"	46,88		
325			420162,7	1277204,91
	162° 59' 05"	42,37		
326			420122,18	1277217,31
	144° 08' 09"	38,75		
327			420090,78	1277240,01
	147° 34' 19"	56,04		
328			420043,48	1277270,06
	171° 38' 08"	34,92		
329			420008,93	1277275,14
	185° 40' 52"	48,49		
330			419960,68	1277270,34
	193° 47' 39"	58,55		
331			419903,82	1277256,38
	211° 50' 16"	79,71		
332			419836,1	1277214,33
	224° 21' 14"	23,83		
333			419819,06	1277197,67
	235° 27' 58"	92,84		
334			419766,43	1277121,19
	258° 12' 46"	70,39		
335			419752,05	1277052,28
	246° 57' 49"	32,91		
336			419739,17	1277021,99
	284° 59' 37"	49,78		
337			419752,05	1276973,9
	259° 06' 44"	60,14		
338			419740,69	1276914,84
	258° 43' 20"	122,01		
339			419716,83	1276795,19
	250° 00' 56"	79,76		
340			419689,57	1276720,23
	242° 04' 24"	35,57		
341			419672,91	1276688,8
	229° 38' 11"	49,69		
342			419640,73	1276650,94
	210° 49' 51"	56,88		
343			419591,89	1276621,79

Название (номер) межевого знака	Дирекционные углы (град. мин. сек.)	Длина линии(м)	X координата	Y координата
	197° 44' 18"	118,06		
344			419479,44	1276585,82
	205° 09' 26"	82,83		
345			419404,47	1276550,61
	214° 40' 36"	55,24		
346			419359,04	1276519,18
	222° 24' 11"	100,5		
347			419284,83	1276451,41
	210° 30' 16"	81,3		
348			419214,78	1276410,14
	189° 57' 09"	59,19		
349			419156,48	1276399,91
	165° 44' 47"	98,45		
350			419061,06	1276424,15
	174° 08' 26"	129,79		
351			418931,95	1276437,4
	184° 54' 01"	66,49		
352			418865,7	1276431,72
	196° 34' 43"	33,19		
353			418833,89	1276422,25
	206° 26' 26"	78,22		
354			418763,85	1276387,42
	193° 16' 25"	34,63		
355			418730,15	1276379,47
	178° 37' 56"	47,34		
356			418682,82	1276380,6
	173° 14' 45"	35,46		
357			418647,61	1276384,77
	157° 30' 49"	23,77		
358			418625,65	1276393,86
	141° 00' 44"	20,46		
359			418609,75	1276406,73
	123° 08' 28"	54,71		
360			418579,84	1276452,54
	157° 25' 34"	36,5		
361			418546,14	1276466,55
	158° 11' 08"	16,31		
362			418531	1276472,61
	133° 22' 46"	18,75		
363			418518,12	1276486,24
	101° 18' 59"	17,38		
364			418514,71	1276503,28
	84° 51' 10"	29,65		

Название (номер) межевого знака	Дирекционные углы (град. мин. сек.)	Длина линии(м)	X координата	Y координата
365			418517,37	1276532,81
	96° 36' 46"	36,21		
366			418513,2	1276568,78
	51° 46' 07"	86,27		
367			418566,59	1276636,55
	26° 51' 48"	34,37		
368			418597,25	1276652,08
	10° 55' 08"	131,88		
369			418726,74	1276677,06
	50° 31' 22"	50,03		
370			418758,55	1276715,68
	64° 45' 14"	51,49		
371			418780,51	1276762,25
	77° 44' 10"	26,74		
372			418786,19	1276788,38
	100° 07' 08"	71,15		
373			418773,69	1276858,42
	114° 52' 25"	45,91		
374			418754,38	1276900,07
	130° 27' 10"	47,27		
375			418723,71	1276936,04
	159° 01' 05"	59,21		
376			418668,43	1276957,24
	131° 07' 02"	67,35		
377			418624,14	1277007,98
	169° 05' 38"	21,99		
378			418602,55	1277012,14
	198° 52' 21"	46,81		
379			418558,26	1276997
	186° 10' 47"	45,71		
380			418512,82	1276992,08
	159° 26' 34"	54,99		
381			418461,33	1277011,39
	145° 22' 36"	231,9		
382			418270,5	1277143,15
	115° 32' 33"	19,3		
383			418262,18	1277160,56
	83° 36' 00"	33,91		
384			418265,96	1277194,26
	103° 06' 56"	28,38		
385			418259,52	1277221,9
	130° 17' 32"	45,66		
386			418229,99	1277256,73

Название (номер) межевого знака	Дирекционные углы (град. мин. сек.)	Длина линии(м)	X координата	Y координата
	138° 48' 36"	68,42		
387			418178,5	1277301,79
	151° 50' 17"	30,49		
388			418151,62	1277316,18
	105° 04' 04"	30,58		
389			418143,67	1277345,71
	136° 00' 32"	15,26		
390			418132,69	1277356,31
	175° 25' 32"	37,99		
391			418094,82	1277359,34
	161° 04' 25"	42,02		
392			418055,07	1277372,97
	167° 28' 06"	66,32		
393			417990,33	1277387,36
	188° 07' 55"	82,99		
394			417908,17	1277375,62
	213° 07' 16"	53,35		
395			417863,49	1277346,47
	228° 22' 42"	36,48		
396			417839,26	1277319,2
	256° 45' 07"	26,44		
397			417833,2	1277293,46
	273° 10' 14"	27,3		
398			417834,71	1277266,2
	294° 28' 04"	74,05		
399			417865,38	1277198,8
	283° 42' 50"	81,45		
400			417884,69	1277119,67
	268° 54' 24"	79,14		
401			417883,18	1277040,54
	254° 54' 57"	55,3		
402			417868,79	1276987,15
	238° 35' 25"	34,15		
403			417850,99	1276958
	217° 17' 56"	34,98		
404			417823,16	1276936,8
	189° 00' 19"	93,15		
405			417731,16	1276922,22
	210° 43' 46"	47,79		
406			417690,08	1276897,8
	251° 40' 43"	31,91		
407			417680,05	1276867,51
	279° 10' 58"	32,02		

Название (номер межевого знака)	Дирекционные углы (град. мин. сек.)	Длина линии(м)	X координата	Y координата
408			417685,16	1276835,9
	315° 26' 00"	52,34		
409			417722,45	1276799,17
	340° 14' 05"	30,78		
410			417751,42	1276788,76
	320° 17' 45"	36,16		
411			417779,24	1276765,66
	296° 45' 54"	25,65		
412			417790,79	1276742,76
	265° 33' 29"	48,81		
413			417787,01	1276694,1
	238° 23' 03"	49,12		
414			417761,26	1276652,27
	216° 11' 17"	31,43		
415			417735,89	1276633,71
	195° 49' 11"	70,83		
416			417667,74	1276614,4
	182° 31' 37"	29,94		
417			417637,83	1276613,08
	170° 53' 11"	31,06		
418			417607,16	1276618
	143° 54' 48"	44,04		
419			417571,57	1276643,94
	135° 40' 36"	56,89		
420			417530,87	1276683,69
	150° 18' 59"	40,53		
421			417495,66	1276703,76
	179° 25' 40"	38,05		
422			417457,61	1276704,14
	209° 47' 31"	37,74		
423			417424,86	1276685,39
	253° 55' 17"	26		
424			417417,66	1276660,41
	279° 57' 03"	117,24		
425			417437,92	1276544,93
	268° 59' 13"	42,99		
426			417437,16	1276501,95
	255° 36' 43"	74,65		
427			417418,61	1276429,64
	231° 46' 52"	19,28		
428			417406,68	1276414,49
	205° 31' 00"	28,11		
429			417381,31	1276402,38

Название (номер межевого знака)	Дирекционные углы (град. мин. сек.)	Длина линии(м)	X координата	Y координата
	175° 47' 03"	15,37		
430			417365,98	1276403,51
	151° 33' 02"	25,84		
431			417343,26	1276415,82
	132° 37' 04"	32,15		
432			417321,49	1276439,48
	120° 25' 43"	31,39		
433			417305,59	1276466,55
	124° 49' 00"	26,52		
434			417290,45	1276488,32
	136° 54' 11"	20,23		
435			417275,68	1276502,14
	157° 42' 31"	24,97		
436			417252,58	1276511,61
	178° 18' 28"	51,13		
437			417201,47	1276513,12
	190° 46' 40"	24,28		
438			417177,62	1276508,58
	206° 00' 51"	35,82		
439			417145,43	1276492,87
	211° 00' 50"	47,05		
440			417105,11	1276468,63
	202° 13' 16"	19,01		
441			417087,51	1276461,44
	184° 18' 12"	15,19		
442			417072,36	1276460,3
	164° 28' 44"	19,84		
443			417053,24	1276465,61
	148° 14' 26"	15,81		
444			417039,8	1276473,93
	138° 54' 00"	45,23		
445			417005,72	1276503,66
	151° 11' 34"	21,6		
446			416986,79	1276514,07
	163° 38' 00"	28,21		
447			416959,72	1276522,02
	179° 07' 44"	49,99		
448			416909,74	1276522,78
	200° 58' 02"	21,69		
449			416889,49	1276515,02
	212° 34' 20"	34,83		
450			416860,14	1276496,27
	226° 20' 51"	34,28		

Название (номер) межевого знака	Дирекционные углы (град. мин. сек.)	Длина линии(м)	X координата	Y координата
451			416836,48	1276471,47
	228° 54' 58"	60,78		
452			416796,54	1276425,66
	214° 04' 29"	70,63		
453			416738,04	1276386,09
	227° 05' 38"	43,93		
454			416708,13	1276353,91
	200° 15' 47"	39,36		
455			416671,21	1276340,28
	183° 45' 04"	25,99		
456			416645,28	1276338,58
	171° 42' 33"	26,21		
457			416619,34	1276342,36
	169° 53' 17"	88,45		
458			416532,26	1276357,89
	173° 15' 45"	77,39		
459			416455,4	1276366,97
	194° 01' 54"	31,22		
460			416425,11	1276359,4
	215° 19' 11"	18,33		
461			416410,15	1276348,8
	242° 37' 09"	23,87		
462			416399,17	1276327,6
	255° 53' 09"	30,26		
463			416391,79	1276298,25
	270° 00' 00"	16,84		
464			416391,79	1276281,41
	304° 59' 07"	13,87		
465			416399,74	1276270,05
	328° 17' 26"	47,18		
466			416439,88	1276245,25
	315° 42' 50"	42,56		
467			416470,35	1276215,53
	295° 39' 00"	52,93		
468			416493,26	1276167,82
	287° 29' 50"	36,52		
469			416504,24	1276132,99
	272° 33' 06"	42,45		
470			416506,13	1276090,58
	287° 11' 02"	43,6		
471			416519,01	1276048,93
	277° 46' 48"	100,69		
472			416532,64	1275949,17

Название (номер) межевого знака	Дирекционные углы (град. мин. сек.)	Длина линии(м)	X координата	Y координата
	258° 21' 14"	19,72		
473			416528,66	1275929,86
	232° 23' 52"	17,68		
474			416517,87	1275915,85
	205° 09' 56"	10,25		
475			416508,59	1275911,49
	187° 59' 27"	12,23		
476			416496,48	1275909,79
	274° 33' 11"	11,97		
477			416497,43	1275897,86
	275° 03' 08"	128,43		
478			416508,74	1275769,93
	274° 37' 09"	622		
479			416558,83	1275149,95
	272° 22' 25"	381,49		
480			416574,63	1274768,79
	207° 29' 08"	388,11		
481			416230,33	1274589,67
	210° 59' 30"	494,59		
482			415806,35	1274335
	209° 08' 00"	382,55		
483			415472,2	1274148,76
	196° 23' 48"	499,21		
484			414993,29	1274007,84
	196° 40' 51"	438,2		
485			414573,53	1273882,06
	192° 45' 15"	491,02		
486			414094,63	1273773,66
	237° 31' 49"	1275,36		
487			413409,95	1272697,67
	237° 49' 03"	520,47		
488			413132,74	1272257,17
	241° 27' 59"	503,06		
489			412892,44	1271815,21
	166° 42' 01"	396,23		
490			412506,84	1271906,36
	166° 18' 44"	511,52		
491			412009,85	1272027,4
	166° 44' 51"	660,35		
492			411367,09	1272178,78
	223° 18' 33"	345,31		
493			411115,82	1271941,92
	223° 55' 42"	838,65		

Название (номер) межевого знака	Дирекционные углы (град. мин. сек.)	Длина линии(м)	X координата	Y координата
494			410511,82	1271360,1
	287° 20' 29"	519,01		
495			410666,52	1270864,68
	306° 33' 21"	386,72		
496			410896,85	1270554,04
	306° 40' 01"	206,09		
497			411019,92	1270388,73
	306° 37' 31"	22,48		
498			411033,33	1270370,69
	306° 37' 58"	279,9		
499			411200,34	1270146,08
	307° 36' 01"	504,35		
500			411508,07	1269746,49
	307° 47' 01"	1007,55		
501			412125,38	1268950,19
	231° 23' 26"	1032,47		
502			411481,11	1268143,4
	228° 57' 41"	679,24		
503			411035,14	1267631,07
	226° 19' 27"	912,19		
504			410405,2	1266971,32
	241° 54' 28"	375,05		
505			410228,59	1266640,45
	222° 09' 46"	680,16		
506			409724,43	1266183,9
	185° 46' 45"	171,31		
507			409553,99	1266166,65
	194° 56' 36"	46,42		
508			409509,14	1266154,68
	176° 18' 59"	86,39		
509			409422,93	1266160,23
	144° 09' 52"	70,46		
510			409365,81	1266201,48
	133° 31' 16"	658,34		
511			408912,46	1266678,86
	133° 28' 18"	56,21		
512			408873,79	1266719,65
	134° 13' 14"	49,9		
513			408838,99	1266755,41
	143° 17' 39"	138,96		
514			408727,58	1266838,47
	151° 37' 50"	21,45		
515			408708,71	1266848,66

Название (номер) межевого знака	Дирекционные углы (град. мин. сек.)	Длина линии(м)	X координата	Y координата
	184° 37' 41"	238,82		
516			408470,67	1266829,39
	181° 39' 26"	140,04		
517			408330,69	1266825,34
	187° 42' 01"	67,47		
518			408263,83	1266816,3
	183° 29' 45"	218,77		
519			408045,47	1266802,96
	181° 40' 30"	74,92		
520			407970,58	1266800,77
	270° 03' 33"	9,7		
521			407970,59	1266791,07
	269° 45' 07"	344,14		
522			407969,1	1266446,93
	266° 12' 58"	139,1		
523			407959,92	1266308,13
	267° 04' 55"	150,48		
524			407952,26	1266157,85
	248° 43' 57"	89,08		
525			407919,95	1266074,84
	237° 06' 57"	327,33		
526			407742,23	1265799,96
	224° 26' 46"	195,99		
527			407602,31	1265662,72
	220° 33' 57"	196,73		
528			407452,86	1265534,78
	219° 49' 33"	149,36		
529			407338,15	1265439,12
	217° 53' 52"	476,97		
530			406961,77	1265146,14
	330° 30' 22"	242,44		
531			407172,79	1265026,78
	329° 41' 41"	109,21		
532			407267,08	1264971,67
	329° 41' 33"	30,7		
533			407293,58	1264956,18
	321° 16' 21"	40,97		
534			407325,54	1264930,55
	330° 45' 59"	25,17		
535			407347,5	1264918,26
	346° 10' 04"	46,34		
536			407392,5	1264907,18
	333° 46' 48"	16,34		

Название (номер) межевого знака	Дирекционные углы (град. мин. сек.)	Длина линии(м)	X координата	Y координата
537			407407,16	1264899,96
	306° 16' 59"	23,24		
538			407420,91	1264881,23
	313° 15' 34"	15,37		
539			407431,44	1264870,04
	332° 18' 35"	32,8		
540			407460,48	1264854,8
	309° 22' 43"	18,55		
541			407472,25	1264840,46
	312° 00' 25"	15,17		
542			407482,4	1264829,19
	332° 00' 18"	14,34		
543			407495,06	1264822,46
	353° 12' 03"	19,85		
544			407514,77	1264820,11
	354° 34' 35"	27,82		
545			407542,47	1264817,48
	332° 51' 03"	21,94		
546			407561,99	1264807,47
	357° 29' 32"	28,8		
547			407590,76	1264806,21
	339° 40' 19"	41,16		
548			407629,36	1264791,91
	342° 45' 52"	32,64		
549			407660,53	1264782,24
	325° 08' 45"	27,58		
550			407683,16	1264766,48
	304° 58' 15"	31,02		
551			407700,94	1264741,06
	322° 19' 53"	27,26		
552			407722,52	1264724,4
	310° 08' 02"	25,26		
553			407738,8	1264705,09
	320° 44' 56"	40,1		
554			407769,85	1264679,72
	327° 56' 33"	47,8		
555			407810,36	1264654,35
	38° 53' 02"	596,18		
556			408274,44	1265028,6
	317° 47' 09"	35,64		
557			408300,84	1265004,65
	336° 25' 59"	10		
558			408310,01	1265000,65

Название (номер межевого знака)	Дирекционные углы (град. мин. сек.)	Длина линии(м)	X координата	Y координата
	318° 31' 28"	6,33		
559			408314,75	1264996,46
	318° 11' 51"	313,25		
560			408548,26	1264787,66
	318° 12' 17"	35,29		
561			408574,57	1264764,14
	320° 28' 31"	310,43		
562			408814,02	1264566,58
	320° 35' 26"	192,56		
563			408962,8	1264444,33
	320° 08' 34"	102,23		
564			409041,28	1264378,81
	320° 08' 43"	490,35		
565			409417,71	1264064,57
	323° 16' 19"	155,21		
566			409542,11	1263971,75
	320° 23' 03"	425,54		
567			409869,92	1263700,41
	228° 29' 15"	685,47		
568			409415,6	1263187,12
	277° 32' 51"	798,87		
569			409520,53	1262395,17
	293° 11' 41"	489,04		
570			409713,14	1261945,66
	247° 47' 38"	373,58		
571			409571,95	1261599,79
	325° 59' 23"	82,87		
572			409640,64	1261553,44
	231° 40' 57"	107,67		
573			409573,88	1261468,96
	216° 17' 11"	72,67		
574			409515,3	1261425,95
	184° 05' 21"	101,39		
575			409414,17	1261418,72
	188° 13' 55"	35,76		
576			409378,78	1261413,6
	202° 46' 27"	74,61		
577			409309,99	1261384,72
	184° 23' 31"	19,59		
578			409290,46	1261383,22
	277° 08' 07"	174,86		
579			409312,18	1261209,71
	295° 03' 44"	19,1		

Название (номер) межевого знака	Дирекционные углы (град. мин. сек.)	Длина линии(м)	X координата	Y координата
580			409320,27	1261192,41
	278° 59' 12"	196,22		
581			409350,92	1260998,6
	304° 21' 43"	215,23		
582			409472,4	1260820,93
	300° 03' 42"	550,45		
583			409748,14	1260344,52
	292° 34' 11"	330,48		
584			409874,98	1260039,35
	291° 37' 31"	206,49		
585			409951,08	1259847,39
	188° 53' 25"	397,88		
586			409557,98	1259785,9
	192° 55' 15"	1,74		
587			409556,28	1259785,51
	188° 45' 48"	266,03		
588			409293,36	1259744,98
	219° 46' 10"	140		
589			409185,75	1259655,42
	213° 57' 42"	195,48		
590			409023,62	1259546,22
	216° 58' 16"	52,09		
591			408982	1259514,89
	203° 06' 26"	82,3		
592			408906,3	1259482,59
	189° 25' 22"	59,61		
593			408847,49	1259472,83
	180° 11' 23"	75,51		
594			408771,98	1259472,58
	196° 55' 27"	84,68		
595			408690,97	1259447,93
	181° 20' 44"	107,31		
596			408583,69	1259445,41
	277° 01' 13"	94,26		
597			408595,21	1259351,86
	199° 22' 46"	125,67		
598			408476,66	1259310,16
	245° 56' 45"	225,81		
599			408384,62	1259103,96
	239° 38' 54"	381,93		
600			408191,63	1258774,38
	219° 21' 24"	141,51		
601			408082,21	1258684,64

Название (номер) межевого знака	Дирекционные углы (град. мин. сек.)	Длина линии(м)	X координата	Y координата
	229° 00' 48"	80,01		
602			408029,73	1258624,24
	325° 48' 14"	186,2		
603			408183,74	1258519,59
	356° 03' 25"	107,17		
604			408290,66	1258512,22
	355° 19' 10"	16,05		
605			408306,66	1258510,91
	31° 37' 39"	92,55		
606			408385,46	1258559,44
	30° 52' 50"	77,97		
607			408452,38	1258599,46
	28° 09' 52"	124,02		
608			408561,72	1258658
	300° 25' 02"	73,16		
609			408598,76	1258594,91
	325° 41' 13"	80,61		
610			408665,34	1258549,47
	329° 46' 32"	145,67		
611			408791,21	1258476,14
	323° 46' 00"	186		
612			408941,24	1258366,2
	312° 54' 48"	86,81		
613			409000,35	1258302,62
	290° 38' 23"	95,52		
614			409034,02	1258213,23
	247° 12' 10"	150,54		
615			408975,69	1258074,45
	227° 00' 22"	196,94		
616			408841,39	1257930,4
	223° 51' 35"	164,53		
617			408722,76	1257816,4
	227° 55' 46"	177,11		
618			408604,09	1257684,93
	209° 16' 00"	240,9		
619			408393,94	1257567,16
	286° 01' 30"	252,85		
620			408463,74	1257324,14
	6° 33' 11"	37,77		
621			408501,26	1257328,45
	16° 08' 13"	54,65		
622			408553,76	1257343,64
	271° 33' 54"	46,5		

Название (номер) межевого знака	Дирекционные углы (град. мин. сек.)	Длина линии(м)	X координата	Y координата
623			408555,03	1257297,16
	3° 42' 29"	52,11		
624			408607,03	1257300,53
	260° 01' 25"	181,42		
625			408575,6	1257121,85
	259° 04' 45"	119,56		
626			408552,95	1257004,46
	333° 27' 05"	266,18		
627			408791,06	1256885,49
	272° 13' 09"	326,96		
628			408803,72	1256558,78
	358° 53' 23"	27,36		
629			408831,07	1256558,25
	273° 46' 23"	60,48		
630			408835,05	1256497,9
	0° 28' 26"	56,83		
631			408891,88	1256498,37
	358° 15' 01"	112,01		
632			409003,84	1256494,95
	20° 58' 02"	143,87		
633			409138,18	1256546,43
	10° 54' 02"	43,36		
634			409180,76	1256554,63
	18° 30' 50"	78,1		
635			409254,82	1256579,43
	16° 24' 44"	282,11		
636			409525,44	1256659,14
	23° 06' 55"	322,33		
637			409821,89	1256785,68
	350° 57' 39"	194,07		
638			410013,55	1256755,19
	358° 46' 49"	195,41		
639			410208,92	1256751,03
	341° 58' 40"	166,43		
640			410367,18	1256699,54
	327° 12' 51"	159,43		
641			410501,21	1256613,21
	320° 25' 17"	175,5		
642			410636,48	1256501,39
	310° 34' 47"	63,49		
643			410677,78	1256453,17
	40° 29' 10"	102,61		
644			410755,82	1256519,79

Название (номер) межевого знака	Дирекционные углы (град. мин. сек.)	Длина линии(м)	X координата	Y координата
	42° 44' 30"	419,92		
645			411064,22	1256804,79
	41° 36' 56"	512,54		
646			411447,4	1257145,18
	359° 27' 38"	288,88		
647			411736,27	1257142,46
	18° 09' 32"	111,6		
648			411842,31	1257177,24
	288° 57' 51"	2099,36		
649			412524,55	1255191,83
	288° 57' 46"	427,63		
650			412663,51	1254787,41
	289° 03' 11"	10,84		
651			412667,05	1254777,16
	294° 26' 01"	91,87		
652			412705,05	1254693,52
	291° 32' 08"	20,4		
653			412712,54	1254674,54
	25° 33' 16"	31,94		
654			412741,36	1254688,32
	26° 37' 06"	19,22		
655			412758,54	1254696,93
	104° 34' 27"	159,4		
656			412718,43	1254851,2
	16° 03' 10"	273,07		
657			412980,85	1254926,71
	356° 43' 42"	265,46		
658			413245,88	1254911,56
	66° 27' 15"	450,18		
659			413425,72	1255324,26
	31° 37' 06"	624,69		
660			413957,68	1255651,76
	354° 13' 43"	169,35		
661			414126,17	1255634,73
	30° 02' 50"	933,85		
662			414934,52	1256102,32
	24° 28' 15"	671,83		
663			415546	1256380,61
	50° 20' 51"	272,92		
664			415720,16	1256590,74
	34° 36' 22"	104,96		
665			415806,55	1256650,35
	269° 44' 57"	742,25		

Название (номер) межевого знака	Дирекционные углы (град. мин. сек.)	Длина линии(м)	X координата	Y координата
666			415803,3	1255908,11
	1° 49' 25"	313,29		
667			416116,43	1255918,08
	0° 29' 45"	335,07		
668			416451,49	1255920,98
	358° 21' 09"	437,9		
669			416889,21	1255908,39
	0° 19' 14"	2076,32		
670			418965,5	1255920,01
	268° 26' 59"	342,66		
671			418956,23	1255577,48
	269° 12' 15"	8,64		
672			418956,11	1255568,84
	270° 36' 56"	300,59		
673			418959,34	1255268,27
	269° 54' 33"	252,5		
674			418958,94	1255015,77
	270° 17' 02"	157,38		
675			418959,72	1254858,39
	270° 14' 53"	4,62		
676			418959,74	1254853,77
	269° 37' 31"	185,03		
677			418958,53	1254668,74
	269° 35' 10"	334,93		
678			418956,11	1254333,82
	269° 47' 08"	109,48		
679			418955,7	1254224,34
	271° 45' 57"	359,25		
680			418966,77	1253865,26
	270° 15' 01"	68,71		
681			418967,07	1253796,55
	270° 24' 36"	272,46		
682			418969,02	1253524,1
	270° 24' 29"	272,46		
683			418970,96	1253251,65
	270° 27' 32"	385,78		
684			418974,05	1252865,88
	347° 38' 14"	580,14		
685			419540,74	1252741,67
	14° 11' 29"	173,8		
686			419709,24	1252784,28
	21° 34' 20"	156,36		
687			419854,65	1252841,77

Название (номер) межевого знака	Дирекционные углы (град. мин. сек.)	Длина линии(м)	X координата	Y координата
	24° 32' 31"	148,59		
688			419989,82	1252903,49
	14° 17' 17"	125,81		
689			420111,74	1252934,54
	7° 57' 05"	172,41		
690			420282,49	1252958,39
	354° 03' 13"	182,72		
691			420464,23	1252939,46
	338° 03' 40"	117,55		
692			420573,27	1252895,54
	336° 00' 31"	233,74		
693			420786,82	1252800,5
	344° 55' 26"	171,74		
694			420952,65	1252755,83
	354° 30' 26"	178,02		
695			421129,85	1252738,79
	85° 44' 55"	78,1		
696			421135,64	1252816,68
	55° 26' 22"	90,54		
697			421187	1252891,24
	54° 45' 59"	124,39		
698			421258,76	1252992,84
	51° 23' 02"	59,46		
699			421295,87	1253039,3
	47° 40' 39"	104,44		
700			421366,19	1253116,52
	42° 29' 19"	73,91		
701			421420,69	1253166,44
	37° 05' 51"	109,75		
702			421508,23	1253232,64
	34° 34' 04"	86,54		
703			421579,49	1253281,74
	28° 54' 21"	59,46		
704			421631,54	1253310,48
	23° 08' 39"	45,57		
705			421673,44	1253328,39
	21° 13' 48"	21,79		
706			421693,75	1253336,28
	17° 54' 12"	32,04		
707			421724,24	1253346,13
	8° 26' 18"	103,31		
708			421826,43	1253361,29
	5° 49' 50"	79,93		

Название (номер) межевого знака	Дирекционные углы (град. мин. сек.)	Длина линии(м)	X координата	Y координата
709			421905,95	1253369,41
	0° 27' 32"	83,65		
710			421989,6	1253370,08
	354° 16' 44"	86,37		
711			422075,54	1253361,47
	351° 00' 12"	108,39		
712			422182,6	1253344,52
	347° 09' 07"	68,54		
713			422249,42	1253329,28
	346° 20' 35"	57,52		
714			422305,31	1253315,7
	345° 40' 52"	107,68		
715			422409,64	1253289,07
	344° 43' 38"	311,79		
716			422710,42	1253206,94
	344° 43' 45"	145,11		
717			422850,41	1253168,72
	345° 24' 38"	15,32		
718			422865,24	1253164,86
	345° 08' 39"	68,84		
719			422931,78	1253147,21
	345° 05' 28"	90,6		
720			423019,33	1253123,9
	341° 28' 40"	22,85		
721			423041	1253116,64
	336° 57' 08"	29,45		
722			423068,1	1253105,11
	338° 36' 37"	48,34		
723			423113,11	1253087,48
	337° 04' 04"	13,55		
724			423125,59	1253082,2
	337° 02' 40"	25,08		
725			423148,68	1253072,42
	337° 10' 50"	54,77		
726			423199,16	1253051,18
	335° 58' 26"	18,27		
727			423215,85	1253043,74
	335° 58' 06"	44,52		
728			423256,51	1253025,61
	335° 29' 28"	35,77		
729			423289,06	1253010,77
	335° 11' 04"	122,16		
730			423399,94	1252959,5

Название (номер) межевого знака	Дирекционные углы (град. мин. сек.)	Длина линии(м)	X координата	Y координата
	335° 20' 06"	88,61		
731			423480,47	1252922,52
	335° 55' 28"	133,84		
732			423602,67	1252867,92
	336° 46' 22"	55		
733			423653,21	1252846,23
	338° 17' 58"	50,63		
734			423700,25	1252827,51
	342° 06' 29"	51,4		
735			423749,16	1252811,72
	349° 56' 16"	51,34		
736			423799,71	1252802,75
	353° 18' 17"	50,78		
737			423850,14	1252796,83
	356° 32' 41"	50,77		
738			423900,82	1252793,77
	359° 17' 24"	151,7		
739			424052,51	1252791,89
	359° 42' 12"	287,86		
740			424340,37	1252790,4
	359° 53' 17"	158,66		
741			424499,03	1252790,09
	359° 59' 15"	45,82		
742			424544,85	1252790,08
	0° 43' 30"	370,66		
743			424915,48	1252794,77
	91° 39' 31"	24,53		
744			424914,77	1252819,29
	91° 15' 01"	57,28		
745			424913,52	1252876,56
	179° 35' 06"	173,95		
746			424739,57	1252877,82
	90° 36' 38"	15,95		
747			424739,4	1252893,77
	89° 17' 38"	218,26		
748			424742,09	1253112,01
	359° 44' 03"	60,38		
749			424802,47	1253111,73
	0° 27' 52"	40,71		
750			424843,18	1253112,06
	0° 33' 12"	186,4		
751			425029,57	1253113,86
	271° 35' 09"	82,39		

Название (номер) межевого знака	Дирекционные углы (град. мин. сек.)	Длина линии(м)	X координата	Y координата
752			425031,85	1253031,5
	271° 26' 13"	41,07		
753			425032,88	1252990,44
	271° 27' 01"	39,9		
754			425033,89	1252950,55
	271° 27' 05"	39,87		
755			425034,9	1252910,69
	271° 27' 00"	43,07		
756			425035,99	1252867,63
	269° 56' 28"	48,61		
757			425035,94	1252819,02
	272° 17' 05"	23,83		
758			425036,89	1252795,21
	358° 38' 34"	226,29		
759			425263,12	1252789,85
	0° 35' 01"	149,25		
760			425412,36	1252791,37
	357° 25' 10"	372,24		
761			425784,22	1252774,61
	85° 54' 35"	44,02		
762			425787,36	1252818,52
	82° 42' 33"	22,3		
763			425790,19	1252840,64
	70° 52' 45"	73,97		
764			425814,42	1252910,53
	74° 44' 26"	119,76		
765			425845,94	1253026,07
	61° 53' 47"	187,38		
766			425934,21	1253191,36
	56° 32' 54"	487,07		
767			426202,7	1253597,75
	55° 58' 29"	1917,54		
768			427275,68	1255186,99
	52° 38' 20"	144,9		
769			427363,61	1255302,16
	42° 47' 48"	142,54		
770			427468,2	1255399
	51° 08' 46"	268,61		
771			427636,71	1255608,18
	53° 22' 45"	89,28		
772			427689,97	1255679,84
	55° 33' 16"	631,78		
773			428047,32	1256200,85

Название (номер) межевого знака	Дирекционные углы (град. мин. сек.)	Длина линии(м)	X координата	Y координата
	55° 30' 15"	916,52		
774			428566,39	1256956,22
	44° 15' 43"	117,46		
775			428650,51	1257038,2
	59° 28' 34"	70,35		
776			428686,24	1257098,8
	61° 08' 48"	133,74		
777			428750,78	1257215,94
	61° 20' 34"	9,8		
778			428755,48	1257224,54
	61° 20' 12"	24,18		
779			428767,08	1257245,76
	62° 32' 35"	54,59		
780			428792,25	1257294,2
	47° 26' 00"	23,82		
781			428808,36	1257311,74
	62° 33' 02"	82,87		
782			428846,56	1257385,28
	65° 30' 31"	54,13		
783			428869	1257434,54
	70° 58' 31"	69,73		
784			428891,73	1257500,46
	70° 16' 37"	55,56		
785			428910,48	1257552,76
	73° 22' 01"	68,09		
786			428929,97	1257618
	71° 42' 00"	42,99		
787			428943,47	1257658,82
	70° 29' 29"	69,02		
788			428966,52	1257723,88
	72° 55' 06"	43,92		
789			428979,42	1257765,86
	167° 30' 53"	19,98		
790			428959,91	1257770,18
	78° 01' 37"	21,69		
791			428964,41	1257791,4
	92° 41' 57"	22,08		
792			428963,37	1257813,46
	76° 32' 44"	21,02		
793			428968,26	1257833,9
	75° 25' 35"	61,04		
794			428983,62	1257892,98
	78° 20' 04"	85,02		

Название (номер) межевого знака	Дирекционные углы (град. мин. сек.)	Длина линии(м)	X координата	Y координата
795			429000,81	1257976,24
	84° 36' 33"	115,17		
796			429011,63	1258090,9
	77° 25' 16"	39,67		
797			429020,27	1258129,62
	83° 51' 08"	157,24		
798			429037,11	1258285,96
	84° 52' 38"	135,96		
799			429049,25	1258421,38
	79° 51' 05"	102,1		
800			429067,24	1258521,88
	84° 57' 33"	90,59		
801			429075,2	1258612,12
	89° 27' 04"	57,42		
802			429075,75	1258669,54
	94° 14' 37"	77,97		
803			429069,98	1258747,3
	97° 25' 23"	105,42		
804			429056,36	1258851,84
	101° 40' 55"	92,46		
805			429037,64	1258942,38
	130° 42' 50"	81,08		
806			428984,75	1259003,84
	126° 22' 12"	43,78		
807			428958,79	1259039,09
	114° 32' 37"	73,67		
808			428928,19	1259106,1
	103° 56' 51"	57,88		
809			428914,24	1259162,27
	118° 46' 15"	274,44		
810			428782,15	1259402,83
	121° 21' 06"	111,75		
811			428724,01	1259498,26
	210° 14' 03"	61,01		
812			428671,3	1259467,54
	211° 19' 53"	62,81		
813			428617,65	1259434,88
	192° 46' 46"	35,94		
814			428582,6	1259426,93
	102° 38' 26"	28,38		
815			428576,39	1259454,62
	101° 01' 31"	36,71		
816			428569,37	1259490,65

Название (номер) межевого знака	Дирекционные углы (град. мин. сек.)	Длина линии(м)	X координата	Y координата
	121° 20' 36"	32,11		
817			428552,67	1259518,07
	154° 03' 55"	30,89		
818			428524,89	1259531,58
	164° 30' 36"	47,7		
819			428478,92	1259544,32
	193° 46' 17"	51,42		
820			428428,98	1259532,08
	156° 24' 20"	94,66		
821			428342,23	1259569,97
	110° 06' 00"	129,84		
822			428297,61	1259691,9
	177° 53' 53"	20,99		
823			428276,63	1259692,67
	190° 36' 29"	66,27		
824			428211,49	1259680,47
	176° 37' 41"	41,99		
825			428169,57	1259682,94
	195° 10' 21"	55,29		
826			428116,21	1259668,47
	193° 38' 11"	79,95		
827			428038,51	1259649,62
	88° 28' 53"	100,76		
828			428041,18	1259750,34
	84° 32' 54"	9,68		
829			428042,1	1259759,98
	68° 16' 06"	15,23		
830			428047,74	1259774,13
	49° 49' 21"	75,95		
831			428096,74	1259832,16
	94° 38' 05"	194,92		
832			428080,99	1260026,44
	41° 11' 09"	11,48		
833			428089,63	1260034
	33° 41' 22"	213,69		
834			428267,43	1260152,53
	2° 48' 17"	71,94		
835			428339,28	1260156,05
	354° 19' 42"	26,31		
836			428365,46	1260153,45
	3° 38' 16"	201,42		
837			428566,47	1260166,23
	81° 51' 16"	26,25		

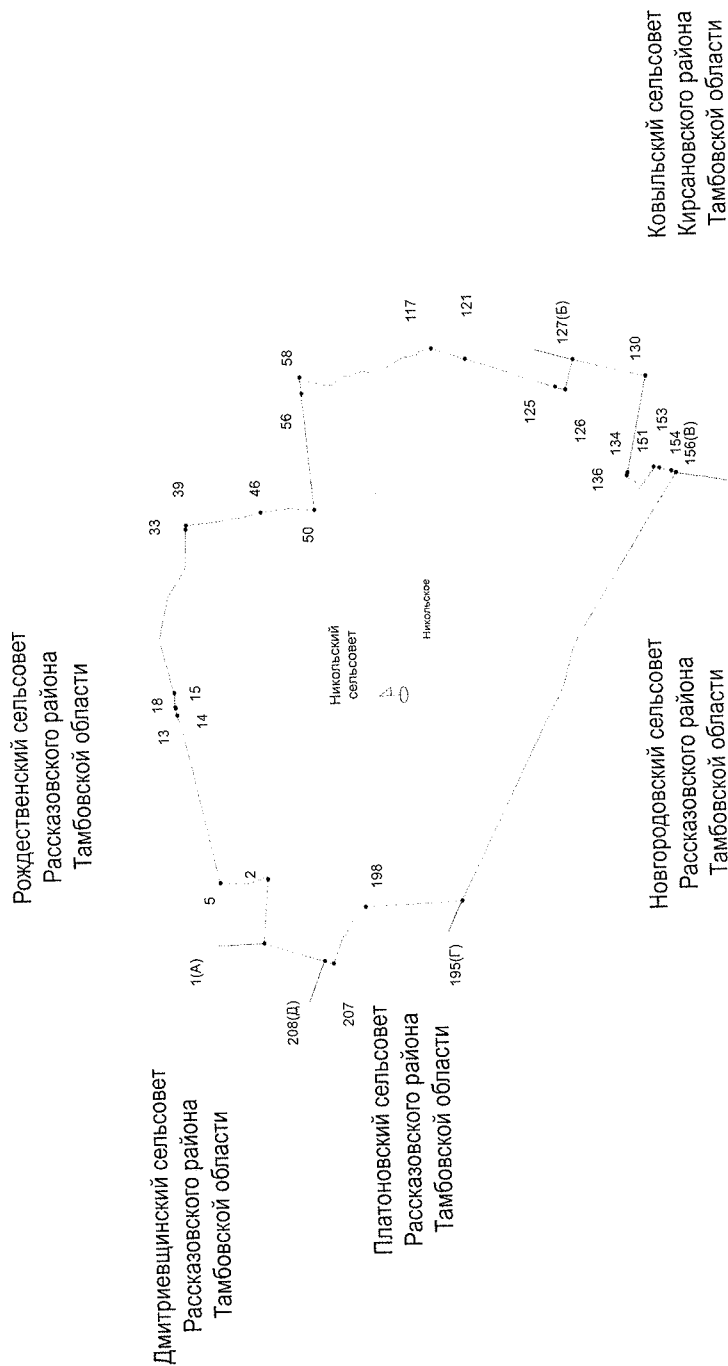
Название (номер) межевого знака	Дирекционные углы (град. мин. сек.)	Длина линии(м)	X координата	Y координата
838			428570,19	1260192,22
	75° 16' 13"	31,86		
839			428578,29	1260223,03
	77° 31' 32"	187,77		
840			428618,85	1260406,37
	139° 12' 01"	40,07		
841			428588,52	1260432,55
	93° 00' 49"	132,19		
842			428581,57	1260564,56
	81° 42' 19"	386,86		
843			428637,38	1260947,37
	150° 22' 48"	129,65		
844			428524,67	1261011,45
	93° 52' 40"	165,76		
845			428513,46	1261176,83
	343° 31' 07"	123,65		
846			428632,03	1261141,75
	83° 24' 10"	64,24		
847			428639,41	1261205,56
	356° 50' 44"	55,06		
848			428694,39	1261202,53
	85° 11' 02"	106,25		
849			428703,31	1261308,4
	161° 23' 45"	50,34		
850			428655,6	1261324,46
	77° 53' 30"	94,15		
851			428675,35	1261416,52
	184° 37' 51"	26,14		
852			428649,3	1261414,41
	82° 29' 56"	157,95		
853			428669,92	1261571,01
	338° 30' 09"	31,85		
854			428699,55	1261559,34
	86° 37' 47"	115,5		
855			428706,34	1261674,64
	113° 22' 43"	74,34		
856			428676,84	1261742,88
	84° 18' 24"	882,4		
857			428764,38	1262620,93
	83° 58' 20"	734,89		
858			428841,55	1263351,76
	139° 25' 00"	38,01		
859			428812,68	1263376,49

Название (номер) межевого знака	Дирекционные углы (град. мин. сек.)	Длина линии(м)	X координата	Y координата
	81° 56' 14"	186,73		
860			428838,87	1263561,37
	75° 43' 32"	177,96		
861			428882,75	1263733,84
	85° 56' 38"	392,45		
862			428910,51	1264125,31
	183° 14' 39"	394,06		
863			428517,08	1264103,01
	185° 46' 15"	714,85		
864			427805,85	1264031,13
	237° 20' 55"	95,79		
865			427754,17	1263950,48
	194° 13' 45"	122,46		
866			427635,47	1263920,38
	87° 22' 49"	277,63		
867			427648,16	1264197,72
	45° 55' 29"	140,22		
868			427745,7	1264298,46
	56° 59' 24"	422,07		
869			427975,64	1264652,4
	16° 05' 29"	237,04		
870			428203,39	1264718,1
	147° 43' 12"	130,29		
871			428093,24	1264787,68
	47° 16' 23"	99,84		
872			428160,98	1264861,02
	42° 37' 50"	291,27		
873			428375,28	1265058,29
	48° 29' 04"	182,66		
874			428496,35	1265195,06
	55° 05' 49"	226,8		
875			428626,12	1265381,06
	51° 22' 58"	375,52		
876			428860,49	1265674,47
	51° 20' 07"	391,8		
877			429105,27	1265980,39
	38° 33' 49"	91,28		
1			429176,64	1266037,29
878			426164,66	1272198,43
	13° 43' 36"	179,06		
879			426338,61	1272240,92
	56° 58' 59"	80,75		

Название (номер) межевого знака	Дирекционные углы (град. мин. сек.)	Длина линии(м)	X координата	Y координата
880			426382,61	1272308,63
	70° 09' 54"	55,91		
881			426401,58	1272361,22
	356° 24' 02"	33,93		
882			426435,44	1272359,09
	61° 35' 46"	35,4		
883			426452,28	1272390,23
	70° 07' 45"	115,98		
884			426491,7	1272499,3
	17° 25' 57"	54,41		
885			426543,61	1272515,6
	104° 08' 16"	53,3		
886			426530,59	1272567,29
	35° 25' 01"	18,22		
887			426545,44	1272577,85
	45° 48' 29"	27,07		
888			426564,31	1272597,26
	105° 51' 45"	36,99		
889			426554,2	1272632,84
	196° 59' 52"	52,58		
890			426503,92	1272617,47
	171° 22' 54"	24,89		
891			426479,31	1272621,2
	176° 27' 05"	25,69		
892			426453,67	1272622,79
	183° 42' 44"	25,79		
893			426427,93	1272621,12
	193° 29' 56"	14,22		
894			426414,1	1272617,8
	207° 05' 18"	86,68		
895			426336,93	1272578,33
	122° 59' 57"	154,12		
896			426252,99	1272707,59
	114° 31' 44"	27,94		
897			426241,39	1272733,01
	89° 20' 55"	87,98		
898			426242,39	1272820,98
	90° 24' 30"	214,75		
899			426240,86	1273035,72
	199° 30' 14"	298,32		
900			425959,66	1272936,12
	200° 18' 44"	56,09		
901			425907,06	1272916,65

Название (номер) межевого знака	Дирекционные углы (град. мин. сек.)	Длина линии(м)	X координата	Y координата
	292° 58' 26"	133,3		
902			425959,09	1272793,92
	291° 59' 00"	129,21		
903			426007,46	1272674,1
	287° 01' 33"	74,08		
904			426029,15	1272603,27
	287° 44' 03"	24,82		
905			426036,71	1272579,63
	288° 44' 04"	140,92		
906			426081,97	1272446,18
	285° 51' 52"	43,72		
907			426093,92	1272404,13
	285° 22' 21"	14,98		
908			426097,89	1272389,69
	305° 10' 34"	18,61		
909			426108,61	1272374,48
	288° 47' 26"	8,66		
910			426111,4	1272366,28
	275° 03' 46"	18,92		
911			426113,07	1272347,43
	289° 05' 53"	157,68		
878			426164,66	1272198,43

**Схема границ  
муниципального образования-  
Никольский сельсовет Рассказовского района  
Тамбовской области**



**Описание границ  
муниципального образования - Никольский сельсовет  
Рассказовского района Тамбовской области**

**I. Участок границы с муниципальным образованием — Рождественский сельсовет Рассказовского района Тамбовской области (от А до Б)**

Граница с муниципальным образованием — Рождественский сельсовет Рассказовского района Тамбовской области проходит:

- от т.1(А) до т.2 по южной стороне лесополосы;
- от т.2 до т.5 по меже;
- от т.5 до т.13 между лесополосами;
- от т.13 до т.14 по пастбищному участку;
- от т.14 до т.15 пересекая р. Б. Ломовис;
- от т.15 до т.18 по пастбищному участку;
- от т.18 до т.33 по южной стороне лесополосы;
- от т.33 до т.39 по пастбищному участку;
- от т.39 до т.46 по восточной стороне полевой дороги;
- от т.46 до т.50 по меже;
- от т.50 до т.56 по южной стороне лесополосы;
- от т.56 до т.58 по пастбищному участку;
- от т.58 до т.117 по ручью;
- от т.117 до т.121 по пастбищному участку;
- от т.121 до т.125 по юго-восточной стороне полевой дороги;
- от т.125 до т.126 пересекая полосу отвода железной дороги;
- от т.126 до т.127(Б) по юго-западной стороне полосы отвода железной дороги.

**II. Участок границы с муниципальным образованием — Ковыльский сельсовет Кирсановского района Тамбовской области (от Б до В)**

Граница с муниципальным образованием — Ковыльский сельсовет Кирсановского района Тамбовской области проходит:

- от т.127(Б) до т.130 по юго-восточной стороне лесополосы;
- от т.130 до т.134 по юго-западной стороне лесополосы;
- от т.134 до т.136 по пастбищному участку до ручья;
- от т.136 до т.151 по ручью;
- от т.151 до т.153 по пастбищному участку;
- от т.153 до т.154 по меже;
- от т.154 до т.156 (В) пересекая автодорогу.

**III. Участок границы с муниципальным образованием — Новгородовский сельсовет Рассказовского района Тамбовской области (от В до Г)**

Граница с муниципальным образованием — Новгородовский сельсовет Рассказовского района Тамбовской области проходит:

- от т.156(В) до т.195(Г) по юго-западной стороне автодороги.

**IV. Участок границы с муниципальным образованием — Платоновский сельсовет Рассказовского района Тамбовской области (от Г до Д)**

Граница с муниципальным образованием — Платоновский сельсовет Рассказовского района Тамбовской области проходит:

- от т.195(Г) до т.198 пересекая дорогу по меже;
- от т.198 до т.207 по юго-западной стороне приусадебных земель п. Ломовис;
- от т.207 до т.208 (Д) пересекая полосу отвода железной дороги.

**V. Участок границы с муниципальным образованием — Дмитриевщинский сельсовет Рассказовского района Тамбовской области (от Д до А)**

Граница с муниципальным образованием — Дмитриевщинский сельсовет Рассказовского района Тамбовской области проходит:

- от т.208(Д) до т.1(А) по юго-восточной стороне лесополосы.

**Каталог координат  
характерных точек границ муниципального образования -  
Никольский сельсовет Рассказовского района Тамбовской области**

Название (номер) межевого знака	Дирекционные углы (град. мин. сек.)	Длина линии(м)	X координата	Y координата
1			430844,01	1292984,31
	94° 29' 25"	1171,29		
2			430752,31	1294152
	94° 30' 05"	65,49		
3			430747,17	1294217,29
	337° 59' 28"	358,29		
4			431079,35	1294083,02
	2° 01' 26"	542,56		
5			431621,57	1294102,18
	77° 23' 52"	45,65		
6			431631,53	1294146,73
	77° 23' 58"	971,03		
7			431843,36	1295094,37
	77° 43' 16"	816,71		
8			432017,05	1295892,4
	77° 58' 55"	141,39		
9			432046,49	1296030,69
	77° 31' 50"	326,51		
10			432116,99	1296349,5
	75° 01' 40"	118,48		
11			432147,6	1296463,96
	75° 53' 04"	598,13		
12			432293,47	1297044,03
	75° 30' 03"	185,25		
13			432339,85	1297223,38
	76° 24' 33"	136,31		
14			432371,88	1297355,87
	82° 42' 31"	18,36		
15			432374,21	1297374,08
	88° 15' 37"	172,27		
16			432379,44	1297546,27
	95° 54' 31"	33,13		
17			432376,03	1297579,22
	79° 21' 41"	57,25		
18			432386,6	1297635,49
	75° 30' 33"	217,04		
19			432440,91	1297845,63
	75° 45' 46"	112,02		
20			432468,46	1297954,21
	75° 31' 53"	187,39		
21			432515,28	1298135,66
	75° 58' 39"	294,22		
22			432586,57	1298421,11

Название (номер) межевого знака	Дирекционные углы (град. мин. сек.)	Длина линии(м)	X координата	Y координата
	76° 33' 33"	189,94		
23			432630,72	1298605,85
	99° 27' 48"	341,02		
24			432574,65	1298942,23
	105° 42' 48"	337,45		
25			432483,26	1299267,07
	26° 50' 21"	16,83		
26			432498,28	1299274,67
	108° 19' 25"	146,51		
27			432452,22	1299413,75
	122° 05' 03"	214,64		
28			432338,21	1299595,61
	122° 05' 38"	177,64		
29			432243,83	1299746,1
	123° 55' 56"	109,65		
30			432182,62	1299837,08
	129° 56' 19"	13,22		
31			432174,13	1299847,22
	112° 54' 24"	109,27		
32			432131,6	1299947,87
	91° 08' 16"	674,31		
33			432118,21	1300622,05
	22° 14' 06"	3,44		
34			432121,39	1300623,35
	66° 16' 47"	3,6		
35			432122,84	1300626,65
	78° 12' 43"	23,5		
36			432127,64	1300649,65
	98° 20' 00"	7,18		
37			432126,6	1300656,75
	113° 33' 29"	35,38		
38			432112,46	1300689,18
	113° 34' 32"	13,38		
39			432107,11	1300701,44
	174° 38' 06"	225,67		
40			431882,43	1300722,54
	181° 06' 06"	0,52		
41			431881,91	1300722,53
	174° 38' 30"	281,2		
42			431601,94	1300748,79
	171° 20' 57"	541,31		
43			431066,79	1300830,21
	167° 07' 27"	322,97		
44			430751,94	1300902,18
	171° 21' 23"	9,78		
45			430742,27	1300903,65
	171° 09' 24"	8,07		

Название (номер) межевого знака	Дирекционные углы (град. мин. сек.)	Длина линии(м)	X координата	Y координата
46			430734,3	1300904,89
	171° 14' 50"	212,66		
47			430524,12	1300937,25
	173° 45' 29"	328,81		
48			430197,26	1300973
	186° 16' 07"	441,52		
49			429758,38	1300924,79
	183° 39' 02"	15,39		
50			429743,02	1300923,81
	85° 02' 59"	336,42		
51			429772,05	1301258,98
	85° 25' 51"	245,16		
52			429791,58	1301503,36
	85° 01' 29"	376,93		
53			429824,27	1301878,87
	85° 07' 46"	874,97		
54			429898,56	1302750,68
	84° 28' 25"	196,88		
55			429917,52	1302946,64
	83° 29' 24"	121,81		
56			429931,33	1303067,66
	85° 34' 30"	242,76		
57			429950,06	1303309,7
	83° 57' 01"	58,83		
58			429956,26	1303368,2
	188° 19' 21"	66,95		
59			429890,02	1303358,51
	212° 50' 57"	80,69		
60			429822,23	1303314,74
	216° 33' 43"	128,76		
61			429718,81	1303238,04
	184° 53' 28"	22,75		
62			429696,14	1303236,1
	133° 12' 45"	30,83		
63			429675,03	1303258,57
	171° 38' 53"	32,49		
64			429642,88	1303263,29
	189° 56' 03"	37,74		
65			429605,71	1303256,78
	209° 43' 13"	48,91		
66			429563,23	1303232,53
	218° 29' 46"	25,16		
67			429543,54	1303216,87
	158° 18' 28"	17,53		
68			429527,25	1303223,35
	181° 12' 17"	128,41		
69			429398,87	1303220,65

Название (номер) межевого знака	Дирекционные углы (град. мин. сек.)	Длина линии(м)	X координата	Y координата
	179° 27' 28"	77,12		
70			429321,75	1303221,38
	122° 37' 25"	132,92		
71			429250,09	1303333,33
	160° 14' 50"	64,21		
72			429189,66	1303355,03
	159° 08' 21"	67,99		
73			429126,13	1303379,24
	191° 03' 53"	79,72		
74			429047,89	1303363,94
	152° 03' 18"	93,4		
75			428965,38	1303407,71
	174° 41' 49"	71,19		
76			428894,49	1303414,29
	157° 07' 21"	63,28		
77			428836,19	1303438,89
	160° 52' 53"	61,49		
78			428778,09	1303459,03
	194° 47' 50"	59,91		
79			428720,17	1303443,73
	178° 09' 41"	60,46		
80			428659,74	1303445,67
	145° 36' 24"	96,69		
81			428579,95	1303500,29
	156° 34' 33"	31,67		
82			428550,89	1303512,88
	183° 31' 03"	28,52		
83			428522,42	1303511,13
	203° 17' 31"	41,12		
84			428484,65	1303494,87
	212° 47' 07"	88		
85			428410,67	1303447,22
	148° 00' 20"	21,93		
86			428392,07	1303458,84
	137° 51' 35"	54,85		
87			428351,4	1303495,64
	118° 54' 13"	59,3		
88			428322,74	1303547,55
	174° 18' 32"	58,59		
89			428264,44	1303553,36
	153° 42' 30"	72,15		
90			428199,75	1303585,32
	123° 42' 03"	43,99		
91			428175,34	1303621,92
	149° 20' 17"	56,96		
92			428126,34	1303650,97
	155° 41' 29"	65,88		

Название (номер) межевого знака	Дирекционные углы (град. мин. сек.)	Длина линии(м)	X координата	Y координата
93			428066,3	1303678,09
	151° 11' 09"	44,21		
94			428027,56	1303699,4
	186° 12' 51"	57,28		
95			427970,62	1303693,2
	157° 26' 35"	59,57		
96			427915,61	1303716,05
	155° 24' 46"	27,47		
97			427890,63	1303727,48
	191° 08' 36"	33,06		
98			427858,19	1303721,09
	198° 58' 39"	16,7		
99			427842,4	1303715,66
	174° 49' 46"	8,66		
100			427833,78	1303716,44
	155° 10' 47"	32,76		
101			427804,05	1303730,19
	133° 58' 12"	30,68		
102			427782,75	1303752,27
	129° 23' 34"	23,81		
103			427767,64	1303770,67
	136° 40' 14"	32,75		
104			427743,82	1303793,14
	169° 10' 32"	22,68		
105			427721,54	1303797,4
	170° 46' 47"	21,78		
106			427700,04	1303800,89
	173° 11' 04"	31,01		
107			427669,25	1303804,57
	197° 24' 33"	27,21		
108			427643,29	1303796,43
	223° 44' 51"	37,53		
109			427616,18	1303770,48
	229° 07' 34"	22,8		
110			427601,26	1303753,24
	225° 02' 37"	9,31		
111			427594,68	1303746,65
	210° 20' 42"	6,51		
112			427589,06	1303743,36
	186° 06' 29"	5,45		
113			427583,64	1303742,78
	151° 31' 23"	13		
114			427572,21	1303748,98
	145° 16' 30"	20,73		
115			427555,17	1303760,79
	121° 03' 25"	22,16		
116			427543,74	1303779,77

Название (номер) межевого знака	Дирекционные углы (град. мин. сек.)	Длина линии(м)	X координата	Y координата
	100° 51' 11"	62,72		
117			427531,93	1303841,37
	197° 37' 16"	17,14		
118			427515,59	1303836,18
	198° 19' 10"	350,12		
119			427183,21	1303726,13
	198° 41' 27"	127,41		
120			427062,52	1303685,3
	197° 29' 53"	155,48		
121			426914,23	1303638,55
	197° 29' 56"	572,52		
122			426368,2	1303466,4
	199° 53' 24"	400,86		
123			425991,25	1303330,02
	197° 56' 00"	476,31		
124			425538,08	1303183,36
	199° 24' 13"	284,33		
125			425269,9	1303088,9
	195° 28' 23"	188,8		
126			425087,94	1303038,53
	104° 41' 46"	568,09		
127			424943,82	1303588,04
	194° 16' 47"	973,58		
128			424000,32	1303347,9
	193° 19' 30"	173,69		
129			423831,31	1303307,87
	194° 12' 28"	225,19		
130			423613,01	1303252,6
	282° 09' 51"	57,09		
131			423625,04	1303196,79
	281° 32' 28"	12,15		
132			423627,47	1303184,89
	281° 36' 16"	426,39		
133			423713,24	1302767,22
	282° 07' 17"	1311,35		
134			423988,6	1301485,11
	297° 54' 18"	7,65		
135			423992,18	1301478,35
	284° 01' 47"	41,95		
136			424002,35	1301437,65
	232° 03' 20"	83,93		
137			423950,74	1301371,46
	182° 12' 47"	36		
138			423914,77	1301370,07
	218° 50' 16"	48,75		
139			423876,8	1301339,5
	214° 37' 35"	45,32		

Название (номер) межевого знака	Дирекционные углы (град. мин. сек.)	Длина линии(м)	X координата	Y координата
140			423839,51	1301313,75
	249° 44' 32"	113,33		
141			423800,27	1301207,43
	224° 54' 53"	28,5		
142			423780,09	1301187,31
	136° 09' 10"	33,39		
143			423756,01	1301210,44
	122° 11' 20"	77,08		
144			423714,95	1301275,67
	145° 59' 31"	61,97		
145			423663,58	1301310,33
	103° 00' 46"	40,19		
146			423654,53	1301349,49
	133° 37' 32"	79,01		
147			423600,02	1301406,68
	102° 19' 03"	38,25		
148			423591,86	1301444,05
	122° 46' 03"	49,26		
149			423565,2	1301485,47
	158° 26' 03"	46,49		
150			423521,96	1301502,56
	103° 03' 43"	82,87		
151			423503,23	1301583,29
	187° 48' 48"	27,88		
152			423475,61	1301579,5
	194° 40' 38"	76,53		
153			423401,58	1301560,11
	195° 18' 51"	228,46		
154			423181,23	1301499,77
	201° 53' 38"	62,16		
155			423123,55	1301476,59
	193° 59' 17"	23,13		
156			423101,11	1301471
	301° 20' 47"	549,24		
157			423386,83	1301001,93
	302° 33' 02"	263,19		
158			423528,44	1300780,08
	301° 55' 38"	476,93		
159			423780,66	1300375,3
	301° 57' 25"	458,83		
160			424023,51	1299986,01
	301° 48' 46"	339,05		
161			424202,24	1299697,89
	301° 45' 49"	256,51		
162			424337,27	1299479,8
	302° 01' 07"	451,02		
163			424576,4	1299097,39

Название (номер) межевого знака	Дирекционные углы (град. мин. сек.)	Длина линии(м)	X координата	Y координата
	302° 04' 33"	689,36		
164			424942,48	1298513,26
	302° 56' 06"	49,66		
165			424969,48	1298471,58
	298° 46' 12"	57,3		
166			424997,06	1298421,35
	294° 31' 45"	117,96		
167			425046,03	1298314,04
	288° 10' 51"	96,24		
168			425076,06	1298222,6
	285° 12' 55"	124,48		
169			425108,73	1298102,48
	286° 13' 56"	31,27		
170			425117,47	1298072,46
	282° 42' 14"	44,75		
171			425127,31	1298028,81
	286° 07' 52"	30,92		
172			425135,9	1297999,11
	285° 31' 26"	255,23		
173			425204,21	1297753,19
	286° 59' 00"	65,29		
174			425223,28	1297690,75
	289° 21' 01"	104,33		
175			425257,85	1297592,31
	293° 05' 34"	54,05		
176			425279,05	1297542,59
	295° 15' 01"	110,51		
177			425326,19	1297442,64
	296° 13' 34"	234,41		
178			425429,78	1297232,36
	293° 50' 48"	47,24		
179			425448,88	1297189,15
	298° 35' 46"	64,1		
180			425479,56	1297132,87
	296° 02' 46"	154,57		
181			425547,43	1296994
	296° 48' 00"	554,96		
182			425797,65	1296498,65
	295° 04' 23"	80,04		
183			425831,57	1296426,15
	297° 19' 27"	85,4		
184			425870,77	1296350,28
	296° 29' 53"	156,85		
185			425940,75	1296209,91
	296° 22' 26"	711,62		
186			426256,87	1295572,36
	258° 26' 56"	5,59		

Название (номер) межевого знака	Дирекционные углы (град. мин. сек.)	Длина линии(м)	X координата	Y координата
187			426255,75	1295566,88
	287° 48' 47"	6,7		
188			426257,8	1295560,5
	321° 26' 09"	11,23		
189			426266,58	1295553,5
	296° 39' 43"	977,34		
190			426705,14	1294680,08
	296° 42' 41"	669,49		
191			427006,07	1294082,04
	297° 10' 52"	212,13		
192			427102,97	1293893,34
	295° 21' 49"	26,66		
193			427114,39	1293869,25
	296° 36' 13"	119,31		
194			427167,82	1293762,57
	295° 25' 24"	80,57		
195			427202,41	1293689,8
	357° 13' 20"	390,63		
196			427592,58	1293670,87
	357° 43' 01"	6,02		
197			427598,6	1293670,63
	357° 40' 02"	1364,33		
198			428961,8	1293615,1
	317° 56' 44"	81,05		
199			429021,98	1293560,81
	315° 00' 00"	163,41		
200			429137,53	1293445,26
	313° 46' 54"	99,77		
201			429206,56	1293373,23
	297° 25' 58"	221,49		
202			429308,6	1293176,65
	298° 31' 32"	78,57		
203			429346,12	1293107,62
	334° 07' 26"	55,04		
204			429395,64	1293083,6
	296° 33' 54"	0,89		
205			429396,04	1293082,8
	290° 34' 58"	416,4		
206			429542,43	1292692,98
	290° 41' 43"	113,61		
207			429582,58	1292586,7
	17° 47' 31"	167,07		
208			429741,66	1292637,75
	17° 27' 08"	1155,54		
1			430844,01	1292984,31

**Схема границ  
муниципального образования  
Новгородовский сельсовет  
Рассказовского района  
Тамбовской области**



**Описание границ  
муниципального образования - Новгородовский сельсовет  
Рассказовского района Тамбовской области**

**I. Участок границы с муниципальным образованием — Никольский сельсовет Рассказовского района Тамбовской области (от А до Б)**

Граница с муниципальным образованием — Никольский сельсовет Рассказовского района Тамбовской области проходит:  
- от т.1(А) до т.40(Б) по юго-западной стороне автодороги.

**II. Участок границы с муниципальным образованием — Ковыльский сельсовет Кирсановского района Тамбовской области (от Б до В)**

Граница с муниципальным образованием — Ковыльский сельсовет Кирсановского района Тамбовской области проходит:

- от т.40(Б) до т.46 по меже;
- от т.46 до т.50 по западной стороне полевой дороги;
- от т.50 до т.51 по южной стороне полевой дороги;
- от т.51 до т.53 по меже;
- от т.53 до т.67 по восточной стороне лесополосы;
- от т.67 до т.73 по пастбищному участку;
- от т.73 до т.82 по южной стороне лесополосы;
- от т.82 до т.86 пересекая пруд;
- от т.86 до т.90 по пастбищному участку;
- от т.90 до т.94 по северо-восточной стороне лесополосы;
- от т.94 до т.100 по северо-восточной стороне полевой дороги;
- от т.100 до т.111 по пастбищному участку;
- от т.111 до т.114 по меже, пересекая полевую дорогу;
- от т.114 до т.115 пересекая балку;
- от т.115 до т.119 по меже;
- от т.119 до т.120 пересекая балку;
- от т.120 до т.129(В) по юго-западной стороне лесополосы.

**III. Участок границы с муниципальным образованием — Землянский сельсовет Инжавинского района Тамбовской области (от В до Г)**

Граница с муниципальным образованием — Землянский сельсовет Инжавинского района Тамбовской области проходит:

- от т.129(В) до т.133 по юго-восточной стороне лесополосы;
- от т.133 до т.138 по восточной стороне полевой дороги;
- от т.138 до т.141 по юго-восточной стороне лесополосы;
- от т.141 до т.146 по меже;
- от т.146 до т.149 по юго-западной стороне лесополосы;
- от т.149 до т.151 по меже;
- от т.151 до т.250 по середине р. Мокрая Панда;
- от т.250 до т.253 по пастбищному участку;

- от т.253 до т.258 по юго-западной стороне лесополосы;
- от т.258 до т.259 по пастбищному участку;
- от т.259 до т.294 по ручью;
- от т.294 до т.296 по границе приусадебных земель н.п. Хмелёвка;
- от т.296 до т.297 по пастбищному участку;
- от т.297 до т.299 по меже;
- от т.299 до т.306 по юго-западной стороне лесополосы;
- от т.306 до т.308(Г) по пастбищному участку.

**IV. Участок границы с муниципальным образованием — Озёрский сельсовет Рассказовского района Тамбовской области (от Г до Д)**

Граница с муниципальным образованием — Озёрский сельсовет Рассказовского района Тамбовской области проходит:

- от т.308(Г) до т.311 по пастбищному участку;
- от т.311 до т.316 по южной стороне лесополосы;
- от т.316 до т.318 по пастбищному участку;
- от т.318 до т.383 по ручью;
- от т.383 до т.391 по меже;
- от т.391 до т.392 по южной стороне автодороги;
- от т.392 до т.393 пересекая лесополосу;
- от т.393 до т.402(Д) по северной стороне автодороги.

**V. Участок границы с муниципальным образованием — Пичерский сельсовет Рассказовского района Тамбовской области (от Д до Е)**

Граница с муниципальным образованием — Пичерский сельсовет Рассказовского района Тамбовской области проходит:

- от т.402(Д) до т.410 по западной стороне лесополосы;
- от т.410 до т.412 по южной стороне лесополосы;
- от т.412 до т.414 по границе пастбищного участка;
- от т.414 до т.425 по восточной стороне лесополосы;
- от т.425 до т.427 по меже;
- от т.427 до т.432 по пастбищному участку;
- от т.432 до т.433 по южной стороне лесополосы;
- от т.433 до т.436 по юго-западной стороне лесополосы;
- от т.436 до т.442 по южной стороне полевой дороги;
- от т.442 до т.449 по пастбищному участку;
- от т.449 до т.455 по меже;
- от т.455 до т.456 по южной стороне полевой дороги;
- от т.456 до т.459(Е) по юго-западной стороне плотины.

**VI. Участок границы с муниципальным образованием — Платоновский сельсовет Рассказовского района Тамбовской области (от Е до А)**

Граница с муниципальным образованием — Платоновский сельсовет Рассказовского района Тамбовской области проходит:

- от т.459(Е) до т.546 по берегу пруда;
- от т.546 до т.555 по ручью;
- от т.555 до т.559 по юго-восточной стороне лесополосы;
- от т.559 до т.1(А) по юго-западной стороне автодороги.

**Каталог координат**  
**характерных точек границ муниципального образования -**  
**Новгородовский сельсовет Рассказовского района Тамбовской области**

Название (номер) межевого знака	Дирекционные углы (град. мин. сек.)	Длина линии(м)	X координата	Y координата
1			427202,41	1293689,8
	115° 25' 24"	80,57		
2			427167,82	1293762,57
	116° 36' 13"	119,31		
3			427114,39	1293869,25
	115° 21' 49"	26,66		
4			427102,97	1293893,34
	117° 10' 52"	212,13		
5			427006,07	1294082,04
	116° 42' 41"	669,49		
6			426705,14	1294680,08
	116° 39' 43"	977,34		
7			426266,58	1295553,5
	141° 26' 09"	11,23		
8			426257,8	1295560,5
	107° 48' 47"	6,7		
9			426255,75	1295566,88
	78° 26' 56"	5,59		
10			426256,87	1295572,36
	116° 22' 26"	711,62		
11			425940,75	1296209,91
	116° 29' 53"	156,85		
12			425870,77	1296350,28
	117° 19' 27"	85,4		
13			425831,57	1296426,15
	115° 04' 23"	80,04		
14			425797,65	1296498,65
	116° 48' 00"	554,96		
15			425547,43	1296994
	116° 02' 46"	154,57		
16			425479,56	1297132,87
	118° 35' 46"	64,1		
17			425448,88	1297189,15
	113° 50' 48"	47,24		
18			425429,78	1297232,36
	116° 13' 34"	234,41		
19			425326,19	1297442,64
	115° 15' 01"	110,51		
20			425279,05	1297542,59
	113° 05' 34"	54,05		
21			425257,85	1297592,31
	109° 21' 01"	104,33		

Название (номер) межевого знака	Дирекционные углы (град. мин. сек.)	Длина линии(м)	X координата	Y координата
22			425223,28	1297690,75
	106° 59' 00"	65,29		
23			425204,21	1297753,19
	105° 31' 26"	255,23		
24			425135,9	1297999,11
	106° 07' 52"	30,92		
25			425127,31	1298028,81
	102° 42' 14"	44,75		
26			425117,47	1298072,46
	106° 13' 56"	31,27		
27			425108,73	1298102,48
	105° 12' 55"	124,48		
28			425076,06	1298222,6
	108° 10' 51"	96,24		
29			425046,03	1298314,04
	114° 31' 45"	117,96		
30			424997,06	1298421,35
	118° 46' 12"	57,3		
31			424969,48	1298471,58
	122° 56' 06"	49,66		
32			424942,48	1298513,26
	122° 04' 33"	689,36		
33			424576,4	1299097,39
	122° 01' 07"	451,02		
34			424337,27	1299479,8
	121° 45' 49"	256,51		
35			424202,24	1299697,89
	121° 48' 46"	339,05		
36			424023,51	1299986,01
	121° 57' 25"	458,83		
37			423780,66	1300375,3
	121° 55' 38"	476,93		
38			423528,44	1300780,08
	122° 33' 02"	263,19		
39			423386,83	1301001,93
	121° 20' 47"	549,24		
40			423101,11	1301471
	189° 25' 21"	398,01		
41			422708,47	1301405,84
	130° 21' 06"	10,21		
42			422701,86	1301413,62
	117° 46' 35"	584,54		
43			422429,45	1301930,81
	162° 28' 08"	545,08		
44			421909,69	1302095
	112° 00' 20"	560,03		
45			421699,85	1302614,23

Название (номер) межевого знака	Дирекционные углы (град. мин. сек.)	Длина линии(м)	X координата	Y координата
	111° 52' 56"	474,22		
46			421523,11	1303054,28
	183° 13' 54"	336,69		
47			421186,96	1303035,3
	176° 26' 42"	13,39		
48			421173,6	1303036,13
	183° 08' 20"	256,23		
49			420917,75	1303022,1
	182° 06' 13"	553,05		
50			420365,07	1303001,8
	93° 07' 54"	594,16		
51			420332,61	1303595,07
	179° 20' 29"	580,21		
52			419752,44	1303601,74
	166° 28' 11"	443,03		
53			419321,71	1303705,39
	165° 37' 32"	258,44		
54			419071,36	1303769,55
	165° 37' 03"	252,42		
55			418826,85	1303832,25
	165° 25' 38"	48,69		
56			418779,73	1303844,5
	165° 37' 30"	168,61		
57			418616,4	1303886,36
	164° 01' 45"	6,18		
58			418610,46	1303888,06
	164° 22' 25"	47,37		
59			418564,84	1303900,82
	166° 39' 55"	76,66		
60			418490,25	1303918,5
	166° 38' 23"	119,01		
61			418374,46	1303946
	165° 50' 32"	208,1		
62			418172,68	1303996,9
	164° 30' 46"	162,16		
63			418016,41	1304040,2
	168° 30' 51"	86,88		
64			417931,27	1304057,5
	165° 05' 50"	197,92		
65			417740,01	1304108,4
	164° 33' 49"	166,96		
66			417579,07	1304152,84
	164° 55' 01"	115,9		
67			417467,16	1304183
	164° 11' 26"	129,02		
68			417343,02	1304218,15
	162° 08' 52"	62,17		

Название (номер) межевого знака	Дирекционные углы (град. мин. сек.)	Длина линии(м)	X координата	Y координата
69			417283,84	1304237,21
	162° 04' 28"	63,32		
70			417223,59	1304256,7
	161° 49' 17"	16,25		
71			417208,15	1304261,77
	164° 44' 56"	37,52		
72			417171,95	1304271,64
	166° 17' 34"	148,25		
73			417027,92	1304306,77
	72° 45' 33"	222,58		
74			417093,89	1304519,35
	71° 15' 17"	28,04		
75			417102,9	1304545,9
	75° 58' 10"	168,7		
76			417143,8	1304709,57
	76° 20' 57"	72,46		
77			417160,9	1304779,98
	86° 42' 50"	149,16		
78			417169,45	1304928,89
	85° 22' 17"	120,2		
79			417179,15	1305048,7
	87° 40' 14"	156,48		
80			417185,51	1305205,05
	84° 04' 12"	153,61		
81			417201,38	1305357,84
	87° 16' 47"	49,52		
82			417203,73	1305407,3
	53° 58' 21"	14,01		
83			417211,97	1305418,63
	57° 20' 44"	60,16		
84			417244,43	1305469,28
	58° 51' 14"	37,74		
85			417263,95	1305501,58
	162° 03' 48"	90,53		
86			417177,82	1305529,46
	123° 09' 47"	175,18		
87			417081,99	1305676,11
	123° 02' 50"	86,76		
88			417034,68	1305748,83
	131° 08' 42"	286,29		
89			416846,31	1305964,42
	131° 00' 29"	192,38		
90			416720,08	1306109,59
	132° 14' 00"	146,78		
91			416621,42	1306218,27
	131° 00' 33"	150,98		
92			416522,35	1306332,2

Название (номер) межевого знака	Дирекционные углы (град. мин. сек.)	Длина линии(м)	X координата	Y координата
	132° 03' 01"	187,15		
93			416397	1306471,17
	132° 28' 29"	160,49		
94			416288,63	1306589,54
	132° 42' 55"	32,64		
95			416266,49	1306613,52
	132° 39' 33"	9,7		
96			416259,92	1306620,65
	137° 43' 32"	169,96		
97			416134,16	1306734,98
	137° 12' 05"	90,39		
98			416067,84	1306796,39
	138° 08' 47"	78,71		
99			416009,21	1306848,91
	137° 39' 04"	187,12		
100			415870,92	1306974,96
	139° 19' 09"	60,84		
101			415824,78	1307014,62
	139° 18' 37"	46,38		
102			415789,61	1307044,86
	139° 18' 50"	72,48		
103			415734,65	1307092,11
	138° 56' 07"	138,37		
104			415630,32	1307183,01
	139° 35' 53"	186,38		
105			415488,39	1307303,81
	166° 10' 36"	140,33		
106			415352,12	1307337,34
	166° 17' 10"	144,85		
107			415211,4	1307371,68
	166° 41' 07"	47,37		
108			415165,3	1307382,59
	161° 40' 44"	98,71		
109			415071,59	1307413,62
	161° 41' 09"	24,03		
110			415048,78	1307421,17
	161° 39' 55"	28,9		
111			415021,35	1307430,26
	160° 58' 54"	158,68		
112			414871,33	1307481,97
	161° 19' 09"	83,24		
113			414792,48	1307508,63
	167° 35' 47"	107,68		
114			414687,31	1307531,76
	167° 35' 32"	42,07		
115			414646,22	1307540,8
	167° 36' 55"	23,31		

Название (номер) межевого знака	Дирекционные углы (град. мин. сек.)	Длина линии(м)	X координата	Y координата
116			414623,45	1307545,8
	166° 55' 10"	160,66		
117			414466,96	1307582,16
	166° 18' 48"	133,17		
118			414337,57	1307613,67
	167° 25' 12"	123,87		
119			414216,67	1307640,65
	167° 15' 18"	58,34		
120			414159,77	1307653,52
	166° 33' 17"	153,54		
121			414010,44	1307689,22
	167° 20' 27"	140,09		
122			413873,76	1307719,92
	167° 00' 20"	190,48		
123			413688,16	1307762,75
	167° 28' 03"	180,6		
124			413511,86	1307801,94
	165° 58' 55"	38,35		
125			413474,65	1307811,23
	168° 01' 56"	264,95		
126			413215,46	1307866,17
	167° 18' 00"	139,69		
127			413079,19	1307896,88
	166° 52' 03"	151,14		
128			412932	1307931,22
	166° 21' 07"	98,45		
129			412836,33	1307954,45
	259° 50' 50"	40,11		
130			412829,26	1307914,97
	258° 40' 26"	117,11		
131			412806,26	1307800,14
	258° 50' 13"	482,64		
132			412712,82	1307326,63
	258° 35' 46"	205,49		
133			412672,19	1307125,2
	167° 39' 10"	296,96		
134			412382,1	1307188,7
	167° 39' 29"	18,29		
135			412364,23	1307192,61
	167° 23' 44"	442,95		
136			411931,96	1307289,27
	167° 20' 55"	393,07		
137			411548,43	1307375,36
	167° 25' 20"	186,49		
138			411366,42	1307415,97
	250° 53' 37"	310,3		
139			411264,85	1307122,76

Название (номер) межевого знака	Дирекционные углы (град. мин. сек.)	Длина линии(м)	X координата	Y координата
	251° 17' 38"	501,63		
140			411103,97	1306647,63
	251° 09' 33"	407,63		
141			410972,33	1306261,84
	250° 10' 39"	426,5		
142			410827,7	1305860,61
	258° 19' 30"	4		
143			410826,89	1305856,69
	251° 02' 08"	475,08		
144			410672,5	1305407,4
	251° 56' 44"	492,9		
145			410519,74	1304938,77
	250° 25' 48"	482,72		
146			410358,05	1304483,94
	250° 20' 16"	326,03		
147			410248,35	1304176,92
	250° 49' 20"	457,32		
148			410098,12	1303744,98
	250° 41' 55"	54,37		
149			410080,15	1303693,67
	250° 57' 24"	268,94		
150			409992,4	1303439,45
	245° 57' 11"	46,82		
151			409973,32	1303396,69
	208° 27' 05"	7,47		
152			409966,75	1303393,13
	179° 23' 12"	6,54		
153			409960,21	1303393,2
	160° 56' 01"	9,18		
154			409951,53	1303396,2
	190° 40' 59"	11,11		
155			409940,61	1303394,14
	213° 51' 40"	16,73		
156			409926,72	1303384,82
	209° 41' 19"	10,1		
157			409917,95	1303379,82
	226° 55' 06"	5,91		
158			409913,91	1303375,5
	250° 59' 16"	6,91		
159			409911,66	1303368,97
	274° 29' 50"	8,03		
160			409912,29	1303360,96
	244° 42' 50"	10,42		
161			409907,84	1303351,54
	243° 34' 10"	13,34		
162			409901,9	1303339,59
	240° 48' 40"	13,68		

Название (номер) межевого знака	Дирекционные углы (град. мин. сек.)	Длина линии(м)	X координата	Y координата
163			409895,23	1303327,65
	230° 45' 04"	6,99		
164			409890,81	1303322,24
	195° 22' 44"	5,28		
165			409885,72	1303320,84
	239° 40' 24"	2,93		
166			409884,24	1303318,31
	250° 56' 08"	5,76		
167			409882,36	1303312,87
	261° 51' 19"	5,51		
168			409881,58	1303307,42
	250° 56' 08"	5,76		
169			409879,7	1303301,98
	238° 28' 51"	6,37		
170			409876,37	1303296,55
	221° 00' 48"	4,37		
171			409873,07	1303293,68
	215° 31' 27"	4,94		
172			409869,05	1303290,81
	187° 36' 34"	5,14		
173			409863,96	1303290,13
	195° 21' 00"	5,29		
174			409858,86	1303288,73
	209° 01' 00"	2,93		
175			409856,3	1303287,31
	241° 59' 12"	5,13		
176			409853,89	1303282,78
	217° 11' 16"	5,05		
177			409849,87	1303279,73
	212° 16' 05"	6,71		
178			409844,2	1303276,15
	208° 26' 21"	5,61		
179			409839,27	1303273,48
	197° 54' 34"	5,17		
180			409834,35	1303271,89
	197° 48' 14"	5,17		
181			409829,43	1303270,31
	193° 50' 46"	7,31		
182			409822,33	1303268,56
	184° 52' 23"	5,65		
183			409816,7	1303268,08
	186° 05' 45"	6,22		
184			409810,52	1303267,42
	147° 47' 52"	2,78		
185			409808,17	1303268,9
	106° 27' 18"	2,47		
186			409807,47	1303271,27

Название (номер) межевого знака	Дирекционные углы (град. мин. сек.)	Длина линии(м)	X координата	Y координата
	118° 55' 19"	2,94		
187			409806,05	1303273,84
	159° 49' 02"	2,7		
188			409803,52	1303274,77
	146° 50' 41"	2,38		
189			409801,53	1303276,07
	141° 08' 48"	3,24		
190			409799,01	1303278,1
	140° 31' 22"	10,73		
191			409790,73	1303284,92
	86° 21' 43"	3,47		
192			409790,95	1303288,38
	100° 04' 04"	3,89		
193			409790,27	1303292,21
	86° 51' 02"	4,19		
194			409790,5	1303296,39
	102° 43' 28"	3,18		
195			409789,8	1303299,49
	120° 57' 50"	4,49		
196			409787,49	1303303,34
	121° 58' 58"	5,4		
197			409784,63	1303307,92
	128° 13' 22"	4,91		
198			409781,59	1303311,78
	140° 41' 57"	3,49		
199			409778,89	1303313,99
	162° 36' 57"	5,69		
200			409773,46	1303315,69
	118° 10' 12"	4,15		
201			409771,5	1303319,35
	104° 04' 30"	7,15		
202			409769,76	1303326,29
	109° 03' 37"	7,53		
203			409767,3	1303333,41
	115° 03' 41"	5,45		
204			409764,99	1303338,35
	124° 50' 31"	4,69		
205			409762,31	1303342,2
	124° 19' 11"	11,1		
206			409756,05	1303351,37
	121° 15' 00"	5,15		
207			409753,38	1303355,77
	106° 46' 16"	6,1		
208			409751,62	1303361,61
	93° 08' 42"	5,47		
209			409751,32	1303367,07
	92° 56' 45"	5,84		

Название (номер) межевого знака	Дирекционные углы (град. мин. сек.)	Длина линии(м)	X координата	Y координата
210			409751,02	1303372,9
	101° 42' 20"	5,96		
211			409749,81	1303378,74
	107° 42' 38"	5,75		
212			409748,06	1303384,22
	123° 54' 54"	3,53		
213			409746,09	1303387,15
	154° 50' 27"	2,19		
214			409744,11	1303388,08
	175° 28' 21"	18,75		
215			409725,42	1303389,56
	178° 34' 24"	13,25		
216			409712,17	1303389,89
	212° 42' 17"	5,64		
217			409707,42	1303386,84
	208° 01' 41"	4,55		
218			409703,4	1303384,7
	193° 42' 31"	8,06		
219			409695,57	1303382,79
	179° 25' 12"	8,89		
220			409686,68	1303382,88
	171° 30' 43"	10,64		
221			409676,16	1303384,45
	201° 22' 46"	13,11		
222			409663,95	1303379,67
	210° 01' 11"	14,99		
223			409650,97	1303372,17
	207° 07' 06"	12,5		
224			409639,84	1303366,47
	247° 34' 08"	4,9		
225			409637,97	1303361,94
	200° 02' 46"	7,76		
226			409630,68	1303359,28
	211° 08' 20"	4,49		
227			409626,84	1303356,96
	225° 16' 08"	27,12		
228			409607,75	1303337,69
	219° 52' 34"	14,57		
229			409596,57	1303328,35
	232° 28' 25"	15,71		
230			409587	1303315,89
	296° 38' 55"	12,28		
231			409592,51	1303304,91
	249° 51' 10"	3,28		
232			409591,38	1303301,83
	216° 17' 43"	8,18		
233			409584,79	1303296,99

Название (номер) межевого знака	Дирекционные углы (град. мин. сек.)	Длина линии(м)	X координата	Y координата
	272° 49' 40"	9,12		
234			409585,24	1303287,88
	281° 19' 09"	12,28		
235			409587,65	1303275,84
	279° 20' 41"	16,81		
236			409590,38	1303259,25
	257° 27' 30"	9,67		
237			409588,28	1303249,81
	277° 24' 44"	6,43		
238			409589,11	1303243,43
	285° 36' 30"	9,11		
239			409591,56	1303234,66
	309° 59' 43"	5,03		
240			409594,79	1303230,81
	308° 53' 42"	6,85		
241			409599,09	1303225,48
	310° 49' 22"	12,62		
242			409607,34	1303215,93
	278° 29' 37"	16,05		
243			409609,71	1303200,06
	277° 36' 40"	11,4		
244			409611,22	1303188,76
	277° 51' 57"	11,03		
245			409612,73	1303177,83
	263° 38' 05"	12,63		
246			409611,33	1303165,28
	267° 37' 24"	17,85		
247			409610,59	1303147,45
	290° 09' 19"	17,91		
248			409616,76	1303130,64
	296° 40' 48"	17,82		
249			409624,76	1303114,72
	290° 21' 23"	49,7		
250			409642,05	1303068,12
	290° 07' 56"	26,26		
251			409651,09	1303043,46
	285° 07' 22"	22,77		
252			409657,03	1303021,48
	285° 30' 00"	255,39		
253			409725,28	1302775,38
	298° 35' 04"	404,2		
254			409918,67	1302420,45
	297° 09' 43"	461		
255			410129,12	1302010,29
	298° 15' 05"	372,5		
256			410305,44	1301682,16
	296° 57' 12"	385,43		

Название (номер) межевого знака	Дирекционные углы (град. мин. сек.)	Длина линии(м)	X координата	Y координата
257			410480,14	1301338,6
	297° 35' 46"	271,65		
258			410605,98	1301097,85
	295° 25' 53"	40,68		
259			410623,45	1301061,11
	207° 05' 16"	43,64		
260			410584,6	1301041,24
	190° 37' 48"	44,13		
261			410541,23	1301033,1
	192° 19' 53"	59,19		
262			410483,41	1301020,46
	194° 26' 09"	94,22		
263			410392,16	1300996,97
	189° 28' 19"	49,46		
264			410343,37	1300988,83
	181° 46' 59"	28,92		
265			410314,46	1300987,93
	171° 15' 14"	35,64		
266			410279,23	1300993,35
	204° 59' 41"	147,54		
267			410145,51	1300931,01
	234° 23' 34"	42,11		
268			410120,99	1300896,77
	262° 48' 09"	22,59		
269			410118,16	1300874,36
	292° 18' 53"	30,47		
270			410129,73	1300846,17
	280° 53' 57"	19,15		
271			410133,35	1300827,37
	261° 06' 32"	23,42		
272			410129,73	1300804,23
	228° 59' 33"	22,04		
273			410115,27	1300787,6
	233° 28' 11"	24,29		
274			410100,81	1300768,08
	276° 20' 07"	26,19		
275			410103,7	1300742,05
	281° 18' 54"	22,12		
276			410108,04	1300720,36
	307° 41' 06"	20,1		
277			410120,33	1300704,45
	301° 36' 33"	22,07		
278			410131,9	1300685,65
	317° 44' 01"	21,5		
279			410147,81	1300671,19
	302° 28' 33"	18,85		
280			410157,93	1300655,29

Название (номер) межевого знака	Дирекционные углы (град. мин. сек.)	Длина линии(м)	X координата	Y координата
	276° 54' 22"	24,03		
281			410160,82	1300631,43
	289° 05' 59"	19,9		
282			410167,33	1300612,63
	315° 00' 00"	16,36		
283			410178,9	1300601,06
	313° 39' 18"	21,99		
284			410194,08	1300585,15
	339° 37' 31"	27		
285			410219,39	1300575,75
	335° 34' 01"	26,21		
286			410243,25	1300564,91
	344° 27' 03"	13,5		
287			410256,26	1300561,29
	358° 57' 46"	39,78		
288			410296,03	1300560,57
	359° 02' 57"	43,39		
289			410339,41	1300559,85
	6° 53' 56"	41,79		
290			410380,9	1300564,87
	13° 29' 24"	23,66		
291			410403,91	1300570,39
	348° 16' 06"	35,16		
292			410438,34	1300563,24
	324° 12' 22"	24,71		
293			410458,38	1300548,79
	286° 15' 12"	36,55		
294			410468,61	1300513,7
	255° 17' 03"	32,71		
295			410460,3	1300482,06
	251° 52' 23"	246,98		
296			410383,46	1300247,34
	300° 30' 35"	150,63		
297			410459,93	1300117,57
	301° 22' 45"	111,43		
298			410517,95	1300022,44
	300° 53' 39"	330,47		
299			410687,63	1299738,86
	300° 43' 08"	4,01		
300			410689,68	1299735,41
	300° 37' 18"	127		
301			410754,37	1299626,12
	302° 33' 30"	605,57		
302			411080,26	1299115,72
	302° 52' 59"	479,36		
303			411340,52	1298713,16
	301° 44' 17"	498,18		

Название (номер) межевого знака	Дирекционные углы (град. мин. сек.)	Длина линии(м)	X координата	Y координата
304			411602,58	1298289,48
	301° 50' 03"	298,28		
305			411759,91	1298036,07
	301° 48' 39"	101,5		
306			411813,41	1297949,82
	303° 05' 25"	119,48		
307			411878,64	1297849,72
	288° 54' 09"	49,61		
308			411894,71	1297802,79
	13° 58' 53"	263,2		
309			412150,11	1297866,38
	14° 39' 34"	83,18		
310			412230,58	1297887,43
	17° 22' 12"	10,72		
311			412240,81	1297890,63
	93° 17' 50"	330,01		
312			412221,83	1298220,09
	94° 13' 36"	415,99		
313			412191,17	1298634,95
	95° 07' 32"	306,14		
314			412163,82	1298939,87
	93° 03' 24"	292,56		
315			412148,22	1299232,01
	82° 20' 05"	115,75		
316			412163,66	1299346,73
	82° 56' 25"	245,96		
317			412193,89	1299590,83
	82° 58' 02"	13,88		
318			412195,59	1299604,61
	342° 40' 21"	11,62		
319			412206,68	1299601,15
	328° 12' 17"	13,59		
320			412218,23	1299593,99
	306° 51' 55"	25,34		
321			412233,43	1299573,72
	309° 33' 39"	34,76		
322			412255,57	1299546,92
	322° 45' 19"	16,51		
323			412268,71	1299536,93
	326° 43' 42"	4,56		
324			412272,52	1299534,43
	348° 11' 23"	59,07		
325			412330,34	1299522,34
	350° 45' 39"	39,67		
326			412369,5	1299515,97
	327° 42' 03"	9,71		
327			412377,71	1299510,78

Название (номер) межевого знака	Дирекционные углы (град. мин. сек.)	Длина линии(м)	X координата	Y координата
	317° 16' 34"	19,94		
328			412392,36	1299497,25
	317° 54' 02"	41,36		
329			412423,05	1299469,52
	317° 28' 10"	27,9		
330			412443,61	1299450,66
	323° 26' 04"	21,84		
331			412461,15	1299437,65
	51° 01' 45"	22,15		
332			412475,08	1299454,87
	311° 15' 42"	4,99		
333			412478,37	1299451,12
	321° 04' 17"	17,98		
334			412492,36	1299439,82
	334° 47' 17"	44,89		
335			412532,97	1299420,7
	333° 14' 54"	63,21		
336			412589,41	1299392,25
	333° 28' 25"	46,48		
337			412631	1299371,49
	321° 33' 17"	31,28		
338			412655,5	1299352,04
	323° 50' 36"	12,69		
339			412665,75	1299344,55
	342° 22' 42"	8,69		
340			412674,03	1299341,92
	356° 36' 19"	15,54		
341			412689,54	1299341
	354° 42' 17"	20,59		
342			412710,04	1299339,1
	324° 26' 21"	22,94		
343			412728,7	1299325,76
	323° 11' 29"	22,48		
344			412746,7	1299312,29
	346° 16' 24"	33,21		
345			412778,96	1299304,41
	333° 54' 05"	32,42		
346			412808,07	1299290,15
	332° 21' 12"	37,67		
347			412841,44	1299272,67
	342° 06' 39"	9,96		
348			412850,92	1299269,61
	14° 33' 37"	11,93		
349			412862,47	1299272,61
	17° 49' 40"	28,65		
350			412889,74	1299281,38
	16° 29' 07"	23,61		

Название (номер) межевого знака	Дирекционные углы (град. мин. сек.)	Длина линии(м)	X координата	Y координата
351			412912,38	1299288,08
	8° 52' 38"	14,97		
352			412927,17	1299290,39
	355° 38' 24"	48,67		
353			412975,7	1299286,69
	356° 09' 09"	17,14		
354			412992,8	1299285,54
	10° 38' 03"	31,27		
355			413023,53	1299291,31
	5° 46' 53"	13,7		
356			413037,16	1299292,69
	1° 16' 01"	10,4		
357			413047,56	1299292,92
	349° 51' 17"	15,73		
358			413063,04	1299290,15
	352° 10' 26"	18,65		
359			413081,52	1299287,61
	355° 15' 33"	25,05		
360			413106,48	1299285,54
	3° 24' 04"	15,51		
361			413121,96	1299286,46
	15° 40' 09"	21,36		
362			413142,53	1299292,23
	17° 43' 29"	29,59		
363			413170,72	1299301,24
	15° 55' 31"	23,54		
364			413193,36	1299307,7
	8° 20' 18"	17,52		
365			413210,69	1299310,24
	358° 56' 39"	12,48		
366			413223,17	1299310,01
	358° 05' 57"	13,87		
367			413237,03	1299309,55
	343° 42' 47"	21,43		
368			413257,6	1299303,54
	343° 11' 52"	20,76		
369			413277,47	1299297,54
	261° 38' 33"	9,98		
370			413276,02	1299287,67
	307° 20' 22"	6,1		
371			413279,72	1299282,82
	329° 19' 58"	9,94		
372			413288,27	1299277,75
	346° 48' 46"	12,93		
373			413300,86	1299274,8
	346° 35' 32"	27,86		
374			413327,96	1299268,34

Название (номер) межевого знака	Дирекционные углы (град. мин. сек.)	Длина линии(м)	X координата	Y координата
	345° 49' 07"	70,9		
375			413396,7	1299250,97
	6° 18' 36"	14,65		
376			413411,26	1299252,58
	345° 15' 03"	46		
377			413455,74	1299240,87
	345° 30' 27"	37,16		
378			413491,72	1299231,57
	335° 37' 35"	47,95		
379			413535,4	1299211,78
	348° 30' 25"	93,25		
380			413626,78	1299193,2
	2° 21' 50"	107,65		
381			413734,34	1299197,64
	1° 49' 22"	203,09		
382			413937,33	1299204,1
	346° 09' 06"	65,8		
383			414001,22	1299188,35
	344° 13' 40"	160,51		
384			414155,69	1299144,72
	3° 48' 30"	194,52		
385			414349,78	1299157,64
	2° 49' 53"	106,48		
386			414456,13	1299162,9
	3° 39' 02"	164,91		
387			414620,71	1299173,4
	3° 33' 40"	221,21		
388			414841,49	1299187,14
	4° 06' 39"	56,35		
389			414897,7	1299191,18
	3° 51' 42"	113,89		
390			415011,33	1299198,85
	3° 05' 51"	216,89		
391			415227,9	1299210,57
	274° 55' 11"	47,58		
392			415231,98	1299163,17
	187° 59' 13"	35,12		
393			415197,2	1299158,29
	275° 47' 44"	232,92		
394			415220,72	1298926,56
	274° 36' 07"	275,21		
395			415242,8	1298652,24
	274° 37' 04"	179,23		
396			415257,23	1298473,59
	272° 57' 21"	100,64		
397			415262,42	1298373,08
	277° 17' 18"	297,96		

Название (номер) межевого знака	Дирекционные углы (град. мин. сек.)	Длина линии(м)	X координата	Y координата
398			415300,22	1298077,53
	277° 20' 19"	41,26		
399			415305,49	1298036,61
	275° 25' 11"	189,52		
400			415323,39	1297847,94
	273° 28' 27"	884,82		
401			415377,01	1296964,75
	279° 45' 12"	20,72		
402			415380,52	1296944,33
	5° 51' 19"	263,79		
403			415642,93	1296971,24
	6° 16' 50"	214,63		
404			415856,27	1296994,72
	6° 09' 27"	179,84		
405			416035,07	1297014,01
	6° 10' 18"	19,53		
406			416054,49	1297016,11
	6° 10' 11"	26,7		
407			416081,04	1297018,98
	6° 33' 59"	4,2		
408			416085,21	1297019,46
	5° 25' 42"	534,66		
409			416617,47	1297070,04
	5° 19' 54"	283,9		
410			416900,14	1297096,42
	271° 23' 04"	564,97		
411			416913,79	1296531,61
	272° 27' 40"	129,94		
412			416919,37	1296401,79
	297° 40' 50"	306,45		
413			417061,73	1296130,41
	297° 46' 41"	2,75		
414			417063,01	1296127,98
	0° 50' 41"	699,32		
415			417762,25	1296138,29
	0° 03' 37"	790,33		
416			418552,58	1296139,12
	3° 26' 46"	142,41		
417			418694,73	1296147,68
	1° 11' 41"	371,18		
418			419065,83	1296155,42
	1° 55' 13"	399,01		
419			419464,62	1296168,79
	6° 55' 05"	54,63		
420			419518,85	1296175,37
	3° 06' 19"	168,18		
421			419686,78	1296184,48

Название (номер) межевого знака	Дирекционные углы (град. мин. сек.)	Длина линии(м)	X координата	Y координата
	3° 28' 20"	313,38		
422			419999,58	1296203,46
	4° 37' 32"	110,61		
423			420109,83	1296212,38
	2° 46' 12"	64,98		
424			420174,73	1296215,52
	2° 37' 02"	33,5		
425			420208,2	1296217,05
	298° 13' 28"	293,11		
426			420346,82	1295958,79
	297° 48' 29"	336,46		
427			420503,78	1295661,19
	7° 53' 30"	191,04		
428			420693,01	1295687,42
	7° 56' 04"	5,8		
429			420698,75	1295688,22
	276° 39' 49"	234,31		
430			420725,94	1295455,49
	275° 56' 52"	181,91		
431			420744,79	1295274,56
	274° 53' 38"	296,8		
432			420770,11	1294978,84
	273° 53' 20"	351,65		
433			420793,96	1294628
	299° 31' 36"	232,15		
434			420908,37	1294426
	302° 24' 31"	1083,73		
435			421489,2	1293511,06
	304° 58' 08"	204,44		
436			421606,37	1293343,53
	310° 07' 28"	107,91		
437			421675,91	1293261,02
	290° 15' 46"	115,21		
438			421715,81	1293152,94
	281° 22' 28"	62,82		
439			421728,2	1293091,35
	272° 50' 55"	315,7		
440			421743,89	1292776,04
	276° 42' 37"	215,5		
441			421769,07	1292562,02
	277° 45' 10"	762,94		
442			421871,99	1291806,05
	277° 22' 58"	126,77		
443			421888,28	1291680,33
	281° 18' 45"	42,87		
444			421896,69	1291638,29
	288° 26' 45"	16,62		

Название (номер) межевого знака	Дирекционные углы (град. мин. сек.)	Длина линии(м)	X координата	Y координата
445			421901,95	1291622,52
	295° 43' 23"	62,99		
446			421929,29	1291565,77
	266° 23' 24"	58,45		
447			421925,61	1291507,44
	272° 26' 03"	49,44		
448			421927,71	1291458,04
	279° 30' 26"	238,72		
449			421967,14	1291222,6
	278° 05' 56"	663,1		
450			422060,56	1290566,11
	284° 55' 49"	192,44		
451			422110,14	1290380,17
	337° 45' 55"	18,42		
452			422127,19	1290373,2
	291° 28' 48"	270,8		
453			422226,35	1290121,21
	62° 46' 52"	38,41		
454			422243,92	1290155,37
	34° 11' 08"	436,52		
455			422605,02	1290400,64
	60° 26' 12"	208,54		
456			422707,91	1290582,03
	340° 45' 53"	94,86		
457			422797,47	1290550,78
	331° 31' 40"	782,6		
458			423485,41	1290177,69
	0° 04' 44"	58,19		
459			423543,6	1290177,77
	76° 59' 48"	58,93		
460			423556,86	1290235,19
	70° 07' 42"	52,34		
461			423574,65	1290284,41
	36° 39' 18"	89,01		
462			423646,06	1290337,55
	26° 36' 59"	79,73		
463			423717,34	1290373,27
	21° 14' 51"	121,61		
464			423830,68	1290417,34
	14° 29' 53"	89,95		
465			423917,77	1290439,86
	3° 06' 38"	255,42		
466			424172,81	1290453,72
	36° 21' 32"	157,43		
467			424299,59	1290547,05
	95° 40' 59"	54,03		
468			424294,24	1290600,81

Название (номер) межевого знака	Дирекционные углы (град. мин. сек.)	Длина линии(м)	X координата	Y координата
	180° 35' 56"	77,49		
469			424216,75	1290600
	173° 31' 13"	90,3		
470			424127,03	1290610,19
	197° 41' 37"	83,84		
471			424047,16	1290584,71
	208° 47' 56"	48,99		
472			424004,23	1290561,11
	183° 50' 38"	38,49		
473			423965,83	1290558,53
	172° 53' 51"	50,31		
474			423915,91	1290564,75
	163° 32' 28"	105,46		
475			423814,77	1290594,63
	169° 26' 12"	78,71		
476			423737,39	1290609,06
	177° 21' 32"	38,41		
477			423699,02	1290610,83
	185° 21' 26"	35,67		
478			423663,51	1290607,5
	159° 38' 15"	27,73		
479			423637,51	1290617,15
	126° 19' 10"	25,39		
480			423622,47	1290637,61
	114° 44' 16"	28,89		
481			423610,38	1290663,85
	99° 13' 16"	25,77		
482			423606,25	1290689,29
	120° 20' 56"	90,47		
483			423560,54	1290767,36
	116° 58' 26"	117,82		
484			423507,1	1290872,36
	106° 51' 53"	43,74		
485			423494,41	1290914,22
	96° 14' 56"	33,99		
486			423490,71	1290948,01
	61° 30' 38"	18,51		
487			423499,54	1290964,28
	53° 16' 51"	22,04		
488			423512,72	1290981,95
	48° 23' 58"	11,57		
489			423520,4	1290990,6
	75° 13' 48"	17,61		
490			423524,89	1291007,63
	89° 31' 22"	15,61		
491			423525,02	1291023,24
	116° 02' 04"	20,28		

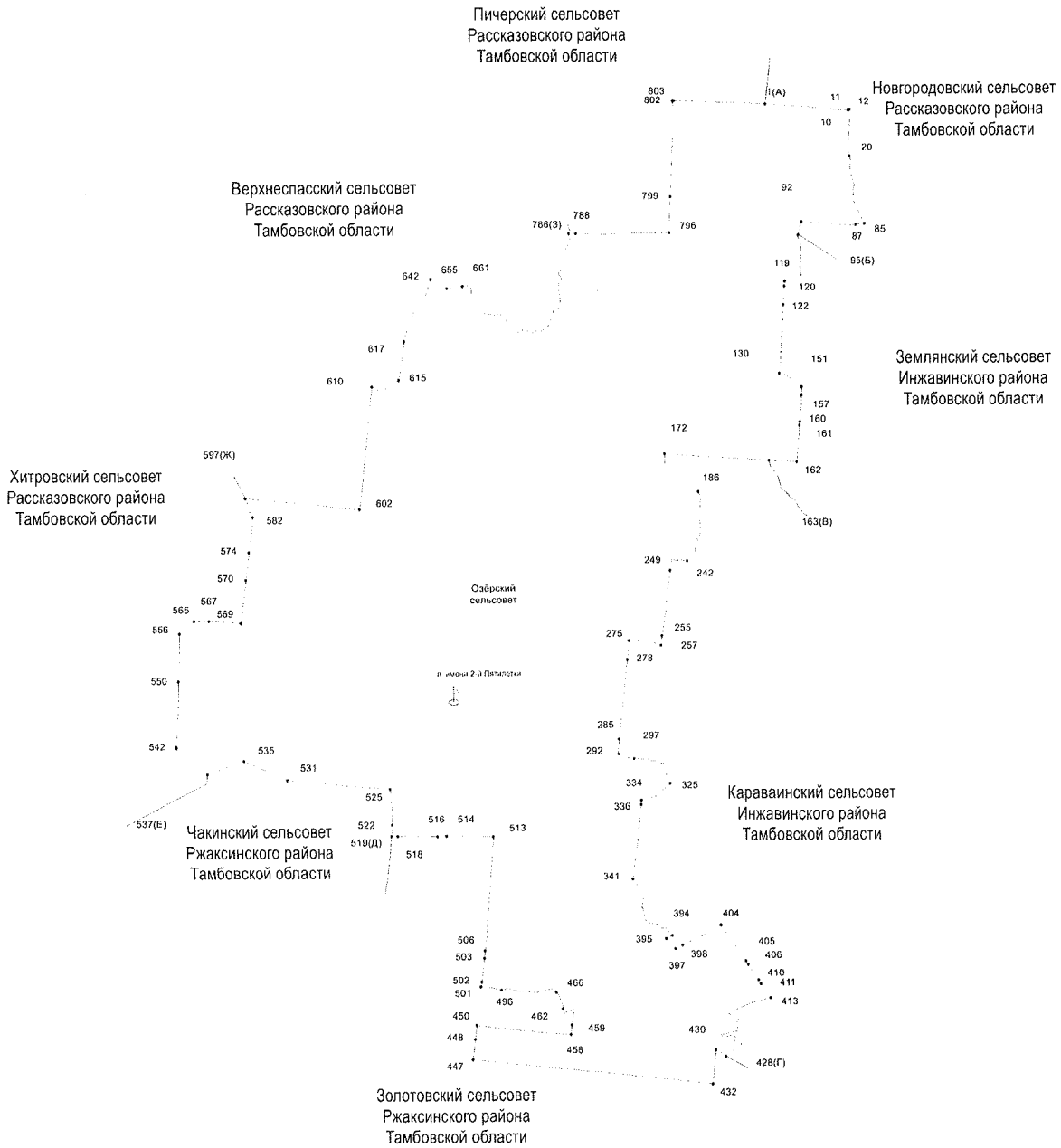
Название (номер) межевого знака	Дирекционные углы (град. мин. сек.)	Длина линии(м)	X координата	Y координата
492			423516,12	1291041,46
	136° 08' 16"	17,45		
493			423503,54	1291053,55
	141° 12' 39"	15,23		
494			423491,67	1291063,09
	123° 31' 09"	14,89		
495			423483,45	1291075,5
	101° 39' 57"	18,94		
496			423479,62	1291094,05
	93° 23' 30"	21,47		
497			423478,35	1291115,48
	89° 30' 05"	13,79		
498			423478,47	1291129,27
	47° 04' 56"	17,71		
499			423490,53	1291142,24
	32° 15' 05"	16,79		
500			423504,73	1291151,2
	34° 46' 13"	61,64		
501			423555,36	1291186,35
	45° 11' 32"	193,83		
502			423691,96	1291323,87
	45° 09' 28"	462		
503			424017,74	1291651,45
	24° 58' 14"	39,7		
504			424053,73	1291668,21
	18° 22' 13"	50,51		
505			424101,67	1291684,13
	12° 24' 46"	47,17		
506			424147,74	1291694,27
	359° 06' 41"	26,43		
507			424174,17	1291693,86
	344° 33' 05"	107,56		
508			424277,84	1291665,21
	343° 32' 19"	18,46		
509			424295,54	1291659,98
	32° 53' 23"	16,48		
510			424309,38	1291668,93
	56° 03' 20"	19,36		
511			424320,19	1291684,99
	62° 58' 54"	15,83		
512			424327,38	1291699,09
	34° 31' 04"	16,13		
513			424340,67	1291708,23
	28° 54' 09"	33,66		
514			424370,14	1291724,5
	14° 48' 04"	125,93		
515			424491,89	1291756,67

Название (номер) межевого знака	Дирекционные углы (град. мин. сек.)	Длина линии(м)	X координата	Y координата
	17° 30' 45"	55,2		
516			424544,53	1291773,28
	4° 55' 00"	91,13		
517			424635,32	1291781,09
	23° 40' 58"	51,58		
518			424682,56	1291801,81
	18° 18' 18"	25,09		
519			424706,38	1291809,69
	10° 38' 41"	12,67		
520			424718,83	1291812,03
	353° 37' 22"	10,26		
521			424729,03	1291810,89
	321° 48' 36"	50,27		
522			424768,54	1291779,81
	324° 29' 00"	38,11		
523			424799,56	1291757,67
	343° 37' 08"	38,29		
524			424836,3	1291746,87
	338° 03' 59"	23,32		
525			424857,93	1291738,16
	336° 06' 12"	14,12		
526			424870,84	1291732,44
	354° 48' 20"	11,71		
527			424882,5	1291731,38
	9° 02' 04"	10,13		
528			424892,5	1291732,97
	82° 08' 48"	9,95		
529			424893,86	1291742,83
	112° 28' 46"	11,61		
530			424889,42	1291753,56
	128° 26' 11"	38,85		
531			424865,27	1291783,99
	113° 13' 54"	61,38		
532			424841,06	1291840,39
	97° 28' 52"	43,32		
533			424835,42	1291883,34
	90° 33' 36"	44		
534			424834,99	1291927,34
	90° 08' 16"	37,45		
535			424834,9	1291964,79
	64° 08' 50"	56,48		
536			424859,53	1292015,62
	67° 12' 57"	107,09		
537			424901	1292114,35
	66° 16' 57"	89,03		
538			424936,81	1292195,86
	57° 25' 04"	40,74		

Название (номер) межевого знака	Дирекционные углы (град. мин. сек.)	Длина линии(м)	X координата	Y координата
539			424958,75	1292230,19
	55° 12' 45"	58,94		
540			424992,38	1292278,6
	40° 44' 41"	34,69		
541			425018,66	1292301,24
	47° 21' 23"	73,44		
542			425068,41	1292355,26
	45° 36' 10"	45,7		
543			425100,38	1292387,91
	46° 33' 10"	38,88		
544			425127,12	1292416,14
	64° 48' 19"	62,46		
545			425153,71	1292472,66
	12° 23' 35"	30,19		
546			425183,2	1292479,14
	323° 12' 05"	75,69		
547			425243,81	1292433,8
	340° 13' 44"	66,72		
548			425306,6	1292411,23
	348° 34' 38"	192,18		
549			425494,97	1292373,17
	357° 25' 16"	138,9		
550			425633,73	1292366,92
	11° 18' 56"	79,15		
551			425711,34	1292382,45
	14° 38' 14"	258,29		
552			425961,25	1292447,72
	12° 18' 25"	252,45		
553			426207,9	1292501,53
	357° 51' 57"	76,53		
554			426284,38	1292498,68
	9° 10' 07"	72,49		
555			426355,94	1292510,23
	18° 18' 44"	422,35		
556			426756,9	1292642,93
	355° 31' 15"	16,9		
557			426773,75	1292641,61
	19° 59' 07"	796,51		
558			427522,29	1292913,84
	6° 46' 11"	61		
559			427582,86	1292921,03
	47° 21' 58"	2,57		
560			427584,6	1292922,92
	116° 34' 45"	108,8		
561			427535,92	1293020,22
	116° 17' 45"	193,27		
562			427450,3	1293193,49

Название (номер) межевого знака	Дирекционные углы (град. мин. сек.)	Длина линии(м)	X координата	Y координата
	116° 54' 24"	161,97		
563			427377	1293337,93
	115° 54' 14"	182,94		
564			427297,08	1293502,49
	117° 09' 19"	149,34		
565			427228,92	1293635,37
	115° 58' 06"	60,54		
1			427202,41	1293689,8

**Схема границ  
муниципального образования-  
Озёрский сельсовет Рассказовского района  
Тамбовской области**



**Описание границ  
муниципального образования - Озёрский сельсовет  
Рассказовского района Тамбовской области**

**I. Участок границы с муниципальным образованием — Новгородовский сельсовет Рассказовского района Тамбовской области (от А до Б)**

Граница с муниципальным образованием — Новгородовский сельсовет Рассказовского района Тамбовской области проходит:

- от т.1(А) до т.10 по северной стороне автодороги;
- от т.10 до т.11 пересекая лесополосу;
- от т.11 до т.12 по южной стороне автодороги;
- от т.12 до т.20 по меже;
- от т.20 до т.85 по ручью;
- от т.85 до т.87 по пастбищному участку;
- от т.87 до т.92 по южной стороне лесополосы;
- от т.92 до т.95(Б) по пастбищному участку.

**II. Участок границы с муниципальным образованием — Землянский сельсовет Инжавинского района Тамбовской области (от Б до В)**

Граница с муниципальным образованием — Землянский сельсовет Инжавинского района Тамбовской области проходит:

- от т.95(Б) до т.119 по ручью;
- от т.119 до т.120 по пастбищному участку;
- от т.120 до т.122 по западной стороне полевой дороги;
- от т.122 до т.130 по западной стороне лесополосы;
- от т.130 до т.151 по ручью;
- от т.151 до т.157 по пастбищному участку;
- от т.157 до т.160 по западной стороне полевой дороги;
- от т.160 до т.161 по пастбищному участку;
- от т.161 до т.162 по западной стороне полевой дороги;
- от т.162 до т.163(В) по южной стороне лесополосы.

**III. Участок границы с муниципальным образованием — Караваинский сельсовет Рассказовского района Тамбовской области (от В до Г)**

Граница с муниципальным образованием — Караваинский сельсовет Инжавинского района Тамбовской области проходит:

- от т.163(В) до т.172 по южной стороне лесополосы;
- от т.172 до т.186 по днищу балки;
- от т.186 до т.242 по ручью;
- от т.242 до т.249 по пастбищному участку;
- от т.249 до т.255 по восточной стороне лесополосы;
- от т.255 до т.257 по пастбищному участку;
- от т.257 до т.275 по ручью;
- от т.275 до т.278 по пастбищному участку;

- от т.278 до т.285 пересекая автодорогу, по юго-восточной стороне лесополосы;
- от т.285 до т.292 по пастбищному участку;
- от т.292 до т.297 по ручью;
- от т.297 до т.325 по середине пруда;
- от т.325 до т.334 по ручью;
- от т.334 до т.336 по пастбищному участку;
- от т.336 до т.341 по западной стороне лесополосы;
- от т.341 до т.394 по ручью;
- от т.394 до т.395 пересекая овраг;
- от т.395 до т.397 по пастбищному участку;
- от т.397 до т.398 пересекая овраг;
- от т.398 до т.404 по пастбищному участку;
- от т.404 до т.405 по меже;
- от т.405 до т.406 по пастбищному участку;
- от т.406 до т.410 по меже;
- от т.410 до т.411 по пастбищному участку;
- от т.411 до т.413 по меже;
- от т.413 до т.428(Г) по границе лесного участка.

#### **IV. Участок границы с муниципальным образованием — Золотовский сельсовет Ржаксинского района Тамбовской области (от Г до Д)**

Граница с муниципальным образованием — Золотовский сельсовет Ржаксинского района Тамбовской области проходит:

- от т.428(Г) до т.430 по меже, пересекая пастбищный участок;
- от т.430 до т.432 по восточной стороне автодороги;
- от т.432 до т.447 по южной стороне лесополосы;
- от т.447 до т.448 по меже, пересекая балку;
- от т.448 до т.450 по восточной стороне лесополосы;
- от т.450 до т.458 по южной стороне полевой дороги;
- от т.458 до т.459 по западной стороне лесополосы;
- от т.459 до т.462 пересекая пастбищный участок;
- от т.462 до т.466 по середине пруда;
- от т.466 до т.496 по ручью;
- от т.496 до т.501 по середине пруда;
- от т.501 до т.502 от середины пруда, пересекая пастбищный участок;
- от т.502 до т.503 по меже;
- от т.503 до т.506 пересекая пастбищный участок;
- от т.506 до т.513 по восточной стороне лесополосы;
- от т.513 до т.514 по южной стороне лесополосы;
- от т.514 до т.516 пересекая р. Сухая Ржакса;
- от т.516 до т.518 по южной стороне лесополосы;
- от т.518 до т.519(Д) по меже.

**V. Участок границы с муниципальным образованием — Чакинский сельсовет Ржаксинского района Тамбовской области (от Д до Е)**

Граница с муниципальным образованием — Чакинский сельсовет Ржаксинского района Тамбовской области проходит:

- от т.519(Д) до т.522 по пастбищному участку;
- от т.522 до т.525 по восточной стороне полевой дороги;
- от т.525 до т.531 по южной стороне лесополосы;
- от т.531 до т.535 по юго-западной стороне лесополосы;
- от т.535 до т.537(Е) по юго-восточной стороне лесополосы.

**VI. Участок границы с муниципальным образованием — Хитровский сельсовет Рассказовского района Тамбовской области (от Е до Ж)**

Граница с муниципальным образованием — Хитровский сельсовет Рассказовского района Тамбовской области проходит:

- от т.537(Е) до т.542 по юго-западной стороне лесополосы;
- от т.542 до т.550 по меже;
- от т.550 до т.556 по пастбищному участку;
- от т.556 до т.565 по пересыхающему ручью;
- от т.565 до т.567 по северной стороне лесополосы;
- от т.567 до т.569 по южной стороне лесополосы;
- от т.569 до т.570 по восточной стороне лесополосы;
- от т.570 до т.574 по меже;
- от т.574 до т.582 по восточной стороне лесополосы;
- от т.582 до т.597(Ж) по середине р. Нару-Тамбов.

**VII. Участок границы с муниципальным образованием — Верхнеспаский сельсовет Рассказовского района Тамбовской области (от Ж до З)**

Граница с муниципальным образованием — Верхнеспаский сельсовет Рассказовского района Тамбовской области проходит:

- от т.597(Ж) до т.602 по южной стороне полевой дороги;
- от т.602 до т.610 по восточной стороне полевой дороги;
- от т.610 до т.615 по днищу балки;
- от т.615 до т.617 по меже;
- от т.617 до т.642 по пересыхающему ручью;
- от т.642 до т.655 по ручью до пруда;
- от т.655 до т.661 по середине пруда;
- от т.661 до т.786(З) по днищу балки.

**VIII. Участок границы с муниципальным образованием — Пичерский сельсовет Рассказовского района Тамбовской области (от З до А)**

Граница с муниципальным образованием — Пичерский сельсовет Рассказовского района Тамбовской области проходит:

- от т.786(З) до т.788 пересекая балку;

- от т.788 до т.796 по южной стороне лесополосы;
- от т.796 до т.799 по западной стороне лесополосы;
- от т.799 до т.802 по восточной стороне лесополосы;
- от т.802 до т.803 пересекая автодорогу;
- от т.803 до т.1(А) по северной стороне автодороги.

**Каталог координат  
характерных точек границ муниципального образования -  
Озёрский сельсовет Рассказовского района Тамбовской области**

Название (номер) межевого знака	Дирекционные углы (град. мин. сек.)	Длина линии(м)	X координата	Y координата
1			415380,52	1296944,33
	99° 45' 12"	20,72		
2			415377,01	1296964,75
	93° 28' 27"	884,82		
3			415323,39	1297847,94
	95° 25' 11"	189,52		
4			415305,49	1298036,61
	97° 20' 19"	41,26		
5			415300,22	1298077,53
	97° 17' 18"	297,96		
6			415262,42	1298373,08
	92° 57' 21"	100,64		
7			415257,23	1298473,59
	94° 37' 04"	179,23		
8			415242,8	1298652,24
	94° 36' 07"	275,21		
9			415220,72	1298926,56
	95° 47' 44"	232,92		
10			415197,2	1299158,29
	7° 59' 13"	35,12		
11			415231,98	1299163,17
	94° 55' 11"	47,58		
12			415227,9	1299210,57
	183° 05' 51"	216,89		
13			415011,33	1299198,85
	183° 51' 42"	113,89		
14			414897,7	1299191,18
	184° 06' 39"	56,35		
15			414841,49	1299187,14
	183° 33' 40"	221,21		
16			414620,71	1299173,4
	183° 39' 02"	164,91		
17			414456,13	1299162,9
	182° 49' 53"	106,48		
18			414349,78	1299157,64
	183° 48' 30"	194,52		
19			414155,69	1299144,72
	164° 13' 40"	160,51		
20			414001,22	1299188,35

Название (номер) межевого знака	Дирекционные углы (град. мин. сек.)	Длина линии(м)	X координата	Y координата
	166° 09' 06"	65,8		
21			413937,33	1299204,1
	181° 49' 22"	203,09		
22			413734,34	1299197,64
	182° 21' 50"	107,65		
23			413626,78	1299193,2
	168° 30' 25"	93,25		
24			413535,4	1299211,78
	155° 37' 35"	47,95		
25			413491,72	1299231,57
	165° 30' 27"	37,16		
26			413455,74	1299240,87
	165° 15' 03"	46		
27			413411,26	1299252,58
	186° 18' 36"	14,65		
28			413396,7	1299250,97
	165° 49' 07"	70,9		
29			413327,96	1299268,34
	166° 35' 32"	27,86		
30			413300,86	1299274,8
	166° 48' 46"	12,93		
31			413288,27	1299277,75
	149° 19' 58"	9,94		
32			413279,72	1299282,82
	127° 20' 22"	6,1		
33			413276,02	1299287,67
	81° 38' 33"	9,98		
34			413277,47	1299297,54
	163° 11' 52"	20,76		
35			413257,6	1299303,54
	163° 42' 47"	21,43		
36			413237,03	1299309,55
	178° 05' 57"	13,87		
37			413223,17	1299310,01
	178° 56' 39"	12,48		
38			413210,69	1299310,24
	188° 20' 18"	17,52		
39			413193,36	1299307,7
	195° 55' 31"	23,54		
40			413170,72	1299301,24
	197° 43' 29"	29,59		
41			413142,53	1299292,23
	195° 40' 09"	21,36		

Название (номер) межевого знака	Дирекционные углы (град. мин. сек.)	Длина линии(м)	X координата	Y координата
42	183° 24' 04"	15,51	413121,96	1299286,46
43	175° 15' 33"	25,05	413106,48	1299285,54
44	172° 10' 26"	18,65	413081,52	1299287,61
45	169° 51' 17"	15,73	413063,04	1299290,15
46	181° 16' 01"	10,4	413047,56	1299292,92
47	185° 46' 53"	13,7	413037,16	1299292,69
48	190° 38' 03"	31,27	413023,53	1299291,31
49	176° 09' 09"	17,14	412992,8	1299285,54
50	175° 38' 24"	48,67	412975,7	1299286,69
51	188° 52' 38"	14,97	412927,17	1299290,39
52	196° 29' 07"	23,61	412912,38	1299288,08
53	197° 49' 40"	28,65	412889,74	1299281,38
54	194° 33' 37"	11,93	412862,47	1299272,61
55	162° 06' 39"	9,96	412850,92	1299269,61
56	152° 21' 12"	37,67	412841,44	1299272,67
57	153° 54' 05"	32,42	412808,07	1299290,15
58	166° 16' 24"	33,21	412778,96	1299304,41
59	143° 11' 29"	22,48	412746,7	1299312,29
60	144° 26' 21"	22,94	412728,7	1299325,76
61	174° 42' 17"	20,59	412710,04	1299339,1
62	176° 36' 19"	15,54	412689,54	1299341
63			412674,03	1299341,92

Название (номер) межевого знака	Дирекционные углы (град. мин. сек.)	Длина линии(м)	X координата	Y координата
	162° 22' 42"	8,69		
64			412665,75	1299344,55
	143° 50' 36"	12,69		
65			412655,5	1299352,04
	141° 33' 17"	31,28		
66			412631	1299371,49
	153° 28' 25"	46,48		
67			412589,41	1299392,25
	153° 14' 54"	63,21		
68			412532,97	1299420,7
	154° 47' 17"	44,89		
69			412492,36	1299439,82
	141° 04' 17"	17,98		
70			412478,37	1299451,12
	131° 15' 42"	4,99		
71			412475,08	1299454,87
	231° 01' 45"	22,15		
72			412461,15	1299437,65
	143° 26' 04"	21,84		
73			412443,61	1299450,66
	137° 28' 10"	27,9		
74			412423,05	1299469,52
	137° 54' 02"	41,36		
75			412392,36	1299497,25
	137° 16' 34"	19,94		
76			412377,71	1299510,78
	147° 42' 03"	9,71		
77			412369,5	1299515,97
	170° 45' 39"	39,67		
78			412330,34	1299522,34
	168° 11' 23"	59,07		
79			412272,52	1299534,43
	146° 43' 42"	4,56		
80			412268,71	1299536,93
	142° 45' 19"	16,51		
81			412255,57	1299546,92
	129° 33' 39"	34,76		
82			412233,43	1299573,72
	126° 51' 55"	25,34		
83			412218,23	1299593,99
	148° 12' 17"	13,59		
84			412206,68	1299601,15
	162° 40' 21"	11,62		

Название (номер) межевого знака	Дирекционные углы (град. мин. сек.)	Длина линии(м)	X координата	Y координата
85			412195,59	1299604,61
	262° 58' 02"	13,88		
86			412193,89	1299590,83
	262° 56' 25"	245,96		
87			412163,66	1299346,73
	262° 20' 05"	115,75		
88			412148,22	1299232,01
	273° 03' 24"	292,56		
89			412163,82	1298939,87
	275° 07' 32"	306,14		
90			412191,17	1298634,95
	274° 13' 36"	415,99		
91			412221,83	1298220,09
	273° 17' 50"	330,01		
92			412240,81	1297890,63
	197° 22' 12"	10,72		
93			412230,58	1297887,43
	194° 39' 34"	83,18		
94			412150,11	1297866,38
	193° 58' 53"	263,2		
95			411894,71	1297802,79
	254° 01' 39"	11,63		
96			411891,51	1297791,61
	173° 13' 18"	93,03		
97			411799,13	1297802,59
	145° 39' 00"	72,47		
98			411739,3	1297843,48
	168° 16' 24"	40,99		
99			411699,17	1297851,81
	170° 37' 15"	130,09		
100			411570,82	1297873,01
	176° 47' 29"	74,33		
101			411496,61	1297877,17
	163° 40' 57"	32,35		
102			411465,56	1297886,26
	190° 24' 42"	90,08		
103			411376,96	1297869,98
	176° 45' 35"	100,49		
104			411276,63	1297875,66
	200° 14' 58"	49,23		
105			411230,44	1297858,62
	166° 31' 45"	55,29		
106			411176,67	1297871,5

Название (номер) межевого знака	Дирекционные углы (град. мин. сек.)	Длина линии(м)	X координата	Y координата
	213° 27' 53"	52,19		
107			411133,13	1297842,72
	177° 02' 05"	29,19		
108			411103,98	1297844,23
	166° 05' 09"	40,96		
109			411064,22	1297854,08
	180° 49' 17"	79,52		
110			410984,71	1297852,94
	169° 49' 34"	45,01		
111			410940,41	1297860,89
	201° 11' 11"	19,89		
112			410921,86	1297853,7
	167° 25' 28"	50,43		
113			410872,64	1297864,68
	162° 12' 19"	75,55		
114			410800,7	1297887,77
	265° 56' 55"	42,89		
115			410797,67	1297844,99
	247° 16' 11"	298,84		
116			410682,2	1297569,36
	243° 13' 35"	47,93		
117			410660,61	1297526,57
	263° 21' 55"	55,65		
118			410654,18	1297471,29
	281° 48' 48"	33,26		
119			410660,99	1297438,73
	184° 46' 01"	138,38		
120			410523,09	1297427,23
	183° 07' 53"	115,33		
121			410407,93	1297420,93
	184° 15' 21"	379,87		
122			410029,11	1297392,74
	182° 34' 30"	367,72		
123			409661,76	1297376,22
	183° 36' 23"	337,35		
124			409325,08	1297355
	183° 01' 08"	328,48		
125			408997,06	1297337,7
	183° 13' 54"	376,61		
126			408621,05	1297316,47
	182° 25' 50"	22,4		
127			408598,67	1297315,52
	182° 56' 43"	195,78		

Название (номер) межевого знака	Дирекционные углы (град. мин. сек.)	Длина линии(м)	X координата	Y координата
128			408403,15	1297305,46
	183° 02' 33"	148,09		
129			408255,27	1297297,6
	189° 00' 16"	61,08		
130			408194,94	1297288,04
	105° 22' 07"	19,92		
131			408189,66	1297307,25
	108° 40' 07"	22,49		
132			408182,46	1297328,56
	109° 35' 55"	41,11		
133			408168,67	1297367,29
	101° 18' 36"	42,42		
134			408160,35	1297408,89
	105° 52' 21"	26,95		
135			408152,98	1297434,81
	115° 18' 28"	28,33		
136			408140,87	1297460,42
	119° 47' 20"	19,4		
137			408131,23	1297477,26
	128° 32' 23"	45,5		
138			408102,88	1297512,85
	128° 23' 35"	27,16		
139			408086,01	1297534,14
	114° 05' 20"	40,06		
140			408069,66	1297570,71
	109° 57' 37"	34,22		
141			408057,98	1297602,87
	124° 48' 43"	26,34		
142			408042,94	1297624,5
	149° 25' 19"	35,66		
143			408012,24	1297642,64
	124° 33' 30"	19,59		
144			408001,13	1297658,77
	122° 46' 56"	40,96		
145			407978,95	1297693,21
	126° 56' 36"	65,64		
146			407939,5	1297745,67
	104° 40' 44"	20,76		
147			407934,24	1297765,75
	136° 20' 39"	29,84		
148			407912,65	1297786,35
	140° 34' 18"	69,04		
149			407859,32	1297830,2

Название (номер) межевого знака	Дирекционные углы (град. мин. сек.)	Длина линии(м)	X координата	Y координата
	106° 47' 53"	31,66		
150			407850,17	1297860,51
	124° 07' 06"	27,46		
151			407834,77	1297883,24
	174° 12' 35"	54,32		
152			407780,73	1297888,72
	175° 20' 03"	11,68		
153			407769,09	1297889,67
	190° 28' 43"	14,46		
154			407754,87	1297887,04
	184° 47' 14"	34,27		
155			407720,72	1297884,18
	184° 13' 37"	67,29		
156			407653,61	1297879,22
	180° 38' 30"	39,28		
157			407614,33	1297878,78
	182° 55' 49"	245,89		
158			407368,76	1297866,21
	184° 04' 07"	395,77		
159			406973,99	1297838,13
	186° 12' 15"	81,8		
160			406892,67	1297829,29
	184° 48' 46"	98,69		
161			406794,33	1297821,01
	184° 23' 19"	971,77		
162			405825,41	1297746,65
	272° 48' 42"	744,12		
163			405861,91	1297003,43
	271° 59' 23"	4,03		
164			405862,05	1296999,4
	273° 27' 36"	238,77		
165			405876,46	1296761,07
	274° 04' 28"	332,42		
166			405900,08	1296429,49
	281° 05' 37"	9,35		
167			405901,88	1296420,31
	273° 43' 22"	990,94		
168			405966,22	1295431,46
	274° 12' 18"	442,56		
169			405998,67	1294990,09
	273° 47' 53"	791,96		
170			406051,13	1294199,87
	181° 45' 17"	4,57		

Название (номер) межевого знака	Дирекционные углы (град. мин. сек.)	Длина линии(м)	X координата	Y координата
171			406046,56	1294199,73
	161° 33' 54"	1,64		
172			406045	1294200,25
	182° 31' 22"	173,12		
173			405872,05	1294192,63
	180° 26' 51"	56,35		
174			405815,7	1294192,19
	170° 43' 45"	33,46		
175			405782,68	1294197,58
	160° 50' 52"	42,18		
176			405742,83	1294211,42
	148° 27' 24"	16,96		
177			405728,38	1294220,29
	138° 51' 25"	50,25		
178			405690,54	1294253,35
	154° 29' 53"	127,03		
179			405575,89	1294308,04
	154° 29' 35"	3,39		
180			405572,83	1294309,5
	124° 05' 56"	107,65		
181			405512,48	1294398,64
	135° 48' 36"	86,54		
182			405450,43	1294458,96
	124° 26' 12"	89,6		
183			405399,76	1294532,86
	110° 11' 59"	181,84		
184			405336,97	1294703,52
	115° 35' 35"	245,15		
185			405231,07	1294924,62
	136° 33' 21"	263,8		
186			405039,54	1295106,02
	170° 32' 51"	18,94		
187			405020,86	1295109,13
	152° 07' 17"	25,36		
188			404998,44	1295120,99
	140° 44' 43"	13,99		
189			404987,61	1295129,84
	169° 47' 00"	15,11		
190			404972,74	1295132,52
	188° 18' 04"	21,33		
191			404951,63	1295129,44
	208° 00' 54"	53,37		
192			404904,51	1295104,37

Название (номер) межевого знака	Дирекционные углы (град. мин. сек.)	Длина линии(м)	X координата	Y координата
	163° 58' 45"	17,72		
193			404887,48	1295109,26
	133° 05' 45"	18,94		
194			404874,54	1295123,09
	124° 44' 56"	18,91		
195			404863,76	1295138,63
	139° 05' 41"	15,75		
196			404851,86	1295148,94
	166° 11' 37"	12,7		
197			404839,53	1295151,97
	189° 28' 00"	21,04		
198			404818,78	1295148,51
	181° 52' 13"	59,75		
199			404759,06	1295146,56
	203° 05' 38"	27,99		
200			404733,31	1295135,58
	173° 11' 49"	67,11		
201			404666,67	1295143,53
	191° 59' 06"	30,96		
202			404636,38	1295137,1
	182° 16' 26"	57,22		
203			404579,21	1295134,83
	159° 14' 49"	38,47		
204			404543,24	1295148,46
	188° 03' 22"	40,53		
205			404503,11	1295142,78
	158° 35' 10"	32,13		
206			404473,2	1295154,51
	175° 21' 19"	74,84		
207			404398,61	1295160,57
	160° 23' 08"	29,34		
208			404370,97	1295170,42
	195° 46' 17"	18,1		
209			404353,55	1295165,5
	226° 29' 37"	20,89		
210			404339,17	1295150,35
	208° 06' 04"	85,92		
211			404263,38	1295109,88
	168° 29' 40"	11,48		
212			404252,13	1295112,17
	138° 02' 40"	56,72		
213			404209,95	1295150,09
	169° 37' 00"	8,49		

Название (номер) межевого знака	Дирекционные углы (град. мин. сек.)	Длина линии(м)	X координата	Y координата
214			404201,6	1295151,62
	237° 43' 42"	46,28		
215			404176,89	1295112,49
	213° 13' 09"	11,81		
216			404167,01	1295106,02
	161° 57' 33"	13,34		
217			404154,33	1295110,15
	143° 45' 32"	41,19		
218			404121,11	1295134,5
	170° 14' 26"	27,25		
219			404094,25	1295139,12
	183° 38' 28"	133,22		
220			403961,3	1295130,66
	166° 25' 53"	33,89		
221			403928,36	1295138,61
	186° 14' 30"	24,37		
222			403904,13	1295135,96
	206° 05' 37"	41,31		
223			403867,03	1295117,79
	191° 03' 44"	33,56		
224			403834,09	1295111,35
	223° 55' 43"	43,11		
225			403803,04	1295081,44
	200° 25' 21"	20,61		
226			403783,73	1295074,25
	182° 51' 48"	60,66		
227			403723,15	1295071,22
	217° 48' 02"	56,03		
228			403678,88	1295036,88
	201° 58' 50"	36,2		
229			403645,31	1295023,33
	168° 57' 57"	43,99		
230			403602,13	1295031,75
	188° 07' 53"	63,63		
231			403539,14	1295022,75
	182° 28' 43"	104,98		
232			403434,26	1295018,21
	163° 12' 59"	74,73		
233			403362,71	1295039,79
	177° 19' 09"	47,25		
234			403315,51	1295042
	165° 38' 51"	21,1		
235			403295,07	1295047,23

Название (номер) межевого знака	Дирекционные углы (град. мин. сек.)	Длина линии(м)	X координата	Y координата
	248° 23' 30"	9,37		
236			403291,62	1295038,52
	219° 41' 37"	65,45		
237			403241,26	1294996,72
	207° 50' 08"	76,24		
238			403173,84	1294961,12
	210° 14' 37"	55,13		
239			403126,21	1294933,35
	286° 30' 00"	23,41		
240			403132,86	1294910,9
	304° 12' 11"	111,54		
241			403195,56	1294818,65
	276° 01' 02"	21,56		
242			403197,82	1294797,21
	294° 22' 30"	5,5		
243			403200,09	1294792,2
	278° 06' 44"	145,34		
244			403220,6	1294648,31
	278° 13' 09"	105,48		
245			403235,68	1294543,91
	278° 25' 37"	0,27		
246			403235,72	1294543,64
	187° 34' 10"	32,95		
247			403203,06	1294539,3
	280° 37' 29"	174,16		
248			403235,17	1294368,13
	188° 07' 13"	294,94		
249			402943,19	1294326,47
	187° 19' 45"	210,71		
250			402734,2	1294299,59
	187° 11' 09"	444,97		
251			402292,72	1294243,93
	186° 44' 36"	514,31		
252			401781,97	1294183,54
	187° 36' 45"	341,5		
253			401443,48	1294138,3
	186° 44' 00"	192,84		
254			401251,97	1294115,69
	186° 38' 11"	46,98		
255			401205,3	1294110,26
	187° 00' 24"	248,88		
256			400958,28	1294079,9
	209° 07' 12"	11,94		

Название (номер) межевого знака	Дирекционные углы (град. мин. сек.)	Длина линии(м)	X координата	Y координата
257	289° 54' 42"	234,61	400947,85	1294074,09
258	279° 02' 04"	38,08	401027,75	1293853,51
259	247° 42' 41"	36,04	401033,73	1293815,9
260	246° 17' 40"	38,28	401020,06	1293782,55
261	265° 25' 30"	21,44	401004,67	1293747,5
262	290° 16' 34"	41,93	401002,96	1293726,13
263	283° 29' 45"	43,96	401017,49	1293686,8
264	324° 45' 36"	17,23	401027,75	1293644,05
265	302° 16' 19"	13,45	401041,82	1293634,11
266	263° 17' 46"	16,88	401049	1293622,74
267	241° 56' 53"	18,1	401047,03	1293605,98
268	233° 32' 20"	14,86	401038,52	1293590,01
269	269° 29' 50"	18,23	401029,69	1293578,06
270	291° 14' 44"	76,55	401029,53	1293559,83
271	279° 12' 34"	112,09	401057,27	1293488,48
272	249° 24' 08"	46,59	401075,21	1293377,83
273	278° 55' 43"	31,06	401058,82	1293334,22
274	279° 12' 41"	99,14	401063,64	1293303,54
275	181° 47' 34"	12,47	401079,51	1293205,68
276	186° 05' 08"	127,53	401067,05	1293205,29
277	185° 24' 10"	369,91	400940,24	1293191,77
278			400571,97	1293156,94

Название (номер) межевого знака	Дирекционные углы (град. мин. сек.)	Длина линии(м)	X координата	Y координата
	185° 50' 51"	435,8		
279			400138,44	1293112,54
	186° 10' 23"	467,12		
280			399674,03	1293062,31
	186° 43' 02"	231,85		
281			399443,77	1293035,19
	174° 56' 23"	11,22		
282			399432,59	1293036,18
	183° 25' 41"	10,37		
283			399422,24	1293035,56
	186° 56' 48"	453,75		
284			398971,82	1292980,68
	186° 08' 32"	514,32		
285			398460,45	1292925,65
	186° 24' 08"	31,66		
286			398428,99	1292922,12
	186° 22' 38"	1,71		
287			398427,29	1292921,93
	186° 23' 23"	208,1		
288			398220,48	1292898,77
	183° 13' 09"	40,42		
289			398180,12	1292896,5
	183° 15' 20"	10,92		
290			398169,22	1292895,88
	180° 36' 59"	71,56		
291			398097,66	1292895,11
	150° 00' 58"	40,72		
292			398062,39	1292915,46
	125° 05' 43"	149,51		
293			397976,43	1293037,79
	105° 18' 35"	120,36		
294			397944,65	1293153,88
	68° 54' 30"	90,54		
295			397977,23	1293238,35
	82° 35' 48"	26,31		
296			397980,62	1293264,44
	119° 47' 16"	81,3		
297			397940,23	1293335
	94° 32' 11"	24,91		
298			397938,26	1293359,83
	73° 41' 24"	28,06		
299			397946,14	1293386,76
	92° 11' 40"	54,06		

Название (номер) межевого знака	Дирекционные углы (град. мин. сек.)	Длина линии(м)	X координата	Y координата
300			397944,07	1293440,78
	103° 04' 10"	94,59		
301			397922,68	1293532,92
	93° 54' 16"	66,23		
302			397918,17	1293599
	80° 31' 28"	57,34		
303			397927,61	1293655,56
	97° 17' 19"	74,25		
304			397918,19	1293729,21
	107° 49' 40"	15,22		
305			397913,53	1293743,7
	133° 26' 01"	52,77		
306			397877,25	1293782,02
	88° 38' 08"	134,38		
307			397880,45	1293916,36
	136° 45' 09"	16,19		
308			397868,66	1293927,45
	123° 53' 26"	78,5		
309			397824,89	1293992,61
	95° 31' 15"	72,97		
310			397817,87	1294065,24
	84° 48' 00"	46,78		
311			397822,11	1294111,83
	97° 12' 27"	27,58		
312			397818,65	1294139,19
	142° 52' 02"	17,87		
313			397804,4	1294149,98
	189° 25' 31"	17,83		
314			397786,81	1294147,06
	188° 58' 25"	30,26		
315			397756,92	1294142,34
	183° 28' 55"	16,3		
316			397740,65	1294141,35
	183° 53' 11"	21,1		
317			397719,6	1294139,92
	183° 44' 08"	14,58		
318			397705,05	1294138,97
	171° 20' 23"	52,27		
319			397653,38	1294146,84
	161° 41' 20"	128,81		
320			397531,09	1294187,31
	181° 03' 54"	40,89		
321			397490,21	1294186,55

Название (номер) межевого знака	Дирекционные углы (град. мин. сек.)	Длина линии(м)	X координата	Y координата
	154° 50' 55"	28,28		
322			397464,61	1294198,57
	144° 02' 48"	63,14		
323			397413,5	1294235,64
	155° 44' 52"	112,6		
324			397310,84	1294281,89
	148° 38' 40"	40,38		
325			397276,36	1294302,9
	233° 26' 41"	159,86		
326			397181,15	1294174,49
	223° 05' 15"	74,16		
327			397126,99	1294123,83
	234° 17' 00"	130,19		
328			397050,99	1294018,13
	223° 42' 53"	137,77		
329			396951,41	1293922,92
	234° 10' 01"	38,79		
330			396928,7	1293891,47
	259° 04' 32"	50,71		
331			396919,09	1293841,68
	258° 38' 06"	120,68		
332			396895,31	1293723,37
	255° 34' 08"	127,08		
333			396863,64	1293600,3
	253° 53' 34"	74,9		
334			396842,86	1293528,34
	179° 14' 42"	6,83		
335			396836,03	1293528,43
	184° 11' 02"	112,94		
336			396723,39	1293520,19
	186° 19' 29"	647,77		
337			396079,56	1293448,83
	187° 10' 23"	388,09		
338			395694,51	1293400,37
	187° 26' 17"	433,29		
339			395264,87	1293344,28
	187° 03' 53"	103,51		
340			395162,15	1293331,55
	186° 00' 56"	442,29		
341			394722,3	1293285,2
	103° 49' 32"	11,21		
342			394719,62	1293296,09
	127° 44' 24"	6,32		

Название (номер) межевого знака	Дирекционные углы (град. мин. сек.)	Длина линии(м)	X координата	Y координата
343			394715,75	1293301,09
	117° 33' 32"	18,05		
344			394707,4	1293317,09
	131° 10' 52"	22,19		
345			394692,79	1293333,79
	151° 11' 01"	63,53		
346			394637,13	1293364,41
	158° 45' 10"	26,88		
347			394612,08	1293374,15
	168° 54' 56"	68,76		
348			394544,6	1293387,37
	161° 03' 46"	110,04		
349			394440,52	1293423,08
	251° 36' 15"	18,57		
350			394434,66	1293405,46
	155° 26' 08"	26,77		
351			394410,31	1293416,59
	143° 06' 37"	17,39		
352			394396,4	1293427,03
	127° 55' 01"	67,21		
353			394355,1	1293480,05
	140° 46' 25"	32,69		
354			394329,78	1293500,72
	147° 46' 55"	36,82		
355			394298,63	1293520,35
	136° 18' 18"	54,95		
356			394258,9	1293558,31
	169° 52' 01"	48,03		
357			394211,62	1293566,76
	187° 51' 18"	45,66		
358			394166,39	1293560,52
	192° 55' 33"	71,08		
359			394097,11	1293544,62
	193° 16' 08"	30,06		
360			394067,85	1293537,72
	177° 03' 52"	30,07		
361			394037,82	1293539,26
	197° 53' 48"	49,14		
362			393991,06	1293524,16
	179° 56' 58"	22,68		
363			393968,38	1293524,18
	174° 57' 44"	51,7		
364			393916,88	1293528,72

Название (номер) межевого знака	Дирекционные углы (град. мин. сек.)	Длина линии(м)	X координата	Y координата
	134° 16' 19"	21,14		
365			393902,12	1293543,86
	173° 51' 34"	45,34		
366			393857,04	1293548,71
	179° 29' 20"	29,14		
367			393827,9	1293548,97
	149° 44' 10"	39,45		
368			393793,83	1293568,85
	165° 57' 50"	23,42		
369			393771,11	1293574,53
	163° 20' 34"	96,43		
370			393678,73	1293602,17
	153° 31' 30"	19,94		
371			393660,88	1293611,06
	179° 29' 06"	20,03		
372			393640,85	1293611,24
	164° 51' 57"	20,38		
373			393621,18	1293616,56
	173° 03' 41"	28,23		
374			393593,16	1293619,97
	146° 42' 28"	30,35		
375			393567,79	1293636,63
	123° 23' 37"	41,26		
376			393545,08	1293671,08
	148° 34' 07"	15,97		
377			393531,45	1293679,41
	86° 27' 22"	55,01		
378			393534,85	1293734,31
	101° 25' 22"	70,69		
379			393520,85	1293803,6
	93° 20' 49"	58,41		
380			393517,44	1293861,91
	109° 04' 58"	74,11		
381			393493,21	1293931,95
	127° 44' 11"	40,21		
382			393468,6	1293963,75
	145° 33' 54"	48,21		
383			393428,84	1293991,01
	136° 36' 56"	47,4		
384			393394,39	1294023,57
	114° 01' 07"	45,6		
385			393375,83	1294065,22
	93° 02' 59"	21,24		

Название (номер) межевого знака	Дирекционные углы (град. мин. сек.)	Длина линии(м)	X координата	Y координата
386			393374,7	1294086,43
	77° 47' 02"	37,57		
387			393382,65	1294123,15
	96° 33' 48"	33,16		
388			393378,86	1294156,09
	114° 00' 26"	45,59		
389			393360,31	1294197,74
	161° 21' 19"	31,97		
390			393330,02	1294207,96
	167° 18' 40"	31,05		
391			393299,73	1294214,78
	143° 44' 46"	49,29		
392			393259,98	1294243,93
	132° 12' 47"	49,59		
393			393226,66	1294280,66
	126° 52' 12"	54,9		
394			393193,72	1294324,58
	243° 59' 11"	176,11		
395			393116,48	1294166,31
	137° 05' 46"	270,85		
396			392918,08	1294350,7
	138° 08' 17"	102,69		
397			392841,6	1294419,23
	64° 04' 38"	219,42		
398			392937,52	1294616,57
	65° 15' 28"	330,65		
399			393075,91	1294916,87
	64° 04' 44"	133,3		
400			393134,18	1295036,76
	64° 39' 51"	163,65		
401			393204,21	1295184,67
	63° 56' 16"	228,27		
402			393304,5	1295389,73
	55° 31' 26"	56,41		
403			393336,43	1295436,23
	56° 08' 38"	229,76		
404			393464,43	1295627,03
	145° 06' 08"	1170,09		
405			392504,75	1296296,46
	146° 51' 00"	111,22		
406			392411,63	1296357,28
	150° 34' 18"	73,86		
407			392347,3	1296393,57

Название (номер) межевого знака	Дирекционные углы (град. мин. сек.)	Длина линии(м)	X координата	Y координата
	143° 28' 24"	55,43		
408			392302,76	1296426,56
	149° 57' 12"	56,26		
409			392254,06	1296454,73
	144° 21' 20"	319,62		
410			391994,32	1296640,99
	145° 57' 43"	121,48		
411			391893,65	1296708,99
	145° 27' 51"	118,36		
412			391796,15	1296776,09
	146° 01' 53"	339,87		
413			391514,28	1296965,99
	256° 41' 28"	507,12		
414			391397,54	1296472,49
	247° 06' 12"	500,19		
415			391202,93	1296011,71
	237° 28' 09"	223,19		
416			391082,91	1295823,54
	101° 03' 03"	312,09		
417			391023,09	1296129,84
	208° 15' 54"	176,69		
418			390867,47	1296046,17
	173° 21' 03"	232,14		
419			390636,89	1296073,05
	256° 59' 22"	477,59		
420			390529,37	1295607,72
	128° 11' 20"	115,13		
421			390458,19	1295698,21
	68° 15' 56"	183,01		
422			390525,96	1295868,21
	110° 20' 37"	154,67		
423			390472,19	1296013,23
	203° 34' 08"	139,2		
424			390344,6	1295957,57
	72° 29' 23"	219,66		
425			390410,69	1296167,05
	182° 23' 06"	132,4		
426			390278,4	1296161,54
	230° 16' 40"	270,28		
427			390105,67	1295953,65
	233° 26' 56"	251,37		
428			389955,97	1295751,72
	305° 46' 57"	230,3		

Название (номер) межевого знака	Дирекционные углы (град. мин. сек.)	Длина линии(м)	X координата	Y координата
429			390090,63	1295564,89
	292° 05' 21"	86,53		
430			390123,17	1295484,71
	185° 27' 31"	533,5		
431			389592,09	1295433,96
	185° 35' 37"	377,55		
432			389216,34	1295397,16
	277° 05' 37"	144,87		
433			389234,23	1295253,4
	275° 54' 18"	692,76		
434			389305,5	1294564,32
	276° 21' 27"	727,8		
435			389386,09	1293841
	276° 22' 20"	84,69		
436			389395,49	1293756,83
	276° 05' 36"	327,18		
437			389430,22	1293431,5
	276° 05' 54"	246,91		
438			389456,45	1293185,99
	276° 05' 51"	664,85		
439			389527,07	1292524,9
	275° 11' 27"	488,99		
440			389571,31	1292037,92
	275° 42' 33"	84,14		
441			389579,68	1291954,2
	275° 42' 46"	449,35		
442			389624,41	1291507,08
	273° 51' 55"	319,38		
443			389645,94	1291188,43
	277° 05' 42"	631,33		
444			389723,92	1290561,93
	276° 13' 45"	314,17		
445			389758,01	1290249,61
	270° 55' 04"	14,98		
446			389758,25	1290234,63
	276° 09' 41"	1291,43		
447			389896,86	1288950,66
	6° 37' 25"	548,51		
448			390441,71	1289013,93
	6° 40' 26"	77,35		
449			390518,54	1289022,92
	7° 27' 26"	290,4		
450			390806,48	1289060,61

Название (номер) межевого знака	Дирекционные углы (град. мин. сек.)	Длина линии(м)	X координата	Y координата
	96° 31' 13"	774,33		
451			390718,55	1289829,93
	96° 18' 39"	313,94		
452			390684,04	1290141,97
	95° 35' 58"	785,24		
453			390607,42	1290923,46
	95° 52' 52"	118,67		
454			390595,26	1291041,51
	95° 10' 50"	11,3		
455			390594,24	1291052,76
	94° 38' 05"	64,23		
456			390589,05	1291116,78
	94° 31' 10"	254,33		
457			390569,01	1291370,32
	94° 01' 38"	215		
458			390553,91	1291584,79
	7° 23' 38"	250,21		
459			390802,04	1291616,99
	6° 16' 14"	425,36		
460			391224,86	1291663,45
	248° 08' 44"	279,41		
461			391120,85	1291404,12
	345° 48' 14"	131,22		
462			391248,06	1291371,94
	353° 11' 03"	153,1		
463			391400,08	1291353,77
	336° 08' 39"	152,14		
464			391539,22	1291292,24
	334° 26' 35"	134,72		
465			391660,76	1291234,12
	307° 14' 28"	47,56		
466			391689,54	1291196,26
	339° 08' 12"	34,03		
467			391721,34	1291184,14
	317° 01' 46"	52,71		
468			391759,91	1291148,21
	301° 19' 26"	43,4		
469			391782,47	1291111,14
	271° 02' 09"	32,64		
470			391783,06	1291078,51
	263° 09' 07"	57,2		
471			391776,24	1291021,72
	266° 51' 46"	55,36		

Название (номер) межевого знака	Дирекционные углы (град. мин. сек.)	Длина линии(м)	X координата	Y координата
472			391773,21	1290966,44
	251° 11' 12"	36,4		
473			391761,47	1290931,98
	245° 54' 26"	82,53		
474			391727,78	1290856,64
	261° 40' 38"	34,06		
475			391722,85	1290822,94
	248° 39' 32"	35,36		
476			391709,98	1290790
	253° 29' 00"	67,92		
477			391690,67	1290724,88
	270° 43' 40"	59,83		
478			391691,43	1290665,05
	272° 10' 57"	49,63		
479			391693,32	1290615,46
	280° 07' 27"	32,31		
480			391699	1290583,65
	294° 12' 11"	45,25		
481			391717,55	1290542,38
	266° 33' 30"	62,96		
482			391713,77	1290479,53
	272° 38' 11"	57,61		
483			391716,42	1290421,98
	282° 26' 48"	59,71		
484			391729,29	1290363,67
	264° 12' 27"	78,77		
485			391721,34	1290285,3
	271° 00' 39"	85,58		
486			391722,85	1290199,73
	280° 31' 49"	70,48		
487			391735,73	1290130,44
	266° 12' 16"	80,07		
488			391730,43	1290050,55
	282° 47' 00"	17,08		
489			391734,21	1290033,89
	299° 49' 16"	41,89		
490			391755,04	1289997,55
	308° 58' 10"	43,35		
491			391782,3	1289963,85
	292° 39' 53"	32,41		
492			391794,79	1289933,94
	278° 23' 16"	48,12		
493			391801,81	1289886,33

Название (номер) межевого знака	Дирекционные углы (град. мин. сек.)	Длина линии(м)	X координата	Y координата
	259° 40' 51"	28,58		
494			391796,69	1289858,21
	239° 53' 34"	75,5		
495			391758,82	1289792,9
	267° 23' 49"	62,53		
496			391755,98	1289730,43
	277° 19' 26"	104,02		
497			391769,24	1289627,26
	287° 20' 50"	192,38		
498			391826,6	1289443,63
	265° 00' 00"	91,22		
499			391818,65	1289352,76
	275° 21' 04"	48,68		
500			391823,19	1289304,29
	280° 28' 38"	124,94		
501			391845,91	1289181,43
	5° 14' 49"	130,24		
502			391975,6	1289193,34
	6° 29' 40"	630,91		
503			392602,46	1289264,7
	6° 04' 03"	97,64		
504			392699,55	1289275,02
	3° 33' 47"	26,71		
505			392726,21	1289276,68
	9° 31' 16"	83,43		
506			392808,49	1289290,48
	19° 17' 24"	0,85		
507			392809,29	1289290,76
	7° 30' 57"	249,93		
508			393057,07	1289323,45
	3° 52' 59"	1636,41		
509			394689,72	1289434,27
	354° 55' 13"	1,81		
510			394691,52	1289434,11
	3° 58' 35"	315,24		
511			395006	1289455,97
	4° 36' 57"	810,93		
512			395814,3	1289521,23
	4° 53' 23"	77,43		
513			395891,45	1289527,83
	270° 30' 04"	1238,14		
514			395902,28	1288289,74
	270° 13' 32"	10,16		

Название (номер) межевого знака	Дирекционные углы (град. мин. сек.)	Длина линии(м)	X координата	Y координата
515			395902,32	1288279,58
	269° 45' 30"	234,64		
516			395901,33	1288044,94
	270° 11' 50"	732,51		
517			395903,85	1287312,43
	270° 18' 03"	331,39		
518			395905,59	1286981,04
	269° 50' 18"	170,24		
519			395905,11	1286810,8
	9° 51' 13"	160,28		
520			396063,03	1286838,23
	9° 39' 53"	73,03		
521			396135,02	1286850,49
	348° 17' 20"	78,73		
522			396212,11	1286834,51
	359° 49' 27"	267,37		
523			396479,48	1286833,69
	356° 01' 44"	351,9		
524			396830,54	1286809,32
	355° 02' 54"	327,51		
525			397156,83	1286781,05
	275° 14' 56"	1364,29		
526			397281,64	1285422,48
	276° 40' 08"	149,23		
527			397298,97	1285274,26
	274° 51' 56"	349,57		
528			397328,62	1284925,95
	275° 34' 05"	377,51		
529			397365,25	1284550,22
	275° 18' 41"	509,78		
530			397412,44	1284042,63
	278° 04' 59"	18,99		
531			397415,11	1284023,83
	293° 45' 14"	187,48		
532			397490,63	1283852,23
	294° 13' 49"	327,92		
533			397625,21	1283553,2
	293° 50' 20"	560,14		
534			397851,6	1283040,85
	292° 03' 32"	193,07		
535			397924,11	1282861,91
	251° 02' 37"	463,63		
536			397773,5	1282423,42

Название (номер) межевого знака	Дирекционные углы (град. мин. сек.)	Длина линии(м)	X координата	Y координата
	249° 58' 23"	590,75		
537			397571,19	1281868,39
	1° 17' 25"	4,44		
538			397575,63	1281868,49
	309° 56' 01"	323,17		
539			397783,07	1281620,69
	311° 03' 21"	283,93		
540			397969,55	1281406,59
	311° 00' 32"	321,96		
541			398180,81	1281163,64
	310° 54' 34"	136,9		
542			398270,46	1281060,18
	357° 49' 29"	31,35		
543			398301,79	1281058,99
	2° 09' 14"	670,81		
544			398972,13	1281084,2
	5° 28' 03"	101,59		
545			399073,26	1281093,88
	3° 51' 18"	95,64		
546			399168,68	1281100,31
	2° 32' 06"	387,09		
547			399555,39	1281117,43
	355° 21' 49"	36,62		
548			399591,89	1281114,47
	10° 04' 57"	31,13		
549			399622,54	1281119,92
	0° 39' 25"	416,07		
550			400038,58	1281124,69
	1° 50' 36"	521,93		
551			400560,24	1281141,48
	1° 35' 01"	286,94		
552			400847,07	1281149,41
	0° 24' 13"	167,49		
553			401014,56	1281150,59
	1° 03' 03"	220,81		
554			401235,33	1281154,64
	2° 06' 48"	63,18		
555			401298,47	1281156,97
	341° 17' 35"	25,97		
556			401323,07	1281148,64
	57° 45' 05"	38,48		
557			401343,6	1281181,18
	65° 40' 09"	57,82		

Название (номер) межевого знака	Дирекционные углы (град. мин. сек.)	Длина линии(м)	X координата	Y координата
558	84° 40' 16"	25,09	401367,42	1281233,86
559	48° 47' 50"	47,62	401369,75	1281258,84
560	55° 45' 05"	77,1	401401,12	1281294,67
561	50° 56' 58"	97,76	401444,51	1281358,4
562	32° 26' 04"	98,22	401506,1	1281434,32
563	30° 46' 58"	42,38	401589	1281487
564	41° 48' 21"	44,16	401625,41	1281508,69
565	90° 00' 00"	44,16	401658,33	1281538,13
566	90° 53' 12"	350,22	401658,33	1281582,29
567	89° 12' 34"	252,97	401652,91	1281932,47
568	95° 42' 00"	612,36	401656,4	1282185,42
569	6° 27' 37"	1161,47	401595,58	1282794,75
570	6° 34' 15"	194,96	402749,67	1282925,43
571	6° 15' 25"	162,86	402943,35	1282947,74
572	6° 02' 42"	103,79	403105,24	1282965,49
573	7° 04' 38"	280,09	403208,45	1282976,42
574	4° 28' 57"	35,19	403486,41	1283010,93
575	8° 07' 08"	86,17	403521,49	1283013,68
576	7° 24' 15"	170,87	403606,8	1283025,85
577	6° 35' 21"	198,43	403776,25	1283047,87
578	6° 53' 03"	120,39	403973,37	1283070,64
579			404092,89	1283085,07

Название (номер) межевого знака	Дирекционные углы (град. мин. сек.)	Длина линии(м)	X координата	Y координата
	3° 57' 50"	130,19		
580			404222,77	1283094,07
	3° 23' 06"	113,14		
581			404335,71	1283100,75
	6° 26' 32"	86,72		
582			404421,88	1283110,48
	269° 03' 21"	27,91		
583			404421,42	1283082,57
	313° 52' 44"	20,96		
584			404435,95	1283067,46
	339° 38' 53"	20,04		
585			404454,74	1283060,49
	319° 58' 11"	15,67		
586			404466,74	1283050,41
	318° 21' 59"	15,29		
587			404478,17	1283040,25
	337° 59' 25"	7,66		
588			404485,27	1283037,38
	358° 35' 10"	78,21		
589			404563,46	1283035,45
	328° 26' 42"	115,84		
590			404662,17	1282974,83
	0° 33' 36"	35,81		
591			404697,98	1282975,18
	341° 31' 33"	46,17		
592			404741,77	1282960,55
	2° 24' 24"	55,25		
593			404796,97	1282962,87
	343° 06' 26"	22,68		
594			404818,67	1282956,28
	332° 21' 35"	55,53		
595			404867,86	1282930,52
	342° 27' 25"	31,48		
596			404897,88	1282921,03
	2° 35' 38"	23,86		
597			404921,72	1282922,11
	96° 27' 24"	122,19		
598			404907,98	1283043,52
	94° 58' 06"	905,02		
599			404829,6	1283945,14
	96° 04' 23"	1017,98		
600			404721,9	1284957,41
	96° 31' 48"	548,87		

Название (номер) межевого знака	Дирекционные углы (град. мин. сек.)	Длина линии(м)	X координата	Y координата
601			404659,48	1285502,72
	95° 48' 28"	492,43		
602			404609,65	1285992,62
	8° 30' 32"	260,13		
603			404866,92	1286031,11
	5° 10' 07"	330,67		
604			405196,25	1286060,9
	5° 08' 07"	440,64		
605			405635,12	1286100,34
	6° 03' 48"	193,41		
606			405827,45	1286120,77
	5° 38' 39"	579,17		
607			406403,81	1286177,73
	5° 48' 14"	359,75		
608			406761,72	1286214,11
	5° 14' 02"	715,85		
609			407474,59	1286279,41
	5° 33' 42"	414,69		
610			407887,33	1286319,6
	117° 06' 46"	276,06		
611			407761,52	1286565,32
	58° 44' 41"	31,01		
612			407777,61	1286591,83
	57° 42' 17"	32,25		
613			407794,84	1286619,09
	58° 48' 09"	198,07		
614			407897,44	1286788,52
	59° 15' 50"	306,07		
615			408053,87	1287051,6
	8° 31' 38"	7,96		
616			408061,74	1287052,78
	8° 22' 52"	1041,53		
617			409092,15	1287204,59
	9° 48' 24"	195,8		
618			409285,09	1287237,94
	19° 36' 25"	620,56		
619			409869,67	1287446,18
	358° 17' 38"	25,86		
620			409895,52	1287445,41
	26° 37' 37"	29,03		
621			409921,47	1287458,42
	46° 00' 44"	33,22		
622			409944,54	1287482,32

Название (номер) межевого знака	Дирекционные углы (град. мин. сек.)	Длина линии(м)	X координата	Y координата
	29° 46' 58"	30,04		
623			409970,61	1287497,24
	27° 00' 44"	42,98		
624			410008,9	1287516,76
	14° 06' 58"	46,99		
625			410054,47	1287528,22
	61° 04' 14"	44,45		
626			410075,97	1287567,12
	48° 54' 01"	42,52		
627			410103,92	1287599,16
	34° 49' 37"	41,8		
628			410138,23	1287623,03
	53° 39' 21"	26,59		
629			410153,99	1287644,45
	72° 05' 54"	15,29		
630			410158,69	1287659
	63° 10' 44"	22,01		
631			410168,62	1287678,64
	40° 56' 36"	56,87		
632			410211,58	1287715,91
	31° 45' 55"	69,52		
633			410270,69	1287752,51
	23° 55' 09"	36,33		
634			410303,9	1287767,24
	15° 55' 27"	85,47		
635			410386,09	1287790,69
	25° 13' 21"	65,66		
636			410445,49	1287818,67
	19° 40' 03"	39,7		
637			410482,87	1287832,03
	3° 14' 13"	71,19		
638			410553,95	1287836,05
	14° 04' 45"	29,15		
639			410582,22	1287843,14
	23° 35' 13"	64,9		
640			410641,7	1287869,11
	31° 28' 49"	57,26		
641			410690,53	1287899,01
	14° 26' 22"	73,07		
642			410761,29	1287917,23
	11° 47' 17"	3,52		
643			410764,74	1287917,95
	134° 43' 36"	42,97		

Название (номер) межевого знака	Дирекционные углы (град. мин. сек.)	Длина линии(м)	X координата	Y координата
644	145° 52' 12"	40,08	410734,5	1287948,48
645	137° 37' 15"	37,27	410701,32	1287970,97
646	130° 30' 38"	37,04	410673,79	1287996,09
647	135° 59' 07"	139,01	410649,73	1288024,25
648	123° 59' 00"	36,85	410549,76	1288120,84
649	129° 18' 48"	42,17	410529,16	1288151,4
650	121° 56' 09"	36,69	410502,44	1288184,03
651	105° 00' 51"	16,06	410483,03	1288215,17
652	74° 57' 12"	52,54	410478,87	1288230,68
653	90° 27' 49"	46,95	410492,51	1288281,42
654	57° 00' 28"	25,73	410492,13	1288328,37
655	77° 26' 00"	60,9	410506,14	1288349,95
656	97° 16' 39"	71,76	410519,39	1288409,39
657	110° 08' 05"	24,2	410510,3	1288480,57
658	76° 49' 32"	116,27	410501,97	1288503,29
659	72° 20' 43"	96,15	410528,47	1288616,5
660	84° 08' 23"	70,42	410557,63	1288708,12
661	67° 56' 11"	62,51	410564,82	1288778,17
662	90° 33' 50"	38,61	410588,3	1288836,1
663	107° 18' 01"	48,39	410587,92	1288874,71
664	84° 17' 00"	38,05	410573,53	1288920,91
665			410577,32	1288958,77

Название (номер) межевого знака	Дирекционные углы (град. мин. сек.)	Длина линии(м)	X координата	Y координата
	109° 50' 53"	14,49		
666			410572,4	1288972,4
	131° 10' 21"	20,13		
667			410559,15	1288987,55
	167° 15' 13"	41,15		
668			410519,01	1288996,63
	176° 43' 00"	59,54		
669			410459,57	1289000,04
	178° 38' 27"	87,68		
670			410371,91	1289002,12
	163° 09' 41"	75,15		
671			410299,98	1289023,89
	146° 04' 46"	66,16		
672			410245,08	1289060,81
	139° 03' 14"	85,22		
673			410180,71	1289116,66
	154° 10' 55"	65,19		
674			410122,03	1289145,05
	140° 50' 08"	56,2		
675			410078,46	1289180,54
	147° 41' 15"	52,61		
676			410034	1289208,66
	148° 02' 09"	122,29		
677			409930,25	1289273,4
	167° 41' 51"	30,22		
678			409900,72	1289279,84
	149° 24' 14"	40,9		
679			409865,51	1289300,66
	120° 17' 08"	49,55		
680			409840,52	1289343,45
	112° 47' 01"	37,16		
681			409826,13	1289377,71
	99° 41' 34"	76,44		
682			409813,26	1289453,06
	91° 06' 35"	68,16		
683			409811,94	1289521,21
	104° 51' 25"	45,05		
684			409800,39	1289564,75
	109° 39' 14"	42,22		
685			409786,19	1289604,51
	82° 26' 25"	22,73		
686			409789,18	1289627,04
	59° 18' 46"	18,48		

Название (номер) межевого знака	Дирекционные углы (град. мин. сек.)	Длина линии(м)	X координата	Y координата
687			409798,61	1289642,93
	60° 12' 14"	31,98		
688			409814,5	1289670,68
	82° 17' 21"	36,15		
689			409819,35	1289706,5
	101° 09' 52"	62,59		
690			409807,23	1289767,91
	107° 05' 45"	30,72		
691			409798,2	1289797,27
	108° 10' 52"	46,38		
692			409783,73	1289841,33
	114° 41' 07"	51,67		
693			409762,15	1289888,28
	144° 33' 03"	54,85		
694			409717,47	1289920,09
	154° 52' 00"	40,99		
695			409680,36	1289937,5
	164° 13' 35"	33,44		
696			409648,18	1289946,59
	176° 03' 28"	33,02		
697			409615,24	1289948,86
	159° 18' 34"	21,45		
698			409595,17	1289956,44
	149° 01' 54"	41,94		
699			409559,21	1289978,02
	160° 04' 27"	41,08		
700			409520,59	1289992,02
	137° 33' 51"	89,78		
701			409454,33	1290052,6
	128° 14' 38"	66,06		
702			409413,44	1290104,48
	150° 58' 50"	71,02		
703			409351,34	1290138,93
	139° 56' 18"	21,77		
704			409334,68	1290152,94
	123° 00' 35"	27,09		
705			409319,92	1290175,66
	88° 10' 53"	35,61		
706			409321,05	1290211,25
	74° 32' 14"	73,85		
707			409340,74	1290282,43
	60° 51' 00"	48,98		
708			409364,6	1290325,21

Название (номер) межевого знака	Дирекционные углы (град. мин. сек.)	Длина линии(м)	X координата	Y координата
	71° 23' 15"	36,75		
709			409376,33	1290360,04
	84° 54' 13"	55,5		
710			409381,26	1290415,32
	97° 45' 57"	42,04		
711			409375,58	1290456,97
	111° 13' 08"	27,22		
712			409365,73	1290482,34
	95° 52' 39"	36,91		
713			409361,95	1290519,06
	105° 51' 32"	29,13		
714			409353,99	1290547,08
	114° 36' 22"	109,11		
715			409308,56	1290646,28
	82° 56' 47"	13,93		
716			409310,27	1290660,1
	47° 19' 50"	58,25		
717			409349,75	1290702,93
	68° 42' 40"	55,64		
718			409369,95	1290754,77
	118° 05' 29"	17,8		
719			409361,57	1290770,47
	126° 52' 30"	22,71		
720			409347,94	1290788,64
	98° 56' 53"	20,7		
721			409344,72	1290809,09
	79° 01' 34"	75,59		
722			409359,11	1290883,3
	67° 19' 17"	82,48		
723			409390,91	1290959,4
	51° 30' 00"	53,22		
724			409424,04	1291001,05
	82° 34' 45"	30,74		
725			409428,01	1291031,53
	48° 24' 58"	26,82		
726			409445,81	1291051,59
	27° 04' 26"	19,14		
727			409462,85	1291060,3
	1° 20' 14"	8,14		
728			409470,99	1291060,49
	13° 51' 14"	85,4		
729			409553,91	1291080,94
	22° 55' 07"	61,24		

Название (номер) межевого знака	Дирекционные углы (град. мин. сек.)	Длина линии(м)	X координата	Y координата
730			409610,32	1291104,79
	36° 01' 39"	36,04		
731			409639,47	1291125,99
	36° 58' 51"	40,3		
732			409671,66	1291150,23
	9° 05' 20"	47,92		
733			409718,98	1291157,8
	26° 55' 53"	60,16		
734			409772,62	1291185,05
	11° 17' 51"	81,21		
735			409852,26	1291200,96
	358° 47' 37"	54,15		
736			409906,4	1291199,82
	17° 37' 53"	25,03		
737			409930,25	1291207,4
	31° 06' 20"	25,65		
738			409952,21	1291220,65
	46° 17' 10"	15,12		
739			409962,66	1291231,58
	47° 40' 12"	17,76		
740			409974,62	1291244,71
	73° 11' 44"	8,34		
741			409977,03	1291252,69
	80° 58' 05"	17,07		
742			409979,71	1291269,55
	100° 27' 43"	38,83		
743			409972,66	1291307,73
	107° 37' 29"	38,01		
744			409961,15	1291343,96
	82° 32' 34"	12,4		
745			409962,76	1291356,26
	62° 24' 21"	21,91		
746			409972,91	1291375,68
	27° 46' 16"	14,87		
747			409986,07	1291382,61
	322° 21' 56"	43,02		
748			410020,14	1291356,34
	318° 03' 17"	23,35		
749			410037,51	1291340,73
	15° 38' 45"	18,91		
750			410055,72	1291345,83
	41° 06' 17"	33,2		
751			410080,74	1291367,66

Название (номер) межевого знака	Дирекционные углы (град. мин. сек.)	Длина линии(м)	X координата	Y координата
	48° 29' 38"	29,47		
752			410100,27	1291389,73
	4° 06' 17"	32,27		
753			410132,46	1291392,04
	354° 26' 58"	33,5		
754			410165,8	1291388,8
	354° 57' 00"	44,19		
755			410209,82	1291384,91
	355° 44' 53"	50,04		
756			410259,72	1291381,2
	341° 37' 35"	11,83		
757			410270,95	1291377,47
	359° 20' 20"	45,06		
758			410316,01	1291376,95
	350° 28' 39"	101,73		
759			410416,34	1291360,12
	358° 08' 11"	213,72		
760			410629,95	1291353,17
	19° 23' 58"	35,31		
761			410663,26	1291364,9
	31° 41' 06"	113,91		
762			410760,19	1291424,73
	358° 06' 56"	23,11		
763			410783,29	1291423,97
	335° 12' 01"	16,26		
764			410798,05	1291417,15
	298° 42' 50"	36,26		
765			410815,47	1291385,35
	325° 31' 04"	38,12		
766			410846,89	1291363,77
	352° 48' 56"	45,42		
767			410891,95	1291358,09
	3° 29' 00"	31,11		
768			410923	1291359,98
	41° 30' 55"	30,6		
769			410945,91	1291380,26
	67° 00' 45"	42,43		
770			410962,48	1291419,32
	355° 35' 57"	179,32		
771			411141,27	1291405,56
	298° 43' 03"	20,48		
772			411151,11	1291387,6
	358° 06' 17"	45,05		

Название (номер) межевого знака	Дирекционные углы (град. мин. сек.)	Длина линии(м)	X координата	Y координата
773			411196,14	1291386,11
	11° 07' 28"	120,04		
774			411313,92	1291409,27
	20° 03' 42"	40,43		
775			411351,9	1291423,14
	43° 22' 43"	117,46		
776			411437,27	1291503,81
	23° 33' 00"	208,06		
777			411628	1291586,94
	54° 06' 25"	34,85		
778			411648,43	1291615,17
	24° 50' 11"	45,07		
779			411689,33	1291634,1
	2° 35' 20"	67,08		
780			411756,34	1291637,13
	21° 30' 08"	53,72		
781			411806,32	1291656,82
	36° 10' 06"	43,62		
782			411841,53	1291682,56
	343° 11' 05"	17,01		
783			411857,81	1291677,64
	327° 42' 44"	64,49		
784			411912,33	1291643,19
	339° 31' 50"	27,08		
785			411937,7	1291633,72
	13° 02' 44"	10,1		
786			411947,54	1291636
	88° 26' 42"	101,35		
787			411950,29	1291737,31
	88° 41' 26"	93,2		
788			411952,42	1291830,49
	91° 21' 49"	334,05		
789			411944,47	1292164,45
	91° 31' 21"	416,67		
790			411933,4	1292580,97
	88° 08' 44"	259,87		
791			411941,81	1292840,7
	87° 50' 23"	520,46		
792			411961,43	1293360,79
	89° 13' 38"	90,45		
793			411962,65	1293451,23
	90° 14' 59"	280		
794			411961,43	1293731,23

Название (номер) межевого знака	Дирекционные углы (град. мин. сек.)	Длина линии(м)	X координата	Y координата
	90° 01' 50"	507,83		
795			411961,16	1294239,06
	90° 04' 33"	98,31		
796			411961,03	1294337,37
	346° 52' 11"	10,12		
797			411970,89	1294335,07
	2° 09' 15"	466,35		
798			412436,91	1294352,6
	2° 48' 34"	475,39		
799			412911,73	1294375,9
	1° 49' 13"	1563,45		
800			414474,39	1294425,56
	2° 19' 19"	396,89		
801			414870,95	1294441,64
	0° 25' 37"	597,25		
802			415468,18	1294446,09
	4° 53' 25"	23,7		
803			415491,79	1294448,11
	94° 15' 15"	39,23		
804			415488,88	1294487,23
	92° 26' 11"	136,67		
805			415483,07	1294623,78
	92° 30' 38"	212,09		
806			415473,78	1294835,67
	92° 57' 12"	515,1		
807			415447,24	1295350,09
	91° 59' 12"	743,03		
808			415421,48	1296092,67
	92° 08' 03"	301,58		
809			415410,25	1296394,04
	92° 56' 12"	361,9		
810			415391,71	1296755,46
	93° 23' 26"	189,2		
1			415380,52	1296944,33

**Схема границ  
муниципального образования -  
Пичерский сельсовет Рассказовского района  
Тамбовской области**

Платоновский сельсовет  
Рассказовского района  
Тамбовской области



**Описание границ  
муниципального образования - Пичерский сельсовет  
Рассказовского района Тамбовской области**

**I. Участок границы с муниципальным образованием — Платоновский сельсовет Рассказовского района Тамбовской области (от А до Б)**

Граница с муниципальным образованием — Платоновский сельсовет Рассказовского района Тамбовской области проходит:

- от т.1(А) до т.11 по середине пруда;
- от т.11 до т.58 по ручью;
- от т.58 до т.59 по пастбищному участку;
- от т.59 до т.69 по северной стороне автодороги;
- от т.69 до т.78 по северной стороне лесополосы;
- от т.78 до т.81 по восточной стороне лесополосы;
- от т.81 до т.85 по южной стороне лесополосы;
- от т.85 до т.89 по северной стороне полевой дороги;
- от т.89 до т.95 между лесополосами;
- от т.95 до т.97 по пастбищному участку;
- от т.97 до т.120 по середине пруда;
- от т.120 до т.123 от середины пруда по пастбищному участку;
- от т.123 до т.129 по северной стороне полевой дороги;
- от т.129 до т.131 по пастбищному участку;
- от т.131 до т.136(Б) по насыпи плотины.

**II. Участок границы с муниципальным образованием — Новгородовский сельсовет Рассказовского района Тамбовской области (от Б до В)**

Граница с муниципальным образованием — Новгородовский сельсовет Рассказовского района Тамбовской области проходит:

- от т.136(Б) до т.139 по юго-западной стороне плотины;
- от т.139 до т.140 по южной стороне полевой дороги;
- от т.140 до т.146 по меже;
- от т.146 до т.153 по пастбищному участку;
- от т.153 до т.159 по южной стороне полевой дороги;
- от т.159 до т.162 по юго-западной стороне лесополосы;
- от т.162 до т.163 по южной стороне лесополосы;
- от т.163 до т.168 по пастбищному участку;
- от т.168 до т.170 по меже;
- от т.170 до т.182 по восточной стороне лесополосы;
- от т.182 до т.183 по границе пастбищного участка;
- от т.183 до т.185 по южной стороне лесополосы;
- от т.185 до т.193(В) по западной стороне лесополосы.

**III. Участок границы с муниципальным образованием — Озёрский сельсовет Рассказовского района Тамбовской области (от В до Г)**

Граница с муниципальным образованием — Озёрский сельсовет Рассказовского района Тамбовской области проходит:

- от т.193(В) до т.199 по северной стороне автодороги;
- от т.199 до т.200 пересекая автодорогу;
- от т.200 до т.205 по восточной стороне лесополосы;
- от т.205 до т.208 по западной стороне лесополосы;
- от т.208 до т.216 по южной стороне лесополосы;
- от т.216 до т.218(Г) пересекая балку.

#### **IV. Участок границы с муниципальным образованием — Верхнеспасский сельсовет Рассказовского района Тамбовской области (от Г до Д)**

Граница с муниципальным образованием — Верхнеспасский сельсовет Рассказовского района Тамбовской области проходит:

- от т.218(Г) до т.233 по ручью;
- от т.233 до т.238 по середине пруда;
- от т.238 до т.242 по юго-западной стороне лесополосы;
- от т.242 до т.251 пересекая сенокосный участок;
- от т.251 до т.273 по середине реки;
- от т.273 до т.276 по ручью;
- от т.276 до т.278 по северо-восточной стороне полевой дороги;
- от т.278 до т.280 по юго-западной стороне лесополосы;
- от т.280 до т.281 по западной стороне лесополосы;
- от т.281 до т.282 по меже;
- от т.282 до т.283 по восточной стороне лесополосы;
- от т.283 до т.287 по южной стороне лесополосы;
- от т.287 до т.289 по меже;
- от т.289 до т.291 пересекая балку;
- от т.291 до т.293 по северной стороне полевой дороги;
- от т.293 до т.294 пересекая автодорогу;
- от т.294 до т.297 по северной стороне полевой дороги;
- от т.297 до т.302 по восточной стороне лесополосы;
- от т.302 до т.305(Д) по юго-западной стороне автодороги.

#### **V. Участок границы с муниципальным образованием — город Рассказово Тамбовской области (от Д до А)**

Граница с муниципальным образованием — город Рассказово Тамбовской области проходит:

- от т.305(Д) до т.306 по юго-западной стороне автодороги;
- от т.306 до т.309 по меже до оврага;
- от т.309 до т.310 по юго-западной стороне оврага;
- от т.310 до т.311 пересекая овраг;
- от т.311 до т.313 по границе пастбищного участка;
- от т.313 до т.314 по юго-восточной стороне плотины;
- от т.314 до т.315 по берегу пруда;
- от т.315 до т.316 по юго-восточной стороне лесополосы;

- от т.316 до т.319 пересекая автодорогу;
- от т.319 до т.321 по северо-восточной стороне автодороги;
- от т.321 до т.323 по меже;
- от т.323 до т.325 по юго-восточной стороне лесополосы;
- от т.325 до т.326 пересекая автодорогу;
- от т.326 до т.327 по меже;
- от т.327 до т.328 по юго-восточной стороне лесного участка;
- от т.328 до т.329 по юго-западной стороне лесного участка;
- от т.329 до т.333 по юго-восточной стороне лесного участка;
- от т.333 до т.1(А) пересекая балку.

**Каталог координат  
характерных точек границ муниципального образования -  
Пичерский сельсовет Рассказовского района Тамбовской области**

Название (номер) межевого знака	Дирекционные углы (град. мин. сек.)	Длина линии(м)	X координата	Y координата
1			425867,9	1281601,02
	136° 46' 34"	155,36		
2			425754,69	1281707,42
	143° 11' 02"	80,87		
3			425689,95	1281755,88
	184° 51' 46"	89,3		
4			425600,97	1281748,31
	172° 09' 25"	44,33		
5			425557,05	1281754,36
	132° 20' 10"	86,57		
6			425498,75	1281818,35
	138° 40' 20"	71,1		
7			425445,36	1281865,3
	92° 51' 48"	60,66		
8			425442,33	1281925,88
	71° 49' 10"	53,4		
9			425458,99	1281976,61
	91° 50' 44"	129,18		
10			425454,83	1282105,72
	82° 57' 29"	70,97		
11			425463,53	1282176,15
	143° 02' 45"	51,63		
12			425422,27	1282207,19
	123° 13' 04"	51,15		
13			425394,25	1282249,98
	98° 58' 24"	36,42		
14			425388,57	1282285,95
	82° 32' 22"	64,15		
15			425396,9	1282349,56
	108° 14' 38"	35,07		
16			425385,92	1282382,87
	81° 38' 47"	41,71		
17			425391,98	1282424,14
	106° 34' 43"	33,19		
18			425382,51	1282455,95
	135° 00' 00"	71,74		
19			425331,78	1282506,68
	121° 35' 56"	129,36		
20			425264	1282616,86
	143° 49' 40"	68,01		

Название (номер) межевого знака	Дирекционные углы (град. мин. сек.)	Длина линии(м)	X координата	Y координата
21			425209,1	1282657
	139° 07' 56"	44,55		
22			425175,41	1282686,15
	158° 17' 42"	85,99		
23			425095,52	1282717,95
	164° 36' 40"	112,71		
24			424986,85	1282747,86
	161° 33' 26"	68,25		
25			424922,11	1282769,45
	151° 57' 12"	65,21		
26			424864,56	1282800,11
	135° 58' 28"	39,5		
27			424836,16	1282827,56
	153° 43' 36"	32,51		
28			424807,01	1282841,95
	172° 22' 19"	27,12		
29			424780,13	1282845,55
	190° 34' 23"	22,73		
30			424757,79	1282841,38
	211° 18' 32"	42,99		
31			424721,06	1282819,04
	188° 45' 31"	91,94		
32			424630,19	1282805,04
	178° 51' 06"	94,3		
33			424535,91	1282806,93
	199° 17' 22"	48,13		
34			424490,48	1282791,03
	221° 01' 04"	34,62		
35			424464,36	1282768,31
	226° 57' 08"	62,69		
36			424421,57	1282722,5
	192° 35' 25"	43,44		
37			424379,17	1282713,03
	172° 18' 34"	104,69		
38			424275,42	1282727,04
	194° 29' 09"	59,05		
39			424218,25	1282712,27
	186° 06' 42"	42,64		
40			424175,85	1282707,73
	158° 26' 06"	67,99		
41			424112,62	1282732,72
	111° 32' 24"	15,47		
42			424106,94	1282747,11
	162° 27' 36"	61,55		

Название (номер) межевого знака	Дирекционные углы (град. мин. сек.)	Длина линии(м)	X координата	Y координата
43			424048,25	1282765,66
	170° 36' 25"	102,08		
44			423947,54	1282782,32
	184° 01' 57"	53,89		
45			423893,78	1282778,53
	222° 00' 16"	71,85		
46			423840,39	1282730,45
	211° 10' 32"	19,03		
47			423824,11	1282720,6
	194° 28' 32"	251,43		
48			423580,66	1282657,75
	209° 03' 13"	50,68		
49			423536,36	1282633,14
	239° 33' 49"	62,79		
50			423504,55	1282579
	193° 44' 29"	54,18		
51			423451,92	1282566,13
	245° 10' 30"	117,23		
52			423402,7	1282459,73
	237° 30' 02"	60,6		
53			423370,14	1282408,62
	180° 00' 00"	18,93		
54			423351,21	1282408,62
	148° 51' 21"	21,23		
55			423333,04	1282419,6
	125° 50' 19"	25,23		
56			423318,27	1282440,05
	143° 34' 57"	19,76		
57			423302,37	1282451,78
	162° 23' 58"	32,57		
58			423271,32	1282461,63
	181° 17' 54"	175,67		
59			423095,7	1282457,65
	88° 13' 54"	16,53		
60			423096,21	1282474,17
	88° 43' 14"	147,79		
61			423099,51	1282621,92
	88° 29' 47"	149		
62			423103,42	1282770,87
	88° 26' 01"	241,83		
63			423110,03	1283012,61
	88° 23' 45"	688,69		
64			423129,31	1283701,03
	88° 23' 38"	42,46		

Название (номер) межевого знака	Дирекционные углы (град. мин. сек.)	Длина линии(м)	X координата	Y координата
65			423130,5	1283743,47
	88° 23' 54"	80,85		
66			423132,76	1283824,29
	86° 25' 23"	139,61		
67			423141,47	1283963,63
	83° 33' 39"	83,1		
68			423150,79	1284046,21
	84° 11' 05"	180,81		
69			423169,11	1284226,09
	89° 49' 12"	95,5		
70			423169,41	1284321,59
	88° 52' 19"	152,88		
71			423172,42	1284474,44
	89° 20' 42"	209,91		
72			423174,82	1284684,34
	87° 24' 53"	119,94		
73			423180,23	1284804,16
	88° 08' 13"	194,09		
74			423186,54	1284998,15
	87° 20' 49"	142,8		
75			423193,15	1285140,8
	87° 37' 17"	173,72		
76			423200,36	1285314,37
	87° 30' 50"	159,3		
77			423207,27	1285473,52
	90° 19' 52"	17,31		
78			423207,17	1285490,83
	16° 14' 11"	114,99		
79			423317,57	1285522,98
	14° 01' 41"	1332,78		
80			424610,6	1285846,04
	1° 36' 11"	41,47		
81			424652,05	1285847,2
	129° 42' 07"	29,71		
82			424633,07	1285870,06
	86° 27' 26"	131,57		
83			424641,2	1286001,38
	84° 56' 28"	606,26		
84			424694,66	1286605,28
	85° 39' 46"	281,65		
85			424715,96	1286886,12
	86° 20' 40"	653,08		
86			424757,6	1287537,87
	88° 47' 16"	137,54		

Название (номер) межевого знака	Дирекционные углы (град. мин. сек.)	Длина линии(м)	X координата	Y координата
87			424760,51	1287675,38
	87° 57' 51"	136,25		
88			424765,35	1287811,54
	83° 14' 07"	87,19		
89			424775,62	1287898,12
	105° 54' 21"	31,82		
90			424766,9	1287928,72
	98° 51' 49"	120,65		
91			424748,31	1288047,93
	97° 03' 51"	22,2		
92			424745,58	1288069,96
	99° 00' 18"	167,84		
93			424719,31	1288235,73
	98° 47' 02"	203,13		
94			424688,29	1288436,48
	87° 17' 01"	22,15		
95			424689,34	1288458,61
	90° 47' 45"	87,84		
96			424688,12	1288546,44
	110° 17' 56"	29,46		
97			424677,9	1288574,07
	121° 50' 32"	29,42		
98			424662,38	1288599,06
	165° 48' 19"	32,42		
99			424630,95	1288607,01
	198° 01' 23"	67,29		
100			424566,96	1288586,19
	202° 48' 48"	43,95		
101			424526,45	1288569,15
	184° 11' 52"	25,82		
102			424500,7	1288567,26
	114° 37' 44"	19,99		
103			424492,37	1288585,43
	112° 26' 31"	30,73		
104			424480,64	1288613,83
	132° 07' 03"	37,26		
105			424455,65	1288641,47
	150° 56' 52"	23,39		
106			424435,2	1288652,83
	166° 06' 18"	39,39		
107			424396,96	1288662,29
	96° 54' 30"	62,94		
108			424389,39	1288724,77
	160° 27' 54"	31,13		

Название (номер) межевого знака	Дирекционные углы (град. мин. сек.)	Длина линии(м)	X координата	Y координата
109			424360,05	1288735,18
	197° 54' 19"	64,66		
110			424298,52	1288715,3
	212° 57' 28"	102,66		
111			424212,38	1288659,45
	189° 48' 54"	99,9		
112			424113,94	1288642,42
	133° 59' 28"	38,15		
113			424087,44	1288669,87
	79° 27' 49"	41,4		
114			424095,01	1288710,57
	135° 00' 00"	18,74		
115			424081,76	1288723,82
	207° 18' 30"	44,81		
116			424041,94	1288703,26
	194° 02' 01"	52,7		
117			423990,81	1288690,48
	157° 39' 54"	54,02		
118			423940,84	1288711,01
	178° 17' 36"	77,89		
119			423862,98	1288713,33
	175° 30' 41"	113,85		
120			423749,48	1288722,24
	102° 56' 34"	93,4		
121			423728,56	1288813,27
	124° 23' 42"	34,27		
122			423709,2	1288841,55
	89° 09' 30"	210,36		
123			423712,29	1289051,89
	94° 53' 01"	181,95		
124			423696,8	1289233,18
	94° 56' 46"	314,55		
125			423669,68	1289546,56
	109° 14' 42"	138,68		
126			423623,97	1289677,49
	118° 12' 44"	147,48		
127			423554,25	1289807,45
	143° 50' 35"	31,19		
128			423529,07	1289825,85
	126° 07' 15"	26,62		
129			423513,38	1289847,35
	113° 53' 08"	190,86		
130			423436,1	1290021,86
	120° 10' 23"	19,26		

Название (номер) межевого знака	Дирекционные углы (град. мин. сек.)	Длина линии(м)	X координата	Y координата
131			423426,42	1290038,51
	25° 37' 49"	36,73		
132			423459,54	1290054,4
	37° 40' 17"	52,61		
133			423501,18	1290086,55
	42° 40' 35"	37,15		
134			423528,49	1290111,73
	53° 51' 33"	51,56		
135			423558,9	1290153,37
	122° 05' 23"	28,8		
136			423543,6	1290177,77
	180° 04' 44"	58,19		
137			423485,41	1290177,69
	151° 31' 40"	782,6		
138			422797,47	1290550,78
	160° 45' 53"	94,86		
139			422707,91	1290582,03
	240° 26' 12"	208,54		
140			422605,02	1290400,64
	214° 11' 08"	436,52		
141			422243,92	1290155,37
	242° 46' 52"	38,41		
142			422226,35	1290121,21
	111° 28' 48"	270,8		
143			422127,19	1290373,2
	157° 45' 55"	18,42		
144			422110,14	1290380,17
	104° 55' 49"	192,44		
145			422060,56	1290566,11
	98° 05' 56"	663,1		
146			421967,14	1291222,6
	99° 30' 26"	238,72		
147			421927,71	1291458,04
	92° 26' 03"	49,44		
148			421925,61	1291507,44
	86° 23' 24"	58,45		
149			421929,29	1291565,77
	115° 43' 23"	62,99		
150			421901,95	1291622,52
	108° 26' 45"	16,62		
151			421896,69	1291638,29
	101° 18' 45"	42,87		
152			421888,28	1291680,33
	97° 22' 58"	126,77		

Название (номер) межевого знака	Дирекционные углы (град. мин. сек.)	Длина линии(м)	X координата	Y координата
153			421871,99	1291806,05
	97° 45' 10"	762,94		
154			421769,07	1292562,02
	96° 42' 37"	215,5		
155			421743,89	1292776,04
	92° 50' 55"	315,7		
156			421728,2	1293091,35
	101° 22' 28"	62,82		
157			421715,81	1293152,94
	110° 15' 46"	115,21		
158			421675,91	1293261,02
	130° 07' 28"	107,91		
159			421606,37	1293343,53
	124° 58' 08"	204,44		
160			421489,2	1293511,06
	122° 24' 31"	1083,73		
161			420908,37	1294426
	119° 31' 36"	232,15		
162			420793,96	1294628
	93° 53' 20"	351,65		
163			420770,11	1294978,84
	94° 53' 38"	296,8		
164			420744,79	1295274,56
	95° 56' 52"	181,91		
165			420725,94	1295455,49
	96° 39' 49"	234,31		
166			420698,75	1295688,22
	187° 56' 04"	5,8		
167			420693,01	1295687,42
	187° 53' 30"	191,04		
168			420503,78	1295661,19
	117° 48' 29"	336,46		
169			420346,82	1295958,79
	118° 13' 28"	293,11		
170			420208,2	1296217,05
	182° 37' 02"	33,5		
171			420174,73	1296215,52
	182° 46' 12"	64,98		
172			420109,83	1296212,38
	184° 37' 32"	110,61		
173			419999,58	1296203,46
	183° 28' 20"	313,38		
174			419686,78	1296184,48
	183° 06' 19"	168,18		

Название (номер) межевого знака	Дирекционные углы (град. мин. сек.)	Длина линии(м)	X координата	Y координата
175			419518,85	1296175,37
	186° 55' 05"	54,63		
176			419464,62	1296168,79
	181° 55' 13"	399,01		
177			419065,83	1296155,42
	181° 11' 41"	371,18		
178			418694,73	1296147,68
	183° 26' 46"	142,41		
179			418552,58	1296139,12
	180° 03' 37"	790,33		
180			417762,25	1296138,29
	180° 50' 41"	699,32		
181			417063,01	1296127,98
	117° 46' 41"	2,75		
182			417061,73	1296130,41
	117° 40' 50"	306,45		
183			416919,37	1296401,79
	92° 27' 40"	129,94		
184			416913,79	1296531,61
	91° 23' 04"	564,97		
185			416900,14	1297096,42
	185° 19' 54"	283,9		
186			416617,47	1297070,04
	185° 25' 42"	534,66		
187			416085,21	1297019,46
	186° 33' 59"	4,2		
188			416081,04	1297018,98
	186° 10' 11"	26,7		
189			416054,49	1297016,11
	186° 10' 18"	19,53		
190			416035,07	1297014,01
	186° 09' 27"	179,84		
191			415856,27	1296994,72
	186° 16' 50"	214,63		
192			415642,93	1296971,24
	185° 51' 19"	263,79		
193			415380,52	1296944,33
	273° 23' 26"	189,2		
194			415391,71	1296755,46
	272° 56' 12"	361,9		
195			415410,25	1296394,04
	272° 08' 03"	301,58		
196			415421,48	1296092,67
	271° 59' 12"	743,03		

Название (номер) межевого знака	Дирекционные углы (град. мин. сек.)	Длина линии(м)	X координата	Y координата
197			415447,24	1295350,09
	272° 57' 12"	515,1		
198			415473,78	1294835,67
	272° 30' 38"	212,09		
199			415483,07	1294623,78
	272° 26' 11"	136,67		
200			415488,88	1294487,23
	274° 15' 15"	39,23		
201			415491,79	1294448,11
	184° 53' 25"	23,7		
202			415468,18	1294446,09
	180° 25' 37"	597,25		
203			414870,95	1294441,64
	182° 19' 19"	396,89		
204			414474,39	1294425,56
	181° 49' 13"	1563,45		
205			412911,73	1294375,9
	182° 48' 34"	475,39		
206			412436,91	1294352,6
	182° 09' 15"	466,35		
207			411970,89	1294335,07
	166° 52' 11"	10,12		
208			411961,03	1294337,37
	270° 04' 33"	98,31		
209			411961,16	1294239,06
	270° 01' 50"	507,83		
210			411961,43	1293731,23
	270° 14' 59"	280		
211			411962,65	1293451,23
	269° 13' 38"	90,45		
212			411961,43	1293360,79
	267° 50' 23"	520,46		
213			411941,81	1292840,7
	268° 08' 44"	259,87		
214			411933,4	1292580,97
	271° 31' 21"	416,67		
215			411944,47	1292164,45
	271° 21' 49"	334,05		
216			411952,42	1291830,49
	268° 41' 26"	93,2		
217			411950,29	1291737,31
	268° 26' 42"	101,35		
218			411947,54	1291636
	5° 34' 51"	11,41		

Название (номер) межевого знака	Дирекционные углы (град. мин. сек.)	Длина линии(м)	X координата	Y координата
219			411958,9	1291637,11
	49° 18' 57"	28,47		
220			411977,46	1291658,7
	59° 44' 30"	21,04		
221			411988,06	1291676,87
	342° 36' 21"	6,79		
222			411994,54	1291674,84
	339° 16' 49"	31,97		
223			412024,44	1291663,53
	313° 03' 53"	16,96		
224			412036,02	1291651,14
	315° 29' 04"	9,2		
225			412042,58	1291644,69
	299° 27' 39"	20,01		
226			412052,42	1291627,27
	330° 08' 26"	23,58		
227			412072,87	1291615,53
	1° 35' 49"	13,64		
228			412086,5	1291615,91
	33° 41' 48"	24,57		
229			412106,94	1291629,54
	17° 03' 45"	45,16		
230			412150,11	1291642,79
	10° 26' 59"	43,89		
231			412193,27	1291650,75
	349° 36' 25"	27,33		
232			412220,15	1291645,82
	326° 18' 36"	30,03		
233			412245,14	1291629,16
	359° 30' 46"	88,22		
234			412333,36	1291628,41
	357° 07' 07"	180,83		
235			412513,96	1291619,32
	342° 10' 43"	111,35		
236			412619,97	1291585,24
	13° 04' 06"	108,84		
237			412725,99	1291609,85
	29° 01' 36"	142,02		
238			412850,17	1291678,76
	295° 12' 08"	298,77		
239			412977,39	1291408,43
	295° 45' 15"	474,63		
240			413183,62	1290980,95
	295° 31' 22"	431,99		

Название (номер) межевого знака	Дирекционные углы (град. мин. сек.)	Длина линии(м)	X координата	Y координата
241			413369,75	1290591,12
	295° 12' 10"	2572,96		
242			414465,37	1288263,09
	295° 28' 31"	272,08		
243			414582,4	1288017,46
	295° 09' 46"	131,02		
244			414638,11	1287898,87
	294° 27' 50"	252,49		
245			414742,67	1287669,05
	294° 59' 22"	66,85		
246			414770,91	1287608,46
	294° 47' 44"	111,23		
247			414817,56	1287507,48
	277° 48' 56"	229,29		
248			414848,74	1287280,32
	277° 44' 14"	137,34		
249			414867,23	1287144,23
	277° 48' 52"	62,15		
250			414875,68	1287082,66
	277° 40' 55"	437,03		
251			414934,1	1286649,55
	237° 04' 14"	28,2		
252			414918,77	1286625,88
	249° 35' 04"	79,78		
253			414890,94	1286551,11
	260° 39' 01"	32,62		
254			414885,64	1286518,92
	265° 35' 01"	19,74		
255			414884,12	1286499,24
	245° 44' 47"	21,18		
256			414875,42	1286479,93
	201° 06' 50"	41		
257			414837,17	1286465,16
	224° 42' 30"	51,4		
258			414800,64	1286429
	247° 22' 57"	19,68		
259			414793,07	1286410,83
	286° 36' 51"	26,48		
260			414800,64	1286385,46
	309° 48' 20"	42,88		
261			414828,09	1286352,52
	302° 11' 56"	40,5		
262			414849,67	1286318,25
	286° 08' 05"	7,48		

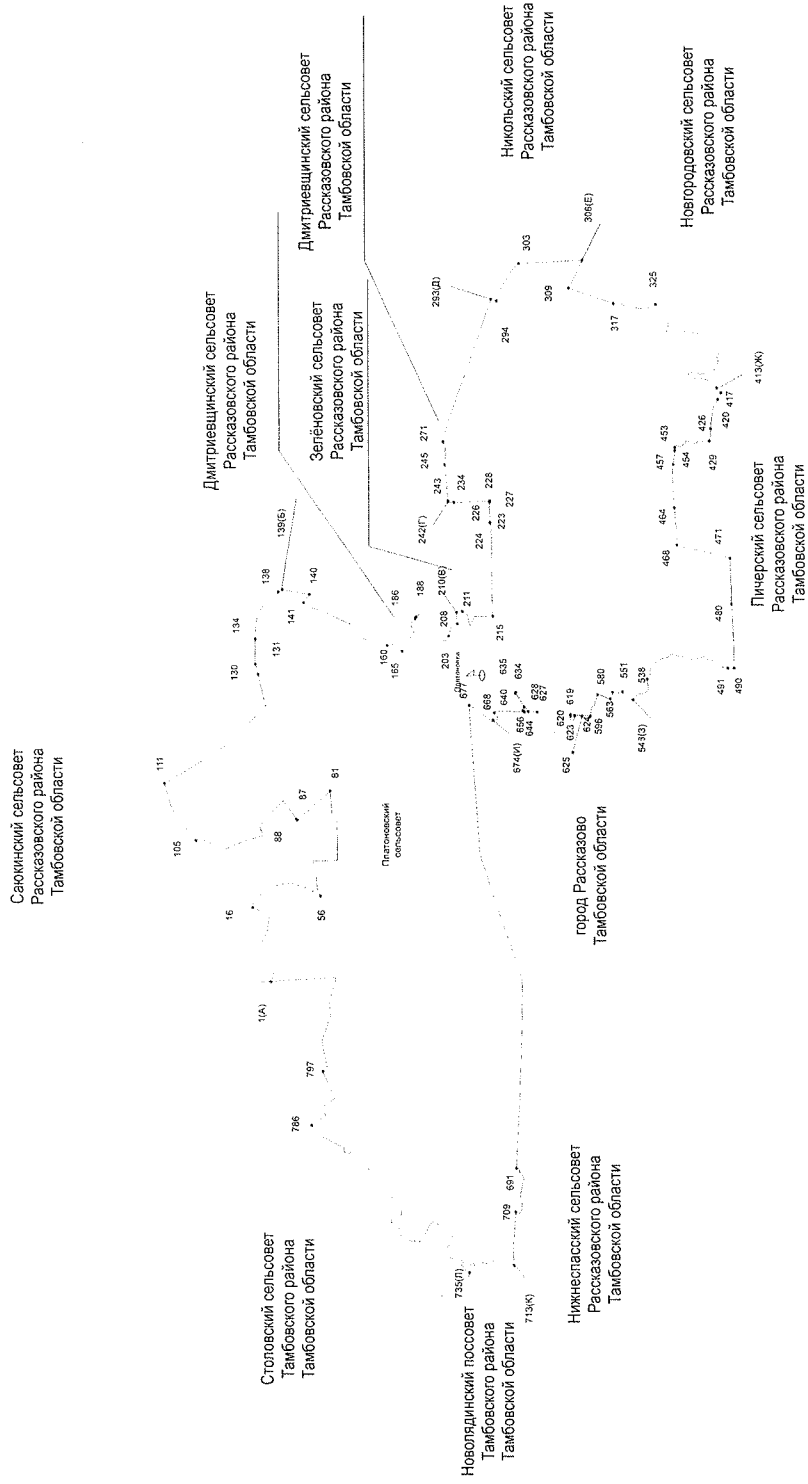
Название (номер) межевого знака	Дирекционные углы (град. мин. сек.)	Длина линии(м)	X координата	Y координата
263			414851,75	1286311,06
	320° 47' 41"	11,98		
264			414861,03	1286303,49
	359° 31' 57"	23,28		
265			414884,31	1286303,3
	6° 00' 28"	25,32		
266			414909,49	1286305,95
	335° 58' 55"	41,86		
267			414947,73	1286288,91
	326° 43' 49"	35,55		
268			414977,45	1286269,41
	314° 33' 20"	33,74		
269			415001,12	1286245,37
	293° 02' 21"	19,34		
270			415008,69	1286227,57
	261° 57' 48"	33,83		
271			415003,96	1286194,07
	226° 33' 13"	19,82		
272			414990,33	1286179,68
	211° 56' 18"	51,53		
273			414946,6	1286152,42
	305° 53' 34"	25,69		
274			414961,66	1286131,61
	353° 38' 29"	437,38		
275			415396,35	1286083,17
	337° 59' 54"	321,91		
276			415694,82	1285962,57
	283° 34' 58"	339,88		
277			415774,64	1285632,2
	284° 06' 37"	496,99		
278			415895,8	1285150,21
	285° 19' 59"	340,77		
279			415985,91	1284821,57
	281° 10' 30"	402,46		
280			416063,91	1284426,74
	11° 31' 00"	24,99		
281			416088,4	1284431,73
	281° 31' 08"	243,47		
282			416137,02	1284193,16
	192° 39' 47"	25		
283			416112,63	1284187,68
	284° 11' 42"	154,88		
284			416150,61	1284037,53
	282° 43' 01"	43,61		

Название (номер) межевого знака	Дирекционные углы (град. мин. сек.)	Длина линии(м)	X координата	Y координата
285			416160,21	1283994,99
	282° 41' 53"	19,84		
286			416164,57	1283975,64
	282° 42' 01"	42,44		
287			416173,9	1283934,24
	283° 21' 21"	266,28		
288			416235,41	1283675,16
	282° 27' 11"	160,92		
289			416270,11	1283518,03
	283° 36' 45"	74,78		
290			416287,71	1283445,35
	280° 24' 09"	111,32		
291			416307,81	1283335,86
	281° 50' 11"	896,94		
292			416491,79	1282457,99
	282° 31' 34"	983,75		
293			416705,15	1281497,66
	282° 20' 56"	30,07		
294			416711,58	1281468,29
	282° 54' 25"	234,28		
295			416763,91	1281239,93
	282° 20' 52"	827,71		
296			416940,91	1280431,37
	282° 40' 05"	942,8		
297			417147,67	1279511,52
	13° 23' 41"	802,47		
298			417928,31	1279697,42
	16° 43' 06"	426,08		
299			418336,38	1279819,99
	16° 03' 19"	352,07		
300			418674,72	1279917,36
	20° 05' 35"	6,23		
301			418680,57	1279919,5
	20° 36' 02"	147,62		
302			418818,75	1279971,44
	325° 13' 26"	543		
303			419264,76	1279661,73
	321° 58' 01"	443,68		
304			419614,23	1279388,37
	321° 15' 45"	1126,75		
305			420493,12	1278683,3
	320° 52' 38"	468,81		
306			420856,82	1278387,49
	87° 55' 54"	201,7		

Название (номер) межевого знака	Дирекционные углы (град. мин. сек.)	Длина линии(м)	X координата	Y координата
307			420864,1	1278589,06
	103° 16' 06"	252,62		
308			420806,12	1278834,94
	21° 51' 19"	382,68		
309			421161,3	1278977,4
	141° 08' 21"	125,96		
310			421063,22	1279056,43
	46° 57' 06"	66,23		
311			421108,43	1279104,83
	75° 18' 39"	233,94		
312			421167,75	1279331,12
	112° 08' 14"	106,12		
313			421127,76	1279429,42
	17° 54' 38"	176,24		
314			421295,46	1279483,62
	124° 56' 29"	131,7		
315			421220,03	1279591,58
	39° 26' 30"	217,48		
316			421387,98	1279729,74
	39° 09' 01"	11,31		
317			421396,75	1279736,88
	46° 49' 30"	30,19		
318			421417,41	1279758,9
	67° 03' 20"	31,09		
319			421429,53	1279787,53
	149° 51' 17"	424,59		
320			421062,36	1280000,76
	143° 06' 58"	140,24		
321			420950,19	1280084,93
	17° 37' 10"	649,24		
322			421568,97	1280281,45
	318° 12' 02"	1022,32		
323			422331,09	1279600,05
	18° 08' 04"	110,91		
324			422436,49	1279634,57
	17° 44' 03"	619,07		
325			423026,14	1279823,14
	346° 55' 16"	25,98		
326			423051,45	1279817,26
	355° 15' 06"	474,99		
327			423524,81	1279777,94
	47° 17' 26"	993,72		
328			424198,83	1280508,13
	318° 01' 47"	482,84		

Название (номер) межевого знака	Дирекционные углы (град. мин. сек.)	Длина линии(м)	X координата	Y координата
329			424557,82	1280185,23
	47° 31' 13"	77,03		
330			424609,84	1280242,04
	47° 41' 25"	268,15		
331			424790,34	1280440,34
	47° 39' 19"	881,01		
332			425383,78	1281091,5
	46° 53' 24"	626,91		
333			425812,21	1281549,17
	42° 57' 18"	76,09		
1			425867,9	1281601,02

### Схема границ муниципального образования Платоновский сельсовет Расказовского района Тамбовской области



**Описание границ  
муниципального образования - Платоновский сельсовет  
Рассказовского района Тамбовской области**

**I. Участок границы с муниципальным образованием — Саюкинский сельсовет Рассказовского района Тамбовской области (от А до Б)**

Граница с муниципальным образованием — Саюкинский сельсовет Рассказовского района Тамбовской области проходит:

- от т.1(А) до т.16 пересекая лесной массив;
- от т.16 до т.56 по ручью;
- от т.56 до т.81 пересекая лесной массив;
- от т.81 до т.87 по юго-западной стороне старой железной дороги;
- от т.87 до т.88 пересекая старую железную дорогу;
- от т.88 до т.105 пересекая лесной массив;
- от т.105 до т.111 по границе лесного массива;
- от т.111 до т.130 пересекая лесной массив;
- от т.130 до т.131 по границе приусадебных земель н.п. Саюкино;
- от т.131 до т.134 пересекая лесной массив;
- от т.134 до т.138 по границе лесного массива;
- от т.138 до т.139(Б) по юго-западной стороне автодороги.

**II. Участок границы с муниципальным образованием — Дмитриевщинский сельсовет Рассказовского района Тамбовской области (от Б до В)**

Граница с муниципальным образованием — Дмитриевщинский сельсовет Рассказовского района Тамбовской области проходит:

- от т.139(Б) до т.140 по западной стороне автодороги;
- от т.140 до т.141 пересекая лесной массив;
- от т.141 до т.160 по восточной стороне лесного массива;
- от т.160 до т.165 по пастбищному участку;
- от т.165 до т.186 по северной стороне приусадебных земель с. Платоновка;
- от т.186 до т.188 пересекая автодорогу;
- от т.188 до т.203 по юго-восточной стороне приусадебных земель с. Платоновка;
- от т.203 до т.208 по участку, занятому древесно-кустарниковой растительностью;
- от т.208 до т.210(В) по северной стороне полосы отвода железной дороги.

**III. Участок границы с муниципальным образованием — Зелёновский сельсовет Рассказовского района Тамбовской области (от В до Г)**

Граница с муниципальным образованием — Зелёновский сельсовет Рассказовского района Тамбовской области проходит:

- от т.210(В) до т.211 пересекая полосу отвода железной дороги;
- от т.211 до т.215 по меже;
- от т.215 до т.223 по северной стороне автодороги;

- от т.223 до т.224 по западной стороне лесополосы;
- от т.224 до т.226 по северной стороне лесополосы;
- от т.226 до т.227 по восточной стороне лесополосы;
- от т.227 до т.228 по северной стороне автодороги;
- от т.228 до т.234 по западной стороне автодороги;
- от т.234 до т.242(Г) пересекая полосу отвода железной дороги.

**IV. Участок границы с муниципальным образованием —  
Дмитриевщинский сельсовет Рассказовского района Тамбовской области  
(от Г до Д)**

Граница с муниципальным образованием — Дмитриевщинский сельсовет Рассказовского района Тамбовской области проходит:

- от т.242(Г) до т.243 пересекая автодорогу;
- от т.243 до т.245 по северной стороне полосы отвода железной дороги;
- от т.245 до т.271 по ручью;
- от т.271 до т.293(Д) по северо-восточной стороне полосы отвода железной дороги.

**V. Участок границы с муниципальным образованием — Никольский  
сельсовет Рассказовского района Тамбовской области (от Д до Е)**

Граница с муниципальным образованием — Никольский сельсовет Рассказовского района Тамбовской области проходит:

- от т.293(Д) до т.294 пересекая полосу отвода железной дороги;
- от т.294 до т.303 по юго-западной стороне приусадебных земель п. Ломовис;
- от т.303 до т.306(Е) пересекая дорогу по меже.

**VI. Участок границы с муниципальным образованием —  
Новгородовский сельсовет Рассказовского района Тамбовской области (от  
Е до Ж)**

Граница с муниципальным образованием — Новгородовский сельсовет Рассказовского района Тамбовской области проходит:

- от т.306(Е) до т.309 по юго-западной стороне автодороги;
- от т.309 до т.317 по юго-восточной стороне лесополосы;
- от т.317 до т.325 по ручью;
- от т.325 до т.413(Ж) по берегу пруда.

**VII. Участок границы с муниципальным образованием — Пичерский  
сельсовет Рассказовского района Тамбовской области (от Ж до З)**

Граница с муниципальным образованием — Пичерский сельсовет Рассказовского района Тамбовской области проходит:

- от т.413(Ж) до т.417 по насыпи плотины;
- от т.417 до т.420 по пастбищному участку;
- от т.420 до т.426 по северной стороне полевой дороги;
- от т.426 до т.429 по пастбищному участку до середины пруда;
- от т.429 до т.453 по середине пруда;

- от т.453 до т.454 по пастбищному участку;
- от т.454 до т.457 между лесополосами;
- от т.457 до т.464 по северной стороне полевой дороги;
- от т.464 до т.468 по южной стороне лесополосы;
- от т.468 до т.471 по восточной стороне лесополосы;
- от т.471 до т.480 по северной стороне лесополосы;
- от т.480 до т.490 по северной стороне автодороги;
- от т.490 до т.491 по пастбищному участку;
- от т.491 до т.538 по ручью;
- от т.538 до т.548(3) по середине пруда.

### **VIII. Участок границы с муниципальным образованием — город Рассказово Тамбовской области (от З до И)**

Граница с муниципальным образованием — город Рассказово Тамбовской области проходит:

- от т.548(3) до т.551 пересекая р. Арженка;
- от т.551 до т.557 по берегу р. Арженка;
- от т.557 до т.563 от р. Арженка по меже;
- от т.563 до т.580 от ул. Парковая пересекая ул. Совхозная;
- от т.580 до т.596 по границе приусадебных земель по ул. Совхозная;
- от т.596 до т.619 по восточной стороне ул. Строителей;
- от т.619 до т.620 пересекая автодорогу;
- от т.620 до т.623 по меже;
- от т.623 до т.624 по западной стороне ул. Строителей;
- от т.624 до т.625 по границе приусадебных земель по ул. Чехова;
- от т.625 до т.627 по меже;
- от т.627 до т.628 по западной стороне ул. Строителей;
- от т.628 до т.634 по юго-восточной стороне автодороги «Тамбов-Пенза»;
- от т.634 до т.635 пересекая автодорогу «Тамбов-Пенза»;
- от т.635 до т.640 по северо-западной стороне автодороги «Тамбов-Пенза»;
- от т.640 до т.644 от автодороги «Тамбов-Пенза» по меже;
- от т.644 до т.656 по северной стороне полевой дороги пересекая ул. Строителей;
- от т.656 до т.668 по западной стороне ул. Строителей;
- от т.668 до т.674(И) от ул. 2-я Пятилетка по меже.

### **IX. Участок границы с муниципальным образованием — Нижнеспасский сельсовет Рассказовского района Тамбовской области (от И до К)**

Граница с муниципальным образованием — Нижнеспасский сельсовет Рассказовского района Тамбовской области проходит:

- от т.674(И) до т.677 по границе лесного участка;
- от т.677 до т.691 по южной стороне полосы отвода железной дороги;
- от т.691 до т.709 по границе приусадебных земель н.п. ж.-д. станция Рассказово;
- от т.709 до т.713(К) по южной стороне полосы отвода железной дороги.

**Х. Участок границы с муниципальным образованием — Новолядинский поссовет Тамбовского района Тамбовской области (от К до Л)**

Граница с муниципальным образованием — Новолядинский поссовет Тамбовского района Тамбовской области проходит:

- от т.713(К) до т.735(Л) по западной границе лесного массива.

**ХІ. Участок границы с муниципальным образованием — Столовский сельсовет Тамбовского района Тамбовской области (от Л до А)**

Граница с муниципальным образованием — Столовский сельсовет Тамбовского района Тамбовской области проходит:

- от т.735(Л) до т.786 по северо-западной границе лесного массива;

- от т.786 до т.797 по северной стороне лесного массива;

- от т.797 до т.1(А) пересекая лесной массив.

**Каталог координат  
характерных точек границ муниципального образования -  
Платоновский сельсовет Рассказовского района Тамбовской области**

Название (номер) межевого знака	Дирекционные углы (град. мин. сек.)	Длина линии(м)	X координата	Y координата
1			435868,89	1273852,81
	107° 47' 08"	173,28		
2			435815,96	1274017,81
	109° 25' 49"	26,39		
3			435807,18	1274042,7
	72° 51' 12"	249,68		
4			435880,79	1274281,28
	44° 08' 30"	126,01		
5			435971,22	1274369,04
	32° 03' 38"	98,02		
6			436054,29	1274421,07
	34° 55' 12"	168,47		
7			436192,43	1274517,51
	83° 45' 00"	242,77		
8			436218,86	1274758,84
	118° 06' 59"	232,93		
9			436109,09	1274964,28
	117° 32' 27"	340,11		
10			435951,83	1275265,85
	94° 21' 26"	347,75		
11			435925,41	1275612,59
	50° 45' 37"	76,37		
12			435973,72	1275671,74
	51° 23' 01"	150,28		
13			436067,51	1275789,16
	16° 05' 19"	123,12		
14			436185,81	1275823,28
	15° 33' 57"	157,75		
15			436337,77	1275865,61
	41° 57' 42"	30,02		
16			436360,09	1275885,68
	134° 15' 50"	9,36		
17			436353,56	1275892,38
	81° 28' 18"	56,78		
18			436361,98	1275948,53
	90° 00' 00"	30,33		
19			436361,98	1275978,86
	101° 08' 49"	20,69		
20			436357,98	1275999,16
	111° 37' 43"	23,39		

Название (номер) межевого знака	Дирекционные углы (град. мин. сек.)	Длина линии(м)	X координата	Y координата
21			436349,36	1276020,9
	129° 04' 13"	94,39		
22			436289,87	1276094,18
	125° 01' 13"	38,35		
23			436267,86	1276125,59
	130° 54' 37"	123,73		
24			436186,83	1276219,1
	137° 44' 28"	44,66		
25			436153,78	1276249,13
	141° 46' 26"	75,72		
26			436094,3	1276295,98
	153° 11' 24"	106,64		
27			435999,12	1276344,08
	144° 38' 07"	127,54		
28			435895,11	1276417,9
	150° 37' 52"	86,94		
29			435819,34	1276460,54
	157° 37' 32"	44,19		
30			435778,48	1276477,36
	164° 19' 44"	114,51		
31			435668,23	1276508,29
	171° 00' 45"	115,29		
32			435554,36	1276526,3
	167° 21' 31"	48,02		
33			435507,5	1276536,81
	177° 17' 53"	133,85		
34			435373,8	1276543,12
	183° 00' 33"	17,14		
35			435356,68	1276542,22
	182° 42' 41"	16,49		
36			435340,21	1276541,44
	175° 03' 42"	34,62		
37			435305,72	1276544,42
	173° 31' 07"	21,97		
38			435283,89	1276546,9
	184° 39' 16"	24,4		
39			435259,57	1276544,92
	197° 45' 27"	13,64		
40			435246,58	1276540,76
	213° 23' 37"	70,75		
41			435187,51	1276501,82
	191° 01' 39"	55,68		
42			435132,86	1276491,17
	179° 41' 13"	98,86		

Название (номер) межевого знака	Дирекционные углы (град. мин. сек.)	Длина линии(м)	X координата	Y координата
43			435034	1276491,71
	219° 26' 47"	88,41		
44			434965,73	1276435,54
	187° 21' 15"	31,02		
45			434934,97	1276431,57
	181° 52' 15"	69,23		
46			434865,78	1276429,31
	202° 51' 22"	32,08		
47			434836,22	1276416,85
	224° 27' 46"	30,17		
48			434814,69	1276395,72
	227° 12' 30"	83,13		
49			434758,22	1276334,72
	195° 56' 04"	42,62		
50			434717,24	1276323,02
	181° 55' 43"	109,05		
51			434608,25	1276319,35
	223° 24' 54"	62,38		
52			434562,94	1276276,48
	247° 30' 43"	38,43		
53			434548,24	1276240,97
	227° 16' 54"	21,67		
54			434533,54	1276225,05
	207° 26' 28"	12,87		
55			434522,12	1276219,12
	239° 24' 16"	17,88		
56			434513,02	1276203,73
	109° 06' 13"	20,59		
57			434506,28	1276223,19
	91° 30' 34"	14,43		
58			434505,9	1276237,61
	70° 15' 06"	67,33		
59			434528,65	1276300,98
	53° 44' 56"	45,56		
60			434555,59	1276337,72
	29° 51' 22"	39,65		
61			434589,98	1276357,46
	85° 45' 21"	79,86		
62			434595,89	1276437,1
	78° 41' 55"	39,9		
63			434603,71	1276476,23
	88° 05' 14"	101,86		
64			434607,11	1276578,03
	84° 34' 55"	84,41		

Название (номер) межевого знака	Дирекционные углы (град. мин. сек.)	Длина линии(м)	X координата	Y координата
65			434615,08	1276662,06
	85° 50' 16"	201,16		
66			434629,68	1276862,69
	75° 41' 24"	37,06		
67			434638,84	1276898,6
	74° 11' 45"	44,02		
68			434650,83	1276940,96
	74° 11' 39"	142,56		
69			434689,66	1277078,13
	66° 38' 41"	88,41		
70			434724,71	1277159,3
	140° 06' 59"	12,21		
71			434715,34	1277167,13
	179° 23' 20"	356,24		
72			434359,12	1277170,93
	179° 23' 19"	321,45		
73			434037,69	1277174,36
	89° 22' 23"	557,54		
74			434043,79	1277731,87
	87° 26' 54"	553,01		
75			434068,41	1278284,33
	55° 06' 06"	202,7		
76			434184,38	1278450,58
	81° 58' 48"	36,77		
77			434189,51	1278486,99
	85° 39' 52"	189,16		
78			434203,81	1278675,61
	83° 32' 57"	4,01		
79			434204,26	1278679,59
	85° 29' 08"	127,56		
80			434214,3	1278806,75
	85° 22' 59"	287,1		
81			434237,41	1279092,92
	318° 40' 34"	206,13		
82			434392,21	1278956,81
	318° 43' 14"	289,42		
83			434609,71	1278765,87
	318° 23' 54"	47,59		
84			434645,3	1278734,27
	318° 53' 48"	93,85		
85			434716,02	1278672,57
	310° 43' 25"	5,59		
86			434719,67	1278668,33
	319° 13' 15"	568,65		

Название (номер) межевого знака	Дирекционные углы (град. мин. сек.)	Длина линии(м)	X координата	Y координата
87			435150,27	1278296,92
	55° 21' 33"	26,07		
88			435165,09	1278318,37
	55° 20' 49"	171,3		
89			435262,49	1278459,28
	55° 20' 24"	22,61		
90			435275,35	1278477,88
	55° 20' 53"	445,81		
91			435528,83	1278844,61
	312° 21' 11"	953,89		
92			436171,46	1278139,68
	251° 19' 19"	268,94		
93			436085,33	1277884,9
	256° 23' 01"	12,57		
94			436082,37	1277872,68
	334° 10' 57"	14,74		
95			436095,64	1277866,26
	343° 26' 28"	511,34		
96			436585,77	1277720,53
	337° 29' 50"	631,47		
97			437169,16	1277478,85
	335° 37' 14"	287,66		
98			437431,17	1277360,11
	71° 34' 39"	275,33		
99			437518,18	1277621,33
	72° 05' 52"	36,05		
100			437529,26	1277655,63
	72° 25' 19"	70,63		
101			437550,59	1277722,96
	9° 06' 22"	272,96		
102			437820,11	1277766,16
	11° 28' 56"	29,34		
103			437848,86	1277772
	333° 13' 08"	52,18		
104			437895,44	1277748,49
	333° 35' 58"	26,49		
105			437919,17	1277736,71
	51° 58' 35"	667,06		
106			438330,07	1278262,19
	54° 38' 24"	18,37		
107			438340,7	1278277,17
	51° 39' 11"	35,46		
108			438362,7	1278304,98
	57° 42' 19"	315,04		

Название (номер) межевого знака	Дирекционные углы (град. мин. сек.)	Длина линии(м)	X координата	Y координата
109			438531,02	1278571,29
	59° 45' 16"	172,64		
110			438617,98	1278720,43
	75° 43' 21"	621,49		
111			438771,25	1279322,72
	149° 25' 21"	416,76		
112			438412,44	1279534,73
	148° 47' 18"	91,91		
113			438333,83	1279582,36
	148° 45' 42"	395,61		
114			437995,58	1279787,52
	148° 19' 51"	46,95		
115			437955,62	1279812,17
	148° 14' 36"	219		
116			437769,41	1279927,43
	146° 38' 18"	53,7		
117			437724,56	1279956,96
	147° 19' 41"	130,95		
118			437614,33	1280027,65
	146° 07' 00"	196,65		
119			437451,08	1280137,28
	146° 14' 34"	146,63		
120			437329,17	1280218,76
	146° 32' 56"	222,12		
121			437143,84	1280341,2
	137° 58' 05"	419,51		
122			436832,24	1280622,08
	134° 41' 54"	102,09		
123			436760,43	1280694,65
	134° 09' 12"	186,6		
124			436630,45	1280828,53
	135° 27' 25"	111,73		
125			436550,82	1280906,9
	135° 52' 44"	117,08		
126			436466,77	1280988,41
	134° 28' 58"	129,23		
127			436376,22	1281080,61
	134° 59' 17"	539,95		
128			435994,5	1281462,49
	75° 57' 49"	540,9		
129			436125,69	1281987,24
	77° 55' 03"	356,29		
130			436200,27	1282335,64
	76° 14' 50"	300,04		

Название (номер) межевого знака	Дирекционные углы (град. мин. сек.)	Длина линии(м)	X координата	Y координата
131			436271,6	1282627,08
	82° 33' 13"	32,72		
132			436275,84	1282659,52
	89° 53' 19"	446,99		
133			436276,71	1283106,51
	91° 25' 15"	211,34		
134			436271,47	1283317,79
	92° 42' 44"	269,43		
135			436258,72	1283586,92
	91° 32' 02"	260,4		
136			436251,75	1283847,23
	115° 19' 40"	421,06		
137			436071,62	1284227,82
	138° 10' 55"	564,98		
138			435650,56	1284604,53
	152° 09' 53"	132,74		
139			435533,18	1284666,51
	190° 40' 26"	752,9		
140			434793,31	1284527,06
	304° 24' 57"	275,87		
141			434949,23	1284299,48
	212° 31' 11"	263,01		
142			434727,46	1284158,09
	193° 04' 15"	192,17		
143			434540,27	1284114,63
	199° 04' 40"	210,31		
144			434341,51	1284045,89
	212° 48' 16"	6,46		
145			434336,08	1284042,39
	211° 43' 09"	90,4		
146			434259,18	1283994,86
	201° 09' 16"	43,59		
147			434218,53	1283979,13
	206° 24' 11"	63,26		
148			434161,87	1283951
	206° 26' 50"	169,77		
149			434009,87	1283875,39
	206° 41' 08"	34,02		
150			433979,47	1283860,11
	205° 37' 17"	167,01		
151			433828,88	1283787,89
	203° 16' 25"	170,66		
152			433672,11	1283720,46
	230° 38' 34"	11,29		

Название (номер) межевого знака	Дирекционные углы (град. мин. сек.)	Длина линии(м)	X координата	Y координата
153			433664,95	1283711,73
	229° 47' 27"	297,08		
154			433473,16	1283484,85
	229° 40' 27"	198,8		
155			433344,51	1283333,29
	198° 59' 38"	24,64		
156			433321,21	1283325,27
	196° 12' 13"	67,33		
157			433256,55	1283306,48
	196° 48' 00"	268,34		
158			432999,66	1283228,92
	196° 07' 06"	75,57		
159			432927,06	1283207,94
	196° 39' 13"	295,23		
160			432644,21	1283123,33
	148° 52' 54"	64,22		
161			432589,23	1283156,52
	149° 27' 44"	57,9		
162			432539,36	1283185,94
	217° 30' 52"	104,54		
163			432456,44	1283122,28
	216° 22' 58"	161,12		
164			432326,73	1283026,71
	218° 25' 47"	111,61		
165			432239,3	1282957,34
	121° 58' 35"	583,85		
166			431930,11	1283452,6
	113° 13' 36"	61,44		
167			431905,88	1283509,06
	63° 43' 07"	13,55		
168			431911,88	1283521,21
	58° 24' 14"	39,62		
169			431932,64	1283554,96
	69° 06' 49"	10,35		
170			431936,33	1283564,63
	74° 51' 20"	10,91		
171			431939,18	1283575,16
	70° 08' 31"	10,19		
172			431942,64	1283584,74
	60° 53' 34"	8,47		
173			431946,76	1283592,14
	52° 19' 50"	8,31		
174			431951,84	1283598,72
	47° 01' 51"	8,98		

Название (номер) межевого знака	Дирекционные углы (град. мин. сек.)	Длина линии(м)	X координата	Y координата
175			431957,96	1283605,29
	52° 11' 01"	9,44		
176			431963,75	1283612,75
	61° 45' 38"	9,49		
177			431968,24	1283621,11
	65° 39' 46"	9,78		
178			431972,27	1283630,02
	62° 51' 17"	8,83		
179			431976,3	1283637,88
	56° 28' 55"	7,39		
180			431980,38	1283644,04
	55° 00' 08"	8,14		
181			431985,05	1283650,71
	77° 02' 24"	38,35		
182			431993,65	1283688,08
	100° 09' 01"	29,85		
183			431988,39	1283717,46
	118° 15' 14"	64,64		
184			431957,79	1283774,4
	157° 09' 34"	15,97		
185			431943,07	1283780,6
	128° 23' 52"	92,93		
186			431885,35	1283853,43
	138° 27' 39"	33,27		
187			431860,45	1283875,49
	120° 09' 54"	20,3		
188			431850,25	1283893,04
	102° 55' 17"	31,66		
189			431843,17	1283923,9
	131° 40' 56"	1,95		
190			431841,87	1283925,36
	154° 03' 50"	25,26		
191			431819,15	1283936,41
	65° 08' 26"	6,16		
192			431821,74	1283942
	152° 34' 40"	46,03		
193			431780,88	1283963,2
	179° 57' 50"	15,84		
194			431765,04	1283963,21
	217° 07' 50"	27,68		
195			431742,97	1283946,5
	231° 22' 09"	219,72		
196			431605,8	1283774,86
	229° 33' 13"	215,45		

Название (номер) межевого знака	Дирекционные углы (град. мин. сек.)	Длина линии(м)	X координата	Y координата
197			431466,03	1283610,9
	227° 25' 56"	228,26		
198			431311,62	1283442,79
	222° 34' 34"	262,84		
199			431118,07	1283264,96
	211° 38' 51"	49,88		
200			431075,61	1283238,79
	192° 11' 27"	28,32		
201			431047,93	1283232,81
	160° 56' 28"	45,6		
202			431004,83	1283247,7
	113° 39' 13"	142,99		
203			430947,46	1283378,68
	120° 11' 11"	38,3		
204			430928,2	1283411,79
	99° 46' 41"	118,77		
205			430908,03	1283528,83
	109° 29' 42"	130,95		
206			430864,33	1283652,27
	132° 43' 18"	100,14		
207			430796,39	1283725,84
	188° 11' 49"	99,53		
208			430697,88	1283711,65
	84° 09' 59"	259,94		
209			430724,3	1283970,24
	86° 51' 39"	53,32		
210			430727,22	1284023,48
	172° 19' 31"	159,57		
211			430569,08	1284044,79
	212° 49' 46"	142,92		
212			430448,99	1283967,31
	253° 27' 01"	342,68		
213			430351,38	1283638,83
	112° 36' 15"	293,29		
214			430238,65	1283909,59
	179° 49' 18"	498,35		
215			429740,3	1283911,14
	89° 11' 28"	406,61		
216			429746,04	1284317,71
	87° 59' 20"	77,79		
217			429748,77	1284395,45
	88° 57' 21"	1165,69		
218			429770,01	1285560,95
	178° 18' 45"	11,89		

Название (номер) межевого знака	Дирекционные углы (град. мин. сек.)	Длина линии(м)	X координата	Y координата
219			429758,13	1285561,3
	89° 08' 37"	452,91		
220			429764,9	1286014,16
	86° 27' 47"	429,7		
221			429791,41	1286443,04
	86° 17' 14"	6,02		
222			429791,8	1286449,05
	84° 53' 25"	56,93		
223			429796,87	1286505,75
	358° 23' 38"	14,99		
224			429811,85	1286505,33
	86° 54' 10"	310,93		
225			429828,65	1286815,81
	90° 11' 00"	240,61		
226			429827,88	1287056,42
	185° 09' 29"	15,68		
227			429812,26	1287055,01
	89° 29' 58"	46,94		
228			429812,67	1287101,95
	357° 21' 28"	188,28		
229			430000,75	1287093,27
	357° 14' 07"	12,02		
230			430012,76	1287092,69
	357° 07' 14"	89,38		
231			430102,03	1287088,2
	356° 56' 59"	12,03		
232			430114,04	1287087,56
	357° 03' 15"	446,57		
233			430560,02	1287064,61
	357° 07' 00"	228,42		
234			430788,15	1287053,12
	357° 48' 44"	19,38		
235			430807,52	1287052,38
	9° 21' 03"	45,61		
236			430852,52	1287059,79
	1° 00' 54"	53,06		
237			430905,57	1287060,73
	350° 35' 11"	17,42		
238			430922,76	1287057,88
	353° 13' 40"	1,61		
239			430924,36	1287057,69
	357° 34' 50"	1,42		
240			430925,78	1287057,63
	8° 29' 57"	9,88		

Название (номер) межевого знака	Дирекционные углы (град. мин. сек.)	Длина линии(м)	X координата	Y координата
241			430935,55	1287059,09
	23° 08' 19"	17,58		
242			430951,72	1287066
	85° 20' 36"	27,59		
243			430953,96	1287093,5
	85° 51' 13"	851,4		
244			431015,52	1287942,67
	79° 23' 03"	151,34		
245			431043,4	1288091,42
	87° 47' 56"	15,62		
246			431044	1288107,03
	91° 22' 24"	37,55		
247			431043,1	1288144,57
	97° 04' 16"	65,96		
248			431034,98	1288210,03
	100° 52' 50"	77,98		
249			431020,26	1288286,61
	107° 00' 01"	45,22		
250			431007,04	1288329,85
	93° 46' 27"	31,6		
251			431004,96	1288361,38
	85° 19' 09"	18,38		
252			431006,46	1288379,7
	76° 29' 08"	15,45		
253			431010,07	1288394,72
	63° 26' 06"	24,84		
254			431021,18	1288416,94
	44° 07' 04"	14,24		
255			431031,4	1288426,85
	67° 43' 44"	14,27		
256			431036,81	1288440,06
	90° 00' 00"	7,81		
257			431036,81	1288447,87
	99° 56' 47"	7,01		
258			431035,6	1288454,77
	119° 01' 56"	12,36		
259			431029,6	1288465,58
	123° 42' 20"	20,58		
260			431018,18	1288482,7
	112° 35' 30"	7,81		
261			431015,18	1288489,91
	95° 39' 33"	24,44		
262			431012,77	1288514,23
	90° 36' 55"	27,93		

Название (номер) межевого знака	Дирекционные углы (град. мин. сек.)	Длина линии(м)	X координата	Y координата
263			431012,47	1288542,16
	81° 52' 51"	14,87		
264			431014,57	1288556,88
	58° 27' 11"	15,5		
265			431022,68	1288570,09
	40° 25' 05"	24,08		
266			431041,01	1288585,7
	62° 59' 17"	17,2		
267			431048,82	1288601,02
	78° 24' 06"	35,86		
268			431056,03	1288636,15
	80° 18' 59"	26,81		
269			431060,54	1288662,58
	88° 21' 54"	21,03		
270			431061,14	1288683,6
	57° 59' 20"	42,5		
271			431083,67	1288719,64
	95° 39' 47"	66,99		
272			431077,06	1288786,3
	101° 49' 49"	68,68		
273			431062,98	1288853,52
	103° 24' 27"	114,24		
274			431036,49	1288964,65
	108° 01' 50"	100,38		
275			431005,42	1289060,1
	108° 39' 26"	708,08		
276			430778,9	1289730,97
	122° 28' 49"	19,57		
277			430768,39	1289747,48
	109° 45' 14"	245,52		
278			430685,41	1289978,55
	109° 42' 47"	304,5		
279			430582,7	1290265,2
	110° 13' 00"	329,95		
280			430468,68	1290574,82
	110° 37' 56"	283,4		
281			430368,82	1290840,04
	107° 37' 04"	148,58		
282			430323,85	1290981,65
	108° 22' 20"	271,33		
283			430238,33	1291239,15
	109° 24' 52"	81,59		
284			430211,21	1291316,1
	113° 11' 41"	19,02		

Название (номер) межевого знака	Дирекционные углы (град. мин. сек.)	Длина линии(м)	X координата	Y координата
285			430203,72	1291333,58
	109° 12' 33"	224		
286			430130,02	1291545,11
	110° 59' 31"	239,23		
287			430044,32	1291768,46
	110° 11' 13"	133,74		
288			429998,17	1291893,98
	110° 11' 01"	79,59		
289			429970,71	1291968,68
	107° 30' 41"	198,91		
290			429910,86	1292158,37
	106° 00' 46"	50,28		
291			429896,99	1292206,7
	102° 30' 37"	73,31		
292			429881,11	1292278,27
	111° 12' 08"	385,58		
293			429741,66	1292637,75
	197° 47' 31"	167,07		
294			429582,58	1292586,7
	110° 41' 43"	113,61		
295			429542,43	1292692,98
	110° 34' 58"	416,4		
296			429396,04	1293082,8
	116° 33' 54"	0,89		
297			429395,64	1293083,6
	154° 07' 26"	55,04		
298			429346,12	1293107,62
	118° 31' 32"	78,57		
299			429308,6	1293176,65
	117° 25' 58"	221,49		
300			429206,56	1293373,23
	133° 46' 54"	99,77		
301			429137,53	1293445,26
	135° 00' 00"	163,41		
302			429021,98	1293560,81
	137° 56' 44"	81,05		
303			428961,8	1293615,1
	177° 40' 02"	1364,33		
304			427598,6	1293670,63
	177° 43' 01"	6,02		
305			427592,58	1293670,87
	177° 13' 20"	390,63		
306			427202,41	1293689,8
	295° 58' 06"	60,54		

Название (номер) межевого знака	Дирекционные углы (град. мин. сек.)	Длина линии(м)	X координата	Y координата
307			427228,92	1293635,37
	297° 09' 19"	149,34		
308			427297,08	1293502,49
	295° 54' 14"	182,94		
309			427377	1293337,93
	296° 54' 24"	161,97		
310			427450,3	1293193,49
	296° 17' 45"	193,27		
311			427535,92	1293020,22
	296° 34' 45"	108,8		
312			427584,6	1292922,92
	227° 21' 58"	2,57		
313			427582,86	1292921,03
	186° 46' 11"	61		
314			427522,29	1292913,84
	199° 59' 07"	796,51		
315			426773,75	1292641,61
	175° 31' 15"	16,9		
316			426756,9	1292642,93
	198° 18' 44"	422,35		
317			426355,94	1292510,23
	189° 10' 07"	72,49		
318			426284,38	1292498,68
	177° 51' 57"	76,53		
319			426207,9	1292501,53
	192° 18' 25"	252,45		
320			425961,25	1292447,72
	194° 38' 14"	258,29		
321			425711,34	1292382,45
	191° 18' 56"	79,15		
322			425633,73	1292366,92
	177° 25' 16"	138,9		
323			425494,97	1292373,17
	168° 34' 38"	192,18		
324			425306,6	1292411,23
	160° 13' 44"	66,72		
325			425243,81	1292433,8
	143° 12' 05"	75,69		
326			425183,2	1292479,14
	192° 23' 35"	30,19		
327			425153,71	1292472,66
	244° 48' 19"	62,46		
328			425127,12	1292416,14
	226° 33' 10"	38,88		

Название (номер) межевого знака	Дирекционные углы (град. мин. сек.)	Длина линии(м)	X координата	Y координата
329			425100,38	1292387,91
	225° 36' 10"	45,7		
330			425068,41	1292355,26
	227° 21' 23"	73,44		
331			425018,66	1292301,24
	220° 44' 41"	34,69		
332			424992,38	1292278,6
	235° 12' 45"	58,94		
333			424958,75	1292230,19
	237° 25' 04"	40,74		
334			424936,81	1292195,86
	246° 16' 57"	89,03		
335			424901	1292114,35
	247° 12' 57"	107,09		
336			424859,53	1292015,62
	244° 08' 50"	56,48		
337			424834,9	1291964,79
	270° 08' 16"	37,45		
338			424834,99	1291927,34
	270° 33' 36"	44		
339			424835,42	1291883,34
	277° 28' 52"	43,32		
340			424841,06	1291840,39
	293° 13' 54"	61,38		
341			424865,27	1291783,99
	308° 26' 11"	38,85		
342			424889,42	1291753,56
	292° 28' 46"	11,61		
343			424893,86	1291742,83
	262° 08' 48"	9,95		
344			424892,5	1291732,97
	189° 02' 04"	10,13		
345			424882,5	1291731,38
	174° 48' 20"	11,71		
346			424870,84	1291732,44
	156° 06' 12"	14,12		
347			424857,93	1291738,16
	158° 03' 59"	23,32		
348			424836,3	1291746,87
	163° 37' 08"	38,29		
349			424799,56	1291757,67
	144° 29' 00"	38,11		
350			424768,54	1291779,81
	141° 48' 36"	50,27		

Название (номер) межевого знака	Дирекционные углы (град. мин. сек.)	Длина линии(м)	X координата	Y координата
351			424729,03	1291810,89
	173° 37' 22"	10,26		
352			424718,83	1291812,03
	190° 38' 41"	12,67		
353			424706,38	1291809,69
	198° 18' 18"	25,09		
354			424682,56	1291801,81
	203° 40' 58"	51,58		
355			424635,32	1291781,09
	184° 55' 00"	91,13		
356			424544,53	1291773,28
	197° 30' 45"	55,2		
357			424491,89	1291756,67
	194° 48' 04"	125,93		
358			424370,14	1291724,5
	208° 54' 09"	33,66		
359			424340,67	1291708,23
	214° 31' 04"	16,13		
360			424327,38	1291699,09
	242° 58' 54"	15,83		
361			424320,19	1291684,99
	236° 03' 20"	19,36		
362			424309,38	1291668,93
	212° 53' 23"	16,48		
363			424295,54	1291659,98
	163° 32' 19"	18,46		
364			424277,84	1291665,21
	164° 33' 05"	107,56		
365			424174,17	1291693,86
	179° 06' 41"	26,43		
366			424147,74	1291694,27
	192° 24' 46"	47,17		
367			424101,67	1291684,13
	198° 22' 13"	50,51		
368			424053,73	1291668,21
	204° 58' 14"	39,7		
369			424017,74	1291651,45
	225° 09' 28"	462		
370			423691,96	1291323,87
	225° 11' 32"	193,83		
371			423555,36	1291186,35
	214° 46' 13"	61,64		
372			423504,73	1291151,2
	212° 15' 05"	16,79		

Название (номер) межевого знака	Дирекционные углы (град. мин. сек.)	Длина линии(м)	X координата	Y координата
373			423490,53	1291142,24
	227° 04' 56"	17,71		
374			423478,47	1291129,27
	269° 30' 05"	13,79		
375			423478,35	1291115,48
	273° 23' 30"	21,47		
376			423479,62	1291094,05
	281° 39' 57"	18,94		
377			423483,45	1291075,5
	303° 31' 09"	14,89		
378			423491,67	1291063,09
	321° 12' 39"	15,23		
379			423503,54	1291053,55
	316° 08' 16"	17,45		
380			423516,12	1291041,46
	296° 02' 04"	20,28		
381			423525,02	1291023,24
	269° 31' 22"	15,61		
382			423524,89	1291007,63
	255° 13' 48"	17,61		
383			423520,4	1290990,6
	228° 23' 58"	11,57		
384			423512,72	1290981,95
	233° 16' 51"	22,04		
385			423499,54	1290964,28
	241° 30' 38"	18,51		
386			423490,71	1290948,01
	276° 14' 56"	33,99		
387			423494,41	1290914,22
	286° 51' 53"	43,74		
388			423507,1	1290872,36
	296° 58' 26"	117,82		
389			423560,54	1290767,36
	300° 20' 56"	90,47		
390			423606,25	1290689,29
	279° 13' 16"	25,77		
391			423610,38	1290663,85
	294° 44' 16"	28,89		
392			423622,47	1290637,61
	306° 19' 10"	25,39		
393			423637,51	1290617,15
	339° 38' 15"	27,73		
394			423663,51	1290607,5
	5° 21' 26"	35,67		

Название (номер) межевого знака	Дирекционные углы (град. мин. сек.)	Длина линии(м)	X координата	Y координата
395			423699,02	1290610,83
	357° 21' 32"	38,41		
396			423737,39	1290609,06
	349° 26' 12"	78,71		
397			423814,77	1290594,63
	343° 32' 28"	105,46		
398			423915,91	1290564,75
	352° 53' 51"	50,31		
399			423965,83	1290558,53
	3° 50' 38"	38,49		
400			424004,23	1290561,11
	28° 47' 56"	48,99		
401			424047,16	1290584,71
	17° 41' 37"	83,84		
402			424127,03	1290610,19
	353° 31' 13"	90,3		
403			424216,75	1290600
	0° 35' 56"	77,49		
404			424294,24	1290600,81
	275° 40' 59"	54,03		
405			424299,59	1290547,05
	216° 21' 32"	157,43		
406			424172,81	1290453,72
	183° 06' 38"	255,42		
407			423917,77	1290439,86
	194° 29' 53"	89,95		
408			423830,68	1290417,34
	201° 14' 51"	121,61		
409			423717,34	1290373,27
	206° 36' 59"	79,73		
410			423646,06	1290337,55
	216° 39' 18"	89,01		
411			423574,65	1290284,41
	250° 07' 42"	52,34		
412			423556,86	1290235,19
	256° 59' 48"	58,93		
413			423543,6	1290177,77
	302° 05' 23"	28,8		
414			423558,9	1290153,37
	233° 51' 33"	51,56		
415			423528,49	1290111,73
	222° 40' 35"	37,15		
416			423501,18	1290086,55
	217° 40' 17"	52,61		

Название (номер) межевого знака	Дирекционные углы (град. мин. сек.)	Длина линии(м)	X координата	Y координата
417			423459,54	1290054,4
	205° 37' 49"	36,73		
418			423426,42	1290038,51
	300° 10' 23"	19,26		
419			423436,1	1290021,86
	293° 53' 08"	190,86		
420			423513,38	1289847,35
	306° 07' 15"	26,62		
421			423529,07	1289825,85
	323° 50' 35"	31,19		
422			423554,25	1289807,45
	298° 12' 44"	147,48		
423			423623,97	1289677,49
	289° 14' 42"	138,68		
424			423669,68	1289546,56
	274° 56' 46"	314,55		
425			423696,8	1289233,18
	274° 53' 01"	181,95		
426			423712,29	1289051,89
	269° 09' 30"	210,36		
427			423709,2	1288841,55
	304° 23' 42"	34,27		
428			423728,56	1288813,27
	282° 56' 34"	93,4		
429			423749,48	1288722,24
	355° 30' 41"	113,85		
430			423862,98	1288713,33
	358° 17' 36"	77,89		
431			423940,84	1288711,01
	337° 39' 54"	54,02		
432			423990,81	1288690,48
	14° 02' 01"	52,7		
433			424041,94	1288703,26
	27° 18' 30"	44,81		
434			424081,76	1288723,82
	315° 00' 00"	18,74		
435			424095,01	1288710,57
	259° 27' 49"	41,4		
436			424087,44	1288669,87
	313° 59' 28"	38,15		
437			424113,94	1288642,42
	9° 48' 54"	99,9		
438			424212,38	1288659,45
	32° 57' 28"	102,66		

Название (номер) межевого знака	Дирекционные углы (град. мин. сек.)	Длина линии(м)	X координата	Y координата
439			424298,52	1288715,3
	17° 54' 19"	64,66		
440			424360,05	1288735,18
	340° 27' 54"	31,13		
441			424389,39	1288724,77
	276° 54' 30"	62,94		
442			424396,96	1288662,29
	346° 06' 18"	39,39		
443			424435,2	1288652,83
	330° 56' 52"	23,39		
444			424455,65	1288641,47
	312° 07' 03"	37,26		
445			424480,64	1288613,83
	292° 26' 31"	30,73		
446			424492,37	1288585,43
	294° 37' 44"	19,99		
447			424500,7	1288567,26
	4° 11' 52"	25,82		
448			424526,45	1288569,15
	22° 48' 48"	43,95		
449			424566,96	1288586,19
	18° 01' 23"	67,29		
450			424630,95	1288607,01
	345° 48' 19"	32,42		
451			424662,38	1288599,06
	301° 50' 32"	29,42		
452			424677,9	1288574,07
	290° 17' 56"	29,46		
453			424688,12	1288546,44
	270° 47' 45"	87,84		
454			424689,34	1288458,61
	267° 17' 01"	22,15		
455			424688,29	1288436,48
	278° 47' 02"	203,13		
456			424719,31	1288235,73
	279° 00' 18"	167,84		
457			424745,58	1288069,96
	277° 03' 51"	22,2		
458			424748,31	1288047,93
	278° 51' 49"	120,65		
459			424766,9	1287928,72
	285° 54' 21"	31,82		
460			424775,62	1287898,12
	263° 14' 07"	87,19		

Название (номер) межевого знака	Дирекционные углы (град. мин. сек.)	Длина линии(м)	X координата	Y координата
461			424765,35	1287811,54
	267° 57' 51"	136,25		
462			424760,51	1287675,38
	268° 47' 16"	137,54		
463			424757,6	1287537,87
	266° 20' 40"	653,08		
464			424715,96	1286886,12
	265° 39' 46"	281,65		
465			424694,66	1286605,28
	264° 56' 28"	606,26		
466			424641,2	1286001,38
	266° 27' 26"	131,57		
467			424633,07	1285870,06
	309° 42' 07"	29,71		
468			424652,05	1285847,2
	181° 36' 11"	41,47		
469			424610,6	1285846,04
	194° 01' 41"	1332,78		
470			423317,57	1285522,98
	196° 14' 11"	114,99		
471			423207,17	1285490,83
	270° 19' 52"	17,31		
472			423207,27	1285473,52
	267° 30' 50"	159,3		
473			423200,36	1285314,37
	267° 37' 17"	173,72		
474			423193,15	1285140,8
	267° 20' 49"	142,8		
475			423186,54	1284998,15
	268° 08' 13"	194,09		
476			423180,23	1284804,16
	267° 24' 53"	119,94		
477			423174,82	1284684,34
	269° 20' 42"	209,91		
478			423172,42	1284474,44
	268° 52' 19"	152,88		
479			423169,41	1284321,59
	269° 49' 12"	95,5		
480			423169,11	1284226,09
	264° 11' 05"	180,81		
481			423150,79	1284046,21
	263° 33' 39"	83,1		
482			423141,47	1283963,63
	266° 25' 23"	139,61		

Название (номер) межевого знака	Дирекционные углы (град. мин. сек.)	Длина линии(м)	X координата	Y координата
483			423132,76	1283824,29
	268° 23' 54"	80,85		
484			423130,5	1283743,47
	268° 23' 38"	42,46		
485			423129,31	1283701,03
	268° 23' 45"	688,69		
486			423110,03	1283012,61
	268° 26' 01"	241,83		
487			423103,42	1282770,87
	268° 29' 47"	149		
488			423099,51	1282621,92
	268° 43' 14"	147,79		
489			423096,21	1282474,17
	268° 13' 54"	16,53		
490			423095,7	1282457,65
	1° 17' 54"	175,67		
491			423271,32	1282461,63
	342° 23' 58"	32,57		
492			423302,37	1282451,78
	323° 34' 57"	19,76		
493			423318,27	1282440,05
	305° 50' 19"	25,23		
494			423333,04	1282419,6
	328° 51' 21"	21,23		
495			423351,21	1282408,62
	0° 00' 00"	18,93		
496			423370,14	1282408,62
	57° 30' 02"	60,6		
497			423402,7	1282459,73
	65° 10' 30"	117,23		
498			423451,92	1282566,13
	13° 44' 29"	54,18		
499			423504,55	1282579
	59° 33' 49"	62,79		
500			423536,36	1282633,14
	29° 03' 13"	50,68		
501			423580,66	1282657,75
	14° 28' 32"	251,43		
502			423824,11	1282720,6
	31° 10' 32"	19,03		
503			423840,39	1282730,45
	42° 00' 16"	71,85		
504			423893,78	1282778,53
	4° 01' 57"	53,89		

Название (номер) межевого знака	Дирекционные углы (град. мин. сек.)	Длина линии(м)	X координата	Y координата
505			423947,54	1282782,32
	350° 36' 25"	102,08		
506			424048,25	1282765,66
	342° 27' 36"	61,55		
507			424106,94	1282747,11
	291° 32' 24"	15,47		
508			424112,62	1282732,72
	338° 26' 06"	67,99		
509			424175,85	1282707,73
	6° 06' 42"	42,64		
510			424218,25	1282712,27
	14° 29' 09"	59,05		
511			424275,42	1282727,04
	352° 18' 34"	104,69		
512			424379,17	1282713,03
	12° 35' 25"	43,44		
513			424421,57	1282722,5
	46° 57' 08"	62,69		
514			424464,36	1282768,31
	41° 01' 04"	34,62		
515			424490,48	1282791,03
	19° 17' 22"	48,13		
516			424535,91	1282806,93
	358° 51' 06"	94,3		
517			424630,19	1282805,04
	8° 45' 31"	91,94		
518			424721,06	1282819,04
	31° 18' 32"	42,99		
519			424757,79	1282841,38
	10° 34' 23"	22,73		
520			424780,13	1282845,55
	352° 22' 19"	27,12		
521			424807,01	1282841,95
	333° 43' 36"	32,51		
522			424836,16	1282827,56
	315° 58' 28"	39,5		
523			424864,56	1282800,11
	331° 57' 12"	65,21		
524			424922,11	1282769,45
	341° 33' 26"	68,25		
525			424986,85	1282747,86
	344° 36' 40"	112,71		
526			425095,52	1282717,95
	338° 17' 42"	85,99		

Название (номер) межевого знака	Дирекционные углы (град. мин. сек.)	Длина линии(м)	X координата	Y координата
527			425175,41	1282686,15
	319° 07' 56"	44,55		
528			425209,1	1282657
	323° 49' 40"	68,01		
529			425264	1282616,86
	301° 35' 56"	129,36		
530			425331,78	1282506,68
	315° 00' 00"	71,74		
531			425382,51	1282455,95
	286° 34' 43"	33,19		
532			425391,98	1282424,14
	261° 38' 47"	41,71		
533			425385,92	1282382,87
	288° 14' 38"	35,07		
534			425396,9	1282349,56
	262° 32' 22"	64,15		
535			425388,57	1282285,95
	278° 58' 24"	36,42		
536			425394,25	1282249,98
	303° 13' 04"	51,15		
537			425422,27	1282207,19
	323° 02' 45"	51,63		
538			425463,53	1282176,15
	262° 57' 29"	70,97		
539			425454,83	1282105,72
	271° 50' 44"	129,18		
540			425458,99	1281976,61
	251° 49' 10"	53,4		
541			425442,33	1281925,88
	272° 51' 48"	60,66		
542			425445,36	1281865,3
	318° 40' 20"	71,1		
543			425498,75	1281818,35
	312° 20' 10"	86,57		
544			425557,05	1281754,36
	352° 09' 25"	44,33		
545			425600,97	1281748,31
	4° 51' 46"	89,3		
546			425689,95	1281755,88
	323° 11' 02"	80,87		
547			425754,69	1281707,42
	316° 46' 34"	155,36		
548			425867,9	1281601,02
	2° 30' 05"	54,76		

Название (номер) межевого знака	Дирекционные углы (град. мин. сек.)	Длина линии(м)	X координата	Y координата
549			425922,61	1281603,41
	37° 52' 33"	132,5		
550			426027,2	1281684,76
	45° 51' 07"	183,56		
551			426155,05	1281816,47
	328° 08' 24"	57,67		
552			426204,03	1281786,03
	359° 57' 21"	51,98		
553			426256,01	1281785,99
	15° 28' 12"	65,05		
554			426318,7	1281803,34
	47° 46' 59"	31,89		
555			426340,13	1281826,96
	17° 57' 42"	46,7		
556			426384,55	1281841,36
	325° 42' 57"	64,73		
557			426438,03	1281804,9
	270° 06' 56"	39,65		
558			426438,11	1281765,25
	288° 11' 01"	7,21		
559			426440,36	1281758,4
	201° 50' 16"	14,65		
560			426426,76	1281752,95
	290° 20' 13"	118,81		
561			426468,05	1281641,55
	26° 53' 34"	6,26		
562			426473,63	1281644,38
	306° 44' 41"	30,24		
563			426491,72	1281620,15
	31° 45' 34"	0,99		
564			426492,56	1281620,67
	10° 53' 53"	58,66		
565			426550,16	1281631,76
	17° 26' 05"	63,21		
566			426610,47	1281650,7
	80° 26' 04"	10,95		
567			426612,29	1281661,5
	16° 49' 10"	6,84		
568			426618,84	1281663,48
	105° 14' 19"	9,13		
569			426616,44	1281672,29
	15° 45' 09"	87,78		
570			426700,92	1281696,12
	68° 38' 48"	12,11		

Название (номер) межевого знака	Дирекционные углы (град. мин. сек.)	Длина линии(м)	X координата	Y координата
571			426705,33	1281707,4
	17° 10' 09"	4,44		
572			426709,57	1281708,71
	14° 25' 48"	17,3		
573			426726,32	1281713,02
	19° 13' 20"	10,36		
574			426736,1	1281716,43
	109° 22' 27"	2,89		
575			426735,14	1281719,16
	19° 12' 33"	9,36		
576			426743,98	1281722,24
	109° 14' 37"	2,91		
577			426743,02	1281724,99
	19° 08' 01"	2,59		
578			426745,47	1281725,84
	12° 44' 27"	85,83		
579			426829,19	1281744,77
	337° 29' 30"	13,84		
580			426841,98	1281739,47
	288° 22' 45"	182,08		
581			426899,39	1281566,68
	288° 54' 29"	80,79		
582			426925,57	1281490,25
	288° 53' 23"	27,89		
583			426934,6	1281463,86
	265° 24' 21"	2,25		
584			426934,42	1281461,62
	289° 35' 25"	18,82		
585			426940,73	1281443,89
	291° 21' 47"	37,14		
586			426954,26	1281409,3
	5° 11' 10"	44,14		
587			426998,22	1281413,29
	279° 10' 36"	7,59		
588			426999,43	1281405,8
	279° 09' 34"	78,97		
589			427012	1281327,84
	309° 52' 22"	5,46		
590			427015,5	1281323,65
	293° 09' 43"	6,18		
591			427017,93	1281317,97
	190° 32' 32"	13,17		
592			427004,98	1281315,56
	280° 34' 26"	60,6		

Название (номер) межевого знака	Дирекционные углы (град. мин. сек.)	Длина линии(м)	X координата	Y координата
593			427016,1	1281255,99
	9° 48' 22"	8,22		
594			427024,2	1281257,39
	278° 02' 59"	27,21		
595			427028,01	1281230,45
	281° 45' 54"	73,57		
596			427043,01	1281158,43
	7° 59' 37"	39,77		
597			427082,39	1281163,96
	7° 41' 18"	10,09		
598			427092,39	1281165,31
	7° 45' 55"	0,22		
599			427092,61	1281165,34
	6° 09' 38"	6,34		
600			427098,91	1281166,02
	1° 34' 10"	1,46		
601			427100,37	1281166,06
	356° 58' 17"	13,44		
602			427113,79	1281165,35
	357° 34' 00"	11,07		
603			427124,85	1281164,88
	355° 59' 09"	0,57		
604			427125,42	1281164,84
	353° 52' 46"	16,41		
605			427141,74	1281163,09
	359° 29' 32"	20,31		
606			427162,05	1281162,91
	1° 42' 22"	13,44		
607			427175,48	1281163,31
	3° 50' 53"	53,64		
608			427229	1281166,91
	4° 03' 42"	32,47		
609			427261,39	1281169,21
	4° 15' 36"	17,1		
610			427278,44	1281170,48
	3° 34' 35"	0,16		
611			427278,6	1281170,49
	3° 08' 58"	17,84		
612			427296,41	1281171,47
	3° 48' 34"	24,68		
613			427321,04	1281173,11
	4° 18' 21"	22,24		
614			427343,22	1281174,78
	4° 50' 41"	13,5		

Название (номер) межевого знака	Дирекционные углы (град. мин. сек.)	Длина линии(м)	X координата	Y координата
615			427356,67	1281175,92
	4° 52' 19"	32,97		
616			427389,52	1281178,72
	4° 41' 24"	20,06		
617			427409,51	1281180,36
	5° 14' 11"	37,15		
618			427446,5	1281183,75
	3° 46' 20"	139,23		
619			427585,43	1281192,91
	275° 53' 04"	22,63		
620			427587,75	1281170,4
	277° 24' 30"	119,36		
621			427603,14	1281052,04
	185° 54' 00"	116,55		
622			427487,21	1281040,06
	95° 24' 46"	127,64		
623			427475,17	1281167,13
	184° 44' 02"	210,72		
624			427265,17	1281149,74
	284° 09' 51"	1043,85		
625			427520,6	1280137,62
	48° 49' 52"	1469,49		
626			428487,94	1281243,81
	47° 03' 34"	35,02		
627			428511,8	1281269,45
	1° 27' 26"	243,41		
628			428755,13	1281275,64
	57° 09' 34"	113,53		
629			428816,7	1281371,03
	145° 25' 07"	4,46		
630			428813,03	1281373,56
	57° 31' 26"	18,33		
631			428822,87	1281389,02
	324° 53' 05"	4,57		
632			428826,61	1281386,39
	57° 09' 23"	156,74		
633			428911,62	1281518,08
	57° 51' 54"	342,99		
634			429094,06	1281808,52
	326° 54' 21"	28		
635			429117,52	1281793,23
	237° 51' 52"	342,68		
636			428935,24	1281503,05
	237° 10' 40"	84,4		

Название (номер) межевого знака	Дирекционные углы (град. мин. сек.)	Длина линии(м)	X координата	Y координата
637			428889,49	1281432,12
	330° 07' 38"	3,33		
638			428892,38	1281430,46
	236° 50' 33"	17,61		
639			428882,75	1281415,72
	240° 46' 23"	10,98		
640			428877,39	1281406,14
	327° 47' 31"	65,63		
641			428932,92	1281371,16
	238° 20' 04"	5,18		
642			428930,2	1281366,75
	238° 17' 35"	58,58		
643			428899,41	1281316,91
	244° 28' 29"	17,5		
644			428891,87	1281301,12
	187° 37' 43"	47,83		
645			428844,46	1281294,77
	106° 41' 30"	7,28		
646			428842,37	1281301,74
	177° 09' 03"	13,08		
647			428829,31	1281302,39
	227° 59' 46"	10,28		
648			428822,43	1281294,75
	159° 33' 39"	14,92		
649			428808,45	1281299,96
	261° 19' 42"	25,73		
650			428804,57	1281274,52
	4° 07' 12"	13,08		
651			428817,62	1281275,46
	321° 07' 29"	15,38		
652			428829,59	1281265,81
	280° 57' 20"	25,99		
653			428834,53	1281240,29
	16° 02' 03"	18,65		
654			428852,45	1281245,44
	94° 28' 53"	17,53		
655			428851,08	1281262,92
	60° 05' 19"	8,96		
656			428855,55	1281270,69
	4° 24' 41"	52,4		
657			428907,79	1281274,72
	2° 49' 37"	107,66		
658			429015,32	1281280,03
	2° 51' 06"	123,01		

Название (номер) межевого знака	Дирекционные углы (град. мин. сек.)	Длина линии(м)	X координата	Y координата
659			429138,18	1281286,15
	1° 22' 16"	78,98		
660			429217,14	1281288,04
	3° 56' 41"	72,1		
661			429289,07	1281293
	3° 23' 40"	160,61		
662			429449,4	1281302,51
	356° 14' 58"	88,97		
663			429538,18	1281296,69
	349° 56' 50"	40,85		
664			429578,4	1281289,56
	347° 22' 04"	103,94		
665			429679,82	1281266,83
	308° 02' 22"	5,19		
666			429683,02	1281262,74
	346° 04' 16"	15,54		
667			429698,1	1281259
	311° 10' 42"	7,11		
668			429702,78	1281253,65
	229° 15' 53"	115,53		
669			429627,39	1281166,11
	229° 06' 35"	13,12		
670			429618,8	1281156,19
	250° 22' 58"	15,79		
671			429613,5	1281141,32
	273° 23' 01"	82,17		
672			429618,35	1281059,29
	273° 25' 36"	10,04		
673			429618,95	1281049,27
	358° 26' 58"	111,6		
674			429730,51	1281046,25
	327° 52' 34"	57,85		
675			429779,5	1281015,49
	38° 29' 33"	629,97		
676			430272,57	1281407,59
	22° 06' 22"	134,43		
677			430397,12	1281458,18
	265° 39' 56"	898,27		
678			430329,23	1280562,48
	266° 08' 49"	2151,56		
679			430184,65	1278415,78
	265° 29' 11"	911,64		
680			430112,91	1277506,97
	262° 28' 20"	207,55		

Название (номер) межевого знака	Дирекционные углы (град. мин. сек.)	Длина линии(м)	X координата	Y координата
681			430085,72	1277301,21
	255° 51' 47"	218,02		
682			430032,47	1277089,79
	251° 50' 36"	811,99		
683			429779,44	1276318,23
	250° 28' 21"	1537,48		
684			429265,52	1274869,18
	250° 59' 27"	558,95		
685			429083,46	1274340,71
	251° 38' 50"	405,82		
686			428955,68	1273955,53
	262° 01' 09"	259,07		
687			428919,71	1273698,97
	271° 15' 04"	1198,48		
688			428945,88	1272500,78
	272° 12' 00"	2097,77		
689			429026,41	1270404,56
	273° 01' 12"	1186,16		
690			429088,9	1269220,05
	272° 30' 57"	507,56		
691			429111,18	1268712,98
	181° 26' 20"	91,6		
692			429019,61	1268710,68
	272° 53' 35"	98,28		
693			429024,57	1268612,53
	196° 55' 52"	26,27		
694			428999,44	1268604,88
	178° 11' 19"	45,24		
695			428954,22	1268606,31
	257° 15' 56"	209,23		
696			428908,1	1268402,23
	284° 15' 26"	157,75		
697			428946,95	1268249,34
	283° 11' 06"	191,63		
698			428990,66	1268062,76
	275° 48' 10"	242,52		
699			429015,18	1267821,48
	244° 08' 00"	107,87		
700			428968,12	1267724,42
	176° 06' 39"	17,25		
701			428950,91	1267725,59
	251° 14' 30"	24,1		
702			428943,16	1267702,77
	270° 02' 28"	13,94		

Название (номер) межевого знака	Дирекционные углы (град. мин. сек.)	Длина линии(м)	X координата	Y координата
703			428943,17	1267688,83
	317° 34' 05"	22,88		
704			428960,06	1267673,39
	287° 56' 09"	20,33		
705			428966,32	1267654,05
	271° 50' 19"	84,15		
706			428969,02	1267569,94
	302° 53' 05"	39,86		
707			428990,66	1267536,47
	296° 06' 26"	94,56		
708			429032,27	1267451,56
	24° 12' 23"	119,21		
709			429141	1267500,44
	273° 14' 58"	1011,28		
710			429198,32	1266490,79
	268° 33' 50"	239,82		
711			429192,31	1266251,05
	256° 49' 59"	28,93		
712			429185,72	1266222,88
	267° 11' 57"	185,81		
713			429176,64	1266037,29
	34° 09' 28"	50,97		
714			429218,82	1266065,91
	85° 46' 43"	82,73		
715			429224,91	1266148,42
	25° 28' 44"	33,5		
716			429255,15	1266162,83
	47° 11' 26"	22,01		
717			429270,11	1266178,98
	321° 33' 34"	8,98		
718			429277,14	1266173,4
	25° 39' 57"	11,68		
719			429287,67	1266178,46
	28° 12' 32"	220,44		
720			429481,93	1266282,66
	326° 56' 58"	95,9		
721			429562,31	1266230,36
	3° 16' 16"	27,16		
722			429589,43	1266231,91
	320° 41' 01"	68,97		
723			429642,79	1266188,21
	31° 51' 01"	57,19		
724			429691,37	1266218,39
	326° 58' 57"	118,59		

Название (номер) межевого знака	Дирекционные углы (град. мин. сек.)	Длина линии(м)	X координата	Y координата
725			429790,81	1266153,77
	327° 48' 16"	137,07		
726			429906,8	1266080,74
	17° 04' 05"	97,03		
727			429999,56	1266109,22
	25° 13' 40"	33,15		
728			430029,55	1266123,35
	5° 31' 15"	16,53		
729			430046	1266124,94
	5° 30' 52"	6,97		
730			430052,94	1266125,61
	316° 21' 53"	241,95		
731			430228,05	1265958,65
	61° 57' 00"	160,66		
732			430303,6	1266100,44
	337° 26' 43"	96,75		
733			430392,95	1266063,33
	248° 41' 50"	84,94		
734			430362,09	1265984,19
	294° 46' 35"	150,74		
735			430425,26	1265847,33
	30° 03' 11"	118,71		
736			430528,01	1265906,78
	80° 55' 19"	73,27		
737			430539,57	1265979,13
	32° 42' 07"	111,61		
738			430633,49	1266039,43
	113° 20' 07"	118,83		
739			430586,42	1266148,54
	45° 58' 18"	60,46		
740			430628,44	1266192,01
	321° 02' 52"	141,41		
741			430738,41	1266103,11
	34° 56' 13"	116,87		
742			430834,22	1266170,04
	110° 40' 04"	67,29		
743			430810,47	1266233
	9° 06' 52"	140,21		
744			430948,91	1266255,21
	38° 41' 16"	137,44		
745			431056,19	1266341,12
	300° 45' 56"	58,98		
746			431086,36	1266290,44
	31° 45' 44"	97,36		

Название (номер) межевого знака	Дирекционные углы (град. мин. сек.)	Длина линии(м)	X координата	Y координата
747			431169,14	1266341,69
	128° 03' 16"	331,84		
748			430964,59	1266602,99
	32° 48' 24"	97,49		
749			431046,53	1266655,81
	132° 10' 09"	180,69		
750			430925,23	1266789,73
	128° 28' 17"	115,86		
751			430853,15	1266880,44
	38° 40' 21"	312		
752			431096,74	1267075,4
	41° 52' 25"	33,71		
753			431121,84	1267097,9
	24° 17' 19"	218,65		
754			431321,14	1267187,84
	24° 59' 05"	146,76		
755			431454,17	1267249,83
	298° 46' 25"	136,82		
756			431520,03	1267129,9
	300° 30' 04"	108,93		
757			431575,32	1267036,04
	301° 21' 38"	387,45		
758			431776,96	1266705,19
	5° 02' 07"	427,93		
759			432203,24	1266742,75
	26° 05' 25"	93,36		
760			432287,09	1266783,81
	73° 23' 34"	415,66		
761			432405,89	1267182,13
	69° 56' 23"	88,31		
762			432436,18	1267265,08
	338° 12' 43"	135,17		
763			432561,69	1267214,91
	82° 09' 49"	116,47		
764			432577,57	1267330,29
	158° 59' 51"	292,37		
765			432304,62	1267435,08
	158° 38' 56"	20,32		
766			432285,69	1267442,48
	87° 30' 32"	95,48		
767			432289,84	1267537,87
	57° 55' 06"	331,13		
768			432465,71	1267818,43
	45° 38' 25"	99,96		

Название (номер) межевого знака	Дирекционные углы (град. мин. сек.)	Длина линии(м)	X координата	Y координата
769			432535,6	1267889,9
	48° 54' 06"	111,4		
770			432608,83	1267973,85
	49° 00' 57"	213,05		
771			432748,56	1268134,68
	50° 21' 19"	224,11		
772			432891,55	1268307,25
	52° 35' 13"	109,09		
773			432957,83	1268393,9
	50° 45' 18"	121,08		
774			433034,43	1268487,67
	51° 55' 49"	253,4		
775			433190,68	1268687,16
	41° 44' 32"	171,21		
776			433318,43	1268801,15
	48° 19' 34"	7,07		
777			433323,13	1268806,43
	43° 38' 08"	359,88		
778			433583,59	1269054,77
	42° 39' 00"	167,61		
779			433706,87	1269168,33
	306° 37' 52"	87,79		
780			433759,25	1269097,88
	34° 07' 33"	172,87		
781			433902,35	1269194,86
	110° 54' 11"	68,22		
782			433878,01	1269258,59
	80° 02' 55"	13,48		
783			433880,34	1269271,87
	27° 23' 56"	473,22		
784			434300,48	1269489,64
	29° 33' 24"	396,22		
785			434645,14	1269685,09
	62° 31' 31"	245,6		
786			434758,45	1269902,99
	142° 20' 23"	105,99		
787			434674,54	1269967,75
	147° 40' 27"	63,49		
788			434620,89	1270001,7
	144° 15' 41"	280,32		
789			434393,36	1270165,43
	87° 05' 35"	305,44		
790			434408,85	1270470,48
	147° 22' 55"	149,28		

Название (номер) межевого знака	Дирекционные углы (град. мин. сек.)	Длина линии(м)	X координата	Y координата
791			434283,11	1270550,95
	147° 39' 30"	102,77		
792			434196,28	1270605,93
	150° 29' 39"	27,63		
793			434172,23	1270619,54
	151° 02' 36"	26,69		
794			434148,88	1270632,46
	68° 34' 41"	331,05		
795			434269,79	1270940,64
	68° 01' 06"	361,47		
796			434405,09	1271275,83
	66° 55' 20"	125,21		
797			434454,17	1271391,02
	129° 39' 24"	166,68		
798			434347,8	1271519,34
	79° 20' 19"	231,34		
799			434390,6	1271746,69
	80° 23' 19"	80,2		
800			434403,99	1271825,76
	79° 26' 28"	203,01		
801			434441,19	1272025,33
	79° 38' 41"	207,9		
802			434478,56	1272229,84
	108° 25' 21"	218,62		
803			434409,47	1272437,26
	109° 10' 18"	193,33		
804			434345,98	1272619,87
	101° 11' 05"	135,48		
805			434319,7	1272752,78
	114° 42' 06"	192,56		
806			434239,23	1272927,72
	83° 19' 30"	170,43		
807			434259,04	1273096,99
	83° 23' 47"	119,56		
808			434272,79	1273215,76
	84° 22' 49"	49,53		
809			434277,64	1273265,05
	101° 56' 19"	117,28		
810			434253,38	1273379,79
	104° 37' 57"	48,02		
811			434241,25	1273426,25
	109° 24' 59"	159,34		
812			434188,28	1273576,53
	106° 45' 34"	238,39		

Название (номер) межевого знака	Дирекционные углы (град. мин. сек.)	Длина линии(м)	X координата	Y координата
813			434119,54	1273804,79
	107° 25' 43"	99,93		
814			434089,61	1273900,13
	91° 55' 25"	56,3		
815			434087,72	1273956,4
	355° 46' 31"	94,75		
816			434182,21	1273949,42
	357° 37' 01"	225,84		
817			434407,85	1273940,03
	357° 01' 36"	245,04		
818			434652,56	1273927,32
	356° 08' 20"	194,54		
819			434846,66	1273914,22
	355° 47' 31"	53,97		
820			434900,48	1273910,26
	357° 04' 56"	186,04		
821			435086,28	1273900,79
	358° 28' 57"	133,29		
822			435219,52	1273897,26
	356° 21' 15"	409,99		
823			435628,68	1273871,19
	353° 55' 07"	28,13		
824			435656,65	1273868,21
	355° 44' 30"	109,22		
825			435765,57	1273860,1
	354° 27' 37"	42,06		
826			435807,43	1273856,04
	356° 59' 30"	61,54		
1			435868,89	1273852,81

**Схема границ  
муниципального образования  
Рождественский сельсовет  
Рассказовского района  
Тамбовской области**



**Описание границ  
муниципального образования - Рождественский сельсовет  
Рассказовского района Тамбовской области**

**I. Участок границы с муниципальным образованием — Татарщинский сельсовет Рассказовского района Тамбовской области (от А до Б)**

Граница с муниципальным образованием — Татарщинский сельсовет Рассказовского района Тамбовской области проходит:

- от т.1(А) до т.2 по меже;
- от т.2 до т.5(Б) по пастбищному участку.

**II. Участок границы с муниципальным образованием — Нащёкинский сельсовет Бондарского района Тамбовской области (от Б до В)**

Граница с муниципальным образованием — Нащёкинский сельсовет Бондарского района Тамбовской области проходит:

- от т.5(Б) до т.10 по меже;
- от т.10 до т.12 по пастбищному участку;
- от т.12 до т.13 пересекая р. Большой Ломовис;
- от т.13 до т.16(В) по меже.

**III. Участок границы с муниципальным образованием — Соколовский сельсовет Кирсановского района Тамбовской области (от В до Г)**

Граница с муниципальным образованием — Соколовский сельсовет Кирсановского района Тамбовской области проходит:

- от т.16(В) до т.17 по меже;
- от т.17 до т.18 по южной стороне полевой дороги;
- от т.18 до т.19 по южной стороне лесополосы;
- от т.19 до т.21 по меже;
- от т.21 до т.26 по пастбищному участку;
- от т.26 до т.103 по середине р. Малый Ломовис;
- от т.103 до т.104 от середины р. Малый Ломовис по пастбищному участку;
- от т.104 до т.107 по северо-восточной стороне полевой дороги;
- от т.107 до т.108 по юго-восточной стороне лесополосы;
- от т.108 до т.112 по северо-восточной стороне полевой дороги;
- от т.112 до т.114 по северо-восточной стороне лесополосы;
- от т.114 до т.115 по юго-восточной стороне лесополосы;
- от т.115 до т.116 по юго-восточной стороне полевой дороги;
- от т.116 до т.123 по южной стороне лесополосы;
- от т.123 до т.129 по юго-восточной стороне лесополосы;
- от т.129 до т.135 по восточной стороне лесополосы;
- от т.135 до т.140 по юго-восточной стороне лесополосы;
- от т.140 до т.142 по восточной стороне лесополосы;
- от т.142 до т.144 по северо-восточной стороне полевой дороги;
- от т.144 до т.150 по юго-восточной стороне лесополосы;

- от т.150 до т.151 по пастбищному участку;
- от т.151 до т.230 по ручью;
- от т.230 до т.231 по пастбищному участку;
- от т.231 до т.234 по меже;
- от т.234 до т.237 пересекая балку Крутая Яруга;
- от т.237 до т.245(Г) по северо-восточной стороне лесополосы.

**IV. Участок границы с муниципальным образованием — Ковыльский сельсовет Кирсановского района Тамбовской области (от Г до Д)**

Граница с муниципальным образованием — Ковыльский сельсовет Кирсановского района Тамбовской области проходит:

- от т.245(Г) до т.279 по ручью;
- от т.279 до т.281 по меже;
- от т.281 до т.282 по северо-восточной стороне лесополосы;
- от т.282 до т.286 по юго-восточной стороне приусадебных земель н.п. Можаровка;
- от т.286 до т.302 по юго-восточной стороне лесополосы;
- от т.302 до т.306 по пастбищному участку;
- от т.306 до т.315 по берегу пруда;
- от т.315 до т.331 по ручью;
- от т.331 до т.332 по северо-восточной стороне полосы отвода железной дороги;
- от т.332 до т.333(Д) пересекая полосу отвода железной дороги.

**V. Участок границы с муниципальным образованием — Никольский сельсовет Рассказовского района Тамбовской области (от Д до Е)**

Граница с муниципальным образованием — Никольский сельсовет Рассказовского района Тамбовской области проходит:

- от т.333(Д) до т.334 по юго-западной стороне полосы отвода железной дороги;
- от т.334 до т.335 пересекая полосу отвода железной дороги;
- от т.335 до т.341 по юго-восточной стороне полевой дороги;
- от т.341 до т.345 по пастбищному участку;
- от т.345 до т.404 по ручью;
- от т.404 до т.406 по пастбищному участку;
- от т.406 до т.412 по южной стороне лесополосы;
- от т.412 до т.416 по меже;
- от т.416 до т.423 по восточной стороне полевой дороги;
- от т.423 до т.429 по пастбищному участку;
- от т.429 до т.444 по южной стороне лесополосы;
- от т.444 до т.447 по пастбищному участку;
- от т.447 до т.448 пересекая р. Б. Ломовис;
- от т.448 до т.449 по пастбищному участку;
- от т.449 до т.457 между лесополосами;
- от т.457 до т.460 по меже;

- от т.460 до т.461(Е) по южной стороне лесополосы.

**VI. Участок границы с муниципальным образованием —  
Дмитриевщинский сельсовет Рассказовского района Тамбовской области  
(от Е до Ж)**

Граница с муниципальным образованием — Дмитриевщинский сельсовет  
Рассказовского района Тамбовской области проходит:

- от т.461(Е) до т.465 по восточной стороне лесополосы;
- от т.465 до т.467 пересекая автодорогу;
- от т.467 до т.468(Ж) по восточной стороне лесополосы.

**VII. Участок границы с муниципальным образованием — Саюкинский  
сельсовет Рассказовского района Тамбовской области (от Ж до А)**

Граница с муниципальным образованием — Саюкинский сельсовет  
Рассказовского района Тамбовской области проходит:

- от т.468(Ж) до т.472 по юго-восточной стороне лесополосы;
- от т.472 до т.474 по восточной стороне лесополосы;
- от т.474 до т.475 по меже;
- от т.475 до т.1(А) по западной стороне лесополосы.

**Каталог координат  
характерных точек границ муниципального образования -  
Рождественский сельсовет Рассказовского района Тамбовской области**

Название (номер) межевого знака	Дирекционные углы (град. мин. сек.)	Длина линии(м)	X координата	Y координата
1			440194,76	1293733,95
	76° 25' 41"	149,32		
2			440229,8	1293879,1
	76° 07' 55"	145,4		
3			440264,65	1294020,26
	75° 48' 14"	194,79		
4			440312,42	1294209,1
	75° 28' 10"	556		
5			440451,92	1294747,32
	76° 56' 45"	447,46		
6			440552,99	1295183,22
	75° 42' 35"	314,38		
7			440630,59	1295487,87
	51° 11' 12"	107,8		
8			440698,16	1295571,87
	55° 19' 55"	78,65		
9			440742,9	1295636,56
	53° 14' 25"	395,48		
10			440979,58	1295953,4
	138° 07' 32"	53,3		
11			440939,89	1295988,98
	118° 23' 14"	99,15		
12			440892,75	1296076,21
	118° 12' 14"	353,72		
13			440725,58	1296387,93
	118° 11' 55"	336,66		
14			440566,5	1296684,63
	92° 00' 18"	695,08		
15			440542,18	1297379,28
	180° 46' 02"	4,48		
16			440537,7	1297379,22
	194° 17' 36"	1154,49		
17			439418,95	1297094,19
	94° 13' 38"	918,87		
18			439351,22	1298010,56

Название (номер) межевого знака	Дирекционные углы (град. мин. сек.)	Длина линии(м)	X координата	Y координата
	88° 58' 36"	595,26		
19			439361,85	1298605,73
	174° 40' 35"	337,89		
20			439025,42	1298637,08
	174° 40' 23"	137,33		
21			438888,68	1298649,83
	92° 42' 33"	243,72		
22			438877,16	1298893,28
	121° 12' 36"	74,61		
23			438838,5	1298957,09
	122° 58' 34"	107,3		
24			438780,1	1299047,1
	188° 16' 54"	190,22		
25			438591,86	1299019,7
	190° 16' 58"	20,78		
26			438571,41	1299015,99
	111° 29' 20"	101,14		
27			438534,36	1299110,1
	79° 25' 50"	44,92		
28			438542,6	1299154,26
	66° 17' 58"	125,29		
29			438592,96	1299268,98
	77° 54' 38"	81,31		
30			438609,99	1299348,49
	91° 12' 23"	89,76		
31			438608,1	1299438,23
	84° 58' 25"	34,58		
32			438611,13	1299472,68
	67° 41' 18"	173,53		
33			438677,01	1299633,22
	55° 50' 19"	38,43		
34			438698,59	1299665,02
	72° 36' 04"	26,59		
35			438706,54	1299690,39
	93° 36' 56"	59,94		
36			438702,76	1299750,21
	74° 27' 03"	38,13		
37			438712,98	1299786,94
	64° 44' 45"	44,37		

Название (номер) межевого знака	Дирекционные углы (град. мин. сек.)	Длина линии(м)	X координата	Y координата
38			438731,91	1299827,07
	76° 28' 27"	61,53		
39			438746,3	1299886,89
	79° 16' 09"	66,76		
40			438758,73	1299952,48
	43° 20' 08"	91,04		
41			438824,95	1300014,96
	68° 58' 04"	78,71		
42			438853,2	1300088,43
	99° 59' 14"	61		
43			438842,62	1300148,51
	116° 24' 58"	3,44		
44			438841,09	1300151,59
	50° 04' 47"	1,28		
45			438841,91	1300152,57
	85° 21' 11"	20		
46			438843,53	1300172,5
	61° 30' 13"	32,51		
47			438859,04	1300201,07
	25° 48' 06"	40,28		
48			438895,3	1300218,6
	48° 23' 56"	24,93		
49			438911,85	1300237,24
	94° 35' 27"	26,99		
50			438909,69	1300264,14
	122° 57' 37"	32,88		
51			438891,8	1300291,73
	134° 46' 44"	78,79		
52			438836,3	1300347,66
	100° 08' 34"	38,9		
53			438829,45	1300385,95
	87° 57' 44"	61,03		
54			438831,62	1300446,94
	110° 51' 51"	20,89		
55			438824,18	1300466,46
	138° 12' 41"	41,4		
56			438793,31	1300494,05
	164° 41' 14"	66,19		
57			438729,47	1300511,53

Название (номер) межевого знака	Дирекционные углы (град. мин. сек.)	Длина линии(м)	X координата	Y координата
	184° 04' 23"	29,56		
58			438699,98	1300509,43
	182° 57' 25"	39,35		
59			438660,68	1300507,4
	233° 19' 29"	19,44		
60			438649,07	1300491,81
	264° 12' 09"	27,52		
61			438646,29	1300464,43
	245° 55' 35"	23,56		
62			438636,68	1300442,92
	268° 11' 26"	52,89		
63			438635,01	1300390,06
	268° 07' 23"	10,69		
64			438634,66	1300379,38
	194° 06' 48"	25,22		
65			438610,2	1300373,23
	159° 24' 00"	89,9		
66			438526,05	1300404,86
	166° 11' 46"	22,13		
67			438504,56	1300410,14
	160° 22' 26"	19,47		
68			438486,22	1300416,68
	130° 48' 00"	16,9		
69			438475,18	1300429,47
	98° 47' 31"	21,92		
70			438471,83	1300451,13
	96° 26' 39"	37,78		
71			438467,59	1300488,67
	106° 58' 44"	27,87		
72			438459,45	1300515,33
	134° 16' 48"	41,08		
73			438430,77	1300544,74
	171° 45' 10"	24,19		
74			438406,83	1300548,21
	192° 41' 52"	17,65		
75			438389,61	1300544,33
	211° 20' 10"	23,23		
76			438369,77	1300532,25
	252° 48' 41"	46,09		

Название (номер) межевого знака	Дирекционные углы (град. мин. сек.)	Длина линии(м)	X координата	Y координата
77			438356,15	1300488,22
	236° 44' 01"	21,38		
78			438344,42	1300470,34
	191° 37' 19"	30,98		
79			438314,08	1300464,1
	178° 05' 51"	69,28		
80			438244,84	1300466,4
	200° 06' 47"	27,1		
81			438219,39	1300457,08
	202° 19' 18"	26,17		
82			438195,18	1300447,14
	162° 57' 58"	31,82		
83			438164,76	1300456,46
	123° 55' 22"	38,94		
84			438143,03	1300488,77
	98° 56' 53"	33,88		
85			438137,76	1300522,24
	69° 40' 14"	22,19		
86			438145,47	1300543,05
	21° 33' 20"	25,97		
87			438169,62	1300552,59
	16° 22' 04"	23,85		
88			438192,5	1300559,31
	42° 24' 09"	32,61		
89			438216,58	1300581,3
	85° 21' 15"	28,64		
90			438218,9	1300609,85
	126° 46' 02"	54,71		
91			438186,15	1300653,68
	139° 59' 17"	68,96		
92			438133,33	1300698,02
	144° 46' 25"	40,86		
93			438099,95	1300721,59
	162° 06' 54"	44,81		
94			438057,31	1300735,35
	175° 17' 29"	38,01		
95			438019,43	1300738,47
	185° 44' 25"	36,49		
96			437983,12	1300734,82

Название (номер) межевого знака	Дирекционные углы (град. мин. сек.)	Длина линии(м)	X координата	Y координата
	234° 44' 22"	54,34		
97			437951,75	1300690,45
	201° 08' 19"	18,3		
98			437934,68	1300683,85
	130° 27' 44"	20,56		
99			437921,34	1300699,49
	123° 34' 02"	41,42		
100			437898,44	1300734
	170° 41' 20"	26,76		
101			437872,03	1300738,33
	201° 29' 43"	15,64		
102			437857,48	1300732,6
	224° 26' 34"	14,54		
103			437847,1	1300722,42
	107° 11' 26"	84,89		
104			437822,01	1300803,52
	106° 50' 23"	309,98		
105			437732,21	1301100,21
	105° 33' 47"	156,02		
106			437690,35	1301250,51
	124° 19' 23"	6,53		
107			437686,67	1301255,9
	25° 47' 02"	473,98		
108			438113,46	1301462,07
	117° 03' 52"	404,27		
109			437929,52	1301822,07
	116° 56' 26"	193,11		
110			437842,03	1301994,22
	117° 55' 10"	403,03		
111			437653,32	1302350,34
	119° 48' 36"	157,47		
112			437575,04	1302486,97
	118° 29' 33"	525,09		
113			437324,55	1302948,46
	114° 55' 35"	22,21		
114			437315,19	1302968,6
	202° 47' 31"	524,36		
115			436831,77	1302765,47
	203° 22' 45"	637,88		

Название (номер) межевого знака	Дирекционные углы (град. мин. сек.)	Длина линии(м)	X координата	Y координата
116			436246,26	1302512,35
	122° 37' 01"	249,38		
117			436111,84	1302722,4
	144° 26' 14"	502,24		
118			435703,28	1303014,5
	149° 02' 35"	726,92		
119			435079,91	1303388,42
	149° 04' 10"	17,8		
120			435064,64	1303397,57
	150° 59' 39"	147,33		
121			434935,79	1303469,01
	162° 55' 20"	450,91		
122			434504,76	1303601,43
	162° 20' 27"	108,13		
123			434401,73	1303634,23
	70° 48' 15"	29,29		
124			434411,36	1303661,89
	73° 47' 07"	225,04		
125			434474,2	1303877,98
	70° 06' 54"	350,66		
126			434593,47	1304207,73
	75° 49' 59"	6,37		
127			434595,03	1304213,91
	77° 43' 25"	10,58		
128			434597,28	1304224,25
	71° 27' 53"	1017,91		
129			434920,86	1305189,36
	162° 40' 50"	334,33		
130			434601,69	1305288,89
	159° 17' 16"	73,46		
131			434532,98	1305314,87
	163° 04' 04"	61,98		
132			434473,69	1305332,92
	160° 59' 03"	48,34		
133			434427,99	1305348,67
	163° 44' 46"	264,06		
134			434174,48	1305422,58
	162° 36' 54"	634,69		
135			433568,78	1305612,22

Название (номер) межевого знака	Дирекционные углы (град. мин. сек.)	Длина линии(м)	X координата	Y координата
	235° 39' 12"	634,94		
136			433210,55	1305087,99
	236° 16' 18"	120,79		
137			433143,48	1304987,53
	236° 47' 08"	113,59		
138			433081,26	1304892,5
	237° 18' 00"	65,32		
139			433045,97	1304837,53
	237° 36' 13"	57,62		
140			433015,1	1304788,88
	177° 44' 38"	621,37		
141			432394,21	1304813,34
	179° 55' 45"	291,03		
142			432103,18	1304813,7
	122° 53' 14"	523,2		
143			431819,09	1305253,05
	121° 52' 15"	1734,55		
144			430903,24	1306726,1
	18° 46' 56"	49,57		
145			430950,17	1306742,06
	20° 46' 16"	53,29		
146			431000	1306760,96
	20° 46' 17"	154,75		
147			431144,69	1306815,84
	16° 08' 52"	118,94		
148			431258,94	1306848,92
	20° 39' 11"	213,75		
149			431458,95	1306924,31
	20° 32' 55"	407,64		
150			431840,65	1307067,39
	14° 48' 19"	86,92		
151			431924,68	1307089,6
	65° 20' 29"	16,13		
152			431931,41	1307104,26
	73° 32' 24"	14,68		
153			431935,57	1307118,34
	86° 11' 49"	6,94		
154			431936,03	1307125,26
	91° 00' 05"	13,16		

Название (номер) межевого знака	Дирекционные углы (град. мин. сек.)	Длина линии(м)	X координата	Y координата
155			431935,8	1307138,42
	113° 36' 21"	13,86		
156			431930,25	1307151,12
	118° 01' 53"	36,88		
157			431912,92	1307183,67
	102° 47' 29"	15,63		
158			431909,46	1307198,91
	92° 58' 34"	31,2		
159			431907,84	1307230,07
	91° 36' 27"	16,4		
160			431907,38	1307246,46
	93° 12' 46"	16,42		
161			431906,46	1307262,85
	106° 44' 41"	9,65		
162			431903,68	1307272,09
	122° 29' 22"	12,05		
163			431897,21	1307282,25
	140° 18' 52"	17,71		
164			431883,58	1307293,56
	136° 44' 35"	16,5		
165			431871,56	1307304,87
	125° 19' 01"	13,58		
166			431863,71	1307315,95
	100° 53' 03"	17,16		
167			431860,47	1307332,8
	90° 58' 33"	27,01		
168			431860,01	1307359,81
	90° 00' 00"	23,78		
169			431860,01	1307383,59
	99° 38' 40"	12,42		
170			431857,93	1307395,83
	109° 12' 30"	11,25		
171			431854,23	1307406,45
	122° 53' 22"	17,86		
172			431844,53	1307421,45
	130° 53' 27"	15,89		
173			431834,13	1307433,46
	124° 44' 05"	10,95		
174			431827,89	1307442,46

Название (номер) межевого знака	Дирекционные углы (град. мин. сек.)	Длина линии(м)	X координата	Y координата
	111° 08' 49"	10,89		
175			431823,96	1307452,62
	91° 05' 53"	12		
176			431823,73	1307464,62
	86° 57' 19"	13,18		
177			431824,43	1307477,78
	72° 04' 34"	32,27		
178			431834,36	1307508,48
	75° 57' 13"	27,61		
179			431841,06	1307535,26
	86° 35' 58"	11,8		
180			431841,76	1307547,04
	94° 36' 27"	11,58		
181			431840,83	1307558,58
	112° 03' 20"	9,21		
182			431837,37	1307567,12
	113° 38' 55"	32,26		
183			431824,43	1307596,67
	97° 54' 46"	16,78		
184			431822,12	1307613,29
	84° 23' 27"	12,38		
185			431823,33	1307625,61
	66° 06' 03"	54,23		
186			431845,3	1307675,19
	44° 41' 13"	80,22		
187			431902,33	1307731,6
	70° 28' 27"	16,28		
188			431907,77	1307746,94
	88° 43' 06"	34,43		
189			431908,54	1307781,36
	98° 21' 39"	40,37		
190			431902,67	1307821,3
	82° 09' 44"	30,5		
191			431906,83	1307851,52
	45° 42' 00"	37,04		
192			431932,7	1307878,03
	58° 05' 10"	25,86		
193			431946,37	1307899,98
	82° 26' 49"	9,13		

Название (номер) межевого знака	Дирекционные углы (град. мин. сек.)	Длина линии(м)	X координата	Y координата
194			431947,57	1307909,03
	86° 16' 20"	14,15		
195			431948,49	1307923,15
	116° 05' 01"	48,97		
196			431926,96	1307967,13
	120° 31' 43"	37,72		
197			431907,8	1307999,62
	93° 21' 51"	13,97		
198			431906,98	1308013,57
	77° 02' 38"	18,91		
199			431911,22	1308032
	67° 01' 24"	15,93		
200			431917,44	1308046,67
	78° 34' 01"	33,75		
201			431924,13	1308079,75
	67° 21' 54"	37,52		
202			431938,57	1308114,38
	59° 48' 18"	24,16		
203			431950,72	1308135,26
	77° 59' 07"	11,48		
204			431953,11	1308146,49
	100° 11' 53"	13,44		
205			431950,73	1308159,72
	124° 02' 31"	42,44		
206			431926,97	1308194,89
	115° 10' 14"	18,93		
207			431918,92	1308212,02
	95° 52' 21"	22,87		
208			431916,58	1308234,77
	85° 54' 31"	21,73		
209			431918,13	1308256,44
	67° 56' 34"	24,13		
210			431927,19	1308278,8
	56° 50' 23"	34,19		
211			431945,89	1308307,42
	49° 53' 05"	28,65		
212			431964,35	1308329,33
	62° 58' 58"	22,1		
213			431974,39	1308349,02

Название (номер) межевого знака	Дирекционные углы (град. мин. сек.)	Длина линии(м)	X координата	Y координата
	77° 55' 35"	22,66		
214			431979,13	1308371,18
	84° 46' 37"	43,39		
215			431983,08	1308414,39
	74° 56' 01"	28,74		
216			431990,55	1308442,14
	61° 23' 22"	31,7		
217			432005,73	1308469,97
	52° 29' 35"	26,08		
218			432021,61	1308490,66
	66° 01' 07"	30,95		
219			432034,19	1308518,94
	73° 50' 44"	22,97		
220			432040,58	1308541
	88° 42' 17"	42,91		
221			432041,55	1308583,9
	64° 43' 24"	13,33		
222			432047,24	1308595,95
	35° 50' 42"	31,2		
223			432072,53	1308614,22
	41° 17' 38"	21,44		
224			432088,64	1308628,37
	61° 42' 39"	19,92		
225			432098,08	1308645,91
	76° 05' 52"	29,01		
226			432105,05	1308674,07
	72° 33' 55"	27,53		
227			432113,3	1308700,34
	59° 19' 57"	24,88		
228			432125,99	1308721,74
	45° 30' 40"	95,91		
229			432193,2	1308790,16
	55° 11' 19"	24,94		
230			432207,44	1308810,64
	168° 51' 17"	150,91		
231			432059,38	1308839,81
	170° 29' 47"	50,15		
232			432009,92	1308848,09
	127° 45' 19"	507,67		

Название (номер) межевого знака	Дирекционные углы (град. мин. сек.)	Длина линии(м)	X координата	Y координата
233			431699,08	1309249,47
	133° 22' 11"	215		
234			431551,44	1309405,76
	134° 38' 11"	44,56		
235			431520,13	1309437,47
	136° 31' 45"	107,59		
236			431442,05	1309511,49
	134° 56' 19"	52,74		
237			431404,8	1309548,82
	140° 19' 10"	382,35		
238			431110,54	1309792,95
	140° 36' 07"	202,82		
239			430953,81	1309921,68
	140° 47' 24"	120,7		
240			430860,29	1309997,98
	140° 45' 57"	176,24		
241			430723,78	1310109,45
	140° 44' 00"	188,28		
242			430578,01	1310228,62
	140° 44' 53"	173,82		
243			430443,41	1310338,6
	140° 03' 36"	100,38		
244			430366,45	1310403,04
	142° 24' 36"	91,51		
245			430293,94	1310458,86
	237° 15' 09"	191,02		
246			430190,61	1310298,2
	230° 08' 12"	41,94		
247			430163,73	1310266,01
	252° 22' 16"	51,25		
248			430148,21	1310217,17
	263° 46' 36"	38,47		
249			430144,04	1310178,93
	293° 48' 52"	45,94		
250			430162,59	1310136,9
	282° 19' 07"	55,03		
251			430174,33	1310083,14
	264° 01' 04"	47,21		
252			430169,41	1310036,19

Название (номер) межевого знака	Дирекционные углы (град. мин. сек.)	Длина линии(м)	X координата	Y координата
	282° 34' 28"	43,45		
253			430178,87	1309993,78
	254° 37' 39"	47,12		
254			430166,38	1309948,35
	278° 36' 22"	58,21		
255			430175,09	1309890,8
	249° 26' 54"	45,29		
256			430159,19	1309848,39
	248° 36' 12"	78,89		
257			430130,41	1309774,94
	236° 18' 08"	40,95		
258			430107,69	1309740,87
	209° 45' 23"	42,73		
259			430070,59	1309719,66
	223° 37' 12"	33,47		
260			430046,36	1309696,57
	266° 34' 54"	31,87		
261			430044,46	1309664,76
	254° 18' 35"	70		
262			430025,53	1309597,37
	236° 20' 14"	63,81		
263			429990,16	1309544,26
	242° 59' 08"	21,09		
264			429980,58	1309525,47
	247° 01' 08"	31,84		
265			429968,15	1309496,16
	237° 59' 34"	62,05		
266			429935,26	1309443,54
	248° 10' 08"	53,59		
267			429915,33	1309393,79
	243° 04' 51"	164,98		
268			429840,64	1309246,69
	222° 01' 57"	49,99		
269			429803,51	1309213,22
	233° 08' 46"	28,84		
270			429786,21	1309190,14
	242° 46' 55"	54,16		
271			429761,44	1309141,98
	261° 14' 27"	16,75		

Название (номер) межевого знака	Дирекционные углы (град. мин. сек.)	Длина линии(м)	X координата	Y координата
272			429758,89	1309125,43
	252° 16' 33"	25,49		
273			429751,13	1309101,15
	230° 02' 41"	30,4		
274			429731,61	1309077,85
	252° 57' 05"	55,29		
275			429715,4	1309024,99
	231° 51' 42"	50,78		
276			429684,04	1308985,05
	236° 38' 04"	86,22		
277			429636,62	1308913,04
	229° 03' 00"	39,04		
278			429611,03	1308883,55
	241° 10' 35"	39,04		
279			429592,21	1308849,35
	160° 20' 35"	132,55		
280			429467,38	1308893,94
	160° 43' 19"	640,71		
281			428862,6	1309105,47
	158° 53' 01"	273,69		
282			428607,29	1309204,07
	232° 46' 05"	541,99		
283			428279,36	1308772,54
	228° 19' 52"	43,08		
284			428250,72	1308740,36
	230° 15' 31"	199,9		
285			428122,92	1308586,65
	231° 59' 55"	169,34		
286			428018,66	1308453,21
	220° 13' 05"	664,26		
287			427511,44	1308024,3
	233° 20' 58"	30,29		
288			427493,36	1308000
	235° 18' 25"	289,29		
289			427328,7	1307762,14
	258° 12' 48"	417,34		
290			427243,45	1307353,6
	244° 40' 35"	16,93		
291			427236,21	1307338,3

Название (номер) межевого знака	Дирекционные углы (град. мин. сек.)	Длина линии(м)	X координата	Y координата
	257° 53' 43"	194,66		
292			427195,39	1307147,97
	258° 07' 14"	126,69		
293			427169,31	1307023,99
	258° 07' 28"	151,37		
294			427138,16	1306875,86
	258° 53' 54"	144,59		
295			427110,32	1306733,98
	258° 05' 48"	18,18		
296			427106,57	1306716,19
	257° 47' 08"	129,7		
297			427079,13	1306589,43
	258° 13' 35"	301,26		
298			427017,66	1306294,51
	259° 27' 58"	17,67		
299			427014,43	1306277,14
	259° 45' 51"	34,1		
300			427008,37	1306243,58
	257° 12' 48"	241,1		
301			426955,01	1306008,46
	258° 41' 49"	243,93		
302			426907,2	1305769,26
	257° 32' 16"	162,65		
303			426872,1	1305610,44
	299° 51' 25"	69,78		
304			426906,84	1305549,92
	241° 58' 56"	46,75		
305			426884,88	1305508,65
	248° 46' 32"	118,2		
306			426842,09	1305398,47
	258° 13' 28"	381,22		
307			426764,29	1305025,27
	271° 12' 38"	118,81		
308			426766,8	1304906,49
	243° 00' 35"	102,46		
309			426720,3	1304815,19
	265° 04' 30"	64,53		
310			426714,76	1304750,9
	231° 41' 06"	31,4		

Название (номер) межевого знака	Дирекционные углы (град. мин. сек.)	Длина линии(м)	X координата	Y координата
311			426695,29	1304726,26
	192° 29' 52"	42,1		
312			426654,19	1304717,15
	154° 03' 39"	253,38		
313			426426,34	1304827,98
	163° 07' 50"	155,34		
314			426277,68	1304873,06
	173° 26' 29"	403,61		
315			425876,71	1304919,16
	160° 50' 17"	134,57		
316			425749,6	1304963,33
	165° 51' 20"	83,48		
317			425668,65	1304983,73
	189° 08' 58"	65,03		
318			425604,45	1304973,39
	185° 16' 11"	50,3		
319			425554,36	1304968,77
	154° 28' 48"	99,55		
320			425464,52	1305011,66
	163° 32' 11"	71,52		
321			425395,93	1305031,93
	178° 14' 51"	80,44		
322			425315,53	1305034,39
	166° 46' 57"	114,24		
323			425204,32	1305060,51
	166° 46' 49"	50,2		
324			425155,45	1305071,99
	176° 23' 07"	117,21		
325			425038,47	1305079,38
	185° 36' 42"	71,48		
326			424967,33	1305072,39
	196° 00' 35"	31,83		
327			424936,73	1305063,61
	181° 54' 14"	49,97		
328			424886,79	1305061,95
	181° 54' 42"	86,93		
329			424799,91	1305059,05
	181° 54' 33"	27,92		
330			424772,01	1305058,12

Название (номер) межевого знака	Дирекционные углы (град. мин. сек.)	Длина линии(м)	X координата	Y координата
	156° 26' 31"	34,53		
331			424740,36	1305071,92
	285° 00' 29"	1485,74		
332			425125,1	1303636,86
	195° 04' 21"	187,74		
333			424943,82	1303588,04
	284° 41' 46"	568,09		
334			425087,94	1303038,53
	15° 28' 23"	188,8		
335			425269,9	1303088,9
	19° 24' 13"	284,33		
336			425538,08	1303183,36
	17° 56' 00"	476,31		
337			425991,25	1303330,02
	19° 53' 24"	400,86		
338			426368,2	1303466,4
	17° 29' 56"	572,52		
339			426914,23	1303638,55
	17° 29' 53"	155,48		
340			427062,52	1303685,3
	18° 41' 27"	127,41		
341			427183,21	1303726,13
	18° 19' 10"	350,12		
342			427515,59	1303836,18
	17° 37' 16"	17,14		
343			427531,93	1303841,37
	280° 51' 11"	62,72		
344			427543,74	1303779,77
	301° 03' 25"	22,16		
345			427555,17	1303760,79
	325° 16' 30"	20,73		
346			427572,21	1303748,98
	331° 31' 23"	13		
347			427583,64	1303742,78
	6° 06' 29"	5,45		
348			427589,06	1303743,36
	30° 20' 42"	6,51		
349			427594,68	1303746,65
	45° 02' 37"	9,31		

Название (номер) межевого знака	Дирекционные углы (град. мин. сек.)	Длина линии(м)	X координата	Y координата
350			427601,26	1303753,24
	49° 07' 34"	22,8		
351			427616,18	1303770,48
	43° 44' 51"	37,53		
352			427643,29	1303796,43
	17° 24' 33"	27,21		
353			427669,25	1303804,57
	353° 11' 04"	31,01		
354			427700,04	1303800,89
	350° 46' 47"	21,78		
355			427721,54	1303797,4
	349° 10' 32"	22,68		
356			427743,82	1303793,14
	316° 40' 14"	32,75		
357			427767,64	1303770,67
	309° 23' 34"	23,81		
358			427782,75	1303752,27
	313° 58' 12"	30,68		
359			427804,05	1303730,19
	335° 10' 47"	32,76		
360			427833,78	1303716,44
	354° 49' 46"	8,66		
361			427842,4	1303715,66
	18° 58' 39"	16,7		
362			427858,19	1303721,09
	11° 08' 36"	33,06		
363			427890,63	1303727,48
	335° 24' 46"	27,47		
364			427915,61	1303716,05
	337° 26' 35"	59,57		
365			427970,62	1303693,2
	6° 12' 51"	57,28		
366			428027,56	1303699,4
	331° 11' 09"	44,21		
367			428066,3	1303678,09
	335° 41' 29"	65,88		
368			428126,34	1303650,97
	329° 20' 17"	56,96		
369			428175,34	1303621,92

Название (номер) межевого знака	Дирекционные углы (град. мин. сек.)	Длина линии(м)	X координата	Y координата
	303° 42' 03"	43,99		
370			428199,75	1303585,32
	333° 42' 30"	72,15		
371			428264,44	1303553,36
	354° 18' 32"	58,59		
372			428322,74	1303547,55
	298° 54' 13"	59,3		
373			428351,4	1303495,64
	317° 51' 35"	54,85		
374			428392,07	1303458,84
	328° 00' 20"	21,93		
375			428410,67	1303447,22
	32° 47' 07"	88		
376			428484,65	1303494,87
	23° 17' 31"	41,12		
377			428522,42	1303511,13
	3° 31' 03"	28,52		
378			428550,89	1303512,88
	336° 34' 33"	31,67		
379			428579,95	1303500,29
	325° 36' 24"	96,69		
380			428659,74	1303445,67
	358° 09' 41"	60,46		
381			428720,17	1303443,73
	14° 47' 50"	59,91		
382			428778,09	1303459,03
	340° 52' 53"	61,49		
383			428836,19	1303438,89
	337° 07' 21"	63,28		
384			428894,49	1303414,29
	354° 41' 49"	71,19		
385			428965,38	1303407,71
	332° 03' 18"	93,4		
386			429047,89	1303363,94
	11° 03' 53"	79,72		
387			429126,13	1303379,24
	339° 08' 21"	67,99		
388			429189,66	1303355,03
	340° 14' 50"	64,21		

Название (номер) межевого знака	Дирекционные углы (град. мин. сек.)	Длина линии(м)	X координата	Y координата
389			429250,09	1303333,33
	302° 37' 25"	132,92		
390			429321,75	1303221,38
	359° 27' 28"	77,12		
391			429398,87	1303220,65
	1° 12' 17"	128,41		
392			429527,25	1303223,35
	338° 18' 28"	17,53		
393			429543,54	1303216,87
	38° 29' 46"	25,16		
394			429563,23	1303232,53
	29° 43' 13"	48,91		
395			429605,71	1303256,78
	9° 56' 03"	37,74		
396			429642,88	1303263,29
	351° 38' 53"	32,49		
397			429675,03	1303258,57
	313° 12' 45"	30,83		
398			429696,14	1303236,1
	4° 53' 28"	22,75		
399			429718,81	1303238,04
	36° 33' 43"	128,76		
400			429822,23	1303314,74
	32° 50' 57"	80,69		
401			429890,02	1303358,51
	8° 19' 21"	66,95		
402			429956,26	1303368,2
	263° 57' 01"	58,83		
403			429950,06	1303309,7
	265° 34' 30"	242,76		
404			429931,33	1303067,66
	263° 29' 24"	121,81		
405			429917,52	1302946,64
	264° 28' 25"	196,88		
406			429898,56	1302750,68
	265° 07' 46"	874,97		
407			429824,27	1301878,87
	265° 01' 29"	376,93		
408			429791,58	1301503,36


Название (номер) межевого знака	Дирекционные углы (град. мин. сек.)	Длина линии(м)	X координата	Y координата
	265° 25' 51"	245,16		
409			429772,05	1301258,98
	265° 02' 59"	336,42		
410			429743,02	1300923,81
	3° 39' 02"	15,39		
411			429758,38	1300924,79
	6° 16' 07"	441,52		
412			430197,26	1300973
	353° 45' 29"	328,81		
413			430524,12	1300937,25
	351° 14' 50"	212,66		
414			430734,3	1300904,89
	351° 09' 24"	8,07		
415			430742,27	1300903,65
	351° 21' 23"	9,78		
416			430751,94	1300902,18
	347° 07' 27"	322,97		
417			431066,79	1300830,21
	351° 20' 57"	541,31		
418			431601,94	1300748,79
	354° 38' 30"	281,2		
419			431881,91	1300722,53
	1° 06' 06"	0,52		
420			431882,43	1300722,54
	354° 38' 06"	225,67		
421			432107,11	1300701,44
	293° 34' 32"	13,38		
422			432112,46	1300689,18
	293° 33' 29"	35,38		
423			432126,6	1300656,75
	278° 20' 00"	7,18		
424			432127,64	1300649,65
	258° 12' 43"	23,5		
425			432122,84	1300626,65
	246° 16' 47"	3,6		
426			432121,39	1300623,35
	202° 14' 06"	3,44		
427			432118,21	1300622,05
	271° 08' 16"	674,31		

Название (номер) межевого знака	Дирекционные углы (град. мин. сек.)	Длина линии(м)	X координата	Y координата
428			432131,6	1299947,87
	292° 54' 24"	109,27		
429			432174,13	1299847,22
	309° 56' 19"	13,22		
430			432182,62	1299837,08
	303° 55' 56"	109,65		
431			432243,83	1299746,1
	302° 05' 38"	177,64		
432			432338,21	1299595,61
	302° 05' 03"	214,64		
433			432452,22	1299413,75
	288° 19' 25"	146,51		
434			432498,28	1299274,67
	206° 50' 21"	16,83		
435			432483,26	1299267,07
	285° 42' 48"	337,45		
436			432574,65	1298942,23
	279° 27' 48"	341,02		
437			432630,72	1298605,85
	256° 33' 33"	189,94		
438			432586,57	1298421,11
	255° 58' 39"	294,22		
439			432515,28	1298135,66
	255° 31' 53"	187,39		
440			432468,46	1297954,21
	255° 45' 46"	112,02		
441			432440,91	1297845,63
	255° 30' 33"	217,04		
442			432386,6	1297635,49
	259° 21' 41"	57,25		
443			432376,03	1297579,22
	275° 54' 31"	33,13		
444			432379,44	1297546,27
	268° 15' 37"	172,27		
445			432374,21	1297374,08
	262° 42' 31"	18,36		
446			432371,88	1297355,87
	256° 24' 33"	136,31		
447			432339,85	1297223,38

Название (номер) межевого знака	Дирекционные углы (град. мин. сек.)	Длина линии(м)	X координата	Y координата
	255° 30' 03"	185,25		
448			432293,47	1297044,03
	255° 53' 04"	598,13		
449			432147,6	1296463,96
	255° 01' 40"	118,48		
450			432116,99	1296349,5
	257° 31' 50"	326,51		
451			432046,49	1296030,69
	257° 58' 55"	141,39		
452			432017,05	1295892,4
	257° 43' 16"	816,71		
453			431843,36	1295094,37
	257° 23' 58"	971,03		
454			431631,53	1294146,73
	257° 23' 52"	45,65		
455			431621,57	1294102,18
	182° 01' 26"	542,56		
456			431079,35	1294083,02
	157° 59' 28"	358,29		
457			430747,17	1294217,29
	274° 30' 05"	65,49		
458			430752,31	1294152
	274° 29' 25"	1171,29		
459			430844,01	1292984,31
	1° 10' 27"	2270,9		
460			433114,43	1293030,84
	1° 08' 02"	8,59		
461			433123,02	1293031,01
	1° 10' 26"	991,97		
462			434114,78	1293051,33
	356° 40' 19"	11,37		
463			434126,13	1293050,67
	2° 21' 28"	15,31		
464			434141,43	1293051,3
	2° 12' 38"	64,3		
465			434205,68	1293053,78
	1° 16' 37"	1381,78		
466			435587,12	1293084,57
	68° 39' 02"	629,43		

Название (номер) межевого знака	Дирекционные углы (град. мин. сек.)	Длина линии(м)	X координата	Y координата
467			435816,27	1293670,81
	67° 44' 20"	9,95		
468			435820,04	1293680,02
	67° 46' 14"	14,67		
469			435825,59	1293693,6
	67° 45' 40"	1286,89		
470			436312,64	1294884,76
	338° 21' 59"	1643,47		
471			437840,34	1294278,86
	340° 11' 10"	941,42		
472			438726,03	1293959,75
	67° 54' 19"	110,62		
473			438767,64	1294062,25
	346° 15' 21"	56,15		
474			438822,18	1294048,91
	346° 15' 21"	695,87		
475			439498,12	1293883,58
	347° 58' 16"	701,95		
476			440184,66	1293737,29
	341° 42' 05"	10,64		
1			440194,76	1293733,95

**Схема границ  
муниципального образования  
Саюкинский сельсовет  
Тамбовской области**



**Описание границ  
муниципального образования - Саюкинский сельсовет  
Рассказовского района Тамбовской области**

**I. Участок границы с муниципальным образованием — Татарщинский сельсовет Рассказовского района Тамбовской области (от А до Б)**

Граница с муниципальным образованием — Татарщинский сельсовет Рассказовского района Тамбовской области проходит:

- от т.1(А) до т.12 пересекая лесной массив;
- от т.12 до т.295 по середине р. Ближняя Кёрша;
- от т.295 до т.308 по восточной стороне автодороги;
- от т.308 до т.309 пересекая пастбищный участок;
- от т.309 до т.331 по ручью;
- от т.331 до т.333 от ручья по пастбищному участку;
- от т.333 до т.336 по южной стороне полевой дороги;
- от т.336 до т.341 по юго-западной стороне полевой дороги;
- от т.341 до т.345 между лесополосами;
- от т.345 до т.347 по юго-западной стороне лесополосы;
- от т.347 до т.350 по границе приусадебных земель н.п. Кёрша;
- от т.350 до т.392 по ручью;
- от т.392 до т.394 от ручья по меже;
- от т.394 до т.395 по южной стороне лесополосы;
- от т.395 до т.399 по южной стороне полевой дороги;
- от т.399 до т.400 пересекая автодорогу;
- от т.400 до т.412 по южной стороне полевой дороги;
- от т.412 до т.413 пересекая пруд;
- от т.413 до т.416 по южной стороне полевой дороги;
- от т.416 до т.417 пересекая пастбищный участок;
- от т.417 до т.418 пересекая пруд;
- от т.418 до т.420 по пастбищному участку;
- от т.420 до т.422 по южной стороне полевой дороги;
- от т.422 до т.442 по восточной стороне лесополосы;
- от т.442 до т.444(Б) по меже.

**II. Участок границы с муниципальным образованием — Рождественский сельсовет Рассказовского района Тамбовской области (от Б до В)**

Граница с муниципальным образованием — Рождественский сельсовет Рассказовского района Тамбовской области проходит:

- от т.444(Б) до т.448 по западной стороне лесополосы;
- от т.448 до т.449 по меже;
- от т.449 до т.452 по восточной стороне лесополосы;
- от т.452 до т.455(В) по юго-восточной стороне лесополосы.

**III. Участок границы с муниципальным образованием — Дмитриевщинский сельсовет Рассказовского района Тамбовской области (от В до Г)**

Граница с муниципальным образованием — Дмитриевщинский сельсовет Рассказовского района Тамбовской области проходит:

- от т.455(В) до т.456 по юго-восточной стороне лесополосы;
- от т.456 до т.459 пересекая балку;
- от т.459 до т.477 по юго-восточной стороне лесополосы;
- от т.477 до т.478 по меже;
- от т.478 до т.481 пересекая автодорогу;
- от т.481 до т.483 пересекая заболоченный участок;
- от т.483 до т.485 по северной стороне полевой дороги;
- от т.485 до т.486 пересекая пруд;
- от т.486 до т.487 пересекая заболоченный участок;
- от т.487 до т.489 по северной стороне полевой дороги;
- от т.489 до т.493 по южной стороне лесополосы;
- от т.493 до т.494(Г) пересекая автодорогу.

**IV. Участок границы с муниципальным образованием — Платоновский сельсовет Рассказовского района Тамбовской области (от Г до Д)**

Граница с муниципальным образованием — Платоновский сельсовет Рассказовского района Тамбовской области проходит:

- от т.494(Г) до т.495 по юго-западной стороне автодороги;
- от т.495 до т.499 по границе лесного массива;
- от т.499 до т.502 пересекая лесной массив;
- от т.502 до т.503 по границе приусадебных земель н.п. Саюкино;
- от т.503 до т.522 пересекая лесной массив;
- от т.522 до т.528 по границе лесного массива;
- от т.528 до т.545 пересекая лесной массив;
- от т.545 до т.546 пересекая старую железную дорогу;
- от т.546 до т.552 по юго-западной стороне старой железной дороги;
- от т.552 до т.577 пересекая лесной массив;
- от т.577 до т.617 по ручью;
- от т.617 до т.632(Д) пересекая лесной массив.

**V. Участок границы с муниципальным образованием — Столовский сельсовет Тамбовского района Тамбовской области (от Д до Е)**

Граница с муниципальным образованием — Столовский сельсовет Тамбовского района Тамбовской области проходит:

- от т.632(Д) до т.633 пересекая лесной массив;
- от т.633 до т.650 по краю лесного массива до ручья;
- от т.650 до т.651 пересекая ручей;
- от т.651 до т.659 по краю лесного массива;
- от т.659 до т.672 по ручью;

- от т.672 до т.740(Е) по правому берегу пруда.

**VI. Участок границы с муниципальным образованием — Кёршинский сельсовет Бондарского района Тамбовской области (от Е до А)**

Граница с муниципальным образованием — Кёршинский сельсовет Бондарского района Тамбовской области проходит:

- от т.740(Е) до т.742 по пастбищному участку;

- от т.742 до т.1(А) пересекая лесной массив.

**Каталог координат  
характерных точек границ муниципального образования -  
Саюкинский сельсовет Рассказовского района Тамбовской области**

Название (номер) межевого знака	Дирекционные углы (град. мин. сек.)	Длина линии(м)	X координата	Y координата
1			442673,94	1279422,98
	248° 34' 02"	334,61		
2			442551,67	1279111,51
	248° 48' 45"	21,66		
3			442543,84	1279091,31
	185° 46' 02"	333,77		
4			442211,76	1279057,77
	133° 30' 48"	279,63		
5			442019,23	1279260,56
	124° 32' 18"	623,08		
6			441665,97	1279773,82
	121° 58' 49"	634,67		
7			441329,83	1280312,17
	158° 01' 31"	527,18		
8			440840,95	1280509,44
	159° 00' 09"	179,22		
9			440673,63	1280573,66
	153° 07' 33"	29,84		
10			440647,01	1280587,15
	153° 35' 57"	64,03		
11			440589,66	1280615,62
	136° 52' 53"	40,92		
12			440559,79	1280643,59
	26° 53' 40"	8,56		
13			440567,42	1280647,46
	41° 15' 15"	7,9		
14			440573,36	1280652,67
	69° 50' 08"	8,91		
15			440576,43	1280661,03
	86° 15' 03"	7,65		
16			440576,93	1280668,66
	96° 41' 41"	8,92		
17			440575,89	1280677,52
	144° 41' 20"	27,35		
18			440553,57	1280693,33
	113° 23' 25"	16,88		
19			440546,87	1280708,82
	89° 47' 38"	11,12		

Название (номер) межевого знака	Дирекционные углы (град. мин. сек.)	Длина линии(м)	X координата	Y координата
20			440546,91	1280719,94
	75° 13' 05"	9,13		
21			440549,24	1280728,77
	69° 49' 06"	11,1		
22			440553,07	1280739,19
	83° 57' 56"	8,28		
23			440553,94	1280747,42
	81° 22' 40"	7,74		
24			440555,1	1280755,07
	100° 17' 51"	6,99		
25			440553,85	1280761,95
	129° 30' 13"	19,19		
26			440541,64	1280776,76
	135° 47' 30"	9,72		
27			440534,67	1280783,54
	112° 48' 14"	11,25		
28			440530,31	1280793,91
	93° 41' 16"	10,57		
29			440529,63	1280804,46
	77° 51' 36"	20,3		
30			440533,9	1280824,31
	71° 35' 16"	15,93		
31			440538,93	1280839,42
	73° 22' 28"	22,33		
32			440545,32	1280860,82
	78° 39' 27"	6,92		
33			440546,68	1280867,6
	84° 06' 26"	10,32		
34			440547,74	1280877,87
	94° 22' 21"	10,1		
35			440546,97	1280887,94
	100° 31' 40"	6,9		
36			440545,71	1280894,72
	107° 55' 35"	10,69		
37			440542,42	1280904,89
	110° 37' 45"	19,24		
38			440535,64	1280922,9
	122° 19' 37"	13,41		
39			440528,47	1280934,23
	131° 56' 04"	16,92		
40			440517,16	1280946,82
	111° 55' 38"	11,84		

Название (номер) межевого знака	Дирекционные углы (град. мин. сек.)	Длина линии(м)	X координата	Y координата
41			440512,74	1280957,8
	85° 32' 33"	8,23		
42			440513,38	1280966,01
	57° 50' 35"	24,05		
43			440526,18	1280986,37
	51° 30' 50"	34,53		
44			440547,67	1281013,4
	41° 35' 06"	10,8		
45			440555,75	1281020,57
	26° 16' 57"	5,44		
46			440560,63	1281022,98
	344° 19' 08"	12,51		
47			440572,67	1281019,6
	324° 47' 33"	18,96		
48			440588,16	1281008,67
	42° 45' 10"	24,7		
49			440606,3	1281025,44
	21° 20' 24"	44,05		
50			440647,33	1281041,47
	43° 40' 00"	33,73		
51			440671,73	1281064,76
	44° 48' 47"	32,51		
52			440694,79	1281087,67
	21° 19' 42"	38,9		
53			440731,03	1281101,82
	19° 32' 56"	24,24		
54			440753,87	1281109,93
	29° 12' 31"	11,93		
55			440764,28	1281115,75
	39° 46' 34"	19,88		
56			440779,56	1281128,47
	46° 38' 21"	25,95		
57			440797,38	1281147,34
	57° 46' 29"	18,23		
58			440807,1	1281162,76
	69° 00' 56"	19,41		
59			440814,05	1281180,88
	76° 14' 31"	3,99		
60			440815	1281184,76
	77° 46' 26"	10,06		
61			440817,13	1281194,59
	88° 47' 08"	14,15		

Название (номер) межевого знака	Дирекционные углы (град. мин. сек.)	Длина линии(м)	X координата	Y координата
62			440817,43	1281208,74
	99° 34' 01"	16,19		
63			440814,74	1281224,7
	123° 41' 24"	18,57		
64			440804,44	1281240,15
	147° 48' 35"	16,42		
65			440790,54	1281248,9
	186° 40' 16"	11,28		
66			440779,34	1281247,59
	206° 30' 18"	12,82		
67			440767,87	1281241,87
	200° 29' 20"	6		
68			440762,25	1281239,77
	171° 37' 33"	5,97		
69			440756,34	1281240,64
	148° 20' 15"	4,78		
70			440752,27	1281243,15
	135° 45' 05"	4,31		
71			440749,18	1281246,16
	106° 38' 26"	7,47		
72			440747,04	1281253,32
	109° 27' 23"	13,66		
73			440742,49	1281266,2
	82° 12' 36"	22,87		
74			440745,59	1281288,86
	61° 53' 02"	19,33		
75			440754,7	1281305,91
	38° 18' 58"	42,95		
76			440788,4	1281332,54
	44° 37' 28"	25,89		
77			440806,83	1281350,73
	55° 40' 19"	15,2		
78			440815,4	1281363,28
	73° 40' 01"	13,19		
79			440819,11	1281375,94
	91° 33' 55"	28,19		
80			440818,34	1281404,12
	112° 00' 34"	18,41		
81			440811,44	1281421,19
	125° 53' 25"	12,28		
82			440804,24	1281431,14
	130° 08' 58"	31,78		

Название (номер) межевого знака	Дирекционные углы (град. мин. сек.)	Длина линии(м)	X координата	Y координата
83			440783,75	1281455,43
	121° 01' 08"	17,85		
84			440774,55	1281470,73
	93° 14' 22"	39,46		
85			440772,32	1281510,13
	95° 56' 02"	12,77		
86			440771	1281522,83
	118° 01' 22"	35,33		
87			440754,4	1281554,02
	92° 32' 46"	21,61		
88			440753,44	1281575,61
	105° 56' 16"	10,38		
89			440750,59	1281585,59
	129° 15' 22"	13,35		
90			440742,14	1281595,93
	123° 14' 13"	18,94		
91			440731,76	1281611,77
	109° 52' 33"	7,29		
92			440729,28	1281618,63
	88° 37' 40"	8,35		
93			440729,48	1281626,98
	45° 59' 29"	13,49		
94			440738,85	1281636,68
	52° 49' 51"	12,25		
95			440746,25	1281646,44
	79° 11' 30"	5,6		
96			440747,3	1281651,94
	92° 19' 10"	3,95		
97			440747,14	1281655,89
	113° 23' 47"	7,61		
98			440744,12	1281662,87
	128° 15' 29"	14,7		
99			440735,02	1281674,41
	136° 15' 34"	21,23		
100			440719,68	1281689,09
	141° 59' 34"	8,36		
101			440713,09	1281694,24
	152° 57' 15"	22,92		
102			440692,68	1281704,66
	165° 42' 03"	10,04		
103			440682,95	1281707,14
	185° 24' 00"	4,04		

Название (номер) межевого знака	Дирекционные углы (град. мин. сек.)	Длина линии(м)	X координата	Y координата
104			440678,93	1281706,76
	222° 06' 26"	5,32		
105			440674,98	1281703,19
	267° 33' 21"	19,23		
106			440674,16	1281683,98
	245° 28' 05"	9,71		
107			440670,13	1281675,15
	232° 42' 40"	5,74		
108			440666,65	1281670,58
	207° 48' 58"	8,81		
109			440658,86	1281666,47
	202° 25' 26"	4,27		
110			440654,91	1281664,84
	178° 05' 27"	2,4		
111			440652,51	1281664,92
	157° 43' 08"	3,77		
112			440649,02	1281666,35
	155° 10' 14"	9,6		
113			440640,31	1281670,38
	119° 45' 51"	18,43		
114			440631,16	1281686,38
	110° 29' 07"	35,97		
115			440618,57	1281720,08
	108° 46' 30"	29,83		
116			440608,97	1281748,32
	111° 08' 40"	22,68		
117			440600,79	1281769,47
	133° 47' 51"	15,84		
118			440589,83	1281780,9
	145° 29' 00"	24,99		
119			440569,24	1281795,06
	160° 32' 35"	16,84		
120			440553,36	1281800,67
	185° 47' 48"	17,23		
121			440536,22	1281798,93
	192° 03' 34"	10,19		
122			440526,25	1281796,8
	157° 47' 00"	7,43		
123			440519,37	1281799,61
	152° 37' 44"	14,94		
124			440506,1	1281806,48
	155° 18' 40"	11,61		

Название (номер) межевого знака	Дирекционные углы (град. мин. сек.)	Длина линии(м)	X координата	Y координата
125			440495,55	1281811,33
	145° 46' 51"	16,52		
126			440481,89	1281820,62
	144° 25' 07"	9,16		
127			440474,44	1281825,95
	117° 36' 48"	28,85		
128			440461,07	1281851,51
	117° 29' 47"	42,37		
129			440441,51	1281889,09
	113° 22' 54"	7,81		
130			440438,41	1281896,26
	116° 09' 17"	11,86		
131			440433,18	1281906,91
	126° 39' 47"	9,41		
132			440427,56	1281914,46
	119° 07' 08"	9,54		
133			440422,92	1281922,79
	128° 21' 29"	5,93		
134			440419,24	1281927,44
	158° 51' 09"	3,74		
135			440415,75	1281928,79
	190° 47' 03"	5,13		
136			440410,71	1281927,83
	187° 22' 36"	21,19		
137			440389,7	1281925,11
	182° 42' 46"	14,16		
138			440375,56	1281924,44
	167° 45' 50"	5,95		
139			440369,75	1281925,7
	159° 00' 24"	20,54		
140			440350,57	1281933,06
	146° 33' 03"	19,14		
141			440334,6	1281943,61
	136° 48' 05"	17,54		
142			440321,81	1281955,62
	121° 28' 30"	28,63		
143			440306,86	1281980,04
	111° 44' 08"	24,28		
144			440297,87	1282002,59
	107° 00' 00"	45,97		
145			440284,43	1282046,55
	107° 15' 41"	31,34		

Название (номер) межевого знака	Дирекционные углы (град. мин. сек.)	Длина линии(м)	X координата	Y координата
146			440275,13	1282076,48
	102° 40' 49"	6,15		
147			440273,78	1282082,48
	105° 28' 43"	4,72		
148			440272,52	1282087,03
	98° 43' 24"	7,65		
149			440271,36	1282094,59
	98° 11' 21"	5,48		
150			440270,58	1282100,01
	77° 10' 21"	4,37		
151			440271,55	1282104,27
	75° 59' 34"	4,79		
152			440272,71	1282108,92
	62° 32' 41"	3,17		
153			440274,17	1282111,73
	23° 33' 42"	5,8		
154			440279,49	1282114,05
	14° 30' 16"	8,9		
155			440288,11	1282116,28
	354° 24' 50"	10,99		
156			440299,05	1282115,21
	343° 01' 28"	9,93		
157			440308,55	1282112,31
	348° 15' 26"	22,85		
158			440330,92	1282107,66
	27° 37' 11"	11,91		
159			440341,47	1282113,18
	68° 41' 59"	25,05		
160			440350,57	1282136,52
	87° 15' 19"	16,29		
161			440351,35	1282152,79
	99° 44' 19"	35,47		
162			440345,35	1282187,75
	118° 47' 12"	31,38		
163			440330,24	1282215,25
	131° 44' 32"	54,25		
164			440294,12	1282255,73
	115° 16' 22"	26,77		
165			440282,69	1282279,94
	88° 16' 38"	32,26		
166			440283,66	1282312,19
	77° 31' 59"	42,15		

Название (номер) межевого знака	Дирекционные углы (град. мин. сек.)	Длина линии(м)	X координата	Y координата
167			440292,76	1282353,35
	101° 17' 41"	81,08		
168			440276,88	1282432,86
	84° 55' 08"	25,18		
169			440279,11	1282457,94
	91° 00' 12"	11,42		
170			440278,91	1282469,36
	82° 05' 54"	2,84		
171			440279,3	1282472,17
	71° 33' 54"	3,07		
172			440280,27	1282475,08
	5° 20' 49"	2,04		
173			440282,3	1282475,27
	355° 06' 38"	3,4		
174			440285,69	1282474,98
	352° 35' 26"	2,25		
175			440287,92	1282474,69
	354° 59' 29"	4,47		
176			440292,37	1282474,3
	12° 39' 54"	14,6		
177			440306,61	1282477,5
	29° 37' 21"	16,27		
178			440320,75	1282485,54
	34° 39' 31"	31,67		
179			440346,8	1282503,55
	15° 53' 59"	13,8		
180			440360,07	1282507,33
	7° 06' 54"	14,05		
181			440374,01	1282509,07
	353° 07' 15"	8,1		
182			440382,05	1282508,1
	348° 32' 00"	13,63		
183			440395,41	1282505,39
	340° 50' 47"	24,2		
184			440418,27	1282497,45
	331° 53' 41"	64,55		
185			440475,21	1282467,04
	338° 05' 46"	37,37		
186			440509,88	1282453,1
	354° 31' 30"	44,75		
187			440554,43	1282448,83
	3° 09' 32"	42,28		

Название (номер) межевого знака	Дирекционные углы (град. мин. сек.)	Длина линии(м)	X координата	Y координата
188			440596,65	1282451.16
	14° 49' 30"	20,44		
189			440616,41	1282456,39
	23° 39' 59"	22,2		
190			440636,74	1282465,3
	38° 00' 40"	19,18		
191			440651,85	1282477,11
	52° 17' 09"	23,75		
192			440666,38	1282495,9
	78° 16' 04"	36,2		
193			440673,74	1282531,34
	92° 35' 00"	21,52		
194			440672,77	1282552,84
	102° 49' 18"	21,85		
195			440667,92	1282574,15
	109° 56' 20"	25,54		
196			440659,21	1282598,16
	113° 28' 52"	41,81		
197			440642,55	1282636,51
	101° 24' 33"	21,54		
198			440638,29	1282657,62
	85° 32' 04"	22,35		
199			440640,03	1282679,9
	82° 40' 11"	34,96		
200			440644,49	1282714,57
	85° 34' 18"	65,27		
201			440649,53	1282779,65
	87° 11' 00"	90,56		
202			440653,98	1282870,1
	84° 23' 29"	43,59		
203			440658,24	1282913,48
	56° 55' 58"	34,44		
204			440677,03	1282942,34
	45° 59' 27"	55,2		
205			440715,38	1282982,04
	76° 22' 20"	19,74		
206			440720,03	1283001,22
	104° 39' 18"	9,21		
207			440717,7	1283010,13
	141° 07' 13"	8,95		
208			440710,73	1283015,75
	146° 36' 05"	10,9		

Название (номер) межевого знака	Дирекционные углы (град. мин. сек.)	Длина линии(м)	X координата	Y координата
209			440701,63	1283021,75
	141° 42' 44"	9,38		
210			440694,27	1283027,56
	106° 59' 01"	16,6		
211			440689,42	1283043,44
	91° 32' 43"	21,51		
212			440688,84	1283064,94
	72° 45' 23"	17,64		
213			440694,07	1283081,79
	66° 53' 31"	15,8		
214			440700,27	1283096,32
	100° 23' 14"	11,81		
215			440698,14	1283107,94
	149° 52' 57"	15,45		
216			440684,78	1283115,69
	123° 05' 47"	15,26		
217			440676,45	1283128,47
	92° 06' 59"	36,83		
218			440675,09	1283165,27
	72° 47' 18"	17,03		
219			440680,13	1283181,54
	41° 16' 40"	21,13		
220			440696,01	1283195,48
	42° 01' 45"	26,33		
221			440715,57	1283213,11
	23° 38' 09"	10,15		
222			440724,87	1283217,18
	332° 52' 24"	18,71		
223			440741,52	1283208,65
	336° 02' 30"	28,62		
224			440767,67	1283197,03
	38° 11' 45"	15,04		
225			440779,49	1283206,33
	46° 13' 37"	12,88		
226			440788,4	1283215,63
	44° 30' 40"	15,75		
227			440799,63	1283226,67
	50° 16' 25"	14,85		
228			440809,12	1283238,09
	59° 15' 52"	9,47		
229			440813,96	1283246,23
	110° 30' 56"	9,93		

Название (номер) межевого знака	Дирекционные углы (град. мин. сек.)	Длина линии(м)	X координата	Y координата
230			440810,48	1283255,53
	144° 57' 11"	11,13		
231			440801,37	1283261,92
	140° 24' 08"	13,07		
232			440791,3	1283270,25
	103° 10' 27"	15,31		
233			440787,81	1283285,16
	87° 38' 32"	14,34		
234			440788,4	1283299,49
	62° 39' 55"	12,65		
235			440794,21	1283310,73
	87° 02' 36"	11,24		
236			440794,79	1283321,96
	112° 59' 09"	16,62		
237			440788,3	1283337,26
	140° 36' 38"	5,64		
238			440783,94	1283340,84
	96° 55' 40"	10,45		
239			440782,68	1283351,21
	77° 14' 51"	8,34		
240			440784,52	1283359,34
	37° 49' 56"	8,22		
241			440791,01	1283364,38
	42° 32' 35"	9,73		
242			440798,18	1283370,96
	77° 18' 14"	7,05		
243			440799,73	1283377,84
	116° 09' 42"	5,72		
244			440797,21	1283382,97
	114° 44' 00"	6,72		
245			440794,4	1283389,07
	118° 40' 07"	7,07		
246			440791,01	1283395,27
	102° 44' 29"	5,26		
247			440789,85	1283400,4
	83° 12' 31"	5,75		
248			440790,53	1283406,11
	62° 46' 41"	7,41		
249			440793,92	1283412,7
	35° 39' 59"	22,76		
250			440812,41	1283425,97
	21° 26' 42"	6,87		

Название (номер) межевого знака	Дирекционные углы (град. мин. сек.)	Длина линии(м)	X координата	Y координата
251			440818,8	1283428,48
	68° 11' 55"	5,22		
252			440820,74	1283433,33
	90° 00' 00"	4,06		
253			440820,74	1283437,39
	106° 08' 26"	7,66		
254			440818,61	1283444,75
	167° 37' 40"	6,35		
255			440812,41	1283446,11
	157° 52' 55"	7,73		
256			440805,25	1283449,02
	110° 57' 21"	7,05		
257			440802,73	1283455,6
	87° 11' 17"	7,95		
258			440803,12	1283463,54
	76° 15' 45"	9,77		
259			440805,44	1283473,03
	57° 07' 12"	7,85		
260			440809,7	1283479,62
	22° 11' 08"	20,5		
261			440828,68	1283487,36
	42° 39' 04"	20,01		
262			440843,4	1283500,92
	65° 08' 00"	8,75		
263			440847,08	1283508,86
	84° 02' 44"	9,35		
264			440848,05	1283518,16
	111° 14' 48"	7,48		
265			440845,34	1283525,13
	122° 36' 45"	11,5		
266			440839,14	1283534,82
	128° 02' 06"	11,31		
267			440832,17	1283543,73
	96° 12' 58"	10,71		
268			440831,01	1283554,38
	76° 00' 57"	7,99		
269			440832,94	1283562,13
	48° 26' 43"	9,06		
270			440838,95	1283568,91
	28° 52' 57"	8,41		
271			440846,31	1283572,97
	1° 55' 20"	11,63		

Название (номер) межевого знака	Дирекционные углы (град. мин. сек.)	Длина линии(м)	X координата	Y координата
272			440857,93	1283573.36
	357° 09' 15"	15,51		
273			440873,42	1283572.59
	354° 23' 34"	19,86		
274			440893,18	1283570.65
	51° 29' 17"	21,78		
275			440906,74	1283587.69
	74° 33' 44"	30,54		
276			440914,87	1283617.13
	68° 11' 37"	41.73		
277			440930.37	1283655.87
	95° 12' 15"	21.39		
278			440928,43	1283677.17
	127° 38' 46"	17,13		
279			440917,97	1283690.73
	145° 49' 11"	37,93		
280			440886,59	1283712.04
	91° 25' 05"	23,44		
281			440886,01	1283735.47
	83° 16' 38"	41.34		
282			440890,85	1283776.53
	123° 35' 07"	48,48		
283			440864,03	1283816.92
	138° 46' 58"	5,14		
284			440860,16	1283820.31
	98° 39' 55"	9.69		
285			440858,7	1283829.89
	146° 27' 26"	7.55		
286			440852,41	1283834.06
	159° 11' 38"	16.89		
287			440836,62	1283840.06
	101° 59' 20"	12.08		
288			440834,11	1283851.88
	155° 12' 22"	17.07		
289			440818,61	1283859.04
	135° 00' 00"	11.78		
290			440810,28	1283867.37
	123° 47' 50"	28.21		
291			440794,59	1283890.81
	116° 32' 48"	13.85		
292			440788,4	1283903.2
	92° 18' 17"	9,7		

Название (номер) межевого знака	Дирекционные углы (град. мин. сек.)	Длина линии(м)	X координата	Y координата
293			440788,01	1283912,89
	64° 01' 28"	25,21		
294			440799,05	1283935,55
	21° 24' 42"	39,03		
295			440835,39	1283949,8
	331° 28' 15"	12,4		
296			440846,28	1283943,88
	341° 13' 01"	8,85		
297			440854,66	1283941,03
	348° 35' 35"	52,13		
298			440905,76	1283930,72
	1° 38' 26"	93,26		
299			440998,98	1283933,39
	351° 46' 50"	61,76		
300			441060,11	1283924,56
	14° 47' 15"	20,53		
301			441079,96	1283929,8
	2° 54' 15"	59,61		
302			441139,49	1283932,82
	358° 33' 18"	65,83		
303			441205,3	1283931,16
	16° 49' 32"	18,69		
304			441223,19	1283936,57
	7° 57' 57"	29,59		
305			441252,49	1283940,67
	20° 36' 29"	18,01		
306			441269,35	1283947,01
	8° 35' 25"	24,3		
307			441293,38	1283950,64
	14° 23' 09"	42,54		
308			441334,59	1283961,21
	124° 04' 04"	458,61		
309			441077,69	1284341,11
	25° 44' 58"	37,38		
310			441111,36	1284357,35
	33° 02' 52"	46,03		
311			441149,94	1284382,45
	27° 41' 46"	96,97		
312			441235,8	1284427,52
	48° 29' 16"	49,05		
313			441268,31	1284464,25
	59° 08' 38"	105,01		

Название (номер) межевого знака	Дирекционные углы (град. мин. сек.)	Длина линии(м)	X координата	Y координата
314			441322,17	1284554,4
	58° 52' 08"	38,76		
315			441342,21	1284587,58
	45° 00' 31"	46,76		
316			441375,27	1284620,65
	18° 21' 32"	14,32		
317			441388,86	1284625,16
	53° 32' 49"	18,7		
318			441399,97	1284640,2
	54° 19' 59"	32,96		
319			441419,19	1284666,98
	58° 23' 27"	22,53		
320			441431	1284686,17
	36° 19' 26"	28,13		
321			441453,66	1284702,83
	17° 25' 35"	17,96		
322			441470,8	1284708,21
	7° 10' 59"	45,27		
323			441515,71	1284713,87
	29° 36' 12"	18,06		
324			441531,41	1284722,79
	26° 10' 46"	25,25		
325			441554,07	1284733,93
	0° 00' 00"	22,05		
326			441576,12	1284733,93
	341° 00' 51"	20,72		
327			441595,71	1284727,19
	335° 27' 45"	30,97		
328			441623,88	1284714,33
	325° 25' 13"	71,27		
329			441682,56	1284673,88
	344° 10' 12"	28,67		
330			441710,14	1284666,06
	15° 26' 56"	26,47		
331			441735,65	1284673,11
	109° 33' 00"	73,13		
332			441711,18	1284742,02
	109° 35' 43"	219,73		
333			441637,49	1284949,02
	108° 28' 35"	384,24		
334			441515,72	1285313,45
	112° 55' 26"	4,93		

Название (номер) межевого знака	Дирекционные углы (град. мин. сек.)	Длина линии(м)	X координата	Y координата
335			441513,8	1285317,99
	109° 02' 51"	320,12		
336			441409,33	1285620,58
	153° 41' 27"	107,19		
337			441313,24	1285668,09
	154° 40' 39"	230,39		
338			441104,99	1285766,63
	156° 08' 55"	52,33		
339			441057,13	1285787,79
	111° 13' 31"	119,32		
340			441013,93	1285899,02
	102° 38' 31"	22,53		
341			441009	1285921
	179° 07' 14"	1551,97		
342			439457,21	1285944,82
	179° 38' 41"	436,96		
343			439020,26	1285947,53
	180° 28' 02"	175,41		
344			438844,86	1285946,1
	174° 47' 49"	17,97		
345			438826,96	1285947,73
	112° 01' 32"	523,41		
346			438630,67	1286432,94
	112° 41' 35"	715,05		
347			438354,81	1287092,63
	111° 48' 02"	355,62		
348			438222,74	1287422,82
	115° 20' 16"	22,97		
349			438212,91	1287443,58
	112° 29' 17"	23,4		
350			438203,96	1287465,2
	201° 46' 33"	12,43		
351			438192,42	1287460,59
	198° 55' 47"	6,23		
352			438186,53	1287458,57
	187° 29' 45"	3,83		
353			438182,73	1287458,07
	168° 32' 15"	10,32		
354			438172,62	1287460,12
	174° 56' 21"	10,09		
355			438162,57	1287461,01
	189° 55' 34"	2,44		

Название (номер) межевого знака	Дирекционные углы (град. мин. сек.)	Длина линии(м)	X координата	Y координата
356			438160,17	1287460,59
	212° 11' 45"	4,15		
357			438156,66	1287458,38
	233° 07' 48"	6,25		
358			438152,91	1287453,38
	248° 01' 50"	10,77		
359			438148,88	1287443,39
	215° 20' 04"	5,9		
360			438144,07	1287439,98
	202° 20' 08"	8,37		
361			438136,33	1287436,8
	195° 54' 08"	27,34		
362			438110,04	1287429,31
	193° 58' 52"	35,22		
363			438075,86	1287420,8
	192° 39' 51"	13,78		
364			438062,42	1287417,78
	211° 30' 15"	8,36		
365			438055,29	1287413,41
	214° 22' 23"	16,76		
366			438041,46	1287403,95
	225° 58' 09"	7,11		
367			438036,52	1287398,84
	242° 48' 23"	7,75		
368			438032,98	1287391,95
	251° 50' 46"	7,09		
369			438030,77	1287385,21
	260° 58' 40"	19,26		
370			438027,75	1287366,19
	261° 38' 42"	15,48		
371			438025,5	1287350,87
	254° 15' 21"	24,25		
372			438018,92	1287327,53
	221° 19' 19"	22,6		
373			438001,95	1287312,61
	203° 49' 12"	7,75		
374			437994,86	1287309,48
	191° 52' 03"	26,4		
375			437969,02	1287304,05
	169° 10' 51"	8,47		
376			437960,7	1287305,64
	162° 00' 19"	8,64		

Название (номер) межевого знака	Дирекционные углы (град. мин. сек.)	Длина линии(м)	X координата	Y координата
377			437952,48	1287308,31
	153° 11' 55"	9,76		
378			437943,77	1287312,71
	153° 09' 33"	44,61		
379			437903,97	1287332,85
	153° 40' 13"	39,19		
380			437868,85	1287350,23
	162° 25' 43"	7,55		
381			437861,65	1287352,51
	171° 52' 49"	7,72		
382			437854,01	1287353,6
	186° 41' 17"	12,36		
383			437841,73	1287352,16
	199° 33' 34"	12,25		
384			437830,19	1287348,06
	198° 04' 41"	24,36		
385			437807,03	1287340,5
	182° 00' 58"	38,37		
386			437768,68	1287339,15
	200° 44' 23"	15,33		
387			437754,34	1287333,72
	217° 19' 58"	14,36		
388			437742,92	1287325,01
	225° 27' 25"	16,85		
389			437731,1	1287313
	198° 56' 04"	28,66		
390			437703,99	1287303,7
	199° 58' 41"	29,47		
391			437676,29	1287293,63
	206° 46' 16"	34,83		
392			437645,19	1287277,94
	90° 35' 22"	17,5		
393			437645,01	1287295,44
	92° 16' 21"	236,81		
394			437635,62	1287532,06
	89° 28' 37"	1251,05		
395			437647,04	1288783,06
	86° 33' 31"	100,12		
396			437653,05	1288883
	82° 12' 02"	366,74		
397			437702,82	1289246,35
	80° 42' 06"	266,13		

Название (номер) межевого знака	Дирекционные углы (град. мин. сек.)	Длина линии(м)	X координата	Y координата
398			437745,82	1289508,98
	79° 30' 03"	91,21		
399			437762,44	1289598,66
	80° 45' 02"	27		
400			437766,78	1289625,31
	81° 45' 52"	47,68		
401			437773,61	1289672,5
	80° 28' 35"	50,65		
402			437781,99	1289722,45
	79° 54' 50"	98,61		
403			437799,26	1289819,54
	79° 44' 37"	186,24		
404			437832,42	1290002,8
	82° 07' 10"	110,42		
405			437847,56	1290112,18
	81° 35' 31"	112,84		
406			437864,06	1290223,81
	81° 41' 13"	92,13		
407			437877,38	1290314,97
	81° 35' 21"	102,21		
408			437892,33	1290416,08
	81° 54' 32"	162,49		
409			437915,2	1290576,95
	82° 29' 12"	78,31		
410			437925,44	1290654,59
	81° 12' 27"	274,9		
411			437967,46	1290926,26
	81° 33' 15"	40,31		
412			437973,38	1290966,13
	80° 48' 17"	59,26		
413			437982,85	1291024,63
	81° 10' 51"	80,55		
414			437995,2	1291104,23
	79° 44' 06"	211,33		
415			438032,86	1291312,18
	81° 34' 45"	782,02		
416			438147,38	1292085,77
	79° 58' 49"	68,11		
417			438159,23	1292152,84
	80° 10' 41"	56,04		
418			438168,79	1292208,06
	82° 47' 49"	26,4		

Название (номер) межевого знака	Дирекционные углы (град. мин. сек.)	Длина линии(м)	X координата	Y координата
419			438172,1	1292234.25
	82° 47' 17"	35.21		
420			438176,52	1292269.18
	80° 31' 35"	224.92		
421			438213,54	1292491.03
	79° 51' 07"	193.14		
422			438247,57	1292681,15
	355° 23' 40"	98.64		
423			438345,89	1292673.23
	355° 19' 50"	9,09		
424			438354,95	1292672.49
	355° 08' 25"	4,96		
425			438359,89	1292672.07
	355° 03' 47"	6,04		
426			438365,91	1292671.55
	355° 14' 34"	14,59		
427			438380,45	1292670.34
	355° 34' 41"	11,28		
428			438391,7	1292669.47
	355° 41' 44"	1,87		
429			438393,56	1292669.33
	355° 31' 35"	4,1		
430			438397,65	1292669.01
	355° 33' 54"	35,04		
431			438432,59	1292666.3
	355° 31' 58"	51,87		
432			438484,3	1292662.26
	356° 08' 53"	4,02		
433			438488,31	1292661.99
	355° 36' 41"	8,76		
434			438497,04	1292661.32
	355° 41' 22"	366,01		
435			438862,01	1292633.81
	355° 21' 23"	155,02		
436			439016,52	1292621.26
	355° 44' 06"	120,07		
437			439136,26	1292612,33
	356° 34' 12"	104,13		
438			439240,2	1292606.1
	356° 46' 46"	194,2		
439			439434,09	1292595.19
	355° 36' 28"	219,63		

Название (номер) межевого знака	Дирекционные углы (град. мин. сек.)	Длина линии(м)	X координата	Y координата
440			439653,08	1292578,37
	355° 33' 02"	168,09		
441			439820,66	1292565,33
	356° 49' 20"	79,73		
442			439900,27	1292560,91
	24° 55' 16"	7,95		
443			439907,48	1292564,26
	76° 12' 04"	1204,45		
444			440194,76	1293733,95
	161° 42' 05"	10,64		
445			440184,66	1293737,29
	167° 58' 16"	701,95		
446			439498,12	1293883,58
	166° 15' 21"	695,87		
447			438822,18	1294048,91
	166° 15' 21"	56,15		
448			438767,64	1294062,25
	247° 54' 19"	110,62		
449			438726,03	1293959,75
	160° 11' 10"	941,42		
450			437840,34	1294278,86
	158° 21' 59"	1643,47		
451			436312,64	1294884,76
	247° 45' 40"	1286,89		
452			435825,59	1293693,6
	247° 46' 14"	14,67		
453			435820,04	1293680,02
	247° 44' 20"	9,95		
454			435816,27	1293670,81
	248° 39' 02"	629,43		
455			435587,12	1293084,57
	260° 10' 51"	366,54		
456			435524,61	1292723,4
	260° 14' 30"	44,54		
457			435517,06	1292679,5
	260° 14' 20"	35,63		
458			435511,02	1292644,39
	259° 20' 37"	23,9		
459			435506,6	1292620,9
	259° 32' 17"	259,06		
460			435459,56	1292366,15
	260° 42' 29"	59,15		

Название (номер) межевого знака	Дирекционные углы (град. мин. сек.)	Длина линии(м)	X координата	Y координата
461			435450,01	1292307,78
	260° 42' 24"	103,6		
462			435433,28	1292205,54
	260° 41' 52"	32,97		
463			435427,95	1292173
	261° 54' 14"	30,89		
464			435423,6	1292142,42
	261° 54' 48"	63,41		
465			435414,68	1292079,64
	261° 54' 49"	62,92		
466			435405,83	1292017,35
	261° 54' 07"	62,97		
467			435396,96	1291955,01
	261° 54' 51"	62,42		
468			435388,18	1291893,21
	261° 28' 14"	62,3		
469			435378,94	1291831,6
	261° 24' 17"	62,03		
470			435369,67	1291770,27
	261° 23' 52"	61,77		
471			435360,43	1291709,19
	261° 24' 32"	61,52		
472			435351,24	1291648,36
	261° 23' 24"	17,9		
473			435348,56	1291630,66
	260° 18' 07"	43,16		
474			435341,29	1291588,12
	260° 19' 17"	65,31		
475			435330,31	1291523,74
	272° 08' 22"	17,41		
476			435330,96	1291506,34
	260° 22' 40"	1779,06		
477			435033,59	1289752,31
	260° 09' 01"	816,66		
478			434893,89	1288947,69
	249° 02' 33"	13,36		
479			434889,11	1288935,21
	261° 11' 41"	53,18		
480			434880,97	1288882,66
	280° 53' 53"	60,3		
481			434892,37	1288823,45
	278° 08' 07"	142,46		

Название (номер) межевого знака	Дирекционные углы (град. мин. сек.)	Длина линии(м)	X координата	Y координата
482			434912,53	1288682,42
	277° 56' 43"	263,91		
483			434949,01	1288421,04
	278° 46' 31"	454,12		
484			435018,29	1287972,24
	279° 13' 14"	813,94		
485			435148,71	1287168,82
	278° 12' 14"	381,5		
486			435203,15	1286791,22
	280° 57' 16"	127,03		
487			435227,29	1286666,5
	279° 46' 31"	430,66		
488			435300,41	1286242,09
	279° 52' 12"	840,43		
489			435444,47	1285414,1
	278° 35' 01"	285,56		
490			435487,09	1285131,74
	278° 30' 03"	193,88		
491			435515,75	1284939,99
	278° 51' 00"	137,21		
492			435536,86	1284804,41
	278° 36' 56"	113,81		
493			435553,91	1284691,88
	230° 44' 51"	32,76		
494			435533,18	1284666,51
	332° 09' 53"	132,74		
495			435650,56	1284604,53
	318° 10' 55"	564,98		
496			436071,62	1284227,82
	295° 19' 40"	421,06		
497			436251,75	1283847,23
	271° 32' 02"	260,4		
498			436258,72	1283586,92
	272° 42' 44"	269,43		
499			436271,47	1283317,79
	271° 25' 15"	211,34		
500			436276,71	1283106,51
	269° 53' 19"	446,99		
501			436275,84	1282659,52
	262° 33' 13"	32,72		
502			436271,6	1282627,08
	256° 14' 50"	300,04		

Название (номер) межевого знака	Дирекционные углы (град. мин. сек.)	Длина линии(м)	X координата	Y координата
503			436200,27	1282335,64
	257° 55' 03"	356,29		
504			436125,69	1281987,24
	255° 57' 49"	540,9		
505			435994,5	1281462,49
	314° 59' 17"	539,95		
506			436376,22	1281080,61
	314° 28' 58"	129,23		
507			436466,77	1280988,41
	315° 52' 44"	117,08		
508			436550,82	1280906,9
	315° 27' 25"	111,73		
509			436630,45	1280828,53
	314° 09' 12"	186,6		
510			436760,43	1280694,65
	314° 41' 54"	102,09		
511			436832,24	1280622,08
	317° 58' 05"	419,51		
512			437143,84	1280341,2
	326° 32' 56"	222,12		
513			437329,17	1280218,76
	326° 14' 34"	146,63		
514			437451,08	1280137,28
	326° 07' 00"	196,65		
515			437614,33	1280027,65
	327° 19' 41"	130,95		
516			437724,56	1279956,96
	326° 38' 18"	53,7		
517			437769,41	1279927,43
	328° 14' 36"	219		
518			437955,62	1279812,17
	328° 19' 51"	46,95		
519			437995,58	1279787,52
	328° 45' 42"	395,61		
520			438333,83	1279582,36
	328° 47' 18"	91,91		
521			438412,44	1279534,73
	329° 25' 21"	416,76		
522			438771,25	1279322,72
	255° 43' 21"	621,49		
523			438617,98	1278720,43
	239° 45' 16"	172,64		

Название (номер) межевого знака	Дирекционные углы (град. мин. сек.)	Длина линии(м)	X координата	Y координата
524			438531,02	1278571,29
	237° 42' 19"	315,04		
525			438362,7	1278304,98
	231° 39' 11"	35,46		
526			438340,7	1278277,17
	234° 38' 24"	18,37		
527			438330,07	1278262,19
	231° 58' 35"	667,06		
528			437919,17	1277736,71
	153° 35' 58"	26,49		
529			437895,44	1277748,49
	153° 13' 08"	52,18		
530			437848,86	1277772
	191° 28' 56"	29,34		
531			437820,11	1277766,16
	189° 06' 22"	272,96		
532			437550,59	1277722,96
	252° 25' 19"	70,63		
533			437529,26	1277655,63
	252° 05' 52"	36,05		
534			437518,18	1277621,33
	251° 34' 39"	275,33		
535			437431,17	1277360,11
	155° 37' 14"	287,66		
536			437169,16	1277478,85
	157° 29' 50"	631,47		
537			436585,77	1277720,53
	163° 26' 28"	511,34		
538			436095,64	1277866,26
	154° 10' 57"	14,71		
539			436082,37	1277872,68
	76° 23' 01"	12,57		
540			436085,33	1277884,9
	71° 19' 19"	268,94		
541			436171,46	1278139,68
	132° 21' 11"	953,89		
542			435528,83	1278844,61
	235° 20' 53"	445,81		
543			435275,35	1278477,88
	235° 20' 24"	22,61		
544			435262,49	1278459,28
	235° 20' 49"	171,3		

Название (номер) межевого знака	Дирекционные углы (град. мин. сек.)	Длина линии(м)	X координата	Y координата
545			435165,09	1278318,37
	235° 21' 33"	26,07		
546			435150,27	1278296,92
	139° 13' 15"	568,65		
547			434719,67	1278668,33
	130° 43' 25"	5,59		
548			434716,02	1278672,57
	138° 53' 48"	93,85		
549			434645,3	1278734,27
	138° 23' 54"	47,59		
550			434609,71	1278765,87
	138° 43' 14"	289,42		
551			434392,21	1278956,81
	138° 40' 34"	206,13		
552			434237,41	1279092,92
	265° 22' 59"	287,1		
553			434214,3	1278806,75
	265° 29' 08"	127,56		
554			434204,26	1278679,59
	263° 32' 57"	4,01		
555			434203,81	1278675,61
	265° 39' 52"	189,16		
556			434189,51	1278486,99
	261° 58' 48"	36,77		
557			434184,38	1278450,58
	235° 06' 06"	202,7		
558			434068,41	1278284,33
	267° 26' 54"	553,01		
559			434043,79	1277731,87
	269° 22' 23"	557,54		
560			434037,69	1277174,36
	359° 23' 19"	321,45		
561			434359,12	1277170,93
	359° 23' 20"	356,24		
562			434715,34	1277167,13
	320° 06' 59"	12,21		
563			434724,71	1277159,3
	246° 38' 41"	88,41		
564			434689,66	1277078,13
	254° 11' 39"	142,56		
565			434650,83	1276940,96
	254° 11' 45"	44,02		

Название (номер) межевого знака	Дирекционные углы (град. мин. сек.)	Длина линии(м)	X координата	Y координата
566			434638,84	1276898.6
	255° 41' 24"	37,06		
567			434629,68	1276862,69
	265° 50' 16"	201,16		
568			434615,08	1276662,06
	264° 34' 55"	84,41		
569			434607,11	1276578,03
	268° 05' 14"	101,86		
570			434603,71	1276476,23
	258° 41' 55"	39,9		
571			434595,89	1276437,1
	265° 45' 21"	79,86		
572			434589,98	1276357,46
	209° 51' 22"	39,65		
573			434555,59	1276337,72
	233° 44' 56"	45,56		
574			434528,65	1276300,98
	250° 15' 06"	67,33		
575			434505,9	1276237,61
	271° 30' 34"	14,43		
576			434506,28	1276223,19
	289° 06' 13"	20,59		
577			434513,02	1276203,73
	59° 24' 16"	17,88		
578			434522,12	1276219,12
	27° 26' 28"	12,87		
579			434533,54	1276225,05
	47° 16' 54"	21,67		
580			434548,24	1276240,97
	67° 30' 43"	38,43		
581			434562,94	1276276,48
	43° 24' 54"	62,38		
582			434608,25	1276319,35
	1° 55' 43"	109,05		
583			434717,24	1276323,02
	15° 56' 04"	42,62		
584			434758,22	1276334,72
	47° 12' 30"	83,13		
585			434814,69	1276395,72
	41° 27' 46"	30,17		
586			434836,22	1276416,85
	22° 51' 22"	32,08		

Название (номер) межевого знака	Дирекционные углы (град. мин. сек.)	Длина линии(м)	X координата	Y координата
587			434865,78	1276429,31
	1° 52' 15"	69,23		
588			434934,97	1276431,57
	7° 21' 15"	31,02		
589			434965,73	1276435,54
	39° 26' 47"	88,41		
590			435034	1276491,71
	359° 41' 13"	98,86		
591			435132,86	1276491,17
	11° 01' 39"	55,68		
592			435187,51	1276501,82
	33° 23' 37"	70,75		
593			435246,58	1276540,76
	17° 45' 27"	13,64		
594			435259,57	1276544,92
	4° 39' 16"	24,4		
595			435283,89	1276546,9
	353° 31' 07"	21,97		
596			435305,72	1276544,42
	355° 03' 42"	34,62		
597			435340,21	1276541,44
	2° 42' 41"	16,49		
598			435356,68	1276542,22
	3° 00' 33"	17,14		
599			435373,8	1276543,12
	357° 17' 53"	133,85		
600			435507,5	1276536,81
	347° 21' 31"	48,02		
601			435554,36	1276526,3
	351° 00' 45"	115,29		
602			435668,23	1276508,29
	344° 19' 44"	114,51		
603			435778,48	1276477,36
	337° 37' 32"	44,19		
604			435819,34	1276460,54
	330° 37' 52"	86,94		
605			435895,11	1276417,9
	324° 38' 07"	127,54		
606			435999,12	1276344,08
	333° 11' 24"	106,64		
607			436094,3	1276295,98
	321° 46' 26"	75,72		

Название (номер) межевого знака	Дирекционные углы (град. мин. сек.)	Длина линии(м)	X координата	Y координата
608			436153,78	1276249,13
	317° 44' 28"	44,66		
609			436186,83	1276219,1
	310° 54' 37"	123,73		
610			436267,86	1276125,59
	305° 01' 13"	38,35		
611			436289,87	1276094,18
	309° 04' 13"	94,39		
612			436349,36	1276020,9
	291° 37' 43"	23,39		
613			436357,98	1275999,16
	281° 08' 49"	20,69		
614			436361,98	1275978,86
	270° 00' 00"	30,33		
615			436361,98	1275948,53
	261° 28' 18"	56,78		
616			436353,56	1275892,38
	314° 15' 50"	9,36		
617			436360,09	1275885,68
	221° 57' 42"	30,02		
618			436337,77	1275865,61
	195° 33' 57"	157,75		
619			436185,81	1275823,28
	196° 05' 19"	123,12		
620			436067,51	1275789,16
	231° 23' 01"	150,28		
621			435973,72	1275671,74
	230° 45' 37"	76,37		
622			435925,41	1275612,59
	274° 21' 26"	347,75		
623			435951,83	1275265,85
	297° 32' 27"	340,11		
624			436109,09	1274964,28
	298° 06' 59"	232,93		
625			436218,86	1274758,84
	263° 45' 00"	242,77		
626			436192,43	1274517,51
	214° 55' 12"	168,47		
627			436054,29	1274421,07
	212° 03' 38"	98,02		
628			435971,22	1274369,04
	224° 08' 30"	126,01		

Название (номер) межевого знака	Дирекционные углы (град. мин. сек.)	Длина линии(м)	X координата	Y координата
629			435880,79	1274281,28
	252° 51' 12"	249,68		
630			435807,18	1274042,7
	289° 25' 49"	26,39		
631			435815,96	1274017,81
	287° 47' 08"	173,28		
632			435868,89	1273852,81
	357° 36' 18"	261,08		
633			436129,74	1273841,9
	105° 02' 56"	73,14		
634			436110,75	1273912,53
	97° 32' 17"	160,84		
635			436089,65	1274071,98
	48° 17' 15"	388,67		
636			436348,27	1274362,12
	43° 26' 05"	398,66		
637			436637,76	1274636,21
	35° 18' 50"	431,62		
638			436989,96	1274885,71
	2° 26' 11"	246,75		
639			437236,49	1274896,2
	29° 36' 16"	265,44		
640			437467,28	1275027,33
	5° 30' 50"	268,3		
641			437734,34	1275053,11
	258° 40' 42"	9,53		
642			437732,47	1275043,77
	264° 48' 20"	90,24		
643			437724,3	1274953,9
	0° 00' 00"	262,26		
644			437986,56	1274953,9
	48° 28' 05"	245,24		
645			438149,16	1275137,48
	264° 02' 01"	86,68		
646			438140,15	1275051,27
	264° 45' 36"	59,24		
647			438134,74	1274992,28
	235° 57' 50"	121,69		
648			438066,63	1274891,44
	265° 50' 30"	7,31		
649			438066,1	1274884,15
	266° 58' 05"	189,05		

Название (номер) межевого знака	Дирекционные углы (град. мин. сек.)	Длина линии(м)	X координата	Y координата
650			438056,1	1274695,36
	357° 43' 31"	94,73		
651			438150,76	1274691,6
	67° 24' 28"	280,79		
652			438258,63	1274950,84
	69° 36' 55"	35,6		
653			438271,03	1274984,21
	17° 01' 22"	273,34		
654			438532,39	1275064,23
	7° 06' 04"	166,72		
655			438697,83	1275084,84
	27° 17' 29"	181,7		
656			438859,3	1275168,15
	72° 48' 50"	99,67		
657			438888,75	1275263,37
	5° 36' 31"	590,29		
658			439476,21	1275321,06
	356° 06' 03"	231,33		
659			439707	1275305,33
	13° 15' 55"	95,18		
660			439799,64	1275327,17
	38° 16' 10"	34,39		
661			439826,64	1275348,47
	45° 52' 48"	28,54		
662			439846,51	1275368,96
	59° 50' 25"	54,64		
663			439873,96	1275416,2
	54° 51' 42"	29,52		
664			439890,95	1275440,34
	51° 00' 32"	0,81		
665			439891,46	1275440,97
	44° 24' 30"	31,5		
666			439913,96	1275463,01
	44° 20' 01"	192,15		
667			440051,4	1275597,29
	58° 41' 35"	9,74		
668			440056,46	1275605,61
	53° 51' 44"	32,08		
669			440075,38	1275631,52
	35° 53' 13"	32,99		
670			440102,11	1275650,86
	28° 40' 43"	24,86		

Название (номер) межевого знака	Дирекционные углы (град. мин. сек.)	Длина линии(м)	X координата	Y координата
671			440123,92	1275662,79
	31° 50' 57"	30,3		
672			440149,66	1275678,78
	31° 51' 45"	19,57		
673			440166,28	1275689,11
	53° 38' 17"	27,07		
674			440182,33	1275710,91
	54° 19' 59"	14,96		
675			440191,05	1275723,06
	19° 45' 05"	9,08		
676			440199,6	1275726,13
	327° 49' 24"	13,13		
677			440210,71	1275719,14
	336° 31' 01"	10,31		
678			440220,17	1275715,03
	9° 26' 14"	7,5		
679			440227,57	1275716,26
	37° 33' 17"	20,25		
680			440243,62	1275728,6
	34° 37' 21"	14,49		
681			440255,54	1275736,83
	357° 48' 20"	10,71		
682			440266,24	1275736,42
	342° 18' 59"	8,92		
683			440274,74	1275733,71
	313° 53' 30"	9,51		
684			440281,33	1275726,86
	6° 45' 51"	19,7		
685			440300,89	1275729,18
	16° 09' 57"	40,33		
686			440339,63	1275740,41
	25° 42' 42"	34,83		
687			440371,01	1275755,52
	30° 29' 42"	40,46		
688			440405,87	1275776,05
	37° 52' 30"	17,67		
689			440419,82	1275786,9
	348° 50' 22"	12,04		
690			440431,63	1275784,57
	356° 29' 34"	6,21		
691			440437,83	1275784,19
	54° 59' 53"	4,72		

Название (номер) межевого знака	Дирекционные углы (град. мин. сек.)	Длина линии(м)	X координата	Y координата
692			440440,54	1275788.06
	45° 52' 58"	9,18		
693			440446,93	1275794.65
	29° 13' 12"	11,1		
694			440456,62	1275800.07
	15° 42' 02"	6,43		
695			440462,81	1275801.81
	23° 52' 03"	5,51		
696			440467,85	1275804.04
	337° 00' 51"	16,62		
697			440483,15	1275797.55
	313° 37' 41"	17,13		
698			440494,97	1275785.15
	338° 14' 13"	8,33		
699			440502,71	1275782.06
	357° 02' 42"	11,45		
700			440514,14	1275781.47
	52° 15' 12"	9,8		
701			440520,14	1275789.22
	53° 07' 01"	8,71		
702			440525,37	1275796.19
	359° 08' 56"	12,79		
703			440538,16	1275796
	30° 54' 34"	12,63		
704			440549	1275802.49
	20° 51' 01"	23,94		
705			440571,37	1275811.01
	66° 05' 52"	23,2		
706			440580,77	1275832.22
	69° 21' 36"	17,59		
707			440586,97	1275848.68
	39° 51' 27"	19,8		
708			440602,17	1275861.37
	32° 54' 28"	45,1		
709			440640.03	1275885.87
	23° 47' 42"	45,53		
710			440681,69	1275904.24
	2° 41' 11"	17,71		
711			440699,38	1275905.07
	354° 54' 14"	20,04		
712			440719,34	1275903.29
	336° 47' 13"	57,06		

Название (номер) межевого знака	Дирекционные углы (град. мин. сек.)	Длина линии(м)	X координата	Y координата
713			440771,78	1275880,8
	338° 16' 13"	25,25		
714			440795,24	1275871,45
	353° 18' 44"	16,74		
715			440811,87	1275869,5
	8° 38' 19"	35,22		
716			440846,69	1275874,79
	12° 05' 28"	31,94		
717			440877,92	1275881,48
	5° 42' 09"	84,44		
718			440961,94	1275889,87
	7° 56' 40"	37,98		
719			440999,56	1275895,12
	10° 55' 03"	44,67		
720			441043,42	1275903,58
	15° 36' 07"	164,82		
721			441202,17	1275947,91
	18° 57' 26"	111		
722			441307,15	1275983,97
	4° 22' 33"	30,8		
723			441337,86	1275986,32
	3° 52' 56"	46,38		
724			441384,13	1275989,46
	6° 28' 20"	34,51		
725			441418,42	1275993,35
	15° 46' 20"	33,63		
726			441450,78	1276002,49
	24° 36' 51"	62,93		
727			441507,99	1276028,7
	22° 39' 30"	126,75		
728			441624,96	1276077,53
	0° 18' 03"	26,66		
729			441651,62	1276077,67
	355° 15' 33"	85,06		
730			441736,39	1276070,64
	355° 15' 11"	83,26		
731			441819,36	1276063,75
	357° 43' 18"	62,13		
732			441881,44	1276061,28
	1° 35' 17"	72,89		
733			441954,3	1276063,3
	12° 58' 19"	43,35		

Название (номер) межевого знака	Дирекционные углы (град. мин. сек.)	Длина линии(м)	X координата	Y координата
734			441996,54	1276073,03
	12° 13' 21"	24,75		
735			442020,73	1276078,27
	0° 00' 00"	73		
736			442093,73	1276078,27
	0° 48' 41"	116,53		
737			442210,25	1276079,92
	8° 33' 05"	34,23		
738			442244,1	1276085,01
	357° 24' 46"	74,44		
739			442318,46	1276081,65
	2° 32' 38"	36,28		
740			442354,7	1276083,26
	68° 01' 19"	179,4		
741			442421,84	1276249,62
	69° 24' 03"	300,2		
742			442527,46	1276530,63
	69° 07' 58"	14,01		
743			442532,45	1276543,72
	69° 30' 18"	128,35		
744			442577,39	1276663,95
	71° 25' 55"	73,52		
745			442600,8	1276733,64
	71° 23' 30"	27,17		
746			442609,47	1276759,39
	71° 47' 01"	187,27		
747			442668,01	1276937,27
	71° 53' 51"	27,81		
748			442676,65	1276963,7
	73° 37' 52"	97,72		
749			442704,19	1277057,46
	41° 36' 14"	666,78		
750			443202,78	1277500,19
	45° 12' 09"	4		
751			443205,6	1277503,03
	40° 23' 32"	258,6		
752			443402,56	1277670,61
	122° 41' 51"	153,05		
753			443319,88	1277799,41
	121° 55' 35"	202,5		
754			443212,79	1277971,28
	117° 13' 31"	39,19		

Название (номер) межевого знака	Дирекционные углы (град. мин. сек.)	Длина линии(м)	X координата	Y координата
755			443194,86	1278006,13
	117° 47' 20"	4,4		
756			443192,81	1278010,02
	123° 31' 25"	33,41		
757			443174,36	1278037,87
	116° 22' 41"	41,12		
758			443156,09	1278074,71
	117° 19' 31"	91,02		
759			443114,31	1278155,57
	116° 42' 33"	248,81		
760			443002,48	1278377,83
	112° 20' 40"	441,27		
761			442834,72	1278785,97
	104° 34' 14"	313,59		
762			442755,83	1279089,47
	103° 44' 13"	340,26		
763			442675,03	1279420
	110° 05' 28"	3,17		
1			442673,94	1279422,98



**Описание границ  
муниципального образования - Татарщинский сельсовет  
Рассказовского района Тамбовской области**

**I. Участок границы с муниципальным образованием — Кёршинский сельсовет Бондарского района Тамбовской области (от А до Б)**

Граница с муниципальным образованием — Кёршинский сельсовет Бондарского района Тамбовской области проходит:

- от т.1(А) до т.17 пересекая лесной массив;
- от т.17 до т.44 по юго-западной стороне лесополосы;
- от т.44 до т.51 по западной стороне лесополосы;
- от т.51 до т.63(Б) по пастбищному участку.

**II. Участок границы с муниципальным образованием — Прибыткинский сельсовет Бондарского района Тамбовской области (от Б до В)**

Граница с муниципальным образованием — Прибыткинский сельсовет Бондарского района Тамбовской области проходит:

- от т.63(Б) до т.79 по южной стороне лесополосы;
- от т.79 до т.80(В) по восточной стороне лесополосы.

**III. Участок границы с муниципальным образованием — Нащёкинский сельсовет Бондарского района Тамбовской области (от В до Г)**

Граница с муниципальным образованием — Нащёкинский сельсовет Бондарского района Тамбовской области проходит:

- от т.80(Г) до т.95 по меже, пересекая автодорогу, далее по меже;
- от т.95 до т.96 пересекая автодорогу;
- от т.96 до т.105 пересекая лесной массив;
- от т.105 до т.106 по восточной стороне лесного массива;
- от т.106 до т.107 по западной стороне лесополосы;
- от т.107 до т.109 по восточной стороне лесополосы;
- от т.109 до т.113 по меже;
- от т.113 до т.121 по середине р. Большой Ломовис;
- от т.121 до т.132(Г) по меже.

**IV. Участок границы с муниципальным образованием — Рождественский сельсовет Рассказовского района Тамбовской области (от Г до Д)**

Граница с муниципальным образованием — Рождественский сельсовет Рассказовского района Тамбовской области проходит:

- от т.132(Г) до т.135 по пастбищному участку;
- от т.135 до т.136(Д) по меже.

**V. Участок границы с муниципальным образованием — Саюкинский сельсовет Рассказовского района Тамбовской области (от Д до А)**

Граница с муниципальным образованием — Саюкинский сельсовет  
Рассказовского района Тамбовской области проходит:

- от т.136(Д) до т.138 по меже;
- от т.138 до т.158 по восточной стороне лесополосы;
- от т.158 до т.160 по южной стороне полевой дороги;
- от т.160 до т.162 по пастбищному участку;
- от т.162 до т.163 пересекая пруд;
- от т.163 до т.164 пересекая пастбищный участок;
- от т.164 до т.167 по южной стороне полевой дороги;
- от т.167 до т.168 пересекая пруд;
- от т.168 до т.180 по южной стороне полевой дороги;
- от т.180 до т.181 пересекая автодорогу;
- от т.181 до т.185 по южной стороне полевой дороги;
- от т.185 до т.186 по южной стороне лесополосы;
- от т.186 до т.188 по меже до ручья;
- от т.188 до т.230 по ручью;
- от т.230 до т.233 по границе приусадебных земель н.п. Кёрша;
- от т.233 до т.235 по юго-западной стороне лесополосы;
- от т.235 до т.239 между лесополосами;
- от т.239 до т.244 по юго-западной стороне полевой дороги;
- от т.244 до т.247 по южной стороне полевой дороги;
- от т.247 до т.249 по пастбищному участку до ручья;
- от т.249 до т.271 по ручью;
- от т.271 до т.272 пересекая пастбищный участок;
- от т.272 до т.285 по восточной стороне автодороги;
- от т.285 до т.567 по середине р. Ближня Кёрша;
- от т.567 до т.1(А) пересекая лесной массив.

**Каталог координат  
характерных точек границ муниципального образования -  
Татарщинский сельсовет Рассказовского района Тамбовской области**

Название (номер) межевого знака	Дирекционные углы (град. мин. сек.)	Длина линии(м)	X координата	Y координата
1			442673,94	1279422,98
	67° 53' 44"	142,26		
2			442727,47	1279554,78
	66° 41' 19"	588,21		
3			442960,24	1280094,97
	48° 52' 21"	15,71		
4			442970,57	1280106,8
	48° 49' 11"	107		
5			443041,02	1280187,33
	48° 46' 15"	18,71		
6			443053,35	1280201,4
	47° 53' 40"	238,61		
7			443213,34	1280378,43
	47° 55' 09"	19,58		
8			443226,46	1280392,96
	47° 55' 21"	283,06		
9			443416,15	1280603,06
	50° 08' 32"	475,11		
10			443720,64	1280967,77
	50° 49' 49"	130,93		
11			443803,34	1281069,28
	50° 11' 41"	257,8		
12			443968,38	1281267,33
	50° 32' 58"	394,12		
13			444218,81	1281571,66
	38° 00' 46"	249,25		
14			444415,19	1281725,16
	39° 16' 27"	372,59		
15			444703,62	1281961,02
	37° 10' 09"	162,02		
16			444832,73	1282058,91
	37° 09' 57"	216,01		
17			445004,87	1282189,41
	37° 09' 56"	71,69		
18			445062	1282232,72
	37° 35' 36"	52,27		
19			445103,42	1282264,61
	36° 47' 02"	83,97		
20			445170,67	1282314,89
	35° 39' 01"	166,05		

Название (номер) межевого знака	Дирекционные углы (град. мин. сек.)	Длина линии(м)	X координата	Y координата
21			445305,6	1282411,67
	36° 59' 58"	119,49		
22			445401,03	1282483,58
	35° 44' 05"	104,79		
23			445486,09	1282544,78
	35° 20' 09"	287,57		
24			445720,68	1282711,1
	36° 50' 16"	152,85		
25			445843,01	1282802,74
	35° 12' 58"	191,41		
26			445999,39	1282913,12
	35° 48' 38"	107,19		
27			446086,32	1282975,84
	35° 48' 19"	59,74		
28			446134,77	1283010,79
	35° 48' 25"	137,56		
29			446246,33	1283091,27
	36° 10' 02"	202,39		
30			446409,72	1283210,71
	36° 27' 32"	3,9		
31			446412,86	1283213,03
	35° 56' 10"	7,86		
32			446419,22	1283217,64
	35° 58' 49"	215,5		
33			446593,61	1283344,25
	36° 25' 27"	27,5		
34			446615,74	1283360,58
	34° 04' 27"	244,58		
35			446818,33	1283497,61
	34° 21' 03"	215,5		
36			446996,25	1283619,21
	32° 35' 24"	125,26		
37			447101,79	1283686,68
	35° 30' 43"	149,53		
38			447223,51	1283773,54
	35° 26' 57"	165,78		
39			447358,56	1283869,69
	36° 13' 47"	165,42		
40			447492	1283967,46
	34° 13' 45"	113,47		
41			447585,82	1284031,29
	35° 37' 03"	203,94		
42			447751,61	1284150,06
	35° 49' 57"	187,03		

Название (номер) межевого знака	Дирекционные углы (град. мин. сек.)	Длина линии(м)	X координата	Y координата
43			447903,24	1284259,55
	34° 55' 05"	200,07		
44			448067,29	1284374,07
	3° 24' 29"	4,04		
45			448071,32	1284374,31
	329° 18' 41"	151,5		
46			448201,6	1284296,99
	329° 20' 55"	131,17		
47			448314,44	1284230,12
	329° 51' 25"	159,59		
48			448452,45	1284149,98
	329° 19' 20"	161,87		
49			448591,67	1284067,39
	329° 55' 31"	76,27		
50			448657,67	1284029,17
	351° 38' 39"	216,07		
51			448871,45	1283997,77
	351° 48' 31"	100,43		
52			448970,86	1283983,46
	352° 36' 41"	4,04		
53			448974,87	1283982,94
	351° 42' 53"	20,89		
54			448995,54	1283979,93
	351° 47' 36"	137,66		
55			449131,79	1283960,28
	352° 03' 39"	123,08		
56			449253,69	1283943,28
	352° 02' 49"	143,18		
57			449395,49	1283923,47
	351° 59' 01"	32,77		
58			449427,94	1283918,9
	351° 40' 42"	170,53		
59			449596,67	1283894,22
	351° 49' 02"	137,22		
60			449732,49	1283874,69
	351° 10' 16"	6,84		
61			449739,25	1283873,64
	351° 30' 43"	215,11		
62			449952	1283841,89
	351° 36' 03"	20,47		
63			449972,25	1283838,9
	69° 21' 01"	116,77		
64			450013,43	1283948,17
	89° 42' 54"	36,18		

Название (номер) межевого знака	Дирекционные углы (град. мин. сек.)	Длина линии(м)	X координата	Y координата
65			450013,61	1283984,35
	90° 00' 34"	61,2		
66			450013,6	1284045,55
	89° 59' 36"	260,4		
67			450013,63	1284305,95
	87° 13' 32"	192,55		
68			450022,95	1284498,27
	87° 13' 00"	72,49		
69			450026,47	1284570,67
	87° 48' 33"	336,13		
70			450039,32	1284906,55
	88° 02' 29"	144,54		
71			450044,26	1285051,01
	88° 06' 35"	3,03		
72			450044,36	1285054,04
	88° 02' 24"	175,14		
73			450050,35	1285229,08
	88° 12' 22"	163,55		
74			450055,47	1285392,55
	89° 12' 55"	115,37		
75			450057,05	1285507,91
	87° 37' 53"	206,41		
76			450065,58	1285714,14
	87° 33' 51"	228,46		
77			450075,29	1285942,39
	87° 07' 15"	72,27		
78			450078,92	1286014,57
	84° 34' 34"	23,27		
79			450081,12	1286037,74
	171° 52' 19"	1740,05		
80			448358,55	1286283,76
	170° 33' 07"	252,51		
81			448109,47	1286325,21
	170° 33' 08"	219,98		
82			447892,47	1286361,32
	170° 11' 34"	350,14		
83			447547,45	1286420,96
	170° 34' 05"	1210,47		
84			446353,34	1286619,33
	171° 27' 59"	99,4		
85			446255,04	1286634,08
	166° 36' 34"	69,3		
86			446187,62	1286650,13
	155° 00' 15"	396,17		

Название (номер) межевого знака	Дирекционные углы (град. мин. сек.)	Длина линии(м)	X координата	Y координата
87			445828,56	1286817,53
	154° 28' 05"	13,64		
88			445816,25	1286823,41
	153° 44' 53"	1435,79		
89			444528,55	1287458,49
	155° 17' 15"	856,14		
90			443750,82	1287816,41
	155° 08' 50"	97,29		
91			443662,54	1287857,3
	74° 19' 17"	273,31		
92			443736,4	1288120,44
	72° 06' 39"	9,96		
93			443739,46	1288129,92
	76° 16' 55"	25,76		
94			443745,57	1288154,95
	77° 56' 05"	8,18		
95			443747,28	1288162,95
	90° 12' 38"	27,22		
96			443747,18	1288190,17
	85° 43' 09"	18,62		
97			443748,57	1288208,74
	82° 42' 46"	257,64		
98			443781,25	1288464,3
	82° 28' 40"	241,16		
99			443812,82	1288703,38
	83° 28' 12"	216,4		
100			443837,43	1288918,38
	83° 28' 56"	292,31		
101			443870,61	1289208,8
	81° 00' 17"	256,67		
102			443910,74	1289462,31
	82° 43' 43"	190,02		
103			443934,79	1289650,8
	84° 01' 38"	90,43		
104			443944,2	1289740,74
	81° 45' 58"	65,57		
105			443953,59	1289805,63
	170° 26' 57"	282,78		
106			443674,73	1289852,55
	171° 33' 54"	948,22		
107			442736,77	1289991,64
	172° 40' 48"	183,82		
108			442554,45	1290015,06
	171° 22' 57"	26,09		

Название (номер) межевого знака	Дирекционные углы (град. мин. сек.)	Длина линии(м)	X координата	Y координата
109			442528,65	1290018,97
	81° 21' 58"	2009,81		
110			442830,36	1292006
	7° 52' 09"	99,41		
111			442928,83	1292019,61
	50° 15' 13"	571,48		
112			443294,23	1292459,01
	122° 14' 15"	1141,78		
113			442685,17	1293424,78
	157° 41' 19"	58,42		
114			442631,12	1293446,96
	123° 28' 57"	37,5		
115			442610,43	1293478,24
	182° 45' 27"	25,36		
116			442585,1	1293477,02
	226° 47' 22"	25,59		
117			442567,58	1293458,37
	202° 14' 21"	24,31		
118			442545,08	1293449,17
	171° 07' 30"	49,72		
119			442495,96	1293456,84
	138° 52' 53"	40,01		
120			442465,82	1293483,15
	127° 53' 30"	48,46		
121			442436,06	1293521,39
	164° 08' 55"	154,75		
122			442287,19	1293563,66
	143° 23' 55"	113,14		
123			442196,36	1293631,12
	144° 27' 26"	446,78		
124			441832,82	1293890,84
	143° 50' 47"	455,94		
125			441464,68	1294159,82
	144° 07' 32"	86		
126			441394,99	1294210,22
	140° 11' 26"	92,08		
127			441324,26	1294269,17
	143° 22' 11"	231,58		
128			441138,42	1294407,34
	143° 35' 26"	241,71		
129			440943,89	1294550,81
	144° 11' 05"	269,25		
130			440725,55	1294708,37
	171° 47' 13"	267,06		

Название (номер) межевого знака	Дирекционные углы (град. мин. сек.)	Длина линии(м)	X координата	Y координата
131			440461,23	1294746,52
	175° 05' 19"	9,34		
132			440451,92	1294747,32
	255° 28' 10"	556		
133			440312,42	1294209,1
	255° 48' 14"	194,79		
134			440264,65	1294020,26
	256° 07' 55"	145,4		
135			440229,8	1293879,1
	256° 25' 41"	149,32		
136			440194,76	1293733,95
	256° 12' 04"	1204,45		
137			439907,48	1292564,26
	204° 55' 16"	7,95		
138			439900,27	1292560,91
	176° 49' 20"	79,73		
139			439820,66	1292565,33
	175° 33' 02"	168,09		
140			439653,08	1292578,37
	175° 36' 28"	219,63		
141			439434,09	1292595,19
	176° 46' 46"	194,2		
142			439240,2	1292606,1
	176° 34' 12"	104,13		
143			439136,26	1292612,33
	175° 44' 06"	120,07		
144			439016,52	1292621,26
	175° 21' 23"	155,02		
145			438862,01	1292633,81
	175° 41' 22"	366,01		
146			438497,04	1292661,32
	175° 36' 41"	8,76		
147			438488,31	1292661,99
	176° 08' 53"	4,02		
148			438484,3	1292662,26
	175° 31' 58"	51,87		
149			438432,59	1292666,3
	175° 33' 54"	35,04		
150			438397,65	1292669,01
	175° 31' 35"	4,1		
151			438393,56	1292669,33
	175° 41' 44"	1,87		
152			438391,7	1292669,47
	175° 34' 41"	11,28		

Название (номер) межевого знака	Дирекционные углы (град. мин. сек.)	Длина линии(м)	X координата	Y координата
153			438380,45	1292670,34
	175° 14' 34"	14,59		
154			438365,91	1292671,55
	175° 03' 47"	6,04		
155			438359,89	1292672,07
	175° 08' 25"	4,96		
156			438354,95	1292672,49
	175° 19' 50"	9,09		
157			438345,89	1292673,23
	175° 23' 40"	98,64		
158			438247,57	1292681,15
	259° 51' 07"	193,14		
159			438213,54	1292491,03
	260° 31' 35"	224,92		
160			438176,52	1292269,18
	262° 47' 17"	35,21		
161			438172,1	1292234,25
	262° 47' 49"	26,4		
162			438168,79	1292208,06
	260° 10' 41"	56,04		
163			438159,23	1292152,84
	259° 58' 49"	68,11		
164			438147,38	1292085,77
	261° 34' 45"	782,02		
165			438032,86	1291312,18
	259° 44' 06"	211,33		
166			437995,2	1291104,23
	261° 10' 51"	80,55		
167			437982,85	1291024,63
	260° 48' 17"	59,26		
168			437973,38	1290966,13
	261° 33' 15"	40,31		
169			437967,46	1290926,26
	261° 12' 27"	274,9		
170			437925,44	1290654,59
	262° 29' 12"	78,31		
171			437915,2	1290576,95
	261° 54' 32"	162,49		
172			437892,33	1290416,08
	261° 35' 21"	102,21		
173			437877,38	1290314,97
	261° 41' 13"	92,13		
174			437864,06	1290223,81
	261° 35' 31"	112,84		

Название (номер) межевого знака	Дирекционные углы (град. мин. сек.)	Длина линии(м)	X координата	Y координата
175			437847,56	1290112,18
	262° 07' 10"	110,42		
176			437832,42	1290002,8
	259° 44' 37"	186,24		
177			437799,26	1289819,54
	259° 54' 50"	98,61		
178			437781,99	1289722,45
	260° 28' 35"	50,65		
179			437773,61	1289672,5
	261° 45' 52"	47,68		
180			437766,78	1289625,31
	260° 45' 02"	27		
181			437762,44	1289598,66
	259° 30' 03"	91,21		
182			437745,82	1289508,98
	260° 42' 06"	266,13		
183			437702,82	1289246,35
	262° 12' 02"	366,74		
184			437653,05	1288883
	266° 33' 31"	100,12		
185			437647,04	1288783,06
	269° 28' 37"	1251,05		
186			437635,62	1287532,06
	272° 16' 21"	236,81		
187			437645,01	1287295,44
	270° 35' 22"	17,5		
188			437645,19	1287277,94
	26° 46' 16"	34,83		
189			437676,29	1287293,63
	19° 58' 41"	29,47		
190			437703,99	1287303,7
	18° 56' 04"	28,66		
191			437731,1	1287313
	45° 27' 25"	16,85		
192			437742,92	1287325,01
	37° 19' 58"	14,36		
193			437754,34	1287333,72
	20° 44' 23"	15,33		
194			437768,68	1287339,15
	2° 00' 58"	38,37		
195			437807,03	1287340,5
	18° 04' 41"	24,36		
196			437830,19	1287348,06
	19° 33' 34"	12,25		

Название (номер) межевого знака	Дирекционные углы (град. мин. сек.)	Длина линии(м)	X координата	Y координата
197			437841,73	1287352,16
	6° 41' 17"	12,36		
198			437854,01	1287353,6
	351° 52' 49"	7,72		
199			437861,65	1287352,51
	342° 25' 43"	7,55		
200			437868,85	1287350,23
	333° 40' 13"	39,19		
201			437903,97	1287332,85
	333° 09' 33"	44,61		
202			437943,77	1287312,71
	333° 11' 55"	9,76		
203			437952,48	1287308,31
	342° 00' 19"	8,64		
204			437960,7	1287305,64
	349° 10' 51"	8,47		
205			437969,02	1287304,05
	11° 52' 03"	26,4		
206			437994,86	1287309,48
	23° 49' 12"	7,75		
207			438001,95	1287312,61
	41° 19' 19"	22,6		
208			438018,92	1287327,53
	74° 15' 21"	24,25		
209			438025,5	1287350,87
	81° 38' 42"	15,48		
210			438027,75	1287366,19
	80° 58' 40"	19,26		
211			438030,77	1287385,21
	71° 50' 46"	7,09		
212			438032,98	1287391,95
	62° 48' 23"	7,75		
213			438036,52	1287398,84
	45° 58' 09"	7,11		
214			438041,46	1287403,95
	34° 22' 23"	16,76		
215			438055,29	1287413,41
	31° 30' 15"	8,36		
216			438062,42	1287417,78
	12° 39' 51"	13,78		
217			438075,86	1287420,8
	13° 58' 52"	35,22		
218			438110,04	1287429,31
	15° 54' 08"	27,34		

Название (номер) межевого знака	Дирекционные углы (град. мин. сек.)	Длина линии(м)	X координата	Y координата
219			438136,33	1287436,8
	22° 20' 08"	8,37		
220			438144,07	1287439,98
	35° 20' 04"	5,9		
221			438148,88	1287443,39
	68° 01' 50"	10,77		
222			438152,91	1287453,38
	53° 07' 48"	6,25		
223			438156,66	1287458,38
	32° 11' 45"	4,15		
224			438160,17	1287460,59
	9° 55' 34"	2,44		
225			438162,57	1287461,01
	354° 56' 21"	10,09		
226			438172,62	1287460,12
	348° 32' 15"	10,32		
227			438182,73	1287458,07
	7° 29' 45"	3,83		
228			438186,53	1287458,57
	18° 55' 47"	6,23		
229			438192,42	1287460,59
	21° 46' 33"	12,43		
230			438203,96	1287465,2
	292° 29' 17"	23,4		
231			438212,91	1287443,58
	295° 20' 16"	22,97		
232			438222,74	1287422,82
	291° 48' 02"	355,62		
233			438354,81	1287092,63
	292° 41' 35"	715,05		
234			438630,67	1286432,94
	292° 01' 32"	523,41		
235			438826,96	1285947,73
	354° 47' 49"	17,97		
236			438844,86	1285946,1
	0° 28' 02"	175,41		
237			439020,26	1285947,53
	359° 38' 41"	436,96		
238			439457,21	1285944,82
	359° 07' 14"	1551,97		
239			441009	1285921
	282° 38' 31"	22,53		
240			441013,93	1285899,02
	291° 13' 31"	119,32		

Название (номер) межевого знака	Дирекционные углы (град. мин. сек.)	Длина линии(м)	X координата	Y координата
241			441057,13	1285787,79
	336° 08' 55"	52,33		
242			441104,99	1285766,63
	334° 40' 39"	230,39		
243			441313,24	1285668,09
	333° 41' 27"	107,19		
244			441409,33	1285620,58
	289° 02' 51"	320,12		
245			441513,8	1285317,99
	292° 55' 26"	4,93		
246			441515,72	1285313,45
	288° 28' 35"	384,24		
247			441637,49	1284949,02
	289° 35' 43"	219,73		
248			441711,18	1284742,02
	289° 33' 00"	73,13		
249			441735,65	1284673,11
	195° 26' 56"	26,47		
250			441710,14	1284666,06
	164° 10' 12"	28,67		
251			441682,56	1284673,88
	145° 25' 13"	71,27		
252			441623,88	1284714,33
	155° 27' 45"	30,97		
253			441595,71	1284727,19
	161° 00' 51"	20,72		
254			441576,12	1284733,93
	180° 00' 00"	22,05		
255			441554,07	1284733,93
	206° 10' 46"	25,25		
256			441531,41	1284722,79
	209° 36' 12"	18,06		
257			441515,71	1284713,87
	187° 10' 59"	45,27		
258			441470,8	1284708,21
	197° 25' 35"	17,96		
259			441453,66	1284702,83
	216° 19' 26"	28,13		
260			441431	1284686,17
	238° 23' 27"	22,53		
261			441419,19	1284666,98
	234° 19' 59"	32,96		
262			441399,97	1284640,2
	233° 32' 49"	18,7		

Название (номер) межевого знака	Дирекционные углы (град. мин. сек.)	Длина линии(м)	X координата	Y координата
263			441388,86	1284625,16
	198° 21' 32"	14,32		
264			441375,27	1284620,65
	225° 00' 31"	46,76		
265			441342,21	1284587,58
	238° 52' 08"	38,76		
266			441322,17	1284554,4
	239° 08' 38"	105,01		
267			441268,31	1284464,25
	228° 29' 16"	49,05		
268			441235,8	1284427,52
	207° 41' 46"	96,97		
269			441149,94	1284382,45
	213° 02' 52"	46,03		
270			441111,36	1284357,35
	205° 44' 58"	37,38		
271			441077,69	1284341,11
	304° 04' 04"	458,61		
272			441334,59	1283961,21
	194° 23' 09"	42,54		
273			441293,38	1283950,64
	188° 35' 25"	24,3		
274			441269,35	1283947,01
	200° 36' 29"	18,01		
275			441252,49	1283940,67
	187° 57' 57"	29,59		
276			441223,19	1283936,57
	196° 49' 32"	18,69		
277			441205,3	1283931,16
	178° 33' 18"	65,83		
278			441139,49	1283932,82
	182° 54' 15"	59,61		
279			441079,96	1283929,8
	194° 47' 15"	20,53		
280			441060,11	1283924,56
	171° 46' 50"	61,76		
281			440998,98	1283933,39
	181° 38' 26"	93,26		
282			440905,76	1283930,72
	168° 35' 35"	52,13		
283			440854,66	1283941,03
	161° 13' 01"	8,85		
284			440846,28	1283943,88
	151° 28' 15"	12,4		

Название (номер) межевого знака	Дирекционные углы (град. мин. сек.)	Длина линии(м)	X координата	Y координата
285			440835,39	1283949,8
	201° 24' 42"	39,03		
286			440799,05	1283935,55
	244° 01' 28"	25,21		
287			440788,01	1283912,89
	272° 18' 17"	9,7		
288			440788,4	1283903,2
	296° 32' 48"	13,85		
289			440794,59	1283890,81
	303° 47' 50"	28,21		
290			440810,28	1283867,37
	315° 00' 00"	11,78		
291			440818,61	1283859,04
	335° 12' 22"	17,07		
292			440834,11	1283851,88
	281° 59' 20"	12,08		
293			440836,62	1283840,06
	339° 11' 38"	16,89		
294			440852,41	1283834,06
	326° 27' 26"	7,55		
295			440858,7	1283829,89
	278° 39' 55"	9,69		
296			440860,16	1283820,31
	318° 46' 58"	5,14		
297			440864,03	1283816,92
	303° 35' 07"	48,48		
298			440890,85	1283776,53
	263° 16' 38"	41,34		
299			440886,01	1283735,47
	271° 25' 05"	23,44		
300			440886,59	1283712,04
	325° 49' 11"	37,93		
301			440917,97	1283690,73
	307° 38' 46"	17,13		
302			440928,43	1283677,17
	275° 12' 15"	21,39		
303			440930,37	1283655,87
	248° 11' 37"	41,73		
304			440914,87	1283617,13
	254° 33' 44"	30,54		
305			440906,74	1283587,69
	231° 29' 17"	21,78		
306			440893,18	1283570,65
	174° 23' 34"	19,86		

Название (номер) межевого знака	Дирекционные углы (град. мин. сек.)	Длина линии(м)	X координата	Y координата
307			440873,42	1283572,59
	177° 09' 15"	15,51		
308			440857,93	1283573,36
	181° 55' 20"	11,63		
309			440846,31	1283572,97
	208° 52' 57"	8,41		
310			440838,95	1283568,91
	228° 26' 43"	9,06		
311			440832,94	1283562,13
	256° 00' 57"	7,99		
312			440831,01	1283554,38
	276° 12' 58"	10,71		
313			440832,17	1283543,73
	308° 02' 06"	11,31		
314			440839,14	1283534,82
	302° 36' 45"	11,5		
315			440845,34	1283525,13
	291° 14' 48"	7,48		
316			440848,05	1283518,16
	264° 02' 44"	9,35		
317			440847,08	1283508,86
	245° 08' 00"	8,75		
318			440843,4	1283500,92
	222° 39' 04"	20,01		
319			440828,68	1283487,36
	202° 11' 08"	20,5		
320			440809,7	1283479,62
	237° 07' 12"	7,85		
321			440805,44	1283473,03
	256° 15' 45"	9,77		
322			440803,12	1283463,54
	267° 11' 17"	7,95		
323			440802,73	1283455,6
	290° 57' 21"	7,05		
324			440805,25	1283449,02
	337° 52' 55"	7,73		
325			440812,41	1283446,11
	347° 37' 40"	6,35		
326			440818,61	1283444,75
	286° 08' 26"	7,66		
327			440820,74	1283437,39
	270° 00' 00"	4,06		
328			440820,74	1283433,33
	248° 11' 55"	5,22		

Название (номер) межевого знака	Дирекционные углы (град. мин. сек.)	Длина линии(м)	X координата	Y координата
329			440818,8	1283428,48
	201° 26' 42"	6,87		
330			440812,41	1283425,97
	215° 39' 59"	22,76		
331			440793,92	1283412,7
	242° 46' 41"	7,41		
332			440790,53	1283406,11
	263° 12' 31"	5,75		
333			440789,85	1283400,4
	282° 44' 29"	5,26		
334			440791,01	1283395,27
	298° 40' 07"	7,07		
335			440794,4	1283389,07
	294° 44' 00"	6,72		
336			440797,21	1283382,97
	296° 09' 42"	5,72		
337			440799,73	1283377,84
	257° 18' 14"	7,05		
338			440798,18	1283370,96
	222° 32' 35"	9,73		
339			440791,01	1283364,38
	217° 49' 56"	8,22		
340			440784,52	1283359,34
	257° 14' 51"	8,34		
341			440782,68	1283351,21
	276° 55' 40"	10,45		
342			440783,94	1283340,84
	320° 36' 38"	5,64		
343			440788,3	1283337,26
	292° 59' 09"	16,62		
344			440794,79	1283321,96
	267° 02' 36"	11,24		
345			440794,21	1283310,73
	242° 39' 55"	12,65		
346			440788,4	1283299,49
	267° 38' 32"	14,34		
347			440787,81	1283285,16
	283° 10' 27"	15,31		
348			440791,3	1283270,25
	320° 24' 08"	13,07		
349			440801,37	1283261,92
	324° 57' 11"	11,13		
350			440810,48	1283255,53
	290° 30' 56"	9,93		

Название (номер) межевого знака	Дирекционные углы (град. мин. сек.)	Длина линии(м)	X координата	Y координата
351			440813,96	1283246,23
	239° 15' 52"	9,47		
352			440809,12	1283238,09
	230° 16' 25"	14,85		
353			440799,63	1283226,67
	224° 30' 40"	15,75		
354			440788,4	1283215,63
	226° 13' 37"	12,88		
355			440779,49	1283206,33
	218° 11' 45"	15,04		
356			440767,67	1283197,03
	156° 02' 30"	28,62		
357			440741,52	1283208,65
	152° 52' 24"	18,71		
358			440724,87	1283217,18
	203° 38' 09"	10,15		
359			440715,57	1283213,11
	222° 01' 45"	26,33		
360			440696,01	1283195,48
	221° 16' 40"	21,13		
361			440680,13	1283181,54
	252° 47' 18"	17,03		
362			440675,09	1283165,27
	272° 06' 59"	36,83		
363			440676,45	1283128,47
	303° 05' 47"	15,26		
364			440684,78	1283115,69
	329° 52' 57"	15,45		
365			440698,14	1283107,94
	280° 23' 14"	11,81		
366			440700,27	1283096,32
	246° 53' 31"	15,8		
367			440694,07	1283081,79
	252° 45' 23"	17,64		
368			440688,84	1283064,94
	271° 32' 43"	21,51		
369			440689,42	1283043,44
	286° 59' 01"	16,6		
370			440694,27	1283027,56
	321° 42' 44"	9,38		
371			440701,63	1283021,75
	326° 36' 05"	10,9		
372			440710,73	1283015,75
	321° 07' 13"	8,95		

Название (номер) межевого знака	Дирекционные углы (град. мин. сек.)	Длина линии(м)	X координата	Y координата
373			440717,7	1283010,13
	284° 39' 18"	9,21		
374			440720,03	1283001,22
	256° 22' 20"	19,74		
375			440715,38	1282982,04
	225° 59' 27"	55,2		
376			440677,03	1282942,34
	236° 55' 58"	34,44		
377			440658,24	1282913,48
	264° 23' 29"	43,59		
378			440653,98	1282870,1
	267° 11' 00"	90,56		
379			440649,53	1282779,65
	265° 34' 18"	65,27		
380			440644,49	1282714,57
	262° 40' 11"	34,96		
381			440640,03	1282679,9
	265° 32' 04"	22,35		
382			440638,29	1282657,62
	281° 24' 33"	21,54		
383			440642,55	1282636,51
	293° 28' 52"	41,81		
384			440659,21	1282598,16
	289° 56' 20"	25,54		
385			440667,92	1282574,15
	282° 49' 18"	21,85		
386			440672,77	1282552,84
	272° 35' 00"	21,52		
387			440673,74	1282531,34
	258° 16' 04"	36,2		
388			440666,38	1282495,9
	232° 17' 09"	23,75		
389			440651,85	1282477,11
	218° 00' 40"	19,18		
390			440636,74	1282465,3
	203° 39' 59"	22,2		
391			440616,41	1282456,39
	194° 49' 30"	20,44		
392			440596,65	1282451,16
	183° 09' 32"	42,28		
393			440554,43	1282448,83
	174° 31' 30"	44,75		
394			440509,88	1282453,1
	158° 05' 46"	37,37		

Название (номер) межевого знака	Дирекционные углы (град. мин. сек.)	Длина линии(м)	X координата	Y координата
395			440475,21	1282467,04
	151° 53' 41"	64,55		
396			440418,27	1282497,45
	160° 50' 47"	24,2		
397			440395,41	1282505,39
	168° 32' 00"	13,63		
398			440382,05	1282508,1
	173° 07' 15"	8,1		
399			440374,01	1282509,07
	187° 06' 54"	14,05		
400			440360,07	1282507,33
	195° 53' 59"	13,8		
401			440346,8	1282503,55
	214° 39' 31"	31,67		
402			440320,75	1282485,54
	209° 37' 21"	16,27		
403			440306,61	1282477,5
	192° 39' 54"	14,6		
404			440292,37	1282474,3
	174° 59' 29"	4,47		
405			440287,92	1282474,69
	172° 35' 26"	2,25		
406			440285,69	1282474,98
	175° 06' 38"	3,4		
407			440282,3	1282475,27
	185° 20' 49"	2,04		
408			440280,27	1282475,08
	251° 33' 54"	3,07		
409			440279,3	1282472,17
	262° 05' 54"	2,84		
410			440278,91	1282469,36
	271° 00' 12"	11,42		
411			440279,11	1282457,94
	264° 55' 08"	25,18		
412			440276,88	1282432,86
	281° 17' 41"	81,08		
413			440292,76	1282353,35
	257° 31' 59"	42,15		
414			440283,66	1282312,19
	268° 16' 38"	32,26		
415			440282,69	1282279,94
	295° 16' 22"	26,77		
416			440294,12	1282255,73
	311° 44' 32"	54,25		

Название (номер) межевого знака	Дирекционные углы (град. мин. сек.)	Длина линии(м)	X координата	Y координата
417			440330,24	1282215,25
	298° 47' 12"	31,38		
418			440345,35	1282187,75
	279° 44' 19"	35,47		
419			440351,35	1282152,79
	267° 15' 19"	16,29		
420			440350,57	1282136,52
	248° 41' 59"	25,05		
421			440341,47	1282113,18
	207° 37' 11"	11,91		
422			440330,92	1282107,66
	168° 15' 26"	22,85		
423			440308,55	1282112,31
	163° 01' 28"	9,93		
424			440299,05	1282115,21
	174° 24' 50"	10,99		
425			440288,11	1282116,28
	194° 30' 16"	8,9		
426			440279,49	1282114,05
	203° 33' 42"	5,8		
427			440274,17	1282111,73
	242° 32' 41"	3,17		
428			440272,71	1282108,92
	255° 59' 34"	4,79		
429			440271,55	1282104,27
	257° 10' 21"	4,37		
430			440270,58	1282100,01
	278° 11' 21"	5,48		
431			440271,36	1282094,59
	278° 43' 24"	7,65		
432			440272,52	1282087,03
	285° 28' 43"	4,72		
433			440273,78	1282082,48
	282° 40' 49"	6,15		
434			440275,13	1282076,48
	287° 15' 41"	31,34		
435			440284,43	1282046,55
	287° 00' 00"	45,97		
436			440297,87	1282002,59
	291° 44' 08"	24,28		
437			440306,86	1281980,04
	301° 28' 30"	28,63		
438			440321,81	1281955,62
	316° 48' 05"	17,54		

Название (номер) межевого знака	Дирекционные углы (град. мин. сек.)	Длина линии(м)	X координата	Y координата
439			440334,6	1281943,61
	326° 33' 03"	19,14		
440			440350,57	1281933,06
	339° 00' 24"	20,54		
441			440369,75	1281925,7
	347° 45' 50"	5,95		
442			440375,56	1281924,44
	2° 42' 46"	14,16		
443			440389,7	1281925,11
	7° 22' 36"	21,19		
444			440410,71	1281927,83
	10° 47' 03"	5,13		
445			440415,75	1281928,79
	338° 51' 09"	3,74		
446			440419,24	1281927,44
	308° 21' 29"	5,93		
447			440422,92	1281922,79
	299° 07' 08"	9,54		
448			440427,56	1281914,46
	306° 39' 47"	9,41		
449			440433,18	1281906,91
	296° 09' 17"	11,86		
450			440438,41	1281896,26
	293° 22' 54"	7,81		
451			440441,51	1281889,09
	297° 29' 47"	42,37		
452			440461,07	1281851,51
	297° 36' 48"	28,85		
453			440474,44	1281825,95
	324° 25' 07"	9,16		
454			440481,89	1281820,62
	325° 46' 51"	16,52		
455			440495,55	1281811,33
	335° 18' 40"	11,61		
456			440506,1	1281806,48
	332° 37' 44"	14,94		
457			440519,37	1281799,61
	337° 47' 00"	7,43		
458			440526,25	1281796,8
	12° 03' 34"	10,19		
459			440536,22	1281798,93
	5° 47' 48"	17,23		
460			440553,36	1281800,67
	340° 32' 35"	16,84		

Название (номер) межевого знака	Дирекционные углы (град. мин. сек.)	Длина линии(м)	X координата	Y координата
461			440569,24	1281795,06
	325° 29' 00"	24,99		
462			440589,83	1281780,9
	313° 47' 51"	15,84		
463			440600,79	1281769,47
	291° 08' 40"	22,68		
464			440608,97	1281748,32
	288° 46' 30"	29,83		
465			440618,57	1281720,08
	290° 29' 07"	35,97		
466			440631,16	1281686,38
	299° 45' 51"	18,43		
467			440640,31	1281670,38
	335° 10' 14"	9,6		
468			440649,02	1281666,35
	337° 43' 08"	3,77		
469			440652,51	1281664,92
	358° 05' 27"	2,4		
470			440654,91	1281664,84
	22° 25' 26"	4,27		
471			440658,86	1281666,47
	27° 48' 58"	8,81		
472			440666,65	1281670,58
	52° 42' 40"	5,74		
473			440670,13	1281675,15
	65° 28' 05"	9,71		
474			440674,16	1281683,98
	87° 33' 21"	19,23		
475			440674,98	1281703,19
	42° 06' 26"	5,32		
476			440678,93	1281706,76
	5° 24' 00"	4,04		
477			440682,95	1281707,14
	345° 42' 03"	10,04		
478			440692,68	1281704,66
	332° 57' 15"	22,92		
479			440713,09	1281694,24
	321° 59' 34"	8,36		
480			440719,68	1281689,09
	316° 15' 34"	21,23		
481			440735,02	1281674,41
	308° 15' 29"	14,7		
482			440744,12	1281662,87
	293° 23' 47"	7,61		

Название (номер) межевого знака	Дирекционные углы (град. мин. сек.)	Длина линии(м)	X координата	Y координата
483			440747,14	1281655,89
	272° 19' 10"	3,95		
484			440747,3	1281651,94
	259° 11' 30"	5,6		
485			440746,25	1281646,44
	232° 49' 51"	12,25		
486			440738,85	1281636,68
	225° 59' 29"	13,49		
487			440729,48	1281626,98
	268° 37' 40"	8,35		
488			440729,28	1281618,63
	289° 52' 33"	7,29		
489			440731,76	1281611,77
	303° 14' 13"	18,94		
490			440742,14	1281595,93
	309° 15' 22"	13,35		
491			440750,59	1281585,59
	285° 56' 16"	10,38		
492			440753,44	1281575,61
	272° 32' 46"	21,61		
493			440754,4	1281554,02
	298° 01' 22"	35,33		
494			440771	1281522,83
	275° 56' 02"	12,77		
495			440772,32	1281510,13
	273° 14' 22"	39,46		
496			440774,55	1281470,73
	301° 01' 08"	17,85		
497			440783,75	1281455,43
	310° 08' 58"	31,78		
498			440804,24	1281431,14
	305° 53' 25"	12,28		
499			440811,44	1281421,19
	292° 00' 34"	18,41		
500			440818,34	1281404,12
	271° 33' 55"	28,19		
501			440819,11	1281375,94
	253° 40' 01"	13,19		
502			440815,4	1281363,28
	235° 40' 19"	15,2		
503			440806,83	1281350,73
	224° 37' 28"	25,89		
504			440788,4	1281332,54
	218° 18' 58"	42,95		

Название (номер) межевого знака	Дирекционные углы (град. мин. сек.)	Длина линии(м)	X координата	Y координата
505			440754,7	1281305,91
	241° 53' 02"	19,33		
506			440745,59	1281288,86
	262° 12' 36"	22,87		
507			440742,49	1281266,2
	289° 27' 23"	13,66		
508			440747,04	1281253,32
	286° 38' 26"	7,47		
509			440749,18	1281246,16
	315° 45' 05"	4,31		
510			440752,27	1281243,15
	328° 20' 15"	4,78		
511			440756,34	1281240,64
	351° 37' 33"	5,97		
512			440762,25	1281239,77
	20° 29' 20"	6		
513			440767,87	1281241,87
	26° 30' 18"	12,82		
514			440779,34	1281247,59
	6° 40' 16"	11,28		
515			440790,54	1281248,9
	327° 48' 35"	16,42		
516			440804,44	1281240,15
	303° 41' 24"	18,57		
517			440814,74	1281224,7
	279° 34' 01"	16,19		
518			440817,43	1281208,74
	268° 47' 08"	14,15		
519			440817,13	1281194,59
	257° 46' 26"	10,06		
520			440815	1281184,76
	256° 14' 31"	3,99		
521			440814,05	1281180,88
	249° 00' 56"	19,41		
522			440807,1	1281162,76
	237° 46' 29"	18,23		
523			440797,38	1281147,34
	226° 38' 21"	25,95		
524			440779,56	1281128,47
	219° 46' 34"	19,88		
525			440764,28	1281115,75
	209° 12' 31"	11,93		
526			440753,87	1281109,93
	199° 32' 56"	24,24		

Название (номер) межевого знака	Дирекционные углы (град. мин. сек.)	Длина линии(м)	X координата	Y координата
527			440731,03	1281101,82
	201° 19' 42"	38,9		
528			440694,79	1281087,67
	224° 48' 47"	32,51		
529			440671,73	1281064,76
	223° 40' 00"	33,73		
530			440647,33	1281041,47
	201° 20' 24"	44,05		
531			440606,3	1281025,44
	222° 45' 10"	24,7		
532			440588,16	1281008,67
	144° 47' 33"	18,96		
533			440572,67	1281019,6
	164° 19' 08"	12,51		
534			440560,63	1281022,98
	206° 16' 57"	5,44		
535			440555,75	1281020,57
	221° 35' 06"	10,8		
536			440547,67	1281013,4
	231° 30' 50"	34,53		
537			440526,18	1280986,37
	237° 50' 35"	24,05		
538			440513,38	1280966,01
	265° 32' 33"	8,23		
539			440512,74	1280957,8
	291° 55' 38"	11,84		
540			440517,16	1280946,82
	311° 56' 04"	16,92		
541			440528,47	1280934,23
	302° 19' 37"	13,41		
542			440535,64	1280922,9
	290° 37' 45"	19,24		
543			440542,42	1280904,89
	287° 55' 35"	10,69		
544			440545,71	1280894,72
	280° 31' 40"	6,9		
545			440546,97	1280887,94
	274° 22' 21"	10,1		
546			440547,74	1280877,87
	264° 06' 26"	10,32		
547			440546,68	1280867,6
	258° 39' 27"	6,92		
548			440545,32	1280860,82
	253° 22' 28"	22,33		

Название (номер) межевого знака	Дирекционные углы (град. мин. сек.)	Длина линии(м)	X координата	Y координата
549			440538,93	1280839,42
	251° 35' 16"	15,93		
550			440533,9	1280824,31
	257° 51' 36"	20,3		
551			440529,63	1280804,46
	273° 41' 16"	10,57		
552			440530,31	1280793,91
	292° 48' 14"	11,25		
553			440534,67	1280783,54
	315° 47' 30"	9,72		
554			440541,64	1280776,76
	309° 30' 13"	19,19		
555			440553,85	1280761,95
	280° 17' 51"	6,99		
556			440555,1	1280755,07
	261° 22' 40"	7,74		
557			440553,94	1280747,42
	263° 57' 56"	8,28		
558			440553,07	1280739,19
	249° 49' 06"	11,1		
559			440549,24	1280728,77
	255° 13' 05"	9,13		
560			440546,91	1280719,94
	269° 47' 38"	11,12		
561			440546,87	1280708,82
	293° 23' 25"	16,88		
562			440553,57	1280693,33
	324° 41' 20"	27,35		
563			440575,89	1280677,52
	276° 41' 41"	8,92		
564			440576,93	1280668,66
	266° 15' 03"	7,65		
565			440576,43	1280661,03
	249° 50' 08"	8,91		
566			440573,36	1280652,67
	221° 15' 15"	7,9		
567			440567,42	1280647,46
	206° 53' 40"	8,56		
568			440559,79	1280643,59
	316° 52' 53"	40,92		
569			440589,66	1280615,62
	333° 35' 57"	64,03		
570			440647,01	1280587,15
	333° 07' 33"	29,84		

Название (номер) межевого знака	Дирекционные углы (град. мин. сек.)	Длина линии(м)	X координата	Y координата
571			440673,63	1280573,66
	339° 00' 09"	179,22		
572			440840,95	1280509,44
	338° 01' 31"	527,18		
573			441329,83	1280312,17
	301° 58' 49"	634,67		
574			441665,97	1279773,82
	304° 32' 18"	623,08		
575			442019,23	1279260,56
	313° 30' 48"	279,63		
576			442211,76	1279057,77
	5° 46' 02"	333,77		
577			442543,84	1279091,31
	68° 48' 45"	21,66		
578			442551,67	1279111,51
	68° 34' 02"	334,61		
1			442673,94	1279422,98



**Описание границ  
муниципального образования - Хитровский сельсовет  
Рассказовского района Тамбовской области**

**I. Участок границы с муниципальным образованием — Верхнеспасский сельсовет Рассказовского района Тамбовской области (от А до Б)**

Граница с муниципальным образованием — Верхнеспасский сельсовет Рассказовского района Тамбовской области проходит:

- от т.1(А) до т.6 между лесополосами;
- от т.6 до т.8 по пастбищному участку до середины реки;
- от т.8 до т.12 по середине реки;
- от т.12 до т.13 от середины реки по пастбищному участку;
- от т.13 до т.18 по северо-западной стороне лесополосы;
- от т.18 до т.21 по юго-восточной стороне лесополосы;
- от т.21 до т.23 по пастбищному участку;
- от т.23 до т.81 по днищу балки;
- от т.81 до т.82 пересекая пруд;
- от т.82 до т.84 по меже;
- от т.84 до т.87 по юго-восточной стороне лесополосы;
- от т.87 до т.89 пересекая балку;
- от т.89 до т.95 по северо-западной стороне полевой дороги;
- от т.95 до т.96 по южной стороне лесополосы;
- от т.96 до т.100 пересекая полосу отвода железной дороги;
- от т.100 до т.103 по южной стороне лесополосы;
- от т.103 до т.107 по юго-западной стороне полевой дороги;
- от т.107 до т.110 по юго-восточной стороне лесополосы;
- от т.110 до т.116 по северо-восточной стороне полевой дороги;
- от т.116 до т.119 пересекая балку;
- от т.119 до т.164(Б) по середине реки.

**II. Участок границы с муниципальным образованием — Озёрский сельсовет Рассказовского района Тамбовской области (от Б до В)**

Граница с муниципальным образованием — Озёрский сельсовет Рассказовского района Тамбовской области проходит:

- от т.164(Б) до т.179 по середине р. Нару-Тамбов;
- от т.179 до т.187 по восточной стороне лесополосы;
- от т.187 до т.191 по меже;
- от т.191 до т.192 по восточной стороне лесополосы;
- от т.192 до т.194 по южной стороне лесополосы;
- от т.194 до т.196 по северной стороне лесополосы;
- от т.196 до т.205 по пересыхающему ручью;
- от т.205 до т.211 по пастбищному участку;
- от т.211 до т.219 по меже;
- от т.219 до т.224(В) по юго-западной стороне лесополосы.

**III. Участок границы с муниципальным образованием — Чакинский сельсовет Ржаксинского района Тамбовской области (от В до Г)**

Граница с муниципальным образованием — Чакинский сельсовет Ржаксинского района Тамбовской области проходит:

- от т.224(В) до т.225 по меже;
- от т.225 до т.229 по южной стороне лесополосы;
- от т.229 до т.232 пересекая автодорогу «Тамбов-Пенза»;
- от т.232 до т.234 по юго-восточной стороне лесополосы;
- от т.234 до т.236(Г) по меже.

**IV. Участок границы с муниципальным образованием — Сатинский сельсовет Сампурского района Тамбовской области (от Г до А)**

Граница с муниципальным образованием — Сатинский сельсовет Сампурского района Тамбовской области проходит:

- от т.236(Г) до т.239 по юго-западной стороне лесополосы;
- от т.239 до т.241 по юго-восточной стороне лесополосы;
- от т.241 до т.246 по юго-западной стороне лесополосы;
- от т.246 до т.247 пересекая автодорогу;
- от т.247 до т.251 по юго-западной стороне лесополосы;
- от т.251 до т.254 по юго-восточной стороне лесополосы;
- от т.254 до т.256 по юго-западной стороне лесополосы;
- от т.256 до т.1(А) по западной стороне лесополосы.

**Каталог координат  
характерных точек границ муниципального образования -  
Хитровский сельсовет Рассказовского района Тамбовской области**

Название (номер) межевого знака	Дирекционные углы (град. мин. сек.)	Длина линии(м)	X координата	Y координата
1			400727,44	1271568,18
	355° 40' 19"	484,57		
2			401210,63	1271531,61
	359° 38' 32"	341,08		
3			401551,7	1271529,48
	356° 23' 30"	657,35		
4			402207,75	1271488,11
	359° 02' 51"	27,07		
5			402234,82	1271487,66
	356° 24' 02"	313,63		
6			402547,83	1271467,97
	357° 59' 56"	51,55		
7			402599,35	1271466,17
	1° 22' 38"	13,31		
8			402612,66	1271466,49
	68° 23' 09"	43,17		
9			402628,56	1271506,62
	90° 00' 00"	41,27		
10			402628,56	1271547,89
	92° 44' 09"	31,85		
11			402627,04	1271579,7
	81° 43' 18"	42,09		
12			402633,1	1271621,35
	16° 53' 25"	89,28		
13			402718,53	1271647,29
	1° 16' 49"	12,08		
14			402730,61	1271647,56
	12° 07' 05"	319,92		
15			403043,4	1271714,72
	13° 01' 24"	1245,9		
16			404257,25	1271995,48
	13° 06' 38"	41,13		
17			404297,31	1272004,81
	23° 56' 16"	9,46		
18			404305,96	1272008,65
	71° 03' 05"	708,58		
19			404536,05	1272678,83
	70° 47' 21"	415,38		
20			404672,73	1273071,08

Название (номер) межевого знака	Дирекционные углы (град. мин. сек.)	Длина линии(м)	X координата	Y координата
	71° 20' 50"	524,55		
21			404840,5	1273568,08
	70° 50' 17"	116,38		
22			404878,7	1273678,01
	71° 01' 18"	139,73		
23			404924,14	1273810,14
	17° 47' 28"	18,85		
24			404942,09	1273815,9
	6° 47' 54"	26,1		
25			404968,01	1273818,99
	358° 12' 04"	21,98		
26			404989,98	1273818,3
	346° 20' 47"	19,61		
27			405009,04	1273813,67
	351° 51' 57"	20,64		
28			405029,47	1273810,75
	0° 00' 00"	9,1		
29			405038,57	1273810,75
	26° 15' 31"	15,89		
30			405052,82	1273817,78
	32° 14' 31"	24,14		
31			405073,24	1273830,66
	24° 53' 53"	8,15		
32			405080,63	1273834,09
	19° 33' 30"	5,65		
33			405085,95	1273835,98
	348° 16' 01"	9,29		
34			405095,05	1273834,09
	332° 11' 17"	13,97		
35			405107,41	1273827,57
	330° 14' 54"	20,76		
36			405125,43	1273817,27
	354° 58' 47"	9,83		
37			405135,22	1273816,41
	7° 42' 22"	16,63		
38			405151,7	1273818,64
	36° 52' 46"	12,01		
39			405161,31	1273825,85
	50° 07' 20"	20,35		
40			405174,36	1273841,47
	39° 53' 33"	10,96		
41			405182,77	1273848,5
	3° 54' 21"	4,99		

Название (номер) межевого знака	Дирекционные углы (град. мин. сек.)	Длина линии(м)	X координата	Y координата
42			405187,75	1273848,84
	358° 13' 35"	5,49		
43			405193,24	1273848,67
	335° 38' 29"	9,99		
44			405202,34	1273844,55
	325° 39' 12"	11,86		
45			405212,13	1273837,86
	358° 48' 06"	24,39		
46			405236,51	1273837,35
	349° 03' 44"	9,96		
47			405246,29	1273835,46
	336° 09' 56"	19,53		
48			405264,15	1273827,57
	349° 15' 07"	30,4		
49			405294,02	1273821,9
	358° 18' 24"	23,01		
50			405317,02	1273821,22
	11° 28' 49"	19,8		
51			405336,42	1273825,16
	17° 00' 34"	36,99		
52			405371,79	1273835,98
	34° 37' 53"	14,18		
53			405383,46	1273844,04
	33° 40' 10"	15,48		
54			405396,34	1273852,62
	11° 50' 54"	17,53		
55			405413,5	1273856,22
	41° 15' 14"	16,67		
56			405426,03	1273867,21
	57° 01' 57"	29,04		
57			405441,83	1273891,57
	42° 20' 58"	18,35		
58			405455,39	1273903,93
	48° 45' 00"	18,49		
59			405467,58	1273917,83
	21° 25' 18"	14,57		
60			405481,14	1273923,15
	10° 58' 09"	40,57		
61			405520,97	1273930,87
	20° 34' 54"	28,79		
62			405547,92	1273940,99
	30° 05' 48"	33,54		
63			405576,94	1273957,81

Название (номер) межевого знака	Дирекционные углы (град. мин. сек.)	Длина линии(м)	X координата	Y координата
	37° 53' 23"	30,45		
64			405600,97	1273976,51
	48° 52' 13"	14,35		
65			405610,41	1273987,32
	72° 12' 13"	28,66		
66			405619,17	1274014,61
	60° 27' 58"	10,45		
67			405624,32	1274023,7
	66° 03' 38"	5,08		
68			405626,38	1274028,34
	40° 21' 10"	22,52		
69			405643,54	1274042,92
	29° 50' 30"	22,77		
70			405663,29	1274054,25
	29° 00' 16"	52,01		
71			405708,78	1274079,47
	39° 43' 54"	19,87		
72			405724,06	1274092,17
	48° 21' 33"	33,06		
73			405746,03	1274116,88
	56° 54' 30"	52,84		
74			405774,88	1274161,15
	53° 15' 15"	29,55		
75			405792,56	1274184,83
	37° 58' 24"	17,86		
76			405806,64	1274195,82
	24° 33' 09"	15,28		
77			405820,54	1274202,17
	7° 03' 39"	5,53		
78			405826,03	1274202,85
	44° 02' 07"	36,54		
79			405852,3	1274228,25
	45° 20' 18"	16,76		
80			405864,08	1274240,17
	78° 16' 45"	114,55		
81			405887,35	1274352,33
	329° 15' 23"	113,36		
82			405984,78	1274294,38
	330° 01' 56"	50,71		
83			406028,71	1274269,05
	329° 37' 35"	399,93		
84			406373,75	1274066,83
	1° 48' 34"	17,42		

Название (номер межевого знака)	Дирекционные углы (град. мин. сек.)	Длина линии(м)	X координата	Y координата
85			406391,16	1274067,38
	28° 38' 20"	944		
86			407219,67	1274519,83
	33° 46' 27"	3,78		
87			407222,81	1274521,93
	28° 15' 49"	46,02		
88			407263,34	1274543,72
	32° 03' 24"	207,53		
89			407439,23	1274653,87
	27° 49' 08"	117,51		
90			407543,16	1274708,71
	26° 26' 27"	181,62		
91			407705,78	1274789,58
	17° 48' 11"	80,85		
92			407782,76	1274814,3
	11° 58' 04"	86,95		
93			407867,82	1274832,33
	7° 11' 47"	64,66		
94			407931,97	1274840,43
	4° 25' 55"	273,96		
95			408205,11	1274861,6
	93° 26' 24"	2094,49		
96			408079,43	1276952,32
	92° 17' 30"	20,01		
97			408078,63	1276972,31
	95° 01' 01"	44,71		
98			408074,72	1277016,85
	88° 02' 02"	39,93		
99			408076,09	1277056,76
	84° 07' 27"	63,49		
100			408082,59	1277119,92
	91° 49' 30"	331,9		
101			408072,02	1277451,65
	93° 06' 52"	1567,7		
102			407986,85	1279017,03
	92° 38' 46"	296,31		
103			407973,17	1279313,02
	149° 32' 38"	601,31		
104			407454,83	1279617,81
	148° 45' 59"	151,87		
105			407324,97	1279696,56
	163° 08' 50"	26,11		
106			407299,98	1279704,13

Название (номер) межевого знака	Дирекционные углы (град. мин. сек.)	Длина линии(м)	X координата	Y координата
	149° 03' 32"	326,22		
107			407020,18	1279871,86
	54° 57' 06"	21,64		
108			407032,61	1279889,58
	55° 29' 51"	771,8		
109			407469,79	1280525,62
	54° 25' 32"	28,93		
110			407486,62	1280549,15
	145° 22' 20"	65,75		
111			407432,52	1280586,51
	150° 12' 31"	516,48		
112			406984,3	1280843,12
	151° 45' 24"	909,09		
113			406183,44	1281273,32
	149° 18' 18"	207,97		
114			406004,61	1281379,48
	152° 37' 10"	506,53		
115			405554,83	1281612,43
	150° 57' 16"	824,46		
116			404834,06	1282012,71
	163° 33' 26"	3,64		
117			404830,57	1282013,74
	151° 49' 32"	8,6		
118			404822,99	1282017,8
	151° 42' 31"	107,18		
119			404728,61	1282068,6
	21° 27' 26"	36,47		
120			404762,55	1282081,94
	11° 23' 34"	23,03		
121			404785,13	1282086,49
	11° 38' 07"	48,34		
122			404832,48	1282096,24
	27° 21' 37"	40,93		
123			404868,83	1282115,05
	34° 10' 39"	48,24		
124			404908,74	1282142,15
	49° 04' 08"	17,34		
125			404920,1	1282155,25
	50° 59' 51"	9,14		
126			404925,85	1282162,35
	50° 01' 29"	6,05		
127			404929,74	1282166,99
	28° 58' 47"	34,92		

Название (номер) межевого знака	Дирекционные углы (град. мин. сек.)	Длина линии(м)	X координата	Y координата
128			404960,29	1282183,91
	7° 44' 49"	35,31		
129			404995,28	1282188,67
	12° 55' 19"	28,93		
130			405023,48	1282195,14
	32° 43' 16"	36,41		
131			405054,11	1282214,82
	43° 39' 59"	39,8		
132			405082,9	1282242,3
	21° 17' 54"	26,65		
133			405107,73	1282251,98
	5° 17' 26"	34,49		
134			405142,07	1282255,16
	351° 56' 37"	71,57		
135			405212,93	1282245,13
	20° 39' 49"	30,58		
136			405241,54	1282255,92
	53° 44' 25"	25,73		
137			405256,76	1282276,67
	92° 41' 48"	52,5		
138			405254,29	1282329,11
	80° 14' 05"	60,31		
139			405264,52	1282388,55
	106° 45' 11"	40,73		
140			405252,78	1282427,55
	121° 47' 25"	31,62		
141			405236,12	1282454,43
	114° 46' 08"	32,53		
142			405222,49	1282483,97
	96° 26' 31"	23,62		
143			405219,84	1282507,44
	55° 20' 57"	25,31		
144			405234,23	1282528,26
	25° 31' 51"	36,91		
145			405267,54	1282544,17
	56° 54' 25"	19,43		
146			405278,15	1282560,45
	107° 01' 28"	19,4		
147			405272,47	1282579
	90° 00' 00"	12,49		
148			405272,47	1282591,49
	43° 07' 53"	40,98		
149			405302,38	1282619,51

Название (номер) межевого знака	Дирекционные углы (град. мин. сек.)	Длина линии(м)	X координата	Y координата
	68° 00' 17"	19,2		
150			405309,57	1282637,31
	124° 59' 35"	45,25		
151			405283,62	1282674,38
	152° 31' 02"	34,06		
152			405253,4	1282690,1
	147° 49' 07"	46,24		
153			405214,26	1282714,73
	164° 41' 34"	23,18		
154			405191,9	1282720,85
	152° 15' 03"	11,25		
155			405181,94	1282726,09
	135° 23' 24"	17,66		
156			405169,37	1282738,49
	114° 00' 25"	31,36		
157			405156,61	1282767,14
	118° 39' 03"	21,5		
158			405146,3	1282786,01
	129° 16' 49"	22,35		
159			405132,15	1282803,31
	144° 21' 50"	123,82		
160			405031,52	1282875,45
	159° 31' 29"	21,58		
161			405011,3	1282883
	154° 02' 58"	60,47		
162			404956,93	1282909,46
	158° 39' 43"	22,04		
163			404936,4	1282917,48
	162° 29' 42"	15,39		
164			404921,72	1282922,11
	182° 35' 38"	23,86		
165			404897,88	1282921,03
	162° 27' 25"	31,48		
166			404867,86	1282930,52
	152° 21' 35"	55,53		
167			404818,67	1282956,28
	163° 06' 26"	22,68		
168			404796,97	1282962,87
	182° 24' 24"	55,25		
169			404741,77	1282960,55
	161° 31' 33"	46,17		
170			404697,98	1282975,18
	180° 33' 36"	35,81		

Название (номер) межевого знака	Дирекционные углы (град. мин. сек.)	Длина линии(м)	X координата	Y координата
171			404662,17	1282974,83
	148° 26' 42"	115,84		
172			404563,46	1283035,45
	178° 35' 10"	78,21		
173			404485,27	1283037,38
	157° 59' 25"	7,66		
174			404478,17	1283040,25
	138° 21' 59"	15,29		
175			404466,74	1283050,41
	139° 58' 11"	15,67		
176			404454,74	1283060,49
	159° 38' 53"	20,04		
177			404435,95	1283067,46
	133° 52' 44"	20,96		
178			404421,42	1283082,57
	89° 03' 21"	27,91		
179			404421,88	1283110,48
	186° 26' 32"	86,72		
180			404335,71	1283100,75
	183° 23' 06"	113,14		
181			404222,77	1283094,07
	183° 57' 50"	130,19		
182			404092,89	1283085,07
	186° 53' 03"	120,39		
183			403973,37	1283070,64
	186° 35' 21"	198,43		
184			403776,25	1283047,87
	187° 24' 15"	170,87		
185			403606,8	1283025,85
	188° 07' 08"	86,17		
186			403521,49	1283013,68
	184° 28' 57"	35,19		
187			403486,41	1283010,93
	187° 04' 38"	280,09		
188			403208,45	1282976,42
	186° 02' 42"	103,79		
189			403105,24	1282965,49
	186° 15' 25"	162,86		
190			402943,35	1282947,74
	186° 34' 15"	194,96		
191			402749,67	1282925,43
	186° 27' 37"	1161,47		
192			401595,58	1282794,75

Название (номер) межевого знака	Дирекционные углы (град. мин. сек.)	Длина линии(м)	X координата	Y координата
	275° 42' 00"	612,36		
193			401656,4	1282185,42
	269° 12' 34"	252,97		
194			401652,91	1281932,47
	270° 53' 12"	350,22		
195			401658,33	1281582,29
	270° 00' 00"	44,16		
196			401658,33	1281538,13
	221° 48' 21"	44,16		
197			401625,41	1281508,69
	210° 46' 58"	42,38		
198			401589	1281487
	212° 26' 04"	98,22		
199			401506,1	1281434,32
	230° 56' 58"	97,76		
200			401444,51	1281358,4
	235° 45' 05"	77,1		
201			401401,12	1281294,67
	228° 47' 50"	47,62		
202			401369,75	1281258,84
	264° 40' 16"	25,09		
203			401367,42	1281233,86
	245° 40' 09"	57,82		
204			401343,6	1281181,18
	237° 45' 05"	38,48		
205			401323,07	1281148,64
	161° 17' 35"	25,97		
206			401298,47	1281156,97
	182° 06' 48"	63,18		
207			401235,33	1281154,64
	181° 03' 03"	220,81		
208			401014,56	1281150,59
	180° 24' 13"	167,49		
209			400847,07	1281149,41
	181° 35' 01"	286,94		
210			400560,24	1281141,48
	181° 50' 36"	521,93		
211			400038,58	1281124,69
	180° 39' 25"	416,07		
212			399622,54	1281119,92
	190° 04' 57"	31,13		
213			399591,89	1281114,47
	175° 21' 49"	36,62		

Название (номер) межевого знака	Дирекционные углы (град. мин. сек.)	Длина линии(м)	X координата	Y координата
214			399555,39	1281117,43
	182° 32' 06"	387,09		
215			399168,68	1281100,31
	183° 51' 18"	95,64		
216			399073,26	1281093,88
	185° 28' 03"	101,59		
217			398972,13	1281084,2
	182° 09' 14"	670,81		
218			398301,79	1281058,99
	177° 49' 29"	31,35		
219			398270,46	1281060,18
	130° 54' 34"	136,9		
220			398180,81	1281163,64
	131° 00' 32"	321,96		
221			397969,55	1281406,59
	131° 03' 21"	283,93		
222			397783,07	1281620,69
	129° 56' 01"	323,17		
223			397575,63	1281868,49
	181° 17' 25"	4,44		
224			397571,19	1281868,39
	187° 06' 22"	249,21		
225			397323,89	1281837,56
	243° 28' 22"	54,25		
226			397299,66	1281789,02
	243° 03' 20"	757,03		
227			396956,63	1281114,17
	242° 57' 07"	780,8		
228			396601,57	1280418,77
	242° 19' 29"	829,26		
229			396216,41	1279684,38
	242° 19' 12"	17,7		
230			396208,19	1279668,71
	241° 11' 11"	8,55		
231			396204,07	1279661,22
	241° 11' 41"	13,39		
232			396197,62	1279649,49
	243° 24' 07"	489,22		
233			395978,58	1279212,04
	243° 01' 50"	535,97		
234			395735,51	1278734,36
	351° 38' 05"	336,06		
235			396067,99	1278685,47

Название (номер) межевого знака	Дирекционные углы (град. мин. сек.)	Длина линии(м)	X координата	Y координата
	337° 22' 15"	252,86		
236			396301,38	1278588,18
	330° 07' 15"	565,13		
237			396791,39	1278306,65
	331° 12' 34"	1018,27		
238			397683,79	1277816,24
	330° 03' 18"	400,29		
239			398030,64	1277616,43
	280° 22' 22"	7,55		
240			398032	1277609
	242° 20' 51"	1381,02		
241			397391,06	1276385,72
	347° 50' 18"	8,97		
242			397399,83	1276383,83
	332° 50' 47"	156,76		
243			397539,31	1276312,29
	333° 45' 54"	573,03		
244			398053,31	1276058,98
	334° 14' 21"	249,76		
245			398278,25	1275950,43
	334° 47' 34"	206,84		
246			398465,39	1275862,34
	331° 53' 15"	20,2		
247			398483,21	1275852,82
	332° 42' 33"	515,02		
248			398940,9	1275616,68
	332° 38' 17"	552,51		
249			399431,6	1275362,74
	333° 14' 51"	72,4		
250			399496,25	1275330,15
	332° 04' 24"	124,2		
251			399605,99	1275271,98
	261° 28' 38"	342,64		
252			399555,21	1274933,12
	236° 49' 04"	365,88		
253			399354,96	1274626,9
	254° 36' 10"	369,97		
254			399256,73	1274270,21
	279° 11' 35"	1737,73		
255			399534,35	1272554,8
	278° 45' 09"	776,71		
256			399652,54	1271787,13
	350° 28' 51"	218,47		

Название (номер) межевого знака	Дирекционные углы (град. мин. сек.)	Длина линии(м)	X координата	Y координата
257			399868	1271751
	343° 30' 29"	307,49		
258			400162,84	1271663,71
	343° 36' 16"	255,29		
259			400407,75	1271591,65
	355° 48' 54"	302,15		
260			400709,09	1271569,6
	355° 34' 30"	18,4		
1			400727,44	1271568,18