



ТАМБОВСКАЯ ОБЛАСТЬ

ЗАКОН

Об установлении границ муниципальных образований Знаменского района Тамбовской области и определении места нахождения их представительных органов и о признании утратившими силу отдельных положений некоторых законодательных актов Тамбовской области

Принят Тамбовской областной Думой

30 ноября 2018 года

Настоящий Закон в соответствии с Федеральным законом от 6 октября 2003 года № 131-ФЗ «Об общих принципах организации местного самоуправления в Российской Федерации» изменяет и устанавливает границы Знаменского района Тамбовской области и поселений, входящих в состав Знаменского района Тамбовской области, и определяет места нахождения их представительных органов.

Статья 1

Изменить и установить границы муниципального образования — Знаменский район Тамбовской области в соответствии с требованиями градостроительного и земельного законодательства согласно приложению 1 к настоящему Закону.

Определить место нахождения представительного органа Знаменского района Тамбовской области в рабочем посёлке Знаменка.

Статья 2

Изменить и установить границы городского поселения Знаменского района Тамбовской области в соответствии с требованиями градостроительного и земельного законодательства и определить место нахождения представительного органа городского поселения Знаменский поссовет с нахождением представительного органа в рабочем посёлке Знаменка согласно приложению 2 к настоящему Закону.

Статья 3

Изменить и установить границы сельских поселений Знаменского района Тамбовской области в соответствии с требованиями градостроительного и земельного законодательства и определить места нахождения представительных органов сельских поселений:

1) Александровский сельсовет с нахождением представительного органа в селе Александровка согласно приложению 3 к настоящему Закону;

2) Воронцовский сельсовет с нахождением представительного органа в селе Воронцовка согласно приложению 4 к настоящему Закону;

3) Дуплято-Масловский сельсовет с нахождением представительного органа в селе Дуплято-Маслово согласно приложению 5 к настоящему Закону;

4) Кузьминский сельсовет с нахождением представительного органа в посёлке Кузьминский согласно приложению 6 к настоящему Закону;

5) Никольский сельсовет с нахождением представительного органа в селе Никольское согласно приложению 7 к настоящему Закону;

6) Покрово-Марфинский сельсовет с нахождением представительного органа в селе Покрово-Марфино согласно приложению 8 к настоящему Закону;

7) Сухотинский сельсовет с нахождением представительного органа в селе Сухотинка согласно приложению 9 к настоящему Закону.

Статья 4

Перечень населенных пунктов, входящих в состав территорий муниципальных образований:

1) Александровский сельсовет

с. Александровка - административный центр

с. Измайловка

2) Воронцовский сельсовет

д. Большие Пады

с. Воронцовка - административный центр

д. Даниловка

пос. Первомайское

д. Сява

3) Дуплято-Масловский сельсовет

с. Алехино

с. Дуплято-Маслово - административный центр

с. Кариан

4) Кузьминский сельсовет

д. Кикинка

пос. Кузьминский - административный центр

д. Михайловка

с. Ольшанка

5) Никольский сельсовет

с. Никольское - административный центр

6) Покрово-Марфинский сельсовет

д. Алексеевка

д. Борозда

д. Букари

д. Булгаково-Дергачевка

д. Егоровка

д. Ильинка

пос. Коровино

д. Матвеевка

д. Николаевка

с. Новознаменка

с. Покрово-Марфино - административный центр

д. Прудки

д. Прогресс

д. Сергиевка

д. Тарбеевка

д. Третьяковка

д. Тюменевка

7) Сухотинский сельсовет

с. Княжево

д. Старчики

с. Сухотинка - административный центр

с. Царевка

с. Шаховка.

Статья 5

Признать утратившими силу:

1) часть 4 статьи 1, часть 4 статьи 1.1, часть 2 статьи 2, часть 2 статьи 2.1, часть 4 статьи 4, часть 4 статьи 4.1 Закона Тамбовской области от 17 сентября 2004 года № 232-З «Об установлении границ и определении места нахождения представительных органов муниципальных образований в Тамбовской области» (газета «Тамбовская жизнь», 2004, 18 сентября; 2008, 26 декабря; 2013, 2 февраля);

2) пункт 2 статьи 1 Закона Тамбовской области от 18 декабря 2008 года № 483-З «О внесении изменений в Закон Тамбовской области «Об установлении границ и определении места нахождения представительных органов муниципальных образований в Тамбовской области» (газета «Тамбовская жизнь», 2008, 26 декабря) и пункты 3, 4, 5 и 6 статьи 1 Закона Тамбовской области от 18 декабря 2008 года № 483-З «О внесении изменений в Закон Тамбовской области «Об установлении границ и определении места нахождения представительных органов муниципальных образований в Тамбовской области» (газета «Тамбовская жизнь», 2008, 26 декабря) в части, касающейся Знаменского района Тамбовской области;

3) пункты 7, 8 и 9 статьи 1 Закона Тамбовской области от 29 января 2013 года № 242-З «О внесении изменений в Закон Тамбовской области «Об установлении границ и определении места нахождения представительных органов муниципальных образований в Тамбовской области» (газета «Тамбовская жизнь», 2013, 2 февраля) и пункт 23 статьи 1 Закона Тамбовской области от 29 января 2013 года № 242-З «О внесении изменений в Закон Тамбовской области «Об установлении границ и определении места нахождения представительных органов муниципальных образований в Тамбовской области» (газета «Тамбовская жизнь», 2013, 2 февраля) в части, касающейся Знаменского района Тамбовской области.

Статья 6

Настоящий Закон вступает в силу по истечении десяти дней после дня его официального опубликования, но не ранее срока предоставления избирательными комиссиями поселений Знаменского района Тамбовской области отчёта о расходовании средств соответствующего бюджета, выделенных на подготовку и проведение выборов.

Глава администрации
области А.В.Никитин

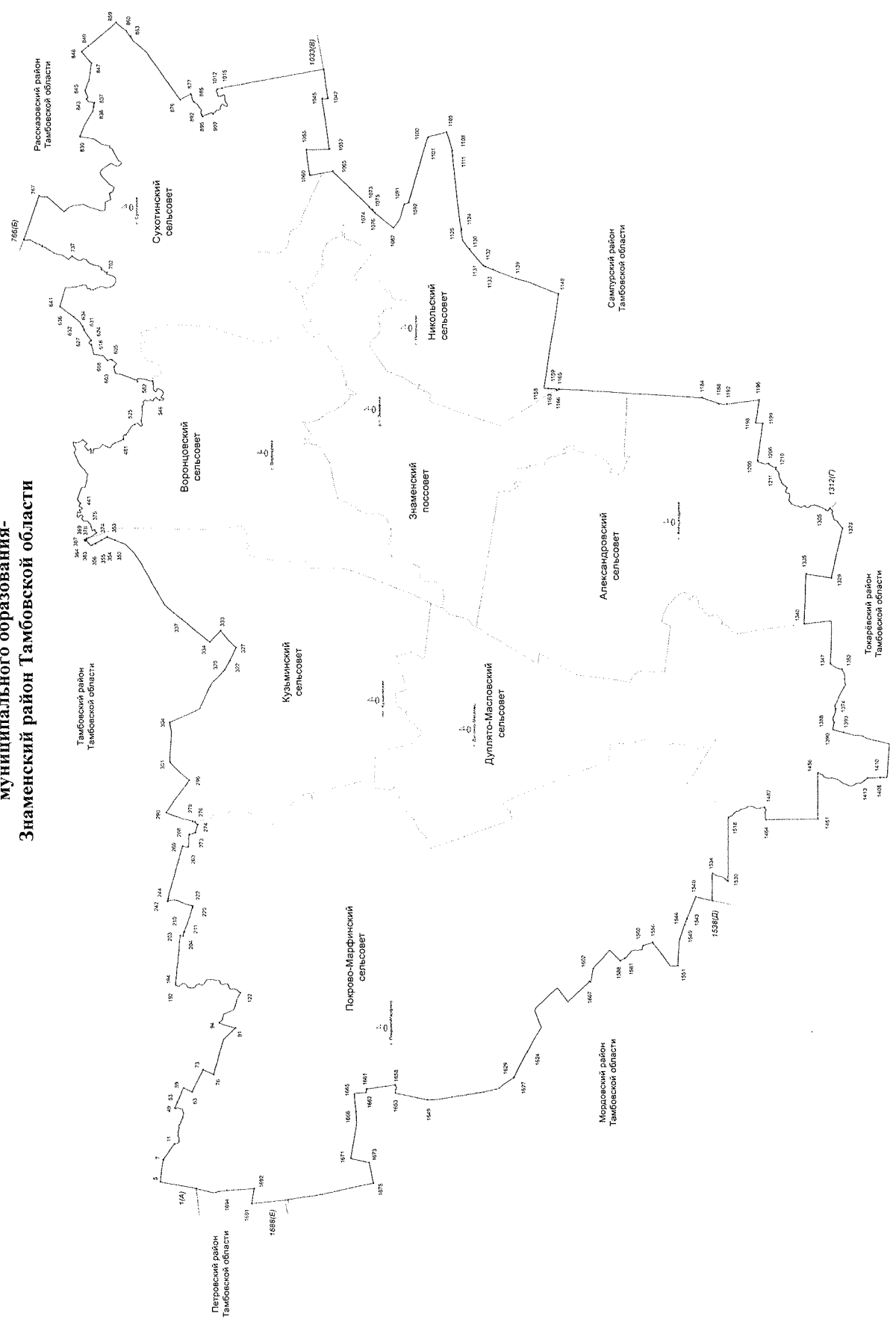
г. Тамбов

«30» ноября 2018 г.

№ 290 - 3

Приложение 1
 к Закону Тамбовской области «Об установлении границ
 муниципальных образований Знаменского района
 Тамбовской области и определении места нахождения
 их представительных органов и о признании
 утратившими силу отдельных положений некоторых
 законодательных актов Тамбовской области»

**Схема границ
 муниципального образования-
 Знаменский район Тамбовской области**



**Описание границ
муниципального образования - Знаменский район Тамбовской области**

I. Участок границы с муниципальным образованием — Тамбовский район Тамбовской области (от А до Б)

Граница с муниципальным образованием — Тамбовский район проходит:

- от т.1(А) до т.5 по северо-западной стороне полевой дороги;
- от т.5 до т.7 по северо-восточной стороне лесополосы;
- от т.7 до т.11 по юго-западной стороне полевой дороги;
- от т.11 до т.49 по ручью;
- от т.49 до т.53 по пастбищному участку;
- от т.53 до т.59 по юго-западной стороне полевой дороги;
- от т.59 до т.63 по северо-западной стороне лесополосы;
- от т.63 до т.73 по юго-западной стороне лесополосы;
- от т.73 до т.76 по юго-восточной стороне лесополосы;
- от т.76 до т.91 по юго-западной стороне лесополосы;
- от т.91 до т.94 по юго-восточной стороне лесополосы;
- от т.94 до т.122 по ручью;
- от т.122 до т.192 по середине р. Бол. Липовица;
- от т.192 до т.194 по пастбищному участку;
- от т.194 до т.203 по северной стороне лесополосы;
- от т.203 до т.204 по западной стороне лесополосы;
- от т.204 до т.210 пересекая лесополосы;
- от т.210 до т.211 пересекая автодорогу Р-193 «Воронеж-Тамбов»;
- от т.211 до т.220 по юго-западной стороне лесополосы;
- от т.220 до т.222 по плотине;
- от т.222 до т.242 по середине пруда;
- от т.242 до т.244 по пастбищному участку;
- от т.244 до т.260 по юго-западной стороне лесополосы;
- от т.260 до т.263 по западной стороне лесополосы;
- от т.263 до т.268 по южной стороне лесополосы;
- от т.268 до т.273 по пастбищному участку;
- от т.273 до т.274 по ручью;
- от т.274 до т.276 по пастбищному участку;
- от т.276 до т.279 по меже;
- от т.279 до т.290 по юго-восточной стороне лесополосы;
- от т.290 до т.296 по северо-восточной стороне полевой дороги;
- от т.296 до т.301 по юго-восточной стороне полевой дороги;
- от т.301 до т.304 по северной стороне полевой дороги;
- от т.304 до т.320 по северо-восточной стороне полевой дороги;
- от т.320 до т.322 по пастбищному участку;
- от т.322 до т.327 по юго-западной стороне лесополосы;
- от т.327 до т.333 по юго-восточной стороне полевой дороги;
- от т.333 до т.334 по юго-западной стороне лесополосы;

- от т.334 до т.337 по северо-западной стороне полевой дороги;
- от т.337 до т.352 по юго-восточной стороне лесополосы;
- от т.352 до т.353 пересекая автодорогу;
- от т.353 до т.354 пересекая р. Б.Липовица;
- от т.354 до т.355 по ручью;
- от т.355 до т.356 пересекая р. Б.Липовица;
- от т.356 до т.363 по пастбищному участку;
- от т.363 до т.364 по юго-западной стороне автодороги Р-22 «Каспий» («Автомобильная дорога М-4 «Дон» - Тамбов - Волгоград – Астрахань»);
- от т.364 до т.367 пересекая автодорогу Р-22 «Каспий» («Автомобильная дорога М-4 «Дон» - Тамбов - Волгоград – Астрахань»);
- от т.367 до т.369 по северо-восточной стороне автодороги Р-22 «Каспий» («Автомобильная дорога М-4 «Дон» - Тамбов - Волгоград – Астрахань»);
- от т.369 до т.370 по участку, занятому древесно-кустарниковой растительностью;
- от т.370 до т.374 по северо-восточной стороне полевой дороги;
- от т.374 до т.375 по пастбищному участку;
- от т.375 до т.441 по середине р. Липовица;
- от т.441 до т.481 пересекая лесной массив;
- от т.481 до т.525 по середине р. Липовица;
- от т.525 до т.546 по границе лесного массива;
- от т.546 до т.582 по середине р. Цна;
- от т.582 до т.603 пересекая лесной массив;
- от т.603 до т.605 по границе пастбищного участка;
- от т.605 до т.608 пересекая железную дорогу;
- от т.608 до т.618 пересекая лесной участок;
- от т.618 до т.624 по середине р. Цна;
- от т.624 до т.627 по северо-западной стороне полевой дороги;
- от т.627 до т.631 по юго-западной стороне автодороги «Тамбов-Котовск»-Старчики-Кариан-Строганово-Сампур;
- от т.631 до т.632 пересекая автодорогу «Тамбов-Котовск»-Старчики-Кариан-Строганово-Сампур;
- от т.632 до т.634 пересекая р. Лесной Тамбов;
- от т.634 до т.636 по юго-восточной стороне полевой дороги;
- от т.636 до т.641 пересекая пастбищный участок;
- от т.641 до т.702 по границе лесного массива;
- от т.702 до т.737 по середине р. Лесной Тамбов;
- от т.737 до т.766(Б) по границе лесного массива.

II. Участок границы с муниципальным образованием — Рассказовский район Тамбовской области (от Б до В)

Граница с муниципальным образованием — Рассказовский район проходит:

- от т.766(Б) до т.767 по плотине;
- от т.767 до т.830 пересекая лесной массив;

- от т.830 до т.836 по юго-западной стороне лесополосы;
- от т.836 до т.837 по пастбищному участку;
- от т.837 до т.843 по ручью;
- от т.843 до т.845 по пастбищному участку;
- от т.845 до т.847 по юго-западной стороне лесополосы;
- от т.847 до т.848 по юго-восточной стороне лесополосы;
- от т.848 до т.849 по северо-восточной стороне полевой дороги;
- от т.849 до т.859 по юго-западной стороне лесополосы;
- от т.859 до т.860 по северо-западной стороне лесополосы;
- от т.860 до т.863 по меже;
- от т.863 до т.876 по юго-восточной стороне лесополосы;
- от т.876 до т.877 по меже;
- от т.877 до т.885 по днищу балки;
- от т.885 до т.892 по пастбищному участку;
- от т.892 до т.895 по середине р. Нару-Тамбов;
- от т.895 до т.902 по пастбищному участку;
- от т.902 до т.1012 по середине р. Нару-Тамбов;
- от т.1012 до т.1015 по пастбищному участку;
- от т.1015 до т.1033(В) по западной стороне полевой дороги.

III. Участок границы с муниципальным образованием — Сампурский район Тамбовской области (от В до Г)

Граница с муниципальным образованием — Сампурский район проходит:

- от т.1033(В) до т.1042 по северной стороне полевой дороги;
- от т.1042 до т.1045 по ручью;
- от т.1045 до т.1052 по меже;
- от т.1052 до т.1055 по западной стороне полевой дороги;
- от т.1055 до т.1060 по северной стороне лесополосы;
- от т.1060 до т.1065 по восточной стороне лесополосы;
- от т.1065 до т.1073 по северо-западной стороне полевой дороги;
- от т.1073 до т.1074 по краю пруда;
- от т.1074 до т.1075 по пастбищному участку;
- от т.1075 до т.1076 пересекая ручей;
- от т.1076 до т.1082 по северо-западной стороне полевой дороги;
- от т.1082 до т.1091 по северо-восточной стороне полосы отвода железной дороги;
- от т.1091 до т.1092 пересекая железную дорогу;
- от т.1092 до т.1100 по юго-западной стороне полосы отвода железной дороги;
- от т.1100 до т.1101 пересекая автодорогу «Тамбов – Котовск» - Старчики - Кариан-Строганово - Сампур - Сатинка;
- от т.1101 до т.1105 по западной стороне полевой дороги;
- от т.1105 до т.1108 по северо-западной стороне полевой дороги;
- от т.1108 до т.1111 по южной стороне лесополосы;
- от т.1111 до т.1124 по южной стороне полевой дороги;

- от т.1124 до т.1125 пересекая полосу отвода автодороги «Тамбов – Котовск» - Старчики - Кариан - Строганово - Сампур;
- от т.1125 до т.1130 по юго-восточной стороне полевой дороги;
- от т.1130 до т.1131 по пастбищному участку;
- от т.1131 до т.1132 пересекая р. Цна;
- от т.1132 до т.1133 по пастбищному участку;
- от т.1133 до т.1139 по северо-западной стороне полевой дороги;
- от т.1139 до т.1148 по северо-западной стороне лесополосы;
- от т.1148 до т.1158 по северо-восточной стороне полосы отвода автодороги «Каспий» - Текино – «Тамбов – Котовск» - Старчики - Кариан - Строганово - Сампур;
- от т.1158 до т.1159 пересекая автодорогу «Каспий» - Текино – «Тамбов – Котовск» - Старчики - Кариан - Строганово - Сампур;
- от т.1159 до т.1163 по меже;
- от т.1163 до т.1165 пересекая автодорогу М-6 «Каспий»;
- от т.1165 до т.1166 по юго-западной стороне автодороги М-6 «Каспий»;
- от т.1166 до т.1184 по восточной стороне лесополосы;
- от т.1184 до т.1188 по юго-восточной стороне лесополосы;
- от т.1188 до т.1192 по восточной стороне полевой дороги;
- от т.1192 до т.1196 по восточной стороне лесополосы;
- от т.1196 до т.1198 по юго-западной стороне лесополосы;
- от т.1198 до т.1199 по восточной стороне лесополосы;
- от т.1199 до т.1200 по юго-западной стороне лесополосы;
- от т.1200 до т.1206 по западной стороне лесополосы;
- от т.1206 до т.1210 по северо-западной стороне лесополосы;
- от т.1210 до т.1211 пересекая балку;
- от т.1211 до т.1305 по ручью;
- от т.1305 до т.1312(Г) по участку, занятому древесно-кустарниковой растительностью.

IV. Участок границы с муниципальным образованием — Токарёвский район Тамбовской области (от Г до Д)

Граница с муниципальным образованием — Токарёвский район проходит:

- от т.1312(Г) до т.1323 по середине пруда;
- от т.1323 до т.1329 по южной стороне лесополосы;
- от т.1329 до т.1335 по меже;
- от т.1335 до т.1340 по южной стороне лесополосы;
- от т.1340 до т.1347 по меже;
- от т.1347 до т.1352 по середине пруда;
- от т.1352 до т.1374 от середины пруда по дну балки;
- от т.1374 до т.1388 по середине пруда;
- от т.1388 до т.1390 по дну балки;
- от т.1390 до т.1393 по восточной стороне полосы отвода автомобильной дороги;

- от т.1393 до т.1408 по меже;
- от т.1408 до т.1410 пересекая полосу отвода автомобильной дороги;
- от т.1410 до т.1413 от пересечения с полосой отвода автомобильной дороги по восточной стороне лесополосы;
- от т.1413 до т.1456 по середине пруда;
- от т.1456 до т.1461 от середины пруда по южной стороне лесополосы;
- от т.1461 до т.1464 по западной стороне лесополосы;
- от т.1464 до т.1482 по середине р. Кариан;
- от т.1482 до т.1518 от середины р. Кариан по дну балки;
- от т.1518 до т.1530 по южной стороне лесополосы;
- от т.1530 до т.1534 по дну балки;
- от т.1534 до т.1538(Д) по южной стороне лесополосы.

V. Участок границы с муниципальным образованием — Мордовский район Тамбовской области (от Д до Е)

Граница с муниципальным образованием — Мордовский район проходит:

- от т.1538(Д) до т.1540 по восточной стороне лесополосы;
- от т.1540 до т.1543 по юго-западной стороне лесополосы;
- от т.1543 до т.1544 по меже;
- от т.1544 до т.1549 по северо-восточной стороне лесополосы;
- от т.1549 до т.1551 по северной стороне лесополосы;
- от т.1551 до т.1556 по меже;
- от т.1556 до т.1560 по пастбищному участку;
- от т.1560 до т.1581 по пересыхающему ручью;
- от т.1581 до т.1588 по середине пруда;
- от т.1588 до т.1602 по меже;
- от т.1602 до т.1607 по меже, пересекая пастбищный участок;
- от т.1607 до т.1624 по меже;
- от т.1624 до т.1627 по юго-западной стороне лесополосы;
- от т.1627 до т.1629 пересекая автодорогу «Воронеж-Тамбов»;
- от т.1629 до т.1649 по юго-западной стороне лесополосы;
- от т.1649 до т.1653 по меже;
- от т.1653 до т.1658 по пересыхающему ручью;
- от т.1658 до т.1661 по меже;
- от т.1661 до т.1662 по северной стороне лесополосы;
- от т.1662 до т.1665 по западной стороне лесополосы;
- от т.1665 до т.1666 по юго-восточной стороне лесополосы;
- от т.1666 до т.1671 по северо-восточной стороне лесополосы;
- от т.1671 до т.1673 по восточной стороне лесополосы;
- от т.1673 до т.1675 по северной стороне автодороги;
- от т.1675 до т.1688(Е) по западной стороне лесополосы.

VI. Участок границы с муниципальным образованием — Петровский район Тамбовской области (от Е до А)

Граница с муниципальным образованием — Петровский район проходит:

- от т.1688(Е) до т.1691 по западной стороне лесополосы;
- от т.1691 до т.1692 по меже;
- от т.1692 до т.1694 по пастбищному участку;
- от т.1694 до т.1(А) по меже.

**Каталог координат
характерных точек границ муниципального образования -
Знаменский район Тамбовской области**

Название (номер) межевого знака	Дирекционные углы (град. мин. сек.)	Длина линии(м)	X координата	Y координата
1			404831,96	1211992,49
	28° 09' 58"	30,25		
2			404858,63	1212006,77
	11° 28' 13"	336,57		
3			405188,48	1212073,7
	10° 40' 55"	1269,97		
4			406436,44	1212309,1
	77° 40' 50"	3,56		
5			406437,2	1212312,58
	97° 04' 46"	483,09		
6			406377,66	1212791,99
	97° 47' 35"	519,34		
7			406307,24	1213306,53
	125° 50' 06"	366,83		
8			406092,48	1213603,92
	122° 05' 06"	184,29		
9			405994,59	1213760,06
	124° 18' 45"	270,67		
10			405842,01	1213983,63
	124° 19' 03"	65,34		
11			405805,17	1214037,6
	174° 57' 30"	116,18		
12			405689,44	1214047,81
	147° 21' 19"	82,85		
13			405619,68	1214092,5
	120° 25' 31"	54,01		
14			405592,33	1214139,07
	107° 53' 13"	14,88		
15			405587,76	1214153,23
	92° 01' 49"	108,39		
16			405583,92	1214261,55
	78° 27' 11"	48,86		
17			405593,7	1214309,42
	61° 29' 25"	92,25		
18			405637,73	1214390,48
	77° 01' 11"	32,63		
19			405645,06	1214422,28
	95° 44' 19"	24,4		
20			405642,62	1214446,56
	118° 17' 47"	36,12		
21			405625,5	1214478,36

Название (номер) межевого знака	Дирекционные углы (град. мин. сек.)	Длина линии(м)	X координата	Y координата
	90° 20' 43"	29,87		
22			405625,32	1214508,23
	71° 44' 34"	35,69		
23			405636,5	1214542,12
	82° 18' 05"	28,74		
24			405640,35	1214570,6
	105° 46' 19"	118,91		
25			405608,03	1214685,03
	117° 23' 37"	43,29		
26			405588,11	1214723,47
	82° 53' 38"	115,84		
27			405602,44	1214838,42
	83° 16' 55"	28,81		
28			405605,81	1214867,03
	129° 00' 46"	117,14		
29			405532,07	1214958,05
	116° 54' 31"	49,23		
30			405509,79	1215001,95
	93° 37' 19"	58,73		
31			405506,08	1215060,56
	129° 58' 47"	51,8		
32			405472,8	1215100,25
	95° 34' 42"	63,78		
33			405466,6	1215163,73
	127° 28' 57"	83,23		
34			405415,95	1215229,78
	87° 09' 17"	84		
35			405420,12	1215313,68
	122° 31' 24"	75,87		
36			405379,33	1215377,65
	85° 19' 53"	45,58		
37			405383,04	1215423,08
	70° 22' 55"	92,51		
38			405414,1	1215510,22
	82° 23' 29"	119,03		
39			405429,86	1215628,2
	358° 03' 11"	65,35		
40			405495,17	1215625,98
	10° 14' 03"	47,22		
41			405541,64	1215634,37
	23° 59' 31"	55,48		
42			405592,33	1215656,93
	34° 13' 10"	42,04		
43			405627,09	1215680,57
	4° 59' 37"	18,61		
44			405645,63	1215682,19

Название (номер) межевого знака	Дирекционные углы (град. мин. сек.)	Длина линии(м)	X координата	Y координата
	335° 54' 15"	17,02		
45			405661,17	1215675,24
	322° 04' 05"	57,29		
46			405706,36	1215640,02
	346° 41' 44"	26,2		
47			405731,86	1215633,99
	16° 42' 44"	33,87		
48			405764,3	1215643,73
	57° 15' 49"	27		
49			405778,9	1215666,44
	119° 45' 15"	7,64		
50			405775,11	1215673,07
	112° 12' 18"	113,59		
51			405732,18	1215778,24
	113° 24' 24"	126,54		
52			405681,91	1215894,37
	59° 31' 37"	3,81		
53			405683,84	1215897,65
	116° 28' 16"	109,19		
54			405635,17	1215995,39
	113° 18' 08"	115,58		
55			405589,45	1216101,54
	113° 32' 51"	151,56		
56			405528,9	1216240,48
	114° 20' 44"	135,8		
57			405472,92	1216364,2
	113° 21' 53"	167,1		
58			405406,65	1216517,6
	113° 07' 51"	45,54		
59			405388,76	1216559,48
	192° 32' 58"	21,12		
60			405368,14	1216554,89
	205° 15' 50"	226,5		
61			405163,3	1216458,22
	205° 08' 19"	151,43		
62			405026,21	1216393,89
	193° 33' 55"	22,72		
63			405004,12	1216388,56
	119° 12' 35"	44,49		
64			404982,41	1216427,39
	117° 18' 12"	161,06		
65			404908,53	1216570,51
	116° 59' 44"	139,28		
66			404845,31	1216694,61
	116° 25' 44"	133,48		
67			404785,9	1216814,14

Название (номер) межевого знака	Дирекционные углы (град. мин. сек.)	Длина линии(м)	X координата	Y координата
	116° 46' 50"	140,29		
68			404722,69	1216939,38
	117° 17' 39"	27,41		
69			404710,12	1216963,74
	116° 05' 37"	121,23		
70			404656,8	1217072,61
	116° 19' 25"	116,79		
71			404605,01	1217177,29
	116° 09' 06"	138,24		
72			404544,08	1217301,38
	115° 33' 28"	86,5		
73			404506,76	1217379,42
	203° 11' 30"	110,21		
74			404405,46	1217336,02
	203° 09' 00"	157,81		
75			404260,36	1217273,98
	203° 42' 29"	260,37		
76			404021,96	1217169,29
	112° 11' 41"	73,59		
77			403994,16	1217237,43
	103° 43' 01"	97,96		
78			403970,93	1217332,6
	104° 17' 03"	174,4		
79			403927,9	1217501,61
	104° 51' 52"	167,77		
80			403884,86	1217663,77
	104° 38' 45"	121,97		
81			403854,02	1217781,78
	106° 06' 21"	177,1		
82			403804,89	1217951,93
	102° 43' 36"	24,19		
83			403799,56	1217975,53
	106° 00' 13"	121,58		
84			403766,04	1218092,4
	105° 48' 49"	173,28		
85			403718,82	1218259,12
	106° 48' 24"	270		
86			403640,75	1218517,59
	106° 19' 49"	150,33		
87			403598,48	1218661,86
	106° 29' 39"	99,25		
88			403570,3	1218757,03
	135° 19' 04"	94,36		
89			403503,21	1218823,38
	135° 49' 43"	247,43		
90			403325,74	1218995,79

Название (номер) межевого знака	Дирекционные углы (град. мин. сек.)	Длина линии(м)	X координата	Y координата
	135° 42' 30"	411,81		
91			403030,97	1219283,36
	16° 08' 43"	511,48		
92			403522,28	1219425,59
	20° 47' 14"	226,2		
93			403733,76	1219505,87
	23° 26' 57"	42,04		
94			403772,33	1219522,6
	140° 46' 17"	59		
95			403726,63	1219559,91
	138° 26' 08"	39,29		
96			403697,23	1219585,98
	138° 25' 13"	23,82		
97			403679,41	1219601,79
	133° 02' 40"	78,12		
98			403626,09	1219658,88
	118° 56' 45"	20,46		
99			403616,19	1219676,78
	90° 00' 00"	8,37		
100			403616,19	1219685,15
	82° 29' 51"	29,18		
101			403620	1219714,08
	88° 38' 19"	15,99		
102			403620,38	1219730,07
	101° 09' 18"	27,55		
103			403615,05	1219757,1
	106° 50' 43"	34,2		
104			403605,14	1219789,83
	119° 44' 25"	15,34		
105			403597,53	1219803,15
	127° 22' 02"	18,21		
106			403586,48	1219817,62
	124° 56' 03"	29,25		
107			403569,73	1219841,6
	117° 33' 02"	9,88		
108			403565,16	1219850,36
	98° 19' 50"	31,54		
109			403560,59	1219881,57
	89° 47' 59"	40,07		
110			403560,73	1219921,64
	170° 08' 45"	71,87		
111			403489,92	1219933,94
	152° 29' 23"	93,24		
112			403407,22	1219977,01
	143° 09' 05"	37,85		
113			403376,93	1219999,71

Название (номер) межевого знака	Дирекционные углы (град. мин. сек.)	Длина линии(м)	X координата	Y координата
	164° 58' 53"	69,04		
114			403310,25	1220017,6
	152° 43' 18"	117,13		
115			403206,15	1220071,28
	154° 39' 23"	102,58		
116			403113,44	1220115,19
	114° 32' 23"	82,25		
117			403079,28	1220190,01
	106° 49' 18"	146,13		
118			403036,99	1220329,89
	107° 02' 36"	233,07		
119			402968,68	1220552,72
	115° 01' 24"	190,5		
120			402888,1	1220725,34
	115° 35' 14"	153,05		
121			402822	1220863,38
	115° 35' 41"	34,33		
122			402807,17	1220894,34
	29° 00' 50"	80,9		
123			402877,92	1220933,58
	61° 42' 57"	65,59		
124			402909	1220991,34
	47° 48' 19"	36,12		
125			402933,26	1221018,1
	32° 29' 47"	29,56		
126			402958,19	1221033,98
	20° 06' 34"	73,27		
127			403026,99	1221059,17
	18° 07' 12"	69,03		
128			403092,6	1221080,64
	0° 12' 04"	37,02		
129			403129,62	1221080,77
	348° 44' 50"	98,24		
130			403225,97	1221061,6
	24° 50' 10"	38,09		
131			403260,54	1221077,6
	41° 20' 15"	28,45		
132			403281,9	1221096,39
	71° 20' 21"	112,29		
133			403317,83	1221202,78
	76° 06' 25"	35,9		
134			403326,45	1221237,63
	65° 10' 27"	33,15		
135			403340,37	1221267,72
	38° 55' 09"	26,9		
136			403361,3	1221284,62

Название (номер) межевого знака	Дирекционные углы (град. мин. сек.)	Длина линии(м)	X координата	Y координата
	27° 16' 34"	23,78		
137			403382,44	1221295,52
	14° 59' 23"	36,73		
138			403417,92	1221305,02
	3° 14' 27"	52		
139			403469,84	1221307,96
	335° 43' 54"	102,89		
140			403563,64	1221265,67
	358° 01' 08"	32,4		
141			403596,02	1221264,55
	27° 03' 23"	47,97		
142			403638,74	1221286,37
	34° 26' 10"	60,28		
143			403688,46	1221320,46
	57° 59' 55"	30,02		
144			403704,37	1221345,92
	87° 36' 16"	52,64		
145			403706,57	1221398,51
	68° 39' 27"	20,64		
146			403714,08	1221417,73
	52° 52' 44"	20,07		
147			403726,19	1221433,73
	28° 03' 53"	38,45		
148			403760,12	1221451,82
	15° 07' 49"	28,2		
149			403787,34	1221459,18
	1° 03' 36"	87,57		
150			403874,9	1221460,8
	6° 20' 33"	28,97		
151			403903,69	1221464
	17° 20' 21"	32,25		
152			403934,47	1221473,61
	19° 18' 34"	65,26		
153			403996,06	1221495,19
	11° 48' 29"	38,12		
154			404033,37	1221502,99
	359° 31' 23"	122,5		
155			404155,87	1221501,97
	13° 14' 41"	38,45		
156			404193,3	1221510,78
	359° 14' 49"	92,05		
157			404285,34	1221509,57
	336° 40' 17"	24,32		
158			404307,67	1221499,94
	321° 44' 11"	37,5		
159			404337,11	1221476,72

Название (номер) межевого знака	Дирекционные углы (град. мин. сек.)	Длина линии(м)	X координата	Y координата
	296° 29' 46"	152,49		
160			404405,14	1221340,25
	308° 39' 24"	55,81		
161			404440	1221296,67
	323° 49' 45"	30,82		
162			404464,88	1221278,48
	336° 16' 47"	33,88		
163			404495,9	1221264,85
	349° 08' 37"	57,71		
164			404552,58	1221253,98
	25° 13' 49"	97,34		
165			404640,63	1221295,47
	359° 50' 37"	33		
166			404673,63	1221295,38
	342° 26' 22"	42,06		
167			404713,73	1221282,69
	337° 45' 16"	76,18		
168			404784,24	1221253,85
	320° 27' 58"	22,42		
169			404801,53	1221239,58
	302° 39' 07"	24,8		
170			404814,91	1221218,7
	291° 11' 25"	64,07		
171			404838,07	1221158,96
	321° 12' 03"	31,49		
172			404862,61	1221139,23
	345° 39' 36"	70,46		
173			404930,87	1221121,78
	356° 58' 06"	62,21		
174			404992,99	1221118,49
	5° 17' 17"	73,78		
175			405066,46	1221125,29
	9° 26' 45"	85,49		
176			405150,79	1221139,32
	23° 37' 40"	40,67		
177			405188,05	1221155,62
	54° 57' 34"	32,83		
178			405206,9	1221182,5
	67° 59' 30"	55		
179			405227,51	1221233,49
	59° 45' 05"	36,27		
180			405245,78	1221264,82
	50° 17' 25"	51,23		
181			405278,51	1221304,23
	26° 00' 23"	47,23		
182			405320,96	1221324,94

Название (номер) межевого знака	Дирекционные углы (град. мин. сек.)	Длина линии(м)	X координата	Y координата
	10° 04' 50"	22,85		
183			405343,46	1221328,94
	359° 27' 19"	35,77		
184			405379,23	1221328,6
	341° 10' 16"	53,36		
185			405429,73	1221311,38
	319° 38' 38"	35,72		
186			405456,95	1221288,25
	309° 54' 22"	94,21		
187			405517,39	1221215,98
	338° 59' 18"	47,69		
188			405561,91	1221198,88
	2° 16' 19"	30,52		
189			405592,41	1221200,09
	14° 50' 10"	38,39		
190			405629,52	1221209,92
	30° 44' 46"	56		
191			405677,65	1221238,55
	19° 06' 45"	52,96		
192			405727,69	1221255,89
	96° 06' 27"	33,46		
193			405724,13	1221289,16
	96° 07' 21"	34,88		
194			405720,41	1221323,84
	95° 35' 34"	112,67		
195			405709,43	1221435,97
	95° 51' 48"	306,69		
196			405678,1	1221741,06
	95° 56' 07"	341,57		
197			405642,78	1222080,8
	95° 56' 29"	189,07		
198			405623,21	1222268,85
	95° 56' 36"	343,33		
199			405587,66	1222610,33
	95° 28' 37"	322,17		
200			405556,91	1222931,03
	95° 10' 35"	274,44		
201			405532,15	1223204,35
	95° 50' 15"	201,26		
202			405511,68	1223404,57
	94° 42' 42"	105,43		
203			405503,02	1223509,64
	185° 13' 22"	142,26		
204			405361,35	1223496,69
	91° 04' 50"	23,33		
205			405360,91	1223520,02

Название (номер) межевого знака	Дирекционные углы (град. мин. сек.)	Длина линии(м)	X координата	Y координата
	91° 04' 59"	30,69		
206			405360,33	1223550,7
	91° 04' 24"	26,69		
207			405359,83	1223577,39
	107° 23' 53"	62,21		
208			405341,23	1223636,75
	107° 24' 21"	17,78		
209			405335,91	1223653,72
	107° 23' 11"	22,12		
210			405329,3	1223674,83
	109° 21' 43"	29,32		
211			405319,58	1223702,49
	109° 58' 17"	88,45		
212			405289,37	1223785,62
	109° 00' 15"	171,91		
213			405233,39	1223948,16
	108° 34' 54"	148,18		
214			405186,17	1224088,62
	109° 51' 12"	161,48		
215			405131,33	1224240,5
	108° 57' 53"	118,34		
216			405092,87	1224352,42
	107° 58' 05"	116,05		
217			405057,07	1224462,81
	105° 12' 29"	108,87		
218			405028,51	1224567,87
	106° 37' 28"	129,12		
219			404991,57	1224691,59
	107° 23' 30"	98,13		
220			404962,24	1224785,23
	108° 50' 01"	42,72		
221			404948,45	1224825,66
	108° 53' 10"	35,34		
222			404937,01	1224859,1
	20° 46' 20"	54,59		
223			404988,05	1224878,46
	23° 11' 55"	46,91		
224			405031,17	1224896,94
	4° 14' 11"	23,83		
225			405054,93	1224898,7
	341° 27' 24"	25,06		
226			405078,69	1224890,73
	351° 11' 41"	16,92		
227			405095,41	1224888,14
	25° 46' 10"	28,34		
228			405120,93	1224900,46

Название (номер) межевого знака	Дирекционные углы (град. мин. сек.)	Длина линии(м)	X координата	Y координата
	32° 00' 19"	24,91		
229			405142,05	1224913,66
	8° 58' 21"	16,93		
230			405158,77	1224916,3
	24° 13' 40"	19,3		
231			405176,37	1224924,22
	23° 42' 10"	12,99		
232			405188,26	1224929,44
	15° 49' 10"	91,19		
233			405276	1224954,3
	22° 58' 15"	94,09		
234			405362,63	1224991,02
	15° 58' 35"	68,85		
235			405428,82	1225009,97
	42° 45' 56"	37,54		
236			405456,38	1225035,46
	19° 36' 11"	40,33		
237			405494,37	1225048,99
	37° 04' 13"	45,21		
238			405530,44	1225076,24
	26° 06' 05"	41,46		
239			405567,67	1225094,48
	12° 51' 51"	135,87		
240			405700,13	1225124,73
	8° 36' 52"	115,63		
241			405814,46	1225142,05
	345° 44' 09"	258,65		
242			406065,14	1225078,32
	103° 13' 15"	73,11		
243			406048,42	1225149,49
	101° 17' 03"	30,41		
244			406042,47	1225179,31
	103° 50' 37"	108,2		
245			406016,58	1225284,37
	102° 30' 21"	86,17		
246			405997,92	1225368,5
	103° 27' 56"	109,59		
247			405972,4	1225475,08
	104° 33' 24"	51,52		
248			405959,45	1225524,95
	105° 26' 22"	151,64		
249			405919,08	1225671,12
	105° 11' 37"	142,4		
250			405881,76	1225808,54
	104° 53' 53"	111,08		
251			405853,2	1225915,89

Название (номер) межевого знака	Дирекционные углы (град. мин. сек.)	Длина линии(м)	X координата	Y координата
	105° 12' 28"	177,11		
252			405806,74	1226086,8
	107° 31' 24"	142,91		
253			405763,71	1226223,08
	101° 12' 27"	37,25		
254			405756,47	1226259,62
	106° 10' 01"	166,86		
255			405710,01	1226419,88
	105° 10' 47"	181,82		
256			405662,4	1226595,36
	104° 32' 21"	74,33		
257			405643,74	1226667,31
	105° 33' 15"	147,05		
258			405604,31	1226808,97
	105° 18' 13"	722,07		
259			405413,73	1227505,44
	105° 56' 06"	61,05		
260			405396,97	1227564,14
	193° 38' 01"	65,25		
261			405333,56	1227548,76
	190° 20' 47"	155,57		
262			405180,52	1227520,82
	147° 00' 09"	30,06		
263			405155,31	1227537,19
	104° 47' 29"	140,58		
264			405119,42	1227673,11
	95° 38' 31"	55,64		
265			405113,95	1227728,48
	88° 52' 15"	44,15		
266			405114,82	1227772,62
	90° 52' 43"	232,84		
267			405111,25	1228005,43
	93° 37' 07"	96,49		
268			405105,16	1228101,73
	179° 45' 53"	58,47		
269			405046,69	1228101,97
	165° 10' 21"	148,57		
270			404903,07	1228139,99
	130° 22' 39"	41,68		
271			404876,07	1228171,74
	194° 33' 45"	33,01		
272			404844,12	1228163,44
	164° 07' 28"	19,19		
273			404825,66	1228168,69
	108° 21' 03"	381,44		
274			404705,57	1228530,73

Название (номер) межевого знака	Дирекционные углы (град. мин. сек.)	Длина линии(м)	X координата	Y координата
	37° 23' 58"	40,68		
275			404737,89	1228555,44
	45° 00' 00"	141,97		
276			404838,28	1228655,83
	340° 20' 50"	41,95		
277			404877,79	1228641,72
	21° 34' 53"	74,03		
278			404946,63	1228668,95
	111° 14' 39"	18,33		
279			404939,99	1228686,03
	28° 09' 48"	43,77		
280			404978,58	1228706,69
	13° 09' 17"	51,54		
281			405028,77	1228718,42
	15° 21' 17"	188,67		
282			405210,71	1228768,38
	14° 35' 39"	163,91		
283			405369,33	1228809,68
	20° 34' 16"	197,17		
284			405553,93	1228878,96
	20° 18' 56"	204,47		
285			405745,68	1228949,95
	21° 04' 49"	80,71		
286			405820,99	1228978,98
	20° 32' 56"	130,14		
287			405942,85	1229024,66
	22° 09' 30"	32,19		
288			405972,66	1229036,8
	20° 42' 45"	155,25		
289			406117,88	1229091,71
	28° 18' 03"	1,48		
290			406119,18	1229092,41
	126° 17' 18"	114,47		
291			406051,43	1229184,68
	125° 31' 38"	119,83		
292			405981,8	1229282,2
	120° 29' 59"	8,47		
293			405977,5	1229289,5
	122° 13' 26"	419,52		
294			405753,8	1229644,4
	126° 40' 34"	325,3		
295			405559,5	1229905,3
	126° 44' 36"	791,22		
296			405086,17	1230539,32
	42° 25' 17"	380,03		
297			405366,71	1230795,68

Название (номер) межевого знака	Дирекционные углы (град. мин. сек.)	Длина линии(м)	X координата	Y координата
	44° 05' 53"	451,41		
298			405690,89	1231109,81
	35° 08' 18"	17,01		
299			405704,8	1231119,6
	44° 01' 47"	187,91		
300			405839,9	1231250,2
	47° 48' 28"	155,89		
301			405944,6	1231365,7
	84° 15' 36"	96,99		
302			405954,3	1231462,2
	93° 33' 32"	1296,87		
303			405873,8	1232756,57
	80° 19' 32"	416,31		
304			405943,76	1233166,96
	155° 14' 52"	1480,89		
305			404598,92	1233787
	115° 27' 01"	524,54		
306			404373,51	1234260,64
	115° 10' 56"	267,03		
307			404259,89	1234502,29
	114° 50' 05"	126,93		
308			404206,58	1234617,48
	116° 57' 43"	145,3		
309			404140,7	1234746,99
	125° 30' 17"	22,16		
310			404127,83	1234765,03
	107° 59' 18"	28,4		
311			404119,06	1234792,04
	121° 16' 24"	38,41		
312			404099,12	1234824,87
	114° 30' 14"	84,8		
313			404063,95	1234902,03
	128° 52' 11"	127,07		
314			403984,21	1235000,96
	130° 59' 52"	90,77		
315			403924,66	1235069,47
	134° 06' 34"	23,2		
316			403908,51	1235086,13
	132° 19' 27"	16,81		
317			403897,19	1235098,56
	134° 42' 26"	62,28		
318			403853,38	1235142,82
	139° 39' 04"	86,68		
319			403787,32	1235198,94
	131° 21' 18"	498,83		
320			403457,73	1235573,38

Название (номер) межевого знака	Дирекционные углы (град. мин. сек.)	Длина линии(м)	X координата	Y координата
	125° 30' 35"	83,41		
321			403409,28	1235641,28
	117° 02' 08"	406,34		
322			403224,58	1236003,22
	117° 57' 30"	15,63		
323			403217,25	1236017,03
	115° 40' 06"	302,93		
324			403086,03	1236290,07
	108° 35' 14"	23,81		
325			403078,44	1236312,64
	116° 21' 49"	294,96		
326			402947,46	1236576,92
	130° 10' 19"	24,03		
327			402931,96	1236595,28
	39° 08' 35"	49,62		
328			402970,44	1236626,6
	45° 50' 51"	65,49		
329			403016,06	1236673,59
	45° 51' 09"	48,96		
330			403050,16	1236708,72
	46° 27' 54"	193,61		
331			403183,52	1236849,08
	44° 21' 03"	129,22		
332			403275,92	1236939,41
	50° 24' 41"	555,08		
333			403629,66	1237367,18
	312° 40' 48"	704,67		
334			404107,36	1236849,14
	39° 22' 06"	1201,3		
335			405036,07	1237611,13
	39° 37' 20"	4		
336			405039,15	1237613,68
	40° 20' 17"	453,09		
337			405384,51	1237906,96
	39° 25' 03"	487,82		
338			405761,37	1238216,71
	42° 58' 14"	127,78		
339			405854,87	1238303,81
	39° 45' 34"	19,04		
340			405869,51	1238315,99
	39° 12' 52"	351,79		
341			406142,07	1238538,4
	60° 05' 26"	1069,69		
342			406675,45	1239465,62
	60° 09' 55"	243,16		
343			406796,42	1239676,55

Название (номер) межевого знака	Дирекционные углы (град. мин. сек.)	Длина линии(м)	X координата	Y координата
	60° 35' 13"	258,5		
344			406923,37	1239901,73
	60° 35' 16"	268,38		
345			407055,17	1240135,52
	60° 34' 58"	278,15		
346			407191,79	1240377,81
	59° 25' 02"	263,92		
347			407326,07	1240605,02
	57° 15' 34"	409,16		
348			407547,36	1240949,18
	44° 02' 03"	356,13		
349			407803,39	1241196,72
	46° 19' 19"	160,29		
350			407914,09	1241312,65
	20° 13' 08"	226,01		
351			408126,17	1241390,76
	22° 55' 44"	301,73		
352			408404,06	1241508,31
	21° 42' 18"	367,93		
353			408745,9	1241644,38
	332° 53' 24"	299,06		
354			409012,1	1241508,1
	332° 45' 47"	313,43		
355			409290,78	1241364,65
	333° 08' 47"	167,9		
356			409440,57	1241288,81
	332° 35' 52"	68,55		
357			409501,43	1241257,26
	49° 27' 10"	112,57		
358			409574,61	1241342,8
	51° 06' 37"	77,79		
359			409623,45	1241403,35
	50° 44' 28"	67,08		
360			409665,9	1241455,29
	28° 57' 16"	50,63		
361			409710,2	1241479,8
	46° 54' 33"	8,49		
362			409716	1241486
	54° 27' 44"	6,02		
363			409719,5	1241490,9
	345° 29' 31"	74,81		
364			409791,92	1241472,16
	79° 34' 33"	5,58		
365			409792,93	1241477,65
	79° 33' 27"	20,47		
366			409796,64	1241497,78

Название (номер) межевого знака	Дирекционные углы (град. мин. сек.)	Длина линии(м)	X координата	Y координата
	79° 34' 17"	18,23		
367			409799,94	1241515,71
	165° 40' 38"	14,07		
368			409786,31	1241519,19
	165° 40' 49"	64,2		
369			409724,1	1241535,07
	100° 37' 40"	43,49		
370			409716,08	1241577,81
	162° 38' 17"	207,54		
371			409518	1241639,74
	181° 44' 01"	15,87		
372			409502,14	1241639,26
	149° 30' 56"	162,58		
373			409362,03	1241721,74
	134° 10' 48"	147,22		
374			409259,43	1241827,32
	62° 19' 34"	155,76		
375			409331,77	1241965,26
	20° 24' 48"	31,51		
376			409361,3	1241976,25
	357° 04' 25"	23,7		
377			409384,97	1241975,04
	310° 42' 55"	68,24		
378			409429,48	1241923,32
	69° 00' 27"	25,65		
379			409438,67	1241947,27
	73° 55' 27"	250,84		
380			409508,13	1242188,3
	62° 02' 11"	87,39		
381			409549,11	1242265,49
	46° 25' 25"	61,19		
382			409591,29	1242309,82
	37° 46' 46"	53,05		
383			409633,22	1242342,32
	49° 23' 15"	60,36		
384			409672,51	1242388,14
	357° 05' 45"	35,53		
385			409707,99	1242386,34
	348° 49' 19"	63,04		
386			409769,83	1242374,12
	357° 02' 02"	40,58		
387			409810,36	1242372,02
	24° 58' 17"	28,14		
388			409835,87	1242383,9
	46° 39' 59"	59,57		
389			409876,75	1242427,23

Название (номер) межевого знака	Дирекционные углы (град. мин. сек.)	Длина линии(м)	X координата	Y координата
	56° 52' 06"	49,23		
390			409903,66	1242468,46
	80° 15' 19"	22,69		
391			409907,5	1242490,82
	113° 40' 59"	43,49		
392			409890,03	1242530,65
	119° 31' 32"	45,37		
393			409867,67	1242570,13
	106° 47' 45"	19,35		
394			409862,08	1242588,65
	82° 02' 57"	17,64		
395			409864,52	1242606,12
	62° 17' 27"	23,29		
396			409875,35	1242626,74
	38° 08' 49"	18,67		
397			409890,03	1242638,27
	15° 38' 15"	18,14		
398			409907,5	1242643,16
	2° 19' 32"	51,75		
399			409959,21	1242645,26
	346° 44' 17"	24,41		
400			409982,97	1242639,66
	325° 01' 28"	25,59		
401			410003,94	1242624,99
	308° 51' 49"	60,13		
402			410041,67	1242578,17
	322° 15' 06"	27,39		
403			410063,33	1242561,4
	356° 53' 04"	32,2		
404			410095,48	1242559,65
	21° 21' 42"	25,89		
405			410119,59	1242569,08
	66° 55' 21"	20,51		
406			410127,63	1242587,95
	93° 11' 06"	31,5		
407			410125,88	1242619,4
	100° 52' 07"	53,72		
408			410115,75	1242672,16
	89° 31' 18"	41,93		
409			410116,1	1242714,09
	85° 25' 51"	43,81		
410			410119,59	1242757,76
	111° 30' 51"	26,67		
411			410109,81	1242782,57
	142° 31' 55"	13,22		
412			410099,32	1242790,61

Название (номер) межевого знака	Дирекционные углы (град. мин. сек.)	Длина линии(м)	X координата	Y координата
	185° 52' 08"	13,69		
413			410085,7	1242789,21
	217° 35' 32"	44,1		
414			410050,76	1242762,31
	206° 57' 34"	22,74		
415			410030,49	1242752
	196° 32' 10"	28,25		
416			410003,41	1242743,96
	173° 29' 44"	20,04		
417			409983,5	1242746,23
	143° 00' 28"	16,85		
418			409970,04	1242756,37
	109° 47' 52"	20,61		
419			409963,06	1242775,76
	88° 41' 18"	22,72		
420			409963,58	1242798,47
	66° 30' 24"	26,29		
421			409974,06	1242822,58
	42° 08' 18"	27,34		
422			409994,33	1242840,92
	32° 06' 11"	34,85		
423			410023,85	1242859,44
	51° 20' 25"	21,26		
424			410037,13	1242876,04
	84° 56' 52"	13,85		
425			410038,35	1242889,84
	138° 16' 41"	10,76		
426			410030,32	1242897
	167° 31' 00"	21,84		
427			410009	1242901,72
	177° 58' 40"	64,33		
428			409944,71	1242903,99
	169° 39' 25"	28,24		
429			409916,93	1242909,06
	136° 58' 02"	17,92		
430			409903,83	1242921,29
	105° 36' 49"	12,34		
431			409900,51	1242933,17
	84° 59' 26"	28,06		
432			409902,96	1242961,12
	64° 54' 26"	21,41		
433			409912,04	1242980,51
	43° 57' 14"	20,14		
434			409926,54	1242994,49
	26° 43' 48"	26,41		
435			409950,13	1243006,37

Название (номер) межевого знака	Дирекционные углы (град. мин. сек.)	Длина линии(м)	X координата	Y координата
	12° 02' 12"	46,08		
436			409995,2	1243015,98
	32° 43' 41"	29,08		
437			410019,66	1243031,7
	64° 34' 31"	23,6		
438			410029,79	1243053,01
	95° 14' 37"	30,53		
439			410027	1243083,41
	111° 13' 54"	52,11		
440			410008,13	1243131,98
	121° 32' 34"	49,22		
441			409982,38	1243173,93
	54° 25' 18"	231,65		
442			410117,16	1243362,34
	110° 09' 04"	567,47		
443			409921,67	1243895,07
	177° 37' 14"	148,38		
444			409773,42	1243901,23
	102° 30' 20"	133,37		
445			409744,54	1244031,44
	105° 13' 24"	252,3		
446			409678,29	1244274,89
	82° 23' 03"	115,97		
447			409693,66	1244389,84
	122° 29' 00"	119,71		
448			409629,37	1244490,82
	93° 48' 24"	20,64		
449			409628	1244511,41
	19° 47' 29"	23,24		
450			409649,87	1244519,28
	23° 57' 29"	64,99		
451			409709,26	1244545,67
	62° 05' 14"	197,38		
452			409801,66	1244720,09
	32° 38' 32"	99,65		
453			409885,57	1244773,84
	59° 27' 10"	66,78		
454			409919,51	1244831,35
	52° 43' 29"	267,76		
455			410081,68	1245044,42
	67° 58' 26"	146,25		
456			410136,53	1245180
	67° 58' 24"	343,97		
457			410265,53	1245498,86
	115° 46' 51"	153,91		
458			410198,59	1245637,45

Название (номер) межевого знака	Дирекционные углы (град. мин. сек.)	Длина линии(м)	X координата	Y координата
	68° 16' 59"	124,83		
459			410244,78	1245753,42
	51° 58' 45"	65,82		
460			410285,32	1245805,27
	82° 11' 51"	100,69		
461			410298,99	1245905,03
	82° 11' 31"	86,78		
462			410310,78	1245991,01
	198° 06' 40"	157,72		
463			410160,87	1245941,98
	162° 28' 52"	146,17		
464			410021,48	1245985,98
	144° 20' 13"	180,05		
465			409875,2	1246090,95
	221° 57' 24"	263,71		
466			409679,09	1245914,64
	315° 00' 00"	169,34		
467			409798,83	1245794,9
	234° 50' 33"	57,62		
468			409765,65	1245747,79
	229° 58' 08"	216,01		
469			409626,71	1245582,39
	141° 40' 48"	174,28		
470			409489,98	1245690,45
	272° 36' 03"	242,84		
471			409501	1245447,86
	161° 36' 08"	121,73		
472			409385,49	1245486,28
	92° 11' 53"	163,99		
473			409379,2	1245650,15
	169° 15' 32"	283,09		
474			409101,07	1245702,91
	130° 20' 09"	212,7		
475			408963,4	1245865,04
	206° 08' 35"	381,83		
476			408620,63	1245696,8
	129° 19' 24"	93,72		
477			408561,24	1245769,3
	110° 44' 55"	61,65		
478			408539,4	1245826,95
	146° 23' 48"	159,42		
479			408406,62	1245915,18
	156° 43' 03"	313,81		
480			408118,36	1246039,22
	148° 33' 35"	114,88		
481			408020,35	1246099,14

Название (номер) межевого знака	Дирекционные углы (град. мин. сек.)	Длина линии(м)	X координата	Y координата
	55° 47' 00"	21,13		
482			408032,23	1246116,61
	67° 02' 43"	9,87		
483			408036,08	1246125,7
	111° 25' 09"	8,63		
484			408032,93	1246133,73
	141° 42' 00"	16,91		
485			408019,66	1246144,21
	137° 29' 34"	22,76		
486			408002,88	1246159,59
	116° 33' 03"	17,96		
487			407994,85	1246175,66
	80° 44' 39"	17,35		
488			407997,64	1246192,78
	52° 55' 10"	17,96		
489			408008,47	1246207,11
	49° 07' 01"	24,03		
490			408024,2	1246225,28
	114° 26' 25"	12,66		
491			408018,96	1246236,81
	119° 55' 42"	29,42		
492			408004,28	1246262,31
	125° 09' 05"	30,34		
493			407986,81	1246287,12
	140° 06' 03"	25,05		
494			407967,59	1246303,19
	156° 41' 44"	16,35		
495			407952,57	1246309,66
	192° 43' 28"	12,71		
496			407940,17	1246306,86
	217° 51' 54"	19,93		
497			407924,44	1246294,63
	223° 55' 02"	26,2		
498			407905,57	1246276,46
	187° 12' 07"	11,09		
499			407894,57	1246275,07
	150° 10' 48"	12,29		
500			407883,91	1246281,18
	137° 05' 49"	6,18		
501			407879,38	1246285,39
	90° 00' 00"	28,24		
502			407879,38	1246313,63
	75° 10' 38"	13,6		
503			407882,86	1246326,78
	87° 35' 15"	12,59		
504			407883,39	1246339,36

Название (номер) межевого знака	Дирекционные углы (град. мин. сек.)	Длина линии(м)	X координата	Y координата
	118° 39' 45"	19,31		
505			407874,13	1246356,3
	144° 16' 56"	32,92		
506			407847,4	1246375,52
	145° 08' 45"	35,77		
507			407818,05	1246395,96
	123° 35' 02"	22,43		
508			407805,64	1246414,65
	127° 48' 20"	29,64		
509			407787,47	1246438,07
	112° 17' 51"	25,3		
510			407777,87	1246461,48
	101° 27' 46"	40,46		
511			407769,83	1246501,13
	117° 33' 46"	31,34		
512			407755,33	1246528,91
	133° 08' 30"	26,82		
513			407736,99	1246548,48
	132° 13' 42"	28,08		
514			407718,12	1246569,27
	124° 39' 01"	32,27		
515			407699,77	1246595,82
	117° 45' 00"	56,66		
516			407673,39	1246645,96
	115° 13' 58"	47,13		
517			407653,3	1246688,59
	149° 29' 54"	21,69		
518			407634,61	1246699,6
	139° 31' 24"	20,44		
519			407619,06	1246712,87
	155° 37' 48"	26,27		
520			407595,13	1246723,71
	149° 57' 03"	28,26		
521			407570,67	1246737,86
	129° 19' 41"	37,49		
522			407546,91	1246766,86
	153° 26' 06"	14,85		
523			407533,63	1246773,5
	169° 18' 49"	13,16		
524			407520,7	1246775,94
	196° 24' 31"	20,39		
525			407501,14	1246770,18
	146° 25' 05"	29,36		
526			407476,68	1246786,42
	146° 32' 49"	116,01		
527			407379,89	1246850,37

Название (номер) межевого знака	Дирекционные углы (град. мин. сек.)	Длина линии(м)	X координата	Y координата
	226° 47' 55"	243,98		
528			407212,87	1246672,52
	128° 54' 43"	86,21		
529			407158,72	1246739,6
	75° 28' 13"	213,96		
530			407212,4	1246946,72
	98° 50' 41"	262,82		
531			407171,99	1247206,41
	108° 25' 50"	83,98		
532			407145,44	1247286,08
	84° 57' 51"	342,34		
533			407175,49	1247627,1
	160° 53' 16"	92,82		
534			407087,79	1247657,49
	76° 37' 11"	155,52		
535			407123,78	1247808,79
	146° 07' 40"	120,36		
536			407023,85	1247875,87
	207° 29' 51"	116,81		
537			406920,24	1247821,94
	167° 49' 46"	94,91		
538			406827,46	1247841,95
	114° 58' 44"	70,12		
539			406797,85	1247905,51
	226° 02' 40"	105,11		
540			406724,89	1247829,84
	173° 21' 20"	88,59		
541			406636,9	1247840,09
	81° 16' 42"	60,15		
542			406646,02	1247899,54
	137° 06' 41"	154,88		
543			406532,54	1248004,95
	226° 55' 53"	121,69		
544			406449,44	1247916,05
	215° 34' 38"	52,05		
545			406407,11	1247885,77
	211° 05' 42"	50,96		
546			406363,47	1247859,45
	118° 10' 11"	22,2		
547			406352,99	1247879,02
	166° 39' 32"	21,19		
548			406332,37	1247883,91
	195° 28' 52"	47,13		
549			406286,95	1247871,33
	184° 28' 53"	53,62		
550			406233,49	1247867,14

Название (номер) межевого знака	Дирекционные углы (град. мин. сек.)	Длина линии(м)	X координата	Y координата
	157° 49' 51"	50,94		
551			406186,32	1247886,36
	129° 59' 33"	28,27		
552			406168,15	1247908,02
	84° 14' 19"	34,77		
553			406171,64	1247942,61
	49° 07' 01"	24,03		
554			406187,37	1247960,78
	5° 24' 51"	25,97		
555			406213,22	1247963,23
	350° 51' 04"	41,76		
556			406254,45	1247956,59
	49° 18' 11"	46,08		
557			406284,5	1247991,53
	91° 14' 52"	16,07		
558			406284,15	1248007,6
	127° 39' 19"	127,55		
559			406206,23	1248108,58
	97° 16' 56"	60,59		
560			406198,55	1248168,68
	87° 20' 30"	60,15		
561			406201,34	1248228,77
	73° 24' 31"	51,41		
562			406216,02	1248278,04
	53° 33' 10"	38,23		
563			406238,73	1248308,79
	20° 14' 30"	45,44		
564			406281,36	1248324,51
	16° 04' 12"	66,9		
565			406345,65	1248343,03
	25° 19' 22"	122,53		
566			406456,41	1248395,44
	352° 17' 26"	20,8		
567			406477,02	1248392,65
	316° 38' 21"	17,3		
568			406489,6	1248380,77
	260° 03' 05"	46,48		
569			406481,57	1248334,99
	272° 57' 29"	26,94		
570			406482,96	1248308,09
	297° 11' 57"	28,29		
571			406495,89	1248282,93
	322° 25' 49"	28,65		
572			406518,6	1248265,46
	354° 26' 24"	28,8		
573			406547,26	1248262,67

Название (номер) межевого знака	Дирекционные углы (град. мин. сек.)	Длина линии(м)	X координата	Y координата
	23° 02' 54"	33,03		
574			406577,65	1248275,6
	44° 40' 26"	44,72		
575			406609,45	1248307,04
	61° 11' 20"	71,77		
576			406644,04	1248369,93
	90° 42' 18"	142,22		
577			406642,29	1248512,14
	80° 54' 37"	70,77		
578			406653,47	1248582,02
	89° 30' 19"	40,54		
579			406653,82	1248622,56
	82° 51' 45"	39,44		
580			406658,72	1248661,69
	66° 02' 32"	48,17		
581			406678,28	1248705,71
	78° 49' 49"	28,86		
582			406683,87	1248734,02
	9° 27' 10"	170,18		
583			406851,74	1248761,97
	15° 24' 25"	132,83		
584			406979,8	1248797,26
	22° 49' 32"	119,79		
585			407090,21	1248843,73
	359° 16' 58"	83,87		
586			407174,07	1248842,68
	12° 27' 23"	58,32		
587			407231,02	1248855,26
	354° 32' 35"	157,95		
588			407388,25	1248840,24
	274° 56' 49"	56,82		
589			407393,15	1248783,63
	226° 50' 39"	61,3		
590			407351,22	1248738,91
	277° 28' 00"	64,49		
591			407359,6	1248674,97
	60° 54' 33"	106,36		
592			407411,31	1248767,91
	25° 51' 44"	89,7		
593			407492,03	1248807,04
	21° 37' 47"	128,92		
594			407611,87	1248854,56
	19° 07' 56"	82,11		
595			407689,44	1248881,47
	19° 11' 19"	133,93		
596			407815,93	1248925,49

Название (номер) межевого знака	Дирекционные углы (град. мин. сек.)	Длина линии(м)	X координата	Y координата
	20° 07' 35"	146,24		
597			407953,24	1248975,81
	25° 37' 43"	67,05		
598			408013,69	1249004,81
	13° 55' 07"	209,15		
599			408216,7	1249055,12
	12° 50' 34"	166,64		
600			408379,17	1249092,16
	75° 12' 39"	154,66		
601			408418,65	1249241,7
	80° 37' 41"	36,48		
602			408424,59	1249277,69
	85° 25' 52"	109,72		
603			408433,33	1249387,06
	129° 28' 39"	202,79		
604			408304,4	1249543,59
	34° 13' 23"	281,43		
605			408537,1	1249701,87
	17° 43' 12"	97,58		
606			408630,05	1249731,57
	318° 29' 20"	121,78		
607			408721,24	1249650,86
	55° 14' 32"	41,68		
608			408745	1249685,1
	51° 45' 28"	262,48		
609			408907,47	1249891,25
	7° 26' 38"	264,29		
610			409169,53	1249925,49
	6° 07' 30"	191,47		
611			409359,91	1249945,92
	79° 45' 30"	171,37		
612			409390,38	1250114,56
	81° 26' 39"	102,77		
613			409405,67	1250216,19
	60° 28' 16"	109,5		
614			409459,64	1250311,47
	109° 38' 11"	39,82		
615			409446,26	1250348,97
	95° 26' 58"	29,48		
616			409443,46	1250378,32
	53° 42' 25"	21,25		
617			409456,04	1250395,45
	297° 35' 55"	17,35		
618			409464,08	1250380,07
	22° 04' 27"	55,8		
619			409515,79	1250401,04

Название (номер) межевого знака	Дирекционные углы (град. мин. сек.)	Длина линии(м)	X координата	Y координата
	36° 46' 32"	44,93		
620			409551,78	1250427,94
	51° 30' 33"	37,05		
621			409574,84	1250456,94
	88° 38' 01"	29,36		
622			409575,54	1250486,29
	118° 08' 02"	40,02		
623			409556,67	1250521,58
	146° 22' 05"	90,22		
624			409481,55	1250571,55
	49° 41' 12"	14,88		
625			409491,18	1250582,9
	56° 10' 02"	365,1		
626			409694,46	1250886,18
	53° 22' 13"	192,75		
627			409809,46	1251040,86
	116° 23' 47"	15,18		
628			409802,71	1251054,46
	131° 22' 38"	8,73		
629			409796,94	1251061,01
	133° 20' 23"	2,93		
630			409794,93	1251063,14
	134° 14' 25"	2,67		
631			409793,07	1251065,05
	58° 01' 21"	19,68		
632			409803,49	1251081,74
	62° 27' 08"	53,45		
633			409828,21	1251129,13
	60° 29' 44"	102,82		
634			409878,85	1251218,62
	59° 34' 04"	251,05		
635			410006,01	1251435,08
	39° 45' 42"	355,1		
636			410278,98	1251662,2
	34° 27' 41"	205,02		
637			410448,02	1251778,21
	37° 49' 43"	283,66		
638			410672,07	1251952,18
	44° 28' 32"	40,18		
639			410700,74	1251980,33
	38° 11' 04"	135,38		
640			410807,15	1252064,02
	37° 00' 17"	114,69		
641			410898,74	1252133,05
	106° 55' 05"	253,74		
642			410824,9	1252375,81

Название (номер) межевого знака	Дирекционные углы (град. мин. сек.)	Длина линии(м)	X координата	Y координата
	106° 31' 35"	385,58		
643			410715,22	1252745,46
	106° 13' 13"	236,74		
644			410649,09	1252972,78
	171° 24' 49"	39,79		
645			410609,75	1252978,72
	182° 35' 52"	154,22		
646			410455,69	1252971,73
	169° 32' 26"	146,25		
647			410311,87	1252998,28
	173° 22' 57"	6,16		
648			410305,75	1252998,99
	179° 29' 10"	60,2		
649			410245,55	1252999,53
	180° 34' 17"	42,12		
650			410203,43	1252999,11
	173° 01' 03"	42,86		
651			410160,89	1253004,32
	168° 36' 20"	30,62		
652			410130,87	1253010,37
	165° 33' 56"	27,56		
653			410104,18	1253017,24
	163° 35' 20"	52,38		
654			410053,93	1253032,04
	160° 58' 56"	44,77		
655			410011,6	1253046,63
	163° 48' 56"	47,11		
656			409966,36	1253059,76
	169° 56' 47"	16,73		
657			409949,89	1253062,68
	165° 09' 58"	32,58		
658			409918,4	1253071,02
	163° 59' 50"	26,08		
659			409893,33	1253078,21
	170° 58' 14"	82,26		
660			409812,09	1253091,12
	190° 29' 29"	95,94		
661			409717,75	1253073,65
	223° 19' 20"	42,02		
662			409687,18	1253044,82
	246° 40' 43"	55,17		
663			409665,34	1252994,16
	259° 13' 03"	56,02		
664			409654,86	1252939,13
	247° 12' 10"	12,93		
665			409649,85	1252927,21

Название (номер) межевого знака	Дирекционные углы (град. мин. сек.)	Длина линии(м)	X координата	Y координата
	208° 57' 04"	4,3		
666			409646,09	1252925,13
	192° 59' 13"	5,56		
667			409640,67	1252923,88
	180° 51' 40"	13,97		
668			409626,7	1252923,67
	178° 58' 09"	11,67		
669			409615,03	1252923,88
	158° 58' 57"	22,53		
670			409594	1252931,96
	169° 33' 55"	22,09		
671			409572,28	1252935,96
	196° 26' 43"	38,25		
672			409535,59	1252925,13
	195° 31' 27"	27,28		
673			409509,31	1252917,83
	197° 31' 07"	4,15		
674			409505,35	1252916,58
	246° 49' 30"	3,18		
675			409504,1	1252913,66
	256° 27' 43"	23,15		
676			409498,68	1252891,15
	243° 09' 50"	11,34		
677			409493,56	1252881,03
	237° 17' 23"	5,51		
678			409490,58	1252876,39
	213° 41' 24"	5,59		
679			409485,93	1252873,29
	194° 34' 40"	6,16		
680			409479,97	1252871,74
	184° 29' 53"	7,52		
681			409472,47	1252871,15
	182° 05' 05"	19,79		
682			409452,69	1252870,43
	178° 45' 23"	23,04		
683			409429,66	1252870,93
	175° 50' 17"	27,83		
684			409401,9	1252872,95
	172° 17' 02"	11,54		
685			409390,46	1252874,5
	166° 45' 59"	38,44		
686			409353,04	1252883,3
	165° 14' 54"	17,87		
687			409335,76	1252887,85
	160° 46' 26"	13,51		
688			409323	1252892,3

Название (номер) межевого знака	Дирекционные углы (град. мин. сек.)	Длина линии(м)	X координата	Y координата
	155° 04' 16"	208,92		
689			409133,54	1252980,36
	163° 24' 41"	89,32		
690			409047,94	1253005,86
	174° 48' 15"	77,19		
691			408971,07	1253012,85
	189° 41' 03"	58,14		
692			408913,76	1253003,07
	200° 46' 09"	89,68		
693			408829,91	1252971,27
	193° 07' 58"	53,83		
694			408777,49	1252959,04
	176° 57' 50"	59,47		
695			408718,1	1252962,19
	168° 41' 40"	74,83		
696			408644,72	1252976,86
	157° 32' 11"	224,97		
697			408436,82	1253062,82
	118° 40' 52"	203,11		
698			408339,34	1253241,01
	90° 40' 31"	148,51		
699			408337,59	1253389,51
	40° 42' 47"	183,7		
700			408476,83	1253509,33
	14° 40' 04"	279,84		
701			408747,55	1253580,19
	91° 58' 33"	69,32		
702			408745,16	1253649,47
	13° 19' 38"	51,54		
703			408795,31	1253661,35
	26° 25' 50"	66,72		
704			408855,06	1253691,05
	40° 26' 56"	87,24		
705			408921,45	1253747,65
	40° 14' 47"	23,81		
706			408939,62	1253763,03
	4° 11' 18"	23,82		
707			408963,38	1253764,77
	353° 20' 31"	27,08		
708			408990,28	1253761,63
	1° 08' 52"	17,47		
709			409007,75	1253761,98
	54° 08' 57"	15,52		
710			409016,84	1253774,56
	110° 14' 30"	45,44		
711			409001,12	1253817,19

Название (номер) межевого знака	Дирекционные углы (град. мин. сек.)	Длина линии(м)	X координата	Y координата
	162° 08' 47"	33,04		
712			408969,67	1253827,32
	77° 16' 41"	22,21		
713			408974,56	1253848,98
	41° 57' 46"	55,92		
714			409016,14	1253886,37
	35° 46' 01"	50,81		
715			409057,37	1253916,07
	28° 32' 19"	63,63		
716			409113,27	1253946,47
	19° 39' 00"	62,33		
717			409171,97	1253967,43
	13° 10' 51"	56,7		
718			409227,18	1253980,36
	11° 07' 11"	83,32		
719			409308,94	1253996,43
	16° 36' 43"	86,78		
720			409392,1	1254021,24
	19° 26' 57"	99,68		
721			409486,09	1254054,43
	28° 19' 18"	61,13		
722			409539,9	1254083,43
	41° 41' 19"	68,31		
723			409590,91	1254128,86
	56° 14' 38"	93,71		
724			409642,98	1254206,77
	44° 31' 57"	59,79		
725			409685,6	1254248,7
	20° 20' 30"	33,17		
726			409716,7	1254260,23
	8° 07' 55"	46,94		
727			409763,17	1254266,87
	357° 55' 18"	48,25		
728			409811,39	1254265,12
	340° 19' 16"	50,84		
729			409859,26	1254248
	337° 52' 24"	56,58		
730			409911,67	1254226,69
	335° 16' 31"	48,46		
731			409955,69	1254206,42
	354° 20' 47"	38,98		
732			409994,48	1254202,58
	17° 35' 59"	53,15		
733			410045,14	1254218,65
	29° 41' 03"	83,26		
734			410117,47	1254259,88

Название (номер) межевого знака	Дирекционные углы (град. мин. сек.)	Длина линии(м)	X координата	Y координата
	29° 32' 18"	57,42		
735			410167,43	1254288,19
	33° 23' 55"	77,43		
736			410232,07	1254330,81
	30° 06' 26"	116,32		
737			410332,7	1254389,16
	318° 00' 36"	80,39		
738			410392,45	1254335,38
	318° 33' 06"	81,5		
739			410453,54	1254281,43
	316° 51' 38"	57,07		
740			410495,18	1254242,41
	39° 42' 27"	337,46		
741			410754,79	1254458
	7° 22' 10"	212,44		
742			410965,48	1254485,25
	21° 43' 43"	205,75		
743			411156,61	1254561,42
	35° 02' 11"	227,02		
744			411342,49	1254691,75
	35° 06' 59"	112,54		
745			411434,55	1254756,49
	35° 04' 40"	32,3		
746			411460,98	1254775,05
	34° 59' 47"	42,58		
747			411495,86	1254799,47
	37° 36' 36"	26,17		
748			411516,59	1254815,44
	12° 23' 04"	22,8		
749			411538,86	1254820,33
	31° 16' 22"	22,89		
750			411558,42	1254832,21
	1° 26' 36"	55,58		
751			411613,98	1254833,61
	22° 57' 48"	44,78		
752			411655,21	1254851,08
	12° 52' 50"	37,64		
753			411691,9	1254859,47
	41° 39' 02"	16,82		
754			411704,47	1254870,65
	126° 51' 19"	15,72		
755			411695,04	1254883,23
	159° 01' 49"	44,9		
756			411653,11	1254899,3
	131° 32' 44"	20,54		
757			411639,49	1254914,67

Название (номер) межевого знака	Дирекционные углы (град. мин. сек.)	Длина линии(м)	X координата	Y координата
	45° 28' 53"	23,56		
758			411656,01	1254931,47
	353° 06' 29"	75,92		
759			411731,38	1254922,36
	22° 58' 51"	34,91		
760			411763,52	1254935,99
	52° 11' 57"	21,67		
761			411776,8	1254953,11
	12° 12' 35"	117,26		
762			411891,41	1254977,91
	29° 43' 49"	150,09		
763			412021,74	1255052,34
	31° 31' 41"	279,97		
764			412260,38	1255198,74
	342° 43' 04"	169,15		
765			412421,89	1255148,49
	22° 53' 17"	111,43		
766			412524,55	1255191,83
	108° 57' 51"	2099,36		
767			411842,31	1257177,24
	198° 09' 32"	111,6		
768			411736,27	1257142,46
	179° 27' 38"	288,88		
769			411447,4	1257145,18
	221° 36' 56"	512,54		
770			411064,22	1256804,79
	222° 44' 30"	419,92		
771			410755,82	1256519,79
	220° 29' 10"	102,61		
772			410677,78	1256453,17
	130° 34' 47"	63,49		
773			410636,48	1256501,39
	140° 25' 17"	175,5		
774			410501,21	1256613,21
	147° 12' 51"	159,43		
775			410367,18	1256699,54
	161° 58' 40"	166,43		
776			410208,92	1256751,03
	178° 46' 49"	195,41		
777			410013,55	1256755,19
	170° 57' 39"	194,07		
778			409821,89	1256785,68
	203° 06' 55"	322,33		
779			409525,44	1256659,14
	196° 24' 44"	282,11		
780			409254,82	1256579,43

Название (номер) межевого знака	Дирекционные углы (град. мин. сек.)	Длина линии(м)	X координата	Y координата
	198° 30' 50"	78,1		
781			409180,76	1256554,63
	190° 54' 02"	43,36		
782			409138,18	1256546,43
	200° 58' 02"	143,87		
783			409003,84	1256494,95
	178° 15' 01"	112,01		
784			408891,88	1256498,37
	180° 28' 26"	56,83		
785			408835,05	1256497,9
	93° 46' 23"	60,48		
786			408831,07	1256558,25
	178° 53' 23"	27,36		
787			408803,72	1256558,78
	92° 13' 09"	326,96		
788			408791,06	1256885,49
	153° 27' 05"	266,18		
789			408552,95	1257004,46
	79° 04' 45"	119,56		
790			408575,6	1257121,85
	80° 01' 25"	181,42		
791			408607,03	1257300,53
	183° 42' 29"	52,11		
792			408555,03	1257297,16
	91° 33' 54"	46,5		
793			408553,76	1257343,64
	196° 08' 13"	54,65		
794			408501,26	1257328,45
	186° 33' 11"	37,77		
795			408463,74	1257324,14
	106° 01' 30"	252,85		
796			408393,94	1257567,16
	29° 16' 00"	240,9		
797			408604,09	1257684,93
	47° 55' 46"	177,11		
798			408722,76	1257816,4
	43° 51' 35"	164,53		
799			408841,39	1257930,4
	47° 00' 22"	196,94		
800			408975,69	1258074,45
	67° 12' 10"	150,54		
801			409034,02	1258213,23
	110° 38' 23"	95,52		
802			409000,35	1258302,62
	132° 54' 48"	86,81		
803			408941,24	1258366,2

Название (номер) межевого знака	Дирекционные углы (град. мин. сек.)	Длина линии(м)	X координата	Y координата
	143° 46' 00"	186		
804			408791,21	1258476,14
	149° 46' 32"	145,67		
805			408665,34	1258549,47
	145° 41' 13"	80,61		
806			408598,76	1258594,91
	120° 25' 02"	73,16		
807			408561,72	1258658
	208° 09' 52"	124,02		
808			408452,38	1258599,46
	210° 52' 50"	77,97		
809			408385,46	1258559,44
	211° 37' 39"	92,55		
810			408306,66	1258510,91
	175° 19' 10"	16,05		
811			408290,66	1258512,22
	176° 03' 25"	107,17		
812			408183,74	1258519,59
	145° 48' 14"	186,2		
813			408029,73	1258624,24
	49° 00' 48"	80,01		
814			408082,21	1258684,64
	39° 21' 24"	141,51		
815			408191,63	1258774,38
	59° 38' 54"	381,93		
816			408384,62	1259103,96
	65° 56' 45"	225,81		
817			408476,66	1259310,16
	19° 22' 46"	125,67		
818			408595,21	1259351,86
	97° 01' 13"	94,26		
819			408583,69	1259445,41
	1° 20' 44"	107,31		
820			408690,97	1259447,93
	16° 55' 27"	84,68		
821			408771,98	1259472,58
	0° 11' 23"	75,51		
822			408847,49	1259472,83
	9° 25' 22"	59,61		
823			408906,3	1259482,59
	23° 06' 26"	82,3		
824			408982	1259514,89
	36° 58' 16"	52,09		
825			409023,62	1259546,22
	33° 57' 42"	195,48		
826			409185,75	1259655,42

Название (номер) межевого знака	Дирекционные углы (град. мин. сек.)	Длина линии(м)	X координата	Y координата
	39° 46' 10"	140		
827			409293,36	1259744,98
	8° 45' 48"	266,03		
828			409556,28	1259785,51
	12° 55' 15"	1,74		
829			409557,98	1259785,9
	8° 53' 25"	397,88		
830			409951,08	1259847,39
	111° 37' 31"	206,49		
831			409874,98	1260039,35
	112° 34' 11"	330,48		
832			409748,14	1260344,52
	120° 03' 42"	550,45		
833			409472,4	1260820,93
	124° 21' 43"	215,23		
834			409350,92	1260998,6
	98° 59' 12"	196,22		
835			409320,27	1261192,41
	115° 03' 44"	19,1		
836			409312,18	1261209,71
	97° 08' 07"	174,86		
837			409290,46	1261383,22
	4° 23' 31"	19,59		
838			409309,99	1261384,72
	22° 46' 27"	74,61		
839			409378,78	1261413,6
	8° 13' 55"	35,76		
840			409414,17	1261418,72
	4° 05' 21"	101,39		
841			409515,3	1261425,95
	36° 17' 11"	72,67		
842			409573,88	1261468,96
	51° 40' 57"	107,67		
843			409640,64	1261553,44
	145° 59' 23"	82,87		
844			409571,95	1261599,79
	67° 47' 38"	373,58		
845			409713,14	1261945,66
	113° 11' 41"	489,04		
846			409520,53	1262395,17
	97° 32' 51"	798,87		
847			409415,6	1263187,12
	48° 29' 15"	685,47		
848			409869,92	1263700,41
	140° 23' 03"	425,54		
849			409542,11	1263971,75

Название (номер) межевого знака	Дирекционные углы (град. мин. сек.)	Длина линии(м)	X координата	Y координата
	143° 16' 19"	155,21		
850			409417,71	1264064,57
	140° 08' 43"	490,35		
851			409041,28	1264378,81
	140° 08' 34"	102,23		
852			408962,8	1264444,33
	140° 35' 26"	192,56		
853			408814,02	1264566,58
	140° 28' 31"	310,43		
854			408574,57	1264764,14
	138° 12' 17"	35,29		
855			408548,26	1264787,66
	138° 11' 51"	313,25		
856			408314,75	1264996,46
	138° 31' 28"	6,33		
857			408310,01	1265000,65
	156° 25' 59"	10		
858			408300,84	1265004,65
	137° 47' 09"	35,64		
859			408274,44	1265028,6
	218° 53' 02"	596,18		
860			407810,36	1264654,35
	232° 34' 14"	62,04		
861			407772,65	1264605,08
	235° 24' 14"	221,86		
862			407646,68	1264422,45
	223° 24' 34"	22,67		
863			407630,21	1264406,87
	234° 17' 08"	263,2		
864			407476,57	1264193,17
	222° 20' 03"	273,8		
865			407274,17	1264008,78
	221° 42' 05"	217,14		
866			407112,05	1263864,33
	222° 33' 56"	283,5		
867			406903,25	1263672,56
	235° 45' 31"	30,27		
868			406886,22	1263647,54
	234° 25' 51"	371,3		
869			406670,24	1263345,52
	234° 23' 11"	137,74		
870			406590,03	1263233,54
	234° 23' 33"	415,52		
871			406348,1	1262895,71
	235° 32' 40"	487,44		
872			406072,32	1262493,78

Название (номер) межевого знака	Дирекционные углы (град. мин. сек.)	Длина линии(м)	X координата	Y координата
	235° 03' 53"	130,81		
873			405997,41	1262386,54
	237° 05' 08"	49,38		
874			405970,58	1262345,09
	235° 53' 29"	36,45		
875			405950,14	1262314,91
	234° 31' 03"	999,48		
876			405369,99	1261501,04
	150° 48' 59"	542,56		
877			404896,3	1261765,6
	233° 07' 48"	74,35		
878			404851,69	1261706,12
	254° 04' 49"	45,97		
879			404839,08	1261661,91
	261° 34' 00"	39,82		
880			404833,24	1261622,52
	265° 06' 11"	43,93		
881			404829,49	1261578,75
	264° 16' 42"	35,61		
882			404825,94	1261543,32
	243° 55' 28"	67		
883			404796,49	1261483,14
	243° 55' 00"	43,62		
884			404777,31	1261443,96
	227° 03' 23"	39,01		
885			404750,73	1261415,4
	218° 20' 32"	205,04		
886			404589,91	1261288,2
	270° 38' 03"	20,78		
887			404590,14	1261267,42
	232° 37' 26"	136,71		
888			404507,15	1261158,78
	232° 34' 32"	75,41		
889			404461,32	1261098,89
	231° 11' 10"	120,22		
890			404385,97	1261005,22
	310° 06' 42"	77,67		
891			404436,01	1260945,82
	255° 52' 14"	140,22		
892			404401,78	1260809,84
	220° 46' 03"	23,19		
893			404384,22	1260794,7
	238° 09' 28"	29,42		
894			404368,7	1260769,71
	266° 28' 25"	30,73		
895			404366,81	1260739,04

Название (номер) межевого знака	Дирекционные углы (град. мин. сек.)	Длина линии(м)	X координата	Y координата
	158° 24' 17"	14,45		
896			404353,37	1260744,36
	160° 46' 27"	71,03		
897			404286,3	1260767,75
	158° 53' 22"	128,3		
898			404166,61	1260813,96
	159° 08' 59"	223,84		
899			403957,43	1260893,63
	160° 15' 38"	30,14		
900			403929,06	1260903,81
	225° 17' 14"	57,82		
901			403888,38	1260862,72
	237° 35' 37"	10,15		
902			403882,94	1260854,15
	124° 21' 34"	40,59		
903			403860,03	1260887,66
	150° 49' 20"	45,62		
904			403820,2	1260909,9
	158° 58' 54"	49,32		
905			403774,16	1260927,59
	146° 49' 50"	14,35		
906			403762,15	1260935,44
	135° 36' 04"	16,18		
907			403750,59	1260946,76
	125° 17' 08"	27,99		
908			403734,42	1260969,61
	108° 46' 42"	25,85		
909			403726,1	1260994,08
	117° 51' 39"	13,84		
910			403719,63	1261006,32
	134° 09' 39"	10,62		
911			403712,23	1261013,94
	152° 30' 45"	12,5		
912			403701,14	1261019,71
	161° 36' 15"	13,88		
913			403687,97	1261024,09
	171° 10' 36"	13,56		
914			403674,57	1261026,17
	181° 44' 25"	45,77		
915			403628,82	1261024,78
	174° 40' 43"	27,39		
916			403601,55	1261027,32
	166° 16' 47"	23,32		
917			403578,9	1261032,85
	153° 01' 18"	14,26		
918			403566,19	1261039,32

Название (номер) межевого знака	Дирекционные углы (град. мин. сек.)	Длина линии(м)	X координата	Y координата
	141° 00' 53"	11		
919			403557,64	1261046,24
	120° 03' 11"	10,14		
920			403552,56	1261055,02
	116° 03' 16"	11,04		
921			403547,71	1261064,94
	98° 15' 20"	19,36		
922			403544,93	1261084,1
	99° 27' 44"	14,05		
923			403542,62	1261097,96
	97° 44' 06"	18,87		
924			403540,08	1261116,66
	95° 34' 02"	16,7		
925			403538,46	1261133,28
	99° 27' 44"	32,3		
926			403533,15	1261165,14
	108° 46' 00"	80,82		
927			403507,15	1261241,66
	121° 11' 19"	32,34		
928			403490,4	1261269,33
	120° 30' 38"	19,95		
929			403480,27	1261286,52
	146° 33' 31"	29,4		
930			403455,74	1261302,72
	177° 31' 19"	10,87		
931			403444,88	1261303,19
	193° 09' 27"	14,23		
932			403431,02	1261299,95
	197° 53' 06"	19,44		
933			403412,52	1261293,98
	218° 48' 08"	10,68		
934			403404,2	1261287,29
	223° 45' 35"	15,35		
935			403393,11	1261276,67
	240° 43' 26"	19,86		
936			403383,4	1261259,35
	246° 55' 34"	25,34		
937			403373,47	1261236,04
	222° 57' 32"	13,9		
938			403363,3	1261226,57
	207° 35' 36"	16,95		
939			403348,28	1261218,72
	197° 55' 50"	42,75		
940			403307,61	1261205,56
	192° 32' 58"	32,91		
941			403275,49	1261198,41

Название (номер) межевого знака	Дирекционные углы (град. мин. сек.)	Длина линии(м)	X координата	Y координата
	180° 00' 00"	15,94		
942			403259,55	1261198,41
	165° 12' 09"	16,25		
943			403243,84	1261202,56
	147° 46' 38"	12,57		
944			403233,21	1261209,26
	132° 01' 54"	12,43		
945			403224,89	1261218,49
	118° 53' 12"	12,92		
946			403218,65	1261229,8
	100° 23' 32"	14,08		
947			403216,11	1261243,65
	91° 42' 11"	15,48		
948			403215,65	1261259,12
	85° 37' 10"	12,05		
949			403216,57	1261271,13
	74° 09' 30"	14,4		
950			403220,5	1261284,98
	57° 11' 02"	12,36		
951			403227,2	1261295,37
	52° 10' 50"	9,05		
952			403232,75	1261302,52
	42° 29' 39"	15,04		
953			403243,84	1261312,68
	38° 15' 22"	15,29		
954			403255,85	1261322,15
	48° 56' 24"	23,57		
955			403271,33	1261339,92
	59° 54' 17"	50,69		
956			403296,75	1261383,78
	58° 26' 34"	11,92		
957			403302,99	1261393,94
	73° 38' 34"	13,95		
958			403306,92	1261407,33
	77° 31' 46"	24,59		
959			403312,23	1261431,34
	84° 13' 13"	20,65		
960			403314,31	1261451,89
	71° 30' 43"	10,22		
961			403317,55	1261461,58
	63° 27' 57"	8,26		
962			403321,24	1261468,97
	63° 40' 50"	20,86		
963			403330,49	1261487,67
	75° 00' 20"	16,97		
964			403334,88	1261504,06

Название (номер) межевого знака	Дирекционные углы (град. мин. сек.)	Длина линии(м)	X координата	Y координата
	82° 23' 31"	13,97		
965			403336,73	1261517,91
	86° 45' 39"	20,35		
966			403337,88	1261538,23
	94° 58' 49"	21,31		
967			403336,03	1261559,46
	102° 54' 21"	22,74		
968			403330,95	1261581,63
	100° 18' 46"	25,81		
969			403326,33	1261607,02
	87° 24' 28"	10,17		
970			403326,79	1261617,18
	83° 38' 04"	12,54		
971			403328,18	1261629,64
	75° 58' 51"	16,18		
972			403332,1	1261645,34
	66° 26' 03"	9,83		
973			403336,03	1261654,35
	84° 52' 10"	12,97		
974			403337,19	1261667,27
	71° 35' 03"	9,5		
975			403340,19	1261676,28
	72° 32' 56"	12,34		
976			403343,89	1261688,05
	69° 01' 22"	11,62		
977			403348,05	1261698,9
	46° 16' 05"	7,35		
978			403353,13	1261704,21
	49° 22' 52"	10,64		
979			403360,06	1261712,29
	29° 43' 47"	9,32		
980			403368,15	1261716,91
	19° 24' 48"	8,33		
981			403376,01	1261719,68
	5° 10' 27"	7,65		
982			403383,63	1261720,37
	354° 07' 12"	6,74		
983			403390,33	1261719,68
	340° 16' 40"	9,57		
984			403399,34	1261716,45
	327° 10' 34"	13,21		
985			403410,44	1261709,29
	318° 08' 11"	21,71		
986			403426,61	1261694,8
	335° 34' 23"	19,54		
987			403444,4	1261686,72

Название (номер) межевого знака	Дирекционные углы (град. мин. сек.)	Длина линии(м)	X координата	Y координата
	337° 23' 49"	26,28		
988			403468,66	1261676,62
	342° 13' 59"	22,51		
989			403490,1	1261669,75
	342° 06' 58"	27,61		
990			403516,38	1261661,27
	348° 27' 07"	36,32		
991			403551,96	1261654
	351° 53' 03"	22,88		
992			403574,61	1261650,77
	358° 28' 16"	15,37		
993			403589,97	1261650,36
	9° 27' 25"	17,22		
994			403606,96	1261653,19
	17° 00' 21"	15,22		
995			403621,51	1261657,64
	35° 29' 12"	10,44		
996			403630,01	1261663,7
	45° 00' 00"	10,28		
997			403637,28	1261670,97
	59° 15' 30"	15,04		
998			403644,97	1261683,9
	77° 17' 55"	16,56		
999			403648,61	1261700,05
	77° 09' 29"	23,62		
1000			403653,86	1261723,08
	86° 18' 05"	12,56		
1001			403654,67	1261735,61
	75° 42' 33"	22,93		
1002			403660,33	1261757,83
	76° 28' 20"	20,78		
1003			403665,19	1261778,03
	76° 27' 56"	22,43		
1004			403670,44	1261799,84
	61° 07' 21"	22,61		
1005			403681,36	1261819,64
	51° 54' 35"	30,8		
1006			403700,36	1261843,88
	60° 49' 30"	24,06		
1007			403712,09	1261864,89
	71° 32' 50"	20,44		
1008			403718,56	1261884,28
	91° 25' 05"	16,16		
1009			403718,16	1261900,44
	101° 33' 57"	20,2		
1010			403714,11	1261920,23

Название (номер) межевого знака	Дирекционные углы (град. мин. сек.)	Длина линии(м)	X координата	Y координата
	104° 25' 01"	29,2		
1011			403706,84	1261948,51
	129° 00' 39"	42,83		
1012			403679,88	1261981,79
	168° 23' 13"	134,52		
1013			403548,11	1262008,87
	166° 11' 49"	56,63		
1014			403493,12	1262022,38
	166° 25' 18"	19,42		
1015			403474,24	1262026,94
	167° 21' 23"	43,31		
1016			403431,98	1262036,42
	170° 15' 59"	29,87		
1017			403402,54	1262041,47
	167° 58' 57"	38,9		
1018			403364,49	1262049,57
	168° 30' 17"	69,1		
1019			403296,78	1262063,34
	85° 45' 16"	6,89		
1020			403297,29	1262070,21
	171° 25' 03"	305,1		
1021			402995,61	1262115,74
	170° 19' 56"	496,02		
1022			402506,63	1262199,04
	169° 51' 18"	500,17		
1023			402014,28	1262287,14
	169° 32' 06"	494,29		
1024			401528,21	1262376,92
	170° 27' 45"	389,03		
1025			401144,56	1262441,38
	170° 30' 51"	4		
1026			401140,61	1262442,04
	170° 27' 49"	101,71		
1027			401040,31	1262458,89
	170° 32' 48"	497,19		
1028			400549,87	1262540,55
	169° 19' 15"	492,91		
1029			400065,5	1262631,89
	169° 20' 08"	207,29		
1030			399861,79	1262670,25
	169° 28' 38"	4		
1031			399857,86	1262670,98
	169° 20' 19"	407,18		
1032			399457,71	1262746,31
	170° 58' 47"	637,38		
1033			398828,21	1262846,24

Название (номер) межевого знака	Дирекционные углы (град. мин. сек.)	Длина линии(м)	X координата	Y координата
	252° 08' 04"	59,52		
1034			398809,95	1262789,59
	263° 49' 59"	28,86		
1035			398806,85	1262760,9
	263° 49' 24"	104,93		
1036			398795,56	1262656,58
	262° 29' 49"	327,78		
1037			398752,76	1262331,61
	262° 07' 16"	343,67		
1038			398705,65	1261991,18
	262° 02' 22"	50,62		
1039			398698,64	1261941,05
	261° 41' 38"	251,49		
1040			398662,31	1261692,2
	262° 26' 53"	80,73		
1041			398651,7	1261612,17
	258° 21' 41"	90,91		
1042			398633,36	1261523,13
	354° 23' 08"	132,26		
1043			398764,99	1261510,19
	0° 00' 00"	79,13		
1044			398844,12	1261510,19
	12° 48' 50"	57,53		
1045			398900,22	1261522,95
	261° 32' 26"	64,44		
1046			398890,74	1261459,21
	264° 08' 16"	134,92		
1047			398876,96	1261325
	261° 47' 01"	172,83		
1048			398852,26	1261153,94
	262° 12' 18"	642,86		
1049			398765,07	1260517,02
	262° 12' 20"	736,99		
1050			398665,12	1259786,84
	262° 12' 20"	405,18		
1051			398610,17	1259385,4
	262° 12' 17"	162,94		
1052			398588,07	1259223,97
	358° 03' 20"	969,95		
1053			399557,46	1259191,06
	4° 25' 51"	74,04		
1054			399631,28	1259196,78
	20° 14' 41"	21,33		
1055			399651,29	1259204,16
	262° 34' 01"	381,01		
1056			399602	1258826,35

Название (номер) межевого знака	Дирекционные углы (град. мин. сек.)	Длина линии(м)	X координата	Y координата
	263° 39' 35"	4,62		
1057			399601,49	1258821,76
	262° 58' 53"	239,05		
1058			399572,28	1258584,5
	261° 24' 10"	532,82		
1059			399492,63	1258057,67
	264° 47' 00"	11,66		
1060			399491,57	1258046,06
	171° 28' 28"	98,55		
1061			399394,11	1258060,67
	170° 25' 40"	235,85		
1062			399161,54	1258099,89
	170° 36' 53"	235,85		
1063			398928,85	1258138,35
	169° 46' 48"	204,65		
1064			398727,45	1258174,66
	170° 34' 42"	285,46		
1065			398445,84	1258221,39
	225° 19' 28"	172,38		
1066			398324,64	1258098,81
	224° 42' 05"	306,63		
1067			398106,69	1257883,12
	223° 57' 29"	226,33		
1068			397943,77	1257726,02
	222° 56' 08"	291,3		
1069			397730,5	1257527,59
	223° 21' 16"	285,39		
1070			397522,99	1257331,67
	223° 25' 12"	516,77		
1071			397147,64	1256976,47
	223° 25' 17"	444,28		
1072			396824,95	1256671,09
	246° 36' 14"	84,21		
1073			396791,51	1256593,8
	221° 57' 53"	180,69		
1074			396657,16	1256472,98
	221° 58' 07"	36,5		
1075			396630,02	1256448,57
	232° 57' 39"	155,82		
1076			396536,16	1256324,19
	219° 04' 42"	44,48		
1077			396501,63	1256296,15
	219° 01' 30"	212,96		
1078			396336,19	1256162,06
	219° 00' 33"	239,29		
1079			396150,25	1256011,44

Название (номер) межевого знака	Дирекционные углы (град. мин. сек.)	Длина линии(м)	X координата	Y координата
	219° 14' 33"	200,6		
1080			395994,89	1255884,54
	218° 50' 06"	187,46		
1081			395848,87	1255766,99
	219° 35' 49"	216,57		
1082			395681,99	1255628,95
	128° 04' 23"	172,67		
1083			395575,51	1255764,88
	127° 30' 33"	149,16		
1084			395484,69	1255883,2
	126° 51' 04"	91,89		
1085			395429,58	1255956,73
	117° 04' 47"	73,17		
1086			395396,27	1256021,88
	114° 40' 21"	93,57		
1087			395357,21	1256106,91
	107° 19' 13"	115,92		
1088			395322,7	1256217,57
	104° 59' 30"	161,17		
1089			395281,01	1256373,25
	105° 53' 11"	203,96		
1090			395225,18	1256569,42
	106° 33' 57"	147,94		
1091			395183	1256711,22
	160° 24' 21"	214,61		
1092			394980,82	1256783,19
	106° 09' 49"	590,8		
1093			394816,35	1257350,64
	106° 14' 17"	171,01		
1094			394768,53	1257514,83
	105° 33' 02"	311,58		
1095			394685	1257815
	106° 24' 33"	492,04		
1096			394546	1258287
	106° 57' 06"	456,19		
1097			394412,99	1258723,37
	106° 11' 03"	546,66		
1098			394260,62	1259248,37
	107° 23' 16"	459,55		
1099			394123,29	1259686,92
	130° 14' 21"	36,21		
1100			394099,9	1259714,56
	133° 48' 25"	40,75		
1101			394071,69	1259743,97
	133° 47' 48"	24,58		
1102			394054,68	1259761,71

Название (номер) межевого знака	Дирекционные углы (град. мин. сек.)	Длина линии(м)	X координата	Y координата
	163° 54' 16"	335,84		
1103			393732	1259854,82
	166° 31' 06"	261,57		
1104			393477,64	1259915,8
	166° 51' 02"	246,51		
1105			393237,59	1259971,88
	252° 03' 48"	286,46		
1106			393149,37	1259699,34
	254° 31' 25"	497,6		
1107			393016,59	1259219,78
	254° 21' 45"	90,71		
1108			392992,14	1259132,43
	271° 25' 05"	2,02		
1109			392992,19	1259130,41
	264° 44' 11"	54,72		
1110			392987,17	1259075,92
	265° 01' 31"	165,59		
1111			392972,81	1258910,95
	265° 32' 48"	120,16		
1112			392963,48	1258791,15
	266° 00' 05"	21,08		
1113			392962,01	1258770,12
	264° 43' 35"	35,36		
1114			392958,76	1258734,91
	265° 15' 40"	175,39		
1115			392944,27	1258560,12
	262° 25' 03"	28,27		
1116			392940,54	1258532,1
	263° 12' 29"	80,67		
1117			392931	1258452
	263° 23' 57"	582,86		
1118			392864	1257873
	264° 20' 35"	426,08		
1119			392822	1257449
	264° 13' 14"	496,52		
1120			392772	1256955
	263° 41' 05"	509,09		
1121			392716	1256449
	262° 58' 28"	572,3		
1122			392646	1255881
	262° 35' 07"	294,46		
1123			392608	1255589
	261° 12' 51"	25,34		
1124			392604,13	1255563,96
	260° 01' 12"	33,12		
1125			392598,39	1255531,34

Название (номер) межевого знака	Дирекционные углы (град. мин. сек.)	Длина линии(м)	X координата	Y координата
	264° 18' 15"	31,13		
1126			392595,3	1255500,36
	263° 33' 47"	229,15		
1127			392569,61	1255272,65
	264° 26' 10"	234,65		
1128			392546,86	1255039,11
	232° 02' 13"	351,33		
1129			392330,74	1254762,12
	233° 49' 01"	140,15		
1130			392248	1254649
	230° 29' 27"	990,25		
1131			391618	1253885
	210° 57' 50"	116,62		
1132			391518	1253825
	200° 46' 10"	372,41		
1133			391169,79	1253692,94
	201° 52' 53"	236,82		
1134			390950,03	1253604,68
	201° 21' 21"	133,49		
1135			390825,71	1253556,07
	202° 15' 32"	277,38		
1136			390569	1253451
	202° 22' 02"	243,89		
1137			390343,46	1253358,19
	200° 02' 42"	38,04		
1138			390307,72	1253345,15
	201° 20' 40"	179		
1139			390141	1253280
	196° 12' 19"	333,24		
1140			389821	1253187
	194° 02' 10"	300,99		
1141			389529	1253114
	207° 23' 23"	116,82		
1142			389425,28	1253060,26
	201° 13' 48"	210,24		
1143			389229,31	1252984,13
	200° 55' 09"	125,92		
1144			389111,69	1252939,17
	202° 16' 14"	125,84		
1145			388995,24	1252891,48
	201° 21' 07"	232,47		
1146			388778,73	1252806,84
	200° 23' 28"	123,5		
1147			388662,97	1252763,81
	201° 59' 34"	506,85		
1148			388193	1252574

Название (номер) межевого знака	Дирекционные углы (град. мин. сек.)	Длина линии(м)	X координата	Y координата
	278° 34' 36"	616,9		
1149			388285	1251964
	278° 48' 37"	476,62		
1150			388358	1251493
	279° 43' 48"	704,13		
1151			388477	1250799
	280° 06' 18"	102,59		
1152			388495	1250698
	279° 50' 01"	76,12		
1153			388508	1250623
	279° 48' 11"	663,69		
1154			388621	1249969
	279° 34' 40"	570,96		
1155			388716	1249406
	279° 17' 39"	441,29		
1156			388787,27	1248970,5
	279° 20' 15"	655,65		
1157			388893,65	1248323,54
	184° 12' 56"	169,51		
1158			388724,6	1248311,08
	184° 12' 08"	19,24		
1159			388705,41	1248309,67
	184° 18' 54"	343,04		
1160			388363,34	1248283,86
	223° 14' 35"	13,84		
1161			388353,26	1248274,38
	211° 14' 11"	8,29		
1162			388346,17	1248270,08
	213° 19' 42"	15,38		
1163			388333,32	1248261,63
	243° 34' 20"	16,78		
1164			388325,85	1248246,6
	243° 35' 10"	30,5		
1165			388312,28	1248219,28
	153° 45' 44"	104,95		
1166			388218,14	1248265,68
	175° 43' 45"	118,3		
1167			388100,17	1248274,49
	177° 05' 21"	90,98		
1168			388009,31	1248279,11
	183° 51' 50"	330,47		
1169			387679,59	1248256,84
	183° 32' 50"	121,54		
1170			387558,28	1248249,32
	166° 57' 27"	4,48		
1171			387553,92	1248250,33

Название (номер) межевого знака	Дирекционные углы (град. мин. сек.)	Длина линии(м)	X координата	Y координата
	183° 38' 33"	272,93		
1172			387281,54	1248232,99
	183° 42' 08"	390,26		
1173			386892,09	1248207,79
	183° 41' 20"	351,27		
1174			386541,55	1248185,19
	183° 41' 30"	463,13		
1175			386079,38	1248155,37
	184° 06' 13"	957,68		
1176			385124,16	1248086,84
	183° 16' 02"	470,93		
1177			384654	1248060
	183° 44' 57"	1055,26		
1178			383601	1247991
	184° 39' 46"	424,66		
1179			383177,75	1247956,48
	184° 02' 33"	474,93		
1180			382704	1247923
	183° 38' 10"	533,43		
1181			382171,64	1247889,17
	183° 57' 39"	76,29		
1182			382095,53	1247883,9
	183° 26' 52"	203,53		
1183			381892,37	1247871,66
	182° 22' 13"	154,02		
1184			381738,48	1247865,29
	199° 37' 15"	195,89		
1185			381553,96	1247799,51
	199° 17' 06"	132,17		
1186			381429,21	1247755,86
	199° 13' 23"	352,93		
1187			381095,96	1247639,66
	200° 10' 34"	142,47		
1188			380962,23	1247590,52
	186° 24' 59"	68,81		
1189			380893,85	1247582,83
	185° 51' 12"	109,14		
1190			380785,28	1247571,7
	185° 00' 05"	42,44		
1191			380743	1247568
	182° 38' 51"	173,18		
1192			380570	1247560
	174° 56' 24"	192,75		
1193			380378	1247577
	169° 27' 39"	87,48		
1194			380292	1247593

Название (номер) межевого знака	Дирекционные углы (град. мин. сек.)	Длина линии(м)	X координата	Y координата
	171° 57' 03"	99,98		
1195			380193	1247607
	173° 33' 10"	1122,1		
1196			379078	1247733
	279° 13' 55"	654,48		
1197			379183	1247087
	280° 11' 53"	384,07		
1198			379251	1246709
	186° 08' 28"	317,82		
1199			378935	1246675
	277° 59' 50"	1747,5		
1200			379178,12	1244944,49
	215° 24' 05"	64,08		
1201			379125,89	1244907,37
	202° 33' 20"	104,96		
1202			379028,96	1244867,11
	199° 30' 12"	137,54		
1203			378899,31	1244821,19
	185° 55' 17"	67,08		
1204			378832,59	1244814,27
	176° 15' 17"	115,43		
1205			378717,41	1244821,81
	180° 00' 00"	41,53		
1206			378675,88	1244821,81
	217° 08' 24"	22,91		
1207			378657,62	1244807,98
	213° 09' 44"	115,02		
1208			378561,33	1244745,06
	208° 43' 14"	141,38		
1209			378437,34	1244677,12
	203° 59' 37"	108,06		
1210			378338,62	1244633,18
	271° 52' 08"	76,96		
1211			378341,13	1244556,26
	208° 30' 06"	57,97		
1212			378290,19	1244528,6
	239° 30' 12"	21,46		
1213			378279,3	1244510,11
	255° 33' 22"	33,08		
1214			378271,05	1244478,08
	219° 37' 42"	24,85		
1215			378251,91	1244462,23
	206° 18' 32"	32,02		
1216			378223,21	1244448,04
	222° 44' 00"	17,52		
1217			378210,34	1244436,15

Название (номер) межевого знака	Дирекционные углы (град. мин. сек.)	Длина линии(м)	X координата	Y координата
	265° 18' 59"	40,41		
1218			378207,04	1244395,87
	245° 48' 58"	24,97		
1219			378196,81	1244373,09
	239° 04' 22"	43,16		
1220			378174,63	1244336,07
	273° 16' 16"	65,72		
1221			378178,38	1244270,46
	275° 51' 40"	23,5		
1222			378180,78	1244247,08
	258° 28' 50"	43,97		
1223			378172	1244204
	261° 33' 53"	35,86		
1224			378166,74	1244168,53
	251° 59' 41"	51,02		
1225			378150,97	1244120,01
	192° 34' 10"	27,48		
1226			378124,15	1244114,03
	224° 00' 08"	15,83		
1227			378112,76	1244103,03
	263° 01' 38"	26,61		
1228			378109,53	1244076,62
	243° 08' 15"	35,32		
1229			378093,57	1244045,11
	239° 46' 10"	22,25		
1230			378082,37	1244025,89
	270° 07' 39"	26,99		
1231			378082,43	1243998,9
	258° 14' 16"	22,86		
1232			378077,77	1243976,52
	231° 51' 09"	30,05		
1233			378059,21	1243952,89
	213° 12' 28"	24,05		
1234			378039,09	1243939,72
	257° 12' 22"	36,58		
1235			378030,99	1243904,05
	219° 53' 30"	78,38		
1236			377970,85	1243853,78
	238° 17' 25"	30,82		
1237			377954,65	1243827,56
	194° 28' 48"	38,83		
1238			377917,05	1243817,85
	210° 44' 10"	27,18		
1239			377893,69	1243803,96
	224° 07' 31"	33,81		
1240			377869,42	1243780,42

Название (номер) межевого знака	Дирекционные углы (град. мин. сек.)	Длина линии(м)	X координата	Y координата
	238° 28' 46"	18,53		
1241			377859,73	1243764,62
	227° 42' 31"	21,7		
1242			377845,13	1243748,57
	206° 51' 07"	45,56		
1243			377804,48	1243727,99
	269° 57' 40"	14,78		
1244			377804,47	1243713,21
	314° 51' 31"	51,62		
1245			377840,88	1243676,62
	296° 08' 02"	42,2		
1246			377859,47	1243638,73
	280° 37' 04"	19,81		
1247			377863,12	1243619,26
	300° 10' 26"	49,52		
1248			377888,01	1243576,45
	270° 23' 28"	24,91		
1249			377888,18	1243551,54
	246° 54' 15"	30		
1250			377876,41	1243523,94
	233° 56' 51"	21,73		
1251			377863,62	1243506,37
	195° 40' 54"	36,41		
1252			377828,57	1243496,53
	173° 53' 45"	30,56		
1253			377798,18	1243499,78
	180° 06' 38"	25,92		
1254			377772,26	1243499,73
	208° 23' 51"	30,49		
1255			377745,44	1243485,23
	222° 27' 20"	25,64		
1256			377726,52	1243467,92
	248° 03' 04"	53,35		
1257			377706,58	1243418,44
	260° 05' 46"	36,05		
1258			377700,38	1243382,93
	275° 59' 58"	25,07		
1259			377703	1243358
	282° 45' 17"	133,48		
1260			377732,47	1243227,81
	275° 06' 08"	65,33		
1261			377738,28	1243162,74
	259° 59' 06"	37,32		
1262			377731,79	1243125,99
	232° 54' 15"	43,09		
1263			377705,8	1243091,62

Название (номер) межевого знака	Дирекционные углы (град. мин. сек.)	Длина линии(м)	X координата	Y координата
	222° 57' 48"	58,3		
1264			377663,14	1243051,89
	246° 20' 43"	29,86		
1265			377651,16	1243024,54
	261° 50' 49"	7,05		
1266			377650,16	1243017,56
	256° 59' 44"	17,51		
1267			377646,22	1243000,5
	256° 20' 05"	10,12		
1268			377643,83	1242990,67
	248° 20' 00"	12,62		
1269			377639,17	1242978,94
	197° 17' 59"	19,47		
1270			377620,58	1242973,15
	178° 43' 22"	14,8		
1271			377605,78	1242973,48
	186° 00' 01"	13,78		
1272			377592,08	1242972,04
	192° 37' 37"	35,5		
1273			377557,44	1242964,28
	204° 22' 58"	38,05		
1274			377522,78	1242948,57
	205° 45' 53"	39,39		
1275			377487,31	1242931,45
	194° 50' 16"	14,57		
1276			377473,23	1242927,72
	199° 08' 42"	22,2		
1277			377452,26	1242920,44
	213° 41' 56"	17,75		
1278			377437,49	1242910,59
	203° 53' 21"	17,43		
1279			377421,55	1242903,53
	183° 02' 14"	76,82		
1280			377344,84	1242899,46
	197° 01' 36"	64,85		
1281			377282,83	1242880,47
	192° 09' 23"	23,36		
1282			377259,99	1242875,55
	240° 17' 15"	19,71		
1283			377250,22	1242858,43
	225° 36' 23"	20,71		
1284			377235,73	1242843,63
	192° 39' 11"	18,99		
1285			377217,2	1242839,47
	235° 48' 55"	12,21		
1286			377210,34	1242829,37

Название (номер) межевого знака	Дирекционные углы (град. мин. сек.)	Длина линии(м)	X координата	Y координата
	161° 20' 28"	90,64		
1287			377124,46	1242858,37
	152° 11' 40"	73,96		
1288			377059,04	1242892,87
	167° 09' 18"	41,07		
1289			377019	1242902
	206° 33' 54"	20,12		
1290			377001	1242893
	249° 26' 38"	25,63		
1291			376992	1242869
	228° 07' 20"	38,95		
1292			376966	1242840
	202° 37' 12"	39		
1293			376930	1242825
	178° 09' 09"	62,03		
1294			376868	1242827
	161° 33' 54"	37,95		
1295			376832	1242839
	143° 00' 17"	91,4		
1296			376759	1242894
	150° 31' 27"	52,84		
1297			376713	1242920
	165° 34' 45"	36,14		
1298			376678	1242929
	188° 58' 29"	29,55		
1299			376648,81	1242924,39
	191° 43' 00"	35,36		
1300			376614,19	1242917,21
	141° 30' 59"	26,92		
1301			376593,12	1242933,96
	160° 28' 31"	22,11		
1302			376572,28	1242941,35
	200° 31' 16"	254,8		
1303			376333,65	1242852,03
	206° 10' 34"	156,19		
1304			376193,48	1242783,13
	210° 36' 28"	137,46		
1305			376075,17	1242713,14
	206° 49' 36"	101,84		
1306			375984,29	1242667,18
	170° 31' 11"	26,11		
1307			375958,54	1242671,48
	133° 07' 58"	21,27		
1308			375944	1242687
	140° 11' 40"	15,62		
1309			375932	1242697

Название (номер) межевого знака	Дирекционные углы (град. мин. сек.)	Длина линии(м)	X координата	Y координата
	112° 37' 12"	26		
1310			375922	1242721
	122° 22' 50"	48,55		
1311			375896	1242762
	132° 15' 05"	29,34		
1312			375876,27	1242783,72
	228° 36' 01"	5,29		
1313			375872,77	1242779,75
	216° 56' 31"	89,18		
1314			375801,49	1242726,15
	234° 20' 14"	54,78		
1315			375769,55	1242681,64
	246° 33' 32"	50,88		
1316			375749,31	1242634,96
	287° 18' 58"	95,55		
1317			375777,75	1242543,74
	241° 44' 58"	66,44		
1318			375746,3	1242485,21
	255° 04' 05"	135,6		
1319			375711,36	1242354,19
	260° 23' 11"	52,27		
1320			375702,63	1242302,65
	245° 22' 27"	46,13		
1321			375683,41	1242260,72
	203° 20' 49"	132,25		
1322			375561,99	1242208,31
	232° 43' 51"	437,08		
1323			375297,31	1241860,48
	284° 52' 53"	43,57		
1324			375308,5	1241818,37
	284° 00' 04"	281,6		
1325			375376,63	1241545,14
	282° 39' 53"	398,41		
1326			375463,98	1241156,42
	284° 11' 50"	572,7		
1327			375604,44	1240601,21
	282° 37' 01"	495,89		
1328			375712,76	1240117,29
	282° 47' 32"	499,2		
1329			375823,29	1239630,48
	9° 10' 18"	360,43		
1330			376179,11	1239687,93
	9° 10' 13"	228,77		
1331			376404,96	1239724,39
	9° 09' 10"	99,52		
1332			376503,21	1239740,22

Название (номер) межевого знака	Дирекционные углы (град. мин. сек.)	Длина линии(м)	X координата	Y координата
	8° 30' 46"	114,37		
1333			376616,32	1239757,15
	8° 31' 29"	281,51		
1334			376894,72	1239798,88
	9° 07' 11"	98,42		
1335			376991,9	1239814,48
	271° 51' 26"	213,2		
1336			376998,81	1239601,39
	272° 33' 29"	540,9		
1337			377022,95	1239061,03
	271° 49' 25"	507,78		
1338			377039,11	1238553,51
	272° 27' 38"	512,7		
1339			377061,12	1238041,28
	272° 16' 40"	490,39		
1340			377080,61	1237551,28
	173° 28' 47"	53,72		
1341			377027,24	1237557,38
	173° 15' 48"	593,83		
1342			376437,51	1237627,04
	175° 14' 44"	612,06		
1343			375827,56	1237677,77
	270° 29' 45"	488,82		
1344			375831,79	1237188,97
	270° 52' 27"	859,42		
1345			375844,9	1236329,65
	271° 39' 44"	577,11		
1346			375861,64	1235752,78
	268° 46' 58"	43,78		
1347			375860,71	1235709,01
	219° 10' 18"	143,37		
1348			375749,56	1235618,45
	206° 59' 23"	129,12		
1349			375634,5	1235559,85
	218° 47' 32"	58,13		
1350			375589,19	1235523,43
	200° 48' 33"	191,3		
1351			375410,37	1235455,47
	173° 31' 34"	67,23		
1352			375343,57	1235463,05
	238° 54' 11"	73,75		
1353			375305,48	1235399,9
	243° 11' 44"	119,88		
1354			375251,42	1235292,9
	255° 24' 41"	99,61		
1355			375226,33	1235196,5

Название (номер) межевого знака	Дирекционные углы (град. мин. сек.)	Длина линии(м)	X координата	Y координата
	258° 49' 37"	30,35		
1356			375220,45	1235166,73
	260° 09' 25"	25,74		
1357			375216,05	1235141,37
	271° 37' 30"	25,74		
1358			375216,78	1235115,64
	281° 18' 21"	28,11		
1359			375222,29	1235088,08
	283° 12' 23"	32,65		
1360			375229,75	1235056,29
	276° 08' 26"	21,22		
1361			375232,02	1235035,19
	262° 09' 13"	63,14		
1362			375223,4	1234972,64
	262° 36' 55"	31,74		
1363			375219,32	1234941,16
	270° 23' 06"	78,88		
1364			375219,85	1234862,28
	262° 32' 05"	44,49		
1365			375214,07	1234818,17
	239° 15' 52"	27,98		
1366			375199,77	1234794,12
	253° 56' 39"	78,39		
1367			375178,09	1234718,79
	319° 53' 48"	92,12		
1368			375248,55	1234659,45
	298° 29' 35"	505,23		
1369			375489,57	1234215,42
	294° 32' 52"	335,8		
1370			375629,08	1233909,97
	302° 14' 20"	32,52		
1371			375646,43	1233882,46
	300° 26' 14"	52,45		
1372			375673	1233837,24
	304° 48' 06"	36,74		
1373			375693,97	1233807,07
	256° 09' 31"	164,69		
1374			375654,57	1233647,16
	283° 52' 31"	31,07		
1375			375662,02	1233617
	273° 02' 29"	47,5		
1376			375664,54	1233569,57
	279° 21' 24"	57,88		
1377			375673,95	1233512,46
	273° 44' 18"	27,15		
1378			375675,72	1233485,37

Название (номер) межевого знака	Дирекционные углы (град. мин. сек.)	Длина линии(м)	X координата	Y координата
	281° 10' 36"	23,63		
1379			375680,3	1233462,19
	311° 46' 24"	34,04		
1380			375702,98	1233436,8
	295° 27' 42"	43,2		
1381			375721,55	1233397,8
	291° 23' 49"	92,1		
1382			375755,15	1233312,05
	290° 04' 34"	64,15		
1383			375777,17	1233251,8
	265° 28' 51"	44,17		
1384			375773,69	1233207,77
	270° 51' 07"	55,16		
1385			375774,51	1233152,62
	256° 43' 02"	49,79		
1386			375763,07	1233104,16
	239° 55' 55"	41,79		
1387			375742,13	1233067,99
	250° 24' 59"	43,38		
1388			375727,59	1233027,12
	281° 06' 12"	309,59		
1389			375787,21	1232723,33
	264° 18' 27"	15,83		
1390			375785,64	1232707,58
	194° 55' 44"	353,39		
1391			375444,18	1232616,54
	207° 46' 10"	4,89		
1392			375439,85	1232614,26
	194° 28' 25"	158,56		
1393			375286,32	1232574,63
	195° 10' 03"	487,19		
1394			374816,1	1232447,16
	181° 57' 20"	294,21		
1395			374522,06	1232437,12
	180° 49' 05"	53,23		
1396			374468,84	1232436,36
	207° 17' 58"	274,24		
1397			374225,14	1232310,58
	193° 23' 34"	387,18		
1398			373848,49	1232220,9
	194° 07' 12"	213,69		
1399			373641,26	1232168,77
	194° 13' 25"	152,05		
1400			373493,87	1232131,41
	194° 13' 04"	75,73		
1401			373420,46	1232112,81

Название (номер) межевого знака	Дирекционные углы (град. мин. сек.)	Длина линии(м)	X координата	Y координата
	194° 14' 22"	78,67		
1402			373344,21	1232093,46
	194° 13' 16"	81,98		
1403			373264,74	1232073,32
	194° 14' 07"	89,38		
1404			373178,1	1232051,34
	273° 30' 54"	448,7		
1405			373205,61	1231603,48
	274° 28' 50"	256,92		
1406			373225,68	1231347,35
	274° 04' 33"	813,09		
1407			373283,47	1230536,32
	358° 09' 43"	323		
1408			373606,3	1230525,96
	358° 13' 01"	13,18		
1409			373619,47	1230525,55
	357° 51' 54"	13,69		
1410			373633,15	1230525,04
	358° 24' 38"	73,55		
1411			373706,67	1230523
	357° 55' 16"	460,11		
1412			374166,48	1230506,31
	0° 42' 26"	37,26		
1413			374203,74	1230506,77
	318° 37' 36"	56,12		
1414			374245,85	1230469,68
	319° 29' 37"	56,32		
1415			374288,67	1230433,1
	320° 07' 21"	57,02		
1416			374332,43	1230396,54
	326° 21' 49"	62,19		
1417			374384,21	1230362,09
	321° 38' 41"	45,53		
1418			374419,91	1230333,84
	328° 39' 13"	37,5		
1419			374451,94	1230314,33
	319° 55' 00"	19,8		
1420			374467,09	1230301,58
	323° 47' 12"	25,14		
1421			374487,37	1230286,73
	0° 33' 29"	129,38		
1422			374616,74	1230287,99
	348° 50' 13"	46,64		
1423			374662,5	1230278,96
	343° 43' 30"	64,69		
1424			374724,6	1230260,83

Название (номер) межевого знака	Дирекционные углы (град. мин. сек.)	Длина линии(м)	X координата	Y координата
	328° 49' 52"	122,57		
1425			374829,48	1230197,39
	337° 17' 47"	77,96		
1426			374901,4	1230167,3
	353° 39' 24"	40,19		
1427			374941,34	1230162,86
	5° 07' 22"	47,71		
1428			374988,86	1230167,12
	9° 18' 36"	45,74		
1429			375034	1230174,52
	11° 38' 37"	49,85		
1430			375082,82	1230184,58
	27° 01' 12"	64,76		
1431			375140,51	1230214
	24° 55' 48"	58,62		
1432			375193,67	1230238,71
	21° 04' 30"	77,03		
1433			375265,55	1230266,41
	15° 42' 41"	49,78		
1434			375313,47	1230279,89
	25° 17' 36"	71,74		
1435			375378,33	1230310,54
	43° 53' 52"	66,9		
1436			375426,54	1230356,93
	29° 32' 42"	114,84		
1437			375526,45	1230413,56
	27° 36' 17"	92,93		
1438			375608,8	1230456,62
	23° 12' 33"	70,97		
1439			375674,03	1230484,59
	14° 57' 00"	65,08		
1440			375736,91	1230501,38
	10° 53' 49"	52,79		
1441			375788,75	1230511,36
	13° 30' 42"	39,21		
1442			375826,87	1230520,52
	353° 39' 44"	54,08		
1443			375880,62	1230514,55
	357° 14' 11"	101,01		
1444			375981,51	1230509,68
	8° 01' 36"	41,54		
1445			376022,64	1230515,48
	11° 30' 26"	60,96		
1446			376082,37	1230527,64
	12° 26' 14"	61,71		
1447			376142,63	1230540,93

Название (номер) межевого знака	Дирекционные углы (град. мин. сек.)	Длина линии(м)	X координата	Y координата
	27° 51' 18"	43,7		
1448			376181,27	1230561,35
	52° 23' 54"	62,49		
1449			376219,4	1230610,86
	56° 09' 06"	45,15		
1450			376244,55	1230648,36
	33° 57' 48"	56,4		
1451			376291,33	1230679,87
	8° 39' 15"	56,29		
1452			376346,98	1230688,34
	26° 52' 01"	32,24		
1453			376375,74	1230702,91
	52° 19' 42"	37,31		
1454			376398,54	1230732,44
	23° 46' 45"	34,6		
1455			376430,2	1230746,39
	0° 15' 48"	56,55		
1456			376486,75	1230746,65
	268° 42' 47"	127,77		
1457			376483,88	1230618,91
	269° 32' 46"	265,06		
1458			376481,78	1230353,86
	269° 49' 23"	890,28		
1459			376479,03	1229463,58
	270° 51' 34"	4		
1460			376479,09	1229459,58
	270° 36' 33"	797,66		
1461			376487,57	1228661,97
	359° 42' 28"	788,54		
1462			377276,1	1228657,95
	359° 32' 19"	1172,62		
1463			378448,68	1228648,51
	359° 35' 24"	417,74		
1464			378866,41	1228645,52
	29° 08' 07"	22,04		
1465			378885,66	1228656,25
	87° 40' 45"	37,29		
1466			378887,17	1228693,51
	94° 54' 22"	30,05		
1467			378884,6	1228723,45
	86° 25' 51"	34,86		
1468			378886,77	1228758,24
	92° 48' 40"	35,68		
1469			378885,02	1228793,88
	96° 36' 45"	48,54		
1470			378879,43	1228842,1

Название (номер) межевого знака	Дирекционные углы (град. мин. сек.)	Длина линии(м)	X координата	Y координата
	79° 56' 10"	44,01		
1471			378887,12	1228885,43
	79° 41' 39"	52,15		
1472			378896,45	1228936,74
	84° 28' 43"	29,83		
1473			378899,32	1228966,43
	104° 13' 06"	38,15		
1474			378889,95	1229003,41
	116° 52' 30"	32,23		
1475			378875,38	1229032,16
	131° 05' 21"	47,9		
1476			378843,9	1229068,26
	125° 53' 51"	9,07		
1477			378838,58	1229075,61
	74° 55' 17"	10,53		
1478			378841,32	1229085,78
	37° 50' 07"	10,09		
1479			378849,29	1229091,97
	49° 43' 28"	68,85		
1480			378893,8	1229144,5
	49° 15' 53"	49,16		
1481			378925,88	1229181,75
	70° 07' 37"	13,36		
1482			378930,42	1229194,31
	38° 19' 01"	14,1		
1483			378941,48	1229203,05
	10° 56' 52"	14,27		
1484			378955,49	1229205,76
	345° 50' 28"	19,25		
1485			378974,16	1229201,05
	349° 58' 15"	40,54		
1486			379014,08	1229193,99
	343° 53' 47"	64,68		
1487			379076,22	1229176,05
	343° 47' 59"	62,04		
1488			379135,8	1229158,74
	8° 20' 56"	66,25		
1489			379201,35	1229168,36
	1° 21' 45"	80,74		
1490			379282,07	1229170,28
	7° 46' 42"	56,89		
1491			379338,44	1229177,98
	27° 59' 20"	46,43		
1492			379379,44	1229199,77
	37° 37' 15"	36,78		
1493			379408,57	1229222,22

Название (номер) межевого знака	Дирекционные углы (град. мин. сек.)	Длина линии(м)	X координата	Y координата
	18° 07' 55"	37,08		
1494			379443,81	1229233,76
	5° 52' 22"	68,9		
1495			379512,35	1229240,81
	11° 29' 04"	45,1		
1496			379556,55	1229249,79
	4° 25' 28"	66,37		
1497			379622,72	1229254,91
	342° 02' 06"	47,82		
1498			379668,21	1229240,16
	342° 27' 54"	63,83		
1499			379729,07	1229220,93
	318° 42' 25"	43,75		
1500			379761,94	1229192,06
	331° 32' 14"	69,96		
1501			379823,44	1229158,72
	338° 26' 55"	52,35		
1502			379872,13	1229139,49
	349° 29' 45"	45,75		
1503			379917,11	1229131,15
	334° 00' 56"	27,8		
1504			379942,1	1229118,97
	9° 28' 42"	23,38		
1505			379965,16	1229122,82
	11° 06' 02"	33,29		
1506			379997,83	1229129,23
	336° 17' 06"	28,69		
1507			380024,1	1229117,69
	317° 58' 17"	80,48		
1508			380083,88	1229063,81
	335° 23' 40"	100,06		
1509			380174,85	1229022,15
	17° 00' 45"	56,94		
1510			380229,3	1229038,81
	323° 12' 30"	32,19		
1511			380255,08	1229019,53
	305° 53' 56"	103,04		
1512			380315,5	1228936,06
	0° 39' 28"	34,84		
1513			380350,34	1228936,46
	303° 58' 00"	68,91		
1514			380388,84	1228879,31
	316° 23' 40"	104,32		
1515			380464,38	1228807,36
	352° 35' 55"	57,6		
1516			380521,5	1228799,94

Название (номер) межевого знака	Дирекционные углы (град. мин. сек.)	Длина линии(м)	X координата	Y координата
	313° 56' 14"	68,62		
1517			380569,11	1228750,53
	331° 10' 40"	34,74		
1518			380599,55	1228733,78
	271° 01' 02"	45,07		
1519			380600,35	1228688,72
	270° 06' 14"	270,21		
1520			380600,84	1228418,51
	270° 06' 55"	173,87		
1521			380601,19	1228244,64
	270° 06' 36"	172,08		
1522			380601,52	1228072,56
	270° 09' 14"	573,58		
1523			380603,06	1227498,98
	270° 12' 21"	192,17		
1524			380603,75	1227306,81
	269° 54' 56"	237,6		
1525			380603,4	1227069,21
	270° 10' 01"	360,59		
1526			380604,45	1226708,62
	270° 26' 58"	490,93		
1527			380608,3	1226217,71
	271° 18' 21"	199,21		
1528			380612,84	1226018,55
	271° 10' 23"	119,17		
1529			380615,28	1225899,4
	268° 01' 07"	40,2		
1530			380613,89	1225859,22
	37° 48' 46"	197,48		
1531			380769,9	1225980,29
	31° 48' 52"	140,83		
1532			380889,57	1226054,53
	13° 10' 43"	183,91		
1533			381068,64	1226096,46
	24° 46' 34"	287,66		
1534			381329,82	1226217,01
	273° 12' 37"	43,75		
1535			381332,27	1226173,33
	269° 10' 25"	436,11		
1536			381325,98	1225737,27
	269° 49' 17"	224,67		
1537			381325,28	1225512,6
	271° 19' 52"	512,74		
1538			381337,19	1225000
	11° 44' 38"	516,81		
1539			381843,18	1225105,19

Название (номер) межевого знака	Дирекционные углы (град. мин. сек.)	Длина линии(м)	X координата	Y координата
	11° 39' 51"	259,72		
1540			382097,54	1225157,7
	291° 59' 43"	723,54		
1541			382368,53	1224486,82
	286° 21' 09"	5,22		
1542			382370	1224481,81
	291° 49' 08"	341,05		
1543			382496,76	1224165,19
	290° 34' 29"	290,76		
1544			382598,94	1223892,98
	299° 07' 03"	4,42		
1545			382601,09	1223889,12
	290° 48' 51"	162,18		
1546			382658,72	1223737,52
	289° 51' 46"	326,78		
1547			382769,75	1223430,18
	288° 12' 34"	41,76		
1548			382782,8	1223390,51
	289° 32' 25"	130		
1549			382826,28	1223268
	281° 21' 30"	152,94		
1550			382856,4	1223118,06
	273° 01' 45"	1105,14		
1551			382914,8	1222014,46
	358° 04' 35"	341,68		
1552			383256,29	1222002,99
	55° 06' 48"	510,53		
1553			383548,29	1222421,77
	52° 57' 58"	422,11		
1554			383802,52	1222758,73
	51° 47' 30"	427,03		
1555			384066,65	1223094,28
	339° 06' 08"	1,18		
1556			384067,75	1223093,86
	343° 13' 51"	133,48		
1557			384195,55	1223055,35
	344° 08' 10"	89,66		
1558			384281,8	1223030,84
	344° 06' 49"	39,97		
1559			384320,24	1223019,9
	343° 19' 52"	191,67		
1560			384503,86	1222964,92
	284° 42' 49"	11,69		
1561			384506,83	1222953,61
	287° 57' 56"	67,56		
1562			384527,67	1222889,34

Название (номер) межевого знака	Дирекционные углы (град. мин. сек.)	Длина линии(м)	X координата	Y координата
	273° 57' 36"	46,19		
1563			384530,86	1222843,26
	254° 28' 29"	50,96		
1564			384517,22	1222794,16
	341° 54' 43"	61,65		
1565			384575,82	1222775,02
	348° 28' 37"	93,86		
1566			384667,79	1222756,27
	340° 09' 50"	63,63		
1567			384727,64	1222734,68
	8° 09' 41"	119,12		
1568			384845,55	1222751,59
	3° 20' 07"	56,21		
1569			384901,66	1222754,86
	345° 24' 53"	63,78		
1570			384963,38	1222738,8
	340° 31' 11"	65,34		
1571			385024,98	1222717,01
	317° 26' 54"	36,75		
1572			385052,05	1222692,16
	305° 55' 03"	18,41		
1573			385062,85	1222677,25
	297° 08' 38"	35,42		
1574			385079,01	1222645,73
	301° 06' 00"	35,35		
1575			385097,27	1222615,46
	303° 06' 46"	28,9		
1576			385113,06	1222591,25
	321° 16' 02"	33,16		
1577			385138,93	1222570,5
	302° 05' 18"	32,94		
1578			385156,43	1222542,59
	309° 32' 21"	85,37		
1579			385210,78	1222476,75
	314° 44' 01"	66,94		
1580			385257,89	1222429,2
	329° 29' 54"	94,65		
1581			385339,44	1222381,16
	347° 06' 04"	4,03		
1582			385343,37	1222380,26
	245° 24' 33"	10,65		
1583			385338,94	1222370,58
	323° 18' 31"	46,19		
1584			385375,98	1222342,98
	345° 58' 09"	79,07		
1585			385452,69	1222323,81

Название (номер) межевого знака	Дирекционные углы (град. мин. сек.)	Длина линии(м)	X координата	Y координата
	333° 38' 24"	51,26		
1586			385498,62	1222301,05
	301° 54' 08"	15,91		
1587			385507,03	1222287,54
	313° 51' 21"	40,37		
1588			385535	1222258,43
	42° 31' 03"	5,06		
1589			385538,73	1222261,85
	52° 56' 54"	5,68		
1590			385542,15	1222266,38
	47° 18' 31"	32,48		
1591			385564,17	1222290,25
	131° 54' 10"	10,08		
1592			385557,44	1222297,75
	45° 39' 54"	123,09		
1593			385643,46	1222385,79
	46° 07' 24"	177,11		
1594			385766,22	1222513,46
	45° 56' 56"	303,14		
1595			385976,99	1222731,33
	46° 09' 56"	32,68		
1596			385999,62	1222754,9
	311° 56' 19"	452,14		
1597			386301,8	1222418,57
	313° 21' 23"	422,82		
1598			386592,08	1222111,14
	312° 28' 41"	97,7		
1599			386658,06	1222039,08
	312° 28' 31"	159,88		
1600			386766,02	1221921,16
	312° 29' 21"	16,46		
1601			386777,14	1221909,02
	278° 59' 16"	21,44		
1602			386780,49	1221887,84
	279° 00' 03"	237,84		
1603			386817,7	1221652,93
	280° 53' 35"	37,99		
1604			386824,88	1221615,62
	277° 45' 09"	285,12		
1605			386863,34	1221333,11
	278° 50' 22"	46,72		
1606			386870,52	1221286,94
	32° 25' 45"	88,86		
1607			386945,52	1221334,59
	308° 12' 10"	38,95		
1608			386969,61	1221303,98

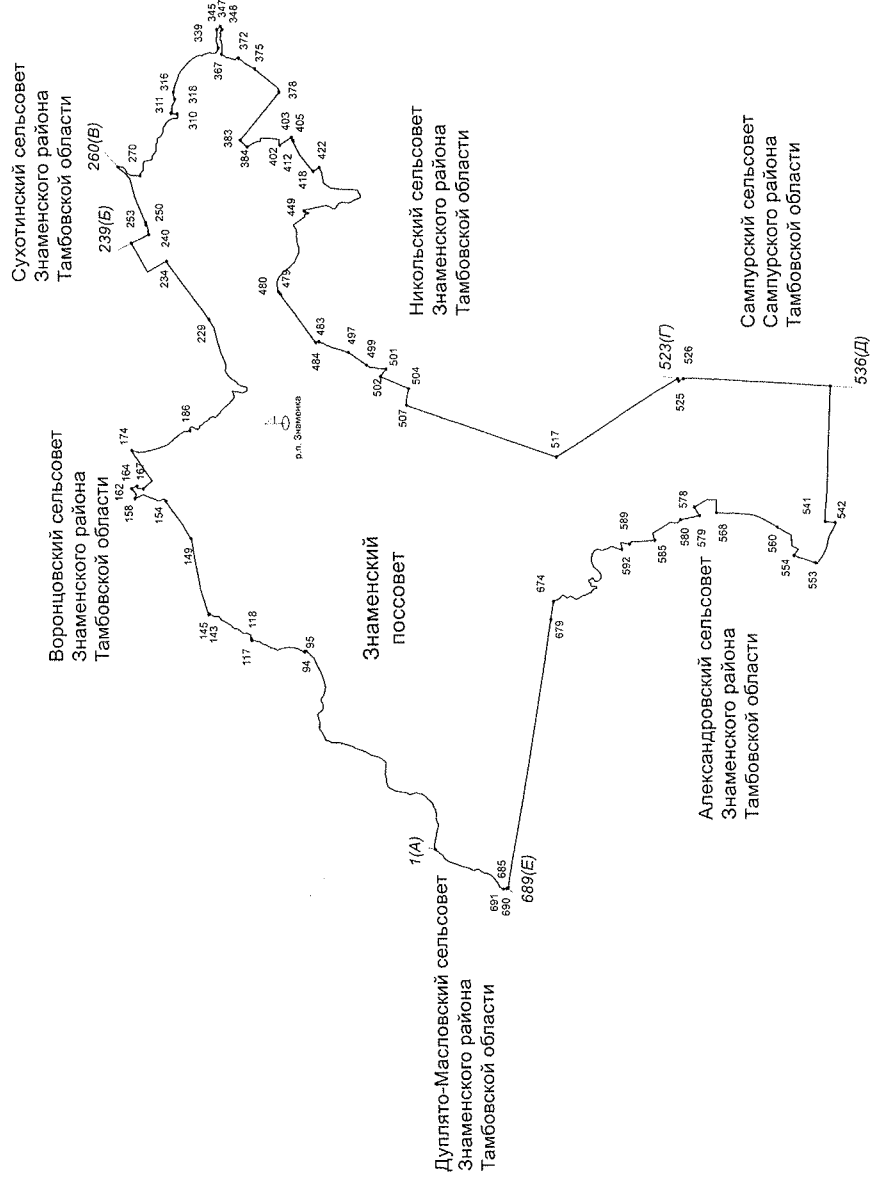
Название (номер межевого знака)	Дирекционные углы (град. мин. сек.)	Длина линии(м)	X координата	Y координата
	316° 34' 59"	339,63		
1609			387216,31	1221070,55
	316° 31' 19"	277,7		
1610			387417,82	1220879,47
	316° 39' 29"	690,68		
1611			387920,13	1220405,42
	53° 23' 51"	566,68		
1612			388258,02	1220860,35
	52° 27' 02"	214,85		
1613			388388,96	1221030,69
	51° 26' 11"	29,77		
1614			388407,52	1221053,97
	318° 02' 41"	145,78		
1615			388515,93	1220956,51
	318° 02' 53"	51,86		
1616			388554,5	1220921,84
	317° 25' 12"	60,79		
1617			388599,26	1220880,71
	314° 43' 40"	117,6		
1618			388682,02	1220797,16
	316° 32' 34"	962,31		
1619			389380,55	1220135,27
	297° 40' 53"	139,1		
1620			389445,17	1220012,09
	248° 07' 03"	834,89		
1621			389134	1219237,35
	301° 41' 47"	602,84		
1622			389450,74	1218724,43
	300° 04' 19"	518,29		
1623			389710,45	1218275,9
	298° 14' 59"	176,01		
1624			389793,76	1218120,85
	299° 33' 01"	264,59		
1625			389924,25	1217890,68
	297° 35' 31"	432,48		
1626			390124,56	1217507,39
	297° 01' 07"	588,8		
1627			390392,04	1216982,85
	305° 31' 52"	30,73		
1628			390409,9	1216957,84
	307° 02' 43"	18,96		
1629			390421,32	1216942,71
	326° 50' 13"	433,66		
1630			390784,34	1216705,49
	321° 50' 39"	381,29		
1631			391084,16	1216469,93

Название (номер) межевого знака	Дирекционные углы (град. мин. сек.)	Длина линии(м)	X координата	Y координата
	348° 35' 48"	329,51		
1632			391407,17	1216404,78
	348° 43' 58"	406,42		
1633			391805,76	1216325,37
	348° 27' 35"	103,92		
1634			391907,58	1216304,58
	350° 33' 15"	200,22		
1635			392105,09	1216271,72
	350° 37' 23"	275,03		
1636			392376,44	1216226,91
	351° 34' 43"	167,77		
1637			392542,4	1216202,34
	333° 31' 08"	3,05		
1638			392545,13	1216200,98
	351° 39' 40"	223,68		
1639			392766,45	1216168,54
	351° 14' 46"	173,14		
1640			392937,57	1216142,19
	350° 34' 47"	297,73		
1641			393231,28	1216093,46
	343° 59' 56"	1,41		
1642			393232,64	1216093,07
	343° 41' 10"	5,55		
1643			393237,97	1216091,51
	351° 30' 50"	137,29		
1644			393373,76	1216071,25
	350° 56' 13"	203,4		
1645			393574,62	1216039,21
	353° 24' 32"	228,52		
1646			393801,63	1216012,98
	352° 35' 15"	156,19		
1647			393956,51	1215992,83
	357° 04' 00"	269,47		
1648			394225,63	1215979,04
	355° 48' 39"	96,51		
1649			394321,88	1215971,99
	12° 34' 40"	522,63		
1650			394831,97	1216085,8
	12° 21' 00"	498,26		
1651			395318,7	1216192,37
	11° 55' 59"	251,98		
1652			395565,23	1216244,47
	12° 02' 42"	214,15		
1653			395774,67	1216289,16
	85° 59' 00"	120,64		
1654			395783,12	1216409,5

Название (номер) межевого знака	Дирекционные углы (град. мин. сек.)	Длина линии(м)	X координата	Y координата
	119° 26' 58"	90,21		
1655			395738,77	1216488,05
	112° 18' 04"	42,59		
1656			395722,61	1216527,45
	78° 09' 18"	29,81		
1657			395728,73	1216556,63
	49° 11' 08"	115,19		
1658			395804,02	1216643,81
	352° 45' 30"	735,16		
1659			396533,32	1216551,14
	350° 24' 59"	253,11		
1660			396782,9	1216509
	353° 30' 22"	323,79		
1661			397104,61	1216472,38
	276° 58' 44"	151,85		
1662			397123,06	1216321,66
	355° 52' 22"	465,47		
1663			397587,32	1216288,16
	344° 55' 03"	71,06		
1664			397655,93	1216269,67
	273° 46' 26"	51,05		
1665			397659,29	1216218,73
	264° 36' 09"	779,05		
1666			397586,01	1215443,13
	265° 56' 08"	191,59		
1667			397572,43	1215252,02
	266° 32' 02"	293,44		
1668			397554,69	1214959,12
	275° 39' 11"	44,57		
1669			397559,08	1214914,77
	279° 49' 12"	1590		
1670			397830,26	1213348,07
	266° 26' 17"	12,39		
1671			397829,49	1213335,7
	234° 21' 50"	4,74		
1672			397826,73	1213331,85
	193° 22' 16"	849,15		
1673			397000,6	1213135,48
	190° 12' 28"	20,09		
1674			396980,83	1213131,92
	259° 06' 36"	945,08		
1675			396802,28	1212203,86
	348° 50' 09"	414,58		
1676			397209,01	1212123,59
	347° 51' 26"	460		
1677			397658,72	1212026,83

Название (номер) межевого знака	Дирекционные углы (град. мин. сек.)	Длина линии(м)	X координата	Y координата
	348° 02' 24"	663,91		
1678			398308,22	1211889,25
	347° 57' 05"	760,37		
1679			399051,84	1211730,53
	348° 40' 22"	342,39		
1680			399387,56	1211663,28
	348° 19' 04"	21,43		
1681			399408,55	1211658,94
	353° 48' 40"	214,18		
1682			399621,48	1211635,85
	355° 31' 30"	1,15		
1683			399622,63	1211635,76
	352° 05' 36"	433,63		
1684			400052,14	1211576,11
	350° 37' 10"	85,34		
1685			400136,34	1211562,2
	350° 37' 26"	237,86		
1686			400371,02	1211523,45
	350° 37' 19"	220,01		
1687			400588,09	1211487,6
	346° 56' 19"	101,51		
1688			400686,97	1211464,66
	353° 02' 32"	321,03		
1689			401005,64	1211425,77
	354° 46' 17"	801,38		
1690			401803,69	1211352,74
	355° 38' 00"	527,73		
1691			402329,89	1211312,56
	98° 59' 50"	679,22		
1692			402223,67	1211983,42
	357° 11' 04"	547,83		
1693			402770,84	1211956,51
	355° 35' 02"	664,41		
1694			403433,28	1211905,35
	354° 51' 31"	333,43		
1695			403765,37	1211875,47
	346° 14' 39"	266,21		
1696			404023,94	1211812,17
	10° 40' 42"	156,24		
1697			404177,47	1211841,12
	13° 07' 11"	395,75		
1698			404562,89	1211930,95
	12° 52' 58"	276,02		
1			404831,96	1211992,49

**Схема границ
 муниципального образования
 Знаменский поссовет
 Тамбовской области**



**Описание границ
муниципального образования - Знаменский поссовет Знаменского района
Тамбовской области**

I. Участок границы с муниципальным образованием — Воронцовский сельсовет Знаменского района Тамбовской области (от А до Б)

Граница с муниципальным образованием — Воронцовский сельсовет Знаменского района проходит:

- от т.1(А) до т.94 по ручью;
- от т.94 до т.95 пересекая плотину;
- от т.95 до т.117 по ручью;
- от т.117 до т.118 пересекая плотину;
- от т.118 до т.143 по ручью;
- от т.143 до т.145 по пастбищному участку;
- от т.145 до т.149 по юго-восточной стороне полевой дороги;
- от т.149 до т.154 по юго-восточной стороне лесополосы;
- от т.154 до т.158 по границе пастбищного участка;
- от т.158 до т.162 по границе приусадебных земель н.п. Воронцовка;
- от т.162 до т.164 по юго-западной стороне грунтовой дороги;
- от т.164 до т.167 по границе лесного участка;
- от т.167 до т.174 по пастбищному участку;
- от т.174 до т.186 по середине р. Цна;
- от т.186 до т.229 пересекая лесной участок;
- от т.229 до т.234 по северо-западной стороне автодороги;
- от т.234 до т.239(Б) по меже.

II. Участок границы с муниципальным образованием — Сухотинский сельсовет Знаменского района Тамбовской области (от Б до В)

Граница с муниципальным образованием — Сухотинский сельсовет Знаменского района проходит:

- от т.239(Б) до т.240 по юго-западной стороне полосы отвода железной дороги;
- от т.240 до т.250 пересекая железную дорогу;
- от т.250 до т.253 пересекая автодорогу «Тамбов-Котовск-Старчики-Кариан-Строганово-Сампур»;
- от т.253 до т.260(В) по границе пастбищного участка.

III. Участок границы с муниципальным образованием — Никольский сельсовет Знаменского района Тамбовской области (от В до Г)

Граница с муниципальным образованием — Никольский сельсовет Знаменского района проходит:

- от т.260(В) до т.270 по середине р. Царевка;
- от т.270 до т.310 по ручью;
- от т.310 до т.311 по пастбищному участку;
- от т.311 до т.316 по юго-западной стороне полевой дороги;

- от т.316 до т.318 по юго-восточной стороне полевой дороги;
- от т.318 до т.339 по юго-западной стороне полевой дороги;
- от т.339 до т.345 по северной стороне полевой дороги;
- от т.345 до т.347 по юго-западной стороне полевой дороги;
- от т.347 до т.348 по северо-западной стороне полевой дороги;
- от т.348 до т.367 по ручью;
- от т.367 до т.372 по границе участка, занятому древесно-кустарниковой растительностью;
- от т.372 до т.375 по северо-западной стороне полевой дороги;
- от т.375 до т.378 по юго-восточной стороне полевой дороги;
- от т.378 до т.383 по северо-восточной стороне полосы отвода железной дороги;
- от т.383 до т.384 пересекая железную дорогу;
- от т.384 до т.402 по меже;
- от т.402 до т.403 по северо-восточной стороне лесополосы;
- от т.403 до т.405 по северо-западной стороне полевой дороги;
- от т.405 до т.412 пересекая автодорогу «Тамбов-Котовск-Старчики-Кариан-Строганово-Сампур»;
- от т.412 до т.418 по северо-западной стороне грунтовой дороги;
- от т.418 до т.422 по меже;
- от т.422 до т.449 по границе лесных участков;
- от т.449 до т.479 по пастбищному участку;
- от т.479 до т.480 пересекая р.Цна;
- от т.480 до т.483 по юго-восточной стороне автодороги «Каспий-Кариан-Строганово»;
- от т.483 до т.484 по юго-западной стороне полевой дороги;
- от т.484 до т.497 по северо-западной стороне полевой дороги;
- от т.497 до т.499 по участку, занятому древесно-кустарниковой растительностью;
- от т.499 до т.501 по пастбищному участку;
- от т.501 до т.502 по северо-восточной стороне лесополосы;
- от т.502 до т.504 по северо-западной стороне лесополосы;
- от т.504 до т.507 по северной стороне лесополосы;
- от т.507 до т.517 по северо-западной стороне лесополосы;
- от т.517 до т.523(Г) по северо-восточной стороне автодороги Р-22 «Каспий» («Автомобильная дорога М-4 «Дон» - Тамбов - Волгоград – Астрахань»).

IV. Участок границы с муниципальным образованием — Сампурский сельсовет Сампурского района Тамбовской области (от Г до Д)

Граница с муниципальным образованием — Сампурский сельсовет Сампурского района проходит:

- от т.523(Г) до т.525 пересекая автодорогу М-6 «Каспий»;
- от т.525 до т.526 по юго-западной стороне автодороги М-6 «Каспий»;
- от т.526 до т.536(Д) по восточной стороне лесополосы.

V. Участок границы с муниципальным образованием — Александровский сельсовет Знаменского района Тамбовской области (от Д до Е)

Граница с муниципальным образованием — Александровский сельсовет Знаменского района проходит:

- от т.536(Д) до т.541 по южной стороне лесополосы;
- от т.541 до т.542 по восточной стороне лесополосы;
- от т.542 до т.553 по пастбищному участку;
- от т.553 до т.554 по северо-западной стороне лесополосы;
- от т.554 до т.560 по границе пастбищного участка;
- от т.560 до т.568 по границе приусадебных земель н.п. Измайловка;
- от т.568 до т.578 по пастбищному участку;
- от т.578 до т.579 по юго-восточной стороне лесополосы;
- от т.579 до т.580 по границе приусадебных земель н.п. Измайловка;
- от т.580 до т.585 по границе пастбищного участка;
- от т.585 до т.589 по границе приусадебных земель н.п. Измайловка;
- от т.589 до т.592 по сенокосному участку;
- от т.592 до т.674 по середине р. Кариан;
- от т.674 до т.679 по меже;
- от т.679 до т.685 по юго-западной стороне лесополосы;
- от т.685 до т.689(Е) по юго-западной стороне полевой дороги.

VI. Участок границы с муниципальным образованием — Дуплято-Масловский сельсовет Знаменского района Тамбовской области (от Е до А)

Граница с муниципальным образованием — Дуплято-Масловский сельсовет Знаменского района проходит:

- от т.689(Е) до т.690 пересекая автодорогу «Каспий- Кариан-Токаревка»;
- от т.690 до т.691 по пастбищному участку;
- от т.691 до т.1(А) по пересыхающему ручью.

**Каталог координат
характерных точек границ муниципального образования -
Знаменский поссовет Знаменского района Тамбовской области**

Название (номер) межевого знака	Дирекционные углы (град. мин. Сек.)	Длина линии(м)	X координата	Y координата
1			393536,49	1238354,38
	90° 22' 25"	13,8		
2			393536,4	1238368,18
	64° 39' 47"	38,18		
3			393552,74	1238402,69
	87° 49' 02"	14,44		
4			393553,29	1238417,12
	100° 32' 40"	34,21		
5			393547,03	1238450,75
	95° 47' 50"	26,33		
6			393544,37	1238476,95
	100° 28' 16"	68,06		
7			393532	1238543,88
	107° 28' 33"	53,65		
8			393515,89	1238595,05
	95° 58' 05"	44,72		
9			393511,24	1238639,53
	97° 23' 58"	57,77		
10			393503,8	1238696,82
	106° 38' 35"	104,57		
11			393473,85	1238797,01
	99° 22' 25"	43,59		
12			393466,75	1238840,02
	88° 19' 48"	46,67		
13			393468,11	1238886,67
	65° 58' 29"	29,67		
14			393480,19	1238913,77
	49° 26' 30"	24,56		
15			393496,16	1238932,43
	74° 34' 58"	81,51		
16			393517,83	1239011,01
	96° 26' 45"	90,41		
17			393507,68	1239100,85
	81° 55' 16"	82,19		
18			393519,23	1239182,22
	63° 04' 23"	12,74		
19			393525	1239193,58
	62° 00' 30"	16,7		
20			393532,84	1239208,33
	52° 25' 13"	28,42		
21			393550,17	1239230,85
	70° 15' 40"	22,24		

Название (номер) межевого знака	Дирекционные углы (град. мин. Сек.)	Длина линии(м)	X координата	Y координата
22			393557,68	1239251,78
	66° 51' 51"	69,38		
23			393584,94	1239315,58
	46° 12' 28"	169,43		
24			393702,19	1239437,88
	44° 41' 34"	51,44		
25			393738,76	1239474,06
	40° 55' 49"	63,67		
26			393786,86	1239515,77
	11° 39' 00"	143,71		
27			393927,61	1239544,79
	346° 18' 25"	87,06		
28			394012,2	1239524,18
	321° 08' 08"	21,43		
29			394028,89	1239510,73
	330° 38' 45"	17,83		
30			394044,43	1239501,99
	10° 48' 26"	27,04		
31			394070,99	1239507,06
	35° 44' 42"	78,35		
32			394134,58	1239552,83
	4° 34' 31"	168,61		
33			394302,65	1239566,28
	16° 25' 39"	63,01		
34			394363,09	1239584,1
	28° 02' 45"	138,97		
35			394485,74	1239649,44
	40° 07' 31"	49,34		
36			394523,47	1239681,24
	57° 12' 16"	24,52		
37			394536,75	1239701,85
	69° 18' 44"	53,41		
38			394555,62	1239751,82
	86° 04' 02"	66,2		
39			394560,16	1239817,86
	76° 42' 53"	77,55		
40			394577,98	1239893,33
	85° 40' 53"	41,7		
41			394581,12	1239934,91
	93° 28' 02"	161,72		
42			394571,34	1240096,33
	95° 07' 05"	70,51		
43			394565,05	1240166,56
	74° 48' 11"	29,34		
44			394572,74	1240194,87

Название (номер) межевого знака	Дирекционные углы (град. мин. Сек.)	Длина линии(м)	X координата	Y координата
	45° 00' 37"	39,56		
45			394600,71	1240222,85
	38° 50' 39"	79,59		
46			394662,7	1240272,77
	23° 45' 20"	82,94		
47			394738,61	1240306,18
	16° 25' 42"	40,1		
48			394777,07	1240317,52
	13° 11' 33"	77,42		
49			394852,45	1240335,19
	29° 39' 18"	53,01		
50			394898,52	1240361,42
	28° 57' 27"	86,46		
51			394974,17	1240403,28
	26° 29' 07"	48,16		
52			395017,28	1240424,76
	20° 26' 55"	51,84		
53			395065,85	1240442,87
	17° 05' 12"	94,21		
54			395155,9	1240470,55
	19° 51' 26"	57,58		
55			395210,06	1240490,11
	39° 03' 34"	47,69		
56			395247,09	1240520,16
	21° 54' 54"	32,77		
57			395277,49	1240532,39
	19° 33' 44"	146,1		
58			395415,16	1240581,31
	15° 10' 37"	89,42		
59			395501,46	1240604,72
	8° 55' 31"	42,8		
60			395543,74	1240611,36
	355° 22' 55"	43,47		
61			395587,07	1240607,86
	14° 21' 32"	31,01		
62			395617,11	1240615,55
	14° 06' 39"	24,24		
63			395640,62	1240621,46
	3° 21' 08"	80,38		
64			395720,86	1240626,16
	23° 12' 50"	69,01		
65			395784,28	1240653,36
	20° 16' 55"	55,53		
66			395836,37	1240672,61
	66° 24' 20"	81,72		

Название (номер) межевого знака	Дирекционные углы (град. мин. Сек.)	Длина линии(м)	X координата	Y координата
67			395869,08	1240747,5
	56° 41' 04"	79,33		
68			395912,65	1240813,79
	60° 20' 02"	54,15		
69			395939,45	1240860,84
	48° 54' 59"	33,75		
70			395961,63	1240886,28
	73° 31' 56"	46,25		
71			395974,74	1240930,63
	110° 05' 01"	11,21		
72			395970,89	1240941,16
	89° 38' 40"	128,9		
73			395971,69	1241070,06
	77° 02' 40"	46,3		
74			395982,07	1241115,18
	71° 15' 12"	58,71		
75			396000,94	1241170,78
	71° 30' 52"	32,2		
76			396011,15	1241201,32
	113° 51' 16"	22,6		
77			396002,01	1241221,99
	122° 54' 19"	14,98		
78			395993,87	1241234,57
	140° 02' 24"	52,72		
79			395953,46	1241268,43
	135° 16' 48"	81,05		
80			395895,87	1241325,46
	95° 42' 03"	64,23		
81			395889,49	1241389,37
	80° 04' 39"	64,88		
82			395900,67	1241453,28
	49° 20' 11"	62,84		
83			395941,62	1241500,95
	103° 16' 37"	58,57		
84			395928,17	1241557,95
	142° 08' 50"	40,81		
85			395895,95	1241582,99
	119° 18' 14"	36,59		
86			395878,04	1241614,9
	105° 16' 29"	149,25		
87			395838,72	1241758,88
	85° 43' 48"	95,35		
88			395845,82	1241853,97
	71° 27' 48"	124,78		
89			395885,49	1241972,28

Название (номер) межевого знака	Дирекционные углы (град. мин. Сек.)	Длина линии(м)	X координата	Y координата
	66° 48' 55"	146,15		
90			395943,03	1242106,63
	66° 08' 32"	123,94		
91			395993,16	1242219,98
	65° 34' 28"	210,47		
92			396080,19	1242411,61
	44° 20' 46"	183,99		
93			396211,77	1242540,22
	12° 38' 59"	25,16		
94			396236,32	1242545,73
	344° 41' 48"	32,36		
95			396267,53	1242537,19
	3° 45' 30"	23,19		
96			396290,67	1242538,71
	34° 43' 38"	29,42		
97			396314,85	1242555,47
	24° 13' 02"	50,22		
98			396360,65	1242576,07
	34° 00' 04"	53,11		
99			396404,68	1242605,77
	15° 38' 05"	88,16		
100			396489,58	1242629,53
	2° 55' 44"	92,37		
101			396581,83	1242634,25
	354° 59' 42"	70,15		
102			396651,71	1242628,13
	345° 50' 49"	103,59		
103			396752,16	1242602,8
	344° 47' 51"	83,28		
104			396832,53	1242580,96
	9° 52' 58"	20,39		
105			396852,62	1242584,46
	41° 02' 07"	39,37		
106			396882,32	1242610,31
	20° 01' 08"	16,36		
107			396897,69	1242615,91
	9° 32' 04"	37,91		
108			396935,08	1242622,19
	18° 09' 37"	44,85		
109			396977,7	1242636,17
	32° 37' 55"	115,35		
110			397074,84	1242698,37
	14° 14' 46"	69,57		
111			397142,27	1242715,49
	48° 42' 40"	41,84		

Название (номер) межевого знака	Дирекционные углы (град. мин. Сек.)	Длина линии(м)	X координата	Y координата
112			397169,88	1242746,93
	10° 24' 42"	121,85		
113			397289,72	1242768,95
	23° 53' 23"	33,63		
114			397320,47	1242782,57
	351° 45' 48"	24,36		
115			397344,58	1242779,08
	14° 36' 16"	29,59		
116			397373,21	1242786,54
	351° 33' 45"	10,02		
117			397383,12	1242785,07
	75° 29' 35"	38,08		
118			397392,66	1242821,94
	83° 27' 16"	25,26		
119			397395,54	1242847,04
	107° 40' 44"	8,63		
120			397392,92	1242855,26
	84° 21' 50"	13,03		
121			397394,2	1242868,23
	91° 28' 27"	27,21		
122			397393,5	1242895,43
	49° 46' 20"	23,8		
123			397408,87	1242913,6
	26° 20' 38"	81,1		
124			397481,55	1242949,59
	345° 43' 50"	41,1		
125			397521,38	1242939,46
	10° 27' 18"	40,61		
126			397561,32	1242946,83
	38° 04' 55"	7,28		
127			397567,05	1242951,32
	45° 48' 05"	18,7		
128			397580,09	1242964,73
	42° 56' 21"	55,25		
129			397620,54	1243002,37
	35° 52' 42"	73,15		
130			397679,81	1243045,24
	5° 08' 30"	54,12		
131			397733,71	1243050,09
	29° 45' 23"	49,4		
132			397776,6	1243074,61
	50° 05' 52"	50,85		
133			397809,22	1243113,62
	30° 27' 28"	135,77		
134			397926,25	1243182,44

Название (номер) межевого знака	Дирекционные углы (град. мин. Сек.)	Длина линии(м)	X координата	Y координата
	22° 39' 25"	41,67		
135			397964,7	1243198,49
	31° 07' 58"	65,7		
136			398020,94	1243232,46
	55° 42' 37"	44,25		
137			398045,87	1243269,02
	61° 51' 23"	30,85		
138			398060,42	1243296,22
	22° 52' 04"	15,47		
139			398074,67	1243302,23
	356° 10' 46"	53,43		
140			398127,98	1243298,67
	353° 57' 40"	40,3		
141			398168,06	1243294,43
	37° 01' 38"	42,21		
142			398201,76	1243319,85
	30° 13' 18"	79,73		
143			398270,65	1243359,98
	299° 25' 22"	21,62		
144			398281,27	1243341,15
	359° 02' 54"	3,01		
145			398284,28	1243341,1
	72° 52' 31"	566,75		
146			398451,16	1243882,72
	80° 37' 19"	1067,04		
147			398625,03	1244935,5
	90° 52' 53"	27,95		
148			398624,6	1244963,45
	331° 15' 59"	23,76		
149			398645,43	1244952,03
	58° 49' 09"	208,62		
150			398753,44	1245130,51
	60° 25' 54"	144,85		
151			398824,92	1245256,5
	58° 16' 09"	124,37		
152			398890,33	1245362,28
	63° 50' 57"	16,7		
153			398897,69	1245377,27
	56° 54' 52"	463,1		
154			399150,49	1245765,28
	53° 33' 50"	45,97		
155			399177,79	1245802,26
	349° 36' 28"	143,75		
156			399319,18	1245776,33
	22° 41' 25"	345,07		

Название (номер) межевого знака	Дирекционные углы (град. мин. Сек.)	Длина линии(м)	X координата	Y координата
157			399637,54	1245909,44
	335° 32' 32"	204,07		
158			399823,3	1245824,95
	113° 52' 47"	62,52		
159			399797,99	1245882,12
	99° 28' 26"	49,39		
160			399789,86	1245930,84
	44° 58' 17"	113,14		
161			399869,9	1246010,8
	52° 15' 02"	28,41		
162			399887,29	1246033,26
	141° 27' 13"	21,33		
163			399870,61	1246046,55
	153° 51' 16"	109,32		
164			399772,48	1246094,72
	254° 47' 26"	7,7		
165			399770,46	1246087,29
	259° 09' 07"	45		
166			399761,99	1246043,09
	183° 58' 45"	126,23		
167			399636,06	1246034,33
	138° 31' 05"	253,74		
168			399445,97	1246202,4
	57° 18' 04"	43,61		
169			399469,53	1246239,1
	54° 56' 29"	530,7		
170			399774,37	1246673,51
	53° 20' 18"	7,7		
171			399778,97	1246679,69
	56° 19' 33"	60,42		
172			399812,47	1246729,97
	55° 54' 42"	96,15		
173			399866,36	1246809,6
	60° 14' 43"	35,68		
174			399884,07	1246840,58
	190° 22' 43"	75,66		
175			399809,65	1246826,95
	195° 09' 04"	90,87		
176			399721,94	1246803,2
	180° 13' 00"	92,59		
177			399629,35	1246802,85
	165° 10' 36"	122,89		
178			399510,55	1246834,29
	165° 38' 40"	168,43		
179			399347,38	1246876,05

Название (номер) межевого знака	Дирекционные углы (град. мин. Сек.)	Длина линии(м)	X координата	Y координата
	162° 41' 13"	155,55		
180			399198,88	1246922,34
	156° 55' 50"	102,54		
181			399104,54	1246962,52
	140° 14' 18"	142,04		
182			398995,35	1247053,37
	138° 47' 07"	168,38		
183			398868,69	1247164,31
	146° 31' 05"	120,65		
184			398768,06	1247230,87
	176° 10' 07"	73,18		
185			398695,04	1247235,76
	165° 34' 05"	53,36		
186			398643,36	1247249,06
	85° 28' 58"	42,28		
187			398646,69	1247291,21
	111° 25' 03"	28,26		
188			398636,37	1247317,52
	152° 21' 40"	23,86		
189			398615,23	1247328,59
	181° 40' 24"	34,24		
190			398581	1247327,59
	215° 45' 28"	62,03		
191			398530,66	1247291,34
	186° 40' 21"	46,65		
192			398484,33	1247285,92
	160° 24' 26"	14,55		
193			398470,62	1247290,8
	143° 43' 54"	12,76		
194			398460,33	1247298,35
	112° 24' 56"	55,62		
195			398439,12	1247349,77
	127° 52' 30"	16,53		
196			398428,97	1247362,82
	152° 27' 55"	63,42		
197			398372,73	1247392,14
	116° 06' 49"	34,62		
198			398357,49	1247423,23
	150° 17' 33"	15,17		
199			398344,31	1247430,75
	155° 34' 16"	69,47		
200			398281,06	1247459,48
	151° 41' 41"	25,33		
201			398258,76	1247471,49
	124° 40' 13"	56,9		

Название (номер) межевого знака	Дирекционные углы (град. мин. Сек.)	Длина линии(м)	X координата	Y координата
202			398226,39	1247518,29
	153° 56' 31"	39,43		
203			398190,97	1247535,61
	188° 35' 12"	39,58		
204			398151,83	1247529,7
	136° 11' 19"	17,04		
205			398139,53	1247541,5
	220° 29' 26"	43,26		
206			398106,63	1247513,41
	132° 34' 33"	145,44		
207			398008,23	1247620,51
	120° 49' 57"	86,01		
208			397964,15	1247694,36
	140° 42' 40"	189,44		
209			397817,53	1247814,32
	130° 50' 57"	180,82		
210			397699,26	1247951,1
	69° 20' 47"	139,52		
211			397748,47	1248081,65
	188° 48' 03"	238,69		
212			397512,59	1248045,13
	150° 40' 36"	90,33		
213			397433,83	1248089,37
	88° 03' 10"	57,68		
214			397435,79	1248147,02
	48° 31' 25"	18,18		
215			397447,83	1248160,64
	17° 16' 44"	38,25		
216			397484,35	1248172
	15° 51' 46"	100,98		
217			397581,48	1248199,6
	35° 58' 36"	44,91		
218			397617,82	1248225,98
	42° 11' 33"	65,54		
219			397666,38	1248270
	34° 01' 14"	159,57		
220			397798,64	1248359,28
	56° 21' 35"	172,5		
221			397894,2	1248502,89
	100° 40' 55"	108,44		
222			397874,1	1248609,45
	81° 08' 54"	55,69		
223			397882,67	1248664,48
	64° 42' 19"	261,26		
224			397994,3	1248900,69

Название (номер) межевого знака	Дирекционные углы (град. мин. Сек.)	Длина линии(м)	X координата	Y координата
	85° 45' 20"	47,29		
225			397997,8	1248947,85
	74° 22' 17"	457,16		
226			398120,96	1249388,11
	77° 02' 29"	37,01		
227			398129,26	1249424,18
	57° 47' 12"	177,48		
228			398223,87	1249574,34
	58° 49' 46"	23,28		
229			398235,92	1249594,26
	54° 45' 54"	410,48		
230			398472,74	1249929,54
	54° 47' 30"	957,66		
231			399024,88	1250712,01
	56° 46' 21"	126,05		
232			399093,95	1250817,45
	59° 06' 56"	9,92		
233			399099,04	1250825,96
	58° 54' 57"	14,7		
234			399106,63	1250838,55
	330° 37' 01"	45,57		
235			399146,34	1250816,19
	330° 38' 42"	33,9		
236			399175,89	1250799,57
	330° 30' 00"	386,07		
237			399511,91	1250609,46
	60° 24' 02"	671,06		
238			399843,37	1251192,95
	64° 13' 12"	33,62		
239			399857,99	1251223,22
	154° 22' 02"	418,31		
240			399480,85	1251404,18
	74° 04' 13"	75,31		
241			399501,52	1251476,6
	152° 04' 39"	23,6		
242			399480,67	1251487,65
	64° 49' 12"	29,05		
243			399493,03	1251513,94
	62° 12' 23"	12,93		
244			399499,06	1251525,38
	72° 06' 46"	40,7		
245			399511,56	1251564,11
	67° 16' 50"	32,34		
246			399524,05	1251593,94
	59° 00' 30"	3,53		

Название (номер) межевого знака	Дирекционные углы (град. мин. Сек.)	Длина линии(м)	X координата	Y координата
247			399525,87	1251596,97
	30° 20' 55"	6,71		
248			399531,66	1251600,36
	8° 43' 11"	3,3		
249			399534,92	1251600,86
	65° 18' 46"	2,73		
250			399536,06	1251603,34
	75° 25' 09"	19,9		
251			399541,07	1251622,6
	147° 40' 16"	4,32		
252			399537,42	1251624,91
	71° 53' 02"	36,95		
253			399548,91	1251660,03
	66° 48' 04"	377,71		
254			399697,7	1252007,2
	67° 13' 44"	231,62		
255			399787,35	1252220,77
	71° 35' 05"	64,48		
256			399807,72	1252281,95
	76° 01' 48"	316,8		
257			399884,2	1252589,38
	49° 40' 24"	149,63		
258			399981,03	1252703,45
	39° 18' 34"	122,16		
259			400075,55	1252780,84
	44° 45' 51"	87,58		
260			400137,73	1252842,51
	179° 15' 11"	94,34		
261			400043,4	1252843,74
	209° 07' 39"	24,41		
262			400022,08	1252831,86
	228° 29' 04"	44,79		
263			399992,39	1252798,32
	241° 03' 35"	86,65		
264			399950,46	1252722,49
	222° 10' 16"	55,16		
265			399909,58	1252685,46
	207° 59' 39"	43,93		
266			399870,79	1252664,84
	189° 32' 53"	77,95		
267			399793,92	1252651,91
	174° 43' 59"	57,19		
268			399736,97	1252657,16
	177° 33' 46"	40,92		
269			399696,09	1252658,9

Название (номер) межевого знака	Дирекционные углы (град. мин. Сек.)	Длина линии(м)	X координата	Y координата
	191° 55' 52"	27,86		
270			399668,83	1252653,14
	105° 37' 07"	16,86		
271			399664,29	1252669,38
	111° 28' 02"	33,42		
272			399652,06	1252700,48
	129° 56' 56"	87,06		
273			399596,16	1252767,22
	104° 51' 05"	30		
274			399588,47	1252796,22
	84° 28' 26"	54,41		
275			399593,71	1252850,38
	87° 34' 34"	49,65		
276			399595,81	1252899,99
	104° 37' 33"	33,23		
277			399587,42	1252932,14
	125° 21' 35"	26,56		
278			399572,05	1252953,8
	153° 11' 44"	36,41		
279			399539,55	1252970,22
	174° 23' 35"	93,04		
280			399446,96	1252979,31
	156° 43' 13"	28,72		
281			399420,58	1252990,66
	125° 28' 45"	21,67		
282			399408	1253008,31
	104° 04' 44"	55,29		
283			399394,55	1253061,94
	121° 24' 44"	34,19		
284			399376,73	1253091,12
	137° 34' 05"	33,14		
285			399352,27	1253113,48
	122° 42' 49"	68,52		
286			399315,24	1253171,13
	102° 42' 45"	36,54		
287			399307,2	1253206,77
	92° 19' 30"	25,88		
288			399306,15	1253232,63
	72° 19' 31"	33,36		
289			399316,28	1253264,42
	85° 57' 20"	29,77		
290			399318,38	1253294,12
	108° 04' 00"	34,92		
291			399307,55	1253327,32
	125° 45' 45"	32,29		

Название (номер) межевого знака	Дирекционные углы (град. мин. Сек.)	Длина линии(м)	X координата	Y координата
292			399288,68	1253353,52
	110° 34' 02"	23,88		
293			399280,29	1253375,88
	85° 59' 36"	50,09		
294			399283,79	1253425,85
	118° 09' 31"	28,14		
295			399270,51	1253450,66
	150° 52' 35"	52,39		
296			399224,74	1253476,16
	135° 16' 48"	50,65		
297			399188,75	1253511,8
	113° 57' 50"	44,74		
298			399170,58	1253552,68
	96° 29' 55"	71,04		
299			399162,54	1253623,26
	96° 53' 07"	32,03		
300			399158,7	1253655,06
	118° 39' 11"	34,24		
301			399142,28	1253685,11
	140° 54' 08"	28,81		
302			399119,92	1253703,28
	116° 42' 03"	66,1		
303			399090,22	1253762,33
	124° 52' 38"	42,16		
304			399066,11	1253796,92
	154° 00' 11"	78,91		
305			398995,18	1253831,51
	158° 24' 38"	52,23		
306			398946,61	1253850,73
	180° 00' 00"	82,81		
307			398863,8	1253850,73
	120° 57' 30"	18,33		
308			398854,37	1253866,45
	91° 29' 24"	26,92		
309			398853,67	1253893,36
	67° 08' 38"	50,54		
310			398873,3	1253939,93
	11° 17' 49"	121,8		
311			398992,74	1253963,79
	110° 48' 57"	39,51		
312			398978,7	1254000,72
	88° 47' 41"	101,25		
313			398980,83	1254101,95
	119° 57' 59"	60		
314			398950,86	1254153,93

Название (номер) межевого знака	Дирекционные углы (град. мин. Сек.)	Длина линии(м)	X координата	Y координата
	117° 58' 37"	62,8		
315			398921,4	1254209,39
	95° 16' 13"	43,11		
316			398917,44	1254252,32
	70° 27' 54"	70,34		
317			398940,96	1254318,61
	87° 04' 01"	75,83		
318			398944,84	1254394,34
	104° 21' 09"	33,4		
319			398936,56	1254426,7
	104° 08' 26"	57,22		
320			398922,58	1254482,19
	106° 34' 46"	101,28		
321			398893,68	1254579,26
	112° 53' 32"	71,98		
322			398865,68	1254645,57
	103° 49' 07"	114,97		
323			398838,22	1254757,21
	120° 21' 46"	124,1		
324			398775,49	1254864,29
	131° 25' 38"	122,89		
325			398694,18	1254956,43
	134° 13' 15"	104,5		
326			398621,3	1255031,32
	138° 32' 13"	84,59		
327			398557,91	1255087,33
	142° 52' 47"	84,64		
328			398490,42	1255138,41
	153° 29' 08"	85,95		
329			398413,51	1255176,78
	190° 15' 08"	62,37		
330			398352,14	1255165,68
	159° 16' 30"	23,03		
331			398330,6	1255173,83
	144° 11' 30"	42,32		
332			398296,28	1255198,59
	159° 03' 23"	63,14		
333			398237,31	1255221,16
	173° 11' 36"	66,99		
334			398170,79	1255229,1
	188° 49' 59"	59,72		
335			398111,78	1255219,93
	181° 36' 48"	36,58		
336			398075,21	1255218,9
	151° 41' 18"	42,85		

Название (номер) межевого знака	Дирекционные углы (град. мин. Сек.)	Длина линии(м)	X координата	Y координата
337			398037,49	1255239,22
	124° 04' 39"	40,19		
338			398014,97	1255272,51
	100° 55' 35"	50,96		
339			398005,31	1255322,55
	85° 31' 45"	67,61		
340			398010,58	1255389,95
	70° 36' 16"	81,48		
341			398037,64	1255466,81
	81° 40' 54"	39,19		
342			398043,31	1255505,59
	102° 55' 22"	65,78		
343			398028,6	1255569,7
	96° 06' 53"	31,45		
344			398025,25	1255600,97
	88° 22' 34"	112,57		
345			398028,44	1255713,49
	133° 40' 04"	45,32		
346			397997,15	1255746,27
	139° 24' 10"	61,07		
347			397950,78	1255786,01
	245° 20' 48"	77,48		
348			397918,46	1255715,59
	348° 05' 25"	8,43		
349			397926,71	1255713,85
	309° 52' 54"	13,47		
350			397935,35	1255703,51
	280° 06' 29"	14,59		
351			397937,91	1255689,15
	303° 34' 10"	14,49		
352			397945,92	1255677,08
	301° 27' 42"	20,33		
353			397956,53	1255659,74
	274° 42' 53"	18,49		
354			397958,05	1255641,31
	255° 05' 54"	44,64		
355			397946,57	1255598,17
	278° 45' 58"	26,12		
356			397950,55	1255572,36
	277° 15' 59"	49,26		
357			397956,78	1255523,5
	254° 15' 23"	25,73		
358			397949,8	1255498,74
	237° 52' 17"	43,36		
359			397926,74	1255462,02

Название (номер) межевого знака	Дирекционные углы (град. мин. Сек.)	Длина линии(м)	X координата	Y координата
	266° 55' 18"	35,38		
360			397924,84	1255426,69
	255° 36' 18"	48,79		
361			397912,71	1255379,43
	280° 48' 58"	46,2		
362			397921,38	1255334,05
	261° 56' 13"	27,8		
363			397917,48	1255306,52
	275° 06' 32"	51,54		
364			397922,07	1255255,18
	264° 15' 27"	39,38		
365			397918,13	1255216
	295° 29' 39"	16,03		
366			397925,03	1255201,53
	333° 35' 08"	13,62		
367			397937,23	1255195,47
	210° 39' 18"	147,1		
368			397810,69	1255120,47
	175° 13' 53"	28,27		
369			397782,52	1255122,82
	199° 55' 24"	155,59		
370			397636,24	1255069,8
	124° 43' 12"	41,05		
371			397612,86	1255103,54
	166° 16' 07"	44,66		
372			397569,48	1255114,14
	220° 20' 56"	130,28		
373			397470,19	1255029,79
	228° 21' 08"	23,22		
374			397454,76	1255012,44
	211° 58' 40"	265,07		
375			397229,91	1254872,06
	219° 20' 23"	630,19		
376			396742,52	1254472,57
	241° 40' 47"	49,94		
377			396718,83	1254428,61
	266° 53' 57"	49,91		
378			396716,13	1254378,77
	308° 31' 10"	164,46		
379			396818,55	1254250,1
	309° 23' 26"	297,04		
380			397007,05	1254020,54
	310° 09' 24"	501,74		
381			397330,61	1253637,07
	308° 45' 01"	98,8		

Название (номер) межевого знака	Дирекционные углы (град. мин. Сек.)	Длина линии(м)	X координата	Y координата
382			397392,45	1253560,02
	310° 51' 30"	232,42		
383			397544,5	1253384,23
	222° 54' 22"	205,54		
384			397393,95	1253244,3
	174° 49' 12"	7,2		
385			397386,78	1253244,95
	146° 19' 24"	23,62		
386			397367,12	1253258,05
	148° 07' 38"	9,62		
387			397358,95	1253263,13
	148° 13' 55"	68,06		
388			397301,09	1253298,96
	148° 33' 10"	26,22		
389			397278,72	1253312,64
	152° 34' 37"	12,25		
390			397267,85	1253318,28
	153° 20' 57"	26,89		
391			397243,82	1253330,34
	159° 41' 27"	18,47		
392			397226,5	1253336,75
	168° 51' 09"	33,21		
393			397193,92	1253343,17
	74° 32' 30"	7,92		
394			397196,03	1253350,8
	170° 02' 35"	24		
395			397172,39	1253354,95
	179° 57' 33"	56,08		
396			397116,31	1253354,99
	96° 49' 37"	72,26		
397			397107,72	1253426,74
	179° 26' 50"	78,76		
398			397028,96	1253427,5
	185° 33' 43"	246,49		
399			396783,63	1253403,61
	187° 16' 35"	65,3		
400			396718,86	1253395,34
	267° 48' 01"	120,11		
401			396714,25	1253275,32
	226° 42' 00"	13,11		
402			396705,26	1253265,78
	144° 19' 41"	294,9		
403			396465,69	1253437,75
	238° 05' 27"	15,8		
404			396457,34	1253424,34

Название (номер) межевого знака	Дирекционные углы (град. мин. Сек.)	Длина линии(м)	X координата	Y координата
	243° 06' 27"	50,1		
405			396434,68	1253379,66
	318° 37' 49"	4,69		
406			396438,2	1253376,56
	264° 05' 38"	2,33		
407			396437,96	1253374,24
	295° 38' 01"	2,75		
408			396439,15	1253371,76
	246° 41' 54"	20,43		
409			396431,07	1253353
	193° 12' 21"	2,85		
410			396428,3	1253352,35
	213° 48' 40"	3,94		
411			396425,03	1253350,16
	229° 39' 08"	3,92		
412			396422,49	1253347,17
	254° 23' 44"	25,17		
413			396415,72	1253322,93
	254° 12' 18"	6,8		
414			396413,87	1253316,39
	249° 15' 14"	22,58		
415			396405,87	1253295,27
	243° 56' 24"	167,9		
416			396332,11	1253144,44
	239° 10' 39"	93,91		
417			396283,99	1253063,79
	233° 55' 59"	432,01		
418			396029,65	1252714,58
	179° 37' 58"	24,97		
419			396004,68	1252714,74
	142° 05' 42"	70,42		
420			395949,12	1252758
	143° 14' 12"	62,44		
421			395899,1	1252795,37
	166° 19' 04"	2,75		
422			395896,43	1252796,02
	236° 23' 17"	36,6		
423			395876,17	1252765,54
	248° 34' 56"	84,89		
424			395845,17	1252686,51
	259° 02' 36"	224,6		
425			395802,48	1252466
	214° 21' 56"	194,8		
426			395641,68	1252356,04
	185° 59' 54"	163,06		

Название (номер) межевого знака	Дирекционные углы (град. мин. Сек.)	Длина линии(м)	X координата	Y координата
427			395479,51	1252339
	183° 40' 05"	235,39		
428			395244,6	1252323,94
	184° 37' 43"	176,34		
429			395068,84	1252309,71
	264° 37' 31"	48,36		
430			395064,31	1252261,56
	232° 22' 27"	79,88		
431			395015,54	1252198,29
	275° 23' 59"	51,33		
432			395020,37	1252147,19
	341° 22' 33"	80,44		
433			395096,6	1252121,5
	334° 27' 51"	173,03		
434			395252,73	1252046,91
	358° 15' 24"	78,24		
435			395330,93	1252044,53
	6° 23' 28"	86,87		
436			395417,26	1252054,2
	340° 33' 28"	69,61		
437			395482,9	1252031,03
	305° 33' 59"	93,18		
438			395537,1	1251955,23
	312° 46' 55"	41,11		
439			395565,02	1251925,06
	347° 09' 58"	30,97		
440			395595,22	1251918,18
	28° 21' 23"	52,36		
441			395641,3	1251943,05
	30° 36' 40"	60,72		
442			395693,56	1251973,97
	16° 30' 46"	48,83		
443			395740,38	1251987,85
	357° 16' 07"	16,16		
444			395756,52	1251987,08
	357° 16' 06"	19,93		
445			395776,43	1251986,13
	348° 31' 25"	201,19		
446			395973,6	1251946,1
	347° 05' 41"	136,52		
447			396106,67	1251915,61
	342° 16' 33"	43,85		
448			396148,44	1251902,26
	339° 37' 04"	62,91		
449			396207,41	1251880,35

Название (номер) межевого знака	Дирекционные углы (град. мин. Сек.)	Длина линии(м)	X координата	Y координата
	236° 11' 53"	2,84		
450			396205,83	1251877,99
	235° 52' 56"	18,95		
451			396195,2	1251862,3
	196° 08' 22"	23,92		
452			396172,22	1251855,65
	194° 35' 27"	53,87		
453			396120,09	1251842,08
	212° 10' 11"	22,89		
454			396100,71	1251829,89
	309° 58' 09"	11,21		
455			396107,91	1251821,3
	347° 12' 01"	27,53		
456			396134,76	1251815,2
	2° 25' 57"	39,35		
457			396174,07	1251816,87
	289° 24' 52"	19,98		
458			396180,71	1251798,03
	339° 40' 16"	23,92		
459			396203,14	1251789,72
	243° 59' 37"	30,26		
460			396189,87	1251762,52
	322° 05' 27"	305,09		
461			396430,58	1251575,07
	238° 29' 07"	83,3		
462			396387,04	1251504,06
	249° 49' 34"	61,59		
463			396365,8	1251446,25
	270° 58' 19"	134,42		
464			396368,08	1251311,85
	261° 48' 13"	107,46		
465			396352,76	1251205,49
	254° 49' 00"	133,63		
466			396317,76	1251076,52
	269° 08' 44"	61,69		
467			396316,84	1251014,84
	293° 57' 43"	97,88		
468			396356,59	1250925,4
	294° 47' 46"	89,82		
469			396394,26	1250843,86
	294° 34' 48"	60,68		
470			396419,5	1250788,68
	311° 45' 49"	74,65		
471			396469,22	1250733
	316° 02' 25"	77,89		

Название (номер) межевого знака	Дирекционные углы (град. мин. Сек.)	Длина линии(м)	X координата	Y координата
472			396525,29	1250678,93
	322° 35' 16"	81,56		
473			396590,07	1250629,38
	318° 54' 15"	95,23		
474			396661,84	1250566,78
	311° 51' 11"	121,98		
475			396743,23	1250475,92
	291° 03' 53"	80,44		
476			396772,14	1250400,86
	276° 54' 07"	92,04		
477			396783,2	1250309,49
	266° 49' 57"	51,4		
478			396780,36	1250258,17
	257° 22' 16"	96,97		
479			396759,16	1250163,55
	229° 30' 01"	64,16		
480			396717,49	1250114,76
	235° 02' 27"	313,46		
481			396537,88	1249857,86
	233° 34' 18"	152,86		
482			396447,11	1249734,87
	235° 13' 07"	597,16		
483			396106,46	1249244,4
	183° 34' 42"	113,44		
484			395993,24	1249237,32
	259° 13' 35"	82,97		
485			395977,73	1249155,81
	221° 13' 34"	85,84		
486			395913,17	1249099,24
	206° 04' 00"	191,78		
487			395740,9	1249014,97
	201° 58' 48"	38,15		
488			395705,52	1249000,69
	202° 00' 34"	11,77		
489			395694,61	1248996,28
	201° 58' 28"	11,06		
490			395684,35	1248992,14
	204° 10' 29"	63,59		
491			395626,34	1248966,1
	196° 36' 40"	66,57		
492			395562,55	1248947,07
	195° 53' 35"	15,05		
493			395548,08	1248942,95
	194° 06' 36"	66		
494			395484,07	1248926,86

Название (номер) межевого знака	Дирекционные углы (град. мин. Сек.)	Длина линии(м)	X координата	Y координата
	195° 53' 29"	45,18		
495			395440,62	1248914,49
	200° 14' 51"	44,99		
496			395398,41	1248898,92
	199° 06' 45"	93,85		
497			395309,73	1248868,19
	213° 55' 16"	129,27		
498			395202,46	1248796,05
	214° 29' 26"	352,94		
499			394911,56	1248596,19
	214° 29' 22"	88,26		
500			394838,81	1248546,21
	187° 05' 30"	333,96		
501			394507,4	1248504,98
	307° 06' 14"	189,98		
502			394622,01	1248353,46
	203° 11' 22"	377,71		
503			394274,82	1248204,73
	204° 27' 59"	265,72		
504			394032,96	1248094,68
	281° 45' 40"	245,11		
505			394082,92	1247854,72
	266° 15' 57"	95,81		
506			394076,68	1247759,11
	269° 23' 19"	9,37		
507			394076,58	1247749,74
	201° 52' 43"	19,32		
508			394058,65	1247742,54
	200° 08' 01"	584,21		
509			393510,14	1247541,45
	198° 53' 36"	183,44		
510			393336,58	1247482,05
	199° 11' 16"	7,94		
511			393329,08	1247479,44
	199° 10' 05"	376,62		
512			392973,34	1247355,78
	199° 38' 13"	521,43		
513			392482,24	1247180,55
	199° 27' 02"	936,93		
514			391598,78	1246868,56
	199° 22' 07"	697,43		
515			390940,82	1246637,26
	199° 21' 24"	18,28		
516			390923,57	1246631,2
	199° 22' 23"	10,43		

Название (номер) межевого знака	Дирекционные углы (град. мин. Сек.)	Длина линии(м)	X координата	Y координата
517			390913,73	1246627,74
	147° 38' 49"	111,62		
518			390819,44	1246687,47
	147° 44' 52"	268,79		
519			390592,12	1246830,91
	147° 44' 22"	78,82		
520			390525,47	1246872,98
	147° 10' 53"	1001,92		
521			389683,47	1247416
	147° 05' 11"	1017,44		
522			388829,34	1247968,85
	149° 26' 54"	575,98		
523			388333,32	1248261,63
	243° 34' 20"	16,78		
524			388325,85	1248246,6
	243° 35' 10"	30,5		
525			388312,28	1248219,28
	153° 45' 44"	104,95		
526			388218,14	1248265,68
	175° 43' 45"	118,3		
527			388100,17	1248274,49
	177° 05' 21"	90,98		
528			388009,31	1248279,11
	183° 51' 50"	330,47		
529			387679,59	1248256,84
	183° 32' 50"	121,54		
530			387558,28	1248249,32
	166° 57' 27"	4,48		
531			387553,92	1248250,33
	183° 38' 33"	272,93		
532			387281,54	1248232,99
	183° 42' 08"	390,26		
533			386892,09	1248207,79
	183° 41' 20"	351,27		
534			386541,55	1248185,19
	183° 41' 30"	463,13		
535			386079,38	1248155,37
	184° 06' 13"	957,68		
536			385124,16	1248086,84
	272° 19' 39"	718,53		
537			385153,34	1247368,9
	272° 34' 07"	700,23		
538			385184,72	1246669,37
	272° 44' 13"	785,73		
539			385222,24	1245884,54

Название (номер) межевого знака	Дирекционные углы (град. мин. Сек.)	Длина линии(м)	X координата	Y координата
	273° 01' 04"	421,11		
540			385244,41	1245464,01
	273° 00' 36"	251,39		
541			385257,61	1245212,97
	185° 29' 43"	202,06		
542			385056,48	1245193,62
	193° 28' 26"	33,6		
543			385023,8	1245185,79
	300° 47' 22"	216,38		
544			385134,56	1244999,91
	297° 20' 55"	102,68		
545			385181,73	1244908,71
	284° 04' 58"	110,59		
546			385208,64	1244801,44
	276° 27' 13"	59,07		
547			385215,28	1244742,74
	287° 02' 07"	90,63		
548			385241,83	1244656,09
	293° 36' 03"	150,99		
549			385302,28	1244517,73
	308° 41' 50"	74,33		
550			385348,75	1244459,72
	309° 48' 27"	73,68		
551			385395,92	1244403,12
	293° 18' 25"	71,53		
552			385424,22	1244337,43
	18° 50' 52"	46,52		
553			385468,25	1244352,46
	18° 31' 17"	471,7		
554			385915,52	1244502,3
	124° 43' 15"	154,46		
555			385827,54	1244629,26
	105° 20' 24"	11,83		
556			385824,41	1244640,67
	28° 12' 18"	155,81		
557			385961,72	1244714,31
	86° 07' 24"	222,02		
558			385976,73	1244935,82
	30° 27' 43"	114,37		
559			386075,31	1244993,8
	31° 03' 13"	231,72		
560			386273,82	1245113,33
	30° 35' 46"	214,59		
561			386458,53	1245222,55
	30° 10' 41"	198,85		

Название (номер) межевого знака	Дирекционные углы (град. мин. Сек.)	Длина линии(м)	X координата	Y координата
562			386630,43	1245322,51
	16° 31' 23"	164,06		
563			386787,72	1245369,17
	15° 20' 15"	58,64		
564			386844,27	1245384,68
	3° 25' 23"	153,24		
565			386997,24	1245393,83
	4° 35' 34"	193,2		
566			387189,82	1245409,3
	2° 26' 28"	164,58		
567			387354,25	1245416,31
	2° 12' 54"	191,72		
568			387545,83	1245423,72
	90° 49' 44"	282,08		
569			387541,75	1245705,77
	359° 59' 50"	203,32		
570			387745,07	1245705,76
	329° 09' 27"	85,08		
571			387818,12	1245662,14
	320° 05' 41"	9,56		
572			387825,45	1245656,01
	329° 41' 23"	59,7		
573			387876,99	1245625,88
	329° 41' 05"	30,91		
574			387903,67	1245610,28
	329° 46' 12"	4,69		
575			387907,72	1245607,92
	329° 41' 09"	75,64		
576			387973,02	1245569,74
	329° 40' 07"	7,15		
577			387979,19	1245566,13
	329° 41' 28"	33,77		
578			388008,34	1245549,09
	239° 36' 12"	215,42		
579			387899,34	1245363,28
	347° 22' 02"	416		
580			388305,27	1245272,3
	312° 36' 42"	89,26		
581			388365,7	1245206,61
	4° 04' 45"	167,14		
582			388532,42	1245218,5
	327° 48' 55"	213,59		
583			388713,19	1245104,73
	327° 14' 18"	212,79		
584			388892,13	1244989,58

Название (номер) межевого знака	Дирекционные углы (град. мин. Сек.)	Длина линии(м)	X координата	Y координата
	252° 36' 57"	146,06		
585			388848,49	1244850,19
	356° 07' 19"	307,4		
586			389155,19	1244829,4
	358° 52' 26"	43,25		
587			389198,43	1244828,55
	359° 17' 19"	128,88		
588			389327,3	1244826,95
	316° 22' 55"	80,34		
589			389385,46	1244771,53
	10° 16' 33"	189,08		
590			389571,51	1244805,26
	254° 57' 30"	130,47		
591			389537,65	1244679,26
	306° 41' 54"	18,02		
592			389548,42	1244664,81
	355° 06' 12"	33,62		
593			389581,92	1244661,94
	8° 06' 53"	36,7		
594			389618,25	1244667,12
	18° 40' 17"	63,63		
595			389678,53	1244687,49
	25° 55' 30"	62,44		
596			389734,69	1244714,79
	11° 43' 59"	18,59		
597			389752,89	1244718,57
	346° 21' 39"	40,58		
598			389792,33	1244709
	332° 26' 12"	54,94		
599			389841,03	1244683,58
	339° 04' 08"	97,8		
600			389932,38	1244648,64
	355° 42' 04"	30,82		
601			389963,11	1244646,33
	6° 54' 46"	107,76		
602			390070,09	1244659,3
	351° 02' 18"	35,37		
603			390105,03	1244653,79
	325° 42' 15"	40,93		
604			390138,84	1244630,73
	303° 03' 10"	62,58		
605			390172,97	1244578,28
	283° 45' 22"	92,77		
606			390195,03	1244488,17
	271° 07' 48"	84,18		

Название (номер) межевого знака	Дирекционные углы (град. мин. Сек.)	Длина линии(м)	X координата	Y координата
607			390196,69	1244404,01
	251° 44' 57"	66,93		
608			390175,73	1244340,45
	238° 56' 25"	64,54		
609			390142,43	1244285,16
	220° 12' 00"	77,57		
610			390083,18	1244235,09
	231° 03' 51"	66,47		
611			390041,41	1244183,39
	238° 41' 24"	55,9		
612			390012,36	1244135,63
	249° 24' 35"	35,15		
613			390000	1244102,73
	271° 30' 14"	38,48		
614			390001,01	1244064,26
	292° 16' 39"	33,98		
615			390013,89	1244032,82
	316° 10' 25"	44,54		
616			390046,02	1244001,98
	332° 54' 06"	49,02		
617			390089,66	1243979,65
	358° 34' 25"	20,49		
618			390110,14	1243979,14
	47° 57' 50"	19,15		
619			390122,96	1243993,36
	50° 18' 11"	81,79		
620			390175,2	1244056,29
	11° 01' 22"	10,56		
621			390185,57	1244058,31
	322° 54' 10"	10,08		
622			390193,61	1244052,23
	294° 05' 15"	13,04		
623			390198,93	1244040,33
	312° 13' 27"	19,42		
624			390211,98	1244025,95
	337° 10' 59"	18,33		
625			390228,88	1244018,84
	350° 09' 36"	24,69		
626			390253,21	1244014,62
	296° 13' 43"	17,51		
627			390260,95	1243998,91
	252° 20' 55"	18,04		
628			390255,48	1243981,72
	218° 01' 11"	35,09		
629			390227,84	1243960,11

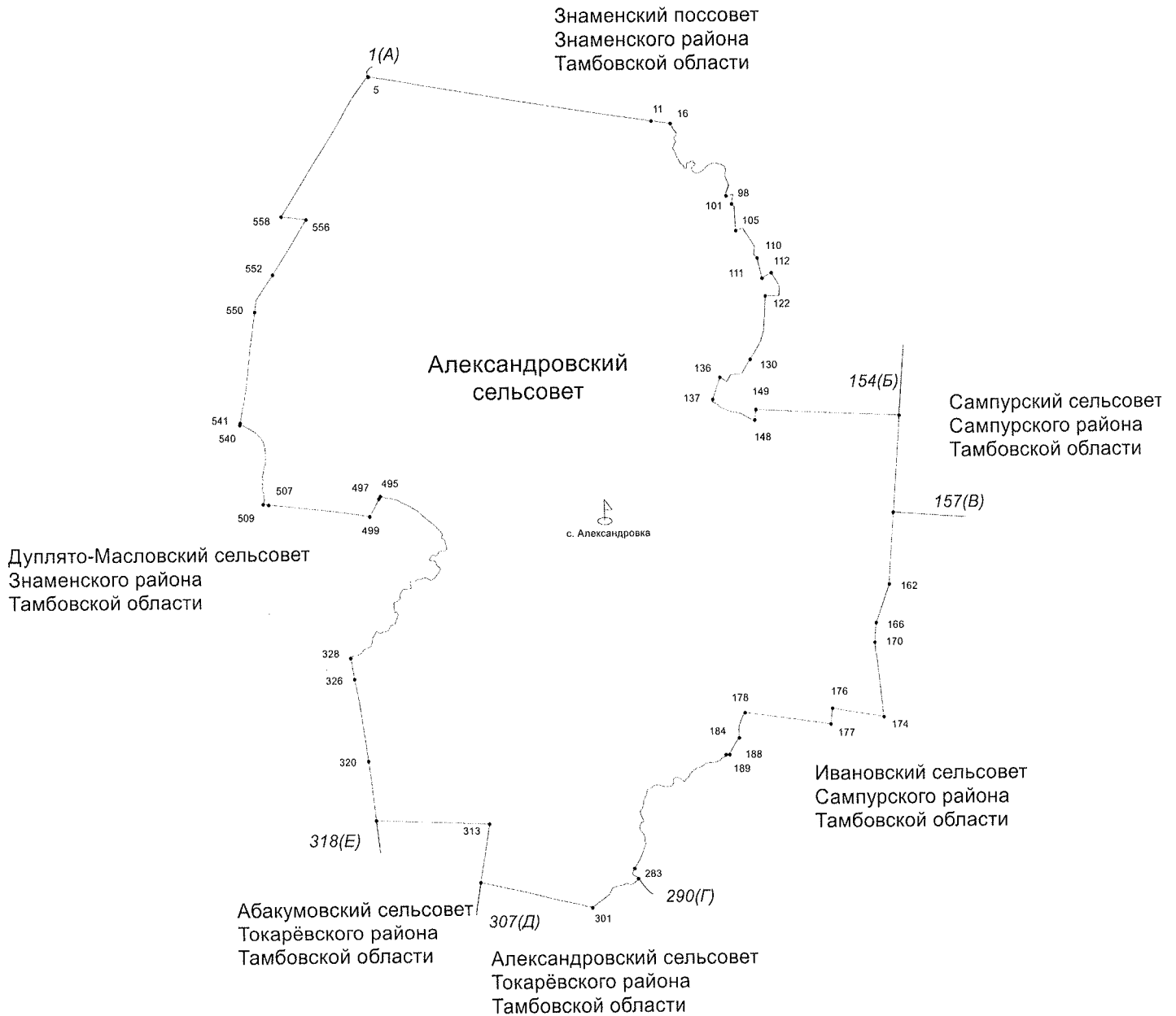
Название (номер) межевого знака	Дирекционные углы (град. мин. Сек.)	Длина линии(м)	X координата	Y координата
	237° 20' 48"	21		
630			390216,51	1243942,43
	263° 32' 58"	48,15		
631			390211,1	1243894,58
	232° 08' 24"	13,31		
632			390202,93	1243884,07
	199° 26' 17"	15,9		
633			390187,94	1243878,78
	180° 00' 00"	44,89		
634			390143,05	1243878,78
	187° 28' 39"	41,72		
635			390101,68	1243873,35
	233° 14' 28"	17,56		
636			390091,17	1243859,28
	276° 22' 35"	22,78		
637			390093,7	1243836,64
	339° 18' 16"	17,32		
638			390109,9	1243830,52
	350° 44' 48"	35,14		
639			390144,58	1243824,87
	333° 10' 13"	15,49		
640			390158,4	1243817,88
	306° 43' 22"	24,9		
641			390173,29	1243797,92
	300° 42' 34"	25,5		
642			390186,31	1243776
	348° 09' 33"	13,55		
643			390199,57	1243773,22
	279° 20' 41"	5,6		
644			390200,48	1243767,69
	239° 08' 08"	11,87		
645			390194,39	1243757,5
	305° 36' 46"	12,4		
646			390201,61	1243747,42
	345° 11' 46"	65,16		
647			390264,61	1243730,77
	329° 07' 56"	17,41		
648			390279,55	1243721,84
	311° 45' 57"	19,05		
649			390292,24	1243707,63
	332° 15' 28"	42,66		
650			390330	1243687,77
	343° 52' 43"	48,73		
651			390376,81	1243674,24
	335° 10' 01"	59,34		

Название (номер) межевого знака	Дирекционные углы (град. мин. Сек.)	Длина линии(м)	X координата	Y координата
652			390430,66	1243649,32
	346° 00' 18"	20,26		
653			390450,32	1243644,42
	314° 31' 19"	14,4		
654			390460,42	1243634,15
	324° 38' 10"	31,81		
655			390486,36	1243615,74
	338° 37' 54"	20,39		
656			390505,35	1243608,31
	12° 44' 33"	27,93		
657			390532,59	1243614,47
	30° 44' 43"	31,04		
658			390559,27	1243630,34
	13° 03' 47"	22,56		
659			390581,25	1243635,44
	29° 39' 07"	58,05		
660			390631,7	1243664,16
	0° 03' 07"	22,11		
661			390653,81	1243664,18
	334° 24' 44"	17,83		
662			390669,89	1243656,48
	310° 41' 37"	26,27		
663			390687,02	1243636,56
	346° 53' 20"	19,53		
664			390706,04	1243632,13
	15° 49' 51"	17,19		
665			390722,58	1243636,82
	48° 18' 12"	30,19		
666			390742,66	1243659,36
	35° 10' 06"	33		
667			390769,64	1243678,37
	15° 35' 51"	22,17		
668			390790,99	1243684,33
	347° 20' 12"	23,58		
669			390814	1243679,16
	319° 19' 33"	68,34		
670			390865,83	1243634,62
	326° 44' 24"	54,7		
671			390911,57	1243604,62
	344° 51' 30"	40,35		
672			390950,52	1243594,08
	323° 35' 06"	38,8		
673			390981,74	1243571,05
	341° 37' 55"	24,37		
674			391004,87	1243563,37

Название (номер) межевого знака	Дирекционные углы (град. мин. Сек.)	Длина линии(м)	X координата	Y координата
	271° 43' 36"	26,88		
675			391005,68	1243536,5
	278° 19' 07"	343,31		
676			391055,35	1243196,8
	278° 23' 00"	0,96		
677			391055,49	1243195,85
	278° 19' 47"	6,9		
678			391056,49	1243189,02
	278° 30' 28"	4,93		
679			391057,22	1243184,14
	278° 31' 34"	1151,48		
680			391227,94	1242045,39
	279° 19' 14"	1603,55		
681			391487,65	1240463,01
	279° 53' 02"	1605,92		
682			391763,31	1238880,93
	280° 06' 32"	225,5		
683			391802,89	1238658,93
	280° 33' 35"	523,4		
684			391898,81	1238144,39
	279° 15' 52"	615,86		
685			391997,96	1237536,56
	279° 42' 38"	1,9		
686			391998,28	1237534,69
	279° 44' 57"	8,21		
687			391999,67	1237526,6
	349° 06' 20"	2,43		
688			392002,06	1237526,14
	342° 03' 56"	7,24		
689			392008,95	1237523,91
	348° 45' 53"	21,09		
690			392029,64	1237519,8
	348° 45' 54"	73,5		
691			392101,73	1237505,48
	33° 41' 32"	78,11		
692			392166,72	1237548,81
	59° 18' 55"	36,98		
693			392185,59	1237580,61
	63° 57' 47"	50,94		
694			392207,95	1237626,38
	52° 51' 22"	146,4		
695			392296,35	1237743,08
	41° 13' 08"	116,13		
696			392383,7	1237819,6
	20° 41' 16"	53,41		

Название (номер) межевого знака	Дирекционные углы (град. мин. Сек.)	Длина линии(м)	X координата	Y координата
697			392433,67	1237838,47
	4° 45' 51"	75,73		
698			392509,14	1237844,76
	33° 13' 39"	119,88		
699			392609,42	1237910,45
	16° 20' 49"	33,5		
700			392641,57	1237919,88
	356° 34' 39"	46,9		
701			392688,39	1237917,08
	346° 18' 29"	42,8		
702			392729,97	1237906,95
	14° 29' 57"	32,11		
703			392761,06	1237914,99
	32° 22' 16"	54,82		
704			392807,36	1237944,34
	14° 14' 14"	181,14		
705			392982,94	1237988,89
	21° 11' 18"	288,55		
706			393251,98	1238093,18
	35° 27' 05"	81,93		
707			393318,72	1238140,7
	49° 42' 57"	42,14		
708			393345,97	1238172,85
	64° 42' 14"	49,08		
709			393366,94	1238217,22
	37° 35' 10"	95,68		
710			393442,76	1238275,58
	40° 03' 15"	122,45		
1			393536,49	1238354,38

**Схема границ
муниципального образования-
Александровский сельсовет Знаменского района
Тамбовской области**



**Описание границ
муниципального образования - Александровский сельсовет Знаменского
района Тамбовской области**

I. Участок границы с муниципальным образованием — Знаменский поссовет Знаменского района Тамбовской области (от А до Б)

Граница с муниципальным образованием — Знаменский поссовет Знаменского района проходит:

- от т.1(А) до т.5 по юго-западной стороне полевой дороги;
- от т.5 до т.11 по юго-западной стороне лесополосы;
- от т.11 до т.16 по меже;
- от т.16 до т.98 по середине р. Кариан;
- от т.98 до т.101 по сенокосному участку;
- от т.101 до т.105 по границе приусадебных земель н.п. Измайловка;
- от т.105 до т.110 по границе пастбищного участка;
- от т.110 до т.111 по границе приусадебных земель н.п. Измайловка;
- от т.111 до т.112 по юго-восточной стороне лесополосы;
- от т.112 до т.122 по пастбищному участку;
- от т.122 до т.130 по границе приусадебных земель н.п. Измайловка;
- от т.130 до т.136 по границе пастбищного участка;
- от т.136 до т.137 по северо-западной стороне лесополосы;
- от т.137 до т.148 по пастбищному участку;
- от т.148 до т.149 по восточной стороне лесополосы;
- от т.149 до т.154(Б) по южной стороне лесополосы.

II. Участок границы с муниципальным образованием — Сампурский сельсовет Сампурского района Тамбовской области (от Б до В)

Граница с муниципальным образованием — Сампурский сельсовет Сампурского района проходит:

- от т.154(Б) до т.157(В) по восточной стороне лесополосы.

III. Участок границы с муниципальным образованием — Ивановский сельсовет Сампурского района Тамбовской области (от В до Г)

Граница с муниципальным образованием — Ивановский сельсовет Сампурского района проходит:

- от т.157(В) до т.162 по восточной стороне лесополосы;
- от т.162 до т.166 по юго-восточной стороне лесополосы;
- от т.166 до т.170 по восточной стороне полевой дороги;
- от т.170 до т.174 по восточной стороне лесополосы;
- от т.174 до т.176 по юго-западной стороне лесополосы;
- от т.176 до т.177 по восточной стороне лесополосы;
- от т.177 до т.178 по юго-западной стороне лесополосы;
- от т.178 до т.184 по западной стороне лесополосы;
- от т.184 до т.188 по северо-западной стороне лесополосы;

- от т.188 до т.189 пересекая балку;
- от т.189 до т.283 по ручью;
- от т.283 до т.290(Г) по участку, занятому древесно-кустарниковой растительностью.

IV. Участок границы с муниципальным образованием — Александровский сельсовет Токарёвского района Тамбовской области (от Г до Д)

Граница с муниципальным образованием — Александровский сельсовет Токарёвского района проходит:

- от т.290(Г) до т.301 по середине пруда;
- от т.301 до т.307(Д) по южной стороне лесополосы.

V. Участок границы с муниципальным образованием — Абакумовский сельсовет Токарёвского района Тамбовской области (от Д до Е)

Граница с муниципальным образованием — Абакумовский сельсовет Токарёвского района проходит:

- от т.307(Д) до т.313 по меже;
- от т.313 до т.318(Е) по южной стороне лесополосы.

VI. Участок границы с муниципальным образованием — Дуплято-Масловский сельсовет Знаменского района Тамбовской области (от Е до А)

Граница с муниципальным образованием — Дуплято-Масловский сельсовет Знаменского района проходит:

- от т.318(Е) до т.320 по западной стороне полевой дороги;
- от т.320 до т.326 по северо-восточной стороне лесополосы;
- от т.326 до т.328 по пастбищному участку;
- от т.328 до т.495 по середине р.Кариан;
- от т.495 до т.497 по пастбищному участку;
- от т.497 до т.499 по юго-восточной стороне лесополосы;
- от т.499 до т.507 по южной стороне лесополосы;
- от т.507 до т.509 по пастбищному участку;
- от т.509 до т.540 по ручью;
- от т.540 до т.541 по пастбищному участку;
- от т.541 до т.550 по северо-западной стороне лесополосы;
- от т.550 до т.552 по северо-западной стороне полевой дороги;
- от т.552 до т.556 по северо-западной стороне лесополосы;
- от т.556 до т.558 по южной стороне лесополосы;
- от т.558 до т.1(А) по юго-восточной стороне автодороги «Каспий- Кариан-Токаревка».

**Каталог координат
характерных точек границ муниципального образования -
Александровский сельсовет Знаменского района Тамбовской области**

Название (номер) межевого знака	Дирекционные углы (град. мин. сек.)	Длина линии(м)	X координата	Y координата
1			392008,95	1237523,91
	162° 03' 56"	7,24		
2			392002,06	1237526,14
	169° 06' 20"	2,43		
3			391999,67	1237526,6
	99° 44' 57"	8,21		
4			391998,28	1237534,69
	99° 42' 38"	1,9		
5			391997,96	1237536,56
	99° 15' 52"	615,86		
6			391898,81	1238144,39
	100° 33' 35"	523,4		
7			391802,89	1238658,93
	100° 06' 32"	225,5		
8			391763,31	1238880,93
	99° 53' 02"	1605,92		
9			391487,65	1240463,01
	99° 19' 14"	1603,55		
10			391227,94	1242045,39
	98° 31' 34"	1151,48		
11			391057,22	1243184,14
	98° 30' 28"	4,93		
12			391056,49	1243189,02
	98° 19' 47"	6,9		
13			391055,49	1243195,85
	98° 23' 00"	0,96		
14			391055,35	1243196,8
	98° 19' 07"	343,31		
15			391005,68	1243536,5
	91° 43' 36"	26,88		
16			391004,87	1243563,37
	161° 37' 55"	24,37		
17			390981,74	1243571,05
	143° 35' 06"	38,8		
18			390950,52	1243594,08
	164° 51' 30"	40,35		
19			390911,57	1243604,62
	146° 44' 24"	54,7		
20			390865,83	1243634,62
	139° 19' 33"	68,34		
21			390814	1243679,16
	167° 20' 12"	23,58		
22			390790,99	1243684,33

Название (номер) межевого знака	Дирекционные углы (град. мин. сек.)	Длина линии(м)	X координата	Y координата
	195° 35' 51"	22,17		
23			390769,64	1243678,37
	215° 10' 06"	33		
24			390742,66	1243659,36
	228° 18' 12"	30,19		
25			390722,58	1243636,82
	195° 49' 51"	17,19		
26			390706,04	1243632,13
	166° 53' 20"	19,53		
27			390687,02	1243636,56
	130° 41' 37"	26,27		
28			390669,89	1243656,48
	154° 24' 44"	17,83		
29			390653,81	1243664,18
	180° 03' 07"	22,11		
30			390631,7	1243664,16
	209° 39' 07"	58,05		
31			390581,25	1243635,44
	193° 03' 47"	22,56		
32			390559,27	1243630,34
	210° 44' 43"	31,04		
33			390532,59	1243614,47
	192° 44' 33"	27,93		
34			390505,35	1243608,31
	158° 37' 54"	20,39		
35			390486,36	1243615,74
	144° 38' 10"	31,81		
36			390460,42	1243634,15
	134° 31' 19"	14,4		
37			390450,32	1243644,42
	166° 00' 18"	20,26		
38			390430,66	1243649,32
	155° 10' 01"	59,34		
39			390376,81	1243674,24
	163° 52' 43"	48,73		
40			390330	1243687,77
	152° 15' 28"	42,66		
41			390292,24	1243707,63
	131° 45' 57"	19,05		
42			390279,55	1243721,84
	149° 07' 56"	17,41		
43			390264,61	1243730,77
	165° 11' 46"	65,16		
44			390201,61	1243747,42
	125° 36' 46"	12,4		
45			390194,39	1243757,5

Название (номер) межевого знака	Дирекционные углы (град. мин. сек.)	Длина линии(м)	X координата	Y координата
	59° 08' 08"	11,87		
46			390200,48	1243767,69
	99° 20' 41"	5,6		
47			390199,57	1243773,22
	168° 09' 33"	13,55		
48			390186,31	1243776
	120° 42' 34"	25,5		
49			390173,29	1243797,92
	126° 43' 22"	24,9		
50			390158,4	1243817,88
	153° 10' 13"	15,49		
51			390144,58	1243824,87
	170° 44' 48"	35,14		
52			390109,9	1243830,52
	159° 18' 16"	17,32		
53			390093,7	1243836,64
	96° 22' 35"	22,78		
54			390091,17	1243859,28
	53° 14' 28"	17,56		
55			390101,68	1243873,35
	7° 28' 39"	41,72		
56			390143,05	1243878,78
	0° 00' 00"	44,89		
57			390187,94	1243878,78
	19° 26' 17"	15,9		
58			390202,93	1243884,07
	52° 08' 24"	13,31		
59			390211,1	1243894,58
	83° 32' 58"	48,15		
60			390216,51	1243942,43
	57° 20' 48"	21		
61			390227,84	1243960,11
	38° 01' 11"	35,09		
62			390255,48	1243981,72
	72° 20' 55"	18,04		
63			390260,95	1243998,91
	116° 13' 43"	17,51		
64			390253,21	1244014,62
	170° 09' 36"	24,69		
65			390228,88	1244018,84
	157° 10' 59"	18,33		
66			390211,98	1244025,95
	132° 13' 27"	19,42		
67			390198,93	1244040,33
	114° 05' 15"	13,04		
68			390193,61	1244052,23

Название (номер) межевого знака	Дирекционные углы (град. мин. сек.)	Длина линии(м)	X координата	Y координата
	142° 54' 10"	10,08		
69			390185,57	1244058,31
	191° 01' 22"	10,56		
70			390175,2	1244056,29
	230° 18' 11"	81,79		
71			390122,96	1243993,36
	227° 57' 50"	19,15		
72			390110,14	1243979,14
	178° 34' 25"	20,49		
73			390089,66	1243979,65
	152° 54' 06"	49,02		
74			390046,02	1244001,98
	136° 10' 25"	44,54		
75			390013,89	1244032,82
	112° 16' 39"	33,98		
76			390001,01	1244064,26
	91° 30' 14"	38,48		
77			390000	1244102,73
	69° 24' 35"	35,15		
78			390012,36	1244135,63
	58° 41' 24"	55,9		
79			390041,41	1244183,39
	51° 03' 51"	66,47		
80			390083,18	1244235,09
	40° 12' 00"	77,57		
81			390142,43	1244285,16
	58° 56' 25"	64,54		
82			390175,73	1244340,45
	71° 44' 57"	66,93		
83			390196,69	1244404,01
	91° 07' 48"	84,18		
84			390195,03	1244488,17
	103° 45' 22"	92,77		
85			390172,97	1244578,28
	123° 03' 10"	62,58		
86			390138,84	1244630,73
	145° 42' 15"	40,93		
87			390105,03	1244653,79
	171° 02' 18"	35,37		
88			390070,09	1244659,3
	186° 54' 46"	107,76		
89			389963,11	1244646,33
	175° 42' 04"	30,82		
90			389932,38	1244648,64
	159° 04' 08"	97,8		
91			389841,03	1244683,58

Название (номер) межевого знака	Дирекционные углы (град. мин. сек.)	Длина линии(м)	X координата	Y координата
	152° 26' 12"	54,94		
92			389792,33	1244709
	166° 21' 39"	40,58		
93			389752,89	1244718,57
	191° 43' 59"	18,59		
94			389734,69	1244714,79
	205° 55' 30"	62,44		
95			389678,53	1244687,49
	198° 40' 17"	63,63		
96			389618,25	1244667,12
	188° 06' 53"	36,7		
97			389581,92	1244661,94
	175° 06' 12"	33,62		
98			389548,42	1244664,81
	126° 41' 54"	18,02		
99			389537,65	1244679,26
	74° 57' 30"	130,47		
100			389571,51	1244805,26
	190° 16' 33"	189,08		
101			389385,46	1244771,53
	136° 22' 55"	80,34		
102			389327,3	1244826,95
	179° 17' 19"	128,88		
103			389198,43	1244828,55
	178° 52' 26"	43,25		
104			389155,19	1244829,4
	176° 07' 19"	307,4		
105			388848,49	1244850,19
	72° 36' 57"	146,06		
106			388892,13	1244989,58
	147° 14' 18"	212,79		
107			388713,19	1245104,73
	147° 48' 55"	213,59		
108			388532,42	1245218,5
	184° 04' 45"	167,14		
109			388365,7	1245206,61
	132° 36' 42"	89,26		
110			388305,27	1245272,3
	167° 22' 02"	416		
111			387899,34	1245363,28
	59° 36' 12"	215,42		
112			388008,34	1245549,09
	149° 41' 28"	33,77		
113			387979,19	1245566,13
	149° 40' 07"	7,15		
114			387973,02	1245569,74

Название (номер) межевого знака	Дирекционные углы (град. мин. сек.)	Длина линии(м)	X координата	Y координата
	149° 41' 09"	75,64		
115			387907,72	1245607,92
	149° 46' 12"	4,69		
116			387903,67	1245610,28
	149° 41' 05"	30,91		
117			387876,99	1245625,88
	149° 41' 23"	59,7		
118			387825,45	1245656,01
	140° 05' 41"	9,56		
119			387818,12	1245662,14
	149° 09' 27"	85,08		
120			387745,07	1245705,76
	179° 59' 50"	203,32		
121			387541,75	1245705,77
	270° 49' 44"	282,08		
122			387545,83	1245423,72
	182° 12' 54"	191,72		
123			387354,25	1245416,31
	182° 26' 28"	164,58		
124			387189,82	1245409,3
	184° 35' 34"	193,2		
125			386997,24	1245393,83
	183° 25' 23"	153,24		
126			386844,27	1245384,68
	195° 20' 15"	58,64		
127			386787,72	1245369,17
	196° 31' 23"	164,06		
128			386630,43	1245322,51
	210° 10' 41"	198,85		
129			386458,53	1245222,55
	210° 35' 46"	214,59		
130			386273,82	1245113,33
	211° 03' 13"	231,72		
131			386075,31	1244993,8
	210° 27' 43"	114,37		
132			385976,73	1244935,82
	266° 07' 24"	222,02		
133			385961,72	1244714,31
	208° 12' 18"	155,81		
134			385824,41	1244640,67
	285° 20' 24"	11,83		
135			385827,54	1244629,26
	304° 43' 15"	154,46		
136			385915,52	1244502,3
	198° 31' 17"	471,7		
137			385468,25	1244352,46

Название (номер) межевого знака	Дирекционные углы (град. мин. сек.)	Длина линии(м)	X координата	Y координата
	198° 50' 52"	46,52		
138			385424,22	1244337,43
	113° 18' 25"	71,53		
139			385395,92	1244403,12
	129° 48' 27"	73,68		
140			385348,75	1244459,72
	128° 41' 50"	74,33		
141			385302,28	1244517,73
	113° 36' 03"	150,99		
142			385241,83	1244656,09
	107° 02' 07"	90,63		
143			385215,28	1244742,74
	96° 27' 13"	59,07		
144			385208,64	1244801,44
	104° 04' 58"	110,59		
145			385181,73	1244908,71
	117° 20' 55"	102,68		
146			385134,56	1244999,91
	120° 47' 22"	216,38		
147			385023,8	1245185,79
	13° 28' 26"	33,6		
148			385056,48	1245193,62
	5° 29' 43"	202,06		
149			385257,61	1245212,97
	93° 00' 36"	251,39		
150			385244,41	1245464,01
	93° 01' 04"	421,11		
151			385222,24	1245884,54
	92° 44' 13"	785,73		
152			385184,72	1246669,37
	92° 34' 07"	700,23		
153			385153,34	1247368,9
	92° 19' 39"	718,53		
154			385124,16	1248086,84
	183° 16' 02"	470,93		
155			384654	1248060
	183° 44' 57"	1055,26		
156			383601	1247991
	184° 39' 46"	424,66		
157			383177,75	1247956,48
	184° 02' 33"	474,93		
158			382704	1247923
	183° 38' 10"	533,43		
159			382171,64	1247889,17
	183° 57' 39"	76,29		
160			382095,53	1247883,9

Название (номер) межевого знака	Дирекционные углы (град. мин. сек.)	Длина линии(м)	X координата	Y координата
	183° 26' 52"	203,53		
161			381892,37	1247871,66
	182° 22' 13"	154,02		
162			381738,48	1247865,29
	199° 37' 15"	195,89		
163			381553,96	1247799,51
	199° 17' 06"	132,17		
164			381429,21	1247755,86
	199° 13' 23"	352,93		
165			381095,96	1247639,66
	200° 10' 34"	142,47		
166			380962,23	1247590,52
	186° 24' 59"	68,81		
167			380893,85	1247582,83
	185° 51' 12"	109,14		
168			380785,28	1247571,7
	185° 00' 05"	42,44		
169			380743	1247568
	182° 38' 51"	173,18		
170			380570	1247560
	174° 56' 24"	192,75		
171			380378	1247577
	169° 27' 39"	87,48		
172			380292	1247593
	171° 57' 03"	99,98		
173			380193	1247607
	173° 33' 10"	1122,1		
174			379078	1247733
	279° 13' 55"	654,48		
175			379183	1247087
	280° 11' 53"	384,07		
176			379251	1246709
	186° 08' 28"	317,82		
177			378935	1246675
	277° 59' 50"	1747,5		
178			379178,12	1244944,49
	215° 24' 05"	64,08		
179			379125,89	1244907,37
	202° 33' 20"	104,96		
180			379028,96	1244867,11
	199° 30' 12"	137,54		
181			378899,31	1244821,19
	185° 55' 17"	67,08		
182			378832,59	1244814,27
	176° 15' 17"	115,43		
183			378717,41	1244821,81

Название (номер) межевого знака	Дирекционные углы (град. мин. сек.)	Длина линии(м)	X координата	Y координата
	180° 00' 00"	41,53		
184			378675,88	1244821,81
	217° 08' 24"	22,91		
185			378657,62	1244807,98
	213° 09' 44"	115,02		
186			378561,33	1244745,06
	208° 43' 14"	141,38		
187			378437,34	1244677,12
	203° 59' 37"	108,06		
188			378338,62	1244633,18
	271° 52' 08"	76,96		
189			378341,13	1244556,26
	208° 30' 06"	57,97		
190			378290,19	1244528,6
	239° 30' 12"	21,46		
191			378279,3	1244510,11
	255° 33' 22"	33,08		
192			378271,05	1244478,08
	219° 37' 42"	24,85		
193			378251,91	1244462,23
	206° 18' 32"	32,02		
194			378223,21	1244448,04
	222° 44' 00"	17,52		
195			378210,34	1244436,15
	265° 18' 59"	40,41		
196			378207,04	1244395,87
	245° 48' 58"	24,97		
197			378196,81	1244373,09
	239° 04' 22"	43,16		
198			378174,63	1244336,07
	273° 16' 16"	65,72		
199			378178,38	1244270,46
	275° 51' 40"	23,5		
200			378180,78	1244247,08
	258° 28' 50"	43,97		
201			378172	1244204
	261° 33' 53"	35,86		
202			378166,74	1244168,53
	251° 59' 41"	51,02		
203			378150,97	1244120,01
	192° 34' 10"	27,48		
204			378124,15	1244114,03
	224° 00' 08"	15,83		
205			378112,76	1244103,03
	263° 01' 38"	26,61		
206			378109,53	1244076,62

Название (номер) межевого знака	Дирекционные углы (град. мин. сек.)	Длина линии(м)	X координата	Y координата
	243° 08' 15"	35,32		
207			378093,57	1244045,11
	239° 46' 10"	22,25		
208			378082,37	1244025,89
	270° 07' 39"	26,99		
209			378082,43	1243998,9
	258° 14' 16"	22,86		
210			378077,77	1243976,52
	231° 51' 09"	30,05		
211			378059,21	1243952,89
	213° 12' 28"	24,05		
212			378039,09	1243939,72
	257° 12' 22"	36,58		
213			378030,99	1243904,05
	219° 53' 30"	78,38		
214			377970,85	1243853,78
	238° 17' 25"	30,82		
215			377954,65	1243827,56
	194° 28' 48"	38,83		
216			377917,05	1243817,85
	210° 44' 10"	27,18		
217			377893,69	1243803,96
	224° 07' 31"	33,81		
218			377869,42	1243780,42
	238° 28' 46"	18,53		
219			377859,73	1243764,62
	227° 42' 31"	21,7		
220			377845,13	1243748,57
	206° 51' 07"	45,56		
221			377804,48	1243727,99
	269° 57' 40"	14,78		
222			377804,47	1243713,21
	314° 51' 31"	51,62		
223			377840,88	1243676,62
	296° 08' 02"	42,2		
224			377859,47	1243638,73
	280° 37' 04"	19,81		
225			377863,12	1243619,26
	300° 10' 26"	49,52		
226			377888,01	1243576,45
	270° 23' 28"	24,91		
227			377888,18	1243551,54
	246° 54' 15"	30		
228			377876,41	1243523,94
	233° 56' 51"	21,73		
229			377863,62	1243506,37

Название (номер) межевого знака	Дирекционные углы (град. мин. сек.)	Длина линии(м)	X координата	Y координата
	195° 40' 54"	36,41		
230			377828,57	1243496,53
	173° 53' 45"	30,56		
231			377798,18	1243499,78
	180° 06' 38"	25,92		
232			377772,26	1243499,73
	208° 23' 51"	30,49		
233			377745,44	1243485,23
	222° 27' 20"	25,64		
234			377726,52	1243467,92
	248° 03' 04"	53,35		
235			377706,58	1243418,44
	260° 05' 46"	36,05		
236			377700,38	1243382,93
	275° 59' 58"	25,07		
237			377703	1243358
	282° 45' 17"	133,48		
238			377732,47	1243227,81
	275° 06' 08"	65,33		
239			377738,28	1243162,74
	259° 59' 06"	37,32		
240			377731,79	1243125,99
	232° 54' 15"	43,09		
241			377705,8	1243091,62
	222° 57' 48"	58,3		
242			377663,14	1243051,89
	246° 20' 43"	29,86		
243			377651,16	1243024,54
	261° 50' 49"	7,05		
244			377650,16	1243017,56
	256° 59' 44"	17,51		
245			377646,22	1243000,5
	256° 20' 05"	10,12		
246			377643,83	1242990,67
	248° 20' 00"	12,62		
247			377639,17	1242978,94
	197° 17' 59"	19,47		
248			377620,58	1242973,15
	178° 43' 22"	14,8		
249			377605,78	1242973,48
	186° 00' 01"	13,78		
250			377592,08	1242972,04
	192° 37' 37"	35,5		
251			377557,44	1242964,28
	204° 22' 58"	38,05		
252			377522,78	1242948,57

Название (номер) межевого знака	Дирекционные углы (град. мин. сек.)	Длина линии(м)	X координата	Y координата
	205° 45' 53"	39,39		
253			377487,31	1242931,45
	194° 50' 16"	14,57		
254			377473,23	1242927,72
	199° 08' 42"	22,2		
255			377452,26	1242920,44
	213° 41' 56"	17,75		
256			377437,49	1242910,59
	203° 53' 21"	17,43		
257			377421,55	1242903,53
	183° 02' 14"	76,82		
258			377344,84	1242899,46
	197° 01' 36"	64,85		
259			377282,83	1242880,47
	192° 09' 23"	23,36		
260			377259,99	1242875,55
	240° 17' 15"	19,71		
261			377250,22	1242858,43
	225° 36' 23"	20,71		
262			377235,73	1242843,63
	192° 39' 11"	18,99		
263			377217,2	1242839,47
	235° 48' 55"	12,21		
264			377210,34	1242829,37
	161° 20' 28"	90,64		
265			377124,46	1242858,37
	152° 11' 40"	73,96		
266			377059,04	1242892,87
	167° 09' 18"	41,07		
267			377019	1242902
	206° 33' 54"	20,12		
268			377001	1242893
	249° 26' 38"	25,63		
269			376992	1242869
	228° 07' 20"	38,95		
270			376966	1242840
	202° 37' 12"	39		
271			376930	1242825
	178° 09' 09"	62,03		
272			376868	1242827
	161° 33' 54"	37,95		
273			376832	1242839
	143° 00' 17"	91,4		
274			376759	1242894
	150° 31' 27"	52,84		
275			376713	1242920

Название (номер) межевого знака	Дирекционные углы (град. мин. сек.)	Длина линии(м)	X координата	Y координата
	165° 34' 45"	36,14		
276			376678	1242929
	188° 58' 29"	29,55		
277			376648,81	1242924,39
	191° 43' 00"	35,36		
278			376614,19	1242917,21
	141° 30' 59"	26,92		
279			376593,12	1242933,96
	160° 28' 31"	22,11		
280			376572,28	1242941,35
	200° 31' 16"	254,8		
281			376333,65	1242852,03
	206° 10' 34"	156,19		
282			376193,48	1242783,13
	210° 36' 28"	137,46		
283			376075,17	1242713,14
	206° 49' 36"	101,84		
284			375984,29	1242667,18
	170° 31' 11"	26,11		
285			375958,54	1242671,48
	133° 07' 58"	21,27		
286			375944	1242687
	140° 11' 40"	15,62		
287			375932	1242697
	112° 37' 12"	26		
288			375922	1242721
	122° 22' 50"	48,55		
289			375896	1242762
	132° 15' 05"	29,34		
290			375876,27	1242783,72
	228° 36' 01"	5,29		
291			375872,77	1242779,75
	216° 56' 31"	89,18		
292			375801,49	1242726,15
	234° 20' 14"	54,78		
293			375769,55	1242681,64
	246° 33' 32"	50,88		
294			375749,31	1242634,96
	287° 18' 58"	95,55		
295			375777,75	1242543,74
	241° 44' 58"	66,44		
296			375746,3	1242485,21
	255° 04' 05"	135,6		
297			375711,36	1242354,19
	260° 23' 11"	52,27		
298			375702,63	1242302,65

Название (номер) межевого знака	Дирекционные углы (град. мин. сек.)	Длина линии(м)	X координата	Y координата
	245° 22' 27"	46,13		
299			375683,41	1242260,72
	203° 20' 49"	132,25		
300			375561,99	1242208,31
	232° 43' 51"	437,08		
301			375297,31	1241860,48
	284° 52' 53"	43,57		
302			375308,5	1241818,37
	284° 00' 04"	281,6		
303			375376,63	1241545,14
	282° 39' 53"	398,41		
304			375463,98	1241156,42
	284° 11' 50"	572,7		
305			375604,44	1240601,21
	282° 37' 01"	495,89		
306			375712,76	1240117,29
	282° 47' 32"	499,2		
307			375823,29	1239630,48
	9° 10' 18"	360,43		
308			376179,11	1239687,93
	9° 10' 13"	228,77		
309			376404,96	1239724,39
	9° 09' 10"	99,52		
310			376503,21	1239740,22
	8° 30' 46"	114,37		
311			376616,32	1239757,15
	8° 31' 29"	281,51		
312			376894,72	1239798,88
	9° 07' 11"	98,42		
313			376991,9	1239814,48
	271° 51' 26"	213,2		
314			376998,81	1239601,39
	272° 33' 29"	540,9		
315			377022,95	1239061,03
	271° 49' 25"	507,78		
316			377039,11	1238553,51
	272° 27' 38"	512,7		
317			377061,12	1238041,28
	272° 16' 40"	490,39		
318			377080,61	1237551,28
	353° 26' 10"	430,4		
319			377508,19	1237502,08
	353° 01' 02"	769,09		
320			378271,58	1237408,58
	352° 07' 33"	370,58		
321			378638,67	1237357,81

Название (номер) межевого знака	Дирекционные углы (град. мин. сек.)	Длина линии(м)	X координата	Y координата
	358° 44' 44"	2,74		
322			378641,41	1237357,75
	352° 20' 01"	445,33		
323			379082,76	1237298,34
	351° 16' 06"	376,99		
324			379455,38	1237241,11
	349° 23' 43"	367,49		
325			379816,59	1237173,48
	350° 10' 38"	105,8		
326			379920,84	1237155,43
	349° 36' 05"	275,19		
327			380191,51	1237105,76
	349° 49' 25"	154,24		
328			380343,32	1237078,51
	52° 49' 05"	27,19		
329			380359,75	1237100,17
	51° 18' 55"	53,93		
330			380393,46	1237142,27
	78° 12' 21"	16,24		
331			380396,78	1237158,17
	92° 16' 33"	52,63		
332			380394,69	1237210,76
	67° 37' 51"	45,9		
333			380412,16	1237253,21
	57° 41' 25"	34,31		
334			380430,5	1237282,21
	49° 17' 43"	19,83		
335			380443,43	1237297,24
	38° 27' 47"	72,73		
336			380500,38	1237342,48
	44° 05' 52"	23,35		
337			380517,15	1237358,73
	55° 29' 24"	20,35		
338			380528,68	1237375,5
	71° 40' 10"	27,79		
339			380537,42	1237401,88
	75° 58' 01"	43,22		
340			380547,9	1237443,81
	58° 38' 05"	26,19		
341			380561,53	1237466,17
	44° 22' 35"	22,73		
342			380577,78	1237482,07
	23° 31' 35"	28,01		
343			380603,46	1237493,25
	15° 02' 22"	24,24		
344			380626,87	1237499,54

Название (номер) межевого знака	Дирекционные углы (град. мин. сек.)	Длина линии(м)	X координата	Y координата
	7° 31' 54"	42,65		
345			380669,15	1237505,13
	2° 35' 21"	34,98		
346			380704,09	1237506,71
	8° 03' 19"	41,11		
347			380744,79	1237512,47
	28° 38' 43"	17,13		
348			380759,82	1237520,68
	50° 18' 27"	22,7		
349			380774,32	1237538,15
	27° 47' 37"	22,11		
350			380793,88	1237548,46
	24° 34' 23"	69,74		
351			380857,3	1237577,46
	52° 34' 43"	14,96		
352			380866,39	1237589,34
	87° 41' 49"	12,94		
353			380866,91	1237602,27
	118° 39' 34"	14,93		
354			380859,75	1237615,37
	129° 21' 20"	42,7		
355			380832,67	1237648,39
	107° 33' 01"	10,45		
356			380829,52	1237658,35
	90° 00' 00"	12,23		
357			380829,52	1237670,58
	65° 19' 57"	16,34		
358			380836,34	1237685,43
	54° 44' 41"	29,95		
359			380853,63	1237709,89
	71° 31' 27"	13,25		
360			380857,83	1237722,46
	81° 49' 16"	46,6		
361			380864,46	1237768,59
	71° 05' 47"	20,5		
362			380871,1	1237787,98
	54° 37' 55"	38,46		
363			380893,36	1237819,34
	29° 04' 53"	104,1		
364			380984,34	1237869,94
	48° 10' 17"	13,42		
365			380993,29	1237879,94
	60° 35' 10"	9,45		
366			380997,93	1237888,17
	84° 46' 58"	45,53		
367			381002,07	1237933,51

Название (номер) межевого знака	Дирекционные углы (град. мин. сек.)	Длина линии(м)	X координата	Y координата
	66° 01' 41"	12,26		
368			381007,05	1237944,71
	35° 18' 09"	13,31		
369			381017,91	1237952,4
	17° 41' 16"	24,98		
370			381041,71	1237959,99
	25° 28' 44"	102,63		
371			381134,36	1238004,14
	18° 53' 53"	47,33		
372			381179,14	1238019,47
	4° 52' 22"	16,13		
373			381195,21	1238020,84
	353° 26' 51"	20,86		
374			381215,93	1238018,46
	347° 50' 37"	13,01		
375			381228,65	1238015,72
	330° 52' 18"	34		
376			381258,35	1237999,17
	301° 00' 14"	12,25		
377			381264,66	1237988,67
	273° 45' 31"	10,98		
378			381265,38	1237977,71
	220° 53' 36"	17,87		
379			381251,87	1237966,01
	230° 10' 33"	7,84		
380			381246,85	1237959,99
	271° 54' 46"	5,39		
381			381247,03	1237954,6
	340° 34' 41"	8,81		
382			381255,34	1237951,67
	353° 56' 15"	109,17		
383			381363,9	1237940,14
	2° 06' 27"	15,5		
384			381379,39	1237940,71
	13° 21' 42"	14,63		
385			381393,62	1237944,09
	351° 17' 30"	40,36		
386			381433,51	1237937,98
	11° 24' 59"	10,56		
387			381443,86	1237940,07
	36° 46' 16"	11,61		
388			381453,16	1237947,02
	60° 16' 28"	11,03		
389			381458,63	1237956,6
	71° 43' 16"	8,13		
390			381461,18	1237964,32

Название (номер) межевого знака	Дирекционные углы (град. мин. сек.)	Длина линии(м)	X координата	Y координата
	87° 06' 45"	31,96		
391			381462,79	1237996,24
	64° 39' 52"	7,71		
392			381466,09	1238003,21
	49° 54' 18"	51,94		
393			381499,54	1238042,94
	45° 15' 17"	23,85		
394			381516,33	1238059,88
	37° 28' 44"	22,96		
395			381534,55	1238073,85
	351° 01' 13"	16,79		
396			381551,13	1238071,23
	345° 34' 40"	35,29		
397			381585,31	1238062,44
	7° 12' 34"	15,14		
398			381600,33	1238064,34
	24° 15' 59"	65,45		
399			381660	1238091,24
	28° 51' 13"	31,02		
400			381687,17	1238106,21
	36° 09' 09"	21,56		
401			381704,58	1238118,93
	56° 03' 15"	15,53		
402			381713,25	1238131,81
	70° 13' 04"	16,81		
403			381718,94	1238147,63
	79° 12' 40"	11,43		
404			381721,08	1238158,86
	92° 08' 09"	31,93		
405			381719,89	1238190,77
	84° 26' 12"	49,2		
406			381724,66	1238239,74
	78° 25' 52"	7,38		
407			381726,14	1238246,97
	82° 50' 04"	35,03		
408			381730,51	1238281,73
	52° 36' 01"	9,3		
409			381736,16	1238289,12
	28° 51' 55"	7,35		
410			381742,6	1238292,67
	8° 10' 49"	11,32		
411			381753,8	1238294,28
	1° 00' 29"	13,64		
412			381767,44	1238294,52
	342° 16' 10"	35,5		
413			381801,25	1238283,71

Название (номер) межевого знака	Дирекционные углы (град. мин. сек.)	Длина линии(м)	X координата	Y координата
	349° 19' 44"	13,02		
414			381814,04	1238281,3
	356° 31' 02"	19,1		
415			381833,1	1238280,14
	6° 42' 02"	14,23		
416			381847,23	1238281,8
	18° 38' 43"	16,36		
417			381862,73	1238287,03
	30° 31' 39"	11,26		
418			381872,43	1238292,75
	53° 46' 38"	11,86		
419			381879,44	1238302,32
	88° 48' 29"	78,84		
420			381881,08	1238381,14
	56° 21' 26"	16,77		
421			381890,37	1238395,1
	55° 50' 44"	39,01		
422			381912,27	1238427,38
	73° 45' 03"	22,8		
423			381918,65	1238449,27
	93° 16' 14"	48,73		
424			381915,87	1238497,92
	66° 04' 34"	66,38		
425			381942,79	1238558,6
	88° 40' 06"	39,16		
426			381943,7	1238597,75
	122° 07' 29"	103,86		
427			381888,47	1238685,71
	62° 06' 21"	57,07		
428			381915,17	1238736,15
	45° 14' 29"	72,16		
429			381965,98	1238787,39
	34° 58' 43"	74		
430			382026,61	1238829,81
	37° 11' 01"	65,77		
431			382079,01	1238869,56
	20° 32' 02"	24,18		
432			382101,65	1238878,04
	349° 17' 23"	31,85		
433			382132,95	1238872,12
	319° 36' 05"	27,59		
434			382153,96	1238854,24
	297° 16' 25"	32,91		
435			382169,04	1238824,99
	316° 49' 58"	47,75		
436			382203,87	1238792,32

Название (номер) межевого знака	Дирекционные углы (град. мин. сек.)	Длина линии(м)	X координата	Y координата
	356° 26' 01"	46,94		
437			382250,72	1238789,4
	323° 33' 37"	13,59		
438			382261,65	1238781,33
	288° 53' 05"	10,88		
439			382265,17	1238771,04
	317° 13' 23"	12,94		
440			382274,67	1238762,25
	287° 47' 51"	28,14		
441			382283,27	1238735,46
	276° 31' 00"	49,87		
442			382288,93	1238685,91
	289° 43' 50"	23,64		
443			382296,91	1238663,66
	310° 06' 16"	6,38		
444			382301,02	1238658,78
	334° 10' 44"	4,13		
445			382304,74	1238656,98
	11° 33' 28"	5,44		
446			382310,07	1238658,07
	40° 15' 08"	25,63		
447			382329,63	1238674,63
	18° 19' 25"	22,81		
448			382351,28	1238681,8
	29° 32' 00"	21,16		
449			382369,69	1238692,23
	49° 54' 58"	8,17		
450			382374,95	1238698,48
	67° 01' 31"	29,92		
451			382386,63	1238726,03
	88° 23' 59"	26,5		
452			382387,37	1238752,52
	98° 13' 53"	42,4		
453			382381,3	1238794,48
	80° 44' 47"	19,4		
454			382384,42	1238813,63
	31° 48' 11"	30,91		
455			382410,69	1238829,92
	15° 18' 34"	37,87		
456			382447,22	1238839,92
	29° 00' 20"	15,86		
457			382461,09	1238847,61
	2° 25' 13"	9,71		
458			382470,79	1238848,02
	85° 33' 08"	31,33		
459			382473,22	1238879,26

Название (номер) межевого знака	Дирекционные углы (град. мин. сек.)	Длина линии(м)	X координата	Y координата
	95° 28' 55"	46,89		
460			382468,74	1238925,94
	99° 34' 23"	27,24		
461			382464,21	1238952,8
	89° 00' 42"	19,71		
462			382464,55	1238972,51
	70° 21' 50"	10,86		
463			382468,2	1238982,74
	33° 55' 46"	24,56		
464			382488,58	1238996,45
	15° 45' 14"	25,08		
465			382512,72	1239003,26
	12° 02' 18"	19,9		
466			382532,18	1239007,41
	353° 00' 44"	18,66		
467			382550,7	1239005,14
	344° 39' 55"	153,26		
468			382698,5	1238964,61
	312° 52' 32"	26,7		
469			382716,67	1238945,04
	293° 57' 57"	34,42		
470			382730,65	1238913,59
	331° 52' 12"	17,03		
471			382745,67	1238905,56
	9° 08' 17"	30,79		
472			382776,07	1238910,45
	50° 58' 23"	22,42		
473			382790,19	1238927,87
	40° 41' 25"	8,37		
474			382796,54	1238933,33
	329° 09' 20"	41,95		
475			382832,56	1238911,82
	322° 24' 31"	55,28		
476			382876,36	1238878,1
	317° 39' 13"	77,43		
477			382933,59	1238825,94
	313° 29' 36"	41,68		
478			382962,28	1238795,7
	313° 58' 53"	75,17		
479			383014,48	1238741,61
	309° 12' 01"	113,08		
480			383085,95	1238653,98
	308° 23' 03"	109,37		
481			383153,86	1238568,25
	314° 29' 55"	100,19		
482			383224,08	1238496,79

Название (номер) межевого знака	Дирекционные углы (град. мин. сек.)	Длина линии(м)	X координата	Y координата
	315° 12' 08"	52,06		
483			383261,02	1238460,11
	310° 11' 59"	60,84		
484			383300,29	1238413,64
	296° 46' 52"	53,38		
485			383324,34	1238365,99
	302° 36' 23"	71,13		
486			383362,67	1238306,07
	296° 56' 30"	53,08		
487			383386,72	1238258,75
	292° 57' 56"	80,99		
488			383418,32	1238184,18
	294° 50' 04"	66,79		
489			383446,37	1238123,57
	302° 58' 16"	88,42		
490			383494,49	1238049,39
	295° 30' 03"	55,86		
491			383518,54	1237998,97
	283° 43' 23"	66,14		
492			383534,23	1237934,72
	277° 48' 36"	146,59		
493			383554,15	1237789,49
	288° 59' 23"	11,43		
494			383557,87	1237778,68
	287° 06' 50"	97,94		
495			383586,69	1237685,08
	184° 02' 24"	8,94		
496			383577,77	1237684,45
	210° 10' 01"	49,83		
497			383534,69	1237659,41
	204° 28' 51"	192,19		
498			383359,78	1237579,77
	209° 00' 16"	204,79		
499			383180,67	1237480,47
	279° 33' 33"	325,05		
500			383234,65	1237159,93
	282° 36' 05"	5,13		
501			383235,77	1237154,92
	277° 14' 25"	526,23		
502			383302,09	1236632,89
	277° 42' 30"	140,98		
503			383321	1236493,18
	276° 30' 33"	304,07		
504			383355,47	1236191,07
	276° 45' 53"	369,63		
505			383399,01	1235824,01

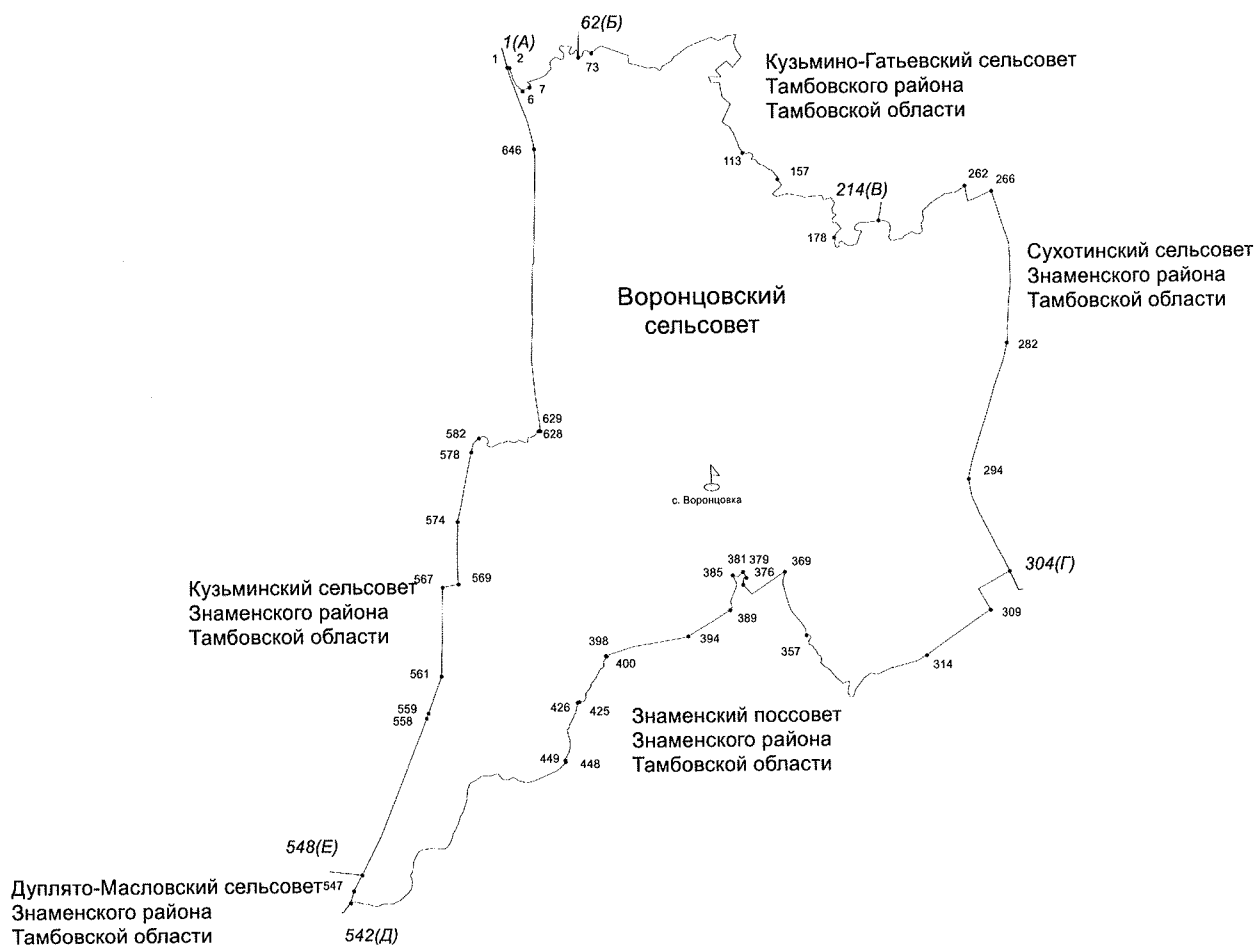
Название (номер) межевого знака	Дирекционные углы (град. мин. сек.)	Длина линии(м)	X координата	Y координата
	276° 22' 53"	199,74		
506			383421,21	1235625,51
	276° 04' 28"	145,72		
507			383436,63	1235480,61
	279° 11' 48"	40,79		
508			383443,15	1235440,34
	275° 59' 00"	70,9		
509			383450,54	1235369,83
	18° 45' 42"	39,36		
510			383487,81	1235382,49
	27° 55' 25"	32,82		
511			383516,81	1235397,86
	3° 52' 17"	25,92		
512			383542,67	1235399,61
	345° 18' 05"	44,06		
513			383585,29	1235388,43
	349° 38' 20"	29,14		
514			383613,95	1235383,19
	8° 21' 04"	38,49		
515			383652,03	1235388,78
	346° 23' 29"	49,39		
516			383700,03	1235377,16
	326° 40' 28"	41,86		
517			383735,01	1235354,16
	346° 13' 57"	15		
518			383749,58	1235350,59
	10° 43' 14"	12,2		
519			383761,57	1235352,86
	25° 07' 33"	36,86		
520			383794,94	1235368,51
	2° 25' 24"	24,83		
521			383819,75	1235369,56
	347° 11' 50"	37,41		
522			383856,23	1235361,27
	8° 35' 07"	85,07		
523			383940,35	1235373,97
	9° 49' 48"	13,06		
524			383953,22	1235376,2
	340° 33' 15"	44,1		
525			383994,8	1235361,52
	1° 34' 19"	25,52		
526			384020,31	1235362,22
	18° 48' 47"	49,83		
527			384067,48	1235378,29
	6° 02' 46"	112,79		
528			384179,64	1235390,17

Название (номер) межевого знака	Дирекционные углы (град. мин. сек.)	Длина линии(м)	X координата	Y координата
	24° 48' 35"	50,81		
529			384225,76	1235411,49
	12° 33' 44"	80,23		
530			384304,07	1235428,94
	359° 44' 13"	145,87		
531			384449,94	1235428,27
	352° 55' 31"	140,14		
532			384589,01	1235411,01
	345° 50' 09"	119,45		
533			384704,83	1235381,78
	326° 17' 50"	101,07		
534			384788,91	1235325,7
	315° 50' 05"	133,98		
535			384885,02	1235232,35
	303° 20' 26"	95,49		
536			384937,5	1235152,58
	302° 21' 32"	71,15		
537			384975,58	1235092,48
	295° 16' 48"	55,64		
538			384999,34	1235042,17
	297° 01' 40"	96,89		
539			385043,37	1234955,86
	275° 27' 33"	40,36		
540			385047,21	1234915,68
	9° 27' 52"	42,51		
541			385089,14	1234922,67
	9° 35' 11"	108,69		
542			385196,31	1234940,77
	10° 32' 06"	142,42		
543			385336,33	1234966,81
	10° 19' 41"	400,81		
544			385730,65	1235038,67
	6° 06' 21"	8,37		
545			385738,97	1235039,56
	6° 06' 49"	102,53		
546			385840,92	1235050,48
	7° 18' 36"	217,47		
547			386056,62	1235078,15
	6° 07' 22"	575,58		
548			386628,92	1235139,54
	13° 02' 10"	9,31		
549			386637,99	1235141,64
	7° 52' 16"	681,45		
550			387313,02	1235234,96
	7° 52' 16"	247,04		
551			387557,73	1235268,79

Название (номер) межевого знака	Дирекционные углы (град. мин. сек.)	Длина линии(м)	X координата	Y координата
	33° 24' 06"	593,96		
552			388053,59	1235595,77
	32° 41' 05"	177,99		
553			388203,4	1235691,89
	31° 43' 56"	179,41		
554			388355,99	1235786,25
	31° 55' 32"	313,8		
555			388622,32	1235952,19
	31° 26' 43"	618,73		
556			389150,18	1236274,97
	276° 51' 44"	456,22		
557			389204,69	1235822,02
	277° 04' 44"	52,34		
558			389211,14	1235770,08
	33° 24' 26"	53,94		
559			389256,17	1235799,78
	30° 09' 32"	6,35		
560			389261,66	1235802,97
	32° 55' 04"	155,16		
561			389391,91	1235887,29
	31° 45' 52"	979,47		
562			390224,67	1236402,91
	31° 43' 23"	691,84		
563			390813,15	1236766,69
	30° 48' 19"	37,8		
564			390845,62	1236786,05
	30° 14' 09"	257,69		
565			391068,25	1236915,81
	29° 23' 03"	224,67		
566			391264,02	1237026,05
	29° 04' 46"	180,83		
567			391422,06	1237113,94
	31° 13' 12"	111,2		
568			391517,16	1237171,58
	34° 24' 41"	314,19		
569			391776,37	1237349,14
	35° 36' 45"	149,3		
570			391897,75	1237436,08
	35° 23' 15"	67,88		
571			391953,09	1237475,39
	38° 55' 30"	67,15		
572			392005,33	1237517,58
	60° 14' 08"	7,29		
1			392008,95	1237523,91

Схема границ муниципального образования- Воронцовский сельсовет Знаменского района Тамбовской области

Большелиповицкий сельсовет
Тамбовского района
Тамбовской области



**Описание границ
муниципального образования - Воронцовский сельсовет Знаменского
района Тамбовской области**

**I. Участок границы с муниципальным образованием —
Большелиповицкий сельсовет Тамбовского района Тамбовской области
(от А до Б)**

Граница с муниципальным образованием — Большелиповицкий сельсовет Тамбовского района проходит:

- от т.1(А) до т.2 по участку, занятому древесно-кустарниковой растительностью;
- от т.2 до т.6 по северо-восточной стороне полевой дороги;
- от т.6 до т.7 по пастбищному участку;
- от т.7 до т.62(Б) по середине р. Липовица.

**II. Участок границы с муниципальным образованием — Кузьмино-
Гатьевский сельсовет Тамбовского района Тамбовской области (от Б до В)**

Граница с муниципальным образованием — Кузьмино-Гатьевский сельсовет Тамбовского района проходит:

- от т.62(Б) до т.73 по середине р. Липовица;
- от т.73 до т.113 пересекая лесной массив;
- от т.113 до т.157 по середине р. Липовица;
- от т.157 до т.178 по границе лесного массива;
- от т.178 до т.214(В) по середине р. Цна.

**III. Участок границы с муниципальным образованием — Сухотинский
сельсовет Знаменского района Тамбовской области (от В до Г)**

Граница с муниципальным образованием — Сухотинский сельсовет Знаменского района проходит:

- от т.214(В) до т.262 по середине р. Цна;
- от т.262 до т.266 пересекая лесной участок;
- от т.266 до т.282 по западной стороне полосы отвода железной дороги;
- от т.282 до т.294 по северо-западной стороне полосы отвода железной дороги;
- от т.294 до т.304(Г) по юго-западной стороне полосы отвода железной дороги.

**IV. Участок границы с муниципальным образованием — Знаменский
поссовет Знаменского района Тамбовской области (от Г до Д)**

Граница с муниципальным образованием — Знаменский поссовет Знаменского района проходит:

- от т.304(Г) до т.309 по меже;
- от т.309 до т.314 по северо-западной стороне автодороги;
- от т.314 до т.357 пересекая лесной участок;
- от т.357 до т.369 по середине р. Цна;
- от т.369 до т.376 по пастбищному участку;

- от т.376 до т.379 по границе лесного участка;
- от т.379 до т.381 по юго-западной стороне грунтовой дороги;
- от т.381 до т.385 по границе приусадебных земель н.п. Воронцовка;
- от т.385 до т.389 по границе пастбищного участка;
- от т.389 до т.394 по юго-восточной стороне лесополосы;
- от т.394 до т.398 по юго-восточной стороне полевой дороги;
- от т.398 до т.400 по пастбищному участку;
- от т.400 до т.425 по ручью;
- от т.425 до т.426 пересекая плотину;
- от т.426 до т.448 по ручью;
- от т.448 до т.449 пересекая плотину;
- от т.449 до т.542(Д) по ручью.

V. Участок границы с муниципальным образованием — Дуплято-Масловский сельсовет Знаменского района Тамбовской области (от Д до Е)
 Граница с муниципальным образованием — Дуплято-Масловский сельсовет Знаменского района проходит:

- от т.542(Д) до т.547 по пастбищному участку;
- от т.547 до т.548(Е) по юго-восточной стороне лесополосы.

VI. Участок границы с муниципальным образованием — Кузьминский сельсовет Знаменского района Тамбовской области (от Е до А)
 Граница с муниципальным образованием — Кузьминский сельсовет Знаменского района проходит:

- от т.548(Е) до т.558 по юго-восточной стороне лесополосы;
- от т.558 до т.559 пересекая автодорогу;
- от т.559 до т.561 по юго-восточной стороне лесополосы;
- от т.561 до т.567 по восточной стороне лесополосы;
- от т.567 до т.569 по южной стороне лесополосы;
- от т.569 до т.574 по западной стороне лесополосы;
- от т.574 до т.578 по северо-западной стороне лесополосы;
- от т.578 до т. 582 по участку, занятому древесно-кустарниковой растительностью;
- от т.582 до т.628 по середине р. Сява;
- от т.628 до т.629 пересекая плотину;
- от т.629 до т.646 по восточной стороне автодороги Р-22 «Каспий» («Автомобильная дорога М-4 «Дон» - Тамбов - Волгоград – Астрахань»);
- от т.646 до т.1(А) по северо-восточной стороне автодороги Р-22 «Каспий» («Автомобильная дорога М-4 «Дон» - Тамбов - Волгоград – Астрахань»).

**Каталог координат
характерных точек границ муниципального образования -
Воронцовский сельсовет Знаменского района Тамбовской области**

Название (номер) межевого знака	Дирекционные углы (град. мин. сек.)	Длина линии(м)	X координата	Y координата
1			409724,1	1241535,07
	100° 37' 40"	43,49		
2			409716,08	1241577,81
	162° 38' 17"	207,54		
3			409518	1241639,74
	181° 44' 01"	15,87		
4			409502,14	1241639,26
	149° 30' 56"	162,58		
5			409362,03	1241721,74
	134° 10' 48"	147,22		
6			409259,43	1241827,32
	62° 19' 34"	155,76		
7			409331,77	1241965,26
	20° 24' 48"	31,51		
8			409361,3	1241976,25
	357° 04' 25"	23,7		
9			409384,97	1241975,04
	310° 42' 55"	68,24		
10			409429,48	1241923,32
	69° 00' 27"	25,65		
11			409438,67	1241947,27
	73° 55' 27"	250,84		
12			409508,13	1242188,3
	62° 02' 11"	87,39		
13			409549,11	1242265,49
	46° 25' 25"	61,19		
14			409591,29	1242309,82
	37° 46' 46"	53,05		
15			409633,22	1242342,32
	49° 23' 15"	60,36		
16			409672,51	1242388,14
	357° 05' 45"	35,53		
17			409707,99	1242386,34
	348° 49' 19"	63,04		
18			409769,83	1242374,12
	357° 02' 02"	40,58		
19			409810,36	1242372,02
	24° 58' 17"	28,14		
20			409835,87	1242383,9
	46° 39' 59"	59,57		
21			409876,75	1242427,23
	56° 52' 06"	49,23		

Название (номер) межевого знака	Дирекционные углы (град. мин. сек.)	Длина линии(м)	X координата	Y координата
22			409903,66	1242468,46
	80° 15' 19"	22,69		
23			409907,5	1242490,82
	113° 40' 59"	43,49		
24			409890,03	1242530,65
	119° 31' 32"	45,37		
25			409867,67	1242570,13
	106° 47' 45"	19,35		
26			409862,08	1242588,65
	82° 02' 57"	17,64		
27			409864,52	1242606,12
	62° 17' 27"	23,29		
28			409875,35	1242626,74
	38° 08' 49"	18,67		
29			409890,03	1242638,27
	15° 38' 15"	18,14		
30			409907,5	1242643,16
	2° 19' 32"	51,75		
31			409959,21	1242645,26
	346° 44' 17"	24,41		
32			409982,97	1242639,66
	325° 01' 28"	25,59		
33			410003,94	1242624,99
	308° 51' 49"	60,13		
34			410041,67	1242578,17
	322° 15' 06"	27,39		
35			410063,33	1242561,4
	356° 53' 04"	32,2		
36			410095,48	1242559,65
	21° 21' 42"	25,89		
37			410119,59	1242569,08
	66° 55' 21"	20,51		
38			410127,63	1242587,95
	93° 11' 06"	31,5		
39			410125,88	1242619,4
	100° 52' 07"	53,72		
40			410115,75	1242672,16
	89° 31' 18"	41,93		
41			410116,1	1242714,09
	85° 25' 51"	43,81		
42			410119,59	1242757,76
	111° 30' 51"	26,67		
43			410109,81	1242782,57
	142° 31' 55"	13,22		
44			410099,32	1242790,61

Название (номер) межевого знака	Дирекционные углы (град. мин. сек.)	Длина линии(м)	X координата	Y координата
	185° 52' 08"	13,69		
45			410085,7	1242789,21
	217° 35' 32"	44,1		
46			410050,76	1242762,31
	206° 57' 34"	22,74		
47			410030,49	1242752
	196° 32' 10"	28,25		
48			410003,41	1242743,96
	173° 29' 44"	20,04		
49			409983,5	1242746,23
	143° 00' 28"	16,85		
50			409970,04	1242756,37
	109° 47' 52"	20,61		
51			409963,06	1242775,76
	88° 41' 18"	22,72		
52			409963,58	1242798,47
	66° 30' 24"	26,29		
53			409974,06	1242822,58
	42° 08' 18"	27,34		
54			409994,33	1242840,92
	32° 06' 11"	34,85		
55			410023,85	1242859,44
	51° 20' 25"	21,26		
56			410037,13	1242876,04
	84° 56' 52"	13,85		
57			410038,35	1242889,84
	138° 16' 41"	10,76		
58			410030,32	1242897
	167° 31' 00"	21,84		
59			410009	1242901,72
	177° 58' 40"	64,33		
60			409944,71	1242903,99
	169° 39' 25"	28,24		
61			409916,93	1242909,06
	136° 58' 02"	17,92		
62			409903,83	1242921,29
	105° 36' 49"	12,34		
63			409900,51	1242933,17
	84° 59' 26"	28,06		
64			409902,96	1242961,12
	64° 54' 26"	21,41		
65			409912,04	1242980,51
	43° 57' 14"	20,14		
66			409926,54	1242994,49
	26° 43' 48"	26,41		

Название (номер) межевого знака	Дирекционные углы (град. мин. сек.)	Длина линии(м)	X координата	Y координата
67			409950,13	1243006,37
	12° 02' 12"	46,08		
68			409995,2	1243015,98
	32° 43' 41"	29,08		
69			410019,66	1243031,7
	64° 34' 31"	23,6		
70			410029,79	1243053,01
	95° 14' 37"	30,53		
71			410027	1243083,41
	111° 13' 54"	52,11		
72			410008,13	1243131,98
	121° 32' 34"	49,22		
73			409982,38	1243173,93
	54° 25' 18"	231,65		
74			410117,16	1243362,34
	110° 09' 04"	567,47		
75			409921,67	1243895,07
	177° 37' 14"	148,38		
76			409773,42	1243901,23
	102° 30' 20"	133,37		
77			409744,54	1244031,44
	105° 13' 24"	252,3		
78			409678,29	1244274,89
	82° 23' 03"	115,97		
79			409693,66	1244389,84
	122° 29' 00"	119,71		
80			409629,37	1244490,82
	93° 48' 24"	20,64		
81			409628	1244511,41
	19° 47' 29"	23,24		
82			409649,87	1244519,28
	23° 57' 29"	64,99		
83			409709,26	1244545,67
	62° 05' 14"	197,38		
84			409801,66	1244720,09
	32° 38' 32"	99,65		
85			409885,57	1244773,84
	59° 27' 10"	66,78		
86			409919,51	1244831,35
	52° 43' 29"	267,76		
87			410081,68	1245044,42
	67° 58' 26"	146,25		
88			410136,53	1245180
	67° 58' 24"	343,97		
89			410265,53	1245498,86

Название (номер межевого знака)	Дирекционные углы (град. мин. сек.)	Длина линии(м)	X координата	Y координата
	115° 46' 51"	153,91		
90			410198,59	1245637,45
	68° 16' 59"	124,83		
91			410244,78	1245753,42
	51° 58' 45"	65,82		
92			410285,32	1245805,27
	82° 11' 51"	100,69		
93			410298,99	1245905,03
	82° 11' 31"	86,78		
94			410310,78	1245991,01
	198° 06' 40"	157,72		
95			410160,87	1245941,98
	162° 28' 52"	146,17		
96			410021,48	1245985,98
	144° 20' 13"	180,05		
97			409875,2	1246090,95
	221° 57' 24"	263,71		
98			409679,09	1245914,64
	315° 00' 00"	169,34		
99			409798,83	1245794,9
	234° 50' 33"	57,62		
100			409765,65	1245747,79
	229° 58' 08"	216,01		
101			409626,71	1245582,39
	141° 40' 48"	174,28		
102			409489,98	1245690,45
	272° 36' 03"	242,84		
103			409501	1245447,86
	161° 36' 08"	121,73		
104			409385,49	1245486,28
	92° 11' 53"	163,99		
105			409379,2	1245650,15
	169° 15' 32"	283,09		
106			409101,07	1245702,91
	130° 20' 09"	212,7		
107			408963,4	1245865,04
	206° 08' 35"	381,83		
108			408620,63	1245696,8
	129° 19' 24"	93,72		
109			408561,24	1245769,3
	110° 44' 55"	61,65		
110			408539,4	1245826,95
	146° 23' 48"	159,42		
111			408406,62	1245915,18
	156° 43' 03"	313,81		

Название (номер) межевого знака	Дирекционные углы (град. мин. сек.)	Длина линии(м)	X координата	Y координата
112			408118,36	1246039,22
	148° 33' 35"	114,88		
113			408020,35	1246099,14
	55° 47' 00"	21,13		
114			408032,23	1246116,61
	67° 02' 43"	9,87		
115			408036,08	1246125,7
	111° 25' 09"	8,63		
116			408032,93	1246133,73
	141° 42' 00"	16,91		
117			408019,66	1246144,21
	137° 29' 34"	22,76		
118			408002,88	1246159,59
	116° 33' 03"	17,96		
119			407994,85	1246175,66
	80° 44' 39"	17,35		
120			407997,64	1246192,78
	52° 55' 10"	17,96		
121			408008,47	1246207,11
	49° 07' 01"	24,03		
122			408024,2	1246225,28
	114° 26' 25"	12,66		
123			408018,96	1246236,81
	119° 55' 42"	29,42		
124			408004,28	1246262,31
	125° 09' 05"	30,34		
125			407986,81	1246287,12
	140° 06' 03"	25,05		
126			407967,59	1246303,19
	156° 41' 44"	16,35		
127			407952,57	1246309,66
	192° 43' 28"	12,71		
128			407940,17	1246306,86
	217° 51' 54"	19,93		
129			407924,44	1246294,63
	223° 55' 02"	26,2		
130			407905,57	1246276,46
	187° 12' 07"	11,09		
131			407894,57	1246275,07
	150° 10' 48"	12,29		
132			407883,91	1246281,18
	137° 05' 49"	6,18		
133			407879,38	1246285,39
	90° 00' 00"	28,24		
134			407879,38	1246313,63

Название (номер) межевого знака	Дирекционные углы (град. мин. сек.)	Длина линии(м)	X координата	Y координата
	75° 10' 38"	13,6		
135			407882,86	1246326,78
	87° 35' 15"	12,59		
136			407883,39	1246339,36
	118° 39' 45"	19,31		
137			407874,13	1246356,3
	144° 16' 56"	32,92		
138			407847,4	1246375,52
	145° 08' 45"	35,77		
139			407818,05	1246395,96
	123° 35' 02"	22,43		
140			407805,64	1246414,65
	127° 48' 20"	29,64		
141			407787,47	1246438,07
	112° 17' 51"	25,3		
142			407777,87	1246461,48
	101° 27' 46"	40,46		
143			407769,83	1246501,13
	117° 33' 46"	31,34		
144			407755,33	1246528,91
	133° 08' 30"	26,82		
145			407736,99	1246548,48
	132° 13' 42"	28,08		
146			407718,12	1246569,27
	124° 39' 01"	32,27		
147			407699,77	1246595,82
	117° 45' 00"	56,66		
148			407673,39	1246645,96
	115° 13' 58"	47,13		
149			407653,3	1246688,59
	149° 29' 54"	21,69		
150			407634,61	1246699,6
	139° 31' 24"	20,44		
151			407619,06	1246712,87
	155° 37' 48"	26,27		
152			407595,13	1246723,71
	149° 57' 03"	28,26		
153			407570,67	1246737,86
	129° 19' 41"	37,49		
154			407546,91	1246766,86
	153° 26' 06"	14,85		
155			407533,63	1246773,5
	169° 18' 49"	13,16		
156			407520,7	1246775,94
	196° 24' 31"	20,39		

Название (номер) межевого знака	Дирекционные углы (град. мин. сек.)	Длина линии(м)	X координата	Y координата
157			407501,14	1246770,18
	146° 25' 05"	29,36		
158			407476,68	1246786,42
	146° 32' 49"	116,01		
159			407379,89	1246850,37
	226° 47' 55"	243,98		
160			407212,87	1246672,52
	128° 54' 43"	86,21		
161			407158,72	1246739,6
	75° 28' 13"	213,96		
162			407212,4	1246946,72
	98° 50' 41"	262,82		
163			407171,99	1247206,41
	108° 25' 50"	83,98		
164			407145,44	1247286,08
	84° 57' 51"	342,34		
165			407175,49	1247627,1
	160° 53' 16"	92,82		
166			407087,79	1247657,49
	76° 37' 11"	155,52		
167			407123,78	1247808,79
	146° 07' 40"	120,36		
168			407023,85	1247875,87
	207° 29' 51"	116,81		
169			406920,24	1247821,94
	167° 49' 46"	94,91		
170			406827,46	1247841,95
	114° 58' 44"	70,12		
171			406797,85	1247905,51
	226° 02' 40"	105,11		
172			406724,89	1247829,84
	173° 21' 20"	88,59		
173			406636,9	1247840,09
	81° 16' 42"	60,15		
174			406646,02	1247899,54
	137° 06' 41"	154,88		
175			406532,54	1248004,95
	226° 55' 53"	121,69		
176			406449,44	1247916,05
	215° 34' 38"	52,05		
177			406407,11	1247885,77
	211° 05' 42"	50,96		
178			406363,47	1247859,45
	118° 10' 11"	22,2		
179			406352,99	1247879,02

Название (номер) межевого знака	Дирекционные углы (град. мин. сек.)	Длина линии(м)	X координата	Y координата
	166° 39' 32"	21,19		
180			406332,37	1247883,91
	195° 28' 52"	47,13		
181			406286,95	1247871,33
	184° 28' 53"	53,62		
182			406233,49	1247867,14
	157° 49' 51"	50,94		
183			406186,32	1247886,36
	129° 59' 33"	28,27		
184			406168,15	1247908,02
	84° 14' 19"	34,77		
185			406171,64	1247942,61
	49° 07' 01"	24,03		
186			406187,37	1247960,78
	5° 24' 51"	25,97		
187			406213,22	1247963,23
	350° 51' 04"	41,76		
188			406254,45	1247956,59
	49° 18' 11"	46,08		
189			406284,5	1247991,53
	91° 14' 52"	16,07		
190			406284,15	1248007,6
	127° 39' 19"	127,55		
191			406206,23	1248108,58
	97° 16' 56"	60,59		
192			406198,55	1248168,68
	87° 20' 30"	60,15		
193			406201,34	1248228,77
	73° 24' 31"	51,41		
194			406216,02	1248278,04
	53° 33' 10"	38,23		
195			406238,73	1248308,79
	20° 14' 30"	45,44		
196			406281,36	1248324,51
	16° 04' 12"	66,9		
197			406345,65	1248343,03
	25° 19' 22"	122,53		
198			406456,41	1248395,44
	352° 17' 26"	20,8		
199			406477,02	1248392,65
	316° 38' 21"	17,3		
200			406489,6	1248380,77
	260° 03' 05"	46,48		
201			406481,57	1248334,99
	272° 57' 29"	26,94		

Название (номер межевого знака)	Дирекционные углы (град. мин. сек.)	Длина линии(м)	X координата	Y координата
202			406482,96	1248308,09
	297° 11' 57"	28,29		
203			406495,89	1248282,93
	322° 25' 49"	28,65		
204			406518,6	1248265,46
	354° 26' 24"	28,8		
205			406547,26	1248262,67
	23° 02' 54"	33,03		
206			406577,65	1248275,6
	44° 40' 26"	44,72		
207			406609,45	1248307,04
	61° 11' 20"	71,77		
208			406644,04	1248369,93
	90° 42' 18"	142,22		
209			406642,29	1248512,14
	80° 54' 37"	70,77		
210			406653,47	1248582,02
	89° 30' 19"	40,54		
211			406653,82	1248622,56
	82° 51' 45"	39,44		
212			406658,72	1248661,69
	66° 02' 32"	48,17		
213			406678,28	1248705,71
	78° 49' 49"	28,86		
214			406683,87	1248734,02
	90° 27' 40"	87		
215			406683,17	1248821,02
	106° 07' 36"	60,38		
216			406666,4	1248879,02
	115° 31' 39"	42,98		
217			406647,88	1248917,8
	139° 06' 30"	37,9		
218			406619,23	1248942,61
	161° 07' 14"	43,2		
219			406578,35	1248956,59
	174° 19' 51"	49,5		
220			406529,09	1248961,48
	186° 57' 47"	106,66		
221			406423,22	1248948,55
	194° 56' 52"	58,23		
222			406366,96	1248933,53
	173° 04' 37"	37,66		
223			406329,57	1248938,07
	144° 27' 12"	30,05		
224			406305,12	1248955,54

Название (номер) межевого знака	Дирекционные углы (град. мин. сек.)	Длина линии(м)	X координата	Y координата
	117° 20' 27"	35,01		
225			406289,04	1248986,64
	87° 15' 10"	58,42		
226			406291,84	1249044,99
	75° 22' 02"	65		
227			406308,26	1249107,88
	82° 42' 30"	60,59		
228			406315,95	1249167,98
	66° 52' 28"	39,13		
229			406331,32	1249203,97
	43° 25' 49"	81,31		
230			406390,37	1249259,87
	59° 49' 03"	39,62		
231			406410,29	1249294,12
	69° 11' 04"	45,22		
232			406426,36	1249336,39
	57° 54' 13"	48,67		
233			406452,22	1249377,62
	100° 43' 46"	26,32		
234			406447,32	1249403,48
	119° 53' 20"	48,36		
235			406423,22	1249445,41
	112° 57' 48"	44,78		
236			406405,75	1249486,64
	86° 05' 01"	35,72		
237			406408,19	1249522,28
	55° 32' 16"	43,23		
238			406432,65	1249557,92
	43° 39' 03"	36,94		
239			406459,38	1249583,42
	5° 46' 34"	17,39		
240			406476,68	1249585,17
	352° 48' 35"	54,41		
241			406530,66	1249578,36
	349° 48' 59"	64,25		
242			406593,9	1249567
	7° 01' 18"	37,14		
243			406630,76	1249571,54
	35° 26' 44"	50,61		
244			406671,99	1249600,89
	19° 37' 12"	37,47		
245			406707,28	1249613,47
	352° 36' 26"	46,16		
246			406753,06	1249607,53
	337° 13' 55"	49,64		

Название (номер) межевого знака	Дирекционные углы (град. мин. сек.)	Длина линии(м)	X координата	Y координата
247			406798,83	1249588,32
	9° 14' 51"	47,79		
248			406846	1249596
	27° 11' 17"	43,6		
249			406884,78	1249615,92
	54° 23' 09"	63,61		
250			406921,82	1249667,63
	45° 00' 00"	55,34		
251			406960,95	1249706,76
	42° 53' 34"	60,58		
252			407005,33	1249747,99
	54° 46' 10"	122,35		
253			407075,91	1249847,93
	59° 51' 40"	87,67		
254			407119,93	1249923,75
	60° 34' 39"	91,05		
255			407164,66	1250003,06
	46° 09' 59"	36,82		
256			407190,16	1250029,62
	85° 26' 35"	30,84		
257			407192,61	1250060,36
	96° 40' 32"	39,05		
258			407188,07	1250099,15
	75° 58' 16"	56,19		
259			407201,69	1250153,66
	83° 48' 44"	71,35		
260			407209,38	1250224,59
	65° 57' 12"	74,6		
261			407239,78	1250292,72
	49° 23' 53"	162,02		
262			407345,22	1250415,73
	169° 21' 06"	249,7		
263			407099,82	1250461,87
	165° 34' 42"	58,78		
264			407042,89	1250476,51
	71° 49' 21"	114,73		
265			407078,68	1250585,51
	65° 00' 52"	375,58		
266			407237,32	1250925,94
	162° 15' 54"	586,55		
267			406678,65	1251104,61
	161° 15' 22"	267,91		
268			406424,95	1251190,7
	160° 25' 32"	198,61		
269			406237,82	1251257,24

Название (номер межевого знака)	Дирекционные углы (град. мин. сек.)	Длина линии(м)	X координата	Y координата
	176° 19' 54"	296,82		
270			405941,61	1251276,23
	180° 57' 15"	111,09		
271			405830,54	1251274,38
	178° 30' 42"	137,07		
272			405693,52	1251277,94
	176° 29' 25"	148,98		
273			405544,82	1251287,06
	180° 16' 59"	95,17		
274			405449,65	1251286,59
	186° 45' 17"	139,1		
275			405311,52	1251270,23
	185° 33' 25"	166,98		
276			405145,32	1251254,06
	183° 36' 22"	154,22		
277			404991,41	1251244,36
	182° 54' 01"	186,96		
278			404804,69	1251234,9
	183° 11' 53"	215,09		
279			404589,93	1251222,9
	179° 27' 50"	115,45		
280			404474,49	1251223,98
	180° 46' 49"	110,15		
281			404364,35	1251222,48
	191° 39' 34"	74,92		
282			404290,98	1251207,34
	191° 39' 19"	106,42		
283			404186,75	1251185,84
	192° 09' 22"	95,88		
284			404093,02	1251165,65
	192° 09' 00"	61,67		
285			404032,73	1251152,67
	196° 24' 08"	117,15		
286			403920,35	1251119,59
	199° 56' 36"	508,31		
287			403442,52	1250946,21
	195° 46' 17"	545,43		
288			402917,62	1250797,96
	198° 00' 55"	453,03		
289			402486,8	1250657,85
	196° 57' 17"	532,59		
290			401977,36	1250502,54
	191° 36' 53"	110,22		
291			401869,4	1250480,35
	193° 30' 40"	97,93		

Название (номер) межевого знака	Дирекционные углы (град. мин. сек.)	Длина линии(м)	X координата	Y координата
292			401774,18	1250457,47
	190° 41' 18"	75,38		
293			401700,11	1250443,49
	180° 00' 00"	48,22		
294			401651,89	1250443,49
	172° 53' 25"	97,36		
295			401555,28	1250455,54
	172° 50' 10"	107,93		
296			401448,19	1250469
	167° 00' 35"	107,21		
297			401343,72	1250493,1
	161° 45' 50"	111,11		
298			401238,19	1250527,87
	154° 14' 08"	122,6		
299			401127,78	1250581,16
	157° 17' 04"	154,08		
300			400985,65	1250640,66
	153° 07' 43"	556,14		
301			400489,56	1250892,03
	153° 02' 19"	223,69		
302			400290,18	1250993,45
	151° 16' 03"	168,27		
303			400142,63	1251074,34
	152° 23' 18"	321,22		
304			399857,99	1251223,22
	244° 13' 12"	33,62		
305			399843,37	1251192,95
	240° 24' 02"	671,06		
306			399511,91	1250609,46
	150° 30' 00"	386,07		
307			399175,89	1250799,57
	150° 38' 42"	33,9		
308			399146,34	1250816,19
	150° 37' 01"	45,57		
309			399106,63	1250838,55
	238° 54' 57"	14,7		
310			399099,04	1250825,96
	239° 06' 56"	9,92		
311			399093,95	1250817,45
	236° 46' 21"	126,05		
312			399024,88	1250712,01
	234° 47' 30"	957,66		
313			398472,74	1249929,54
	234° 45' 54"	410,48		
314			398235,92	1249594,26

Название (номер) межевого знака	Дирекционные углы (град. мин. сек.)	Длина линии(м)	X координата	Y координата
	238° 49' 46"	23,28		
315			398223,87	1249574,34
	237° 47' 12"	177,48		
316			398129,26	1249424,18
	257° 02' 29"	37,01		
317			398120,96	1249388,11
	254° 22' 17"	457,16		
318			397997,8	1248947,85
	265° 45' 20"	47,29		
319			397994,3	1248900,69
	244° 42' 19"	261,26		
320			397882,67	1248664,48
	261° 08' 54"	55,69		
321			397874,1	1248609,45
	280° 40' 55"	108,44		
322			397894,2	1248502,89
	236° 21' 35"	172,5		
323			397798,64	1248359,28
	214° 01' 14"	159,57		
324			397666,38	1248270
	222° 11' 33"	65,54		
325			397617,82	1248225,98
	215° 58' 36"	44,91		
326			397581,48	1248199,6
	195° 51' 46"	100,98		
327			397484,35	1248172
	197° 16' 44"	38,25		
328			397447,83	1248160,64
	228° 31' 25"	18,18		
329			397435,79	1248147,02
	268° 03' 10"	57,68		
330			397433,83	1248089,37
	330° 40' 36"	90,33		
331			397512,59	1248045,13
	8° 48' 03"	238,69		
332			397748,47	1248081,65
	249° 20' 47"	139,52		
333			397699,26	1247951,1
	310° 50' 57"	180,82		
334			397817,53	1247814,32
	320° 42' 40"	189,44		
335			397964,15	1247694,36
	300° 49' 57"	86,01		
336			398008,23	1247620,51
	312° 34' 33"	145,44		

Название (номер) межевого знака	Дирекционные углы (град. мин. сек.)	Длина линии(м)	X координата	Y координата
337			398106,63	1247513,41
	40° 29' 26"	43,26		
338			398139,53	1247541,5
	316° 11' 19"	17,04		
339			398151,83	1247529,7
	8° 35' 12"	39,58		
340			398190,97	1247535,61
	333° 56' 31"	39,43		
341			398226,39	1247518,29
	304° 40' 13"	56,9		
342			398258,76	1247471,49
	331° 41' 41"	25,33		
343			398281,06	1247459,48
	335° 34' 16"	69,47		
344			398344,31	1247430,75
	330° 17' 33"	15,17		
345			398357,49	1247423,23
	296° 06' 49"	34,62		
346			398372,73	1247392,14
	332° 27' 55"	63,42		
347			398428,97	1247362,82
	307° 52' 30"	16,53		
348			398439,12	1247349,77
	292° 24' 56"	55,62		
349			398460,33	1247298,35
	323° 43' 54"	12,76		
350			398470,62	1247290,8
	340° 24' 26"	14,55		
351			398484,33	1247285,92
	6° 40' 21"	46,65		
352			398530,66	1247291,34
	35° 45' 28"	62,03		
353			398581	1247327,59
	1° 40' 24"	34,24		
354			398615,23	1247328,59
	332° 21' 40"	23,86		
355			398636,37	1247317,52
	291° 25' 03"	28,26		
356			398646,69	1247291,21
	265° 28' 58"	42,28		
357			398643,36	1247249,06
	345° 34' 05"	53,36		
358			398695,04	1247235,76
	356° 10' 07"	73,18		
359			398768,06	1247230,87

Название (номер) межевого знака	Дирекционные углы (град. мин. сек.)	Длина линии(м)	X координата	Y координата
	326° 31' 05"	120,65		
360			398868,69	1247164,31
	318° 47' 07"	168,38		
361			398995,35	1247053,37
	320° 14' 18"	142,04		
362			399104,54	1246962,52
	336° 55' 50"	102,54		
363			399198,88	1246922,34
	342° 41' 13"	155,55		
364			399347,38	1246876,05
	345° 38' 40"	168,43		
365			399510,55	1246834,29
	345° 10' 36"	122,89		
366			399629,35	1246802,85
	0° 13' 00"	92,59		
367			399721,94	1246803,2
	15° 09' 04"	90,87		
368			399809,65	1246826,95
	10° 22' 43"	75,66		
369			399884,07	1246840,58
	240° 14' 43"	35,68		
370			399866,36	1246809,6
	235° 54' 42"	96,15		
371			399812,47	1246729,97
	236° 19' 33"	60,42		
372			399778,97	1246679,69
	233° 20' 18"	7,7		
373			399774,37	1246673,51
	234° 56' 29"	530,7		
374			399469,53	1246239,1
	237° 18' 04"	43,61		
375			399445,97	1246202,4
	318° 31' 05"	253,74		
376			399636,06	1246034,33
	3° 58' 45"	126,23		
377			399761,99	1246043,09
	79° 09' 07"	45		
378			399770,46	1246087,29
	74° 47' 26"	7,7		
379			399772,48	1246094,72
	333° 51' 16"	109,32		
380			399870,61	1246046,55
	321° 27' 13"	21,33		
381			399887,29	1246033,26
	232° 15' 02"	28,41		

Название (номер) межевого знака	Дирекционные углы (град. мин. сек.)	Длина линии(м)	X координата	Y координата
382			399869,9	1246010,8
	224° 58' 17"	113,14		
383			399789,86	1245930,84
	279° 28' 26"	49,39		
384			399797,99	1245882,12
	293° 52' 47"	62,52		
385			399823,3	1245824,95
	155° 32' 32"	204,07		
386			399637,54	1245909,44
	202° 41' 25"	345,07		
387			399319,18	1245776,33
	169° 36' 28"	143,75		
388			399177,79	1245802,26
	233° 33' 50"	45,97		
389			399150,49	1245765,28
	236° 54' 52"	463,1		
390			398897,69	1245377,27
	243° 50' 57"	16,7		
391			398890,33	1245362,28
	238° 16' 09"	124,37		
392			398824,92	1245256,5
	240° 25' 54"	144,85		
393			398753,44	1245130,51
	238° 49' 09"	208,62		
394			398645,43	1244952,03
	151° 15' 59"	23,76		
395			398624,6	1244963,45
	270° 52' 53"	27,95		
396			398625,03	1244935,5
	260° 37' 19"	1067,04		
397			398451,16	1243882,72
	252° 52' 31"	566,75		
398			398284,28	1243341,1
	179° 02' 54"	3,01		
399			398281,27	1243341,15
	119° 25' 22"	21,62		
400			398270,65	1243359,98
	210° 13' 18"	79,73		
401			398201,76	1243319,85
	217° 01' 38"	42,21		
402			398168,06	1243294,43
	173° 57' 40"	40,3		
403			398127,98	1243298,67
	176° 10' 46"	53,43		
404			398074,67	1243302,23

Название (номер) межевого знака	Дирекционные углы (град. мин. сек.)	Длина линии(м)	X координата	Y координата
	202° 52' 04"	15,47		
405			398060,42	1243296,22
	241° 51' 23"	30,85		
406			398045,87	1243269,02
	235° 42' 37"	44,25		
407			398020,94	1243232,46
	211° 07' 58"	65,7		
408			397964,7	1243198,49
	202° 39' 25"	41,67		
409			397926,25	1243182,44
	210° 27' 28"	135,77		
410			397809,22	1243113,62
	230° 05' 52"	50,85		
411			397776,6	1243074,61
	209° 45' 23"	49,4		
412			397733,71	1243050,09
	185° 08' 30"	54,12		
413			397679,81	1243045,24
	215° 52' 42"	73,15		
414			397620,54	1243002,37
	222° 56' 21"	55,25		
415			397580,09	1242964,73
	225° 48' 05"	18,7		
416			397567,05	1242951,32
	218° 04' 55"	7,28		
417			397561,32	1242946,83
	190° 27' 18"	40,61		
418			397521,38	1242939,46
	165° 43' 50"	41,1		
419			397481,55	1242949,59
	206° 20' 38"	81,1		
420			397408,87	1242913,6
	229° 46' 20"	23,8		
421			397393,5	1242895,43
	271° 28' 27"	27,21		
422			397394,2	1242868,23
	264° 21' 50"	13,03		
423			397392,92	1242855,26
	287° 40' 44"	8,63		
424			397395,54	1242847,04
	263° 27' 16"	25,26		
425			397392,66	1242821,94
	255° 29' 35"	38,08		
426			397383,12	1242785,07
	171° 33' 45"	10,02		

Название (номер межевого знака)	Дирекционные углы (град. мин. сек.)	Длина линии(м)	X координата	Y координата
427			397373,21	1242786,54
	194° 36' 16"	29,59		
428			397344,58	1242779,08
	171° 45' 48"	24,36		
429			397320,47	1242782,57
	203° 53' 23"	33,63		
430			397289,72	1242768,95
	190° 24' 42"	121,85		
431			397169,88	1242746,93
	228° 42' 40"	41,84		
432			397142,27	1242715,49
	194° 14' 46"	69,57		
433			397074,84	1242698,37
	212° 37' 55"	115,35		
434			396977,7	1242636,17
	198° 09' 37"	44,85		
435			396935,08	1242622,19
	189° 32' 04"	37,91		
436			396897,69	1242615,91
	200° 01' 08"	16,36		
437			396882,32	1242610,31
	221° 02' 07"	39,37		
438			396852,62	1242584,46
	189° 52' 58"	20,39		
439			396832,53	1242580,96
	164° 47' 51"	83,28		
440			396752,16	1242602,8
	165° 50' 49"	103,59		
441			396651,71	1242628,13
	174° 59' 42"	70,15		
442			396581,83	1242634,25
	182° 55' 44"	92,37		
443			396489,58	1242629,53
	195° 38' 05"	88,16		
444			396404,68	1242605,77
	214° 00' 04"	53,11		
445			396360,65	1242576,07
	204° 13' 02"	50,22		
446			396314,85	1242555,47
	214° 43' 38"	29,42		
447			396290,67	1242538,71
	183° 45' 30"	23,19		
448			396267,53	1242537,19
	164° 41' 48"	32,36		
449			396236,32	1242545,73

Название (номер) межевого знака	Дирекционные углы (град. мин. сек.)	Длина линии(м)	X координата	Y координата
	192° 38' 59"	25,16		
450			396211,77	1242540,22
	224° 20' 46"	183,99		
451			396080,19	1242411,61
	245° 34' 28"	210,47		
452			395993,16	1242219,98
	246° 08' 32"	123,94		
453			395943,03	1242106,63
	246° 48' 55"	146,15		
454			395885,49	1241972,28
	251° 27' 48"	124,78		
455			395845,82	1241853,97
	265° 43' 48"	95,35		
456			395838,72	1241758,88
	285° 16' 29"	149,25		
457			395878,04	1241614,9
	299° 18' 14"	36,59		
458			395895,95	1241582,99
	322° 08' 50"	40,81		
459			395928,17	1241557,95
	283° 16' 37"	58,57		
460			395941,62	1241500,95
	229° 20' 11"	62,84		
461			395900,67	1241453,28
	260° 04' 39"	64,88		
462			395889,49	1241389,37
	275° 42' 03"	64,23		
463			395895,87	1241325,46
	315° 16' 48"	81,05		
464			395953,46	1241268,43
	320° 02' 24"	52,72		
465			395993,87	1241234,57
	302° 54' 19"	14,98		
466			396002,01	1241221,99
	293° 51' 16"	22,6		
467			396011,15	1241201,32
	251° 30' 52"	32,2		
468			396000,94	1241170,78
	251° 15' 12"	58,71		
469			395982,07	1241115,18
	257° 02' 40"	46,3		
470			395971,69	1241070,06
	269° 38' 40"	128,9		
471			395970,89	1240941,16
	290° 05' 01"	11,21		

Название (номер) межевого знака	Дирекционные углы (град. мин. сек.)	Длина линии(м)	X координата	Y координата
472			395974,74	1240930,63
	253° 31' 56"	46,25		
473			395961,63	1240886,28
	228° 54' 59"	33,75		
474			395939,45	1240860,84
	240° 20' 02"	54,15		
475			395912,65	1240813,79
	236° 41' 04"	79,33		
476			395869,08	1240747,5
	246° 24' 20"	81,72		
477			395836,37	1240672,61
	200° 16' 55"	55,53		
478			395784,28	1240653,36
	203° 12' 50"	69,01		
479			395720,86	1240626,16
	183° 21' 08"	80,38		
480			395640,62	1240621,46
	194° 06' 39"	24,24		
481			395617,11	1240615,55
	194° 21' 32"	31,01		
482			395587,07	1240607,86
	175° 22' 55"	43,47		
483			395543,74	1240611,36
	188° 55' 31"	42,8		
484			395501,46	1240604,72
	195° 10' 37"	89,42		
485			395415,16	1240581,31
	199° 33' 44"	146,1		
486			395277,49	1240532,39
	201° 54' 54"	32,77		
487			395247,09	1240520,16
	219° 03' 34"	47,69		
488			395210,06	1240490,11
	199° 51' 26"	57,58		
489			395155,9	1240470,55
	197° 05' 12"	94,21		
490			395065,85	1240442,87
	200° 26' 55"	51,84		
491			395017,28	1240424,76
	206° 29' 07"	48,16		
492			394974,17	1240403,28
	208° 57' 27"	86,46		
493			394898,52	1240361,42
	209° 39' 18"	53,01		
494			394852,45	1240335,19

Название (номер) межевого знака	Дирекционные углы (град. мин. сек.)	Длина линии(м)	X координата	Y координата
	193° 11' 33"	77,42		
495			394777,07	1240317,52
	196° 25' 42"	40,1		
496			394738,61	1240306,18
	203° 45' 20"	82,94		
497			394662,7	1240272,77
	218° 50' 39"	79,59		
498			394600,71	1240222,85
	225° 00' 37"	39,56		
499			394572,74	1240194,87
	254° 48' 11"	29,34		
500			394565,05	1240166,56
	275° 07' 05"	70,51		
501			394571,34	1240096,33
	273° 28' 02"	161,72		
502			394581,12	1239934,91
	265° 40' 53"	41,7		
503			394577,98	1239893,33
	256° 42' 53"	77,55		
504			394560,16	1239817,86
	266° 04' 02"	66,2		
505			394555,62	1239751,82
	249° 18' 44"	53,41		
506			394536,75	1239701,85
	237° 12' 16"	24,52		
507			394523,47	1239681,24
	220° 07' 31"	49,34		
508			394485,74	1239649,44
	208° 02' 45"	138,97		
509			394363,09	1239584,1
	196° 25' 39"	63,01		
510			394302,65	1239566,28
	184° 34' 31"	168,61		
511			394134,58	1239552,83
	215° 44' 42"	78,35		
512			394070,99	1239507,06
	190° 48' 26"	27,04		
513			394044,43	1239501,99
	150° 38' 45"	17,83		
514			394028,89	1239510,73
	141° 08' 08"	21,43		
515			394012,2	1239524,18
	166° 18' 25"	87,06		
516			393927,61	1239544,79
	191° 39' 00"	143,71		

Название (номер) межевого знака	Дирекционные углы (град. мин. сек.)	Длина линии(м)	X координата	Y координата
517			393786,86	1239515,77
	220° 55' 49"	63,67		
518			393738,76	1239474,06
	224° 41' 34"	51,44		
519			393702,19	1239437,88
	226° 12' 28"	169,43		
520			393584,94	1239315,58
	246° 51' 51"	69,38		
521			393557,68	1239251,78
	250° 15' 40"	22,24		
522			393550,17	1239230,85
	232° 25' 13"	28,42		
523			393532,84	1239208,33
	242° 00' 30"	16,7		
524			393525	1239193,58
	243° 04' 23"	12,74		
525			393519,23	1239182,22
	261° 55' 16"	82,19		
526			393507,68	1239100,85
	276° 26' 45"	90,41		
527			393517,83	1239011,01
	254° 34' 58"	81,51		
528			393496,16	1238932,43
	229° 26' 30"	24,56		
529			393480,19	1238913,77
	245° 58' 29"	29,67		
530			393468,11	1238886,67
	268° 19' 48"	46,67		
531			393466,75	1238840,02
	279° 22' 25"	43,59		
532			393473,85	1238797,01
	286° 38' 35"	104,57		
533			393503,8	1238696,82
	277° 23' 58"	57,77		
534			393511,24	1238639,53
	275° 58' 05"	44,72		
535			393515,89	1238595,05
	287° 28' 33"	53,65		
536			393532	1238543,88
	280° 28' 16"	68,06		
537			393544,37	1238476,95
	275° 47' 50"	26,33		
538			393547,03	1238450,75
	280° 32' 40"	34,21		
539			393553,29	1238417,12

Название (номер) межевого знака	Дирекционные углы (град. мин. сек.)	Длина линии(м)	X координата	Y координата
	267° 49' 02"	14,44		
540			393552,74	1238402,69
	244° 39' 47"	38,18		
541			393536,4	1238368,18
	270° 22' 25"	13,8		
542			393536,49	1238354,38
	12° 52' 37"	111,6		
543			393645,28	1238379,25
	9° 51' 42"	35,15		
544			393679,91	1238385,27
	15° 41' 12"	43,79		
545			393722,07	1238397,11
	18° 35' 13"	14,31		
546			393735,63	1238401,67
	22° 37' 16"	37,39		
547			393770,14	1238416,05
	27° 57' 47"	346,83		
548			394076,48	1238578,68
	28° 41' 23"	27,14		
549			394100,29	1238591,71
	26° 06' 43"	391,32		
550			394451,67	1238763,94
	25° 54' 30"	454,51		
551			394860,5	1238962,53
	21° 21' 15"	423,36		
552			395254,8	1239116,69
	24° 53' 21"	11,93		
553			395265,62	1239121,71
	21° 32' 34"	611,28		
554			395834,2	1239346,17
	21° 44' 25"	747,25		
555			396528,3	1239622,95
	21° 44' 18"	156,84		
556			396673,99	1239681,04
	21° 55' 56"	207,25		
557			396866,24	1239758,45
	20° 51' 19"	255,72		
558			397105,21	1239849,49
	19° 26' 10"	107,14		
559			397206,24	1239885,14
	21° 13' 40"	248,18		
560			397437,58	1239975
	19° 42' 32"	509,19		
561			397916,94	1240146,72
	1° 09' 48"	352,65		

Название (номер) межевого знака	Дирекционные углы (град. мин. сек.)	Длина линии(м)	X координата	Y координата
562			398269,52	1240153,88
	1° 30' 52"	150,59		
563			398420,06	1240157,86
	3° 41' 10"	179,03		
564			398598,72	1240169,37
	359° 49' 26"	78,08		
565			398676,8	1240169,13
	0° 24' 06"	624,73		
566			399301,51	1240173,51
	1° 51' 36"	345,35		
567			399646,68	1240184,72
	80° 22' 37"	147,64		
568			399671,36	1240330,28
	78° 35' 52"	166,62		
569			399704,3	1240493,61
	350° 32' 49"	71,3		
570			399774,63	1240481,9
	351° 02' 48"	38,87		
571			399813,03	1240475,85
	359° 31' 13"	192,25		
572			400005,27	1240474,24
	0° 04' 44"	363,08		
573			400368,35	1240474,74
	0° 45' 46"	551,41		
574			400919,71	1240482,08
	12° 35' 40"	299,66		
575			401212,16	1240547,42
	10° 49' 34"	470,65		
576			401674,43	1240635,82
	11° 10' 37"	474,05		
577			402139,49	1240727,71
	13° 15' 54"	126,47		
578			402262,59	1240756,73
	13° 49' 07"	27,46		
579			402289,26	1240763,29
	11° 47' 38"	71,97		
580			402359,71	1240778
	11° 53' 36"	70,12		
581			402428,32	1240792,45
	48° 15' 18"	157,79		
582			402533,38	1240910,18
	66° 36' 01"	26,56		
583			402543,93	1240934,56
	67° 25' 54"	29,13		
584			402555,11	1240961,46

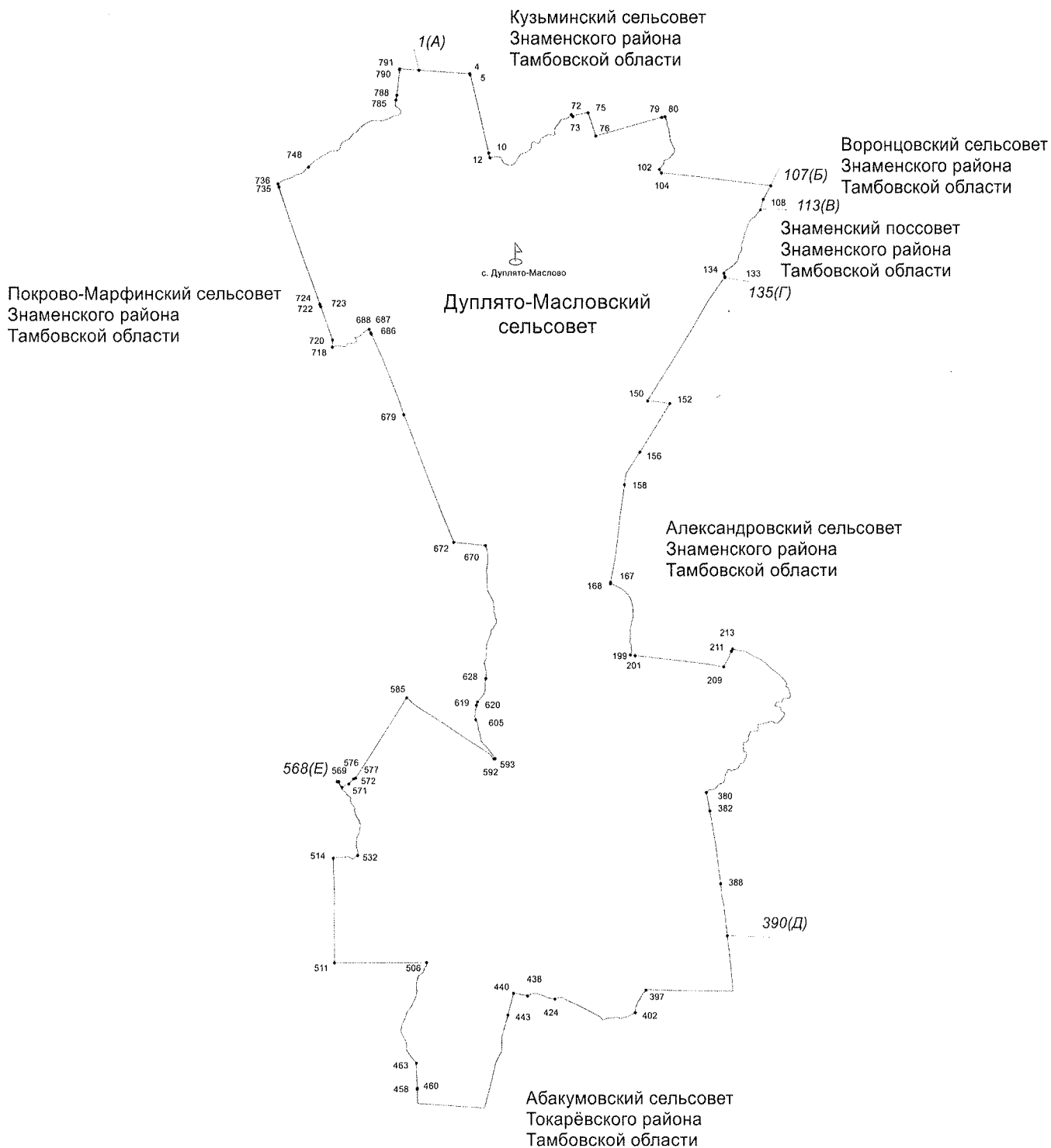
Название (номер) межевого знака	Дирекционные углы (град. мин. сек.)	Длина линии(м)	X координата	Y координата
	72° 39' 28"	17,58		
585			402560,35	1240978,24
	86° 48' 05"	21,86		
586			402561,57	1241000,07
	102° 28' 39"	26,66		
587			402555,81	1241026,1
	117° 35' 02"	26,41		
588			402543,58	1241049,51
	127° 40' 36"	22,3		
589			402529,95	1241067,16
	140° 25' 08"	17		
590			402516,85	1241077,99
	155° 13' 13"	17,51		
591			402500,95	1241085,33
	165° 22' 41"	24,92		
592			402476,84	1241091,62
	180° 23' 09"	26,73		
593			402450,11	1241091,44
	202° 53' 56"	17,06		
594			402434,39	1241084,8
	218° 47' 12"	23,98		
595			402415,7	1241069,78
	184° 52' 03"	8,25		
596			402407,48	1241069,08
	146° 01' 18"	11,58		
597			402397,88	1241075,55
	130° 53' 45"	17,09		
598			402386,69	1241088,47
	119° 32' 24"	51,01		
599			402361,54	1241132,85
	91° 43' 17"	34,96		
600			402360,49	1241167,79
	73° 28' 58"	33,17		
601			402369,92	1241199,59
	52° 01' 12"	18,17		
602			402381,1	1241213,91
	60° 44' 10"	66,48		
603			402413,6	1241271,91
	66° 27' 55"	38,49		
604			402428,97	1241307,2
	80° 24' 30"	26,23		
605			402433,34	1241333,06
	89° 25' 23"	34,76		
606			402433,69	1241367,82
	70° 47' 38"	40,89		

Название (номер) межевого знака	Дирекционные углы (град. мин. сек.)	Длина линии(м)	X координата	Y координата
607			402447,14	1241406,43
	69° 51' 59"	33,5		
608			402458,67	1241437,88
	67° 36' 41"	44,03		
609			402475,44	1241478,59
	94° 59' 08"	22,09		
610			402473,52	1241500,6
	116° 33' 54"	54,69		
611			402449,06	1241549,52
	103° 08' 44"	38,39		
612			402440,33	1241586,9
	84° 08' 10"	37,59		
613			402444,17	1241624,29
	62° 26' 24"	45,32		
614			402465,14	1241664,47
	51° 51' 16"	24,88		
615			402480,51	1241684,04
	90° 00' 00"	22,36		
616			402480,51	1241706,4
	110° 29' 52"	125,71		
617			402436,49	1241824,15
	80° 13' 51"	20,57		
618			402439,98	1241844,42
	46° 36' 59"	17,3		
619			402451,86	1241856,99
	8° 51' 30"	15,91		
620			402467,58	1241859,44
	355° 04' 55"	52,95		
621			402520,34	1241854,9
	39° 56' 57"	16,87		
622			402533,27	1241865,73
	91° 38' 21"	24,47		
623			402532,57	1241890,19
	85° 42' 58"	37,48		
624			402535,37	1241927,57
	62° 03' 56"	52,21		
625			402559,83	1241973,7
	61° 14' 49"	32,68		
626			402575,55	1242002,35
	42° 52' 31"	73,43		
627			402629,36	1242052,31
	40° 22' 03"	36,68		
628			402657,31	1242076,07
	84° 01' 07"	35,99		
629			402661,06	1242111,86

Название (номер) межевого знака	Дирекционные углы (град. мин. сек.)	Длина линии(м)	X координата	Y координата
	349° 01' 16"	39,38		
630			402699,72	1242104,36
	355° 24' 48"	90,04		
631			402789,47	1242097,16
	351° 54' 30"	539,08		
632			403323,18	1242021,28
	354° 13' 08"	670,32		
633			403990,09	1241953,76
	359° 33' 52"	80,24		
634			404070,33	1241953,15
	359° 13' 46"	79,58		
635			404149,9	1241952,08
	2° 50' 32"	166,79		
636			404316,48	1241960,35
	1° 56' 46"	608,37		
637			404924,5	1241981,01
	234° 59' 26"	16,26		
638			404915,17	1241967,69
	0° 57' 09"	974,99		
639			405890,03	1241983,9
	55° 49' 22"	29,03		
640			405906,34	1242007,92
	1° 26' 01"	409,26		
641			406315,47	1242018,16
	1° 29' 27"	999,34		
642			407314,47	1242044,16
	0° 30' 14"	329,75		
643			407644,21	1242047,06
	1° 28' 19"	138,2		
644			407782,36	1242050,61
	359° 52' 20"	165,77		
645			407948,13	1242050,24
	355° 56' 02"	187,14		
646			408134,8	1242036,97
	351° 45' 44"	99,39		
647			408233,16	1242022,73
	350° 39' 44"	16,64		
648			408249,58	1242020,03
	345° 51' 01"	409,24		
649			408646,4	1241919,99
	329° 21' 41"	1,51		
650			408647,7	1241919,22
	339° 29' 23"	254,9		
651			408886,44	1241829,91
	338° 30' 23"	201,5		

Название (номер) межевого знака	Дирекционные углы (град. мин. сек.)	Длина линии(м)	X координата	Y координата
652			409073,93	1241756,08
	340° 23' 22"	202,81		
653			409264,98	1241688,01
	338° 47' 32"	234,61		
654			409483,7	1241603,14
	343° 54' 09"	209,65		
655			409685,13	1241545,01
	345° 41' 27"	40,22		
1			409724,1	1241535,07

**Схема границ
муниципального образования-
Дуплято-Масловский сельсовет Знаменского района
Тамбовской области**



**Описание границ
муниципального образования - Дуплято-Масловский сельсовет
Знаменского района Тамбовской области**

I. Участок границы с муниципальным образованием — Кузьминский сельсовет Знаменского района Тамбовской области (от А до Б)

Граница с муниципальным образованием — Кузьминский сельсовет Знаменского района проходит:

- от т.1(А) до т.4 по северной стороне автодороги;
- от т.4 до т.5 пересекая автодорогу;
- от т.5 до т.10 по северо-восточной стороне лесополосы;
- от т.10 до т.12 по сенокосному участку;
- от т.12 до т.72 по середине р. Сява;
- от т.72 до т.73 по пастбищному участку;
- от т.73 до т.75 по юго-восточной стороне лесополосы;
- от т.75 до т.76 по северо-восточной стороне лесополосы;
- от т.76 до т.79 по юго-восточной стороне лесополосы;
- от т.79 до т.80 по сенокосному участку;
- от т.80 до т.102 по ручью;
- от т.102 до т.104 по сенокосному участку;
- от т.104 до т.107(Б) по юго-западной стороне лесополосы.

II. Участок границы с муниципальным образованием — Воронцовский сельсовет Знаменского района Тамбовской области (от Б до В)

Граница с муниципальным образованием — Воронцовский сельсовет Знаменского района проходит:

- от т.107(Б) до т.108 по юго-восточной стороне лесополосы;
- от т.108 до т.113(В) по пастбищному участку.

III. Участок границы с муниципальным образованием — Знаменский поссовет Знаменского района Тамбовской области (от В до Г)

Граница с муниципальным образованием — Знаменский поссовет Знаменского района проходит:

- от т.113(В) до т.133 по пересыхающему ручью;
- от т.133 до т.134 по пастбищному участку;
- от т.134 до т.135(Г) пересекая автодорогу «Каспий- Кариан-Токаревка».

IV. Участок границы с муниципальным образованием — Александровский сельсовет Знаменского района Тамбовской области (от Г до Д)

Граница с муниципальным образованием — Александровский сельсовет Знаменского района проходит:

- от т.135(Г) до т.150 по юго-восточной стороне автодороги «Каспий- Кариан-Токаревка»;

- от т.150 до т.152 по южной стороне лесополосы;
- от т.152 до т.156 по северо-западной стороне лесополосы;
- от т.156 до т.158 по северо-западной стороне полевой дороги;
- от т.158 до т.167 по северо-западной стороне лесополосы;
- от т.167 до т.168 по пастбищному участку;
- от т.168 до т.199 по ручью;
- от т.199 до т.201 по пастбищному участку;
- от т.201 до т.209 по южной стороне лесополосы;
- от т.209 до т.211 по юго-восточной стороне лесополосы;
- от т.211 до т.213 по пастбищному участку;
- от т.213 до т.380 по середине р.Кариан;
- от т.380 до т.382 по пастбищному участку;
- от т.382 до т.388 по северо-восточной стороне лесополосы;
- от т.388 до т.390(Д) по западной стороне полевой дороги.

V. Участок границы с муниципальным образованием — Абакумовский сельсовет Токарёвского района Тамбовской области (от Д до Е)

Граница с муниципальным образованием — Абакумовский сельсовет Токарёвского района проходит:

- от т.390(Д) до т.397 по меже;
- от т.397 до т.402 по середине пруда;
- от т.402 до т.424 от середины пруда по дну балки;
- от т.424 до т.438 по середине пруда;
- от т.438 до т.440 по дну балки;
- от т.440 до т.443 по восточной стороне полосы отвода автомобильной дороги;
- от т.443 до т.458 по меже;
- от т.458 до т.460 пересекая полосу отвода автомобильной дороги;
- от т.460 до т.463 от пересечения с полосой отвода автомобильной дороги по восточной стороне лесополосы;
- от т.463 до т.506 по середине пруда;
- от т.506 до т.511 от середины пруда по южной стороне лесополосы;
- от т.511 до т.514 по западной стороне лесополосы;
- от т.514 до т.532 по середине р. Кариан;
- от т.532 до т.568(Е) от середины р. Кариан по дну балки.

VI. Участок границы с муниципальным образованием — Покрово-Марфинский сельсовет Знаменского района Тамбовской области (от Е до А)

Граница с муниципальным образованием — Покрово-Марфинский сельсовет Знаменского района проходит:

- от т.568(Е) до т.569 по пастбищному участку;
- от т.569 до т.571 по ручью;
- от т.571 до т.572 по днищу балки;
- от т.572 до т.576 по северо-западной стороне лесополосы;

- от т.576 до т.577 пересекая лесополосу;
- от т.577 до т.585 по юго-восточной стороне лесополосы;
- от т.585 до т.592 по северо-восточной стороне полевой дороги;
- от т.592 до т.593 по краю плотины;
- от т.593 до т.605 по берегу пруда;
- от т.605 до т.619 по ручью;
- от т.619 до т.620 пересекая плотину;
- от т.620 до т.628 по берегу пруда;
- от т.628 до т.670 по ручью;
- от т.670 до т.672 по южной стороне лесополосы;
- от т.672 до т.679 по юго-западной стороне лесополосы;
- от т.679 до т.686 по северо-восточной стороне лесополосы;
- от т.686 до т.687 по пастбищному участку;
- от т.687 до т.688 пересекая пруд;
- от т.688 до т.718 по берегу пруда;
- от т.718 до т.720 по пастбищному участку;
- от т.720 до т.722 по юго-западной стороне полевой дороги;
- от т.722 до т.723 по меже;
- от т.723 до т.724 пересекая автодорогу «Каспий»-Кариан-Токаревка»-Дуплято-Маслово-«Воронеж-Тамбов»;
- от т.724 до т.735 по северо-восточной стороне полевой дороги;
- от т.735 до т.736 по пастбищному участку;
- от т.736 до т.748 по ручью;
- от т.748 до т.785 по середине пруда;
- от т.785 до т.788 по пастбищному участку;
- от т.788 до т.790 по западной стороне лесополосы;
- от т.790 до т.791 пересекая автодорогу;
- от т.791 до т.1(А) по северной стороне автодороги.

**Каталог координат
характерных точек границ муниципального образования -
Дуплято-Масловский сельсовет Знаменского района Тамбовской области**

Название (номер) межевого знака	Дирекционные углы (град. мин. сек.)	Длина линии(м)	X координата	Y координата
1			396692,31	1230610,02
	94° 17' 40"	681,05		
2			396641,31	1231289,16
	93° 53' 12"	451,29		
3			396610,72	1231739,41
	92° 57' 27"	25		
4			396609,43	1231764,38
	157° 53' 29"	19,4		
5			396591,46	1231771,68
	166° 11' 33"	32,81		
6			396559,6	1231779,51
	166° 19' 56"	745,35		
7			395835,36	1231955,63
	167° 03' 26"	203,59		
8			395636,94	1232001,23
	167° 08' 10"	568,51		
9			395082,7	1232127,8
	166° 46' 37"	268,78		
10			394821,05	1232189,28
	172° 10' 15"	40,38		
11			394781,05	1232194,78
	165° 18' 32"	71,72		
12			394711,67	1232212,97
	79° 06' 15"	63,48		
13			394723,67	1232275,31
	85° 39' 43"	61,61		
14			394728,33	1232336,74
	87° 38' 35"	67,6		
15			394731,11	1232404,28
	100° 00' 29"	42,81		
16			394723,67	1232446,44
	120° 57' 13"	28,93		
17			394708,79	1232471,25
	169° 42' 53"	47,27		
18			394662,28	1232479,69
	153° 15' 43"	53,32		
19			394614,66	1232503,68
	145° 37' 29"	39,2		
20			394582,31	1232525,81
	107° 23' 32"	60,82		
21			394564,13	1232583,85

Название (номер) межевого знака	Дирекционные углы (град. мин. сек.)	Длина линии(м)	X координата	Y координата
	130° 46' 05"	40,63		
22			394537,6	1232614,62
	88° 24' 05"	76,71		
23			394539,74	1232691,3
	77° 16' 26"	54,2		
24			394551,68	1232744,17
	44° 41' 38"	101,89		
25			394624,11	1232815,83
	24° 14' 45"	28,73		
26			394650,31	1232827,63
	20° 59' 00"	27,31		
27			394675,81	1232837,41
	31° 05' 09"	110,98		
28			394770,85	1232894,71
	57° 24' 00"	53,51		
29			394799,68	1232939,79
	77° 05' 14"	36,74		
30			394807,89	1232975,6
	76° 38' 58"	39,32		
31			394816,97	1233013,86
	61° 37' 25"	59,57		
32			394845,28	1233066,27
	54° 52' 08"	57,68		
33			394878,47	1233113,44
	43° 16' 01"	36,71		
34			394905,2	1233138,6
	25° 11' 56"	26,26		
35			394928,96	1233149,78
	8° 13' 23"	42,72		
36			394971,24	1233155,89
	1° 59' 56"	50,17		
37			395021,38	1233157,64
	17° 19' 32"	22,87		
38			395043,21	1233164,45
	43° 49' 28"	17,92		
39			395056,14	1233176,86
	61° 05' 37"	19,16		
40			395065,4	1233193,63
	89° 33' 10"	23,06		
41			395065,58	1233216,69
	116° 45' 13"	48,92		
42			395043,56	1233260,37
	110° 25' 08"	41,56		
43			395029,06	1233299,32
	93° 34' 02"	19,61		

Название (номер) межевого знака	Дирекционные углы (град. мин. сек.)	Длина линии(м)	X координата	Y координата
44			395027,84	1233318,89
	63° 26' 06"	14,85		
45			395034,48	1233332,17
	30° 44' 58"	16,06		
46			395048,28	1233340,38
	13° 13' 36"	23,69		
47			395071,34	1233345,8
	19° 16' 09"	41,27		
48			395110,3	1233359,42
	35° 20' 33"	23,56		
49			395129,52	1233373,05
	56° 18' 47"	51,65		
50			395158,17	1233416,03
	53° 39' 18"	64,84		
51			395196,6	1233468,26
	61° 14' 20"	38,86		
52			395215,3	1233502,33
	72° 38' 28"	35,7		
53			395225,95	1233536,4
	90° 45' 19"	26,55		
54			395225,6	1233562,95
	104° 17' 41"	65,09		
55			395209,53	1233626,02
	93° 19' 40"	33,08		
56			395207,61	1233659,04
	68° 36' 28"	18,2		
57			395214,25	1233675,99
	38° 08' 30"	12,44		
58			395224,03	1233683,67
	5° 33' 19"	19,83		
59			395243,77	1233685,59
	347° 45' 03"	32,9		
60			395275,92	1233678,61
	358° 30' 23"	47,19		
61			395323,09	1233677,38
	13° 53' 42"	16,74		
62			395339,34	1233681,4
	27° 49' 22"	71,11		
63			395402,23	1233714,59
	37° 57' 19"	112,77		
64			395491,15	1233783,95
	30° 26' 35"	65,86		
65			395547,93	1233817,32
	40° 06' 01"	30,38		
66			395571,17	1233836,89

Название (номер) межевого знака	Дирекционные углы (град. мин. сек.)	Длина линии(м)	X координата	Y координата
	72° 20' 02"	24,75		
67			395578,68	1233860,47
	90° 42' 29"	70,42		
68			395577,81	1233930,88
	80° 14' 01"	25,7		
69			395582,17	1233956,21
	64° 35' 30"	22,82		
70			395591,96	1233976,82
	48° 56' 03"	82,96		
71			395646,46	1234039,37
	35° 16' 24"	45,37		
72			395683,5	1234065,57
	145° 21' 54"	59,03		
73			395634,93	1234099,12
	67° 44' 40"	91,36		
74			395669,53	1234183,67
	78° 57' 51"	259,16		
75			395719,14	1234438,04
	161° 40' 05"	551,02		
76			395196,08	1234611,35
	75° 22' 38"	363,99		
77			395287,97	1234963,55
	73° 40' 59"	880,51		
78			395535,35	1235808,59
	74° 54' 19"	309,96		
79			395616,07	1236107,86
	75° 29' 40"	72,54		
80			395634,24	1236178,09
	158° 12' 14"	99,73		
81			395541,64	1236215,12
	168° 56' 38"	30,97		
82			395511,24	1236221,06
	181° 28' 14"	54,17		
83			395457,09	1236219,67
	173° 20' 40"	27,09		
84			395430,18	1236222,81
	147° 04' 47"	50,78		
85			395387,55	1236250,41
	159° 43' 11"	41,34		
86			395348,77	1236264,74
	172° 50' 31"	218,68		
87			395131,79	1236291,99
	168° 29' 21"	40,29		
88			395092,31	1236300,03
	155° 11' 55"	152,43		

Название (номер межевого знака)	Дирекционные углы (град. мин. сек.)	Длина линии(м)	X координата	Y координата
89			394953,94	1236363,97
	139° 23' 32"	28,99		
90			394931,93	1236382,84
	164° 12' 44"	35,95		
91			394897,34	1236392,62
	178° 36' 02"	57,33		
92			394840,03	1236394,02
	203° 31' 34"	32,39		
93			394810,33	1236381,09
	225° 08' 54"	95,61		
94			394742,9	1236313,31
	217° 44' 59"	82,19		
95			394677,91	1236262,99
	251° 15' 06"	81,55		
96			394651,7	1236185,77
	245° 25' 38"	26,88		
97			394640,52	1236161,32
	212° 38' 26"	20,75		
98			394623,05	1236150,13
	179° 08' 59"	47,18		
99			394575,88	1236150,83
	202° 33' 00"	24,59		
100			394553,17	1236141,4
	223° 58' 39"	68,94		
101			394503,56	1236093,53
	216° 26' 39"	75,1		
102			394443,15	1236048,92
	158° 02' 01"	43,23		
103			394403,06	1236065,09
	140° 13' 06"	48,82		
104			394365,54	1236096,33
	96° 03' 15"	718,89		
105			394289,72	1236811,21
	97° 14' 40"	520,93		
106			394224,03	1237327,98
	96° 43' 42"	1259,37		
107			394076,48	1238578,68
	207° 57' 47"	346,83		
108			393770,14	1238416,05
	202° 37' 16"	37,39		
109			393735,63	1238401,67
	198° 35' 13"	14,31		
110			393722,07	1238397,11
	195° 41' 12"	43,79		
111			393679,91	1238385,27

Название (номер) межевого знака	Дирекционные углы (град. мин. сек.)	Длина линии(м)	X координата	Y координата
	189° 51' 42"	35,15		
112			393645,28	1238379,25
	192° 52' 37"	111,6		
113			393536,49	1238354,38
	220° 03' 15"	122,45		
114			393442,76	1238275,58
	217° 35' 10"	95,68		
115			393366,94	1238217,22
	244° 42' 14"	49,08		
116			393345,97	1238172,85
	229° 42' 57"	42,14		
117			393318,72	1238140,7
	215° 27' 05"	81,93		
118			393251,98	1238093,18
	201° 11' 18"	288,55		
119			392982,94	1237988,89
	194° 14' 14"	181,14		
120			392807,36	1237944,34
	212° 22' 16"	54,82		
121			392761,06	1237914,99
	194° 29' 57"	32,11		
122			392729,97	1237906,95
	166° 18' 29"	42,8		
123			392688,39	1237917,08
	176° 34' 39"	46,9		
124			392641,57	1237919,88
	196° 20' 49"	33,5		
125			392609,42	1237910,45
	213° 13' 39"	119,88		
126			392509,14	1237844,76
	184° 45' 51"	75,73		
127			392433,67	1237838,47
	200° 41' 16"	53,41		
128			392383,7	1237819,6
	221° 13' 08"	116,13		
129			392296,35	1237743,08
	232° 51' 22"	146,4		
130			392207,95	1237626,38
	243° 57' 47"	50,94		
131			392185,59	1237580,61
	239° 18' 55"	36,98		
132			392166,72	1237548,81
	213° 41' 32"	78,11		
133			392101,73	1237505,48
	168° 45' 54"	73,5		

Название (номер) межевого знака	Дирекционные углы (град. мин. сек.)	Длина линии(м)	X координата	Y координата
134			392029,64	1237519,8
	168° 45' 53"	21,09		
135			392008,95	1237523,91
	240° 14' 08"	7,29		
136			392005,33	1237517,58
	218° 55' 30"	67,15		
137			391953,09	1237475,39
	215° 23' 15"	67,88		
138			391897,75	1237436,08
	215° 36' 45"	149,3		
139			391776,37	1237349,14
	214° 24' 41"	314,19		
140			391517,16	1237171,58
	211° 13' 12"	111,2		
141			391422,06	1237113,94
	209° 04' 46"	180,83		
142			391264,02	1237026,05
	209° 23' 03"	224,67		
143			391068,25	1236915,81
	210° 14' 09"	257,69		
144			390845,62	1236786,05
	210° 48' 19"	37,8		
145			390813,15	1236766,69
	211° 43' 23"	691,84		
146			390224,67	1236402,91
	211° 45' 52"	979,47		
147			389391,91	1235887,29
	212° 55' 04"	155,16		
148			389261,66	1235802,97
	210° 09' 32"	6,35		
149			389256,17	1235799,78
	213° 24' 26"	53,94		
150			389211,14	1235770,08
	97° 04' 44"	52,34		
151			389204,69	1235822,02
	96° 51' 44"	456,22		
152			389150,18	1236274,97
	211° 26' 43"	618,73		
153			388622,32	1235952,19
	211° 55' 32"	313,8		
154			388355,99	1235786,25
	211° 43' 56"	179,41		
155			388203,4	1235691,89
	212° 41' 05"	177,99		
156			388053,59	1235595,77

Название (номер) межевого знака	Дирекционные углы (град. мин. сек.)	Длина линии(м)	X координата	Y координата
	213° 24' 06"	593,96		
157			387557,73	1235268,79
	187° 52' 16"	247,04		
158			387313,02	1235234,96
	187° 52' 16"	681,45		
159			386637,99	1235141,64
	193° 02' 10"	9,31		
160			386628,92	1235139,54
	186° 07' 22"	575,58		
161			386056,62	1235078,15
	187° 18' 36"	217,47		
162			385840,92	1235050,48
	186° 06' 49"	102,53		
163			385738,97	1235039,56
	186° 06' 21"	8,37		
164			385730,65	1235038,67
	190° 19' 41"	400,81		
165			385336,33	1234966,81
	190° 32' 06"	142,42		
166			385196,31	1234940,77
	189° 35' 11"	108,69		
167			385089,14	1234922,67
	189° 27' 52"	42,51		
168			385047,21	1234915,68
	95° 27' 33"	40,36		
169			385043,37	1234955,86
	117° 01' 40"	96,89		
170			384999,34	1235042,17
	115° 16' 48"	55,64		
171			384975,58	1235092,48
	122° 21' 32"	71,15		
172			384937,5	1235152,58
	123° 20' 26"	95,49		
173			384885,02	1235232,35
	135° 50' 05"	133,98		
174			384788,91	1235325,7
	146° 17' 50"	101,07		
175			384704,83	1235381,78
	165° 50' 09"	119,45		
176			384589,01	1235411,01
	172° 55' 31"	140,14		
177			384449,94	1235428,27
	179° 44' 13"	145,87		
178			384304,07	1235428,94
	192° 33' 44"	80,23		

Название (номер) межевого знака	Дирекционные углы (град. мин. сек.)	Длина линии(м)	X координата	Y координата
179			384225,76	1235411,49
	204° 48' 35"	50,81		
180			384179,64	1235390,17
	186° 02' 46"	112,79		
181			384067,48	1235378,29
	198° 48' 47"	49,83		
182			384020,31	1235362,22
	181° 34' 19"	25,52		
183			383994,8	1235361,52
	160° 33' 15"	44,1		
184			383953,22	1235376,2
	189° 49' 48"	13,06		
185			383940,35	1235373,97
	188° 35' 07"	85,07		
186			383856,23	1235361,27
	167° 11' 50"	37,41		
187			383819,75	1235369,56
	182° 25' 24"	24,83		
188			383794,94	1235368,51
	205° 07' 33"	36,86		
189			383761,57	1235352,86
	190° 43' 14"	12,2		
190			383749,58	1235350,59
	166° 13' 57"	15		
191			383735,01	1235354,16
	146° 40' 28"	41,86		
192			383700,03	1235377,16
	166° 23' 29"	49,39		
193			383652,03	1235388,78
	188° 21' 04"	38,49		
194			383613,95	1235383,19
	169° 38' 20"	29,14		
195			383585,29	1235388,43
	165° 18' 05"	44,06		
196			383542,67	1235399,61
	183° 52' 17"	25,92		
197			383516,81	1235397,86
	207° 55' 25"	32,82		
198			383487,81	1235382,49
	198° 45' 42"	39,36		
199			383450,54	1235369,83
	95° 59' 00"	70,9		
200			383443,15	1235440,34
	99° 11' 48"	40,79		
201			383436,63	1235480,61

Название (номер) межевого знака	Дирекционные углы (град. мин. сек.)	Длина линии(м)	X координата	Y координата
	96° 04' 28"	145,72		
202			383421,21	1235625,51
	96° 22' 53"	199,74		
203			383399,01	1235824,01
	96° 45' 53"	369,63		
204			383355,47	1236191,07
	96° 30' 33"	304,07		
205			383321	1236493,18
	97° 42' 30"	140,98		
206			383302,09	1236632,89
	97° 14' 25"	526,23		
207			383235,77	1237154,92
	102° 36' 05"	5,13		
208			383234,65	1237159,93
	99° 33' 33"	325,05		
209			383180,67	1237480,47
	29° 00' 16"	204,79		
210			383359,78	1237579,77
	24° 28' 51"	192,19		
211			383534,69	1237659,41
	30° 10' 01"	49,83		
212			383577,77	1237684,45
	4° 02' 24"	8,94		
213			383586,69	1237685,08
	107° 06' 50"	97,94		
214			383557,87	1237778,68
	108° 59' 23"	11,43		
215			383554,15	1237789,49
	97° 48' 36"	146,59		
216			383534,23	1237934,72
	103° 43' 23"	66,14		
217			383518,54	1237998,97
	115° 30' 03"	55,86		
218			383494,49	1238049,39
	122° 58' 16"	88,42		
219			383446,37	1238123,57
	114° 50' 04"	66,79		
220			383418,32	1238184,18
	112° 57' 56"	80,99		
221			383386,72	1238258,75
	116° 56' 30"	53,08		
222			383362,67	1238306,07
	122° 36' 23"	71,13		
223			383324,34	1238365,99
	116° 46' 52"	53,38		

Название (номер) межевого знака	Дирекционные углы (град. мин. сек.)	Длина линии(м)	X координата	Y координата
224			383300,29	1238413,64
	130° 11' 59"	60,84		
225			383261,02	1238460,11
	135° 12' 08"	52,06		
226			383224,08	1238496,79
	134° 29' 55"	100,19		
227			383153,86	1238568,25
	128° 23' 03"	109,37		
228			383085,95	1238653,98
	129° 12' 01"	113,08		
229			383014,48	1238741,61
	133° 58' 53"	75,17		
230			382962,28	1238795,7
	133° 29' 36"	41,68		
231			382933,59	1238825,94
	137° 39' 13"	77,43		
232			382876,36	1238878,1
	142° 24' 31"	55,28		
233			382832,56	1238911,82
	149° 09' 20"	41,95		
234			382796,54	1238933,33
	220° 41' 25"	8,37		
235			382790,19	1238927,87
	230° 58' 23"	22,42		
236			382776,07	1238910,45
	189° 08' 17"	30,79		
237			382745,67	1238905,56
	151° 52' 12"	17,03		
238			382730,65	1238913,59
	113° 57' 57"	34,42		
239			382716,67	1238945,04
	132° 52' 32"	26,7		
240			382698,5	1238964,61
	164° 39' 55"	153,26		
241			382550,7	1239005,14
	173° 00' 44"	18,66		
242			382532,18	1239007,41
	192° 02' 18"	19,9		
243			382512,72	1239003,26
	195° 45' 14"	25,08		
244			382488,58	1238996,45
	213° 55' 46"	24,56		
245			382468,2	1238982,74
	250° 21' 50"	10,86		
246			382464,55	1238972,51

Название (номер) межевого знака	Дирекционные углы (град. мин. сек.)	Длина линии(м)	X координата	Y координата
	269° 00' 42"	19,71		
247			382464,21	1238952,8
	279° 34' 23"	27,24		
248			382468,74	1238925,94
	275° 28' 55"	46,89		
249			382473,22	1238879,26
	265° 33' 08"	31,33		
250			382470,79	1238848,02
	182° 25' 13"	9,71		
251			382461,09	1238847,61
	209° 00' 20"	15,86		
252			382447,22	1238839,92
	195° 18' 34"	37,87		
253			382410,69	1238829,92
	211° 48' 11"	30,91		
254			382384,42	1238813,63
	260° 44' 47"	19,4		
255			382381,3	1238794,48
	278° 13' 53"	42,4		
256			382387,37	1238752,52
	268° 23' 59"	26,5		
257			382386,63	1238726,03
	247° 01' 31"	29,92		
258			382374,95	1238698,48
	229° 54' 58"	8,17		
259			382369,69	1238692,23
	209° 32' 00"	21,16		
260			382351,28	1238681,8
	198° 19' 25"	22,81		
261			382329,63	1238674,63
	220° 15' 08"	25,63		
262			382310,07	1238658,07
	191° 33' 28"	5,44		
263			382304,74	1238656,98
	154° 10' 44"	4,13		
264			382301,02	1238658,78
	130° 06' 16"	6,38		
265			382296,91	1238663,66
	109° 43' 50"	23,64		
266			382288,93	1238685,91
	96° 31' 00"	49,87		
267			382283,27	1238735,46
	107° 47' 51"	28,14		
268			382274,67	1238762,25
	137° 13' 23"	12,94		

Название (номер) межевого знака	Дирекционные углы (град. мин. сек.)	Длина линии(м)	X координата	Y координата
269			382265,17	1238771,04
	108° 53' 05"	10,88		
270			382261,65	1238781,33
	143° 33' 37"	13,59		
271			382250,72	1238789,4
	176° 26' 01"	46,94		
272			382203,87	1238792,32
	136° 49' 58"	47,75		
273			382169,04	1238824,99
	117° 16' 25"	32,91		
274			382153,96	1238854,24
	139° 36' 05"	27,59		
275			382132,95	1238872,12
	169° 17' 23"	31,85		
276			382101,65	1238878,04
	200° 32' 02"	24,18		
277			382079,01	1238869,56
	217° 11' 01"	65,77		
278			382026,61	1238829,81
	214° 58' 43"	74		
279			381965,98	1238787,39
	225° 14' 29"	72,16		
280			381915,17	1238736,15
	242° 06' 21"	57,07		
281			381888,47	1238685,71
	302° 07' 29"	103,86		
282			381943,7	1238597,75
	268° 40' 06"	39,16		
283			381942,79	1238558,6
	246° 04' 34"	66,38		
284			381915,87	1238497,92
	273° 16' 14"	48,73		
285			381918,65	1238449,27
	253° 45' 03"	22,8		
286			381912,27	1238427,38
	235° 50' 44"	39,01		
287			381890,37	1238395,1
	236° 21' 26"	16,77		
288			381881,08	1238381,14
	268° 48' 29"	78,84		
289			381879,44	1238302,32
	233° 46' 38"	11,86		
290			381872,43	1238292,75
	210° 31' 39"	11,26		
291			381862,73	1238287,03

Название (номер) межевого знака	Дирекционные углы (град. мин. сек.)	Длина линии(м)	X координата	Y координата
	198° 38' 43"	16,36		
292			381847,23	1238281,8
	186° 42' 02"	14,23		
293			381833,1	1238280,14
	176° 31' 02"	19,1		
294			381814,04	1238281,3
	169° 19' 44"	13,02		
295			381801,25	1238283,71
	162° 16' 10"	35,5		
296			381767,44	1238294,52
	181° 00' 29"	13,64		
297			381753,8	1238294,28
	188° 10' 49"	11,32		
298			381742,6	1238292,67
	208° 51' 55"	7,35		
299			381736,16	1238289,12
	232° 36' 01"	9,3		
300			381730,51	1238281,73
	262° 50' 04"	35,03		
301			381726,14	1238246,97
	258° 25' 52"	7,38		
302			381724,66	1238239,74
	264° 26' 12"	49,2		
303			381719,89	1238190,77
	272° 08' 09"	31,93		
304			381721,08	1238158,86
	259° 12' 40"	11,43		
305			381718,94	1238147,63
	250° 13' 04"	16,81		
306			381713,25	1238131,81
	236° 03' 15"	15,53		
307			381704,58	1238118,93
	216° 09' 09"	21,56		
308			381687,17	1238106,21
	208° 51' 13"	31,02		
309			381660	1238091,24
	204° 15' 59"	65,45		
310			381600,33	1238064,34
	187° 12' 34"	15,14		
311			381585,31	1238062,44
	165° 34' 40"	35,29		
312			381551,13	1238071,23
	171° 01' 13"	16,79		
313			381534,55	1238073,85
	217° 28' 44"	22,96		

Название (номер) межевого знака	Дирекционные углы (град. мин. сек.)	Длина линии(м)	X координата	Y координата
314			381516,33	1238059,88
	225° 15' 17"	23,85		
315			381499,54	1238042,94
	229° 54' 18"	51,94		
316			381466,09	1238003,21
	244° 39' 52"	7,71		
317			381462,79	1237996,24
	267° 06' 45"	31,96		
318			381461,18	1237964,32
	251° 43' 16"	8,13		
319			381458,63	1237956,6
	240° 16' 28"	11,03		
320			381453,16	1237947,02
	216° 46' 16"	11,61		
321			381443,86	1237940,07
	191° 24' 59"	10,56		
322			381433,51	1237937,98
	171° 17' 30"	40,36		
323			381393,62	1237944,09
	193° 21' 42"	14,63		
324			381379,39	1237940,71
	182° 06' 27"	15,5		
325			381363,9	1237940,14
	173° 56' 15"	109,17		
326			381255,34	1237951,67
	160° 34' 41"	8,81		
327			381247,03	1237954,6
	91° 54' 46"	5,39		
328			381246,85	1237959,99
	50° 10' 33"	7,84		
329			381251,87	1237966,01
	40° 53' 36"	17,87		
330			381265,38	1237977,71
	93° 45' 31"	10,98		
331			381264,66	1237988,67
	121° 00' 14"	12,25		
332			381258,35	1237999,17
	150° 52' 18"	34		
333			381228,65	1238015,72
	167° 50' 37"	13,01		
334			381215,93	1238018,46
	173° 26' 51"	20,86		
335			381195,21	1238020,84
	184° 52' 22"	16,13		
336			381179,14	1238019,47

Название (номер) межевого знака	Дирекционные углы (град. мин. сек.)	Длина линии(м)	X координата	Y координата
	198° 53' 53"	47,33		
337			381134,36	1238004,14
	205° 28' 44"	102,63		
338			381041,71	1237959,99
	197° 41' 16"	24,98		
339			381017,91	1237952,4
	215° 18' 09"	13,31		
340			381007,05	1237944,71
	246° 01' 41"	12,26		
341			381002,07	1237933,51
	264° 46' 58"	45,53		
342			380997,93	1237888,17
	240° 35' 10"	9,45		
343			380993,29	1237879,94
	228° 10' 17"	13,42		
344			380984,34	1237869,94
	209° 04' 53"	104,1		
345			380893,36	1237819,34
	234° 37' 55"	38,46		
346			380871,1	1237787,98
	251° 05' 47"	20,5		
347			380864,46	1237768,59
	261° 49' 16"	46,6		
348			380857,83	1237722,46
	251° 31' 27"	13,25		
349			380853,63	1237709,89
	234° 44' 41"	29,95		
350			380836,34	1237685,43
	245° 19' 57"	16,34		
351			380829,52	1237670,58
	270° 00' 00"	12,23		
352			380829,52	1237658,35
	287° 33' 01"	10,45		
353			380832,67	1237648,39
	309° 21' 20"	42,7		
354			380859,75	1237615,37
	298° 39' 34"	14,93		
355			380866,91	1237602,27
	267° 41' 49"	12,94		
356			380866,39	1237589,34
	232° 34' 43"	14,96		
357			380857,3	1237577,46
	204° 34' 23"	69,74		
358			380793,88	1237548,46
	207° 47' 37"	22,11		

Название (номер) межевого знака	Дирекционные углы (град. мин. сек.)	Длина линии(м)	X координата	Y координата
359			380774,32	1237538,15
	230° 18' 27"	22,7		
360			380759,82	1237520,68
	208° 38' 43"	17,13		
361			380744,79	1237512,47
	188° 03' 19"	41,11		
362			380704,09	1237506,71
	182° 35' 21"	34,98		
363			380669,15	1237505,13
	187° 31' 54"	42,65		
364			380626,87	1237499,54
	195° 02' 22"	24,24		
365			380603,46	1237493,25
	203° 31' 35"	28,01		
366			380577,78	1237482,07
	224° 22' 35"	22,73		
367			380561,53	1237466,17
	238° 38' 05"	26,19		
368			380547,9	1237443,81
	255° 58' 01"	43,22		
369			380537,42	1237401,88
	251° 40' 10"	27,79		
370			380528,68	1237375,5
	235° 29' 24"	20,35		
371			380517,15	1237358,73
	224° 05' 52"	23,35		
372			380500,38	1237342,48
	218° 27' 47"	72,73		
373			380443,43	1237297,24
	229° 17' 43"	19,83		
374			380430,5	1237282,21
	237° 41' 25"	34,31		
375			380412,16	1237253,21
	247° 37' 51"	45,9		
376			380394,69	1237210,76
	272° 16' 33"	52,63		
377			380396,78	1237158,17
	258° 12' 21"	16,24		
378			380393,46	1237142,27
	231° 18' 55"	53,93		
379			380359,75	1237100,17
	232° 49' 05"	27,19		
380			380343,32	1237078,51
	169° 49' 25"	154,24		
381			380191,51	1237105,76

Название (номер) межевого знака	Дирекционные углы (град. мин. сек.)	Длина линии(м)	X координата	Y координата
	169° 36' 05"	275,19		
382			379920,84	1237155,43
	170° 10' 38"	105,8		
383			379816,59	1237173,48
	169° 23' 43"	367,49		
384			379455,38	1237241,11
	171° 16' 06"	376,99		
385			379082,76	1237298,34
	172° 20' 01"	445,33		
386			378641,41	1237357,75
	178° 44' 44"	2,74		
387			378638,67	1237357,81
	172° 07' 33"	370,58		
388			378271,58	1237408,58
	173° 01' 02"	769,09		
389			377508,19	1237502,08
	173° 26' 10"	430,4		
390			377080,61	1237551,28
	173° 28' 47"	53,72		
391			377027,24	1237557,38
	173° 15' 48"	593,83		
392			376437,51	1237627,04
	175° 14' 44"	612,06		
393			375827,56	1237677,77
	270° 29' 45"	488,82		
394			375831,79	1237188,97
	270° 52' 27"	859,42		
395			375844,9	1236329,65
	271° 39' 44"	577,11		
396			375861,64	1235752,78
	268° 46' 58"	43,78		
397			375860,71	1235709,01
	219° 10' 18"	143,37		
398			375749,56	1235618,45
	206° 59' 23"	129,12		
399			375634,5	1235559,85
	218° 47' 32"	58,13		
400			375589,19	1235523,43
	200° 48' 33"	191,3		
401			375410,37	1235455,47
	173° 31' 34"	67,23		
402			375343,57	1235463,05
	238° 54' 11"	73,75		
403			375305,48	1235399,9
	243° 11' 44"	119,88		

Название (номер) межевого знака	Дирекционные углы (град. мин. сек.)	Длина линии(м)	X координата	Y координата
404			375251,42	1235292,9
	255° 24' 41"	99,61		
405			375226,33	1235196,5
	258° 49' 37"	30,35		
406			375220,45	1235166,73
	260° 09' 25"	25,74		
407			375216,05	1235141,37
	271° 37' 30"	25,74		
408			375216,78	1235115,64
	281° 18' 21"	28,11		
409			375222,29	1235088,08
	283° 12' 23"	32,65		
410			375229,75	1235056,29
	276° 08' 26"	21,22		
411			375232,02	1235035,19
	262° 09' 13"	63,14		
412			375223,4	1234972,64
	262° 36' 55"	31,74		
413			375219,32	1234941,16
	270° 23' 06"	78,88		
414			375219,85	1234862,28
	262° 32' 05"	44,49		
415			375214,07	1234818,17
	239° 15' 52"	27,98		
416			375199,77	1234794,12
	253° 56' 39"	78,39		
417			375178,09	1234718,79
	319° 53' 48"	92,12		
418			375248,55	1234659,45
	298° 29' 35"	505,23		
419			375489,57	1234215,42
	294° 32' 52"	335,8		
420			375629,08	1233909,97
	302° 14' 20"	32,52		
421			375646,43	1233882,46
	300° 26' 14"	52,45		
422			375673	1233837,24
	304° 48' 06"	36,74		
423			375693,97	1233807,07
	256° 09' 31"	164,69		
424			375654,57	1233647,16
	283° 52' 31"	31,07		
425			375662,02	1233617
	273° 02' 29"	47,5		
426			375664,54	1233569,57

Название (номер) межевого знака	Дирекционные углы (град. мин. сек.)	Длина линии(м)	X координата	Y координата
	279° 21' 24"	57,88		
427			375673,95	1233512,46
	273° 44' 18"	27,15		
428			375675,72	1233485,37
	281° 10' 36"	23,63		
429			375680,3	1233462,19
	311° 46' 24"	34,04		
430			375702,98	1233436,8
	295° 27' 42"	43,2		
431			375721,55	1233397,8
	291° 23' 49"	92,1		
432			375755,15	1233312,05
	290° 04' 34"	64,15		
433			375777,17	1233251,8
	265° 28' 51"	44,17		
434			375773,69	1233207,77
	270° 51' 07"	55,16		
435			375774,51	1233152,62
	256° 43' 02"	49,79		
436			375763,07	1233104,16
	239° 55' 55"	41,79		
437			375742,13	1233067,99
	250° 24' 59"	43,38		
438			375727,59	1233027,12
	281° 06' 12"	309,59		
439			375787,21	1232723,33
	264° 18' 27"	15,83		
440			375785,64	1232707,58
	194° 55' 44"	353,39		
441			375444,18	1232616,54
	207° 46' 10"	4,89		
442			375439,85	1232614,26
	194° 28' 25"	158,56		
443			375286,32	1232574,63
	195° 10' 03"	487,19		
444			374816,1	1232447,16
	181° 57' 20"	294,21		
445			374522,06	1232437,12
	180° 49' 05"	53,23		
446			374468,84	1232436,36
	207° 17' 58"	274,24		
447			374225,14	1232310,58
	193° 23' 34"	387,18		
448			373848,49	1232220,9
	194° 07' 12"	213,69		

Название (номер) межевого знака	Дирекционные углы (град. мин. сек.)	Длина линии(м)	X координата	Y координата
449			373641,26	1232168,77
	194° 13' 25"	152,05		
450			373493,87	1232131,41
	194° 13' 04"	75,73		
451			373420,46	1232112,81
	194° 14' 22"	78,67		
452			373344,21	1232093,46
	194° 13' 16"	81,98		
453			373264,74	1232073,32
	194° 14' 07"	89,38		
454			373178,1	1232051,34
	273° 30' 54"	448,7		
455			373205,61	1231603,48
	274° 28' 50"	256,92		
456			373225,68	1231347,35
	274° 04' 33"	813,09		
457			373283,47	1230536,32
	358° 09' 43"	323		
458			373606,3	1230525,96
	358° 13' 01"	13,18		
459			373619,47	1230525,55
	357° 51' 54"	13,69		
460			373633,15	1230525,04
	358° 24' 38"	73,55		
461			373706,67	1230523
	357° 55' 16"	460,11		
462			374166,48	1230506,31
	0° 42' 26"	37,26		
463			374203,74	1230506,77
	318° 37' 36"	56,12		
464			374245,85	1230469,68
	319° 29' 37"	56,32		
465			374288,67	1230433,1
	320° 07' 21"	57,02		
466			374332,43	1230396,54
	326° 21' 49"	62,19		
467			374384,21	1230362,09
	321° 38' 41"	45,53		
468			374419,91	1230333,84
	328° 39' 13"	37,5		
469			374451,94	1230314,33
	319° 55' 00"	19,8		
470			374467,09	1230301,58
	323° 47' 12"	25,14		
471			374487,37	1230286,73

Название (номер) межевого знака	Дирекционные углы (град. мин. сек.)	Длина линии(м)	X координата	Y координата
	0° 33' 29"	129,38		
472			374616,74	1230287,99
	348° 50' 13"	46,64		
473			374662,5	1230278,96
	343° 43' 30"	64,69		
474			374724,6	1230260,83
	328° 49' 52"	122,57		
475			374829,48	1230197,39
	337° 17' 47"	77,96		
476			374901,4	1230167,3
	353° 39' 24"	40,19		
477			374941,34	1230162,86
	5° 07' 22"	47,71		
478			374988,86	1230167,12
	9° 18' 36"	45,74		
479			375034	1230174,52
	11° 38' 37"	49,85		
480			375082,82	1230184,58
	27° 01' 12"	64,76		
481			375140,51	1230214
	24° 55' 48"	58,62		
482			375193,67	1230238,71
	21° 04' 30"	77,03		
483			375265,55	1230266,41
	15° 42' 41"	49,78		
484			375313,47	1230279,89
	25° 17' 36"	71,74		
485			375378,33	1230310,54
	43° 53' 52"	66,9		
486			375426,54	1230356,93
	29° 32' 42"	114,84		
487			375526,45	1230413,56
	27° 36' 17"	92,93		
488			375608,8	1230456,62
	23° 12' 33"	70,97		
489			375674,03	1230484,59
	14° 57' 00"	65,08		
490			375736,91	1230501,38
	10° 53' 49"	52,79		
491			375788,75	1230511,36
	13° 30' 42"	39,21		
492			375826,87	1230520,52
	353° 39' 44"	54,08		
493			375880,62	1230514,55
	357° 14' 11"	101,01		

Название (номер) межевого знака	Дирекционные углы (град. мин. сек.)	Длина линии(м)	X координата	Y координата
494			375981,51	1230509,68
	8° 01' 36"	41,54		
495			376022,64	1230515,48
	11° 30' 26"	60,96		
496			376082,37	1230527,64
	12° 26' 14"	61,71		
497			376142,63	1230540,93
	27° 51' 18"	43,7		
498			376181,27	1230561,35
	52° 23' 54"	62,49		
499			376219,4	1230610,86
	56° 09' 06"	45,15		
500			376244,55	1230648,36
	33° 57' 48"	56,4		
501			376291,33	1230679,87
	8° 39' 15"	56,29		
502			376346,98	1230688,34
	26° 52' 01"	32,24		
503			376375,74	1230702,91
	52° 19' 42"	37,31		
504			376398,54	1230732,44
	23° 46' 45"	34,6		
505			376430,2	1230746,39
	0° 15' 48"	56,55		
506			376486,75	1230746,65
	268° 42' 47"	127,77		
507			376483,88	1230618,91
	269° 32' 46"	265,06		
508			376481,78	1230353,86
	269° 49' 23"	890,28		
509			376479,03	1229463,58
	270° 51' 34"	4		
510			376479,09	1229459,58
	270° 36' 33"	797,66		
511			376487,57	1228661,97
	359° 42' 28"	788,54		
512			377276,1	1228657,95
	359° 32' 19"	1172,62		
513			378448,68	1228648,51
	359° 35' 24"	417,74		
514			378866,41	1228645,52
	29° 08' 07"	22,04		
515			378885,66	1228656,25
	87° 40' 45"	37,29		
516			378887,17	1228693,51

Название (номер) межевого знака	Дирекционные углы (град. мин. сек.)	Длина линии(м)	X координата	Y координата
	94° 54' 22"	30,05		
517			378884,6	1228723,45
	86° 25' 51"	34,86		
518			378886,77	1228758,24
	92° 48' 40"	35,68		
519			378885,02	1228793,88
	96° 36' 45"	48,54		
520			378879,43	1228842,1
	79° 56' 10"	44,01		
521			378887,12	1228885,43
	79° 41' 39"	52,15		
522			378896,45	1228936,74
	84° 28' 43"	29,83		
523			378899,32	1228966,43
	104° 13' 06"	38,15		
524			378889,95	1229003,41
	116° 52' 30"	32,23		
525			378875,38	1229032,16
	131° 05' 21"	47,9		
526			378843,9	1229068,26
	125° 53' 51"	9,07		
527			378838,58	1229075,61
	74° 55' 17"	10,53		
528			378841,32	1229085,78
	37° 50' 07"	10,09		
529			378849,29	1229091,97
	49° 43' 28"	68,85		
530			378893,8	1229144,5
	49° 15' 53"	49,16		
531			378925,88	1229181,75
	70° 07' 37"	13,36		
532			378930,42	1229194,31
	38° 19' 01"	14,1		
533			378941,48	1229203,05
	10° 56' 52"	14,27		
534			378955,49	1229205,76
	345° 50' 28"	19,25		
535			378974,16	1229201,05
	349° 58' 15"	40,54		
536			379014,08	1229193,99
	343° 53' 47"	64,68		
537			379076,22	1229176,05
	343° 47' 59"	62,04		
538			379135,8	1229158,74
	8° 20' 56"	66,25		

Название (номер) межевого знака	Дирекционные углы (град. мин. сек.)	Длина линии(м)	X координата	Y координата
539			379201,35	1229168,36
	1° 21' 45"	80,74		
540			379282,07	1229170,28
	7° 46' 42"	56,89		
541			379338,44	1229177,98
	27° 59' 20"	46,43		
542			379379,44	1229199,77
	37° 37' 15"	36,78		
543			379408,57	1229222,22
	18° 07' 55"	37,08		
544			379443,81	1229233,76
	5° 52' 22"	68,9		
545			379512,35	1229240,81
	11° 29' 04"	45,1		
546			379556,55	1229249,79
	4° 25' 28"	66,37		
547			379622,72	1229254,91
	342° 02' 06"	47,82		
548			379668,21	1229240,16
	342° 27' 54"	63,83		
549			379729,07	1229220,93
	318° 42' 25"	43,75		
550			379761,94	1229192,06
	331° 32' 14"	69,96		
551			379823,44	1229158,72
	338° 26' 55"	52,35		
552			379872,13	1229139,49
	349° 29' 45"	45,75		
553			379917,11	1229131,15
	334° 00' 56"	27,8		
554			379942,1	1229118,97
	9° 28' 42"	23,38		
555			379965,16	1229122,82
	11° 06' 02"	33,29		
556			379997,83	1229129,23
	336° 17' 06"	28,69		
557			380024,1	1229117,69
	317° 58' 17"	80,48		
558			380083,88	1229063,81
	335° 23' 40"	100,06		
559			380174,85	1229022,15
	17° 00' 45"	56,94		
560			380229,3	1229038,81
	323° 12' 30"	32,19		
561			380255,08	1229019,53

Название (номер) межевого знака	Дирекционные углы (град. мин. сек.)	Длина линии(м)	X координата	Y координата
	305° 53' 56"	103,04		
562			380315,5	1228936,06
	0° 39' 28"	34,84		
563			380350,34	1228936,46
	303° 58' 00"	68,91		
564			380388,84	1228879,31
	316° 23' 40"	104,32		
565			380464,38	1228807,36
	352° 35' 55"	57,6		
566			380521,5	1228799,94
	313° 56' 14"	68,62		
567			380569,11	1228750,53
	331° 10' 40"	34,74		
568			380599,55	1228733,78
	88° 55' 24"	34,6		
569			380600,2	1228768,37
	154° 35' 39"	112,95		
570			380498,17	1228816,83
	132° 55' 01"	33,85		
571			380475,12	1228841,62
	63° 51' 28"	172,06		
572			380550,93	1228996,08
	47° 47' 05"	53,56		
573			380586,92	1229035,75
	35° 56' 31"	53,72		
574			380630,41	1229067,28
	51° 03' 56"	24,76		
575			380645,97	1229086,54
	28° 01' 38"	27,52		
576			380670,26	1229099,47
	75° 12' 58"	54,82		
577			380684,25	1229152,48
	33° 34' 24"	67,99		
578			380740,9	1229190,08
	32° 43' 46"	1064,77		
579			381636,62	1229765,77
	32° 43' 01"	209,7		
580			381813,05	1229879,11
	31° 05' 35"	369,23		
581			382129,23	1230069,79
	31° 06' 32"	12,87		
582			382140,25	1230076,44
	31° 42' 02"	274,59		
583			382373,87	1230220,73
	32° 23' 46"	91,38		

Название (номер) межевого знака	Дирекционные углы (град. мин. сек.)	Длина линии(м)	X координата	Y координата
584			382451,03	1230269,69
	32° 38' 23"	53,71		
585			382496,26	1230298,66
	132° 44' 25"	271,69		
586			382311,87	1230498,2
	122° 32' 58"	722,17		
587			381923,32	1231106,94
	124° 19' 42"	426,91		
588			381682,57	1231459,49
	123° 07' 57"	720,72		
589			381288,64	1232063,03
	123° 07' 29"	127,35		
590			381219,05	1232169,68
	138° 31' 47"	127,72		
591			381123,35	1232254,26
	124° 08' 00"	25,81		
592			381108,87	1232275,62
	83° 03' 11"	27,95		
593			381112,25	1232303,36
	325° 24' 20"	83,12		
594			381180,67	1232256,17
	322° 25' 04"	197,56		
595			381337,23	1232135,68
	317° 20' 59"	201,97		
596			381485,78	1231998,84
	337° 02' 17"	57,21		
597			381538,46	1231976,52
	356° 16' 05"	127,52		
598			381665,71	1231968,22
	339° 27' 53"	141,51		
599			381798,23	1231918,58
	87° 00' 38"	21,86		
600			381799,37	1231940,41
	340° 15' 27"	13,03		
601			381811,63	1231936,01
	335° 00' 37"	42,13		
602			381849,82	1231918,21
	354° 51' 07"	54,94		
603			381904,54	1231913,28
	340° 34' 07"	14,55		
604			381918,26	1231908,44
	332° 10' 06"	85,18		
605			381993,59	1231868,67
	338° 08' 44"	42,04		
606			382032,61	1231853,02

Название (номер) межевого знака	Дирекционные углы (град. мин. сек.)	Длина линии(м)	X координата	Y координата
	348° 59' 38"	31,06		
607			382063,1	1231847,09
	0° 00' 00"	19,29		
608			382082,39	1231847,09
	7° 55' 25"	110,26		
609			382191,6	1231862,29
	28° 59' 52"	17,6		
610			382206,99	1231870,82
	355° 18' 21"	6,84		
611			382213,81	1231870,26
	328° 13' 44"	9,86		
612			382222,19	1231865,07
	8° 01' 49"	14,6		
613			382236,65	1231867,11
	35° 22' 40"	20,81		
614			382253,62	1231879,16
	18° 24' 56"	27,98		
615			382280,17	1231888
	30° 11' 23"	13,58		
616			382291,91	1231894,83
	48° 50' 17"	13,42		
617			382300,74	1231904,93
	290° 16' 28"	23,35		
618			382308,83	1231883,03
	6° 04' 34"	16,06		
619			382324,8	1231884,73
	20° 27' 04"	81,88		
620			382401,52	1231913,34
	43° 36' 06"	96,49		
621			382471,39	1231979,88
	30° 27' 40"	45,74		
622			382510,82	1232003,07
	47° 56' 43"	50,37		
623			382544,56	1232040,47
	31° 22' 51"	18,38		
624			382560,25	1232050,04
	11° 18' 59"	52,59		
625			382611,82	1232060,36
	22° 01' 55"	66,94		
626			382673,87	1232085,47
	357° 42' 00"	198,35		
627			382872,06	1232077,51
	21° 49' 40"	60,43		
628			382928,16	1232099,98
	1° 16' 46"	171,96		

Название (номер) межевого знака	Дирекционные углы (град. мин. сек.)	Длина линии(м)	X координата	Y координата
629			383100,08	1232103,82
	347° 01' 39"	181,57		
630			383277,02	1232063,06
	11° 04' 13"	39,84		
631			383316,12	1232070,71
	30° 56' 28"	65,35		
632			383372,17	1232104,31
	2° 01' 56"	186,39		
633			383558,44	1232110,92
	1° 40' 15"	119,35		
634			383677,74	1232114,4
	13° 06' 44"	43,46		
635			383720,07	1232124,26
	22° 13' 56"	121,29		
636			383832,34	1232170,15
	20° 32' 35"	112,62		
637			383937,8	1232209,67
	9° 16' 17"	82,92		
638			384019,64	1232223,03
	52° 50' 11"	40,19		
639			384043,92	1232255,06
	38° 35' 48"	24,09		
640			384062,75	1232270,09
	14° 47' 35"	35,44		
641			384097,02	1232279,14
	34° 41' 41"	77,67		
642			384160,88	1232323,35
	45° 43' 36"	26,2		
643			384179,17	1232342,11
	3° 21' 04"	39,35		
644			384218,45	1232344,41
	349° 46' 25"	20,22		
645			384238,35	1232340,82
	323° 03' 52"	48,89		
646			384277,43	1232311,44
	0° 04' 00"	51,65		
647			384329,08	1232311,5
	344° 19' 18"	59,84		
648			384386,69	1232295,33
	326° 05' 00"	41,38		
649			384421,03	1232272,24
	358° 35' 30"	28,48		
650			384449,5	1232271,54
	16° 55' 17"	23,23		
651			384471,72	1232278,3

Название (номер) межевого знака	Дирекционные углы (град. мин. сек.)	Длина линии(м)	X координата	Y координата
	11° 55' 44"	19,79		
652			384491,08	1232282,39
	359° 30' 55"	28,37		
653			384519,45	1232282,15
	345° 18' 37"	38,49		
654			384556,68	1232272,39
	349° 19' 54"	40,46		
655			384596,44	1232264,9
	357° 25' 04"	45,06		
656			384641,45	1232262,87
	347° 45' 55"	43,13		
657			384683,6	1232253,73
	331° 43' 26"	190,81		
658			384851,64	1232163,34
	337° 39' 26"	74,29		
659			384920,35	1232135,1
	359° 17' 04"	140,13		
660			385060,47	1232133,35
	355° 59' 34"	90,01		
661			385150,26	1232127,06
	2° 40' 03"	90,25		
662			385240,41	1232131,26
	347° 45' 15"	81,51		
663			385320,07	1232113,97
	4° 10' 42"	98,27		
664			385418,08	1232121,13
	11° 13' 31"	116,66		
665			385532,51	1232143,84
	1° 49' 05"	76,91		
666			385609,38	1232146,28
	359° 37' 49"	82,12		
667			385691,5	1232145,75
	352° 43' 00"	122,58		
668			385813,09	1232130,21
	347° 44' 50"	62,58		
669			385874,24	1232116,93
	336° 57' 14"	61,13		
670			385930,49	1232093
	275° 43' 09"	371,7		
671			385967,53	1231723,15
	276° 10' 15"	350,81		
672			386005,24	1231374,37
	338° 23' 03"	38,41		
673			386040,95	1231360,22
	338° 34' 58"	113,54		

Название (номер) межевого знака	Дирекционные углы (град. мин. сек.)	Длина линии(м)	X координата	Y координата
674			386146,65	1231318,76
	337° 41' 09"	404,89		
675			386521,22	1231165,03
	338° 38' 05"	103,67		
676			386617,77	1231127,26
	338° 38' 04"	445,82		
677			387032,95	1230964,84
	339° 15' 10"	642,97		
678			387634,23	1230737,07
	339° 12' 40"	1368,17		
679			388913,32	1230251,47
	340° 29' 07"	320,34		
680			389215,26	1230144,46
	339° 05' 03"	653,9		
681			389826,07	1229911,02
	340° 02' 40"	24,91		
682			389849,48	1229902,52
	337° 51' 56"	178,94		
683			390015,23	1229835,1
	338° 48' 08"	144,34		
684			390149,8	1229782,91
	336° 31' 39"	68,64		
685			390212,76	1229755,57
	335° 48' 07"	574,56		
686			390736,84	1229520,06
	332° 28' 56"	27,7		
687			390761,41	1229507,26
	335° 57' 15"	92,79		
688			390846,15	1229469,45
	245° 23' 54"	85,63		
689			390810,5	1229391,59
	225° 26' 01"	56,06		
690			390771,16	1229351,65
	221° 38' 16"	44,97		
691			390737,55	1229321,77
	242° 44' 50"	46,21		
692			390716,39	1229280,69
	224° 23' 50"	53,77		
693			390677,97	1229243,07
	232° 28' 36"	34,72		
694			390656,82	1229215,53
	263° 26' 19"	12,86		
695			390655,35	1229202,75
	274° 10' 58"	26,87		
696			390657,31	1229175,95

Название (номер) межевого знака	Дирекционные углы (град. мин. сек.)	Длина линии(м)	X координата	Y координата
	283° 18' 16"	24,12		
697			390662,86	1229152,48
	246° 29' 42"	7,12		
698			390660,02	1229145,95
	178° 12' 43"	9,61		
699			390650,41	1229146,25
	144° 39' 23"	27,11		
700			390628,3	1229161,93
	137° 45' 51"	32,55		
701			390604,2	1229183,81
	183° 30' 10"	30,61		
702			390573,65	1229181,94
	214° 52' 31"	33,39		
703			390546,26	1229162,85
	233° 53' 02"	38		
704			390523,86	1229132,15
	252° 38' 46"	27,83		
705			390515,56	1229105,59
	272° 07' 16"	22,43		
706			390516,39	1229083,18
	297° 45' 58"	35,63		
707			390532,99	1229051,65
	225° 00' 00"	17,61		
708			390520,54	1229039,2
	268° 43' 36"	37,35		
709			390519,71	1229001,86
	256° 25' 46"	24,76		
710			390513,9	1228977,79
	223° 46' 52"	27,59		
711			390493,98	1228958,7
	216° 40' 19"	48,62		
712			390454,98	1228929,66
	249° 08' 44"	18,65		
713			390448,34	1228912,23
	278° 22' 02"	114,07		
714			390464,94	1228799,37
	274° 41' 09"	50,8		
715			390469,09	1228748,74
	258° 41' 14"	38,08		
716			390461,62	1228711,4
	250° 00' 46"	48,57		
717			390445,02	1228665,76
	266° 09' 03"	34,71		
718			390442,69	1228631,13
	359° 52' 23"	54,15		

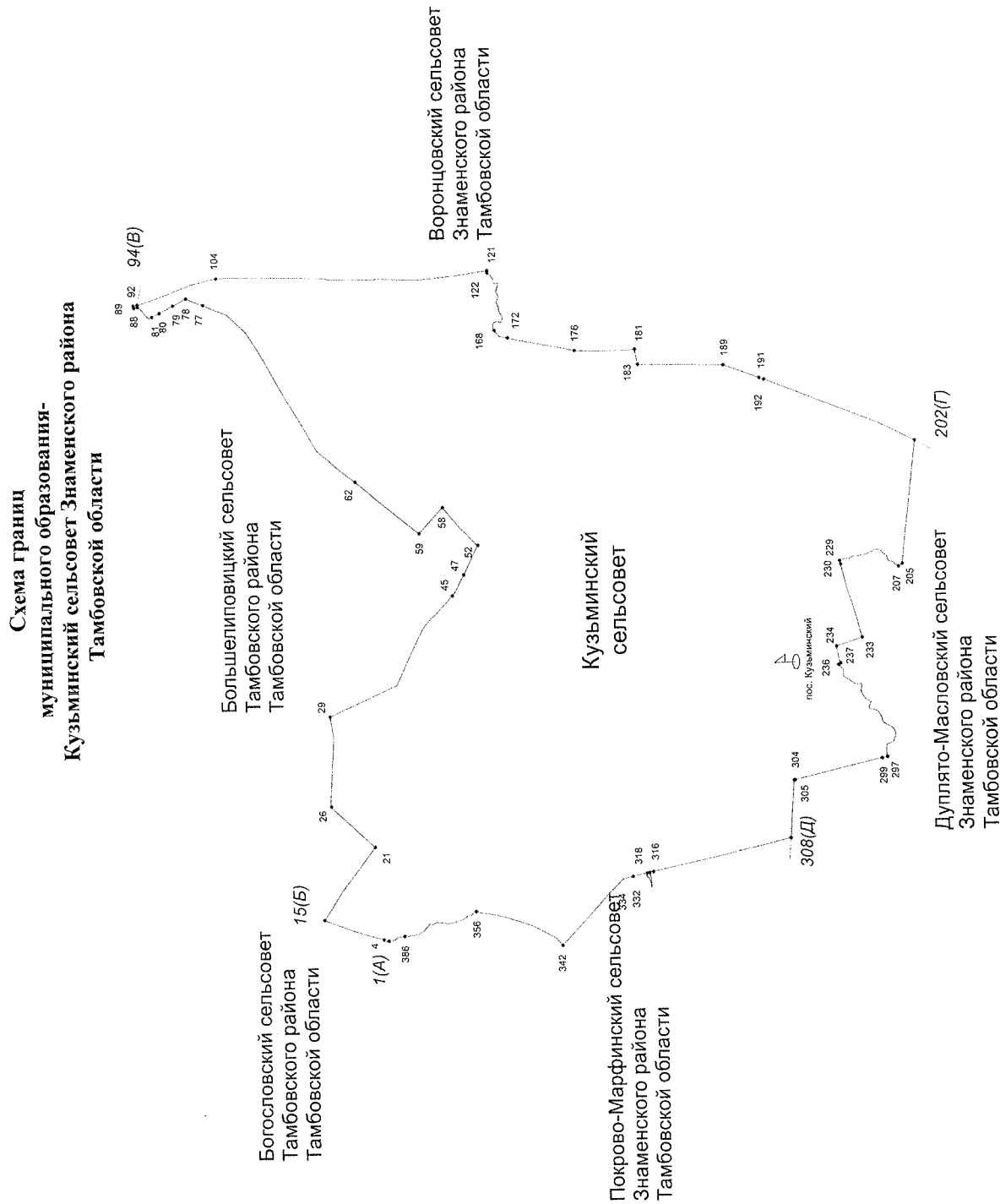
Название (номер) межевого знака	Дирекционные углы (град. мин. сек.)	Длина линии(м)	X координата	Y координата
719			390496,84	1228631,01
	2° 53' 28"	107,66		
720			390604,36	1228636,44
	340° 12' 22"	434,53		
721			391013,22	1228489,29
	341° 46' 50"	365,96		
722			391360,83	1228374,87
	338° 50' 31"	48,12		
723			391405,71	1228357,5
	343° 14' 31"	15,88		
724			391420,92	1228352,92
	342° 14' 19"	107,59		
725			391523,38	1228320,1
	340° 09' 19"	622,76		
726			392109,16	1228108,69
	341° 03' 42"	125,99		
727			392228,33	1228067,8
	340° 36' 00"	169,16		
728			392387,89	1228011,61
	343° 52' 32"	4,39		
729			392392,11	1228010,39
	341° 05' 52"	638,77		
730			392996,43	1227803,46
	339° 50' 50"	16,46		
731			393011,88	1227797,79
	340° 37' 32"	383,01		
732			393373,2	1227670,73
	341° 59' 33"	132,66		
733			393499,36	1227629,72
	341° 34' 18"	513,07		
734			393986,12	1227467,53
	343° 40' 22"	87,79		
735			394070,37	1227442,85
	343° 11' 13"	72,84		
736			394140,1	1227421,78
	57° 15' 32"	120,26		
737			394205,14	1227522,93
	69° 50' 06"	150		
738			394256,85	1227663,74
	79° 23' 00"	56,88		
739			394267,33	1227719,65
	55° 26' 45"	96,72		
740			394322,19	1227799,31
	67° 21' 20"	66,26		
741			394347,7	1227860,46

Название (номер) межевого знака	Дирекционные углы (град. мин. сек.)	Длина линии(м)	X координата	Y координата
	81° 29' 44"	51,93		
742			394355,38	1227911,82
	76° 20' 22"	51,78		
743			394367,61	1227962,14
	53° 53' 54"	25,51		
744			394382,64	1227982,75
	40° 09' 24"	43,88		
745			394416,18	1228011,05
	37° 13' 35"	45,64		
746			394452,52	1228038,66
	42° 25' 38"	49,46		
747			394489,03	1228072,03
	52° 34' 09"	43,11		
748			394515,23	1228106,26
	42° 11' 28"	136,06		
749			394616,04	1228197,64
	56° 38' 30"	33,04		
750			394634,21	1228225,24
	61° 51' 08"	45,17		
751			394655,52	1228265,07
	56° 34' 04"	86,25		
752			394703,04	1228337,05
	44° 41' 11"	45,22		
753			394735,19	1228368,85
	58° 38' 59"	35,6		
754			394753,71	1228399,25
	66° 20' 50"	98,41		
755			394793,19	1228489,39
	56° 56' 54"	121,73		
756			394859,58	1228591,42
	78° 07' 48"	69,62		
757			394873,9	1228659,55
	84° 24' 17"	100,41		
758			394883,69	1228759,48
	54° 31' 11"	46,35		
759			394910,59	1228797,22
	30° 05' 09"	58,55		
760			394961,25	1228826,57
	8° 13' 04"	61,08		
761			395021,7	1228835,3
	32° 54' 30"	53,06		
762			395066,25	1228864,13
	72° 18' 18"	43,1		
763			395079,35	1228905,19
	54° 16' 05"	61,34		

Название (номер) межевого знака	Дирекционные углы (град. мин. сек.)	Длина линии(м)	X координата	Y координата
764			395115,17	1228954,98
	75° 04' 05"	67,8		
765			395132,64	1229020,49
	35° 25' 01"	64,52		
766			395185,22	1229057,88
	35° 44' 15"	81,36		
767			395251,26	1229105,4
	60° 29' 57"	100,76		
768			395300,88	1229193,1
	39° 55' 44"	83,84		
769			395365,17	1229246,91
	47° 40' 12"	106,1		
770			395436,62	1229325,35
	58° 23' 29"	133,33		
771			395506,5	1229438,9
	65° 24' 18"	120,47		
772			395556,64	1229548,44
	89° 51' 12"	136,62		
773			395556,99	1229685,06
	98° 04' 11"	99,52		
774			395543,02	1229783,59
	69° 43' 06"	144,16		
775			395592,99	1229918,81
	61° 21' 49"	127,2		
776			395653,95	1230030,45
	81° 21' 39"	105,85		
777			395669,85	1230135,1
	55° 44' 26"	63,63		
778			395705,67	1230187,69
	6° 18' 43"	49,21		
779			395754,58	1230193,1
	330° 58' 02"	88,91		
780			395832,32	1230149,95
	297° 39' 04"	74,55		
781			395866,92	1230083,91
	333° 05' 10"	38,2		
782			395900,98	1230066,62
	11° 26' 41"	71,72		
783			395971,27	1230080,85
	8° 32' 18"	19,06		
784			395990,12	1230083,68
	4° 16' 46"	25,06		
785			396015,11	1230085,55
	16° 56' 48"	38,84		
786			396052,26	1230096,87

Название (номер) межевого знака	Дирекционные углы (град. мин. сек.)	Длина линии(м)	X координата	Y координата
	3° 07' 58"	13,54		
787			396065,78	1230097,61
	9° 46' 13"	63,94		
788			396128,79	1230108,46
	5° 50' 37"	274,13		
789			396401,5	1230136,37
	5° 41' 01"	307,16		
790			396707,15	1230166,79
	1° 50' 26"	18,06		
791			396725,2	1230167,37
	94° 14' 58"	443,87		
1			396692,31	1230610,02

Приложение 6
к Закону Тамбовской области «Об установлении границ
муниципальных образований Знаменского района
Тамбовской области и определении места нахождения
их представительных органов и о признании
утратившими силу отдельных положений некоторых
законодательных актов Тамбовской области»



**Описание границ
муниципального образования - Кузьминский сельсовет Знаменского
района Тамбовской области**

I. Участок границы с муниципальным образованием — Богословский сельсовет Тамбовского района Тамбовской области (от А до Б)

Граница с муниципальным образованием — Богословский сельсовет Тамбовского района проходит:

- от т.1(А) до т.4 по меже;
- от т.4 до т.15(Б) по юго-восточной стороне лесополосы.

II. Участок границы с муниципальным образованием — Большелиповицкий сельсовет Тамбовского района Тамбовской области (от Б до В)

Граница с муниципальным образованием — Большелиповицкий сельсовет Тамбовского района проходит:

- от т.15(Б) до т.21 по северо-восточной стороне полевой дороги;
- от т.21 до т.26 по юго-восточной стороне полевой дороги;
- от т.26 до т.29 по северной стороне полевой дороги;
- от т.29 до т.45 по северо-восточной стороне полевой дороги;
- от т.45 до т.47 по пастбищному участку;
- от т.47 до т.52 по юго-западной стороне лесополосы;
- от т.52 до т.58 по юго-восточной стороне полевой дороги;
- от т.58 до т.59 по юго-западной стороне лесополосы;
- от т.59 до т.62 по северо-западной стороне полевой дороги;
- от т.62 до т.77 по юго-восточной стороне лесополосы;
- от т.77 до т.78 пересекая автодорогу;
- от т.78 до т.79 пересекая р. Б.Липовица;
- от т.79 до т.80 по ручью;
- от т.80 до т.81 пересекая р. Б.Липовица;
- от т.81 до т.88 по пастбищному участку;
- от т.88 до т.89 по юго-западной стороне автодороги Р-22 «Каспий» («Автомобильная дорога М-4 «Дон» - Тамбов - Волгоград – Астрахань»);
- от т.89 до т.92 пересекая автодорогу Р-22 «Каспий» («Автомобильная дорога М-4 «Дон» - Тамбов - Волгоград – Астрахань»);
- от т.92 до т.94(В) по северо-восточной стороне автодороги Р-22 «Каспий» («Автомобильная дорога М-4 «Дон» - Тамбов - Волгоград – Астрахань»).

III. Участок границы с муниципальным образованием — Воронцовский сельсовет Знаменского района Тамбовской области (от В до Г)

Граница с муниципальным образованием — Воронцовский сельсовет Знаменского района проходит:

- от т.94(В) до т.104 по северо-восточной стороне автодороги Р-22 «Каспий» («Автомобильная дорога М-4 «Дон» - Тамбов - Волгоград – Астрахань»);

- от т.104 до т.121 по восточной стороне автодороги Р-22 «Каспий» («Автомобильная дорога М-4 «Дон» - Тамбов - Волгоград – Астрахань»);
- от т.121 до т.122 пересекая плотину;
- от т.122 до т.168 по середине р. Сява;
- от т.168 до т.172 по участку, занятому древесно-кустарниковой растительностью;
- от т.172 до т.176 по северо-западной стороне лесополосы;
- от т.176 до т.181 по западной стороне лесополосы;
- от т.181 до т.183 по южной стороне лесополосы;
- от т.183 до т.189 по восточной стороне лесополосы;
- от т.189 до т.191 по юго-восточной стороне лесополосы;
- от т.191 до т.192 пересекая автодорогу;
- от т.192 до т.202(Г) по юго-восточной стороне лесополосы.

IV. Участок границы с муниципальным образованием — Дуплято-Масловский сельсовет Знаменского района Тамбовской области (от Г до Д)

Граница с муниципальным образованием — Дуплято-Масловский сельсовет Знаменского района проходит:

- от т.202(Г) до т.205 по юго-западной стороне лесополосы;
- от т.205 до т.207 по сенокосному участку;
- от т.207 до т.229 по ручью;
- от т.229 до т.230 по сенокосному участку;
- от т.230 до т.233 по юго-восточной стороне лесополосы;
- от т.233 до т.234 по северо-восточной стороне лесополосы;
- от т.234 до т.236 по юго-восточной стороне лесополосы;
- от т.236 до т.237 по пастбищному участку;
- от т.237 до т.297 по середине р. Сява;
- от т.297 до т.299 по сенокосному участку;
- от т.299 до т.304 по северо-восточной стороне лесополосы;
- от т.304 до т.305 пересекая автодорогу;
- от т.305 до т.308(Д) по северной стороне автодороги.

V. Участок границы с муниципальным образованием — Покрово-Марфинский сельсовет Знаменского района Тамбовской области (от Д до А)

Граница с муниципальным образованием — Покрово-Марфинский сельсовет Знаменского района проходит:

- от т.308(Д) до т.316 по северо-восточной стороне лесополосы;
- от т.316 до т.318 по пастбищному участку;
- от т.318 до т.332 по берегу пруда;
- от т.332 до т.334 по пастбищному участку;
- от т.334 до т.342 по северо-восточной стороне лесополосы;
- от т.342 до т.356 по юго-восточной стороне полевой дороги;
- от т.356 до т.386 по ручью;

- от т.386 до т.1(А) по пастбищному участку.

**Каталог координат
характерных точек границ муниципального образования -
Кузьминский сельсовет Знаменского района Тамбовской области**

Название (номер) межевого знака	Дирекционные углы (град. мин. сек.)	Длина линии(м)	X координата	Y координата
1			404838,28	1228655,83
	340° 20' 50"	41,95		
2			404877,79	1228641,72
	21° 34' 53"	74,03		
3			404946,63	1228668,95
	111° 14' 39"	18,33		
4			404939,99	1228686,03
	28° 09' 48"	43,77		
5			404978,58	1228706,69
	13° 09' 17"	51,54		
6			405028,77	1228718,42
	15° 21' 17"	188,67		
7			405210,71	1228768,38
	14° 35' 39"	163,91		
8			405369,33	1228809,68
	20° 34' 16"	197,17		
9			405553,93	1228878,96
	20° 18' 56"	204,47		
10			405745,68	1228949,95
	21° 04' 49"	80,71		
11			405820,99	1228978,98
	20° 32' 56"	130,14		
12			405942,85	1229024,66
	22° 09' 30"	32,19		
13			405972,66	1229036,8
	20° 42' 45"	155,25		
14			406117,88	1229091,71
	28° 18' 03"	1,48		
15			406119,18	1229092,41
	126° 17' 18"	114,47		
16			406051,43	1229184,68
	125° 31' 38"	119,83		
17			405981,8	1229282,2
	120° 29' 59"	8,47		
18			405977,5	1229289,5
	122° 13' 26"	419,52		
19			405753,8	1229644,4
	126° 40' 34"	325,3		
20			405559,5	1229905,3
	126° 44' 36"	791,22		
21			405086,17	1230539,32
	42° 25' 17"	380,03		

Название (номер) межевого знака	Дирекционные углы (град. мин. сек.)	Длина линии(м)	X координата	Y координата
22			405366,71	1230795,68
	44° 05' 53"	451,41		
23			405690,89	1231109,81
	35° 08' 18"	17,01		
24			405704,8	1231119,6
	44° 01' 47"	187,91		
25			405839,9	1231250,2
	47° 48' 28"	155,89		
26			405944,6	1231365,7
	84° 15' 36"	96,99		
27			405954,3	1231462,2
	93° 33' 32"	1296,87		
28			405873,8	1232756,57
	80° 19' 32"	416,31		
29			405943,76	1233166,96
	155° 14' 52"	1480,89		
30			404598,92	1233787
	115° 27' 01"	524,54		
31			404373,51	1234260,64
	115° 10' 56"	267,03		
32			404259,89	1234502,29
	114° 50' 05"	126,93		
33			404206,58	1234617,48
	116° 57' 43"	145,3		
34			404140,7	1234746,99
	125° 30' 17"	22,16		
35			404127,83	1234765,03
	107° 59' 18"	28,4		
36			404119,06	1234792,04
	121° 16' 24"	38,41		
37			404099,12	1234824,87
	114° 30' 14"	84,8		
38			404063,95	1234902,03
	128° 52' 11"	127,07		
39			403984,21	1235000,96
	130° 59' 52"	90,77		
40			403924,66	1235069,47
	134° 06' 34"	23,2		
41			403908,51	1235086,13
	132° 19' 27"	16,81		
42			403897,19	1235098,56
	134° 42' 26"	62,28		
43			403853,38	1235142,82
	139° 39' 04"	86,68		
44			403787,32	1235198,94

Название (номер) межевого знака	Дирекционные углы (град. мин. сек.)	Длина линии(м)	X координата	Y координата
	131° 21' 18"	498,83		
45			403457,73	1235573,38
	125° 30' 35"	83,41		
46			403409,28	1235641,28
	117° 02' 08"	406,34		
47			403224,58	1236003,22
	117° 57' 30"	15,63		
48			403217,25	1236017,03
	115° 40' 06"	302,93		
49			403086,03	1236290,07
	108° 35' 14"	23,81		
50			403078,44	1236312,64
	116° 21' 49"	294,96		
51			402947,46	1236576,92
	130° 10' 19"	24,03		
52			402931,96	1236595,28
	39° 08' 35"	49,62		
53			402970,44	1236626,6
	45° 50' 51"	65,49		
54			403016,06	1236673,59
	45° 51' 09"	48,96		
55			403050,16	1236708,72
	46° 27' 54"	193,61		
56			403183,52	1236849,08
	44° 21' 03"	129,22		
57			403275,92	1236939,41
	50° 24' 41"	555,08		
58			403629,66	1237367,18
	312° 40' 48"	704,67		
59			404107,36	1236849,14
	39° 22' 06"	1201,3		
60			405036,07	1237611,13
	39° 37' 20"	4		
61			405039,15	1237613,68
	40° 20' 17"	453,09		
62			405384,51	1237906,96
	39° 25' 03"	487,82		
63			405761,37	1238216,71
	42° 58' 14"	127,78		
64			405854,87	1238303,81
	39° 45' 34"	19,04		
65			405869,51	1238315,99
	39° 12' 52"	351,79		
66			406142,07	1238538,4
	60° 05' 26"	1069,69		

Название (номер) межевого знака	Дирекционные углы (град. мин. сек.)	Длина линии(м)	X координата	Y координата
67			406675,45	1239465,62
	60° 09' 55"	243,16		
68			406796,42	1239676,55
	60° 35' 13"	258,5		
69			406923,37	1239901,73
	60° 35' 16"	268,38		
70			407055,17	1240135,52
	60° 34' 58"	278,15		
71			407191,79	1240377,81
	59° 25' 02"	263,92		
72			407326,07	1240605,02
	57° 15' 34"	409,16		
73			407547,36	1240949,18
	44° 02' 03"	356,13		
74			407803,39	1241196,72
	46° 19' 19"	160,29		
75			407914,09	1241312,65
	20° 13' 08"	226,01		
76			408126,17	1241390,76
	22° 55' 44"	301,73		
77			408404,06	1241508,31
	21° 42' 18"	367,93		
78			408745,9	1241644,38
	332° 53' 24"	299,06		
79			409012,1	1241508,1
	332° 45' 47"	313,43		
80			409290,78	1241364,65
	333° 08' 47"	167,9		
81			409440,57	1241288,81
	332° 35' 52"	68,55		
82			409501,43	1241257,26
	49° 27' 10"	112,57		
83			409574,61	1241342,8
	51° 06' 37"	77,79		
84			409623,45	1241403,35
	50° 44' 28"	67,08		
85			409665,9	1241455,29
	28° 57' 16"	50,63		
86			409710,2	1241479,8
	46° 54' 33"	8,49		
87			409716	1241486
	54° 27' 44"	6,02		
88			409719,5	1241490,9
	345° 29' 31"	74,81		
89			409791,92	1241472,16

Название (номер) межевого знака	Дирекционные углы (град. мин. сек.)	Длина линии(м)	X координата	Y координата
	79° 34' 33"	5,58		
90			409792,93	1241477,65
	79° 33' 27"	20,47		
91			409796,64	1241497,78
	79° 34' 17"	18,23		
92			409799,94	1241515,71
	165° 40' 38"	14,07		
93			409786,31	1241519,19
	165° 40' 49"	64,2		
94			409724,1	1241535,07
	165° 41' 27"	40,22		
95			409685,13	1241545,01
	163° 54' 09"	209,65		
96			409483,7	1241603,14
	158° 47' 32"	234,61		
97			409264,98	1241688,01
	160° 23' 22"	202,81		
98			409073,93	1241756,08
	158° 30' 23"	201,5		
99			408886,44	1241829,91
	159° 29' 23"	254,9		
100			408647,7	1241919,22
	149° 21' 41"	1,51		
101			408646,4	1241919,99
	165° 51' 01"	409,24		
102			408249,58	1242020,03
	170° 39' 44"	16,64		
103			408233,16	1242022,73
	171° 45' 44"	99,39		
104			408134,8	1242036,97
	175° 56' 02"	187,14		
105			407948,13	1242050,24
	179° 52' 20"	165,77		
106			407782,36	1242050,61
	181° 28' 19"	138,2		
107			407644,21	1242047,06
	180° 30' 14"	329,75		
108			407314,47	1242044,16
	181° 29' 27"	999,34		
109			406315,47	1242018,16
	181° 26' 01"	409,26		
110			405906,34	1242007,92
	235° 49' 22"	29,03		
111			405890,03	1241983,9
	180° 57' 09"	974,99		

Название (номер) межевого знака	Дирекционные углы (град. мин. сек.)	Длина линии(м)	X координата	Y координата
112			404915,17	1241967,69
	54° 59' 26"	16,26		
113			404924,5	1241981,01
	181° 56' 46"	608,37		
114			404316,48	1241960,35
	182° 50' 32"	166,79		
115			404149,9	1241952,08
	179° 13' 46"	79,58		
116			404070,33	1241953,15
	179° 33' 52"	80,24		
117			403990,09	1241953,76
	174° 13' 08"	670,32		
118			403323,18	1242021,28
	171° 54' 30"	539,08		
119			402789,47	1242097,16
	175° 24' 48"	90,04		
120			402699,72	1242104,36
	169° 01' 16"	39,38		
121			402661,06	1242111,86
	264° 01' 07"	35,99		
122			402657,31	1242076,07
	220° 22' 03"	36,68		
123			402629,36	1242052,31
	222° 52' 31"	73,43		
124			402575,55	1242002,35
	241° 14' 49"	32,68		
125			402559,83	1241973,7
	242° 03' 56"	52,21		
126			402535,37	1241927,57
	265° 42' 58"	37,48		
127			402532,57	1241890,19
	271° 38' 21"	24,47		
128			402533,27	1241865,73
	219° 56' 57"	16,87		
129			402520,34	1241854,9
	175° 04' 55"	52,95		
130			402467,58	1241859,44
	188° 51' 30"	15,91		
131			402451,86	1241856,99
	226° 36' 59"	17,3		
132			402439,98	1241844,42
	260° 13' 51"	20,57		
133			402436,49	1241824,15
	290° 29' 52"	125,71		
134			402480,51	1241706,4

Название (номер) межевого знака	Дирекционные углы (град. мин. сек.)	Длина линии(м)	X координата	Y координата
	270° 00' 00"	22,36		
135			402480,51	1241684,04
	231° 51' 16"	24,88		
136			402465,14	1241664,47
	242° 26' 24"	45,32		
137			402444,17	1241624,29
	264° 08' 10"	37,59		
138			402440,33	1241586,9
	283° 08' 44"	38,39		
139			402449,06	1241549,52
	296° 33' 54"	54,69		
140			402473,52	1241500,6
	274° 59' 08"	22,09		
141			402475,44	1241478,59
	247° 36' 41"	44,03		
142			402458,67	1241437,88
	249° 51' 59"	33,5		
143			402447,14	1241406,43
	250° 47' 38"	40,89		
144			402433,69	1241367,82
	269° 25' 23"	34,76		
145			402433,34	1241333,06
	260° 24' 30"	26,23		
146			402428,97	1241307,2
	246° 27' 55"	38,49		
147			402413,6	1241271,91
	240° 44' 10"	66,48		
148			402381,1	1241213,91
	232° 01' 12"	18,17		
149			402369,92	1241199,59
	253° 28' 58"	33,17		
150			402360,49	1241167,79
	271° 43' 17"	34,96		
151			402361,54	1241132,85
	299° 32' 24"	51,01		
152			402386,69	1241088,47
	310° 53' 45"	17,09		
153			402397,88	1241075,55
	326° 01' 18"	11,58		
154			402407,48	1241069,08
	4° 52' 03"	8,25		
155			402415,7	1241069,78
	38° 47' 12"	23,98		
156			402434,39	1241084,8
	22° 53' 56"	17,06		

Название (номер) межевого знака	Дирекционные углы (град. мин. сек.)	Длина линии(м)	X координата	Y координата
157			402450,11	1241091,44
	0° 23' 09"	26,73		
158			402476,84	1241091,62
	345° 22' 41"	24,92		
159			402500,95	1241085,33
	335° 13' 13"	17,51		
160			402516,85	1241077,99
	320° 25' 08"	17		
161			402529,95	1241067,16
	307° 40' 36"	22,3		
162			402543,58	1241049,51
	297° 35' 02"	26,41		
163			402555,81	1241026,1
	282° 28' 39"	26,66		
164			402561,57	1241000,07
	266° 48' 05"	21,86		
165			402560,35	1240978,24
	252° 39' 28"	17,58		
166			402555,11	1240961,46
	247° 25' 54"	29,13		
167			402543,93	1240934,56
	246° 36' 01"	26,56		
168			402533,38	1240910,18
	228° 15' 18"	157,79		
169			402428,32	1240792,45
	191° 53' 36"	70,12		
170			402359,71	1240778
	191° 47' 38"	71,97		
171			402289,26	1240763,29
	193° 49' 07"	27,46		
172			402262,59	1240756,73
	193° 15' 54"	126,47		
173			402139,49	1240727,71
	191° 10' 37"	474,05		
174			401674,43	1240635,82
	190° 49' 34"	470,65		
175			401212,16	1240547,42
	192° 35' 40"	299,66		
176			400919,71	1240482,08
	180° 45' 46"	551,41		
177			400368,35	1240474,74
	180° 04' 44"	363,08		
178			400005,27	1240474,24
	179° 31' 13"	192,25		
179			399813,03	1240475,85

Название (номер) межевого знака	Дирекционные углы (град. мин. сек.)	Длина линии(м)	X координата	Y координата
	171° 02' 48"	38,87		
180			399774,63	1240481,9
	170° 32' 49"	71,3		
181			399704,3	1240493,61
	258° 35' 52"	166,62		
182			399671,36	1240330,28
	260° 22' 37"	147,64		
183			399646,68	1240184,72
	181° 51' 36"	345,35		
184			399301,51	1240173,51
	180° 24' 06"	624,73		
185			398676,8	1240169,13
	179° 49' 26"	78,08		
186			398598,72	1240169,37
	183° 41' 10"	179,03		
187			398420,06	1240157,86
	181° 30' 52"	150,59		
188			398269,52	1240153,88
	181° 09' 48"	352,65		
189			397916,94	1240146,72
	199° 42' 32"	509,19		
190			397437,58	1239975
	201° 13' 40"	248,18		
191			397206,24	1239885,14
	199° 26' 10"	107,14		
192			397105,21	1239849,49
	200° 51' 19"	255,72		
193			396866,24	1239758,45
	201° 55' 56"	207,25		
194			396673,99	1239681,04
	201° 44' 18"	156,84		
195			396528,3	1239622,95
	201° 44' 25"	747,25		
196			395834,2	1239346,17
	201° 32' 34"	611,28		
197			395265,62	1239121,71
	204° 53' 21"	11,93		
198			395254,8	1239116,69
	201° 21' 15"	423,36		
199			394860,5	1238962,53
	205° 54' 30"	454,51		
200			394451,67	1238763,94
	206° 06' 43"	391,32		
201			394100,29	1238591,71
	208° 41' 23"	27,14		

Название (номер) межевого знака	Дирекционные углы (град. мин. сек.)	Длина линии(м)	X координата	Y координата
202			394076,48	1238578,68
	276° 43' 42"	1259,37		
203			394224,03	1237327,98
	277° 14' 40"	520,93		
204			394289,72	1236811,21
	276° 03' 15"	718,89		
205			394365,54	1236096,33
	320° 13' 06"	48,82		
206			394403,06	1236065,09
	338° 02' 01"	43,23		
207			394443,15	1236048,92
	36° 26' 39"	75,1		
208			394503,56	1236093,53
	43° 58' 39"	68,94		
209			394553,17	1236141,4
	22° 33' 00"	24,59		
210			394575,88	1236150,83
	359° 08' 59"	47,18		
211			394623,05	1236150,13
	32° 38' 26"	20,75		
212			394640,52	1236161,32
	65° 25' 38"	26,88		
213			394651,7	1236185,77
	71° 15' 06"	81,55		
214			394677,91	1236262,99
	37° 44' 59"	82,19		
215			394742,9	1236313,31
	45° 08' 54"	95,61		
216			394810,33	1236381,09
	23° 31' 34"	32,39		
217			394840,03	1236394,02
	358° 36' 02"	57,33		
218			394897,34	1236392,62
	344° 12' 44"	35,95		
219			394931,93	1236382,84
	319° 23' 32"	28,99		
220			394953,94	1236363,97
	335° 11' 55"	152,43		
221			395092,31	1236300,03
	348° 29' 21"	40,29		
222			395131,79	1236291,99
	352° 50' 31"	218,68		
223			395348,77	1236264,74
	339° 43' 11"	41,34		
224			395387,55	1236250,41

Название (номер) межевого знака	Дирекционные углы (град. мин. сек.)	Длина линии(м)	X координата	Y координата
	327° 04' 47"	50,78		
225			395430,18	1236222,81
	353° 20' 40"	27,09		
226			395457,09	1236219,67
	1° 28' 14"	54,17		
227			395511,24	1236221,06
	348° 56' 38"	30,97		
228			395541,64	1236215,12
	338° 12' 14"	99,73		
229			395634,24	1236178,09
	255° 29' 40"	72,54		
230			395616,07	1236107,86
	254° 54' 19"	309,96		
231			395535,35	1235808,59
	253° 40' 59"	880,51		
232			395287,97	1234963,55
	255° 22' 38"	363,99		
233			395196,08	1234611,35
	341° 40' 05"	551,02		
234			395719,14	1234438,04
	258° 57' 51"	259,16		
235			395669,53	1234183,67
	247° 44' 40"	91,36		
236			395634,93	1234099,12
	325° 21' 54"	59,03		
237			395683,5	1234065,57
	215° 16' 24"	45,37		
238			395646,46	1234039,37
	228° 56' 03"	82,96		
239			395591,96	1233976,82
	244° 35' 30"	22,82		
240			395582,17	1233956,21
	260° 14' 01"	25,7		
241			395577,81	1233930,88
	270° 42' 29"	70,42		
242			395578,68	1233860,47
	252° 20' 02"	24,75		
243			395571,17	1233836,89
	220° 06' 01"	30,38		
244			395547,93	1233817,32
	210° 26' 35"	65,86		
245			395491,15	1233783,95
	217° 57' 19"	112,77		
246			395402,23	1233714,59
	207° 49' 22"	71,11		

Название (номер) межевого знака	Дирекционные углы (град. мин. сек.)	Длина линии(м)	X координата	Y координата
247			395339,34	1233681,4
	193° 53' 42"	16,74		
248			395323,09	1233677,38
	178° 30' 23"	47,19		
249			395275,92	1233678,61
	167° 45' 03"	32,9		
250			395243,77	1233685,59
	185° 33' 19"	19,83		
251			395224,03	1233683,67
	218° 08' 30"	12,44		
252			395214,25	1233675,99
	248° 36' 28"	18,2		
253			395207,61	1233659,04
	273° 19' 40"	33,08		
254			395209,53	1233626,02
	284° 17' 41"	65,09		
255			395225,6	1233562,95
	270° 45' 19"	26,55		
256			395225,95	1233536,4
	252° 38' 28"	35,7		
257			395215,3	1233502,33
	241° 14' 20"	38,86		
258			395196,6	1233468,26
	233° 39' 18"	64,84		
259			395158,17	1233416,03
	236° 18' 47"	51,65		
260			395129,52	1233373,05
	215° 20' 33"	23,56		
261			395110,3	1233359,42
	199° 16' 09"	41,27		
262			395071,34	1233345,8
	193° 13' 36"	23,69		
263			395048,28	1233340,38
	210° 44' 58"	16,06		
264			395034,48	1233332,17
	243° 26' 06"	14,85		
265			395027,84	1233318,89
	273° 34' 02"	19,61		
266			395029,06	1233299,32
	290° 25' 08"	41,56		
267			395043,56	1233260,37
	296° 45' 13"	48,92		
268			395065,58	1233216,69
	269° 33' 10"	23,06		
269			395065,4	1233193,63

Название (номер) межевого знака	Дирекционные углы (град. мин. сек.)	Длина линии(м)	X координата	Y координата
	241° 05' 37"	19,16		
270			395056,14	1233176,86
	223° 49' 28"	17,92		
271			395043,21	1233164,45
	197° 19' 32"	22,87		
272			395021,38	1233157,64
	181° 59' 56"	50,17		
273			394971,24	1233155,89
	188° 13' 23"	42,72		
274			394928,96	1233149,78
	205° 11' 56"	26,26		
275			394905,2	1233138,6
	223° 16' 01"	36,71		
276			394878,47	1233113,44
	234° 52' 08"	57,68		
277			394845,28	1233066,27
	241° 37' 25"	59,57		
278			394816,97	1233013,86
	256° 38' 58"	39,32		
279			394807,89	1232975,6
	257° 05' 14"	36,74		
280			394799,68	1232939,79
	237° 24' 00"	53,51		
281			394770,85	1232894,71
	211° 05' 09"	110,98		
282			394675,81	1232837,41
	200° 59' 00"	27,31		
283			394650,31	1232827,63
	204° 14' 45"	28,73		
284			394624,11	1232815,83
	224° 41' 38"	101,89		
285			394551,68	1232744,17
	257° 16' 26"	54,2		
286			394539,74	1232691,3
	268° 24' 05"	76,71		
287			394537,6	1232614,62
	310° 46' 05"	40,63		
288			394564,13	1232583,85
	287° 23' 32"	60,82		
289			394582,31	1232525,81
	325° 37' 29"	39,2		
290			394614,66	1232503,68
	333° 15' 43"	53,32		
291			394662,28	1232479,69
	349° 42' 53"	47,27		

Название (номер) межевого знака	Дирекционные углы (град. мин. сек.)	Длина линии(м)	X координата	Y координата
292			394708,79	1232471,25
	300° 57' 13"	28,93		
293			394723,67	1232446,44
	280° 00' 29"	42,81		
294			394731,11	1232404,28
	267° 38' 35"	67,6		
295			394728,33	1232336,74
	265° 39' 43"	61,61		
296			394723,67	1232275,31
	259° 06' 15"	63,48		
297			394711,67	1232212,97
	345° 18' 32"	71,72		
298			394781,05	1232194,78
	352° 10' 15"	40,38		
299			394821,05	1232189,28
	346° 46' 37"	268,78		
300			395082,7	1232127,8
	347° 08' 10"	568,51		
301			395636,94	1232001,23
	347° 03' 26"	203,59		
302			395835,36	1231955,63
	346° 19' 56"	745,35		
303			396559,6	1231779,51
	346° 11' 33"	32,81		
304			396591,46	1231771,68
	337° 53' 29"	19,4		
305			396609,43	1231764,38
	272° 57' 27"	25		
306			396610,72	1231739,41
	273° 53' 12"	451,29		
307			396641,31	1231289,16
	274° 17' 40"	681,05		
308			396692,31	1230610,02
	348° 20' 14"	28,35		
309			396720,07	1230604,29
	345° 56' 23"	455,79		
310			397162,2	1230493,56
	346° 45' 58"	488,28		
311			397637,51	1230381,78
	346° 40' 03"	478,27		
312			398102,89	1230271,49
	348° 24' 05"	30,74		
313			398133	1230265,31
	341° 48' 36"	42,16		
314			398173,05	1230252,15

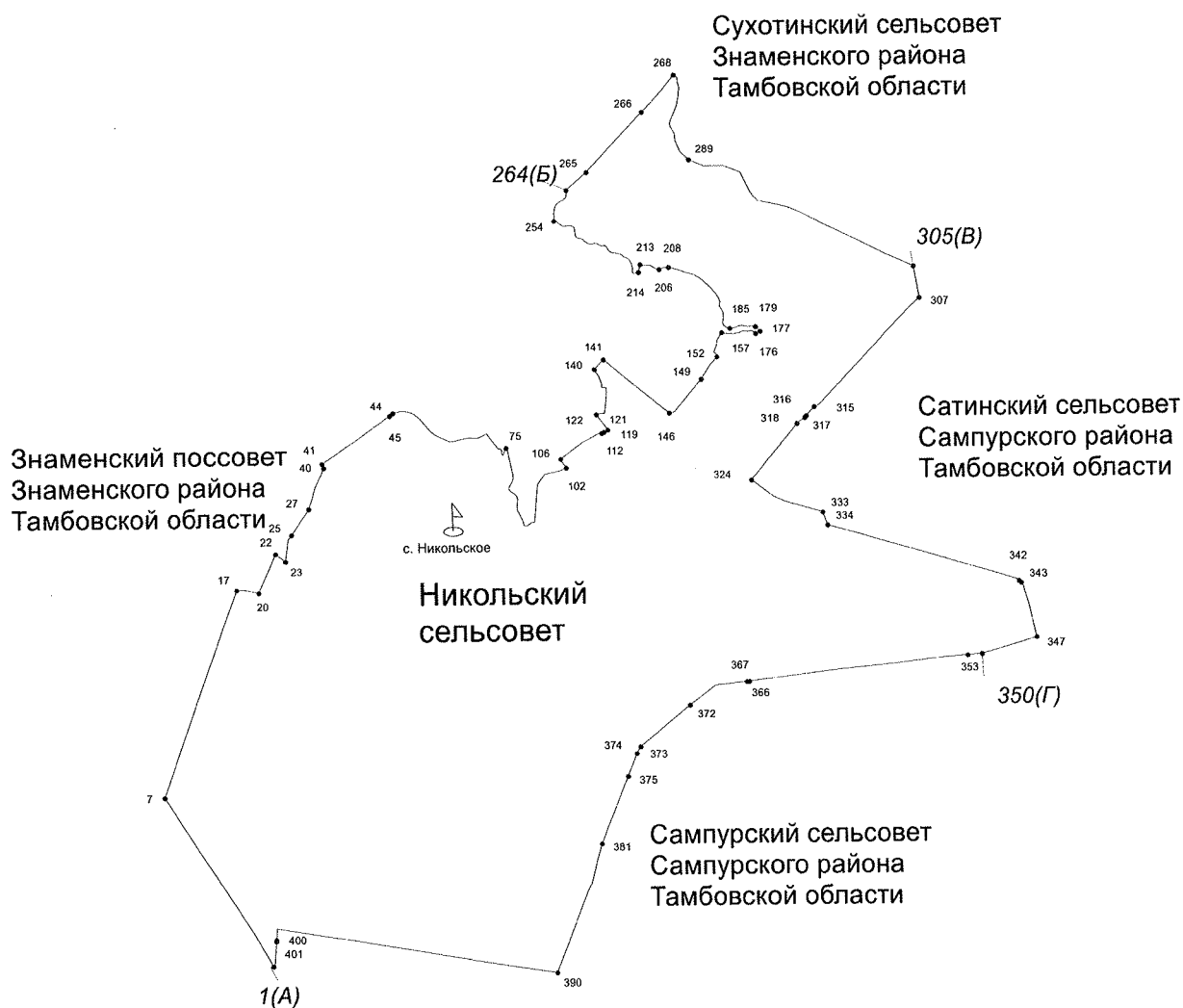
Название (номер) межевого знака	Дирекционные углы (град. мин. сек.)	Длина линии(м)	X координата	Y координата
	347° 53' 17"	864,45		
315			399018,26	1230070,77
	347° 23' 25"	468,6		
316			399475,56	1229968,47
	348° 07' 43"	22,22		
317			399497,3	1229963,9
	346° 44' 53"	60,24		
318			399555,94	1229950,09
	261° 45' 56"	29,53		
319			399551,71	1229920,86
	249° 26' 21"	100,85		
320			399516,29	1229826,43
	258° 50' 57"	32,47		
321			399510,01	1229794,57
	273° 34' 46"	55,42		
322			399513,47	1229739,26
	264° 32' 58"	77,8		
323			399506,08	1229661,81
	287° 26' 13"	10,71		
324			399509,29	1229651,59
	76° 45' 57"	77,97		
325			399527,14	1229727,49
	81° 37' 32"	64,68		
326			399536,56	1229791,48
	71° 09' 39"	35,86		
327			399548,14	1229825,42
	47° 10' 15"	22,96		
328			399563,75	1229842,26
	33° 47' 27"	34,7		
329			399592,59	1229861,56
	46° 28' 11"	26,19		
330			399610,63	1229880,55
	77° 24' 51"	31,53		
331			399617,5	1229911,32
	117° 41' 55"	31,19		
332			399603	1229938,94
	348° 17' 27"	145,75		
333			399745,72	1229909,36
	345° 59' 28"	147,06		
334			399888,41	1229873,76
	346° 26' 26"	203,19		
335			400085,94	1229826,12
	315° 25' 27"	208,23		
336			400234,27	1229679,97
	314° 34' 24"	57,92		

Название (номер межевого знака)	Дирекционные углы (град. мин. сек.)	Длина линии(м)	X координата	Y координата
337			400274,92	1229638,71
	313° 51' 14"	220,59		
338			400427,75	1229479,64
	313° 43' 59"	196,7		
339			400563,73	1229337,51
	312° 38' 44"	253,54		
340			400735,49	1229151,02
	312° 43' 28"	471,94		
341			401055,69	1228804,32
	314° 18' 19"	395,97		
342			401332,27	1228520,95
	48° 46' 37"	199,88		
343			401463,99	1228671,29
	30° 55' 00"	89,53		
344			401540,8	1228717,29
	28° 03' 28"	11,5		
345			401550,95	1228722,7
	28° 00' 42"	400,53		
346			401904,56	1228910,81
	21° 52' 54"	104,78		
347			402001,79	1228949,86
	18° 06' 37"	256,78		
348			402245,85	1229029,68
	16° 52' 10"	249,42		
349			402484,54	1229102,06
	13° 53' 02"	38,34		
350			402521,76	1229111,26
	18° 18' 30"	11,46		
351			402532,64	1229114,86
	14° 11' 50"	142,46		
352			402670,75	1229149,8
	8° 24' 52"	146,72		
353			402815,89	1229171,27
	8° 10' 44"	166,52		
354			402980,72	1229194,96
	17° 25' 04"	66,45		
355			403044,12	1229214,85
	13° 59' 47"	31,38		
356			403074,57	1229222,44
	335° 24' 20"	25,23		
357			403097,51	1229211,94
	323° 30' 54"	27,98		
358			403120,01	1229195,3
	321° 39' 19"	22,15		
359			403137,38	1229181,56

Название (номер) межевого знака	Дирекционные углы (град. мин. сек.)	Длина линии(м)	X координата	Y координата
	317° 08' 44"	4,91		
360			403140,98	1229178,22
	317° 01' 50"	37,12		
361			403168,14	1229152,92
	346° 26' 43"	80,51		
362			403246,41	1229134,05
	315° 40' 27"	62,51		
363			403291,13	1229090,37
	335° 37' 37"	63,49		
364			403348,96	1229064,17
	341° 53' 46"	143,37		
365			403485,23	1229019,62
	339° 42' 36"	47,87		
366			403530,13	1229003,02
	350° 56' 40"	113,22		
367			403641,94	1228985,2
	9° 40' 58"	45,72		
368			403687,01	1228992,89
	31° 02' 29"	37,93		
369			403719,51	1229012,45
	351° 00' 01"	78,18		
370			403796,73	1229000,22
	8° 45' 43"	27,57		
371			403823,98	1229004,42
	33° 14' 50"	25,48		
372			403845,29	1229018,39
	352° 39' 49"	21,85		
373			403866,96	1229015,6
	332° 36' 31"	97,99		
374			403953,96	1228970,52
	34° 59' 56"	34,12		
375			403981,91	1228990,09
	350° 53' 05"	19,82		
376			404001,48	1228986,95
	308° 57' 07"	75,03		
377			404048,65	1228928,6
	315° 47' 09"	71,66		
378			404100,01	1228878,63
	290° 24' 27"	32,06		
379			404111,19	1228848,58
	316° 13' 16"	23,23		
380			404127,96	1228832,51
	347° 20' 07"	46,2		
381			404173,04	1228822,38
	326° 13' 27"	68,51		

Название (номер межевого знака)	Дирекционные углы (град. мин. сек.)	Длина линии(м)	X координата	Y координата
382			404229,99	1228784,29
	348° 37' 18"	113,34		
383			404341,1	1228761,93
	358° 34' 28"	56,28		
384			404397,36	1228760,53
	337° 27' 00"	24,59		
385			404420,07	1228751,1
	356° 16' 05"	96,63		
386			404516,5	1228744,81
	353° 28' 05"	118,76		
387			404634,49	1228731,3
	333° 52' 43"	54,85		
388			404683,74	1228707,15
	317° 34' 25"	48,97		
389			404719,89	1228674,11
	351° 13' 21"	119,79		
1			404838,28	1228655,83

**Схема границ
муниципального образования-
Никольский сельсовет Знаменского района
Тамбовской области**



**Описание границ
муниципального образования - Никольский сельсовет Знаменского района
Тамбовской области**

I. Участок границы с муниципальным образованием — Знаменский поссовет Знаменского района Тамбовской области (от А до Б)

Граница с муниципальным образованием — Знаменский поссовет Знаменского района проходит:

- от т.1(А) до т.7 по северо-восточной стороне автодороги Р-22 «Каспий» («Автомобильная дорога М-4 «Дон» - Тамбов - Волгоград – Астрахань»);
- от т.7 до т.17 по северо-западной стороне лесополосы;
- от т.17 до т.20 по северной стороне лесополосы;
- от т.20 до т.22 по северо-западной стороне лесополосы;
- от т.22 до т.23 по северо-восточной стороне лесополосы;
- от т.23 до т.25 по пастбищному участку;
- от т.25 до т.27 по участку, занятому древесно-кустарниковой растительностью;
- от т.27 до т.40 по северо-западной стороне полевой дороги;
- от т.40 до т.41 по юго-западной стороне полевой дороги;
- от т.41 до т.44 по юго-восточной стороне автодороги «Каспий-Кариан-Строганово»;
- от т.44 до т.45 пересекая р.Цна;
- от т.45 до т.75 по пастбищному участку;
- от т.75 до т.102 по границе лесных участков;
- от т.102 до т.106 по меже;
- от т.106 до т.112 по северо-западной стороне грунтовой дороги;
- от т.112 до т.119 пересекая автодорогу «Тамбов-Котовск-Старчики-Кариан-Строганово-Сампур»;
- от т.119 до т.121 по северо-западной стороне полевой дороги;
- от т.121 до т.122 по северо-восточной стороне лесополосы;
- от т.122 до т.140 по меже;
- от т.140 до т.141 пересекая железную дорогу;
- от т.141 до т.146 по северо-восточной стороне полосы отвода железной дороги;
- от т.146 до т.149 по юго-восточной стороне полевой дороги;
- от т.149 до т.152 по северо-западной стороне полевой дороги;
- от т.152 до т.157 по границе участка, занятому древесно-кустарниковой растительностью;
- от т.157 до т.176 по ручью;
- от т.176 до т.177 по северо-западной стороне полевой дороги;
- от т.177 до т.179 по юго-западной стороне полевой дороги;
- от т.179 до т.185 по северной стороне полевой дороги;
- от т.185 до т.206 по юго-западной стороне полевой дороги;
- от т.206 до т.208 по юго-восточной стороне полевой дороги;

- от т.208 до т.213 по юго-западной стороне полевой дороги;
- от т.213 до т.214 по пастбищному участку;
- от т.214 до т.254 по ручью;
- от т.254 до т.264(Б) по середине р. Царевка.

II. Участок границы с муниципальным образованием — Сухотинский сельсовет Знаменского района Тамбовской области (от Б до В)

Граница с муниципальным образованием — Сухотинский сельсовет Знаменского района проходит:

- от т.264(Б) до т.265 по юго-восточной стороне полевой дороги;
- от т.265 до т.266 по северо-западной стороне лесополосы;
- от т.266 до т.268 по северо-западной стороне полевой дороги;
- от т.268 до т.289 по пастбищному участку;
- от т.289 до т.305(В) по юго-западной стороне лесополосы.

III. Участок границы с муниципальным образованием — Сатинский сельсовет Сампурского района Тамбовской области (от В до Г)

Граница с муниципальным образованием — Сатинский сельсовет Сампурского района проходит:

- от т.305(В) до т.307 по восточной стороне лесополосы;
- от т.307 до т.315 по северо-западной стороне полевой дороги;
- от т.315 до т.316 по краю пруда;
- от т.316 до т.317 по пастбищному участку;
- от т.317 до т.318 пересекая ручей;
- от т.318 до т.324 по северо-западной стороне полевой дороги;
- от т.324 до т.333 по северо-восточной стороне полосы отвода железной дороги;
- от т.333 до т.334 пересекая железную дорогу;
- от т.334 до т.342 по юго-западной стороне полосы отвода железной дороги;
- от т.342 до т.343 пересекая автодорогу «Тамбов - Котовск - Старчики - Кариан-Строганово - Сампур - Сатинка»;
- от т.343 до т.347 по западной стороне полевой дороги;
- от т.347 до т.350(Г) по северо-западной стороне полевой дороги.

IV. Участок границы с муниципальным образованием — Сампурский сельсовет Сампурского района Тамбовской области (от Г до А)

Граница с муниципальным образованием — Сампурский сельсовет Сампурского района проходит:

- от т.350(Г) до т.353 по южной стороне лесополосы;
- от т.353 до т.366 по южной стороне полевой дороги;
- от т.366 до т.367 пересекая полосу отвода автодороги «Тамбов - Котовск» - Старчики - Кариан - Строганово - Сампур;
- от т.367 до т.372 по юго-восточной стороне полевой дороги;
- от т.372 до т.373 по пастбищному участку;

- от т.373 до т.374 пересекая р. Цна;
- от т.374 до т.375 по пастбищному участку;
- от т.375 до т.381 по северо-западной стороне полевой дороги;
- от т.381 до т.390 по северо-западной стороне лесополосы;
- от т.390 до т.400 по северо-восточной стороне полосы отвода автодороги «Каспий» - Текино – «Тамбов – Котовск» - Старчики - Кариан - Строганово - Сампур;
- от т.400 до т.401 пересекая автодорогу «Каспий» - Текино – «Тамбов – Котовск» - Старчики - Кариан - Строганово - Сампур;
- от т.401 до т.1(А) по меже.

**Каталог координат
характерных точек границ муниципального образования -
Никольский сельсовет Знаменского района Тамбовской области**

Название (номер) межевого знака	Дирекционные углы (град. мин. сек.)	Длина линии(м)	X координата	Y координата
1			388333,32	1248261,63
	329° 26' 54"	575,98		
2			388829,34	1247968,85
	327° 05' 11"	1017,44		
3			389683,47	1247416
	327° 10' 53"	1001,92		
4			390525,47	1246872,98
	327° 44' 22"	78,82		
5			390592,12	1246830,91
	327° 44' 52"	268,79		
6			390819,44	1246687,47
	327° 38' 49"	111,62		
7			390913,73	1246627,74
	19° 22' 23"	10,43		
8			390923,57	1246631,2
	19° 21' 24"	18,28		
9			390940,82	1246637,26
	19° 22' 07"	697,43		
10			391598,78	1246868,56
	19° 27' 02"	936,93		
11			392482,24	1247180,55
	19° 38' 13"	521,43		
12			392973,34	1247355,78
	19° 10' 05"	376,62		
13			393329,08	1247479,44
	19° 11' 16"	7,94		
14			393336,58	1247482,05
	18° 53' 36"	183,44		
15			393510,14	1247541,45
	20° 08' 01"	584,21		
16			394058,65	1247742,54
	21° 52' 43"	19,32		
17			394076,58	1247749,74
	89° 23' 19"	9,37		
18			394076,68	1247759,11
	86° 15' 57"	95,81		
19			394082,92	1247854,72
	101° 45' 40"	245,11		
20			394032,96	1248094,68
	24° 27' 59"	265,72		
21			394274,82	1248204,73

Название (номер) межевого знака	Дирекционные углы (град. мин. сек.)	Длина линии(м)	X координата	Y координата
	23° 11' 22"	377,71		
22			394622,01	1248353,46
	127° 06' 14"	189,98		
23			394507,4	1248504,98
	7° 05' 30"	333,96		
24			394838,81	1248546,21
	34° 29' 22"	88,26		
25			394911,56	1248596,19
	34° 29' 26"	352,94		
26			395202,46	1248796,05
	33° 55' 16"	129,27		
27			395309,73	1248868,19
	19° 06' 45"	93,85		
28			395398,41	1248898,92
	20° 14' 51"	44,99		
29			395440,62	1248914,49
	15° 53' 29"	45,18		
30			395484,07	1248926,86
	14° 06' 36"	66		
31			395548,08	1248942,95
	15° 53' 35"	15,05		
32			395562,55	1248947,07
	16° 36' 40"	66,57		
33			395626,34	1248966,1
	24° 10' 29"	63,59		
34			395684,35	1248992,14
	21° 58' 28"	11,06		
35			395694,61	1248996,28
	22° 00' 34"	11,77		
36			395705,52	1249000,69
	21° 58' 48"	38,15		
37			395740,9	1249014,97
	26° 04' 00"	191,78		
38			395913,17	1249099,24
	41° 13' 34"	85,84		
39			395977,73	1249155,81
	79° 13' 35"	82,97		
40			395993,24	1249237,32
	3° 34' 42"	113,44		
41			396106,46	1249244,4
	55° 13' 07"	597,16		
42			396447,11	1249734,87
	53° 34' 18"	152,86		
43			396537,88	1249857,86
	55° 02' 27"	313,46		

Название (номер) межевого знака	Дирекционные углы (град. мин. сек.)	Длина линии(м)	X координата	Y координата
44			396717,49	1250114,76
	49° 30' 01"	64,16		
45			396759,16	1250163,55
	77° 22' 16"	96,97		
46			396780,36	1250258,17
	86° 49' 57"	51,4		
47			396783,2	1250309,49
	96° 54' 07"	92,04		
48			396772,14	1250400,86
	111° 03' 53"	80,44		
49			396743,23	1250475,92
	131° 51' 11"	121,98		
50			396661,84	1250566,78
	138° 54' 15"	95,23		
51			396590,07	1250629,38
	142° 35' 16"	81,56		
52			396525,29	1250678,93
	136° 02' 25"	77,89		
53			396469,22	1250733
	131° 45' 49"	74,65		
54			396419,5	1250788,68
	114° 34' 48"	60,68		
55			396394,26	1250843,86
	114° 47' 46"	89,82		
56			396356,59	1250925,4
	113° 57' 43"	97,88		
57			396316,84	1251014,84
	89° 08' 44"	61,69		
58			396317,76	1251076,52
	74° 49' 00"	133,63		
59			396352,76	1251205,49
	81° 48' 13"	107,46		
60			396368,08	1251311,85
	90° 58' 19"	134,42		
61			396365,8	1251446,25
	69° 49' 34"	61,59		
62			396387,04	1251504,06
	58° 29' 07"	83,3		
63			396430,58	1251575,07
	142° 05' 27"	305,09		
64			396189,87	1251762,52
	63° 59' 37"	30,26		
65			396203,14	1251789,72
	159° 40' 16"	23,92		
66			396180,71	1251798,03

Название (номер) межевого знака	Дирекционные углы (град. мин. сек.)	Длина линии(м)	X координата	Y координата
	109° 24' 52"	19,98		
67			396174,07	1251816,87
	182° 25' 57"	39,35		
68			396134,76	1251815,2
	167° 12' 01"	27,53		
69			396107,91	1251821,3
	129° 58' 09"	11,21		
70			396100,71	1251829,89
	32° 10' 11"	22,89		
71			396120,09	1251842,08
	14° 35' 27"	53,87		
72			396172,22	1251855,65
	16° 08' 22"	23,92		
73			396195,2	1251862,3
	55° 52' 56"	18,95		
74			396205,83	1251877,99
	56° 11' 53"	2,84		
75			396207,41	1251880,35
	159° 37' 04"	62,91		
76			396148,44	1251902,26
	162° 16' 33"	43,85		
77			396106,67	1251915,61
	167° 05' 41"	136,52		
78			395973,6	1251946,1
	168° 31' 25"	201,19		
79			395776,43	1251986,13
	177° 16' 06"	19,93		
80			395756,52	1251987,08
	177° 16' 07"	16,16		
81			395740,38	1251987,85
	196° 30' 46"	48,83		
82			395693,56	1251973,97
	210° 36' 40"	60,72		
83			395641,3	1251943,05
	208° 21' 23"	52,36		
84			395595,22	1251918,18
	167° 09' 58"	30,97		
85			395565,02	1251925,06
	132° 46' 55"	41,11		
86			395537,1	1251955,23
	125° 33' 59"	93,18		
87			395482,9	1252031,03
	160° 33' 28"	69,61		
88			395417,26	1252054,2
	186° 23' 28"	86,87		

Название (номер) межевого знака	Дирекционные углы (град. мин. сек.)	Длина линии(м)	X координата	Y координата
89			395330,93	1252044,53
	178° 15' 24"	78,24		
90			395252,73	1252046,91
	154° 27' 51"	173,03		
91			395096,6	1252121,5
	161° 22' 33"	80,44		
92			395020,37	1252147,19
	95° 23' 59"	51,33		
93			395015,54	1252198,29
	52° 22' 27"	79,88		
94			395064,31	1252261,56
	84° 37' 31"	48,36		
95			395068,84	1252309,71
	4° 37' 43"	176,34		
96			395244,6	1252323,94
	3° 40' 05"	235,39		
97			395479,51	1252339
	5° 59' 54"	163,06		
98			395641,68	1252356,04
	34° 21' 56"	194,8		
99			395802,48	1252466
	79° 02' 36"	224,6		
100			395845,17	1252686,51
	68° 34' 56"	84,89		
101			395876,17	1252765,54
	56° 23' 17"	36,6		
102			395896,43	1252796,02
	346° 19' 04"	2,75		
103			395899,1	1252795,37
	323° 14' 12"	62,44		
104			395949,12	1252758
	322° 05' 42"	70,42		
105			396004,68	1252714,74
	359° 37' 58"	24,97		
106			396029,65	1252714,58
	53° 55' 59"	432,01		
107			396283,99	1253063,79
	59° 10' 39"	93,91		
108			396332,11	1253144,44
	63° 56' 24"	167,9		
109			396405,87	1253295,27
	69° 15' 14"	22,58		
110			396413,87	1253316,39
	74° 12' 18"	6,8		
111			396415,72	1253322,93

Название (номер) межевого знака	Дирекционные углы (град. мин. сек.)	Длина линии(м)	X координата	Y координата
	74° 23' 44"	25,17		
112			396422,49	1253347,17
	49° 39' 08"	3,92		
113			396425,03	1253350,16
	33° 48' 40"	3,94		
114			396428,3	1253352,35
	13° 12' 21"	2,85		
115			396431,07	1253353
	66° 41' 54"	20,43		
116			396439,15	1253371,76
	115° 38' 01"	2,75		
117			396437,96	1253374,24
	84° 05' 38"	2,33		
118			396438,2	1253376,56
	138° 37' 49"	4,69		
119			396434,68	1253379,66
	63° 06' 27"	50,1		
120			396457,34	1253424,34
	58° 05' 27"	15,8		
121			396465,69	1253437,75
	324° 19' 41"	294,9		
122			396705,26	1253265,78
	46° 42' 00"	13,11		
123			396714,25	1253275,32
	87° 48' 01"	120,11		
124			396718,86	1253395,34
	7° 16' 35"	65,3		
125			396783,63	1253403,61
	5° 33' 43"	246,49		
126			397028,96	1253427,5
	359° 26' 50"	78,76		
127			397107,72	1253426,74
	276° 49' 37"	72,26		
128			397116,31	1253354,99
	359° 57' 33"	56,08		
129			397172,39	1253354,95
	350° 02' 35"	24		
130			397196,03	1253350,8
	254° 32' 30"	7,92		
131			397193,92	1253343,17
	348° 51' 09"	33,21		
132			397226,5	1253336,75
	339° 41' 27"	18,47		
133			397243,82	1253330,34
	333° 20' 57"	26,89		

Название (номер) межевого знака	Дирекционные углы (град. мин. сек.)	Длина линии(м)	X координата	Y координата
134			397267,85	1253318,28
	332° 34' 37"	12,25		
135			397278,72	1253312,64
	328° 33' 10"	26,22		
136			397301,09	1253298,96
	328° 13' 55"	68,06		
137			397358,95	1253263,13
	328° 07' 38"	9,62		
138			397367,12	1253258,05
	326° 19' 24"	23,62		
139			397386,78	1253244,95
	354° 49' 12"	7,2		
140			397393,95	1253244,3
	42° 54' 22"	205,54		
141			397544,5	1253384,23
	130° 51' 30"	232,42		
142			397392,45	1253560,02
	128° 45' 01"	98,8		
143			397330,61	1253637,07
	130° 09' 24"	501,74		
144			397007,05	1254020,54
	129° 23' 26"	297,04		
145			396818,55	1254250,1
	128° 31' 10"	164,46		
146			396716,13	1254378,77
	86° 53' 57"	49,91		
147			396718,83	1254428,61
	61° 40' 47"	49,94		
148			396742,52	1254472,57
	39° 20' 23"	630,19		
149			397229,91	1254872,06
	31° 58' 40"	265,07		
150			397454,76	1255012,44
	48° 21' 08"	23,22		
151			397470,19	1255029,79
	40° 20' 56"	130,28		
152			397569,48	1255114,14
	346° 16' 07"	44,66		
153			397612,86	1255103,54
	304° 43' 12"	41,05		
154			397636,24	1255069,8
	19° 55' 24"	155,59		
155			397782,52	1255122,82
	355° 13' 53"	28,27		
156			397810,69	1255120,47

Название (номер) межевого знака	Дирекционные углы (град. мин. сек.)	Длина линии(м)	X координата	Y координата
	30° 39' 18"	147,1		
157			397937,23	1255195,47
	153° 35' 08"	13,62		
158			397925,03	1255201,53
	115° 29' 39"	16,03		
159			397918,13	1255216
	84° 15' 27"	39,38		
160			397922,07	1255255,18
	95° 06' 32"	51,54		
161			397917,48	1255306,52
	81° 56' 13"	27,8		
162			397921,38	1255334,05
	100° 48' 58"	46,2		
163			397912,71	1255379,43
	75° 36' 18"	48,79		
164			397924,84	1255426,69
	86° 55' 18"	35,38		
165			397926,74	1255462,02
	57° 52' 17"	43,36		
166			397949,8	1255498,74
	74° 15' 23"	25,73		
167			397956,78	1255523,5
	97° 15' 59"	49,26		
168			397950,55	1255572,36
	98° 45' 58"	26,12		
169			397946,57	1255598,17
	75° 05' 54"	44,64		
170			397958,05	1255641,31
	94° 42' 53"	18,49		
171			397956,53	1255659,74
	121° 27' 42"	20,33		
172			397945,92	1255677,08
	123° 34' 10"	14,49		
173			397937,91	1255689,15
	100° 06' 29"	14,59		
174			397935,35	1255703,51
	129° 52' 54"	13,47		
175			397926,71	1255713,85
	168° 05' 25"	8,43		
176			397918,46	1255715,59
	65° 20' 48"	77,48		
177			397950,78	1255786,01
	319° 24' 10"	61,07		
178			397997,15	1255746,27
	313° 40' 04"	45,32		

Название (номер) межевого знака	Дирекционные углы (град. мин. сек.)	Длина линии(м)	X координата	Y координата
179			398028,44	1255713,49
	268° 22' 34"	112,57		
180			398025,25	1255600,97
	276° 06' 53"	31,45		
181			398028,6	1255569,7
	282° 55' 22"	65,78		
182			398043,31	1255505,59
	261° 40' 54"	39,19		
183			398037,64	1255466,81
	250° 36' 16"	81,48		
184			398010,58	1255389,95
	265° 31' 45"	67,61		
185			398005,31	1255322,55
	280° 55' 35"	50,96		
186			398014,97	1255272,51
	304° 04' 39"	40,19		
187			398037,49	1255239,22
	331° 41' 18"	42,85		
188			398075,21	1255218,9
	1° 36' 48"	36,58		
189			398111,78	1255219,93
	8° 49' 59"	59,72		
190			398170,79	1255229,1
	353° 11' 36"	66,99		
191			398237,31	1255221,16
	339° 03' 23"	63,14		
192			398296,28	1255198,59
	324° 11' 30"	42,32		
193			398330,6	1255173,83
	339° 16' 30"	23,03		
194			398352,14	1255165,68
	10° 15' 08"	62,37		
195			398413,51	1255176,78
	333° 29' 08"	85,95		
196			398490,42	1255138,41
	322° 52' 47"	84,64		
197			398557,91	1255087,33
	318° 32' 13"	84,59		
198			398621,3	1255031,32
	314° 13' 15"	104,5		
199			398694,18	1254956,43
	311° 25' 38"	122,89		
200			398775,49	1254864,29
	300° 21' 46"	124,1		
201			398838,22	1254757,21

Название (номер) межевого знака	Дирекционные углы (град. мин. сек.)	Длина линии(м)	X координата	Y координата
	283° 49' 07"	114,97		
202			398865,68	1254645,57
	292° 53' 32"	71,98		
203			398893,68	1254579,26
	286° 34' 46"	101,28		
204			398922,58	1254482,19
	284° 08' 26"	57,22		
205			398936,56	1254426,7
	284° 21' 09"	33,4		
206			398944,84	1254394,34
	267° 04' 01"	75,83		
207			398940,96	1254318,61
	250° 27' 54"	70,34		
208			398917,44	1254252,32
	275° 16' 13"	43,11		
209			398921,4	1254209,39
	297° 58' 37"	62,8		
210			398950,86	1254153,93
	299° 57' 59"	60		
211			398980,83	1254101,95
	268° 47' 41"	101,25		
212			398978,7	1254000,72
	290° 48' 57"	39,51		
213			398992,74	1253963,79
	191° 17' 49"	121,8		
214			398873,3	1253939,93
	247° 08' 38"	50,54		
215			398853,67	1253893,36
	271° 29' 24"	26,92		
216			398854,37	1253866,45
	300° 57' 30"	18,33		
217			398863,8	1253850,73
	0° 00' 00"	82,81		
218			398946,61	1253850,73
	338° 24' 38"	52,23		
219			398995,18	1253831,51
	334° 00' 11"	78,91		
220			399066,11	1253796,92
	304° 52' 38"	42,16		
221			399090,22	1253762,33
	296° 42' 03"	66,1		
222			399119,92	1253703,28
	320° 54' 08"	28,81		
223			399142,28	1253685,11
	298° 39' 11"	34,24		

Название (номер межевого знака)	Дирекционные углы (град. мин. сек.)	Длина линии(м)	X координата	Y координата
224			399158,7	1253655,06
	276° 53' 07"	32,03		
225			399162,54	1253623,26
	276° 29' 55"	71,04		
226			399170,58	1253552,68
	293° 57' 50"	44,74		
227			399188,75	1253511,8
	315° 16' 48"	50,65		
228			399224,74	1253476,16
	330° 52' 35"	52,39		
229			399270,51	1253450,66
	298° 09' 31"	28,14		
230			399283,79	1253425,85
	265° 59' 36"	50,09		
231			399280,29	1253375,88
	290° 34' 02"	23,88		
232			399288,68	1253353,52
	305° 45' 45"	32,29		
233			399307,55	1253327,32
	288° 04' 00"	34,92		
234			399318,38	1253294,12
	265° 57' 20"	29,77		
235			399316,28	1253264,42
	252° 19' 31"	33,36		
236			399306,15	1253232,63
	272° 19' 30"	25,88		
237			399307,2	1253206,77
	282° 42' 45"	36,54		
238			399315,24	1253171,13
	302° 42' 49"	68,52		
239			399352,27	1253113,48
	317° 34' 05"	33,14		
240			399376,73	1253091,12
	301° 24' 44"	34,19		
241			399394,55	1253061,94
	284° 04' 44"	55,29		
242			399408	1253008,31
	305° 28' 45"	21,67		
243			399420,58	1252990,66
	336° 43' 13"	28,72		
244			399446,96	1252979,31
	354° 23' 35"	93,04		
245			399539,55	1252970,22
	333° 11' 44"	36,41		
246			399572,05	1252953,8

Название (номер) межевого знака	Дирекционные углы (град. мин. сек.)	Длина линии(м)	X координата	Y координата
	305° 21' 35"	26,56		
247			399587,42	1252932,14
	284° 37' 33"	33,23		
248			399595,81	1252899,99
	267° 34' 34"	49,65		
249			399593,71	1252850,38
	264° 28' 26"	54,41		
250			399588,47	1252796,22
	284° 51' 05"	30		
251			399596,16	1252767,22
	309° 56' 56"	87,06		
252			399652,06	1252700,48
	291° 28' 02"	33,42		
253			399664,29	1252669,38
	285° 37' 07"	16,86		
254			399668,83	1252653,14
	11° 55' 52"	27,86		
255			399696,09	1252658,9
	357° 33' 46"	40,92		
256			399736,97	1252657,16
	354° 43' 59"	57,19		
257			399793,92	1252651,91
	9° 32' 53"	77,95		
258			399870,79	1252664,84
	27° 59' 39"	43,93		
259			399909,58	1252685,46
	42° 10' 16"	55,16		
260			399950,46	1252722,49
	61° 03' 35"	86,65		
261			399992,39	1252798,32
	48° 29' 04"	44,79		
262			400022,08	1252831,86
	29° 07' 39"	24,41		
263			400043,4	1252843,74
	359° 15' 11"	94,34		
264			400137,73	1252842,51
	49° 02' 41"	411,54		
265			400407,48	1253153,31
	43° 08' 48"	1249,73		
266			401319,29	1254007,96
	43° 53' 56"	326,79		
267			401554,76	1254234,55
	39° 36' 33"	423,37		
268			401880,93	1254504,47
	123° 59' 58"	41,61		

Название (номер) межевого знака	Дирекционные углы (град. мин. сек.)	Длина линии(м)	X координата	Y координата
269			401857,66	1254538,97
	138° 02' 20"	24,54		
270			401839,41	1254555,38
	160° 31' 09"	30,32		
271			401810,83	1254565,49
	180° 51' 15"	42,92		
272			401767,91	1254564,85
	162° 55' 38"	28,07		
273			401741,08	1254573,09
	155° 16' 48"	13,06		
274			401729,22	1254578,55
	166° 31' 43"	42,8		
275			401687,6	1254588,52
	176° 58' 31"	30,51		
276			401657,13	1254590,13
	199° 53' 55"	29,59		
277			401629,31	1254580,06
	187° 09' 22"	34,36		
278			401595,22	1254575,78
	181° 01' 56"	49,96		
279			401545,27	1254574,88
	195° 56' 35"	70,63		
280			401477,36	1254555,48
	181° 13' 47"	48,92		
281			401428,45	1254554,43
	201° 47' 56"	133,59		
282			401304,41	1254504,82
	205° 58' 00"	134,48		
283			401183,51	1254445,94
	193° 31' 45"	48,52		
284			401136,34	1254434,59
	165° 12' 01"	47,88		
285			401090,05	1254446,82
	147° 07' 02"	120,66		
286			400988,72	1254512,33
	176° 55' 13"	113,72		
287			400875,16	1254518,44
	155° 06' 41"	186,81		
288			400705,7	1254597,06
	132° 54' 40"	169,36		
289			400590,39	1254721,1
	115° 33' 57"	246,93		
290			400483,83	1254943,85
	90° 00' 00"	302,23		
291			400483,83	1255246,08

Название (номер) межевого знака	Дирекционные углы (град. мин. сек.)	Длина линии(м)	X координата	Y координата
	110° 21' 58"	278,61		
292			400386,87	1255507,27
	154° 09' 25"	335,05		
293			400085,33	1255653,32
	145° 22' 58"	83,65		
294			400016,49	1255700,84
	134° 40' 52"	88,94		
295			399953,95	1255764,08
	102° 59' 01"	133,75		
296			399923,9	1255894,41
	102° 14' 41"	168,04		
297			399888,26	1256058,63
	104° 24' 08"	158,73		
298			399848,78	1256212,37
	113° 15' 37"	214,89		
299			399763,92	1256409,79
	117° 21' 17"	346,62		
300			399604,65	1256717,65
	115° 29' 13"	455,42		
301			399408,68	1257128,75
	115° 21' 06"	5,07		
302			399406,51	1257133,33
	116° 10' 57"	620,46		
303			399132,74	1257690,13
	117° 45' 19"	95,81		
304			399088,12	1257774,92
	113° 39' 54"	396,8		
305			398928,85	1258138,35
	169° 46' 48"	204,65		
306			398727,45	1258174,66
	170° 34' 42"	285,46		
307			398445,84	1258221,39
	225° 19' 28"	172,38		
308			398324,64	1258098,81
	224° 42' 05"	306,63		
309			398106,69	1257883,12
	223° 57' 29"	226,33		
310			397943,77	1257726,02
	222° 56' 08"	291,3		
311			397730,5	1257527,59
	223° 21' 16"	285,39		
312			397522,99	1257331,67
	223° 25' 12"	516,77		
313			397147,64	1256976,47
	223° 25' 17"	444,28		

Название (номер) межевого знака	Дирекционные углы (град. мин. сек.)	Длина линии(м)	X координата	Y координата
314			396824,95	1256671,09
	246° 36' 14"	84,21		
315			396791,51	1256593,8
	221° 57' 53"	180,69		
316			396657,16	1256472,98
	221° 58' 07"	36,5		
317			396630,02	1256448,57
	232° 57' 39"	155,82		
318			396536,16	1256324,19
	219° 04' 42"	44,48		
319			396501,63	1256296,15
	219° 01' 30"	212,96		
320			396336,19	1256162,06
	219° 00' 33"	239,29		
321			396150,25	1256011,44
	219° 14' 33"	200,6		
322			395994,89	1255884,54
	218° 50' 06"	187,46		
323			395848,87	1255766,99
	219° 35' 49"	216,57		
324			395681,99	1255628,95
	128° 04' 23"	172,67		
325			395575,51	1255764,88
	127° 30' 33"	149,16		
326			395484,69	1255883,2
	126° 51' 04"	91,89		
327			395429,58	1255956,73
	117° 04' 47"	73,17		
328			395396,27	1256021,88
	114° 40' 21"	93,57		
329			395357,21	1256106,91
	107° 19' 13"	115,92		
330			395322,7	1256217,57
	104° 59' 30"	161,17		
331			395281,01	1256373,25
	105° 53' 11"	203,96		
332			395225,18	1256569,42
	106° 33' 57"	147,94		
333			395183	1256711,22
	160° 24' 21"	214,61		
334			394980,82	1256783,19
	106° 09' 49"	590,8		
335			394816,35	1257350,64
	106° 14' 17"	171,01		
336			394768,53	1257514,83

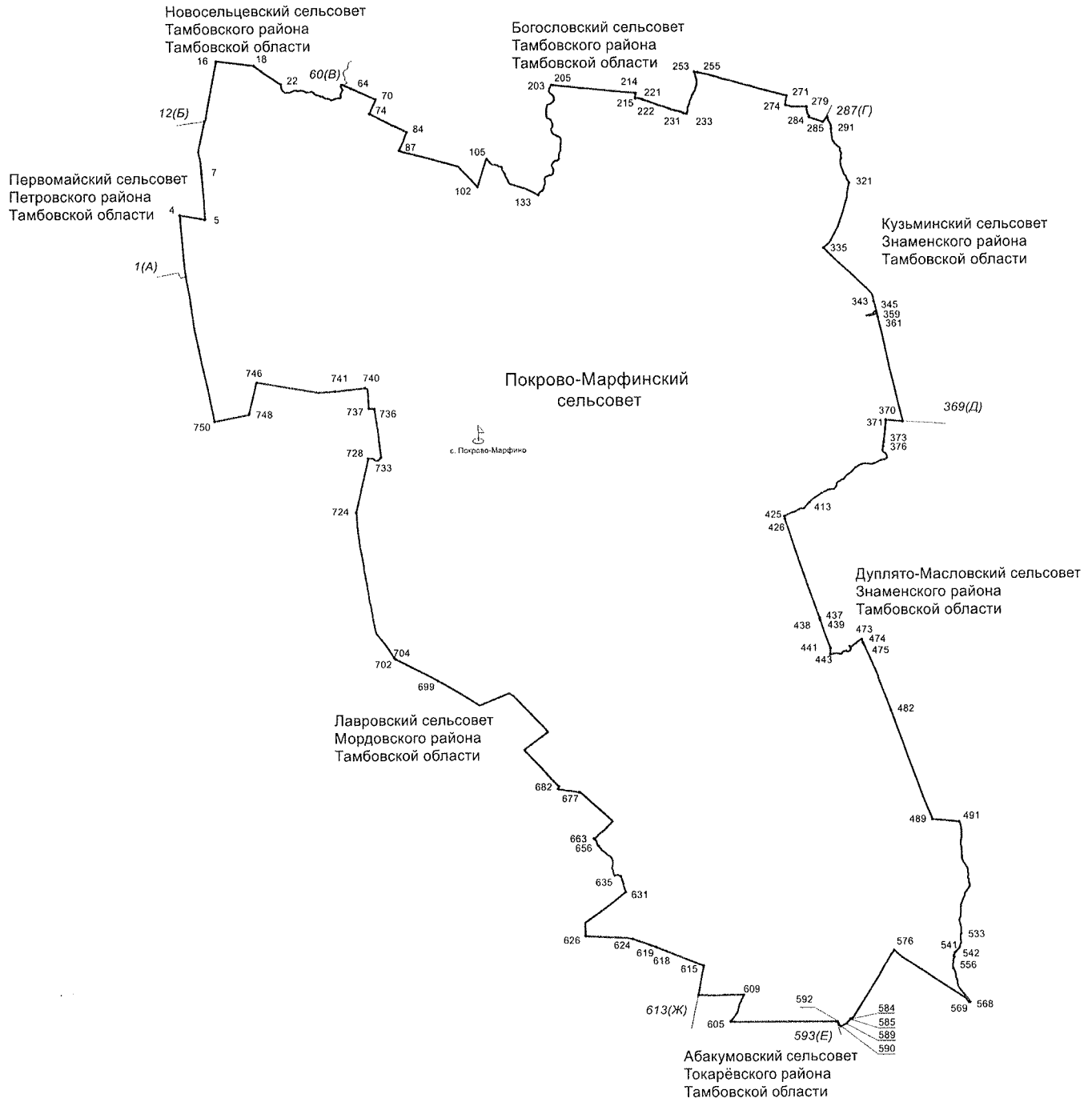
Название (номер) межевого знака	Дирекционные углы (град. мин. сек.)	Длина линии(м)	X координата	Y координата
	105° 33' 02"	311,58		
337			394685	1257815
	106° 24' 33"	492,04		
338			394546	1258287
	106° 57' 06"	456,19		
339			394412,99	1258723,37
	106° 11' 03"	546,66		
340			394260,62	1259248,37
	107° 23' 16"	459,55		
341			394123,29	1259686,92
	130° 14' 21"	36,21		
342			394099,9	1259714,56
	133° 48' 25"	40,75		
343			394071,69	1259743,97
	133° 47' 48"	24,58		
344			394054,68	1259761,71
	163° 54' 16"	335,84		
345			393732	1259854,82
	166° 31' 06"	261,57		
346			393477,64	1259915,8
	166° 51' 02"	246,51		
347			393237,59	1259971,88
	252° 03' 48"	286,46		
348			393149,37	1259699,34
	254° 31' 25"	497,6		
349			393016,59	1259219,78
	254° 21' 45"	90,71		
350			392992,14	1259132,43
	271° 25' 05"	2,02		
351			392992,19	1259130,41
	264° 44' 11"	54,72		
352			392987,17	1259075,92
	265° 01' 31"	165,59		
353			392972,81	1258910,95
	265° 32' 48"	120,16		
354			392963,48	1258791,15
	266° 00' 05"	21,08		
355			392962,01	1258770,12
	264° 43' 35"	35,36		
356			392958,76	1258734,91
	265° 15' 40"	175,39		
357			392944,27	1258560,12
	262° 25' 03"	28,27		
358			392940,54	1258532,1
	263° 12' 29"	80,67		

Название (номер межевого знака)	Дирекционные углы (град. мин. сек.)	Длина линии(м)	X координата	Y координата
359			392931	1258452
	263° 23' 57"	582,86		
360			392864	1257873
	264° 20' 35"	426,08		
361			392822	1257449
	264° 13' 14"	496,52		
362			392772	1256955
	263° 41' 05"	509,09		
363			392716	1256449
	262° 58' 28"	572,3		
364			392646	1255881
	262° 35' 07"	294,46		
365			392608	1255589
	261° 12' 51"	25,34		
366			392604,13	1255563,96
	260° 01' 12"	33,12		
367			392598,39	1255531,34
	264° 18' 15"	31,13		
368			392595,3	1255500,36
	263° 33' 47"	229,15		
369			392569,61	1255272,65
	264° 26' 10"	234,65		
370			392546,86	1255039,11
	232° 02' 13"	351,33		
371			392330,74	1254762,12
	233° 49' 01"	140,15		
372			392248	1254649
	230° 29' 27"	990,25		
373			391618	1253885
	210° 57' 50"	116,62		
374			391518	1253825
	200° 46' 10"	372,41		
375			391169,79	1253692,94
	201° 52' 53"	236,82		
376			390950,03	1253604,68
	201° 21' 21"	133,49		
377			390825,71	1253556,07
	202° 15' 32"	277,38		
378			390569	1253451
	202° 22' 02"	243,89		
379			390343,46	1253358,19
	200° 02' 42"	38,04		
380			390307,72	1253345,15
	201° 20' 40"	179		
381			390141	1253280

Название (номер) межевого знака	Дирекционные углы (град. мин. сек.)	Длина линии(м)	X координата	Y координата
	196° 12' 19"	333,24		
382			389821	1253187
	194° 02' 10"	300,99		
383			389529	1253114
	207° 23' 23"	116,82		
384			389425,28	1253060,26
	201° 13' 48"	210,24		
385			389229,31	1252984,13
	200° 55' 09"	125,92		
386			389111,69	1252939,17
	202° 16' 14"	125,84		
387			388995,24	1252891,48
	201° 21' 07"	232,47		
388			388778,73	1252806,84
	200° 23' 28"	123,5		
389			388662,97	1252763,81
	201° 59' 34"	506,85		
390			388193	1252574
	278° 34' 36"	616,9		
391			388285	1251964
	278° 48' 37"	476,62		
392			388358	1251493
	279° 43' 48"	704,13		
393			388477	1250799
	280° 06' 18"	102,59		
394			388495	1250698
	279° 50' 01"	76,12		
395			388508	1250623
	279° 48' 11"	663,69		
396			388621	1249969
	279° 34' 40"	570,96		
397			388716	1249406
	279° 17' 39"	441,29		
398			388787,27	1248970,5
	279° 20' 15"	655,65		
399			388893,65	1248323,54
	184° 12' 56"	169,51		
400			388724,6	1248311,08
	184° 12' 08"	19,24		
401			388705,41	1248309,67
	184° 18' 54"	343,04		
402			388363,34	1248283,86
	223° 14' 35"	13,84		
403			388353,26	1248274,38
	211° 14' 11"	8,29		

Название (номер межевого знака)	Дирекционные углы (град. мин. сек.)	Длина линии(м)	X координата	Y координата
404			388346,17	1248270,08
	213° 19' 42"	15,38		
1			388333,32	1248261,63

**Схема границ
муниципального образования-
Покрово-Марфинский сельсовет Знаменского района
Тамбовской области**



**Описание границ
муниципального образования - Покрово-Марфинский сельсовет
Знаменского района Тамбовской области**

I. Участок границы с муниципальным образованием — Первомайский сельсовет Петровского района Тамбовской области (от А до Б)

Граница с муниципальным образованием — Первомайский сельсовет Петровского района проходит:

- от т.1(А) до т.4 по западной стороне лесополосы;
- от т.4 до т.5 по меже;
- от т.5 до т.7 по пастбищному участку;
- от т.7 до т.12(Б) по меже.

II. Участок границы с муниципальным образованием — Новосельцевский сельсовет Тамбовского района Тамбовской области (от Б до В)

Граница с муниципальным образованием — Новосельцевский сельсовет Тамбовского района проходит:

- от т.12(Б) до т.16 по северо-западной стороне полевой дороги;
- от т.16 до т.18 по северо-восточной стороне лесополосы;
- от т.18 до т.22 по юго-западной стороне полевой дороги;
- от т.22 до т.60(В) по ручью.

III. Участок границы с муниципальным образованием — Богословский сельсовет Тамбовского района Тамбовской области (от В до Г)

Граница с муниципальным образованием — Богословский сельсовет Тамбовского района проходит:

- от т.60(В) до т.64 по пастбищному участку;
- от т.64 до т.70 по юго-западной стороне полевой дороги;
- от т.70 до т.74 по северо-западной стороне лесополосы;
- от т.74 до т.84 по юго-западной стороне лесополосы;
- от т.84 до т.87 по юго-восточной стороне лесополосы;
- от т.87 до т.102 по юго-западной стороне лесополосы;
- от т.102 до т.105 по юго-восточной стороне лесополосы;
- от т.105 до т.133 по ручью;
- от т.133 до т.203 по середине р. Бол. Липовица;
- от т.203 до т.205 по пастбищному участку;
- от т.205 до т.214 по северной стороне лесополосы;
- от т.214 до т.215 по западной стороне лесополосы;
- от т.215 до т.221 пересекая лесополосы;
- от т.221 до т.222 пересекая автодорогу Р-193 «Воронеж-Тамбов»;
- от т.222 до т.231 по юго-западной стороне лесополосы;
- от т.231 до т.233 по плотине;
- от т.233 до т.253 по середине пруда;

- от т.253 до т.255 по пастбищному участку;
- от т.255 до т.271 по юго-западной стороне лесополосы;
- от т.271 до т.274 по западной стороне лесополосы;
- от т.274 до т.279 по южной стороне лесополосы;
- от т.279 до т.284 по пастбищному участку;
- от т.284 до т.285 по ручью;
- от т.285 до т.287(Г) по пастбищному участку.

IV. Участок границы с муниципальным образованием — Кузьминский сельсовет Знаменского района Тамбовской области (от Г до Д)

Граница с муниципальным образованием — Кузьминский сельсовет Знаменского района проходит:

- от т.287(Г) до т.291 по пастбищному участку;
- от т.291 до т.321 по ручью;
- от т.321 до т.335 по юго-восточной стороне полевой дороги;
- от т.335 до т.343 по северо-восточной стороне лесополосы;
- от т.343 до т.345 по пастбищному участку;
- от т.345 до т.359 по берегу пруда;
- от т.359 до т.361 по пастбищному участку;
- от т.361 до т.369(Д) по северо-восточной стороне лесополосы.

V. Участок границы с муниципальным образованием — Дуплято-Масловский сельсовет Знаменского района Тамбовской области (от Д до Е)

Граница с муниципальным образованием — Дуплято-Масловский сельсовет Знаменского района проходит:

- от т.369(Д) до т.370 по северной стороне автодороги;
- от т.370 до т.371 пересекая автодорогу;
- от т.371 до т.373 по западной стороне лесополосы;
- от т.373 до т.376 по пастбищному участку;
- от т.376 до т.413 по середине пруда;
- от т.413 до т.425 по ручью;
- от т.425 до т.426 по пастбищному участку;
- от т.426 до т.437 по северо-восточной стороне полевой дороги;
- от т.437 до т.438 пересекая автодорогу «Каспий»-Кариан-Токаревка»-Дуплято-Маслово-«Воронеж-Тамбов»;
- от т.438 до т.439 по меже;
- от т.439 до т.441 по юго-западной стороне полевой дороги;
- от т.441 до т.443 по пастбищному участку;
- от т.443 до т.473 по берегу пруда;
- от т.473 до т.474 пересекая пруд;
- от т.474 до т.475 по пастбищному участку;
- от т.475 до т.482 по северо-восточной стороне лесополосы;
- от т.482 до т.489 по юго-западной стороне лесополосы;
- от т.489 до т.491 по южной стороне лесополосы;

- от т.491 до т.533 по ручью;
- от т.533 до т.541 по берегу пруда;
- от т.541 до т.542 пересекая плотину;
- от т.542 до т.556 по ручью;
- от т.556 до т.568 по берегу пруда;
- от т.568 до т.569 по краю плотины;
- от т.569 до т.576 по северо-восточной стороне полевой дороги;
- от т.576 до т.584 по юго-восточной стороне лесополосы;
- от т.584 до т.585 пересекая лесополосу;
- от т.585 до т.589 по северо-западной стороне лесополосы;
- от т.589 до т.590 по днищу балки;
- от т.590 до т.592 по ручью;
- от т.592 до т.593(Е) по пастбищному участку.

VI. Участок границы с муниципальным образованием — Абакумовский сельсовет Токарёвского района Тамбовской области (от Е до Ж)

Граница с муниципальным образованием — Абакумовский сельсовет Токарёвского района проходит:

- от т.593(Е) до т.605 по южной стороне лесополосы;
- от т.605 до т.609 по дну балки;
- от т.609 до т.613(Ж) по южной стороне лесополосы.

VII. Участок границы с муниципальным образованием — Лавровский сельсовет Мордовского района Тамбовской области (от Ж до А)

Граница с муниципальным образованием — Лавровский сельсовет Мордовского района проходит:

- от т.613(Ж) до т.615 по восточной стороне лесополосы;
- от т.615 до т.618 по юго-западной стороне лесополосы;
- от т.618 до т.619 по меже;
- от т.619 до т.624 по северо-восточной стороне лесополосы;
- от т.624 до т.626 по северной стороне лесополосы;
- от т.626 до т.631 по меже;
- от т.631 до т.635 по пастбищному участку;
- от т.635 до т.656 по пересыхающему ручью;
- от т.656 до т.663 по середине пруда;
- от т.663 до т.677 по меже;
- от т.677 до т.682 по меже, пересекая пастбищный участок;
- от т.682 до т.699 по меже;
- от т.699 до т.702 по юго-западной стороне лесополосы;
- от т.702 до т.704 пересекая автодорогу «Воронеж-Тамбов»;
- от т.704 до т.724 по юго-западной стороне лесополосы;
- от т.724 до т.728 по меже;
- от т.728 до т.733 по пересыхающему ручью;
- от т.733 до т.736 по меже;

- от т.736 до т.737 по северной стороне лесополосы;
- от т.737 до т.740 по западной стороне лесополосы;
- от т.740 до т.741 по юго-восточной стороне лесополосы;
- от т.741 до т.746 по северо-восточной стороне лесополосы;
- от т.746 до т.748 по восточной стороне лесополосы;
- от т.748 до т.750 по северной стороне автодороги;
- от т.750 до т.1(А) по западной стороне лесополосы.

**Каталог координат
характерных точек границ муниципального образования -
Покрово-Марфинский сельсовет Знаменского района Тамбовской области**

Название (номер) межевого знака	Дирекционные углы (град. мин. сек.)	Длина линии(м)	X координата	Y координата
1			400686,97	1211464,66
	353° 02' 32"	321,03		
2			401005,64	1211425,77
	354° 46' 17"	801,38		
3			401803,69	1211352,74
	355° 38' 00"	527,73		
4			402329,89	1211312,56
	98° 59' 50"	679,22		
5			402223,67	1211983,42
	357° 11' 04"	547,83		
6			402770,84	1211956,51
	355° 35' 02"	664,41		
7			403433,28	1211905,35
	354° 51' 31"	333,43		
8			403765,37	1211875,47
	346° 14' 39"	266,21		
9			404023,94	1211812,17
	10° 40' 42"	156,24		
10			404177,47	1211841,12
	13° 07' 11"	395,75		
11			404562,89	1211930,95
	12° 52' 58"	276,02		
12			404831,96	1211992,49
	28° 09' 58"	30,25		
13			404858,63	1212006,77
	11° 28' 13"	336,57		
14			405188,48	1212073,7
	10° 40' 55"	1269,97		
15			406436,44	1212309,1
	77° 40' 50"	3,56		
16			406437,2	1212312,58
	97° 04' 46"	483,09		
17			406377,66	1212791,99
	97° 47' 35"	519,34		
18			406307,24	1213306,53
	125° 50' 06"	366,83		
19			406092,48	1213603,92
	122° 05' 06"	184,29		
20			405994,59	1213760,06
	124° 18' 45"	270,67		
21			405842,01	1213983,63

Название (номер) межевого знака	Дирекционные углы (град. мин. сек.)	Длина линии(м)	X координата	Y координата
	124° 19' 03"	65,34		
22			405805,17	1214037,6
	174° 57' 30"	116,18		
23			405689,44	1214047,81
	147° 21' 19"	82,85		
24			405619,68	1214092,5
	120° 25' 31"	54,01		
25			405592,33	1214139,07
	107° 53' 13"	14,88		
26			405587,76	1214153,23
	92° 01' 49"	108,39		
27			405583,92	1214261,55
	78° 27' 11"	48,86		
28			405593,7	1214309,42
	61° 29' 25"	92,25		
29			405637,73	1214390,48
	77° 01' 11"	32,63		
30			405645,06	1214422,28
	95° 44' 19"	24,4		
31			405642,62	1214446,56
	118° 17' 47"	36,12		
32			405625,5	1214478,36
	90° 20' 43"	29,87		
33			405625,32	1214508,23
	71° 44' 34"	35,69		
34			405636,5	1214542,12
	82° 18' 05"	28,74		
35			405640,35	1214570,6
	105° 46' 19"	118,91		
36			405608,03	1214685,03
	117° 23' 37"	43,29		
37			405588,11	1214723,47
	82° 53' 38"	115,84		
38			405602,44	1214838,42
	83° 16' 55"	28,81		
39			405605,81	1214867,03
	129° 00' 46"	117,14		
40			405532,07	1214958,05
	116° 54' 31"	49,23		
41			405509,79	1215001,95
	93° 37' 19"	58,73		
42			405506,08	1215060,56
	129° 58' 47"	51,8		
43			405472,8	1215100,25
	95° 34' 42"	63,78		

Название (номер) межевого знака	Дирекционные углы (град. мин. сек.)	Длина линии(м)	X координата	Y координата
44			405466,6	1215163,73
	127° 28' 57"	83,23		
45			405415,95	1215229,78
	87° 09' 17"	84		
46			405420,12	1215313,68
	122° 31' 24"	75,87		
47			405379,33	1215377,65
	85° 19' 53"	45,58		
48			405383,04	1215423,08
	70° 22' 55"	92,51		
49			405414,1	1215510,22
	82° 23' 29"	119,03		
50			405429,86	1215628,2
	358° 03' 11"	65,35		
51			405495,17	1215625,98
	10° 14' 03"	47,22		
52			405541,64	1215634,37
	23° 59' 31"	55,48		
53			405592,33	1215656,93
	34° 13' 10"	42,04		
54			405627,09	1215680,57
	4° 59' 37"	18,61		
55			405645,63	1215682,19
	335° 54' 15"	17,02		
56			405661,17	1215675,24
	322° 04' 05"	57,29		
57			405706,36	1215640,02
	346° 41' 44"	26,2		
58			405731,86	1215633,99
	16° 42' 44"	33,87		
59			405764,3	1215643,73
	57° 15' 49"	27		
60			405778,9	1215666,44
	119° 45' 15"	7,64		
61			405775,11	1215673,07
	112° 12' 18"	113,59		
62			405732,18	1215778,24
	113° 24' 24"	126,54		
63			405681,91	1215894,37
	59° 31' 37"	3,81		
64			405683,84	1215897,65
	116° 28' 16"	109,19		
65			405635,17	1215995,39
	113° 18' 08"	115,58		
66			405589,45	1216101,54

Название (номер межевого знака)	Дирекционные углы (град. мин. сек.)	Длина линии(м)	X координата	Y координата
	113° 32' 51"	151,56		
67			405528,9	1216240,48
	114° 20' 44"	135,8		
68			405472,92	1216364,2
	113° 21' 53"	167,1		
69			405406,65	1216517,6
	113° 07' 51"	45,54		
70			405388,76	1216559,48
	192° 32' 58"	21,12		
71			405368,14	1216554,89
	205° 15' 50"	226,5		
72			405163,3	1216458,22
	205° 08' 19"	151,43		
73			405026,21	1216393,89
	193° 33' 55"	22,72		
74			405004,12	1216388,56
	119° 12' 35"	44,49		
75			404982,41	1216427,39
	117° 18' 12"	161,06		
76			404908,53	1216570,51
	116° 59' 44"	139,28		
77			404845,31	1216694,61
	116° 25' 44"	133,48		
78			404785,9	1216814,14
	116° 46' 50"	140,29		
79			404722,69	1216939,38
	117° 17' 39"	27,41		
80			404710,12	1216963,74
	116° 05' 37"	121,23		
81			404656,8	1217072,61
	116° 19' 25"	116,79		
82			404605,01	1217177,29
	116° 09' 06"	138,24		
83			404544,08	1217301,38
	115° 33' 28"	86,5		
84			404506,76	1217379,42
	203° 11' 30"	110,21		
85			404405,46	1217336,02
	203° 09' 00"	157,81		
86			404260,36	1217273,98
	203° 42' 29"	260,37		
87			404021,96	1217169,29
	112° 11' 41"	73,59		
88			403994,16	1217237,43
	103° 43' 01"	97,96		

Название (номер) межевого знака	Дирекционные углы (град. мин. сек.)	Длина линии(м)	X координата	Y координата
89			403970,93	1217332,6
	104° 17' 03"	174,4		
90			403927,9	1217501,61
	104° 51' 52"	167,77		
91			403884,86	1217663,77
	104° 38' 45"	121,97		
92			403854,02	1217781,78
	106° 06' 21"	177,1		
93			403804,89	1217951,93
	102° 43' 36"	24,19		
94			403799,56	1217975,53
	106° 00' 13"	121,58		
95			403766,04	1218092,4
	105° 48' 49"	173,28		
96			403718,82	1218259,12
	106° 48' 24"	270		
97			403640,75	1218517,59
	106° 19' 49"	150,33		
98			403598,48	1218661,86
	106° 29' 39"	99,25		
99			403570,3	1218757,03
	135° 19' 04"	94,36		
100			403503,21	1218823,38
	135° 49' 43"	247,43		
101			403325,74	1218995,79
	135° 42' 30"	411,81		
102			403030,97	1219283,36
	16° 08' 43"	511,48		
103			403522,28	1219425,59
	20° 47' 14"	226,2		
104			403733,76	1219505,87
	23° 26' 57"	42,04		
105			403772,33	1219522,6
	140° 46' 17"	59		
106			403726,63	1219559,91
	138° 26' 08"	39,29		
107			403697,23	1219585,98
	138° 25' 13"	23,82		
108			403679,41	1219601,79
	133° 02' 40"	78,12		
109			403626,09	1219658,88
	118° 56' 45"	20,46		
110			403616,19	1219676,78
	90° 00' 00"	8,37		
111			403616,19	1219685,15

Название (номер) межевого знака	Дирекционные углы (град. мин. сек.)	Длина линии(м)	X координата	Y координата
	82° 29' 51"	29,18		
112			403620	1219714,08
	88° 38' 19"	15,99		
113			403620,38	1219730,07
	101° 09' 18"	27,55		
114			403615,05	1219757,1
	106° 50' 43"	34,2		
115			403605,14	1219789,83
	119° 44' 25"	15,34		
116			403597,53	1219803,15
	127° 22' 02"	18,21		
117			403586,48	1219817,62
	124° 56' 03"	29,25		
118			403569,73	1219841,6
	117° 33' 02"	9,88		
119			403565,16	1219850,36
	98° 19' 50"	31,54		
120			403560,59	1219881,57
	89° 47' 59"	40,07		
121			403560,73	1219921,64
	170° 08' 45"	71,87		
122			403489,92	1219933,94
	152° 29' 23"	93,24		
123			403407,22	1219977,01
	143° 09' 05"	37,85		
124			403376,93	1219999,71
	164° 58' 53"	69,04		
125			403310,25	1220017,6
	152° 43' 18"	117,13		
126			403206,15	1220071,28
	154° 39' 23"	102,58		
127			403113,44	1220115,19
	114° 32' 23"	82,25		
128			403079,28	1220190,01
	106° 49' 18"	146,13		
129			403036,99	1220329,89
	107° 02' 36"	233,07		
130			402968,68	1220552,72
	115° 01' 24"	190,5		
131			402888,1	1220725,34
	115° 35' 14"	153,05		
132			402822	1220863,38
	115° 35' 41"	34,33		
133			402807,17	1220894,34
	29° 00' 50"	80,9		

Название (номер) межевого знака	Дирекционные углы (град. мин. сек.)	Длина линии(м)	X координата	Y координата
134			402877,92	1220933,58
	61° 42' 57"	65,59		
135			402909	1220991,34
	47° 48' 19"	36,12		
136			402933,26	1221018,1
	32° 29' 47"	29,56		
137			402958,19	1221033,98
	20° 06' 34"	73,27		
138			403026,99	1221059,17
	18° 07' 12"	69,03		
139			403092,6	1221080,64
	0° 12' 04"	37,02		
140			403129,62	1221080,77
	348° 44' 50"	98,24		
141			403225,97	1221061,6
	24° 50' 10"	38,09		
142			403260,54	1221077,6
	41° 20' 15"	28,45		
143			403281,9	1221096,39
	71° 20' 21"	112,29		
144			403317,83	1221202,78
	76° 06' 25"	35,9		
145			403326,45	1221237,63
	65° 10' 27"	33,15		
146			403340,37	1221267,72
	38° 55' 09"	26,9		
147			403361,3	1221284,62
	27° 16' 34"	23,78		
148			403382,44	1221295,52
	14° 59' 23"	36,73		
149			403417,92	1221305,02
	3° 14' 27"	52		
150			403469,84	1221307,96
	335° 43' 54"	102,89		
151			403563,64	1221265,67
	358° 01' 08"	32,4		
152			403596,02	1221264,55
	27° 03' 23"	47,97		
153			403638,74	1221286,37
	34° 26' 10"	60,28		
154			403688,46	1221320,46
	57° 59' 55"	30,02		
155			403704,37	1221345,92
	87° 36' 16"	52,64		
156			403706,57	1221398,51

Название (номер) межевого знака	Дирекционные углы (град. мин. сек.)	Длина линии(м)	X координата	Y координата
	68° 39' 27"	20,64		
157			403714,08	1221417,73
	52° 52' 44"	20,07		
158			403726,19	1221433,73
	28° 03' 53"	38,45		
159			403760,12	1221451,82
	15° 07' 49"	28,2		
160			403787,34	1221459,18
	1° 03' 36"	87,57		
161			403874,9	1221460,8
	6° 20' 33"	28,97		
162			403903,69	1221464
	17° 20' 21"	32,25		
163			403934,47	1221473,61
	19° 18' 34"	65,26		
164			403996,06	1221495,19
	11° 48' 29"	38,12		
165			404033,37	1221502,99
	359° 31' 23"	122,5		
166			404155,87	1221501,97
	13° 14' 41"	38,45		
167			404193,3	1221510,78
	359° 14' 49"	92,05		
168			404285,34	1221509,57
	336° 40' 17"	24,32		
169			404307,67	1221499,94
	321° 44' 11"	37,5		
170			404337,11	1221476,72
	296° 29' 46"	152,49		
171			404405,14	1221340,25
	308° 39' 24"	55,81		
172			404440	1221296,67
	323° 49' 45"	30,82		
173			404464,88	1221278,48
	336° 16' 47"	33,88		
174			404495,9	1221264,85
	349° 08' 37"	57,71		
175			404552,58	1221253,98
	25° 13' 49"	97,34		
176			404640,63	1221295,47
	359° 50' 37"	33		
177			404673,63	1221295,38
	342° 26' 22"	42,06		
178			404713,73	1221282,69
	337° 45' 16"	76,18		

Название (номер) межевого знака	Дирекционные углы (град. мин. сек.)	Длина линии(м)	X координата	Y координата
179			404784,24	1221253,85
	320° 27' 58"	22,42		
180			404801,53	1221239,58
	302° 39' 07"	24,8		
181			404814,91	1221218,7
	291° 11' 25"	64,07		
182			404838,07	1221158,96
	321° 12' 03"	31,49		
183			404862,61	1221139,23
	345° 39' 36"	70,46		
184			404930,87	1221121,78
	356° 58' 06"	62,21		
185			404992,99	1221118,49
	5° 17' 17"	73,78		
186			405066,46	1221125,29
	9° 26' 45"	85,49		
187			405150,79	1221139,32
	23° 37' 40"	40,67		
188			405188,05	1221155,62
	54° 57' 34"	32,83		
189			405206,9	1221182,5
	67° 59' 30"	55		
190			405227,51	1221233,49
	59° 45' 05"	36,27		
191			405245,78	1221264,82
	50° 17' 25"	51,23		
192			405278,51	1221304,23
	26° 00' 23"	47,23		
193			405320,96	1221324,94
	10° 04' 50"	22,85		
194			405343,46	1221328,94
	359° 27' 19"	35,77		
195			405379,23	1221328,6
	341° 10' 16"	53,36		
196			405429,73	1221311,38
	319° 38' 38"	35,72		
197			405456,95	1221288,25
	309° 54' 22"	94,21		
198			405517,39	1221215,98
	338° 59' 18"	47,69		
199			405561,91	1221198,88
	2° 16' 19"	30,52		
200			405592,41	1221200,09
	14° 50' 10"	38,39		
201			405629,52	1221209,92

Название (номер) межевого знака	Дирекционные углы (град. мин. сек.)	Длина линии(м)	X координата	Y координата
	30° 44' 46"	56		
202			405677,65	1221238,55
	19° 06' 45"	52,96		
203			405727,69	1221255,89
	96° 06' 27"	33,46		
204			405724,13	1221289,16
	96° 07' 21"	34,88		
205			405720,41	1221323,84
	95° 35' 34"	112,67		
206			405709,43	1221435,97
	95° 51' 48"	306,69		
207			405678,1	1221741,06
	95° 56' 07"	341,57		
208			405642,78	1222080,8
	95° 56' 29"	189,07		
209			405623,21	1222268,85
	95° 56' 36"	343,33		
210			405587,66	1222610,33
	95° 28' 37"	322,17		
211			405556,91	1222931,03
	95° 10' 35"	274,44		
212			405532,15	1223204,35
	95° 50' 15"	201,26		
213			405511,68	1223404,57
	94° 42' 42"	105,43		
214			405503,02	1223509,64
	185° 13' 22"	142,26		
215			405361,35	1223496,69
	91° 04' 50"	23,33		
216			405360,91	1223520,02
	91° 04' 59"	30,69		
217			405360,33	1223550,7
	91° 04' 24"	26,69		
218			405359,83	1223577,39
	107° 23' 53"	62,21		
219			405341,23	1223636,75
	107° 24' 21"	17,78		
220			405335,91	1223653,72
	107° 23' 11"	22,12		
221			405329,3	1223674,83
	109° 21' 43"	29,32		
222			405319,58	1223702,49
	109° 58' 17"	88,45		
223			405289,37	1223785,62
	109° 00' 15"	171,91		

Название (номер) межевого знака	Дирекционные углы (град. мин. сек.)	Длина линии(м)	X координата	Y координата
224			405233,39	1223948,16
	108° 34' 54"	148,18		
225			405186,17	1224088,62
	109° 51' 12"	161,48		
226			405131,33	1224240,5
	108° 57' 53"	118,34		
227			405092,87	1224352,42
	107° 58' 05"	116,05		
228			405057,07	1224462,81
	105° 12' 29"	108,87		
229			405028,51	1224567,87
	106° 37' 28"	129,12		
230			404991,57	1224691,59
	107° 23' 30"	98,13		
231			404962,24	1224785,23
	108° 50' 01"	42,72		
232			404948,45	1224825,66
	108° 53' 10"	35,34		
233			404937,01	1224859,1
	20° 46' 20"	54,59		
234			404988,05	1224878,46
	23° 11' 55"	46,91		
235			405031,17	1224896,94
	4° 14' 11"	23,83		
236			405054,93	1224898,7
	341° 27' 24"	25,06		
237			405078,69	1224890,73
	351° 11' 41"	16,92		
238			405095,41	1224888,14
	25° 46' 10"	28,34		
239			405120,93	1224900,46
	32° 00' 19"	24,91		
240			405142,05	1224913,66
	8° 58' 21"	16,93		
241			405158,77	1224916,3
	24° 13' 40"	19,3		
242			405176,37	1224924,22
	23° 42' 10"	12,99		
243			405188,26	1224929,44
	15° 49' 10"	91,19		
244			405276	1224954,3
	22° 58' 15"	94,09		
245			405362,63	1224991,02
	15° 58' 35"	68,85		
246			405428,82	1225009,97

Название (номер межевого знака)	Дирекционные углы (град. мин. сек.)	Длина линии(м)	X координата	Y координата
	42° 45' 56"	37,54		
247			405456,38	1225035,46
	19° 36' 11"	40,33		
248			405494,37	1225048,99
	37° 04' 13"	45,21		
249			405530,44	1225076,24
	26° 06' 05"	41,46		
250			405567,67	1225094,48
	12° 51' 51"	135,87		
251			405700,13	1225124,73
	8° 36' 52"	115,63		
252			405814,46	1225142,05
	345° 44' 09"	258,65		
253			406065,14	1225078,32
	103° 13' 15"	73,11		
254			406048,42	1225149,49
	101° 17' 03"	30,41		
255			406042,47	1225179,31
	103° 50' 37"	108,2		
256			406016,58	1225284,37
	102° 30' 21"	86,17		
257			405997,92	1225368,5
	103° 27' 56"	109,59		
258			405972,4	1225475,08
	104° 33' 24"	51,52		
259			405959,45	1225524,95
	105° 26' 22"	151,64		
260			405919,08	1225671,12
	105° 11' 37"	142,4		
261			405881,76	1225808,54
	104° 53' 53"	111,08		
262			405853,2	1225915,89
	105° 12' 28"	177,11		
263			405806,74	1226086,8
	107° 31' 24"	142,91		
264			405763,71	1226223,08
	101° 12' 27"	37,25		
265			405756,47	1226259,62
	106° 10' 01"	166,86		
266			405710,01	1226419,88
	105° 10' 47"	181,82		
267			405662,4	1226595,36
	104° 32' 21"	74,33		
268			405643,74	1226667,31
	105° 33' 15"	147,05		

Название (номер) межевого знака	Дирекционные углы (град. мин. сек.)	Длина линии(м)	X координата	Y координата
269			405604,31	1226808,97
	105° 18' 13"	722,07		
270			405413,73	1227505,44
	105° 56' 06"	61,05		
271			405396,97	1227564,14
	193° 38' 01"	65,25		
272			405333,56	1227548,76
	190° 20' 47"	155,57		
273			405180,52	1227520,82
	147° 00' 09"	30,06		
274			405155,31	1227537,19
	104° 47' 29"	140,58		
275			405119,42	1227673,11
	95° 38' 31"	55,64		
276			405113,95	1227728,48
	88° 52' 15"	44,15		
277			405114,82	1227772,62
	90° 52' 43"	232,84		
278			405111,25	1228005,43
	93° 37' 07"	96,49		
279			405105,16	1228101,73
	179° 45' 53"	58,47		
280			405046,69	1228101,97
	165° 10' 21"	148,57		
281			404903,07	1228139,99
	130° 22' 39"	41,68		
282			404876,07	1228171,74
	194° 33' 45"	33,01		
283			404844,12	1228163,44
	164° 07' 28"	19,19		
284			404825,66	1228168,69
	108° 21' 03"	381,44		
285			404705,57	1228530,73
	37° 23' 58"	40,68		
286			404737,89	1228555,44
	45° 00' 00"	141,97		
287			404838,28	1228655,83
	171° 13' 21"	119,79		
288			404719,89	1228674,11
	137° 34' 25"	48,97		
289			404683,74	1228707,15
	153° 52' 43"	54,85		
290			404634,49	1228731,3
	173° 28' 05"	118,76		
291			404516,5	1228744,81

Название (номер) межевого знака	Дирекционные углы (град. мин. сек.)	Длина линии(м)	X координата	Y координата
	176° 16' 05"	96,63		
292			404420,07	1228751,1
	157° 27' 00"	24,59		
293			404397,36	1228760,53
	178° 34' 28"	56,28		
294			404341,1	1228761,93
	168° 37' 18"	113,34		
295			404229,99	1228784,29
	146° 13' 27"	68,51		
296			404173,04	1228822,38
	167° 20' 07"	46,2		
297			404127,96	1228832,51
	136° 13' 16"	23,23		
298			404111,19	1228848,58
	110° 24' 27"	32,06		
299			404100,01	1228878,63
	135° 47' 09"	71,66		
300			404048,65	1228928,6
	128° 57' 07"	75,03		
301			404001,48	1228986,95
	170° 53' 05"	19,82		
302			403981,91	1228990,09
	214° 59' 56"	34,12		
303			403953,96	1228970,52
	152° 36' 31"	97,99		
304			403866,96	1229015,6
	172° 39' 49"	21,85		
305			403845,29	1229018,39
	213° 14' 50"	25,48		
306			403823,98	1229004,42
	188° 45' 43"	27,57		
307			403796,73	1229000,22
	171° 00' 01"	78,18		
308			403719,51	1229012,45
	211° 02' 29"	37,93		
309			403687,01	1228992,89
	189° 40' 58"	45,72		
310			403641,94	1228985,2
	170° 56' 40"	113,22		
311			403530,13	1229003,02
	159° 42' 36"	47,87		
312			403485,23	1229019,62
	161° 53' 46"	143,37		
313			403348,96	1229064,17
	155° 37' 37"	63,49		

Название (номер межевого знака)	Дирекционные углы (град. мин. сек.)	Длина линии(м)	X координата	Y координата
314			403291,13	1229090,37
	135° 40' 27"	62,51		
315			403246,41	1229134,05
	166° 26' 43"	80,51		
316			403168,14	1229152,92
	137° 01' 50"	37,12		
317			403140,98	1229178,22
	137° 08' 44"	4,91		
318			403137,38	1229181,56
	141° 39' 19"	22,15		
319			403120,01	1229195,3
	143° 30' 54"	27,98		
320			403097,51	1229211,94
	155° 24' 20"	25,23		
321			403074,57	1229222,44
	193° 59' 47"	31,38		
322			403044,12	1229214,85
	197° 25' 04"	66,45		
323			402980,72	1229194,96
	188° 10' 44"	166,52		
324			402815,89	1229171,27
	188° 24' 52"	146,72		
325			402670,75	1229149,8
	194° 11' 50"	142,46		
326			402532,64	1229114,86
	198° 18' 30"	11,46		
327			402521,76	1229111,26
	193° 53' 02"	38,34		
328			402484,54	1229102,06
	196° 52' 10"	249,42		
329			402245,85	1229029,68
	198° 06' 37"	256,78		
330			402001,79	1228949,86
	201° 52' 54"	104,78		
331			401904,56	1228910,81
	208° 00' 42"	400,53		
332			401550,95	1228722,7
	208° 03' 28"	11,5		
333			401540,8	1228717,29
	210° 55' 00"	89,53		
334			401463,99	1228671,29
	228° 46' 37"	199,88		
335			401332,27	1228520,95
	134° 18' 19"	395,97		
336			401055,69	1228804,32

Название (номер) межевого знака	Дирекционные углы (град. мин. сек.)	Длина линии(м)	X координата	Y координата
	132° 43' 28"	471,94		
337			400735,49	1229151,02
	132° 38' 44"	253,54		
338			400563,73	1229337,51
	133° 43' 59"	196,7		
339			400427,75	1229479,64
	133° 51' 14"	220,59		
340			400274,92	1229638,71
	134° 34' 24"	57,92		
341			400234,27	1229679,97
	135° 25' 27"	208,23		
342			400085,94	1229826,12
	166° 26' 26"	203,19		
343			399888,41	1229873,76
	165° 59' 28"	147,06		
344			399745,72	1229909,36
	168° 17' 27"	145,75		
345			399603	1229938,94
	297° 41' 55"	31,19		
346			399617,5	1229911,32
	257° 24' 51"	31,53		
347			399610,63	1229880,55
	226° 28' 11"	26,19		
348			399592,59	1229861,56
	213° 47' 27"	34,7		
349			399563,75	1229842,26
	227° 10' 15"	22,96		
350			399548,14	1229825,42
	251° 09' 39"	35,86		
351			399536,56	1229791,48
	261° 37' 32"	64,68		
352			399527,14	1229727,49
	256° 45' 57"	77,97		
353			399509,29	1229651,59
	107° 26' 13"	10,71		
354			399506,08	1229661,81
	84° 32' 58"	77,8		
355			399513,47	1229739,26
	93° 34' 46"	55,42		
356			399510,01	1229794,57
	78° 50' 57"	32,47		
357			399516,29	1229826,43
	69° 26' 21"	100,85		
358			399551,71	1229920,86
	81° 45' 56"	29,53		

Название (номер) межевого знака	Дирекционные углы (град. мин. сек.)	Длина линии(м)	X координата	Y координата
359			399555,94	1229950,09
	166° 44' 53"	60,24		
360			399497,3	1229963,9
	168° 07' 43"	22,22		
361			399475,56	1229968,47
	167° 23' 25"	468,6		
362			399018,26	1230070,77
	167° 53' 17"	864,45		
363			398173,05	1230252,15
	161° 48' 36"	42,16		
364			398133	1230265,31
	168° 24' 05"	30,74		
365			398102,89	1230271,49
	166° 40' 03"	478,27		
366			397637,51	1230381,78
	166° 45' 58"	488,28		
367			397162,2	1230493,56
	165° 56' 23"	455,79		
368			396720,07	1230604,29
	168° 20' 14"	28,35		
369			396692,31	1230610,02
	274° 14' 58"	443,87		
370			396725,2	1230167,37
	181° 50' 26"	18,06		
371			396707,15	1230166,79
	185° 41' 01"	307,16		
372			396401,5	1230136,37
	185° 50' 37"	274,13		
373			396128,79	1230108,46
	189° 46' 13"	63,94		
374			396065,78	1230097,61
	183° 07' 58"	13,54		
375			396052,26	1230096,87
	196° 56' 48"	38,84		
376			396015,11	1230085,55
	184° 16' 46"	25,06		
377			395990,12	1230083,68
	188° 32' 18"	19,06		
378			395971,27	1230080,85
	191° 26' 41"	71,72		
379			395900,98	1230066,62
	153° 05' 10"	38,2		
380			395866,92	1230083,91
	117° 39' 04"	74,55		
381			395832,32	1230149,95

Название (номер) межевого знака	Дирекционные углы (град. мин. сек.)	Длина линии(м)	X координата	Y координата
	150° 58' 02"	88,91		
382			395754,58	1230193,1
	186° 18' 43"	49,21		
383			395705,67	1230187,69
	235° 44' 26"	63,63		
384			395669,85	1230135,1
	261° 21' 39"	105,85		
385			395653,95	1230030,45
	241° 21' 49"	127,2		
386			395592,99	1229918,81
	249° 43' 06"	144,16		
387			395543,02	1229783,59
	278° 04' 11"	99,52		
388			395556,99	1229685,06
	269° 51' 12"	136,62		
389			395556,64	1229548,44
	245° 24' 18"	120,47		
390			395506,5	1229438,9
	238° 23' 29"	133,33		
391			395436,62	1229325,35
	227° 40' 12"	106,1		
392			395365,17	1229246,91
	219° 55' 44"	83,84		
393			395300,88	1229193,1
	240° 29' 57"	100,76		
394			395251,26	1229105,4
	215° 44' 15"	81,36		
395			395185,22	1229057,88
	215° 25' 01"	64,52		
396			395132,64	1229020,49
	255° 04' 05"	67,8		
397			395115,17	1228954,98
	234° 16' 05"	61,34		
398			395079,35	1228905,19
	252° 18' 18"	43,1		
399			395066,25	1228864,13
	212° 54' 30"	53,06		
400			395021,7	1228835,3
	188° 13' 04"	61,08		
401			394961,25	1228826,57
	210° 05' 09"	58,55		
402			394910,59	1228797,22
	234° 31' 11"	46,35		
403			394883,69	1228759,48
	264° 24' 17"	100,41		

Название (номер) межевого знака	Дирекционные углы (град. мин. сек.)	Длина линии(м)	X координата	Y координата
404			394873,9	1228659,55
	258° 07' 48"	69,62		
405			394859,58	1228591,42
	236° 56' 54"	121,73		
406			394793,19	1228489,39
	246° 20' 50"	98,41		
407			394753,71	1228399,25
	238° 38' 59"	35,6		
408			394735,19	1228368,85
	224° 41' 11"	45,22		
409			394703,04	1228337,05
	236° 34' 04"	86,25		
410			394655,52	1228265,07
	241° 51' 08"	45,17		
411			394634,21	1228225,24
	236° 38' 30"	33,04		
412			394616,04	1228197,64
	222° 11' 28"	136,06		
413			394515,23	1228106,26
	232° 34' 09"	43,11		
414			394489,03	1228072,03
	222° 25' 38"	49,46		
415			394452,52	1228038,66
	217° 13' 35"	45,64		
416			394416,18	1228011,05
	220° 09' 24"	43,88		
417			394382,64	1227982,75
	233° 53' 54"	25,51		
418			394367,61	1227962,14
	256° 20' 22"	51,78		
419			394355,38	1227911,82
	261° 29' 44"	51,93		
420			394347,7	1227860,46
	247° 21' 20"	66,26		
421			394322,19	1227799,31
	235° 26' 45"	96,72		
422			394267,33	1227719,65
	259° 23' 00"	56,88		
423			394256,85	1227663,74
	249° 50' 06"	150		
424			394205,14	1227522,93
	237° 15' 32"	120,26		
425			394140,1	1227421,78
	163° 11' 13"	72,84		
426			394070,37	1227442,85

Название (номер) межевого знака	Дирекционные углы (град. мин. сек.)	Длина линии(м)	X координата	Y координата
	163° 40' 22"	87,79		
427			393986,12	1227467,53
	161° 34' 18"	513,07		
428			393499,36	1227629,72
	161° 59' 33"	132,66		
429			393373,2	1227670,73
	160° 37' 32"	383,01		
430			393011,88	1227797,79
	159° 50' 50"	16,46		
431			392996,43	1227803,46
	161° 05' 52"	638,77		
432			392392,11	1228010,39
	163° 52' 32"	4,39		
433			392387,89	1228011,61
	160° 36' 00"	169,16		
434			392228,33	1228067,8
	161° 03' 42"	125,99		
435			392109,16	1228108,69
	160° 09' 19"	622,76		
436			391523,38	1228320,1
	162° 14' 19"	107,59		
437			391420,92	1228352,92
	163° 14' 31"	15,88		
438			391405,71	1228357,5
	158° 50' 31"	48,12		
439			391360,83	1228374,87
	161° 46' 50"	365,96		
440			391013,22	1228489,29
	160° 12' 22"	434,53		
441			390604,36	1228636,44
	182° 53' 28"	107,66		
442			390496,84	1228631,01
	179° 52' 23"	54,15		
443			390442,69	1228631,13
	86° 09' 03"	34,71		
444			390445,02	1228665,76
	70° 00' 46"	48,57		
445			390461,62	1228711,4
	78° 41' 14"	38,08		
446			390469,09	1228748,74
	94° 41' 09"	50,8		
447			390464,94	1228799,37
	98° 22' 02"	114,07		
448			390448,34	1228912,23
	69° 08' 44"	18,65		

Название (номер) межевого знака	Дирекционные углы (град. мин. сек.)	Длина линии(м)	X координата	Y координата
449			390454,98	1228929,66
	36° 40' 19"	48,62		
450			390493,98	1228958,7
	43° 46' 52"	27,59		
451			390513,9	1228977,79
	76° 25' 46"	24,76		
452			390519,71	1229001,86
	88° 43' 36"	37,35		
453			390520,54	1229039,2
	45° 00' 00"	17,61		
454			390532,99	1229051,65
	117° 45' 58"	35,63		
455			390516,39	1229083,18
	92° 07' 16"	22,43		
456			390515,56	1229105,59
	72° 38' 46"	27,83		
457			390523,86	1229132,15
	53° 53' 02"	38		
458			390546,26	1229162,85
	34° 52' 31"	33,39		
459			390573,65	1229181,94
	3° 30' 10"	30,61		
460			390604,2	1229183,81
	317° 45' 51"	32,55		
461			390628,3	1229161,93
	324° 39' 23"	27,11		
462			390650,41	1229146,25
	358° 12' 43"	9,61		
463			390660,02	1229145,95
	66° 29' 42"	7,12		
464			390662,86	1229152,48
	103° 18' 16"	24,12		
465			390657,31	1229175,95
	94° 10' 58"	26,87		
466			390655,35	1229202,75
	83° 26' 19"	12,86		
467			390656,82	1229215,53
	52° 28' 36"	34,72		
468			390677,97	1229243,07
	44° 23' 50"	53,77		
469			390716,39	1229280,69
	62° 44' 50"	46,21		
470			390737,55	1229321,77
	41° 38' 16"	44,97		
471			390771,16	1229351,65

Название (номер) межевого знака	Дирекционные углы (град. мин. сек.)	Длина линии(м)	X координата	Y координата
	45° 26' 01"	56,06		
472			390810,5	1229391,59
	65° 23' 54"	85,63		
473			390846,15	1229469,45
	155° 57' 15"	92,79		
474			390761,41	1229507,26
	152° 28' 56"	27,7		
475			390736,84	1229520,06
	155° 48' 07"	574,56		
476			390212,76	1229755,57
	156° 31' 39"	68,64		
477			390149,8	1229782,91
	158° 48' 08"	144,34		
478			390015,23	1229835,1
	157° 51' 56"	178,94		
479			389849,48	1229902,52
	160° 02' 40"	24,91		
480			389826,07	1229911,02
	159° 05' 03"	653,9		
481			389215,26	1230144,46
	160° 29' 07"	320,34		
482			388913,32	1230251,47
	159° 12' 40"	1368,17		
483			387634,23	1230737,07
	159° 15' 10"	642,97		
484			387032,95	1230964,84
	158° 38' 04"	445,82		
485			386617,77	1231127,26
	158° 38' 05"	103,67		
486			386521,22	1231165,03
	157° 41' 09"	404,89		
487			386146,65	1231318,76
	158° 34' 58"	113,54		
488			386040,95	1231360,22
	158° 23' 03"	38,41		
489			386005,24	1231374,37
	96° 10' 15"	350,81		
490			385967,53	1231723,15
	95° 43' 09"	371,7		
491			385930,49	1232093
	156° 57' 14"	61,13		
492			385874,24	1232116,93
	167° 44' 50"	62,58		
493			385813,09	1232130,21
	172° 43' 00"	122,58		

Название (номер) межевого знака	Дирекционные углы (град. мин. сек.)	Длина линии(м)	X координата	Y координата
494			385691,5	1232145,75
	179° 37' 49"	82,12		
495			385609,38	1232146,28
	181° 49' 05"	76,91		
496			385532,51	1232143,84
	191° 13' 31"	116,66		
497			385418,08	1232121,13
	184° 10' 42"	98,27		
498			385320,07	1232113,97
	167° 45' 15"	81,51		
499			385240,41	1232131,26
	182° 40' 03"	90,25		
500			385150,26	1232127,06
	175° 59' 34"	90,01		
501			385060,47	1232133,35
	179° 17' 04"	140,13		
502			384920,35	1232135,1
	157° 39' 26"	74,29		
503			384851,64	1232163,34
	151° 43' 26"	190,81		
504			384683,6	1232253,73
	167° 45' 55"	43,13		
505			384641,45	1232262,87
	177° 25' 04"	45,06		
506			384596,44	1232264,9
	169° 19' 54"	40,46		
507			384556,68	1232272,39
	165° 18' 37"	38,49		
508			384519,45	1232282,15
	179° 30' 55"	28,37		
509			384491,08	1232282,39
	191° 55' 44"	19,79		
510			384471,72	1232278,3
	196° 55' 17"	23,23		
511			384449,5	1232271,54
	178° 35' 30"	28,48		
512			384421,03	1232272,24
	146° 05' 00"	41,38		
513			384386,69	1232295,33
	164° 19' 18"	59,84		
514			384329,08	1232311,5
	180° 04' 00"	51,65		
515			384277,43	1232311,44
	143° 03' 52"	48,89		
516			384238,35	1232340,82

Название (номер) межевого знака	Дирекционные углы (град. мин. сек.)	Длина линии(м)	X координата	Y координата
	169° 46' 25"	20,22		
517			384218,45	1232344,41
	183° 21' 04"	39,35		
518			384179,17	1232342,11
	225° 43' 36"	26,2		
519			384160,88	1232323,35
	214° 41' 41"	77,67		
520			384097,02	1232279,14
	194° 47' 35"	35,44		
521			384062,75	1232270,09
	218° 35' 48"	24,09		
522			384043,92	1232255,06
	232° 50' 11"	40,19		
523			384019,64	1232223,03
	189° 16' 17"	82,92		
524			383937,8	1232209,67
	200° 32' 35"	112,62		
525			383832,34	1232170,15
	202° 13' 56"	121,29		
526			383720,07	1232124,26
	193° 06' 44"	43,46		
527			383677,74	1232114,4
	181° 40' 15"	119,35		
528			383558,44	1232110,92
	182° 01' 56"	186,39		
529			383372,17	1232104,31
	210° 56' 28"	65,35		
530			383316,12	1232070,71
	191° 04' 13"	39,84		
531			383277,02	1232063,06
	167° 01' 39"	181,57		
532			383100,08	1232103,82
	181° 16' 46"	171,96		
533			382928,16	1232099,98
	201° 49' 40"	60,43		
534			382872,06	1232077,51
	177° 42' 00"	198,35		
535			382673,87	1232085,47
	202° 01' 55"	66,94		
536			382611,82	1232060,36
	191° 18' 59"	52,59		
537			382560,25	1232050,04
	211° 22' 51"	18,38		
538			382544,56	1232040,47
	227° 56' 43"	50,37		

Название (номер) межевого знака	Дирекционные углы (град. мин. сек.)	Длина линии(м)	X координата	Y координата
539			382510,82	1232003,07
	210° 27' 40"	45,74		
540			382471,39	1231979,88
	223° 36' 06"	96,49		
541			382401,52	1231913,34
	200° 27' 04"	81,88		
542			382324,8	1231884,73
	186° 04' 34"	16,06		
543			382308,83	1231883,03
	110° 16' 28"	23,35		
544			382300,74	1231904,93
	228° 50' 17"	13,42		
545			382291,91	1231894,83
	210° 11' 23"	13,58		
546			382280,17	1231888
	198° 24' 56"	27,98		
547			382253,62	1231879,16
	215° 22' 40"	20,81		
548			382236,65	1231867,11
	188° 01' 49"	14,6		
549			382222,19	1231865,07
	148° 13' 44"	9,86		
550			382213,81	1231870,26
	175° 18' 21"	6,84		
551			382206,99	1231870,82
	208° 59' 52"	17,6		
552			382191,6	1231862,29
	187° 55' 25"	110,26		
553			382082,39	1231847,09
	180° 00' 00"	19,29		
554			382063,1	1231847,09
	168° 59' 38"	31,06		
555			382032,61	1231853,02
	158° 08' 44"	42,04		
556			381993,59	1231868,67
	152° 10' 06"	85,18		
557			381918,26	1231908,44
	160° 34' 07"	14,55		
558			381904,54	1231913,28
	174° 51' 07"	54,94		
559			381849,82	1231918,21
	155° 00' 37"	42,13		
560			381811,63	1231936,01
	160° 15' 27"	13,03		
561			381799,37	1231940,41

Название (номер) межевого знака	Дирекционные углы (град. мин. сек.)	Длина линии(м)	X координата	Y координата
	267° 00' 38"	21,86		
562			381798,23	1231918,58
	159° 27' 53"	141,51		
563			381665,71	1231968,22
	176° 16' 05"	127,52		
564			381538,46	1231976,52
	157° 02' 17"	57,21		
565			381485,78	1231998,84
	137° 20' 59"	201,97		
566			381337,23	1232135,68
	142° 25' 04"	197,56		
567			381180,67	1232256,17
	145° 24' 20"	83,12		
568			381112,25	1232303,36
	263° 03' 11"	27,95		
569			381108,87	1232275,62
	304° 08' 00"	25,81		
570			381123,35	1232254,26
	318° 31' 47"	127,72		
571			381219,05	1232169,68
	303° 07' 29"	127,35		
572			381288,64	1232063,03
	303° 07' 57"	720,72		
573			381682,57	1231459,49
	304° 19' 42"	426,91		
574			381923,32	1231106,94
	302° 32' 58"	722,17		
575			382311,87	1230498,2
	312° 44' 25"	271,69		
576			382496,26	1230298,66
	212° 38' 23"	53,71		
577			382451,03	1230269,69
	212° 23' 46"	91,38		
578			382373,87	1230220,73
	211° 42' 02"	274,59		
579			382140,25	1230076,44
	211° 06' 32"	12,87		
580			382129,23	1230069,79
	211° 05' 35"	369,23		
581			381813,05	1229879,11
	212° 43' 01"	209,7		
582			381636,62	1229765,77
	212° 43' 46"	1064,77		
583			380740,9	1229190,08
	213° 34' 24"	67,99		

Название (номер) межевого знака	Дирекционные углы (град. мин. сек.)	Длина линии(м)	X координата	Y координата
584			380684,25	1229152,48
	255° 12' 58"	54,82		
585			380670,26	1229099,47
	208° 01' 38"	27,52		
586			380645,97	1229086,54
	231° 03' 56"	24,76		
587			380630,41	1229067,28
	215° 56' 31"	53,72		
588			380586,92	1229035,75
	227° 47' 05"	53,56		
589			380550,93	1228996,08
	243° 51' 28"	172,06		
590			380475,12	1228841,62
	312° 55' 01"	33,85		
591			380498,17	1228816,83
	334° 35' 39"	112,95		
592			380600,2	1228768,37
	268° 55' 24"	34,6		
593			380599,55	1228733,78
	271° 01' 02"	45,07		
594			380600,35	1228688,72
	270° 06' 14"	270,21		
595			380600,84	1228418,51
	270° 06' 55"	173,87		
596			380601,19	1228244,64
	270° 06' 36"	172,08		
597			380601,52	1228072,56
	270° 09' 14"	573,58		
598			380603,06	1227498,98
	270° 12' 21"	192,17		
599			380603,75	1227306,81
	269° 54' 56"	237,6		
600			380603,4	1227069,21
	270° 10' 01"	360,59		
601			380604,45	1226708,62
	270° 26' 58"	490,93		
602			380608,3	1226217,71
	271° 18' 21"	199,21		
603			380612,84	1226018,55
	271° 10' 23"	119,17		
604			380615,28	1225899,4
	268° 01' 07"	40,2		
605			380613,89	1225859,22
	37° 48' 46"	197,48		
606			380769,9	1225980,29

Название (номер) межевого знака	Дирекционные углы (град. мин. сек.)	Длина линии(м)	X координата	Y координата
	31° 48' 52"	140,83		
607			380889,57	1226054,53
	13° 10' 43"	183,91		
608			381068,64	1226096,46
	24° 46' 34"	287,66		
609			381329,82	1226217,01
	273° 12' 37"	43,75		
610			381332,27	1226173,33
	269° 10' 25"	436,11		
611			381325,98	1225737,27
	269° 49' 17"	224,67		
612			381325,28	1225512,6
	271° 19' 52"	512,74		
613			381337,19	1225000
	11° 44' 38"	516,81		
614			381843,18	1225105,19
	11° 39' 51"	259,72		
615			382097,54	1225157,7
	291° 59' 43"	723,54		
616			382368,53	1224486,82
	286° 21' 09"	5,22		
617			382370	1224481,81
	291° 49' 08"	341,05		
618			382496,76	1224165,19
	290° 34' 29"	290,76		
619			382598,94	1223892,98
	299° 07' 03"	4,42		
620			382601,09	1223889,12
	290° 48' 51"	162,18		
621			382658,72	1223737,52
	289° 51' 46"	326,78		
622			382769,75	1223430,18
	288° 12' 34"	41,76		
623			382782,8	1223390,51
	289° 32' 25"	130		
624			382826,28	1223268
	281° 21' 30"	152,94		
625			382856,4	1223118,06
	273° 01' 45"	1105,14		
626			382914,8	1222014,46
	358° 04' 35"	341,68		
627			383256,29	1222002,99
	55° 06' 48"	510,53		
628			383548,29	1222421,77
	52° 57' 58"	422,11		

Название (номер) межевого знака	Дирекционные углы (град. мин. сек.)	Длина линии(м)	X координата	Y координата
629			383802,52	1222758,73
	51° 47' 30"	427,03		
630			384066,65	1223094,28
	339° 06' 08"	1,18		
631			384067,75	1223093,86
	343° 13' 51"	133,48		
632			384195,55	1223055,35
	344° 08' 10"	89,66		
633			384281,8	1223030,84
	344° 06' 49"	39,97		
634			384320,24	1223019,9
	343° 19' 52"	191,67		
635			384503,86	1222964,92
	284° 42' 49"	11,69		
636			384506,83	1222953,61
	287° 57' 56"	67,56		
637			384527,67	1222889,34
	273° 57' 36"	46,19		
638			384530,86	1222843,26
	254° 28' 29"	50,96		
639			384517,22	1222794,16
	341° 54' 43"	61,65		
640			384575,82	1222775,02
	348° 28' 37"	93,86		
641			384667,79	1222756,27
	340° 09' 50"	63,63		
642			384727,64	1222734,68
	8° 09' 41"	119,12		
643			384845,55	1222751,59
	3° 20' 07"	56,21		
644			384901,66	1222754,86
	345° 24' 53"	63,78		
645			384963,38	1222738,8
	340° 31' 11"	65,34		
646			385024,98	1222717,01
	317° 26' 54"	36,75		
647			385052,05	1222692,16
	305° 55' 03"	18,41		
648			385062,85	1222677,25
	297° 08' 38"	35,42		
649			385079,01	1222645,73
	301° 06' 00"	35,35		
650			385097,27	1222615,46
	303° 06' 46"	28,9		
651			385113,06	1222591,25

Название (номер) межевого знака	Дирекционные углы (град. мин. сек.)	Длина линии(м)	X координата	Y координата
	321° 16' 02"	33,16		
652			385138,93	1222570,5
	302° 05' 18"	32,94		
653			385156,43	1222542,59
	309° 32' 21"	85,37		
654			385210,78	1222476,75
	314° 44' 01"	66,94		
655			385257,89	1222429,2
	329° 29' 54"	94,65		
656			385339,44	1222381,16
	347° 06' 04"	4,03		
657			385343,37	1222380,26
	245° 24' 33"	10,65		
658			385338,94	1222370,58
	323° 18' 31"	46,19		
659			385375,98	1222342,98
	345° 58' 09"	79,07		
660			385452,69	1222323,81
	333° 38' 24"	51,26		
661			385498,62	1222301,05
	301° 54' 08"	15,91		
662			385507,03	1222287,54
	313° 51' 21"	40,37		
663			385535	1222258,43
	42° 31' 03"	5,06		
664			385538,73	1222261,85
	52° 56' 54"	5,68		
665			385542,15	1222266,38
	47° 18' 31"	32,48		
666			385564,17	1222290,25
	131° 54' 10"	10,08		
667			385557,44	1222297,75
	45° 39' 54"	123,09		
668			385643,46	1222385,79
	46° 07' 24"	177,11		
669			385766,22	1222513,46
	45° 56' 56"	303,14		
670			385976,99	1222731,33
	46° 09' 56"	32,68		
671			385999,62	1222754,9
	311° 56' 19"	452,14		
672			386301,8	1222418,57
	313° 21' 23"	422,82		
673			386592,08	1222111,14
	312° 28' 41"	97,7		

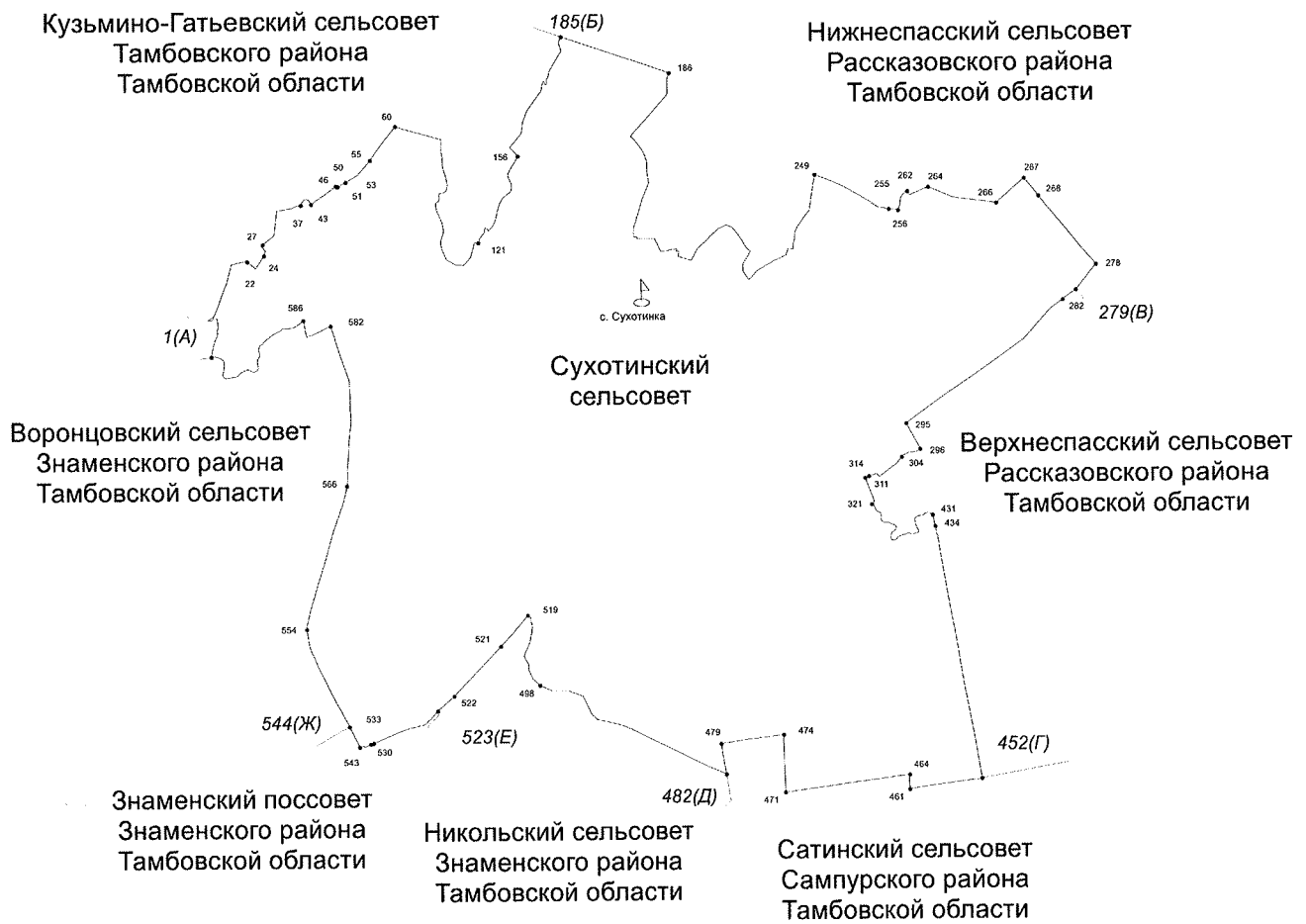
Название (номер) межевого знака	Дирекционные углы (град. мин. сек.)	Длина линии(м)	X координата	Y координата
674			386658,06	1222039,08
	312° 28' 31"	159,88		
675			386766,02	1221921,16
	312° 29' 21"	16,46		
676			386777,14	1221909,02
	278° 59' 16"	21,44		
677			386780,49	1221887,84
	279° 00' 03"	237,84		
678			386817,7	1221652,93
	280° 53' 35"	37,99		
679			386824,88	1221615,62
	277° 45' 09"	285,12		
680			386863,34	1221333,11
	278° 50' 22"	46,72		
681			386870,52	1221286,94
	32° 25' 45"	88,86		
682			386945,52	1221334,59
	308° 12' 10"	38,95		
683			386969,61	1221303,98
	316° 34' 59"	339,63		
684			387216,31	1221070,55
	316° 31' 19"	277,7		
685			387417,82	1220879,47
	316° 39' 29"	690,68		
686			387920,13	1220405,42
	53° 23' 51"	566,68		
687			388258,02	1220860,35
	52° 27' 02"	214,85		
688			388388,96	1221030,69
	51° 26' 11"	29,77		
689			388407,52	1221053,97
	318° 02' 41"	145,78		
690			388515,93	1220956,51
	318° 02' 53"	51,86		
691			388554,5	1220921,84
	317° 25' 12"	60,79		
692			388599,26	1220880,71
	314° 43' 40"	117,6		
693			388682,02	1220797,16
	316° 32' 34"	962,31		
694			389380,55	1220135,27
	297° 40' 53"	139,1		
695			389445,17	1220012,09
	248° 07' 03"	834,89		
696			389134	1219237,35

Название (номер) межевого знака	Дирекционные углы (град. мин. сек.)	Длина линии(м)	X координата	Y координата
	301° 41' 47"	602,84		
697			389450,74	1218724,43
	300° 04' 19"	518,29		
698			389710,45	1218275,9
	298° 14' 59"	176,01		
699			389793,76	1218120,85
	299° 33' 01"	264,59		
700			389924,25	1217890,68
	297° 35' 31"	432,48		
701			390124,56	1217507,39
	297° 01' 07"	588,8		
702			390392,04	1216982,85
	305° 31' 52"	30,73		
703			390409,9	1216957,84
	307° 02' 43"	18,96		
704			390421,32	1216942,71
	326° 50' 13"	433,66		
705			390784,34	1216705,49
	321° 50' 39"	381,29		
706			391084,16	1216469,93
	348° 35' 48"	329,51		
707			391407,17	1216404,78
	348° 43' 58"	406,42		
708			391805,76	1216325,37
	348° 27' 35"	103,92		
709			391907,58	1216304,58
	350° 33' 15"	200,22		
710			392105,09	1216271,72
	350° 37' 23"	275,03		
711			392376,44	1216226,91
	351° 34' 43"	167,77		
712			392542,4	1216202,34
	333° 31' 08"	3,05		
713			392545,13	1216200,98
	351° 39' 40"	223,68		
714			392766,45	1216168,54
	351° 14' 46"	173,14		
715			392937,57	1216142,19
	350° 34' 47"	297,73		
716			393231,28	1216093,46
	343° 59' 56"	1,41		
717			393232,64	1216093,07
	343° 41' 10"	5,55		
718			393237,97	1216091,51
	351° 30' 50"	137,29		

Название (номер) межевого знака	Дирекционные углы (град. мин. сек.)	Длина линии(м)	X координата	Y координата
719			393373,76	1216071,25
	350° 56' 13"	203,4		
720			393574,62	1216039,21
	353° 24' 32"	228,52		
721			393801,63	1216012,98
	352° 35' 15"	156,19		
722			393956,51	1215992,83
	357° 04' 00"	269,47		
723			394225,63	1215979,04
	355° 48' 39"	96,51		
724			394321,88	1215971,99
	12° 34' 40"	522,63		
725			394831,97	1216085,8
	12° 21' 00"	498,26		
726			395318,7	1216192,37
	11° 55' 59"	251,98		
727			395565,23	1216244,47
	12° 02' 42"	214,15		
728			395774,67	1216289,16
	85° 59' 00"	120,64		
729			395783,12	1216409,5
	119° 26' 58"	90,21		
730			395738,77	1216488,05
	112° 18' 04"	42,59		
731			395722,61	1216527,45
	78° 09' 18"	29,81		
732			395728,73	1216556,63
	49° 11' 08"	115,19		
733			395804,02	1216643,81
	352° 45' 30"	735,16		
734			396533,32	1216551,14
	350° 24' 59"	253,11		
735			396782,9	1216509
	353° 30' 22"	323,79		
736			397104,61	1216472,38
	276° 58' 44"	151,85		
737			397123,06	1216321,66
	355° 52' 22"	465,47		
738			397587,32	1216288,16
	344° 55' 03"	71,06		
739			397655,93	1216269,67
	273° 46' 26"	51,05		
740			397659,29	1216218,73
	264° 36' 09"	779,05		
741			397586,01	1215443,13

Название (номер) межевого знака	Дирекционные углы (град. мин. сек.)	Длина линии(м)	X координата	Y координата
	265° 56' 08"	191,59		
742			397572,43	1215252,02
	266° 32' 02"	293,44		
743			397554,69	1214959,12
	275° 39' 11"	44,57		
744			397559,08	1214914,77
	279° 49' 12"	1590		
745			397830,26	1213348,07
	266° 26' 17"	12,39		
746			397829,49	1213335,7
	234° 21' 50"	4,74		
747			397826,73	1213331,85
	193° 22' 16"	849,15		
748			397000,6	1213135,48
	190° 12' 28"	20,09		
749			396980,83	1213131,92
	259° 06' 36"	945,08		
750			396802,28	1212203,86
	348° 50' 09"	414,58		
751			397209,01	1212123,59
	347° 51' 26"	460		
752			397658,72	1212026,83
	348° 02' 24"	663,91		
753			398308,22	1211889,25
	347° 57' 05"	760,37		
754			399051,84	1211730,53
	348° 40' 22"	342,39		
755			399387,56	1211663,28
	348° 19' 04"	21,43		
756			399408,55	1211658,94
	353° 48' 40"	214,18		
757			399621,48	1211635,85
	355° 31' 30"	1,15		
758			399622,63	1211635,76
	352° 05' 36"	433,63		
759			400052,14	1211576,11
	350° 37' 10"	85,34		
760			400136,34	1211562,2
	350° 37' 26"	237,86		
761			400371,02	1211523,45
	350° 37' 19"	220,01		
762			400588,09	1211487,6
	346° 56' 19"	101,51		
1			400686,97	1211464,66

**Схема границ
муниципального образования-
Сухотинский сельсовет Знаменского района
Тамбовской области**



**Описание границ
муниципального образования - Сухотинский сельсовет Знаменского
района Тамбовской области**

I. Участок границы с муниципальным образованием — Кузьмино-Гатьевский сельсовет Тамбовского района Тамбовской области (от А до Б)

Граница с муниципальным образованием — Кузьмино-Гатьевский сельсовет Тамбовского района проходит:

- от т.1(А) до т.22 пересекая лесной массив;
- от т.22 до т.24 по границе пастбищного участка;
- от т.24 до т.27 пересекая железную дорогу;
- от т.27 до т.37 пересекая лесной участок;
- от т.37 до т.43 по середине р. Цна;
- от т.43 до т.46 по северо-западной стороне полевой дороги;
- от т.46 до т.50 по юго-западной стороне автодороги «Тамбов-Котовск»-Старчики-Кариан-Строганово-Сампур;
- от т.50 до т.51 пересекая автодорогу «Тамбов-Котовск»-Старчики-Кариан-Строганово-Сампур;
- от т.51 до т.53 пересекая р. Лесной Тамбов;
- от т.53 до т.55 по юго-восточной стороне полевой дороги;
- от т.55 до т.60 пересекая пастбищный участок;
- от т.60 до т.121 по границе лесного массива;
- от т.121 до т.156 по середине р. Лесной Тамбов;
- от т.156 до т.185(Б) по границе лесного массива.

II. Участок границы с муниципальным образованием — Нижнеспаский сельсовет Рассказовского района Тамбовской области (от Б до В)

Граница с муниципальным образованием — Нижнеспаский сельсовет Рассказовского района проходит:

- от т.185(Б) до т.186 по плотине;
- от т.186 до т.249 пересекая лесной массив;
- от т.249 до т.255 по юго-западной стороне лесополосы;
- от т.255 до т.256 по пастбищному участку;
- от т.256 до т.262 по ручью;
- от т.262 до т.264 по пастбищному участку;
- от т.264 до т.266 по юго-западной стороне лесополосы;
- от т.266 до т.267 по юго-восточной стороне лесополосы;
- от т.267 до т.268 по северо-восточной стороне полевой дороги;
- от т.268 до т.278 по юго-западной стороне лесополосы;
- от т.278 до т.279(В) по северо-западной стороне лесополосы.

III. Участок границы с муниципальным образованием — Верхнеспаский сельсовет Рассказовского района Тамбовской области (от В до Г)

Граница с муниципальным образованием — Верхнеспасский сельсовет Рассказовского района проходит:

- от т.279(В) до т.282 по меже;
- от т.282 до т.295 по юго-восточной стороне лесополосы;
- от т.295 до т.296 по меже;
- от т.296 до т.304 по днищу балки;
- от т.304 до т.311 по пастбищному участку;
- от т.311 до т.314 по середине р. Нару-Тамбов;
- от т.314 до т.321 по пастбищному участку;
- от т.321 до т.431 по середине р. Нару-Тамбов;
- от т.431 до т.434 по пастбищному участку;
- от т.434 до т.452(Г) по западной стороне полевой дороги.

IV. Участок границы с муниципальным образованием — Сатинский сельсовет Сампурского района Тамбовской области (от Г до Д)

Граница с муниципальным образованием — Сатинский сельсовет Сампурского района проходит:

- от т.452(Г) до т.461 по северной стороне полевой дороги;
- от т.461 до т.464 по ручью;
- от т.464 до т.471 по меже;
- от т.471 до т.474 по западной стороне полевой дороги;
- от т.474 до т.479 по северной стороне лесополосы;
- от т.479 до т.482(Д) по восточной стороне лесополосы.

V. Участок границы с муниципальным образованием — Никольский сельсовет Знаменского района Тамбовской области (от Д до Е)

Граница с муниципальным образованием — Никольский сельсовет Знаменского района проходит:

- от т.482(Д) до т.498 по юго-западной стороне лесополосы;
- от т.498 до т.519 по пастбищному участку;
- от т.519 до т.521 по северо-западной стороне полевой дороги;
- от т.521 до т.522 по северо-западной стороне лесополосы;
- от т.522 до т.523(Е) по юго-восточной стороне полевой дороги.

VI. Участок границы с муниципальным образованием — Знаменский поссовет Знаменского района Тамбовской области (от Е до Ж)

Граница с муниципальным образованием — Знаменский поссовет Знаменского района проходит:

- от т.523(Е) до т.530 по границе пастбищного участка;
- от т.530 до т.533 пересекая автодорогу «Тамбов-Котовск»-Старчики-Кариан-Строганово-Сампур;
- от т.533 до т.543 пересекая железную дорогу;
- от т.543 до т.544(Ж) по юго-западной стороне полосы отвода железной дороги.

VII. Участок границы с муниципальным образованием — Воронцовский сельсовет Знаменского района Тамбовской области (от Ж до А)

Граница с муниципальным образованием — Воронцовский сельсовет Знаменского района проходит:

- от т.544(Ж) до т.554 по юго-западной стороне полосы отвода железной дороги;
- от т.554 до т.566 по северо-западной стороне полосы отвода железной дороги;
- от т.566 до т.582 по западной стороне полосы отвода железной дороги;
- от т.582 до т.586 пересекая лесной участок;
- от т.586 до т.1(А) по середине р. Цна.

**Каталог координат
характерных точек границ муниципального образования -
Сухотинский сельсовет Знаменского района Тамбовской области**

Название (номер) межевого знака	Дирекционные углы (град. мин. сек.)	Длина линии(м)	X координата	Y координата
1			406683,87	1248734,02
	9° 27' 10"	170,18		
2			406851,74	1248761,97
	15° 24' 25"	132,83		
3			406979,8	1248797,26
	22° 49' 32"	119,79		
4			407090,21	1248843,73
	359° 16' 58"	83,87		
5			407174,07	1248842,68
	12° 27' 23"	58,32		
6			407231,02	1248855,26
	354° 32' 35"	157,95		
7			407388,25	1248840,24
	274° 56' 49"	56,82		
8			407393,15	1248783,63
	226° 50' 39"	61,3		
9			407351,22	1248738,91
	277° 28' 00"	64,49		
10			407359,6	1248674,97
	60° 54' 33"	106,36		
11			407411,31	1248767,91
	25° 51' 44"	89,7		
12			407492,03	1248807,04
	21° 37' 47"	128,92		
13			407611,87	1248854,56
	19° 07' 56"	82,11		
14			407689,44	1248881,47
	19° 11' 19"	133,93		
15			407815,93	1248925,49
	20° 07' 35"	146,24		
16			407953,24	1248975,81
	25° 37' 43"	67,05		
17			408013,69	1249004,81
	13° 55' 07"	209,15		
18			408216,7	1249055,12
	12° 50' 34"	166,64		
19			408379,17	1249092,16
	75° 12' 39"	154,66		
20			408418,65	1249241,7
	80° 37' 41"	36,48		
21			408424,59	1249277,69

Название (номер) межевого знака	Дирекционные углы (град. мин. сек.)	Длина линии(м)	X координата	Y координата
	85° 25' 52"	109,72		
22			408433,33	1249387,06
	129° 28' 39"	202,79		
23			408304,4	1249543,59
	34° 13' 23"	281,43		
24			408537,1	1249701,87
	17° 43' 12"	97,58		
25			408630,05	1249731,57
	318° 29' 20"	121,78		
26			408721,24	1249650,86
	55° 14' 32"	41,68		
27			408745	1249685,1
	51° 45' 28"	262,48		
28			408907,47	1249891,25
	7° 26' 38"	264,29		
29			409169,53	1249925,49
	6° 07' 30"	191,47		
30			409359,91	1249945,92
	79° 45' 30"	171,37		
31			409390,38	1250114,56
	81° 26' 39"	102,77		
32			409405,67	1250216,19
	60° 28' 16"	109,5		
33			409459,64	1250311,47
	109° 38' 11"	39,82		
34			409446,26	1250348,97
	95° 26' 58"	29,48		
35			409443,46	1250378,32
	53° 42' 25"	21,25		
36			409456,04	1250395,45
	297° 35' 55"	17,35		
37			409464,08	1250380,07
	22° 04' 27"	55,8		
38			409515,79	1250401,04
	36° 46' 32"	44,93		
39			409551,78	1250427,94
	51° 30' 33"	37,05		
40			409574,84	1250456,94
	88° 38' 01"	29,36		
41			409575,54	1250486,29
	118° 08' 02"	40,02		
42			409556,67	1250521,58
	146° 22' 05"	90,22		
43			409481,55	1250571,55
	49° 41' 12"	14,88		

Название (номер) межевого знака	Дирекционные углы (град. мин. сек.)	Длина линии(м)	X координата	Y координата
44			409491,18	1250582,9
	56° 10' 02"	365,1		
45			409694,46	1250886,18
	53° 22' 13"	192,75		
46			409809,46	1251040,86
	116° 23' 47"	15,18		
47			409802,71	1251054,46
	131° 22' 38"	8,73		
48			409796,94	1251061,01
	133° 20' 23"	2,93		
49			409794,93	1251063,14
	134° 14' 25"	2,67		
50			409793,07	1251065,05
	58° 01' 21"	19,68		
51			409803,49	1251081,74
	62° 27' 08"	53,45		
52			409828,21	1251129,13
	60° 29' 44"	102,82		
53			409878,85	1251218,62
	59° 34' 04"	251,05		
54			410006,01	1251435,08
	39° 45' 42"	355,1		
55			410278,98	1251662,2
	34° 27' 41"	205,02		
56			410448,02	1251778,21
	37° 49' 43"	283,66		
57			410672,07	1251952,18
	44° 28' 32"	40,18		
58			410700,74	1251980,33
	38° 11' 04"	135,38		
59			410807,15	1252064,02
	37° 00' 17"	114,69		
60			410898,74	1252133,05
	106° 55' 05"	253,74		
61			410824,9	1252375,81
	106° 31' 35"	385,58		
62			410715,22	1252745,46
	106° 13' 13"	236,74		
63			410649,09	1252972,78
	171° 24' 49"	39,79		
64			410609,75	1252978,72
	182° 35' 52"	154,22		
65			410455,69	1252971,73
	169° 32' 26"	146,25		
66			410311,87	1252998,28

Название (номер) межевого знака	Дирекционные углы (град. мин. сек.)	Длина линии(м)	X координата	Y координата
	173° 22' 57"	6,16		
67			410305,75	1252998,99
	179° 29' 10"	60,2		
68			410245,55	1252999,53
	180° 34' 17"	42,12		
69			410203,43	1252999,11
	173° 01' 03"	42,86		
70			410160,89	1253004,32
	168° 36' 20"	30,62		
71			410130,87	1253010,37
	165° 33' 56"	27,56		
72			410104,18	1253017,24
	163° 35' 20"	52,38		
73			410053,93	1253032,04
	160° 58' 56"	44,77		
74			410011,6	1253046,63
	163° 48' 56"	47,11		
75			409966,36	1253059,76
	169° 56' 47"	16,73		
76			409949,89	1253062,68
	165° 09' 58"	32,58		
77			409918,4	1253071,02
	163° 59' 50"	26,08		
78			409893,33	1253078,21
	170° 58' 14"	82,26		
79			409812,09	1253091,12
	190° 29' 29"	95,94		
80			409717,75	1253073,65
	223° 19' 20"	42,02		
81			409687,18	1253044,82
	246° 40' 43"	55,17		
82			409665,34	1252994,16
	259° 13' 03"	56,02		
83			409654,86	1252939,13
	247° 12' 10"	12,93		
84			409649,85	1252927,21
	208° 57' 04"	4,3		
85			409646,09	1252925,13
	192° 59' 13"	5,56		
86			409640,67	1252923,88
	180° 51' 40"	13,97		
87			409626,7	1252923,67
	178° 58' 09"	11,67		
88			409615,03	1252923,88
	158° 58' 57"	22,53		

Название (номер) межевого знака	Дирекционные углы (град. мин. сек.)	Длина линии(м)	X координата	Y координата
89			409594	1252931,96
	169° 33' 55"	22,09		
90			409572,28	1252935,96
	196° 26' 43"	38,25		
91			409535,59	1252925,13
	195° 31' 27"	27,28		
92			409509,31	1252917,83
	197° 31' 07"	4,15		
93			409505,35	1252916,58
	246° 49' 30"	3,18		
94			409504,1	1252913,66
	256° 27' 43"	23,15		
95			409498,68	1252891,15
	243° 09' 50"	11,34		
96			409493,56	1252881,03
	237° 17' 23"	5,51		
97			409490,58	1252876,39
	213° 41' 24"	5,59		
98			409485,93	1252873,29
	194° 34' 40"	6,16		
99			409479,97	1252871,74
	184° 29' 53"	7,52		
100			409472,47	1252871,15
	182° 05' 05"	19,79		
101			409452,69	1252870,43
	178° 45' 23"	23,04		
102			409429,66	1252870,93
	175° 50' 17"	27,83		
103			409401,9	1252872,95
	172° 17' 02"	11,54		
104			409390,46	1252874,5
	166° 45' 59"	38,44		
105			409353,04	1252883,3
	165° 14' 54"	17,87		
106			409335,76	1252887,85
	160° 46' 26"	13,51		
107			409323	1252892,3
	155° 04' 16"	208,92		
108			409133,54	1252980,36
	163° 24' 41"	89,32		
109			409047,94	1253005,86
	174° 48' 15"	77,19		
110			408971,07	1253012,85
	189° 41' 03"	58,14		
111			408913,76	1253003,07

Название (номер) межевого знака	Дирекционные углы (град. мин. сек.)	Длина линии(м)	X координата	Y координата
	200° 46' 09"	89,68		
112			408829,91	1252971,27
	193° 07' 58"	53,83		
113			408777,49	1252959,04
	176° 57' 50"	59,47		
114			408718,1	1252962,19
	168° 41' 40"	74,83		
115			408644,72	1252976,86
	157° 32' 11"	224,97		
116			408436,82	1253062,82
	118° 40' 52"	203,11		
117			408339,34	1253241,01
	90° 40' 31"	148,51		
118			408337,59	1253389,51
	40° 42' 47"	183,7		
119			408476,83	1253509,33
	14° 40' 04"	279,84		
120			408747,55	1253580,19
	91° 58' 33"	69,32		
121			408745,16	1253649,47
	13° 19' 38"	51,54		
122			408795,31	1253661,35
	26° 25' 50"	66,72		
123			408855,06	1253691,05
	40° 26' 56"	87,24		
124			408921,45	1253747,65
	40° 14' 47"	23,81		
125			408939,62	1253763,03
	4° 11' 18"	23,82		
126			408963,38	1253764,77
	353° 20' 31"	27,08		
127			408990,28	1253761,63
	1° 08' 52"	17,47		
128			409007,75	1253761,98
	54° 08' 57"	15,52		
129			409016,84	1253774,56
	110° 14' 30"	45,44		
130			409001,12	1253817,19
	162° 08' 47"	33,04		
131			408969,67	1253827,32
	77° 16' 41"	22,21		
132			408974,56	1253848,98
	41° 57' 46"	55,92		
133			409016,14	1253886,37
	35° 46' 01"	50,81		

Название (номер) межевого знака	Дирекционные углы (град. мин. сек.)	Длина линии(м)	X координата	Y координата
134			409057,37	1253916,07
	28° 32' 19"	63,63		
135			409113,27	1253946,47
	19° 39' 00"	62,33		
136			409171,97	1253967,43
	13° 10' 51"	56,7		
137			409227,18	1253980,36
	11° 07' 11"	83,32		
138			409308,94	1253996,43
	16° 36' 43"	86,78		
139			409392,1	1254021,24
	19° 26' 57"	99,68		
140			409486,09	1254054,43
	28° 19' 18"	61,13		
141			409539,9	1254083,43
	41° 41' 19"	68,31		
142			409590,91	1254128,86
	56° 14' 38"	93,71		
143			409642,98	1254206,77
	44° 31' 57"	59,79		
144			409685,6	1254248,7
	20° 20' 30"	33,17		
145			409716,7	1254260,23
	8° 07' 55"	46,94		
146			409763,17	1254266,87
	357° 55' 18"	48,25		
147			409811,39	1254265,12
	340° 19' 16"	50,84		
148			409859,26	1254248
	337° 52' 24"	56,58		
149			409911,67	1254226,69
	335° 16' 31"	48,46		
150			409955,69	1254206,42
	354° 20' 47"	38,98		
151			409994,48	1254202,58
	17° 35' 59"	53,15		
152			410045,14	1254218,65
	29° 41' 03"	83,26		
153			410117,47	1254259,88
	29° 32' 18"	57,42		
154			410167,43	1254288,19
	33° 23' 55"	77,43		
155			410232,07	1254330,81
	30° 06' 26"	116,32		
156			410332,7	1254389,16

Название (номер) межевого знака	Дирекционные углы (град. мин. сек.)	Длина линии(м)	X координата	Y координата
	318° 00' 36"	80,39		
157			410392,45	1254335,38
	318° 33' 06"	81,5		
158			410453,54	1254281,43
	316° 51' 38"	57,07		
159			410495,18	1254242,41
	39° 42' 27"	337,46		
160			410754,79	1254458
	7° 22' 10"	212,44		
161			410965,48	1254485,25
	21° 43' 43"	205,75		
162			411156,61	1254561,42
	35° 02' 11"	227,02		
163			411342,49	1254691,75
	35° 06' 59"	112,54		
164			411434,55	1254756,49
	35° 04' 40"	32,3		
165			411460,98	1254775,05
	34° 59' 47"	42,58		
166			411495,86	1254799,47
	37° 36' 36"	26,17		
167			411516,59	1254815,44
	12° 23' 04"	22,8		
168			411538,86	1254820,33
	31° 16' 22"	22,89		
169			411558,42	1254832,21
	1° 26' 36"	55,58		
170			411613,98	1254833,61
	22° 57' 48"	44,78		
171			411655,21	1254851,08
	12° 52' 50"	37,64		
172			411691,9	1254859,47
	41° 39' 02"	16,82		
173			411704,47	1254870,65
	126° 51' 19"	15,72		
174			411695,04	1254883,23
	159° 01' 49"	44,9		
175			411653,11	1254899,3
	131° 32' 44"	20,54		
176			411639,49	1254914,67
	45° 28' 53"	23,56		
177			411656,01	1254931,47
	353° 06' 29"	75,92		
178			411731,38	1254922,36
	22° 58' 51"	34,91		

Название (номер) межевого знака	Дирекционные углы (град. мин. сек.)	Длина линии(м)	X координата	Y координата
179			411763,52	1254935,99
	52° 11' 57"	21,67		
180			411776,8	1254953,11
	12° 12' 35"	117,26		
181			411891,41	1254977,91
	29° 43' 49"	150,09		
182			412021,74	1255052,34
	31° 31' 41"	279,97		
183			412260,38	1255198,74
	342° 43' 04"	169,15		
184			412421,89	1255148,49
	22° 53' 17"	111,43		
185			412524,55	1255191,83
	108° 57' 51"	2099,36		
186			411842,31	1257177,24
	198° 09' 32"	111,6		
187			411736,27	1257142,46
	179° 27' 38"	288,88		
188			411447,4	1257145,18
	221° 36' 56"	512,54		
189			411064,22	1256804,79
	222° 44' 30"	419,92		
190			410755,82	1256519,79
	220° 29' 10"	102,61		
191			410677,78	1256453,17
	130° 34' 47"	63,49		
192			410636,48	1256501,39
	140° 25' 17"	175,5		
193			410501,21	1256613,21
	147° 12' 51"	159,43		
194			410367,18	1256699,54
	161° 58' 40"	166,43		
195			410208,92	1256751,03
	178° 46' 49"	195,41		
196			410013,55	1256755,19
	170° 57' 39"	194,07		
197			409821,89	1256785,68
	203° 06' 55"	322,33		
198			409525,44	1256659,14
	196° 24' 44"	282,11		
199			409254,82	1256579,43
	198° 30' 50"	78,1		
200			409180,76	1256554,63
	190° 54' 02"	43,36		
201			409138,18	1256546,43

Название (номер межевого знака)	Дирекционные углы (град. мин. сек.)	Длина линии(м)	X координата	Y координата
	200° 58' 02"	143,87		
202			409003,84	1256494,95
	178° 15' 01"	112,01		
203			408891,88	1256498,37
	180° 28' 26"	56,83		
204			408835,05	1256497,9
	93° 46' 23"	60,48		
205			408831,07	1256558,25
	178° 53' 23"	27,36		
206			408803,72	1256558,78
	92° 13' 09"	326,96		
207			408791,06	1256885,49
	153° 27' 05"	266,18		
208			408552,95	1257004,46
	79° 04' 45"	119,56		
209			408575,6	1257121,85
	80° 01' 25"	181,42		
210			408607,03	1257300,53
	183° 42' 29"	52,11		
211			408555,03	1257297,16
	91° 33' 54"	46,5		
212			408553,76	1257343,64
	196° 08' 13"	54,65		
213			408501,26	1257328,45
	186° 33' 11"	37,77		
214			408463,74	1257324,14
	106° 01' 30"	252,85		
215			408393,94	1257567,16
	29° 16' 00"	240,9		
216			408604,09	1257684,93
	47° 55' 46"	177,11		
217			408722,76	1257816,4
	43° 51' 35"	164,53		
218			408841,39	1257930,4
	47° 00' 22"	196,94		
219			408975,69	1258074,45
	67° 12' 10"	150,54		
220			409034,02	1258213,23
	110° 38' 23"	95,52		
221			409000,35	1258302,62
	132° 54' 48"	86,81		
222			408941,24	1258366,2
	143° 46' 00"	186		
223			408791,21	1258476,14
	149° 46' 32"	145,67		

Название (номер) межевого знака	Дирекционные углы (град. мин. сек.)	Длина линии(м)	X координата	Y координата
224			408665,34	1258549,47
	145° 41' 13"	80,61		
225			408598,76	1258594,91
	120° 25' 02"	73,16		
226			408561,72	1258658
	208° 09' 52"	124,02		
227			408452,38	1258599,46
	210° 52' 50"	77,97		
228			408385,46	1258559,44
	211° 37' 39"	92,55		
229			408306,66	1258510,91
	175° 19' 10"	16,05		
230			408290,66	1258512,22
	176° 03' 25"	107,17		
231			408183,74	1258519,59
	145° 48' 14"	186,2		
232			408029,73	1258624,24
	49° 00' 48"	80,01		
233			408082,21	1258684,64
	39° 21' 24"	141,51		
234			408191,63	1258774,38
	59° 38' 54"	381,93		
235			408384,62	1259103,96
	65° 56' 45"	225,81		
236			408476,66	1259310,16
	19° 22' 46"	125,67		
237			408595,21	1259351,86
	97° 01' 13"	94,26		
238			408583,69	1259445,41
	1° 20' 44"	107,31		
239			408690,97	1259447,93
	16° 55' 27"	84,68		
240			408771,98	1259472,58
	0° 11' 23"	75,51		
241			408847,49	1259472,83
	9° 25' 22"	59,61		
242			408906,3	1259482,59
	23° 06' 26"	82,3		
243			408982	1259514,89
	36° 58' 16"	52,09		
244			409023,62	1259546,22
	33° 57' 42"	195,48		
245			409185,75	1259655,42
	39° 46' 10"	140		
246			409293,36	1259744,98

Название (номер) межевого знака	Дирекционные углы (град. мин. сек.)	Длина линии(м)	X координата	Y координата
	8° 45' 48"	266,03		
247			409556,28	1259785,51
	12° 55' 15"	1,74		
248			409557,98	1259785,9
	8° 53' 25"	397,88		
249			409951,08	1259847,39
	111° 37' 31"	206,49		
250			409874,98	1260039,35
	112° 34' 11"	330,48		
251			409748,14	1260344,52
	120° 03' 42"	550,45		
252			409472,4	1260820,93
	124° 21' 43"	215,23		
253			409350,92	1260998,6
	98° 59' 12"	196,22		
254			409320,27	1261192,41
	115° 03' 44"	19,1		
255			409312,18	1261209,71
	97° 08' 07"	174,86		
256			409290,46	1261383,22
	4° 23' 31"	19,59		
257			409309,99	1261384,72
	22° 46' 27"	74,61		
258			409378,78	1261413,6
	8° 13' 55"	35,76		
259			409414,17	1261418,72
	4° 05' 21"	101,39		
260			409515,3	1261425,95
	36° 17' 11"	72,67		
261			409573,88	1261468,96
	51° 40' 57"	107,67		
262			409640,64	1261553,44
	145° 59' 23"	82,87		
263			409571,95	1261599,79
	67° 47' 38"	373,58		
264			409713,14	1261945,66
	113° 11' 41"	489,04		
265			409520,53	1262395,17
	97° 32' 51"	798,87		
266			409415,6	1263187,12
	48° 29' 15"	685,47		
267			409869,92	1263700,41
	140° 23' 03"	425,54		
268			409542,11	1263971,75
	143° 16' 19"	155,21		

Название (номер) межевого знака	Дирекционные углы (град. мин. сек.)	Длина линии(м)	X координата	Y координата
269			409417,71	1264064,57
	140° 08' 43"	490,35		
270			409041,28	1264378,81
	140° 08' 34"	102,23		
271			408962,8	1264444,33
	140° 35' 26"	192,56		
272			408814,02	1264566,58
	140° 28' 31"	310,43		
273			408574,57	1264764,14
	138° 12' 17"	35,29		
274			408548,26	1264787,66
	138° 11' 51"	313,25		
275			408314,75	1264996,46
	138° 31' 28"	6,33		
276			408310,01	1265000,65
	156° 25' 59"	10		
277			408300,84	1265004,65
	137° 47' 09"	35,64		
278			408274,44	1265028,6
	218° 53' 02"	596,18		
279			407810,36	1264654,35
	232° 34' 14"	62,04		
280			407772,65	1264605,08
	235° 24' 14"	221,86		
281			407646,68	1264422,45
	223° 24' 34"	22,67		
282			407630,21	1264406,87
	234° 17' 08"	263,2		
283			407476,57	1264193,17
	222° 20' 03"	273,8		
284			407274,17	1264008,78
	221° 42' 05"	217,14		
285			407112,05	1263864,33
	222° 33' 56"	283,5		
286			406903,25	1263672,56
	235° 45' 31"	30,27		
287			406886,22	1263647,54
	234° 25' 51"	371,3		
288			406670,24	1263345,52
	234° 23' 11"	137,74		
289			406590,03	1263233,54
	234° 23' 33"	415,52		
290			406348,1	1262895,71
	235° 32' 40"	487,44		
291			406072,32	1262493,78

Название (номер) межевого знака	Дирекционные углы (град. мин. сек.)	Длина линии(м)	X координата	Y координата
	235° 03' 53"	130,81		
292			405997,41	1262386,54
	237° 05' 08"	49,38		
293			405970,58	1262345,09
	235° 53' 29"	36,45		
294			405950,14	1262314,91
	234° 31' 03"	999,48		
295			405369,99	1261501,04
	150° 48' 59"	542,56		
296			404896,3	1261765,6
	233° 07' 48"	74,35		
297			404851,69	1261706,12
	254° 04' 49"	45,97		
298			404839,08	1261661,91
	261° 34' 00"	39,82		
299			404833,24	1261622,52
	265° 06' 11"	43,93		
300			404829,49	1261578,75
	264° 16' 42"	35,61		
301			404825,94	1261543,32
	243° 55' 28"	67		
302			404796,49	1261483,14
	243° 55' 00"	43,62		
303			404777,31	1261443,96
	227° 03' 23"	39,01		
304			404750,73	1261415,4
	218° 20' 32"	205,04		
305			404589,91	1261288,2
	270° 38' 03"	20,78		
306			404590,14	1261267,42
	232° 37' 26"	136,71		
307			404507,15	1261158,78
	232° 34' 32"	75,41		
308			404461,32	1261098,89
	231° 11' 10"	120,22		
309			404385,97	1261005,22
	310° 06' 42"	77,67		
310			404436,01	1260945,82
	255° 52' 14"	140,22		
311			404401,78	1260809,84
	220° 46' 03"	23,19		
312			404384,22	1260794,7
	238° 09' 28"	29,42		
313			404368,7	1260769,71
	266° 28' 25"	30,73		

Название (номер) межевого знака	Дирекционные углы (град. мин. сек.)	Длина линии(м)	X координата	Y координата
314			404366,81	1260739,04
	158° 24' 17"	14,45		
315			404353,37	1260744,36
	160° 46' 27"	71,03		
316			404286,3	1260767,75
	158° 53' 22"	128,3		
317			404166,61	1260813,96
	159° 08' 59"	223,84		
318			403957,43	1260893,63
	160° 15' 38"	30,14		
319			403929,06	1260903,81
	225° 17' 14"	57,82		
320			403888,38	1260862,72
	237° 35' 37"	10,15		
321			403882,94	1260854,15
	124° 21' 34"	40,59		
322			403860,03	1260887,66
	150° 49' 20"	45,62		
323			403820,2	1260909,9
	158° 58' 54"	49,32		
324			403774,16	1260927,59
	146° 49' 50"	14,35		
325			403762,15	1260935,44
	135° 36' 04"	16,18		
326			403750,59	1260946,76
	125° 17' 08"	27,99		
327			403734,42	1260969,61
	108° 46' 42"	25,85		
328			403726,1	1260994,08
	117° 51' 39"	13,84		
329			403719,63	1261006,32
	134° 09' 39"	10,62		
330			403712,23	1261013,94
	152° 30' 45"	12,5		
331			403701,14	1261019,71
	161° 36' 15"	13,88		
332			403687,97	1261024,09
	171° 10' 36"	13,56		
333			403674,57	1261026,17
	181° 44' 25"	45,77		
334			403628,82	1261024,78
	174° 40' 43"	27,39		
335			403601,55	1261027,32
	166° 16' 47"	23,32		
336			403578,9	1261032,85

Название (номер) межевого знака	Дирекционные углы (град. мин. сек.)	Длина линии(м)	X координата	Y координата
	153° 01' 18"	14,26		
337			403566,19	1261039,32
	141° 00' 53"	11		
338			403557,64	1261046,24
	120° 03' 11"	10,14		
339			403552,56	1261055,02
	116° 03' 16"	11,04		
340			403547,71	1261064,94
	98° 15' 20"	19,36		
341			403544,93	1261084,1
	99° 27' 44"	14,05		
342			403542,62	1261097,96
	97° 44' 06"	18,87		
343			403540,08	1261116,66
	95° 34' 02"	16,7		
344			403538,46	1261133,28
	99° 27' 44"	32,3		
345			403533,15	1261165,14
	108° 46' 00"	80,82		
346			403507,15	1261241,66
	121° 11' 19"	32,34		
347			403490,4	1261269,33
	120° 30' 38"	19,95		
348			403480,27	1261286,52
	146° 33' 31"	29,4		
349			403455,74	1261302,72
	177° 31' 19"	10,87		
350			403444,88	1261303,19
	193° 09' 27"	14,23		
351			403431,02	1261299,95
	197° 53' 06"	19,44		
352			403412,52	1261293,98
	218° 48' 08"	10,68		
353			403404,2	1261287,29
	223° 45' 35"	15,35		
354			403393,11	1261276,67
	240° 43' 26"	19,86		
355			403383,4	1261259,35
	246° 55' 34"	25,34		
356			403373,47	1261236,04
	222° 57' 32"	13,9		
357			403363,3	1261226,57
	207° 35' 36"	16,95		
358			403348,28	1261218,72
	197° 55' 50"	42,75		

Название (номер) межевого знака	Дирекционные углы (град. мин. сек.)	Длина линии(м)	X координата	Y координата
359			403307,61	1261205,56
	192° 32' 58"	32,91		
360			403275,49	1261198,41
	180° 00' 00"	15,94		
361			403259,55	1261198,41
	165° 12' 09"	16,25		
362			403243,84	1261202,56
	147° 46' 38"	12,57		
363			403233,21	1261209,26
	132° 01' 54"	12,43		
364			403224,89	1261218,49
	118° 53' 12"	12,92		
365			403218,65	1261229,8
	100° 23' 32"	14,08		
366			403216,11	1261243,65
	91° 42' 11"	15,48		
367			403215,65	1261259,12
	85° 37' 10"	12,05		
368			403216,57	1261271,13
	74° 09' 30"	14,4		
369			403220,5	1261284,98
	57° 11' 02"	12,36		
370			403227,2	1261295,37
	52° 10' 50"	9,05		
371			403232,75	1261302,52
	42° 29' 39"	15,04		
372			403243,84	1261312,68
	38° 15' 22"	15,29		
373			403255,85	1261322,15
	48° 56' 24"	23,57		
374			403271,33	1261339,92
	59° 54' 17"	50,69		
375			403296,75	1261383,78
	58° 26' 34"	11,92		
376			403302,99	1261393,94
	73° 38' 34"	13,95		
377			403306,92	1261407,33
	77° 31' 46"	24,59		
378			403312,23	1261431,34
	84° 13' 13"	20,65		
379			403314,31	1261451,89
	71° 30' 43"	10,22		
380			403317,55	1261461,58
	63° 27' 57"	8,26		
381			403321,24	1261468,97

Название (номер) межевого знака	Дирекционные углы (град. мин. сек.)	Длина линии(м)	X координата	Y координата
	63° 40' 50"	20,86		
382			403330,49	1261487,67
	75° 00' 20"	16,97		
383			403334,88	1261504,06
	82° 23' 31"	13,97		
384			403336,73	1261517,91
	86° 45' 39"	20,35		
385			403337,88	1261538,23
	94° 58' 49"	21,31		
386			403336,03	1261559,46
	102° 54' 21"	22,74		
387			403330,95	1261581,63
	100° 18' 46"	25,81		
388			403326,33	1261607,02
	87° 24' 28"	10,17		
389			403326,79	1261617,18
	83° 38' 04"	12,54		
390			403328,18	1261629,64
	75° 58' 51"	16,18		
391			403332,1	1261645,34
	66° 26' 03"	9,83		
392			403336,03	1261654,35
	84° 52' 10"	12,97		
393			403337,19	1261667,27
	71° 35' 03"	9,5		
394			403340,19	1261676,28
	72° 32' 56"	12,34		
395			403343,89	1261688,05
	69° 01' 22"	11,62		
396			403348,05	1261698,9
	46° 16' 05"	7,35		
397			403353,13	1261704,21
	49° 22' 52"	10,64		
398			403360,06	1261712,29
	29° 43' 47"	9,32		
399			403368,15	1261716,91
	19° 24' 48"	8,33		
400			403376,01	1261719,68
	5° 10' 27"	7,65		
401			403383,63	1261720,37
	354° 07' 12"	6,74		
402			403390,33	1261719,68
	340° 16' 40"	9,57		
403			403399,34	1261716,45
	327° 10' 34"	13,21		

Название (номер) межевого знака	Дирекционные углы (град. мин. сек.)	Длина линии(м)	X координата	Y координата
404			403410,44	1261709,29
	318° 08' 11"	21,71		
405			403426,61	1261694,8
	335° 34' 23"	19,54		
406			403444,4	1261686,72
	337° 23' 49"	26,28		
407			403468,66	1261676,62
	342° 13' 59"	22,51		
408			403490,1	1261669,75
	342° 06' 58"	27,61		
409			403516,38	1261661,27
	348° 27' 07"	36,32		
410			403551,96	1261654
	351° 53' 03"	22,88		
411			403574,61	1261650,77
	358° 28' 16"	15,37		
412			403589,97	1261650,36
	9° 27' 25"	17,22		
413			403606,96	1261653,19
	17° 00' 21"	15,22		
414			403621,51	1261657,64
	35° 29' 12"	10,44		
415			403630,01	1261663,7
	45° 00' 00"	10,28		
416			403637,28	1261670,97
	59° 15' 30"	15,04		
417			403644,97	1261683,9
	77° 17' 55"	16,56		
418			403648,61	1261700,05
	77° 09' 29"	23,62		
419			403653,86	1261723,08
	86° 18' 05"	12,56		
420			403654,67	1261735,61
	75° 42' 33"	22,93		
421			403660,33	1261757,83
	76° 28' 20"	20,78		
422			403665,19	1261778,03
	76° 27' 56"	22,43		
423			403670,44	1261799,84
	61° 07' 21"	22,61		
424			403681,36	1261819,64
	51° 54' 35"	30,8		
425			403700,36	1261843,88
	60° 49' 30"	24,06		
426			403712,09	1261864,89

Название (номер) межевого знака	Дирекционные углы (град. мин. сек.)	Длина линии(м)	X координата	Y координата
	71° 32' 50"	20,44		
427			403718,56	1261884,28
	91° 25' 05"	16,16		
428			403718,16	1261900,44
	101° 33' 57"	20,2		
429			403714,11	1261920,23
	104° 25' 01"	29,2		
430			403706,84	1261948,51
	129° 00' 39"	42,83		
431			403679,88	1261981,79
	168° 23' 13"	134,52		
432			403548,11	1262008,87
	166° 11' 49"	56,63		
433			403493,12	1262022,38
	166° 25' 18"	19,42		
434			403474,24	1262026,94
	167° 21' 23"	43,31		
435			403431,98	1262036,42
	170° 15' 59"	29,87		
436			403402,54	1262041,47
	167° 58' 57"	38,9		
437			403364,49	1262049,57
	168° 30' 17"	69,1		
438			403296,78	1262063,34
	85° 45' 16"	6,89		
439			403297,29	1262070,21
	171° 25' 03"	305,1		
440			402995,61	1262115,74
	170° 19' 56"	496,02		
441			402506,63	1262199,04
	169° 51' 18"	500,17		
442			402014,28	1262287,14
	169° 32' 06"	494,29		
443			401528,21	1262376,92
	170° 27' 45"	389,03		
444			401144,56	1262441,38
	170° 30' 51"	4		
445			401140,61	1262442,04
	170° 27' 49"	101,71		
446			401040,31	1262458,89
	170° 32' 48"	497,19		
447			400549,87	1262540,55
	169° 19' 15"	492,91		
448			400065,5	1262631,89
	169° 20' 08"	207,29		

Название (номер) межевого знака	Дирекционные углы (град. мин. сек.)	Длина линии(м)	X координата	Y координата
449			399861,79	1262670,25
	169° 28' 38"	4		
450			399857,86	1262670,98
	169° 20' 19"	407,18		
451			399457,71	1262746,31
	170° 58' 47"	637,38		
452			398828,21	1262846,24
	252° 08' 04"	59,52		
453			398809,95	1262789,59
	263° 49' 59"	28,86		
454			398806,85	1262760,9
	263° 49' 24"	104,93		
455			398795,56	1262656,58
	262° 29' 49"	327,78		
456			398752,76	1262331,61
	262° 07' 16"	343,67		
457			398705,65	1261991,18
	262° 02' 22"	50,62		
458			398698,64	1261941,05
	261° 41' 38"	251,49		
459			398662,31	1261692,2
	262° 26' 53"	80,73		
460			398651,7	1261612,17
	258° 21' 41"	90,91		
461			398633,36	1261523,13
	354° 23' 08"	132,26		
462			398764,99	1261510,19
	0° 00' 00"	79,13		
463			398844,12	1261510,19
	12° 48' 50"	57,53		
464			398900,22	1261522,95
	261° 32' 26"	64,44		
465			398890,74	1261459,21
	264° 08' 16"	134,92		
466			398876,96	1261325
	261° 47' 01"	172,83		
467			398852,26	1261153,94
	262° 12' 18"	642,86		
468			398765,07	1260517,02
	262° 12' 20"	736,99		
469			398665,12	1259786,84
	262° 12' 20"	405,18		
470			398610,17	1259385,4
	262° 12' 17"	162,94		
471			398588,07	1259223,97

Название (номер) межевого знака	Дирекционные углы (град. мин. сек.)	Длина линии(м)	X координата	Y координата
	358° 03' 20"	969,95		
472			399557,46	1259191,06
	4° 25' 51"	74,04		
473			399631,28	1259196,78
	20° 14' 41"	21,33		
474			399651,29	1259204,16
	262° 34' 01"	381,01		
475			399602	1258826,35
	263° 39' 35"	4,62		
476			399601,49	1258821,76
	262° 58' 53"	239,05		
477			399572,28	1258584,5
	261° 24' 10"	532,82		
478			399492,63	1258057,67
	264° 47' 00"	11,66		
479			399491,57	1258046,06
	171° 28' 28"	98,55		
480			399394,11	1258060,67
	170° 25' 40"	235,85		
481			399161,54	1258099,89
	170° 36' 53"	235,85		
482			398928,85	1258138,35
	293° 39' 54"	396,8		
483			399088,12	1257774,92
	297° 45' 19"	95,81		
484			399132,74	1257690,13
	296° 10' 57"	620,46		
485			399406,51	1257133,33
	295° 21' 06"	5,07		
486			399408,68	1257128,75
	295° 29' 13"	455,42		
487			399604,65	1256717,65
	297° 21' 17"	346,62		
488			399763,92	1256409,79
	293° 15' 37"	214,89		
489			399848,78	1256212,37
	284° 24' 08"	158,73		
490			399888,26	1256058,63
	282° 14' 41"	168,04		
491			399923,9	1255894,41
	282° 59' 01"	133,75		
492			399953,95	1255764,08
	314° 40' 52"	88,94		
493			400016,49	1255700,84
	325° 22' 58"	83,65		

Название (номер) межевого знака	Дирекционные углы (град. мин. сек.)	Длина линии(м)	X координата	Y координата
494			400085,33	1255653,32
	334° 09' 25"	335,05		
495			400386,87	1255507,27
	290° 21' 58"	278,61		
496			400483,83	1255246,08
	270° 00' 00"	302,23		
497			400483,83	1254943,85
	295° 33' 57"	246,93		
498			400590,39	1254721,1
	312° 54' 40"	169,36		
499			400705,7	1254597,06
	335° 06' 41"	186,81		
500			400875,16	1254518,44
	356° 55' 13"	113,72		
501			400988,72	1254512,33
	327° 07' 02"	120,66		
502			401090,05	1254446,82
	345° 12' 01"	47,88		
503			401136,34	1254434,59
	13° 31' 45"	48,52		
504			401183,51	1254445,94
	25° 58' 00"	134,48		
505			401304,41	1254504,82
	21° 47' 56"	133,59		
506			401428,45	1254554,43
	1° 13' 47"	48,92		
507			401477,36	1254555,48
	15° 56' 35"	70,63		
508			401545,27	1254574,88
	1° 01' 56"	49,96		
509			401595,22	1254575,78
	7° 09' 22"	34,36		
510			401629,31	1254580,06
	19° 53' 55"	29,59		
511			401657,13	1254590,13
	356° 58' 31"	30,51		
512			401687,6	1254588,52
	346° 31' 43"	42,8		
513			401729,22	1254578,55
	335° 16' 48"	13,06		
514			401741,08	1254573,09
	342° 55' 38"	28,07		
515			401767,91	1254564,85
	0° 51' 15"	42,92		
516			401810,83	1254565,49

Название (номер) межевого знака	Дирекционные углы (град. мин. сек.)	Длина линии(м)	X координата	Y координата
	340° 31' 09"	30,32		
517			401839,41	1254555,38
	318° 02' 20"	24,54		
518			401857,66	1254538,97
	303° 59' 58"	41,61		
519			401880,93	1254504,47
	219° 36' 33"	423,37		
520			401554,76	1254234,55
	223° 53' 56"	326,79		
521			401319,29	1254007,96
	223° 08' 48"	1249,73		
522			400407,48	1253153,31
	229° 02' 41"	411,54		
523			400137,73	1252842,51
	224° 45' 51"	87,58		
524			400075,55	1252780,84
	219° 18' 34"	122,16		
525			399981,03	1252703,45
	229° 40' 24"	149,63		
526			399884,2	1252589,38
	256° 01' 48"	316,8		
527			399807,72	1252281,95
	251° 35' 05"	64,48		
528			399787,35	1252220,77
	247° 13' 44"	231,62		
529			399697,7	1252007,2
	246° 48' 04"	377,71		
530			399548,91	1251660,03
	251° 53' 02"	36,95		
531			399537,42	1251624,91
	327° 40' 16"	4,32		
532			399541,07	1251622,6
	255° 25' 09"	19,9		
533			399536,06	1251603,34
	245° 18' 46"	2,73		
534			399534,92	1251600,86
	188° 43' 11"	3,3		
535			399531,66	1251600,36
	210° 20' 55"	6,71		
536			399525,87	1251596,97
	239° 00' 30"	3,53		
537			399524,05	1251593,94
	247° 16' 50"	32,34		
538			399511,56	1251564,11
	252° 06' 46"	40,7		

Название (номер межевого знака)	Дирекционные углы (град. мин. сек.)	Длина линии(м)	X координата	Y координата
539			399499,06	1251525,38
	242° 12' 23"	12,93		
540			399493,03	1251513,94
	244° 49' 12"	29,05		
541			399480,67	1251487,65
	332° 04' 39"	23,6		
542			399501,52	1251476,6
	254° 04' 13"	75,31		
543			399480,85	1251404,18
	334° 22' 02"	418,31		
544			399857,99	1251223,22
	332° 23' 18"	321,22		
545			400142,63	1251074,34
	331° 16' 03"	168,27		
546			400290,18	1250993,45
	333° 02' 19"	223,69		
547			400489,56	1250892,03
	333° 07' 43"	556,14		
548			400985,65	1250640,66
	337° 17' 04"	154,08		
549			401127,78	1250581,16
	334° 14' 08"	122,6		
550			401238,19	1250527,87
	341° 45' 50"	111,11		
551			401343,72	1250493,1
	347° 00' 35"	107,21		
552			401448,19	1250469
	352° 50' 10"	107,93		
553			401555,28	1250455,54
	352° 53' 25"	97,36		
554			401651,89	1250443,49
	0° 00' 00"	48,22		
555			401700,11	1250443,49
	10° 41' 18"	75,38		
556			401774,18	1250457,47
	13° 30' 40"	97,93		
557			401869,4	1250480,35
	11° 36' 53"	110,22		
558			401977,36	1250502,54
	16° 57' 17"	532,59		
559			402486,8	1250657,85
	18° 00' 55"	453,03		
560			402917,62	1250797,96
	15° 46' 17"	545,43		
561			403442,52	1250946,21

Название (номер) межевого знака	Дирекционные углы (град. мин. сек.)	Длина линии(м)	X координата	Y координата
	19° 56' 36"	508,31		
562			403920,35	1251119,59
	16° 24' 08"	117,15		
563			404032,73	1251152,67
	12° 09' 00"	61,67		
564			404093,02	1251165,65
	12° 09' 22"	95,88		
565			404186,75	1251185,84
	11° 39' 19"	106,42		
566			404290,98	1251207,34
	11° 39' 34"	74,92		
567			404364,35	1251222,48
	0° 46' 49"	110,15		
568			404474,49	1251223,98
	359° 27' 50"	115,45		
569			404589,93	1251222,9
	3° 11' 53"	215,09		
570			404804,69	1251234,9
	2° 54' 01"	186,96		
571			404991,41	1251244,36
	3° 36' 22"	154,22		
572			405145,32	1251254,06
	5° 33' 25"	166,98		
573			405311,52	1251270,23
	6° 45' 17"	139,1		
574			405449,65	1251286,59
	0° 16' 59"	95,17		
575			405544,82	1251287,06
	356° 29' 25"	148,98		
576			405693,52	1251277,94
	358° 30' 42"	137,07		
577			405830,54	1251274,38
	0° 57' 15"	111,09		
578			405941,61	1251276,23
	356° 19' 54"	296,82		
579			406237,82	1251257,24
	340° 25' 32"	198,61		
580			406424,95	1251190,7
	341° 15' 22"	267,91		
581			406678,65	1251104,61
	342° 15' 54"	586,55		
582			407237,32	1250925,94
	245° 00' 52"	375,58		
583			407078,68	1250585,51
	251° 49' 21"	114,73		

Название (номер) межевого знака	Дирекционные углы (град. мин. сек.)	Длина линии(м)	X координата	Y координата
584			407042,89	1250476,51
	345° 34' 42"	58,78		
585			407099,82	1250461,87
	349° 21' 06"	249,7		
586			407345,22	1250415,73
	229° 23' 53"	162,02		
587			407239,78	1250292,72
	245° 57' 12"	74,6		
588			407209,38	1250224,59
	263° 48' 44"	71,35		
589			407201,69	1250153,66
	255° 58' 16"	56,19		
590			407188,07	1250099,15
	276° 40' 32"	39,05		
591			407192,61	1250060,36
	265° 26' 35"	30,84		
592			407190,16	1250029,62
	226° 09' 59"	36,82		
593			407164,66	1250003,06
	240° 34' 39"	91,05		
594			407119,93	1249923,75
	239° 51' 40"	87,67		
595			407075,91	1249847,93
	234° 46' 10"	122,35		
596			407005,33	1249747,99
	222° 53' 34"	60,58		
597			406960,95	1249706,76
	225° 00' 00"	55,34		
598			406921,82	1249667,63
	234° 23' 09"	63,61		
599			406884,78	1249615,92
	207° 11' 17"	43,6		
600			406846	1249596
	189° 14' 51"	47,79		
601			406798,83	1249588,32
	157° 13' 55"	49,64		
602			406753,06	1249607,53
	172° 36' 26"	46,16		
603			406707,28	1249613,47
	199° 37' 12"	37,47		
604			406671,99	1249600,89
	215° 26' 44"	50,61		
605			406630,76	1249571,54
	187° 01' 18"	37,14		
606			406593,9	1249567

Название (номер) межевого знака	Дирекционные углы (град. мин. сек.)	Длина линии(м)	X координата	Y координата
	169° 48' 59"	64,25		
607			406530,66	1249578,36
	172° 48' 35"	54,41		
608			406476,68	1249585,17
	185° 46' 34"	17,39		
609			406459,38	1249583,42
	223° 39' 03"	36,94		
610			406432,65	1249557,92
	235° 32' 16"	43,23		
611			406408,19	1249522,28
	266° 05' 01"	35,72		
612			406405,75	1249486,64
	292° 57' 48"	44,78		
613			406423,22	1249445,41
	299° 53' 20"	48,36		
614			406447,32	1249403,48
	280° 43' 46"	26,32		
615			406452,22	1249377,62
	237° 54' 13"	48,67		
616			406426,36	1249336,39
	249° 11' 04"	45,22		
617			406410,29	1249294,12
	239° 49' 03"	39,62		
618			406390,37	1249259,87
	223° 25' 49"	81,31		
619			406331,32	1249203,97
	246° 52' 28"	39,13		
620			406315,95	1249167,98
	262° 42' 30"	60,59		
621			406308,26	1249107,88
	255° 22' 02"	65		
622			406291,84	1249044,99
	267° 15' 10"	58,42		
623			406289,04	1248986,64
	297° 20' 27"	35,01		
624			406305,12	1248955,54
	324° 27' 12"	30,05		
625			406329,57	1248938,07
	353° 04' 37"	37,66		
626			406366,96	1248933,53
	14° 56' 52"	58,23		
627			406423,22	1248948,55
	6° 57' 47"	106,66		
628			406529,09	1248961,48
	354° 19' 51"	49,5		

Название (номер) межевого знака	Дирекционные углы (град. мин. сек.)	Длина линии(м)	X координата	Y координата
629			406578,35	1248956,59
	341° 07' 14"	43,2		
630			406619,23	1248942,61
	319° 06' 30"	37,9		
631			406647,88	1248917,8
	295° 31' 39"	42,98		
632			406666,4	1248879,02
	286° 07' 36"	60,38		
633			406683,17	1248821,02
	270° 27' 40"	87		
1			406683,87	1248734,02