



ТАМБОВСКАЯ ОБЛАСТЬ

ЗАКОН

Об установлении границ муниципальных образований Никифоровского района Тамбовской области и определении места нахождения их представительных органов и о признании утратившими силу отдельных положений некоторых законодательных актов Тамбовской области

Принят Тамбовской областной Думой

30 ноября 2018 года

Настоящий Закон в соответствии с Федеральным законом от 6 октября 2003 года № 131-ФЗ «Об общих принципах организации местного самоуправления в Российской Федерации» изменяет и устанавливает границы Никифоровского района Тамбовской области и поселений, входящих в состав Никифоровского района Тамбовской области, и определяет места нахождения их представительных органов.

Статья 1

Изменить и установить границы муниципального образования — Никифоровский район Тамбовской области в соответствии с требованиями градостроительного и земельного законодательства согласно приложению 1 к настоящему Закону.

Определить место нахождения представительного органа Никифоровского района Тамбовской области в рабочем поселке Дмитриевка.

Статья 2

Изменить и установить границы городского поселения Никифоровского района Тамбовской области в соответствии с требованиями градостроительного и земельного законодательства и определить место нахождения представительного органа городского поселения Дмитриевский поссовет с нахождением представительного органа в рабочем поселке Дмитриевка согласно приложению 2 к настоящему Закону.

Статья 3

Изменить и установить границы сельских поселений Никифоровского района Тамбовской области в соответствии с требованиями градостроительного и земельного законодательства и определить места нахождения представительных органов сельских поселений:

- 1) Екатерининский сельсовет с нахождением представительного органа в селе Екатериново согласно приложению 3 к настоящему Закону;
- 2) Сабуро-Покровский сельсовет с нахождением представительного органа в селе Сабуро-Покровское согласно приложению 4 к настоящему Закону;
- 3) Озёрский сельсовет с нахождением представительного органа в селе Озёрки согласно приложению 5 к настоящему Закону;
- 4) Юрловский сельсовет с нахождением представительного органа в селе Юрловка согласно приложению 6 к настоящему Закону;
- 5) Ярославский сельсовет с нахождением представительного органа в селе Ярославка согласно приложению 7 к настоящему Закону.

Статья 4

Перечень населенных пунктов, входящих в состав территорий муниципальных образований:

а) Екатерининский сельсовет:

- с. Александровка
- д. Андреевка
- д. Анновка
- с. Бибиково
- с. Богородицкое
- д. Вырубово
- д. Гомзяки
- с. Екатериново
- пос. Ким
- д. Малая Фёдоровка
- д. Малое Монтвидово
- д. Новокруглое
- пос. Первое Мая
- д. Петр Эсаулов
- д. Польшая Дмитриевка

с. Старое Сабурово

пос. Степановка

д. Языково

б) Сабуро-Покровский сельсовет:

с. Красная Криуша

пос. Первомайский

с. Сабуро-Покровское

пос. Свобода

д. Чебоксары

в) Озёрский сельсовет:

с. Александровка

с. Восточная Старинка

с. Западная Старинка

с. Ивановка

д. Марьино

с. Машково-Сурёна

с. Озёрки

г) Юрловский сельсовет:

с. Голицыно

с. Дмитриевка

с. Лебедево

с. Летуновка

д. Луговая

д. Любезная

д. Марьевка

с. Мацнево

д. Моховое

с. Никольское

д. Новая Деревня

д. Новосёлки

д. Петровская

д. Поповка

д. Приют

д. Приятная

д. Спицыно

с. Туровка

с. Юрловка

д) Ярославский сельсовет:

с. Знаменка

д. Малая Знаменка

д. Орлова Лука

с. Сычёвка

с. Ярославка

е) Дмитриевский поссовет

р.п. Дмитриевка.

Статья 5

Признать утратившими силу:

1) часть 11 статьи 1, часть 11 статьи 1.1, часть 6 статьи 2, часть 6 статьи 2.1, часть 11 статьи 4, часть 11 статьи 4.1 Закона Тамбовской области от 17 сентября 2004 года № 232-З «Об установлении границ и определении места нахождения представительных органов муниципальных образований в Тамбовской области» (газета «Тамбовская жизнь», 2004, 18 сентября; 2008, 26 декабря; 2010, 9 февраля; 2011, 11 февраля; 2013, 2 февраля);

2) пункты 3, 4, 5, 6 статьи 1 Закона Тамбовской области от 18 декабря 2008 года № 483-З «О внесении изменений в Закон Тамбовской области «Об установлении границ и определении места нахождения представительных органов муниципальных образований в Тамбовской области» (газета «Тамбовская жизнь», 2008, 26 декабря) в части, касающейся Никифоровского района Тамбовской области;

3) подпункт «ж» пункта 1 статьи 1 Закона Тамбовской области от 3 февраля 2010 года № 622-З «О внесении изменений в Закон Тамбовской области «Об установлении границ и определении места нахождения представительных органов муниципальных образований в Тамбовской области» (газета «Тамбовская жизнь», 2010, 9 февраля);

4) пункт 5 статьи 1, абзацы первый, третий — двадцать первый, двадцать третий, двадцать пятый — тридцать третий, тридцать пятый — пятьдесят восьмой, шестидесятый — шестьдесят третий подпункта «д» пункта 2 статьи 2 Закона Тамбовской области от 7 февраля 2011 года № 745-З «О внесении изменений в отдельные законодательные акты Тамбовской области в связи с преобразованием некоторых муниципальных образований Тамбовской области» (газета «Тамбовская жизнь», 2011, 11 февраля);

5) пункты 14, 15 статьи 1, пункт 23 статьи 1 в части, касающейся Никифоровского района Тамбовской области, Закона Тамбовской области от 29 января 2013 года № 242-З «О внесении изменений в Закон Тамбовской области «Об установлении границ и определении места нахождения представительных органов муниципальных образований в Тамбовской области» (газета «Тамбовская жизнь», 2013, 2 февраля).

Статья 6


Настоящий Закон вступает в силу по истечении десяти дней после дня его официального опубликования, но не ранее срока представления избирательными комиссиями поселений Никифоровского района Тамбовской области отчета о расходовании средств соответствующего бюджета, выделенных на подготовку и проведение выборов.

Глава администрации
области А.В.Никитин

г. Тамбов

« 30 » ноября 2018 г.
№ 292 — 3

**Схема границ
муниципального образования-
Никифоровский район Тамбовской области**



**Описание границ
муниципального образования - Никифоровский район Тамбовской
области**

I. Участок границы с муниципальным образованием — Староюрьевский район Тамбовской области (от А до Б)

Граница с муниципальным образованием — Староюрьевский район проходит:

- от т.1(А) до т.7 по пастбищному участку;
- от т.7 до т.14(Б) по юго-западной стороне лесополосы.

II. Участок границы с муниципальным образованием — Сосновский район Тамбовской области (от Б до В)

Граница с муниципальным образованием — Сосновский район проходит:

- от т.14(Б) до т.16 по юго-западной стороне лесополосы;
- от т.16 до т.18 по северо-западной стороне полевой дороги;
- от т.18 до т.22 по юго-западной стороне лесополосы;
- от т.22 до т.23 по пастбищному участку;
- от т.23 до т.46 по ручью;
- от т.46 до т.52 по юго-западной стороне лесополосы;
- от т.52 до т.54 по сенокосному участку;
- от т.54 до т.140 по середине р. Польной Воронеж;
- от т.140 до т.160 по северо-восточной стороне автодороги;
- от т.160 до т.162 по северо-восточной стороне полевой дороги;
- от т.162 до т.168 по южной стороне лесополосы;
- от т.168 до т.170 по меже;
- от т.170 до т.175 по юго-восточной стороне лесополосы;
- от т.175 до т.177 по пастбищному участку;
- от т.177 до т.186 по ручью;
- от т.186 до т.188 от ручья по северо-западной стороне полевой дороги;
- от т.188 до т.196 по западной стороне полевой дороги;
- от т.196 до т.197 по восточной стороне лесополосы;
- от т.197 до т.200 по северной стороне лесополосы;
- от т.200 до т.202 по северо-западной стороне лесополосы;
- от т.202 до т.204 по южной стороне лесополосы;
- от т.204 до т.206 по западной стороне полевой дороги;
- от т.206 до т.212 по южной стороне полевой дороги;
- от т.212 до т.217 по пастбищному участку;
- от т.217 до т.220 по южной стороне лесополосы;
- от т.220 до т.221 по северо-восточной стороне лесополосы;
- от т.221 до т.227 по меже;
- от т.227 до т.228 пересекая ручей;
- от т.228 до т.231 по восточной стороне полевой дороги;
- от т.231 до т.235 по юго-западной стороне лесополосы;
- от т.235 до т.237 по юго-восточной стороне лесополосы;
- от т.237 до т.238 по пастбищному участку;

- от т.238 до т.239 по восточной стороне полевой дороги;
- от т.239 до т.240 по северо-западной стороне лесополосы;
- от т.240 до т.245 по северо-восточной стороне лесополосы;
- от т.245 до т.247 по северо-западной стороне лесополосы;
- от т.247 до т.248 по меже;
- от т.248 до т.254 по меже до середины р. Мал. Ярославка;
- от т.254 до т.257 по северо-западной стороне лесополосы;
- от т.257 до т.262 по меже;
- от т.262 до т.263 пересекая р. Малая Ярославка;
- от т.263 до т.265 по меже;
- от т.265 до т.268 по восточной стороне лесополосы;
- от т.268 до т.272 по меже;
- от т.272 до т.273 пересекая ручей;
- от т.273 до т.276 по меже;
- от т.276 до т.278 по границе приусадебных земель н.п. Старое Сабурово;
- от т.278 до т.279 пересекая ручей;
- от т.279 до т.305 по ручью;
- от т.305 до т.306 по пастбищному участку;
- от т.306 до т.310 по юго-западной стороне полевой дороги;
- от т.310 до т.319 по меже;
- от т.319 до т.329 по юго-восточной стороне полевой дороги;
- от т.329 до т.330 по пастбищному участку, пересекая ручей;
- от т.330 до т.334 по меже;
- от т.334 до т.370 по ручью;
- от т.370 до т.431 по краю пруда;
- от т.431 до т.555 по ручью;
- от т.555 до т.558 по юго-восточной стороне полевой дороги;
- от т.558 до т.559 по меже;
- от т.559 до т.560 пересекая Татарский вал;
- от т.560 до т.565 по северо-восточной стороне лесополосы;
- от т.565 до т.570(В) между двумя лесополосами.

III. Участок границы с муниципальным образованием — Тамбовский район Тамбовской области (от В до Г)

Граница с муниципальным образованием — Тамбовский район проходит:

- от т.570(В) до т.571 пересекая лесополосу;
- от т.571 до т.797 по границе пастбищного участка;
- от т.797 до т.869 по ручью;
- от т.869 до т.872 по границе участка, занятого многолетними насаждениями;
- от т.872 до т.877 по юго-восточной стороне лесополосы;
- от т.877 до т.878 пересекая железную дорогу;
- от т.878 до т.880 по юго-восточной стороне лесополосы;
- от т.880 до т.881 пересекая ручей;
- от т.881 до т.883 по меже;
- от т.883 до т.920 по ручью;

- от т.920 до т.961 по середине р. Криуша;
- от т.961 до т.966 по границе приусадебных земель н.п. Красная Криуша;
- от т.966 до т.976 по меже;
- от т.976 до т.1042 по ручью;
- от т.1042 до т.1054 по меже;
- от т.1054 до т.1057 по юго-восточной стороне автодороги;
- от т.1057 до т.1083 по северо-восточной стороне лесополосы;
- от т.1083 до т.1086 по пастбищному участку;
- от т.1086 до т.1096 по западной стороне полевой дороги;
- от т.1096 до т.1097 пересекая ручей;
- от т.1097 до т.1099 по восточной стороне полевой дороги;
- от т.1099 до т.1101 по северо-восточной стороне полевой дороги;
- от т.1101 до т.1102 по юго-западной стороне лесополосы;
- от т.1102 до т.1108 по северо-западной стороне полевой дороги;
- от т.1108 до т.1109 по пастбищному участку;
- от т.1109 до т.1113 по середине пруда;
- от т.1113 до т.1115 по пастбищному участку;
- от т.1115 до т.1117 по северной стороне лесополосы;
- от т.1117 до т.1118 по северной стороне полевой дороги;
- от т.1118 до т.1133 по северо-западной стороне полевой дороги;
- от т.1133 до т.1142 по меже;
- от т.1142 до т.1157 по середине р. Малая Сурена;
- от т.1157 до т.1172 по ручью;
- от т.1172 до т.1174 по пастбищному участку;
- от т.1174 до т.1177 пересекая автодорогу;
- от т.1177 до т.1181 по меже;
- от т.1181 до т.1201 по северо-западной стороне полевой дороги;
- от т.1201 до т.1203 пересекая ручей;
- от т.1203 до т.1206 по северо-западной стороне лесополосы;
- от т.1206 до т.1228 по северо-восточной стороне автодороги;
- от т.1228 до т.1234 пересекая автодорогу;
- от т.1234 до т.1244 по юго-восточной стороне полосы отвода автодороги 1Р 119 «Орел - Ливны - Елецк - Липецк -Тамбов»;
- от т.1244 до т.1250 по юго-западной стороне лесополосы;
- от т.1250 до т.1251 по северо-западной стороне полевой дороги;
- от т.1251 до т.1264(Г) по юго-западной стороне лесополосы.

IV. Участок границы с муниципальным образованием — Петровский район Тамбовской области (от Г до Д)

Граница с муниципальным образованием — Петровский район проходит:

- от т.1264(Г) до т.1273 по северо-западной стороне лесополосы;
- от т.1273 до т.1277 по меже;
- от т.1277 до т.1290 по северо-западной стороне лесополосы;
- от т.1290 до т.1292 по меже;
- от т.1292 до т.1295 по юго-восточной стороне лесополосы;

- от т.1295 до т.1304 по юго-западной стороне лесополосы;
- от т.1304 до т.1310 по западной стороне лесополосы;
- от т.1310 до т.1313 пересекая пруд;
- от т.1313 до т.1314 по пастбищному участку;
- от т.1314 до т.1328 по восточной стороне лесополосы;
- от т.1328 до т.1330 по пруду;
- от т.1330 до т.1333 по меже;
- от т.1333 до т.1335 по западной стороне лесополосы;
- от т.1335 до т.1336 пересекая пастбищный участок;
- от т.1336 до т.1343 по юго-западной стороне лесополосы;
- от т.1343 до т.1345 по пастбищному участку;
- от т.1345 до т.1346 пересекая автодорогу «Орел – Тамбов»;
- от т.1346 до т.1358 по северной стороне автодороги «Орел – Тамбов»;
- от т.1358 до т.1370 по заболоченной местности;
- от т.1370 до т.1372 по южной стороне лесополосы;
- от т.1372 до т.1373 по восточной стороне лесополосы;
- от т.1373 до т.1374 по меже, пересекая пастбищный участок;
- от т.1374 до т.1378 по восточной стороне лесополосы;
- от т.1378 до т.1408 по ручью;
- от т.1408 до т.1412 по меже;
- от т.1412 до т.1416 по восточной стороне лесополосы;
- от т.1416 до т.1418 по западной стороне лесополосы;
- от т.1418 до т.1420 по болоту;
- от т.1420 до т.1426 по восточной стороне лесополосы;
- от т.1426 до т.1432 по озеру;
- от т.1432 до т.1435 по северо-западной стороне лесополосы;
- от т.1435 до т.1436 по меже;
- от т.1436 до т.1438 по пастбищному участку;
- от т.1438 до т.1442 по меже;
- от т.1442 до т.1443 по меже, пересекая р. Лазовка;
- от т.1443 до т.1447(Д) по меже.

V. Участок границы с муниципальным образованием — Мичуринский район Тамбовской области (от Д до А)

Граница с муниципальным образованием — Мичуринский район проходит:

- от т.1447(Д) до т.1449 по сенокосному участку;
- от т.1449 до т.1450 по меже;
- от т.1450 до т.1451 по пастбищному участку;
- от т.1451 до т.1452 по южной стороне лесополосы, пересекая пастбищный участок;
- от т.1452 до т.1454 по северо-западной стороне лесополосы;
- от т.1454 до т.1461 по юго-восточной стороне лесополосы;
- от т.1461 до т.1464 до середины р. Сурена по пастбищному участку;
- от т.1464 до т.1639 по середине р. Сурена;
- от т.1639 до т.1642 от середины р. Сурена по меже;

- от т.1642 до т.1644 по южной стороне лесополосы;
- от т.1644 до т.1645 по участку, занятому древесно-кустарниковой растительностью, пересекая полевою дорогу;
- от т.1645 до т.1646 по меже, пересекая пастбищный участок;
- от т.1646 до т.1652 по меже;
- от т.1652 до т.1654 по юго-западной стороне лесополосы;
- от т.1654 до т.1658 по меже;
- от т.1658 до т.1660 по юго-западной стороне лесополосы;
- от т.1660 до т.1662 по меже;
- от т.1662 до т.1663 по меже, пересекая лесополосу;
- от т.1663 до т.1666 пересекая автодорогу «Каспий» - Юрловка – «Орел – Тамбов»;
- от т.1666 до т.1673 по южной стороне лесополосы;
- от т.1673 до т.1680 по меже;
- от т.1680 до т.1682 по меже, пересекая болото;
- от т.1682 до т.1683 по меже;
- от т.1683 до т.1692 по юго-восточной стороне лесополосы;
- от т.1692 до т.1693 по юго-восточной стороне лесополосы, пересекая болото;
- от т.1693 до т.1695 по юго-восточной стороне лесополосы;
- от т.1695 до т.1699 по восточной стороне лесополосы;
- от т.1699 до т.1706 по меже, пересекая автодорогу «Каспий» - Юрловка – «Орел – Тамбов»;
- от т.1706 до т.1708 по северо-западной стороне лесополосы;
- от т.1708 до т.1711 по пастбищному участку;
- от т.1711 до т.1712 по меже;
- от т.1712 до т.1715 по пастбищному участку;
- от т.1715 до т.1717 по меже;
- от т.1717 до т.1718 по болоту;
- от т.1718 до т.1720 по меже;
- от т.1720 до т.1722 до середины р. Польной Воронеж по пастбищному участку;
- от т.1722 до т.1736 по середине р. Польной Воронеж;
- от т.1736 до т.1752 по сенокосному участку от середины р. Польной Воронеж;
- от т.1752 до т.1755 по заболоченному сенокосу;
- от т.1755 до т.1768 по сенокосному участку;
- от т.1768 до т.1803 по середине р. Польной Воронеж;
- от т.1803 до т.1814 между лесополосами от середины р. Польной Воронеж;
- от т.1814 до т.1818 по западной стороне лесополосы;
- от т.1818 до т.1819 пересекая автодорогу;
- от т.1819 до т.1828 между лесополосами;
- от т.1828 до т.1829 по пастбищному участку;
- от т.1829 до т.1836 между лесополосами;
- от т.1836 до т.1839 пересекая автодорогу Москва - Астрахань;
- от т.1839 до т.1855 между лесополосами;
- от т.1855 до т.1856 пересекая железную дорогу;

- от т.1856 до т.1858 по западной стороне лесополосы;
- от т.1858 до т.1859 по меже;
- от т.1859 до т.1862 по западной стороне лесополосы;
- от т.1862 до т.1863 по юго-восточной стороне лесополосы;
- от т.1863 до т.1869 по восточной стороне лесополосы;
- от т.1869 до т.1875 по северо-восточной стороне лесополосы;
- от т.1875 до т.1879 по восточной стороне лесополосы;
- от т.1879 до т.1882 по северо-западной стороне лесополосы;
- от т.1882 до т.1883 по пастбищному участку;
- от т.1883 до т.1941 по восточной стороне лесополосы;
- от т.1941 до т.1949 по краю пастбищного участка;
- от т.1949 до т.1963 по восточной стороне лесополосы;
- от т.1963 до т.1968 по восточной стороне полевой дороги;
- от т.1968 до т.1973 по юго-восточной стороне лесополосы;
- от т.1973 до т.1977 по восточной стороне полевой дороги;
- от т.1977 до т.1978 по северной стороне полевой дороги;
- от т.1978 до т.1980 по юго-восточной стороне лесополосы;
- от т.1980 до т.1981 пересекая ручей;
- от т.1981 до т.1989 по юго-восточной стороне лесополосы;
- от т.1989 до т.1993 по северо-восточной стороне лесополосы;
- от т.1993 до т.1994 по болоту;
- от т.1994 до т.2001 по северо-восточной стороне лесополосы;
- от т.2001 до т.2007 по юго-восточной стороне лесополосы;
- от т.2007 до т.2015 по меже;
- от т.2015 до т.2027 по днищу балки;
- от т.2027 до т.2031 по восточной стороне полевой дороги;
- от т.2031 до т.2032 по юго-восточной стороне лесополосы;
- от т.2032 до т.2034 по восточной стороне лесополосы;
- от т.2034 до т.2042 по западной стороне полевой дороги;
- от т.2042 до т.1(А) по пастбищному участку.

Каталог координат
характерных точек границ муниципального образования -
Никифоровский район Тамбовской области

Название (номер) межевого знака	Дирекционные углы (град. мин. сек.)	Длина линии(м)	X координата	Y координата
1			482169,45	1207138,68
	94° 58' 55"	248,16		
2			482147,9	1207385,9
	2° 19' 39"	270,35		
3			482418,03	1207396,88
	1° 31' 35"	45,8		
4			482463,81	1207398,1
	1° 21' 27"	58,68		
5			482522,47	1207399,49
	1° 24' 00"	34,38		
6			482556,84	1207400,33
	1° 31' 06"	110,2		
7			482667	1207403,25
	358° 13' 22"	4,19		
8			482671,19	1207403,12
	103° 53' 51"	534,21		
9			482542,88	1207921,69
	103° 53' 42"	387,93		
10			482449,72	1208298,27
	106° 15' 42"	324,29		
11			482358,91	1208609,59
	129° 39' 13"	760,72		
12			481873,46	1209195,28
	109° 22' 29"	129,16		
13			481830,61	1209317,13
	107° 57' 11"	264,76		
14			481749	1209569
	128° 29' 24"	14,22		
15			481740,15	1209580,13
	106° 28' 56"	500,67		
16			481598,1	1210060,23
	186° 03' 58"	760,35		
17			480842,01	1209979,88
	187° 13' 26"	147,44		
18			480695,74	1209961,34
	110° 37' 17"	631,76		
19			480473,24	1210552,62
	110° 07' 15"	952,24		
20			480145,67	1211446,74
	110° 03' 28"	1219,42		
21			479727,45	1212592,2
	109° 32' 12"	948,74		
22			479410,18	1213486,32

Название (номер) межевого знака	Дирекционные углы (град. мин. сек.)	Длина линии(м)	X координата	Y координата
	108° 01' 04"	179,82		
23			479354,56	1213657,32
	357° 22' 17"	224,8		
24			479579,12	1213647,01
	352° 47' 10"	164,05		
25			479741,87	1213626,41
	30° 09' 15"	250,17		
26			479958,19	1213752,08
	335° 33' 33"	74,68		
27			480026,18	1213721,18
	18° 26' 06"	78,17		
28			480100,34	1213745,9
	47° 43' 32"	61,26		
29			480141,55	1213791,23
	35° 27' 10"	272,55		
30			480363,57	1213949,32
	325° 20' 44"	8,9		
31			480370,89	1213944,26
	60° 16' 27"	52,23		
32			480396,79	1213989,62
	43° 03' 49"	49,81		
33			480433,18	1214023,63
	60° 22' 24"	45,13		
34			480455,49	1214062,86
	53° 12' 34"	21,64		
35			480468,45	1214080,19
	46° 34' 09"	21,95		
36			480483,54	1214096,13
	46° 06' 06"	151,53		
37			480588,61	1214205,32
	29° 45' 03"	83,05		
38			480660,71	1214246,53
	5° 42' 36"	82,82		
39			480743,12	1214254,77
	61° 17' 30"	98,66		
40			480790,51	1214341,3
	45° 00' 00"	110,7		
41			480868,79	1214419,58
	20° 51' 29"	92,6		
42			480955,32	1214452,55
	30° 25' 52"	95,58		
43			481037,73	1214500,96
	55° 08' 27"	111,73		
44			481101,59	1214592,64
	30° 06' 54"	62,4		
45			481155,57	1214623,95
	11° 54' 52"	61,9		

Название (номер) межевого знака	Дирекционные углы (град. мин. сек.)	Длина линии(м)	X координата	Y координата
46			481216,14	1214636,73
	137° 47' 03"	26,64		
47			481196,41	1214654,63
	131° 20' 59"	464,69		
48			480889,41	1215003,47
	130° 57' 26"	132,5		
49			480802,56	1215103,53
	146° 55' 23"	1,81		
50			480801,04	1215104,52
	128° 40' 47"	207,34		
51			480671,46	1215266,38
	109° 12' 38"	575,52		
52			480482,09	1215809,85
	108° 05' 07"	234,77		
53			480409,21	1216033,02
	106° 31' 32"	21,16		
54			480403,19	1216053,31
	154° 29' 19"	100,44		
55			480312,54	1216096,57
	130° 13' 52"	70,17		
56			480267,22	1216150,14
	90° 46' 27"	152,46		
57			480265,16	1216302,59
	125° 32' 12"	212,67		
58			480141,55	1216475,65
	180° 00' 00"	63,87		
59			480077,68	1216475,65
	228° 14' 41"	77,33		
60			480026,18	1216417,96
	288° 06' 08"	112,71		
61			480061,2	1216310,83
	299° 28' 33"	108,85		
62			480114,76	1216216,07
	270° 00' 00"	61,81		
63			480114,76	1216154,26
	225° 56' 21"	177,75		
64			479991,15	1216026,53
	172° 24' 22"	93,53		
65			479898,44	1216038,89
	181° 44' 09"	68,01		
66			479830,46	1216036,83
	254° 15' 02"	83,48		
67			479807,8	1215956,48
	301° 42' 05"	82,32		
68			479851,06	1215886,44
	289° 10' 48"	150,52		
69			479900,51	1215744,28

Название (номер) межевого знака	Дирекционные углы (град. мин. сек.)	Длина линии(м)	X координата	Y координата
	300° 00' 12"	168,9		
70			479984,97	1215598,01
	257° 18' 26"	468,82		
71			479881,96	1215140,65
	224° 34' 09"	193,75		
72			479743,93	1215004,68
	249° 08' 55"	138,9		
73			479694,49	1214874,88
	277° 11' 56"	197,27		
74			479719,21	1214679,17
	246° 34' 09"	134,72		
75			479665,64	1214555,56
	219° 14' 45"	188,87		
76			479519,37	1214436,07
	165° 30' 04"	123,42		
77			479399,88	1214466,97
	126° 28' 09"	58,92		
78			479364,86	1214514,35
	67° 22' 56"	107,13		
79			479406,06	1214613,24
	103° 14' 19"	71,96		
80			479389,58	1214683,29
	148° 44' 26"	67,49		
81			479331,89	1214718,31
	195° 05' 27"	189,9		
82			479148,54	1214668,87
	169° 12' 59"	132,12		
83			479018,75	1214693,59
	199° 31' 01"	59,95		
84			478962,24	1214673,56
	263° 00' 47"	89,03		
85			478951,41	1214585,19
	237° 00' 31"	42,99		
86			478928	1214549,13
	178° 42' 49"	48,11		
87			478879,9	1214550,21
	138° 06' 58"	65,04		
88			478831,48	1214593,63
	156° 35' 32"	60,41		
89			478776,04	1214617,63
	117° 00' 02"	35,31		
90			478760,01	1214649,09
	103° 07' 16"	52,24		
91			478748,15	1214699,97
	155° 02' 13"	46,87		
92			478705,66	1214719,75
	170° 16' 01"	97,72		

Название (номер) межевого знака	Дирекционные углы (град. мин. сек.)	Длина линии(м)	X координата	Y координата
93			478609,35	1214736,27
	147° 39' 55"	110,1		
94			478516,32	1214795,16
	147° 20' 20"	94,67		
95			478436,62	1214846,25
	180° 25' 13"	34,09		
96			478402,53	1214846
	232° 36' 37"	52,7		
97			478370,53	1214804,13
	252° 21' 22"	87,96		
98			478343,87	1214720,31
	307° 33' 43"	46,37		
99			478372,14	1214683,55
	325° 36' 16"	66,01		
100			478426,61	1214646,26
	279° 28' 06"	31,98		
101			478431,87	1214614,72
	249° 38' 46"	41,46		
102			478417,45	1214575,85
	225° 09' 58"	56,1		
103			478377,9	1214536,07
	194° 55' 07"	54,5		
104			478325,24	1214522,04
	173° 22' 10"	35,07		
105			478290,4	1214526,09
	152° 30' 01"	33,72		
106			478260,49	1214541,66
	128° 05' 43"	35,82		
107			478238,39	1214569,85
	138° 35' 25"	59,73		
108			478193,59	1214609,36
	159° 34' 49"	59,53		
109			478137,8	1214630,13
	200° 18' 00"	63,36		
110			478078,38	1214608,15
	214° 42' 55"	57,35		
111			478031,24	1214575,49
	204° 22' 47"	49,49		
112			477986,16	1214555,06
	176° 40' 55"	43,88		
113			477942,35	1214557,6
	146° 35' 55"	86,41		
114			477870,21	1214605,17
	177° 56' 12"	33,05		
115			477837,18	1214606,36
	217° 24' 53"	65,62		
116			477785,06	1214566,49

Название (номер) межевого знака	Дирекционные углы (град. мин. сек.)	Длина линии(м)	X координата	Y координата
	205° 10' 11"	90,9		
117			477702,79	1214527,83
	246° 33' 43"	40,83		
118			477686,55	1214490,37
	265° 06' 54"	93,01		
119			477678,63	1214397,7
	194° 37' 26"	61,47		
120			477619,15	1214382,18
	149° 27' 44"	83,72		
121			477547,04	1214424,72
	159° 40' 02"	95,2		
122			477457,77	1214457,8
	220° 04' 10"	97,9		
123			477382,85	1214394,78
	254° 44' 28"	66,38		
124			477365,38	1214330,74
	307° 25' 39"	127,65		
125			477442,96	1214229,37
	274° 36' 55"	59,03		
126			477447,71	1214170,53
	233° 07' 05"	37,91		
127			477424,96	1214140,21
	211° 21' 40"	206,73		
128			477248,43	1214032,62
	199° 49' 58"	54,06		
129			477197,58	1214014,28
	238° 12' 25"	78,09		
130			477156,44	1213947,91
	209° 09' 35"	85,15		
131			477082,08	1213906,42
	180° 25' 35"	52,41		
132			477029,67	1213906,03
	177° 09' 09"	69,05		
133			476960,71	1213909,46
	229° 38' 21"	34,62		
134			476938,29	1213883,08
	217° 35' 03"	44,6		
135			476902,95	1213855,88
	207° 35' 04"	30,67		
136			476875,77	1213841,68
	218° 27' 23"	50,14		
137			476836,51	1213810,5
	163° 35' 47"	57,01		
138			476781,82	1213826,6
	156° 24' 25"	134,04		
139			476658,98	1213880,25
	231° 01' 19"	150,38		

Название (номер) межевого знака	Дирекционные углы (град. мин. сек.)	Длина линии(м)	X координата	Y координата
140			476564,39	1213763,35
	145° 10' 51"	15,2		
141			476551,91	1213772,03
	158° 05' 15"	10,53		
142			476542,14	1213775,96
	155° 03' 01"	8,25		
143			476534,66	1213779,44
	159° 47' 56"	7,18		
144			476527,92	1213781,92
	160° 44' 57"	14,44		
145			476514,29	1213786,68
	160° 31' 12"	11,1		
146			476503,83	1213790,38
	163° 34' 31"	9,2		
147			476495,01	1213792,98
	165° 56' 14"	15,76		
148			476479,72	1213796,81
	166° 49' 06"	12,85		
149			476467,21	1213799,74
	165° 13' 59"	13,69		
150			476453,97	1213803,23
	164° 41' 00"	17,15		
151			476437,43	1213807,76
	168° 33' 22"	18,45		
152			476419,35	1213811,42
	170° 15' 59"	15,97		
153			476403,61	1213814,12
	168° 24' 28"	15,53		
154			476388,4	1213817,24
	171° 55' 08"	11,6		
155			476376,92	1213818,87
	172° 57' 59"	11,68		
156			476365,33	1213820,3
	170° 09' 06"	16,84		
157			476348,74	1213823,18
	170° 03' 04"	10,65		
158			476338,25	1213825,02
	160° 06' 57"	11,88		
159			476327,08	1213829,06
	141° 41' 17"	10,81		
160			476318,6	1213835,76
	109° 32' 06"	10,05		
161			476315,24	1213845,23
	90° 48' 05"	649,96		
162			476306,15	1214495,13
	94° 52' 25"	501,2		
163			476263,57	1214994,52

Название (номер) межевого знака	Дирекционные углы (град. мин. сек.)	Длина линии(м)	X координата	Y координата
	94° 53' 29"	333,66		
164			476235,12	1215326,96
	93° 18' 02"	77,99		
165			476230,63	1215404,82
	90° 36' 14"	71,14		
166			476229,88	1215475,96
	91° 19' 53"	354,24		
167			476221,65	1215830,1
	93° 15' 16"	395,82		
168			476199,18	1216225,28
	91° 32' 14"	184,51		
169			476194,23	1216409,72
	12° 35' 06"	690,26		
170			476867,91	1216560,12
	11° 42' 28"	639,61		
171			477494,21	1216689,91
	11° 49' 41"	184,17		
172			477674,47	1216727,66
	9° 35' 36"	79,87		
173			477753,22	1216740,97
	11° 34' 42"	116,44		
174			477867,29	1216764,34
	11° 59' 39"	169,82		
175			478033,4	1216799,63
	100° 39' 25"	96,9		
176			478015,48	1216894,86
	101° 30' 31"	186,1		
177			477978,35	1217077,22
	144° 10' 28"	229,77		
178			477792,05	1217211,71
	166° 45' 32"	60,47		
179			477733,19	1217225,56
	175° 49' 02"	92,82		
180			477640,62	1217232,33
	195° 59' 18"	53,26		
181			477589,42	1217217,66
	175° 22' 14"	35,44		
182			477554,1	1217220,52
	137° 02' 11"	107,26		
183			477475,61	1217293,62
	168° 57' 54"	47,02		
184			477429,46	1217302,62
	134° 54' 03"	126,58		
185			477340,11	1217392,28
	126° 04' 25"	96,84		
186			477283,09	1217470,55
	195° 24' 43"	138,21		

Название (номер) межевого знака	Дирекционные углы (град. мин. сек.)	Длина линии(м)	X координата	Y координата
187			477149,85	1217433,82
	194° 34' 10"	1040,1		
188			476143,2	1217172,18
	183° 06' 07"	382,17		
189			475761,59	1217151,5
	181° 40' 36"	296,99		
190			475464,73	1217142,81
	178° 57' 01"	496,21		
191			474968,6	1217151,9
	179° 37' 15"	25,68		
192			474942,92	1217152,07
	179° 30' 27"	69,79		
193			474873,13	1217152,67
	179° 53' 43"	164,12		
194			474709,01	1217152,97
	179° 54' 48"	198,56		
195			474510,45	1217153,27
	179° 17' 46"	1054,82		
196			473455,71	1217166,23
	181° 09' 48"	1080,05		
197			472375,88	1217144,3
	89° 21' 15"	361,94		
198			472379,96	1217506,22
	89° 09' 35"	803,94		
199			472391,75	1218310,07
	109° 16' 03"	14,36		
200			472387,01	1218323,63
	191° 00' 08"	75,56		
201			472312,84	1218309,21
	192° 24' 48"	411,28		
202			471911,17	1218220,8
	99° 07' 39"	462,58		
203			471837,79	1218677,52
	97° 31' 39"	385,18		
204			471787,33	1219059,38
	184° 37' 25"	557,37		
205			471231,77	1219014,45
	184° 42' 58"	495,39		
206			470738,06	1218973,72
	280° 06' 46"	403,39		
207			470808,89	1218576,6
	280° 56' 44"	552,89		
208			470913,87	1218033,77
	278° 33' 10"	68,45		
209			470924,05	1217966,08
	266° 28' 42"	292,55		
210			470906,08	1217674,08

Название (номер) межевого знака	Дирекционные углы (град. мин. сек.)	Длина линии(м)	X координата	Y координата
	268° 02' 13"	323,17		
211			470895,01	1217351,1
	267° 47' 35"	766,02		
212			470865,51	1216585,65
	220° 15' 45"	3,85		
213			470862,57	1216583,16
	266° 49' 51"	149,59		
214			470854,3	1216433,8
	358° 18' 24"	5,75		
215			470860,05	1216433,63
	267° 51' 48"	65,45		
216			470857,61	1216368,23
	136° 18' 04"	11,52		
217			470849,28	1216376,19
	165° 09' 36"	2,42		
218			470846,94	1216376,81
	267° 56' 50"	634,32		
219			470824,22	1215742,9
	258° 07' 36"	9,57		
220			470822,25	1215733,53
	159° 29' 22"	1449,72		
221			469464,43	1216241,48
	69° 16' 11"	6,16		
222			469466,61	1216247,24
	157° 40' 06"	84,27		
223			469388,66	1216279,26
	189° 42' 39"	104,93		
224			469285,23	1216261,56
	188° 14' 01"	243,42		
225			469044,32	1216226,7
	186° 52' 36"	105,82		
226			468939,26	1216214,03
	187° 08' 38"	37,79		
227			468901,76	1216209,33
	181° 06' 33"	24,79		
228			468876,97	1216208,85
	192° 41' 53"	40,4		
229			468837,56	1216199,97
	188° 32' 01"	797,56		
230			468048,83	1216081,62
	194° 27' 31"	15,14		
231			468034,17	1216077,84
	100° 26' 57"	626,58		
232			467920,53	1216694,03
	97° 09' 31"	114,35		
233			467906,28	1216807,49
	100° 02' 45"	906,91		

Название (номер) межевого знака	Дирекционные углы (град. мин. сек.)	Длина линии(м)	X координата	Y координата
234			467748,08	1217700,5
	132° 41' 30"	23,7		
235			467732,01	1217717,92
	187° 10' 50"	616,81		
236			467120,04	1217640,82
	184° 37' 25"	53,71		
237			467066,5	1217636,49
	190° 07' 53"	141,04		
238			466927,66	1217611,68
	186° 14' 22"	792,38		
239			466139,97	1217525,56
	66° 53' 42"	952,81		
240			466513,87	1218401,94
	170° 21' 04"	247,9		
241			466269,48	1218443,49
	176° 47' 42"	67,26		
242			466202,33	1218447,25
	171° 09' 32"	469,11		
243			465738,79	1218519,35
	172° 15' 07"	611,27		
244			465133,1	1218601,76
	172° 49' 53"	330,15		
245			464805,53	1218642,96
	81° 47' 37"	216,48		
246			464836,43	1218857,22
	79° 24' 33"	819,39		
247			464987,03	1219662,65
	168° 04' 31"	220,93		
248			464770,87	1219708,3
	177° 43' 10"	13,82		
249			464757,06	1219708,85
	177° 38' 48"	0,73		
250			464756,33	1219708,88
	177° 41' 24"	24,81		
251			464731,54	1219709,88
	168° 53' 21"	295,78		
252			464441,3	1219766,88
	87° 08' 01"	80,19		
253			464445,31	1219846,97
	95° 12' 34"	48,79		
254			464440,88	1219895,56
	186° 21' 57"	520,32		
255			463923,77	1219837,87
	186° 24' 37"	184,51		
256			463740,41	1219817,27
	188° 04' 46"	322,53		
257			463421,08	1219771,94

Название (номер) межевого знака	Дирекционные углы (град. мин. сек.)	Длина линии(м)	X координата	Y координата
	190° 10' 06"	466,75		
258			462961,66	1219689,54
	265° 03' 16"	215,06		
259			462943,12	1219475,28
	267° 30' 01"	66,72		
260			462940,21	1219408,62
	267° 09' 20"	359,3		
261			462922,38	1219049,76
	265° 37' 29"	133,18		
262			462912,22	1218916,97
	266° 55' 22"	191,88		
263			462901,92	1218725,37
	265° 38' 58"	190,09		
264			462887,5	1218535,83
	266° 31' 00"	1661,52		
265			462786,55	1216877,38
	177° 02' 04"	517,8		
266			462269,44	1216904,17
	178° 00' 36"	533,91		
267			461735,85	1216922,71
	179° 46' 26"	674,01		
268			461061,85	1216925,37
	105° 17' 34"	544,95		
269			460918,12	1217451,02
	105° 19' 54"	178,51		
270			460870,92	1217623,18
	105° 01' 00"	294,71		
271			460794,56	1217907,83
	105° 21' 12"	23		
272			460788,47	1217930,01
	106° 24' 00"	139,72		
273			460749,02	1218064,05
	148° 03' 08"	302,05		
274			460492,72	1218223,88
	143° 32' 20"	124,72		
275			460392,41	1218298
	146° 09' 35"	59,26		
276			460343,19	1218331
	138° 22' 25"	238,76		
277			460164,72	1218489,6
	117° 20' 48"	89,16		
278			460123,76	1218568,8
	60° 38' 32"	75,63		
279			460160,84	1218634,72
	126° 32' 52"	74,38		
280			460116,55	1218694,47
	107° 55' 08"	143,98		

Название (номер) межевого знака	Дирекционные углы (град. мин. сек.)	Длина линии(м)	X координата	Y координата
281			460072,25	1218831,47
	93° 16' 14"	36,11		
282			460070,19	1218867,52
	72° 43' 19"	48,55		
283			460084,61	1218913,88
	105° 42' 31"	34,24		
284			460075,34	1218946,84
	118° 18' 03"	30,42		
285			460060,92	1218973,62
	58° 00' 09"	38,88		
286			460081,52	1219006,59
	59° 55' 14"	45,23		
287			460104,19	1219045,73
	94° 40' 19"	101,29		
288			460095,94	1219146,68
	81° 58' 00"	81,15		
289			460107,28	1219227,03
	67° 51' 52"	65,61		
290			460132	1219287,8
	90° 46' 27"	76,24		
291			460130,97	1219364,03
	82° 41' 39"	40,5		
292			460136,12	1219404,2
	73° 24' 51"	101,03		
293			460164,96	1219501,03
	88° 53' 55"	53,58		
294			460165,99	1219554,6
	72° 03' 02"	76,87		
295			460189,68	1219627,73
	101° 02' 18"	43,04		
296			460181,44	1219669,97
	88° 01' 30"	29,89		
297			460182,47	1219699,84
	68° 22' 09"	64,27		
298			460206,16	1219759,58
	100° 26' 10"	79,61		
299			460191,74	1219837,87
	72° 15' 19"	27,04		
300			460199,98	1219863,62
	50° 51' 16"	57,12		
301			460236,04	1219907,92
	74° 03' 17"	37,49		
302			460246,34	1219943,97
	94° 55' 35"	59,97		
303			460241,19	1220003,72
	73° 15' 45"	143,06		
304			460282,39	1220140,72

Название (номер) межевого знака	Дирекционные углы (град. мин. сек.)	Длина линии(м)	X координата	Y координата
	88° 39' 08"	87,58		
305			460284,45	1220228,28
	157° 25' 14"	38,28		
306			460249,1	1220242,98
	170° 01' 23"	82,71		
307			460167,64	1220257,31
	173° 54' 23"	180,96		
308			459987,7	1220276,52
	173° 03' 34"	369,26		
309			459621,15	1220321,14
	175° 31' 10"	372,5		
310			459249,79	1220350,24
	173° 37' 03"	22,49		
311			459227,44	1220352,74
	171° 06' 06"	4,01		
312			459223,48	1220353,36
	173° 57' 57"	618,81		
313			458608,1	1220418,41
	174° 20' 59"	155,91		
314			458452,95	1220433,76
	174° 19' 37"	168,84		
315			458284,94	1220450,45
	173° 04' 22"	158,19		
316			458127,9	1220469,53
	172° 53' 55"	26,94		
317			458101,17	1220472,86
	172° 07' 26"	264,54		
318			457839,13	1220509,11
	170° 08' 35"	170,63		
319			457671,02	1220538,32
	66° 43' 25"	389,94		
320			457825,11	1220896,52
	65° 37' 23"	257,79		
321			457931,51	1221131,33
	81° 28' 03"	153,8		
322			457954,33	1221283,43
	81° 27' 40"	6,94		
323			457955,36	1221290,29
	79° 46' 17"	165,23		
324			457984,7	1221452,89
	81° 44' 30"	31,61		
325			457989,24	1221484,17
	348° 50' 43"	1,45		
326			457990,66	1221483,89
	78° 27' 55"	2		
327			457991,06	1221485,85
	168° 54' 23"	1,56		

Название (номер) межевого знака	Дирекционные углы (град. мин. сек.)	Длина линии(м)	X координата	Y координата
328			457989,53	1221486,15
	81° 44' 26"	39,47		
329			457995,2	1221525,21
	83° 11' 41"	342,29		
330			458035,76	1221865,09
	169° 32' 06"	15,03		
331			458020,98	1221867,82
	198° 18' 45"	105,12		
332			457921,18	1221834,79
	259° 13' 17"	83,1		
333			457905,64	1221753,16
	259° 08' 42"	74,82		
334			457891,55	1221679,68
	161° 56' 29"	99,68		
335			457796,78	1221710,58
	208° 04' 07"	70,05		
336			457734,97	1221677,62
	172° 52' 30"	33,22		
337			457702,01	1221681,74
	197° 39' 42"	47,56		
338			457656,69	1221667,31
	163° 26' 17"	79,53		
339			457580,46	1221689,98
	181° 30' 26"	78,32		
340			457502,17	1221687,92
	211° 36' 55"	62,89		
341			457448,61	1221654,95
	164° 32' 05"	100,47		
342			457351,78	1221681,74
	173° 59' 33"	39,37		
343			457312,63	1221685,86
	142° 18' 21"	57,27		
344			457267,31	1221720,88
	172° 52' 30"	49,82		
345			457217,87	1221727,06
	198° 25' 56"	65,15		
346			457156,06	1221706,46
	199° 24' 00"	155,07		
347			457009,79	1221654,95
	174° 30' 29"	107,62		
348			456902,66	1221665,25
	214° 16' 52"	54,86		
349			456857,33	1221634,35
	190° 47' 03"	44,04		
350			456814,07	1221626,11
	163° 18' 12"	64,53		
351			456752,26	1221644,65

Название (номер) межевого знака	Дирекционные углы (град. мин. сек.)	Длина линии(м)	X координата	Y координата
	190° 00' 29"	35,56		
352			456717,24	1221638,47
	223° 57' 30"	80,13		
353			456659,56	1221582,85
	190° 29' 23"	56,58		
354			456603,93	1221572,55
	223° 50' 12"	71,4		
355			456552,43	1221523,1
	206° 33' 42"	78,32		
356			456482,38	1221488,08
	208° 26' 42"	112,47		
357			456383,49	1221434,51
	234° 27' 44"	70,88		
358			456342,29	1221376,83
	194° 02' 01"	50,97		
359			456292,84	1221364,47
	217° 41' 43"	114,56		
360			456202,19	1221294,42
	187° 25' 53"	47,78		
361			456154,81	1221288,24
	191° 18' 36"	42,02		
362			456113,61	1221280
	169° 41' 47"	92,14		
363			456022,96	1221296,48
	198° 53' 02"	82,74		
364			455944,67	1221269,7
	159° 26' 38"	35,2		
365			455911,71	1221282,06
	156° 48' 18"	62,76		
366			455854,02	1221306,78
	207° 38' 46"	48,84		
367			455810,76	1221284,12
	174° 48' 20"	45,51		
368			455765,44	1221288,24
	157° 13' 02"	32,2		
369			455735,75	1221300,71
	92° 53' 53"	14,44		
370			455735,02	1221315,13
	178° 53' 08"	152,72		
371			455582,33	1221318,1
	196° 01' 19"	92,61		
372			455493,32	1221292,54
	174° 53' 07"	61,13		
373			455432,43	1221297,99
	183° 25' 32"	54,73		
374			455377,8	1221294,72
	123° 30' 28"	38,37		

Название (номер) межевого знака	Дирекционные углы (град. мин. сек.)	Длина линии(м)	X координата	Y координата
375			455356,62	1221326,71
	101° 54' 05"	57,56		
376			455344,75	1221383,03
	108° 54' 24"	36,88		
377			455332,8	1221417,92
	128° 14' 45"	29,82		
378			455314,34	1221441,34
	162° 51' 34"	42,28		
379			455273,94	1221453,8
	185° 02' 40"	35,6		
380			455238,48	1221450,67
	178° 46' 39"	50,62		
381			455187,87	1221451,75
	136° 19' 04"	22,14		
382			455171,86	1221467,04
	98° 30' 20"	30,22		
383			455167,39	1221496,93
	81° 54' 45"	49,4		
384			455174,34	1221545,84
	95° 47' 24"	30,13		
385			455171,3	1221575,82
	117° 02' 20"	74,09		
386			455137,62	1221641,81
	114° 36' 58"	49,84		
387			455116,86	1221687,12
	167° 25' 28"	45,1		
388			455072,84	1221696,94
	192° 18' 27"	83,37		
389			454991,39	1221679,17
	89° 40' 11"	3,47		
390			454991,41	1221682,64
	158° 29' 59"	28,98		
391			454964,45	1221693,26
	135° 56' 21"	11,65		
392			454956,08	1221701,36
	156° 47' 35"	26,72		
393			454931,52	1221711,89
	116° 52' 52"	22,69		
394			454921,26	1221732,13
	77° 03' 50"	37,39		
395			454929,63	1221768,57
	73° 18' 18"	50,72		
396			454944,2	1221817,15
	77° 20' 34"	27,11		
397			454950,14	1221843,6
	88° 13' 40"	26,19		
398			454950,95	1221869,78

Название (номер) межевого знака	Дирекционные углы (град. мин. сек.)	Длина линии(м)	X координата	Y координата
	103° 44' 30"	25,01		
399			454945,01	1221894,07
	133° 18' 38"	19,67		
400			454931,52	1221908,38
	170° 56' 32"	18,87		
401			454912,89	1221911,35
	184° 03' 03"	30,58		
402			454882,39	1221909,19
	139° 13' 03"	18,17		
403			454868,63	1221921,06
	121° 47' 26"	54,31		
404			454840,02	1221967,22
	171° 52' 12"	13,36		
405			454826,79	1221969,11
	201° 20' 08"	11,87		
406			454815,73	1221964,79
	215° 05' 45"	12,21		
407			454805,74	1221957,77
	138° 18' 12"	26,38		
408			454786,04	1221975,32
	111° 21' 55"	38,54		
409			454772	1222011,21
	72° 12' 44"	45,07		
410			454785,77	1222054,13
	71° 08' 34"	45,91		
411			454800,61	1222097,58
	73° 22' 51"	34,93		
412			454810,6	1222131,05
	57° 24' 01"	35,56		
413			454829,76	1222161,01
	80° 33' 06"	33,93		
414			454835,33	1222194,48
	82° 05' 01"	24,25		
415			454838,67	1222218,5
	96° 20' 31"	36,66		
416			454834,62	1222254,94
	112° 45' 17"	41,86		
417			454818,43	1222293,54
	107° 05' 03"	43,2		
418			454805,74	1222334,83
	91° 13' 43"	36,38		
419			454804,96	1222371,2
	66° 55' 48"	35,65		
420			454818,93	1222404
	75° 07' 43"	30,78		
421			454826,83	1222433,75
	114° 08' 31"	38,61		

Название (номер) межевого знака	Дирекционные углы (град. мин. сек.)	Длина линии(м)	X координата	Y координата
422			454811,04	1222468,98
	115° 07' 12"	42,92		
423			454792,82	1222507,84
	124° 23' 00"	41,95		
424			454769,13	1222542,46
	141° 50' 13"	21,62		
425			454752,13	1222555,82
	181° 25' 40"	26,09		
426			454726,05	1222555,17
	210° 29' 25"	19,93		
427			454708,88	1222545,06
	181° 23' 39"	32,06		
428			454676,83	1222544,28
	169° 41' 43"	27,17		
429			454650,1	1222549,14
	152° 04' 10"	57,04		
430			454599,7	1222575,86
	132° 00' 00"	26,62		
431			454581,89	1222595,64
	127° 38' 53"	100,74		
432			454520,36	1222675,4
	164° 34' 04"	74,67		
433			454448,38	1222695,27
	157° 55' 44"	52,05		
434			454400,14	1222714,83
	104° 30' 34"	83,38		
435			454379,25	1222795,55
	92° 14' 48"	48,47		
436			454377,35	1222843,98
	118° 08' 33"	46,3		
437			454355,51	1222884,81
	162° 15' 07"	49,86		
438			454308,02	1222900,01
	192° 51' 17"	55,51		
439			454253,9	1222887,66
	225° 38' 14"	59,77		
440			454212,11	1222844,93
	200° 34' 06"	32,45		
441			454181,73	1222833,53
	188° 44' 55"	37,48		
442			454144,69	1222827,83
	112° 52' 21"	65,97		
443			454119,05	1222888,61
	148° 29' 24"	88,66		
444			454043,46	1222934,95
	169° 36' 24"	69,51		
445			453975,09	1222947,49

Название (номер) межевого знака	Дирекционные углы (град. мин. сек.)	Длина линии(м)	X координата	Y координата
	181° 38' 14"	79,8		
446			453895,32	1222945,21
	204° 49' 36"	38,92		
447			453860	1222928,87
	233° 28' 13"	36,39		
448			453838,34	1222899,63
	173° 36' 08"	34,01		
449			453804,54	1222903,42
	148° 04' 05"	27,3		
450			453781,37	1222917,86
	125° 45' 48"	35,11		
451			453760,85	1222946,35
	90° 00' 00"	23,17		
452			453760,85	1222969,52
	81° 48' 33"	53,34		
453			453768,45	1223022,32
	110° 16' 10"	44,94		
454			453752,88	1223064,48
	139° 11' 11"	77,3		
455			453694,38	1223115
	165° 47' 14"	89,73		
456			453607,4	1223137,03
	187° 13' 37"	81,56		
457			453526,49	1223126,77
	200° 18' 21"	51,44		
458			453478,25	1223108,92
	196° 46' 37"	28,96		
459			453450,52	1223100,56
	133° 20' 36"	65,3		
460			453405,7	1223148,05
	67° 28' 16"	21,79		
461			453414,05	1223168,18
	84° 25' 27"	31,29		
462			453417,09	1223199,32
	131° 03' 20"	50,88		
463			453383,67	1223237,69
	154° 25' 08"	118,76		
464			453276,55	1223288,97
	181° 19' 58"	49,01		
465			453227,55	1223287,83
	136° 03' 41"	29,01		
466			453206,66	1223307,96
	157° 23' 46"	57,81		
467			453153,29	1223330,18
	148° 54' 08"	112,89		
468			453056,62	1223388,49
	115° 15' 51"	22,26		

Название (номер) межевого знака	Дирекционные углы (град. мин. сек.)	Длина линии(м)	X координата	Y координата
469			453047,12	1223408,62
	76° 23' 38"	24,23		
470			453052,82	1223432,17
	76° 20' 09"	41,82		
471			453062,7	1223472,81
	86° 54' 19"	42,23		
472			453064,98	1223514,98
	103° 08' 29"	35,1		
473			453057	1223549,16
	123° 02' 37"	37,61		
474			453036,49	1223580,69
	162° 49' 55"	27,03		
475			453010,66	1223588,67
	173° 17' 14"	45,51		
476			452965,46	1223593,99
	148° 04' 31"	30,88		
477			452939,25	1223610,32
	110° 23' 00"	28,37		
478			452929,37	1223636,91
	87° 08' 11"	22,82		
479			452930,51	1223659,7
	67° 33' 11"	30,83		
480			452942,28	1223688,19
	110° 03' 19"	21,02		
481			452935,07	1223707,94
	130° 26' 58"	138,77		
482			452845,04	1223813,54
	149° 22' 58"	86,51		
483			452770,59	1223857,6
	150° 43' 23"	75,33		
484			452704,88	1223894,44
	138° 15' 04"	189,39		
485			452563,58	1224020,55
	134° 35' 05"	74,14		
486			452511,54	1224073,35
	138° 36' 16"	128,11		
487			452415,44	1224168,06
	107° 00' 46"	33,77		
488			452405,56	1224190,35
	146° 11' 42"	49,82		
489			452364,16	1224218,07
	154° 29' 07"	32,2		
490			452335,1	1224231,94
	148° 05' 09"	27,3		
491			452311,93	1224246,37
	92° 30' 45"	21,67		
492			452310,98	1224268,02

Название (номер) межевого знака	Дирекционные углы (град. мин. сек.)	Длина линии(м)	X координата	Y координата
	102° 11' 14"	34,2		
493			452303,76	1224301,45
	118° 26' 50"	38,67		
494			452285,34	1224335,45
	146° 57' 00"	28,55		
495			452261,41	1224351,02
	177° 12' 51"	35,18		
496			452226,27	1224352,73
	169° 52' 18"	27,01		
497			452199,68	1224357,48
	131° 06' 15"	25,71		
498			452182,78	1224376,85
	128° 12' 17"	60,18		
499			452145,56	1224424,14
	164° 21' 57"	33,14		
500			452113,65	1224433,07
	175° 08' 01"	26,88		
501			452086,87	1224435,35
	211° 26' 13"	40,07		
502			452052,68	1224414,45
	186° 49' 31"	28,69		
503			452024,19	1224411,04
	183° 19' 11"	52,5		
504			451971,78	1224408
	163° 42' 19"	58,59		
505			451915,54	1224424,44
	163° 14' 13"	11,16		
506			451904,85	1224427,66
	179° 38' 45"	42,05		
507			451862,8	1224427,92
	188° 04' 31"	29,54		
508			451833,55	1224423,77
	175° 52' 45"	39,52		
509			451794,13	1224426,61
	181° 25' 01"	64,7		
510			451729,45	1224425,01
	171° 12' 59"	22,07		
511			451707,64	1224428,38
	159° 26' 05"	14,63		
512			451693,94	1224433,52
	141° 23' 35"	18,61		
513			451679,4	1224445,13
	145° 28' 15"	17,24		
514			451665,2	1224454,9
	173° 36' 24"	17,87		
515			451647,44	1224456,89
	186° 57' 04"	22,89		

Название (номер) межевого знака	Дирекционные углы (град. мин. сек.)	Длина линии(м)	X координата	Y координата
516			451624,72	1224454,12
	186° 25' 31"	46,82		
517			451578,19	1224448,88
	199° 37' 36"	22,8		
518			451556,71	1224441,22
	207° 09' 29"	4,75		
519			451552,48	1224439,05
	205° 30' 18"	18,37		
520			451535,9	1224431,14
	182° 58' 05"	40,94		
521			451495,01	1224429,02
	194° 23' 06"	31,07		
522			451464,91	1224421,3
	209° 56' 12"	34,83		
523			451434,73	1224403,92
	226° 45' 42"	22,77		
524			451419,13	1224387,33
	209° 03' 45"	21,35		
525			451400,47	1224376,96
	198° 23' 51"	19,39		
526			451382,07	1224370,84
	218° 32' 12"	16,71		
527			451369	1224360,43
	246° 31' 01"	16,14		
528			451362,57	1224345,63
	242° 59' 46"	19,27		
529			451353,82	1224328,46
	212° 21' 17"	22,26		
530			451335,02	1224316,55
	209° 09' 46"	50,42		
531			451290,99	1224291,98
	206° 06' 03"	48,03		
532			451247,86	1224270,85
	214° 36' 54"	26,63		
533			451225,94	1224255,72
	229° 01' 40"	18,42		
534			451213,86	1224241,81
	234° 20' 07"	29,38		
535			451196,73	1224217,94
	236° 26' 29"	21,74		
536			451184,71	1224199,82
	234° 35' 13"	25,64		
537			451169,85	1224178,92
	224° 41' 44"	17,3		
538			451157,55	1224166,75
	210° 56' 12"	21,77		
539			451138,88	1224155,56

Название (номер) межевого знака	Дирекционные углы (град. мин. сек.)	Длина линии(м)	X координата	Y координата
	211° 57' 31"	29,83		
540			451113,57	1224139,77
	199° 05' 19"	34,09		
541			451081,35	1224128,62
	199° 02' 09"	55,49		
542			451028,89	1224110,52
	199° 29' 12"	28,6		
543			451001,93	1224100,98
	204° 52' 44"	19,3		
544			450984,42	1224092,86
	207° 54' 01"	30,13		
545			450957,79	1224078,76
	201° 18' 47"	21,79		
546			450937,49	1224070,84
	187° 56' 56"	67,97		
547			450870,17	1224061,44
	185° 52' 55"	30,93		
548			450839,4	1224058,27
	179° 09' 15"	34,54		
549			450804,86	1224058,78
	182° 42' 21"	44,06		
550			450760,85	1224056,7
	186° 28' 59"	22,58		
551			450738,41	1224054,15
	185° 28' 17"	88,2		
552			450650,61	1224045,74
	192° 15' 23"	23,27		
553			450627,87	1224040,8
	179° 54' 56"	33,96		
554			450593,91	1224040,85
	191° 15' 06"	48,28		
555			450546,56	1224031,43
	203° 37' 25"	257,01		
556			450311,09	1223928,44
	211° 32' 50"	610,2		
557			449791,07	1223609,18
	211° 03' 05"	334,79		
558			449504,25	1223436,49
	177° 18' 08"	138,09		
559			449366,31	1223442,99
	111° 46' 52"	79,1		
560			449336,96	1223516,44
	110° 10' 22"	512,95		
561			449160,07	1223997,92
	109° 44' 56"	289,88		
562			449062,12	1224270,75
	110° 57' 55"	93,54		

Название (номер) межевого знака	Дирекционные углы (град. мин. сек.)	Длина линии(м)	X координата	Y координата
563			449028,65	1224358,1
	99° 14' 25"	212,23		
564			448994,57	1224567,58
	98° 08' 45"	242,43		
565			448960,22	1224807,56
	95° 45' 41"	179,91		
566			448942,16	1224986,56
	96° 13' 01"	281,65		
567			448911,66	1225266,55
	116° 08' 35"	104,42		
568			448865,65	1225360,29
	124° 15' 22"	4,21		
569			448863,28	1225363,77
	117° 06' 44"	50,12		
570			448840,44	1225408,38
	179° 28' 23"	67,42		
571			448773,02	1225409
	146° 57' 33"	66,1		
572			448717,61	1225445,04
	224° 36' 20"	29,78		
573			448696,41	1225424,13
	240° 22' 06"	27,59		
574			448682,77	1225400,15
	241° 54' 50"	37,06		
575			448665,32	1225367,45
	257° 56' 10"	37,7		
576			448657,44	1225330,58
	259° 09' 19"	39,12		
577			448650,08	1225292,16
	242° 39' 50"	27,92		
578			448637,26	1225267,36
	252° 12' 22"	67,84		
579			448616,53	1225202,77
	254° 05' 58"	36,83		
580			448606,44	1225167,35
	232° 34' 58"	24,7		
581			448591,43	1225147,73
	230° 41' 47"	30,99		
582			448571,8	1225123,75
	211° 34' 17"	16,66		
583			448557,61	1225115,03
	209° 35' 38"	16		
584			448543,7	1225107,13
	201° 30' 18"	41,63		
585			448504,97	1225091,87
	188° 27' 21"	20,4		
586			448484,79	1225088,87

Название (номер) межевого знака	Дирекционные углы (град. мин. сек.)	Длина линии(м)	X координата	Y координата
	172° 17' 03"	16,24		
587			448468,7	1225091,05
	162° 16' 25"	14,32		
588			448455,06	1225095,41
	163° 54' 38"	14,76		
589			448440,88	1225099,5
	183° 07' 45"	15,02		
590			448425,88	1225098,68
	220° 40' 25"	15,47		
591			448414,15	1225088,6
	235° 03' 02"	20,95		
592			448402,15	1225071,43
	233° 59' 04"	56,6		
593			448368,87	1225025,65
	228° 24' 25"	35,34		
594			448345,41	1224999,22
	212° 24' 11"	16,8		
595			448331,23	1224990,22
	200° 32' 06"	25,63		
596			448307,23	1224981,23
	139° 33' 43"	12,18		
597			448297,96	1224989,13
	117° 14' 02"	10,73		
598			448293,05	1224998,67
	98° 08' 32"	13,49		
599			448291,14	1225012,02
	79° 48' 36"	13,85		
600			448293,59	1225025,65
	70° 34' 15"	55,77		
601			448312,14	1225078,24
	72° 52' 35"	22,25		
602			448318,69	1225099,5
	90° 53' 32"	17,98		
603			448318,41	1225117,48
	100° 46' 47"	11,66		
604			448316,23	1225128,93
	135° 01' 58"	12,34		
605			448307,5	1225137,65
	152° 51' 21"	11,95		
606			448296,87	1225143,1
	166° 27' 47"	37,85		
607			448260,07	1225151,96
	163° 36' 42"	51,18		
608			448210,97	1225166,4
	149° 09' 39"	26,04		
609			448188,61	1225179,75
	140° 53' 38"	47,1		

Название (номер) межевого знака	Дирекционные углы (град. мин. сек.)	Длина линии(м)	X координата	Y координата
610			448152,06	1225209,46
	134° 14' 56"	42,61		
611			448122,33	1225239,98
	106° 04' 18"	18,71		
612			448117,15	1225257,96
	106° 13' 00"	26,39		
613			448109,78	1225283,3
	91° 06' 46"	13,9		
614			448109,51	1225297,2
	87° 03' 54"	21,29		
615			448110,6	1225318,46
	77° 34' 57"	27,9		
616			448116,6	1225345,71
	69° 18' 12"	48,64		
617			448133,79	1225391,21
	56° 45' 46"	54,73		
618			448163,79	1225436,99
	62° 14' 35"	95,46		
619			448208,25	1225521,47
	72° 09' 14"	32,92		
620			448218,34	1225552,81
	82° 21' 00"	26,67		
621			448221,89	1225579,24
	91° 46' 44"	17,72		
622			448221,34	1225596,95
	95° 50' 01"	24,1		
623			448218,89	1225620,93
	98° 08' 21"	26,98		
624			448215,07	1225647,64
	108° 28' 28"	13,79		
625			448210,7	1225660,72
	104° 13' 41"	18,84		
626			448206,07	1225678,98
	103° 35' 54"	33,64		
627			448198,16	1225711,68
	101° 06' 56"	28,32		
628			448192,7	1225739,47
	109° 36' 56"	25,17		
629			448184,25	1225763,18
	218° 59' 59"	7,37		
630			448178,52	1225758,54
	245° 21' 37"	39,27		
631			448162,15	1225722,85
	251° 27' 34"	51,45		
632			448145,79	1225674,07
	249° 18' 05"	74,86		
633			448119,33	1225604,04

Название (номер) межевого знака	Дирекционные углы (град. мин. сек.)	Длина линии(м)	X координата	Y координата
	249° 15' 52"	136,36		
634			448071,05	1225476,51
	252° 28' 45"	122,3		
635			448034,23	1225359,88
	251° 17' 06"	73,08		
636			448010,78	1225290,66
	261° 35' 17"	65,28		
637			448001,23	1225226,08
	269° 13' 59"	20,17		
638			448000,96	1225205,91
	286° 42' 53"	14,22		
639			448005,05	1225192,29
	287° 04' 17"	22,86		
640			448011,76	1225170,44
	295° 29' 27"	83,02		
641			448047,49	1225095,5
	285° 25' 34"	44,1		
642			448059,22	1225052,99
	275° 15' 00"	29,84		
643			448061,95	1225023,28
	257° 53' 36"	46,82		
644			448052,13	1224977,5
	247° 25' 09"	38,36		
645			448037,4	1224942,08
	230° 44' 36"	17,24		
646			448026,49	1224928,73
	216° 51' 21"	8,19		
647			448019,94	1224923,82
	199° 24' 20"	14,75		
648			448006,03	1224918,92
	190° 38' 22"	8,88		
649			447997,3	1224917,28
	184° 00' 08"	11,75		
650			447985,58	1224916,46
	154° 38' 23"	5,74		
651			447980,39	1224918,92
	150° 07' 30"	10,38		
652			447971,39	1224924,09
	147° 44' 13"	12,25		
653			447961,03	1224930,63
	142° 07' 47"	21,76		
654			447943,85	1224943,99
	129° 51' 26"	8,52		
655			447938,39	1224950,53
	128° 48' 05"	19,58		
656			447926,12	1224965,79
	137° 56' 53"	19,11		

Название (номер) межевого знака	Дирекционные углы (град. мин. сек.)	Длина линии(м)	X координата	Y координата
657			447911,93	1224978,59
	134° 15' 27"	28,92		
658			447891,75	1224999,3
	145° 23' 26"	32,15		
659			447865,29	1225017,56
	155° 51' 46"	8,66		
660			447857,39	1225021,1
	227° 39' 01"	8,11		
661			447851,93	1225015,11
	258° 24' 38"	10,85		
662			447849,75	1225004,48
	279° 59' 46"	14,11		
663			447852,2	1224990,58
	292° 02' 38"	27,63		
664			447862,57	1224964,97
	274° 19' 00"	14,48		
665			447863,66	1224950,53
	292° 49' 16"	37,26		
666			447878,11	1224916,19
	302° 31' 57"	36,52		
667			447897,75	1224885,4
	320° 12' 42"	29,81		
668			447920,66	1224866,32
	324° 08' 35"	38,58		
669			447951,93	1224843,72
	328° 51' 59"	41,1		
670			447987,11	1224822,47
	335° 11' 16"	16,23		
671			448001,84	1224815,66
	344° 48' 15"	22,89		
672			448023,93	1224809,66
	327° 51' 59"	31,25		
673			448050,39	1224793,04
	314° 21' 15"	49,55		
674			448085,03	1224757,61
	300° 24' 02"	18,32		
675			448094,3	1224741,81
	297° 07' 58"	25,72		
676			448106,03	1224718,92
	299° 40' 32"	22,58		
677			448117,21	1224699,3
	272° 03' 06"	22,9		
678			448118,03	1224676,41
	254° 02' 36"	13,9		
679			448114,21	1224663,05
	253° 34' 24"	26,98		
680			448106,58	1224637,17

Название (номер межевого знака)	Дирекционные углы (град. мин. сек.)	Длина линии(м)	X координата	Y координата
	251° 47' 25"	41,02		
681			448093,76	1224598,2
	259° 25' 17"	28,27		
682			448088,57	1224570,41
	238° 45' 55"	21,04		
683			448077,66	1224552,42
	219° 22' 16"	19,75		
684			448062,39	1224539,89
	210° 40' 59"	20,3		
685			448044,93	1224529,53
	186° 09' 56"	10,15		
686			448034,84	1224528,44
	180° 45' 23"	20,45		
687			448014,39	1224528,17
	220° 22' 43"	9,22		
688			448007,37	1224522,2
	186° 09' 09"	4,39		
689			448003,01	1224521,73
	181° 01' 56"	8,88		
690			447994,13	1224521,57
	180° 00' 00"	4,21		
691			447989,92	1224521,57
	156° 34' 48"	10,19		
692			447980,57	1224525,62
	140° 23' 13"	12,95		
693			447970,59	1224533,88
	154° 58' 14"	5,51		
694			447965,6	1224536,21
	183° 04' 50"	5,77		
695			447959,84	1224535,9
	198° 24' 20"	12,32		
696			447948,15	1224532,01
	211° 22' 59"	14,06		
697			447936,15	1224524,69
	222° 38' 15"	21,61		
698			447920,25	1224510,05
	211° 42' 36"	16,86		
699			447905,91	1224501,19
	209° 43' 40"	12,56		
700			447895	1224494,96
	207° 03' 12"	7,87		
701			447887,99	1224491,38
	178° 59' 15"	26,03		
702			447861,96	1224491,84
	162° 32' 50"	11,44		
703			447851,05	1224495,27
	180° 50' 25"	10,91		

Название (номер) межевого знака	Дирекционные углы (град. мин. сек.)	Длина линии(м)	X координата	Y координата
704			447840,14	1224495,11
	204° 47' 33"	13,74		
705			447827,67	1224489,35
	227° 28' 41"	15,21		
706			447817,39	1224478,14
	235° 02' 08"	11,97		
707			447810,53	1224468,33
	253° 44' 14"	8,93		
708			447808,03	1224459,76
	283° 39' 53"	11,22		
709			447810,68	1224448,86
	313° 25' 24"	11,57		
710			447818,63	1224440,46
	348° 52' 29"	7,31		
711			447825,8	1224439,05
	14° 45' 54"	17,74		
712			447842,95	1224443,57
	7° 36' 53"	9,43		
713			447852,3	1224444,82
	353° 02' 26"	19,31		
714			447871,47	1224442,48
	342° 55' 08"	25,43		
715			447895,78	1224435,01
	341° 50' 00"	11,48		
716			447906,69	1224431,43
	5° 29' 48"	35,7		
717			447942,23	1224434,85
	358° 57' 35"	8,26		
718			447950,49	1224434,7
	351° 57' 39"	13,37		
719			447963,73	1224432,83
	2° 35' 25"	16,82		
720			447980,53	1224433,59
	357° 46' 01"	7,96		
721			447988,48	1224433,28
	345° 50' 25"	19,13		
722			448007,03	1224428,6
	332° 25' 02"	11,08		
723			448016,85	1224423,47
	310° 51' 00"	15,24		
724			448026,82	1224411,94
	282° 37' 34"	12,12		
725			448029,47	1224400,11
	267° 20' 56"	13,4		
726			448028,85	1224386,72
	262° 52' 53"	11,3		
727			448027,45	1224375,51

Название (номер межевого знака)	Дирекционные углы (град. мин. сек.)	Длина линии(м)	X координата	Y координата
	243° 01' 25"	19,93		
728			448018,41	1224357,75
	232° 09' 26"	20,26		
729			448005,98	1224341,75
	237° 39' 42"	96,3		
730			447954,47	1224260,39
	238° 00' 37"	50,85		
731			447927,53	1224217,26
	245° 51' 10"	33,07		
732			447914	1224187,08
	268° 51' 22"	19,03		
733			447913,62	1224168,05
	257° 22' 23"	39,94		
734			447904,89	1224129,08
	249° 18' 07"	57,1		
735			447884,71	1224075,67
	249° 43' 19"	93,8		
736			447852,2	1223987,68
	236° 21' 22"	48,16		
737			447825,52	1223947,59
	213° 53' 59"	37,13		
738			447794,7	1223926,88
	205° 50' 51"	20		
739			447776,7	1223918,16
	205° 11' 21"	20,49		
740			447758,16	1223909,44
	177° 15' 08"	11,47		
741			447746,7	1223909,99
	166° 57' 45"	22,96		
742			447724,33	1223915,17
	142° 54' 13"	12,65		
743			447714,24	1223922,8
	164° 47' 01"	15,54		
744			447699,24	1223926,88
	157° 23' 22"	18,94		
745			447681,76	1223934,16
	162° 48' 41"	15,7		
746			447666,76	1223938,8
	191° 58' 54"	9,2		
747			447657,76	1223936,89
	221° 09' 12"	11,59		
748			447649,03	1223929,26
	227° 16' 08"	19,29		
749			447635,94	1223915,09
	249° 29' 38"	24,15		
750			447627,48	1223892,47
	264° 40' 15"	29,29		

Название (номер) межевого знака	Дирекционные углы (град. мин. сек.)	Длина линии(м)	X координата	Y координата
751			447624,76	1223863,31
	294° 13' 52"	38,55		
752			447640,58	1223828,16
	282° 04' 33"	44,31		
753			447649,85	1223784,83
	274° 07' 52"	34,15		
754			447652,31	1223750,77
	257° 51' 51"	11,7		
755			447649,85	1223739,33
	257° 59' 41"	35,38		
756			447642,49	1223704,72
	250° 21' 55"	58,45		
757			447622,85	1223649,67
	273° 30' 54"	13,38		
758			447623,67	1223636,32
	246° 44' 35"	56,65		
759			447601,3	1223584,27
	247° 47' 06"	36,79		
760			447587,39	1223550,21
	230° 00' 23"	48,37		
761			447556,3	1223513,15
	221° 56' 09"	54,63		
762			447515,66	1223476,64
	223° 32' 20"	53,8		
763			447476,66	1223439,58
	216° 28' 10"	58,68		
764			447429,47	1223404,7
	208° 20' 29"	54,54		
765			447381,47	1223378,81
	197° 43' 35"	21,48		
766			447361,01	1223372,27
	177° 12' 37"	22,4		
767			447338,64	1223373,36
	156° 58' 36"	25,77		
768			447314,92	1223383,44
	140° 51' 02"	9,5		
769			447307,55	1223389,44
	131° 13' 23"	11,59		
770			447299,91	1223398,16
	115° 36' 40"	14,51		
771			447293,64	1223411,24
	107° 18' 22"	12,84		
772			447289,82	1223423,5
	101° 07' 19"	15,55		
773			447286,82	1223438,76
	90° 00' 00"	33,24		
774			447286,82	1223472

Название (номер) межевого знака	Дирекционные углы (град. мин. сек.)	Длина линии(м)	X координата	Y координата
	125° 12' 11"	11,34		
775			447280,28	1223481,27
	236° 27' 02"	27,14		
776			447265,28	1223458,65
	243° 23' 18"	16,45		
777			447257,91	1223443,94
	246° 59' 18"	31,39		
778			447245,64	1223415,05
	256° 36' 05"	17,65		
779			447241,55	1223397,88
	252° 15' 48"	62,01		
780			447222,66	1223338,82
	232° 28' 35"	21,03		
781			447209,85	1223322,14
	217° 54' 43"	53,12		
782			447167,94	1223289,5
	207° 54' 22"	23,89		
783			447146,83	1223278,32
	193° 13' 03"	30,05		
784			447117,58	1223271,45
	172° 10' 23"	38,48		
785			447079,46	1223276,69
	166° 29' 59"	58,34		
786			447022,73	1223290,31
	155° 15' 39"	34,53		
787			446991,37	1223304,76
	141° 03' 07"	45,94		
788			446955,64	1223333,64
	134° 17' 37"	45,31		
789			446924	1223366,07
	121° 53' 59"	50,07		
790			446897,54	1223408,58
	120° 17' 21"	11,36		
791			446891,81	1223418,39
	169° 58' 15"	26,59		
792			446865,63	1223423,02
	170° 36' 44"	41,75		
793			446824,44	1223429,83
	175° 58' 18"	62,06		
794			446762,53	1223434,19
	167° 15' 52"	32,16		
795			446731,16	1223441,28
	143° 02' 40"	16,07		
796			446718,32	1223450,94
	249° 06' 11"	156,58		
797			446662,47	1223304,66
	148° 21' 13"	19,29		

Название (номер) межевого знака	Дирекционные углы (град. мин. сек.)	Длина линии(м)	X координата	Y координата
798			446646,05	1223314,78
	132° 15' 01"	39,65		
799			446619,39	1223344,13
	133° 04' 15"	25		
800			446602,32	1223362,39
	129° 51' 11"	20,1		
801			446589,44	1223377,82
	141° 30' 56"	38,26		
802			446559,49	1223401,63
	146° 18' 56"	28,61		
803			446535,68	1223417,5
	155° 20' 30"	21,91		
804			446515,77	1223426,64
	163° 58' 00"	38,49		
805			446478,78	1223437,27
	164° 11' 07"	18,68		
806			446460,81	1223442,36
	160° 52' 40"	27,41		
807			446434,91	1223451,34
	154° 07' 05"	28,13		
808			446409,6	1223463,62
	145° 28' 53"	17,45		
809			446395,22	1223473,51
	135° 01' 23"	17,57		
810			446382,79	1223485,93
	125° 57' 18"	20,91		
811			446370,51	1223502,86
	116° 58' 52"	36,96		
812			446353,74	1223535,8
	122° 14' 25"	23,02		
813			446341,46	1223555,27
	142° 55' 11"	16,88		
814			446327,99	1223565,45
	160° 09' 02"	49,83		
815			446281,12	1223582,37
	138° 49' 11"	19,11		
816			446266,74	1223594,95
	131° 51' 28"	15,48		
817			446256,41	1223606,48
	104° 22' 14"	13,3		
818			446253,11	1223619,36
	100° 47' 18"	13,57		
819			446250,57	1223632,69
	92° 05' 11"	49,44		
820			446248,77	1223682,1
	97° 16' 22"	15,4		
821			446246,82	1223697,38

Название (номер) межевого знака	Дирекционные углы (град. мин. сек.)	Длина линии(м)	X координата	Y координата
	116° 07' 55"	18,35		
822			446238,74	1223713,85
	119° 25' 56"	13,41		
823			446232,15	1223725,53
	128° 34' 43"	13,21		
824			446223,91	1223735,86
	140° 24' 49"	15,74		
825			446211,78	1223745,89
	131° 37' 40"	16,23		
826			446201	1223758,02
	113° 11' 33"	12,54		
827			446196,06	1223769,55
	108° 15' 42"	16,72		
828			446190,82	1223785,43
	127° 44' 00"	14,2		
829			446182,13	1223796,66
	133° 44' 35"	14,51		
830			446172,1	1223807,14
	152° 21' 29"	18,08		
831			446156,08	1223815,53
	143° 15' 43"	14,76		
832			446144,25	1223824,36
	135° 58' 20"	12,92		
833			446134,96	1223833,34
	126° 51' 20"	23,96		
834			446120,59	1223852,51
	136° 18' 17"	13,66		
835			446110,71	1223861,95
	150° 59' 12"	29,63		
836			446084,8	1223876,32
	151° 03' 42"	32,51		
837			446056,35	1223892,05
	137° 29' 40"	7,31		
838			446050,96	1223896,99
	165° 15' 47"	51,97		
839			446000,7	1223910,21
	187° 47' 25"	25,75		
840			445975,19	1223906,72
	205° 44' 14"	32,19		
841			445946,19	1223892,74
	216° 19' 39"	81,97		
842			445880,15	1223844,18
	217° 52' 36"	91,63		
843			445807,82	1223787,92
	223° 12' 05"	86,51		
844			445744,76	1223728,7
	197° 17' 56"	22,33		

Название (номер) межевого знака	Дирекционные углы (град. мин. сек.)	Длина линии(м)	X координата	Y координата
845			445723,44	1223722,06
	186° 37' 28"	24,27		
846			445699,33	1223719,26
	184° 38' 10"	79,92		
847			445619,67	1223712,8
	191° 29' 46"	209,48		
848			445414,39	1223671,05
	194° 53' 01"	17,71		
849			445397,27	1223666,5
	213° 25' 28"	20,93		
850			445379,8	1223654,97
	232° 24' 59"	27,77		
851			445362,86	1223632,96
	240° 59' 38"	18,37		
852			445353,95	1223616,89
	240° 11' 16"	17,92		
853			445345,04	1223601,34
	212° 02' 14"	28,65		
854			445320,75	1223586,14
	193° 42' 12"	22,12		
855			445299,26	1223580,9
	188° 30' 16"	25,97		
856			445273,58	1223577,06
	198° 26' 37"	41,44		
857			445234,27	1223563,95
	203° 22' 03"	39,21		
858			445198,28	1223548,4
	212° 51' 41"	27,04		
859			445175,57	1223533,73
	227° 11' 09"	25,96		
860			445157,93	1223514,69
	236° 56' 42"	26,27		
861			445143,6	1223492,67
	232° 55' 23"	18,83		
862			445132,25	1223477,65
	211° 28' 31"	33,8		
863			445103,42	1223460
	223° 24' 23"	17,8		
864			445090,49	1223447,77
	225° 32' 07"	65,84		
865			445044,37	1223400,78
	233° 19' 44"	80,15		
866			444996,5	1223336,49
	221° 50' 41"	47,79		
867			444960,9	1223304,61
	226° 58' 17"	23,84		
868			444944,63	1223287,18

Название (номер) межевого знака	Дирекционные углы (град. мин. сек.)	Длина линии(м)	X координата	Y координата
	250° 13' 53"	80,83		
869			444917,29	1223211,11
	255° 11' 04"	93,27		
870			444893,44	1223120,94
	266° 20' 06"	265,32		
871			444876,48	1222856,16
	266° 20' 12"	268,57		
872			444859,32	1222588,14
	186° 31' 54"	1009,66		
873			443856,21	1222473,29
	179° 20' 38"	27,94		
874			443828,27	1222473,61
	186° 06' 53"	823,04		
875			443009,91	1222385,94
	185° 51' 57"	33,07		
876			442977,01	1222382,56
	186° 34' 04"	309,67		
877			442669,37	1222347,14
	233° 31' 50"	274,38		
878			442506,28	1222126,49
	224° 46' 34"	506,7		
879			442146,59	1221769,6
	224° 43' 36"	1098,61		
880			441366,06	1220996,48
	315° 48' 41"	115,36		
881			441448,78	1220916,07
	316° 04' 31"	437,42		
882			441763,83	1220612,63
	305° 39' 39"	16,78		
883			441773,61	1220599
	230° 30' 49"	29,66		
884			441754,75	1220576,11
	237° 22' 49"	39,94		
885			441733,22	1220542,47
	203° 07' 46"	54,4		
886			441683,19	1220521,1
	240° 24' 49"	26,9		
887			441669,91	1220497,71
	241° 37' 08"	45,44		
888			441648,31	1220457,73
	227° 04' 26"	40,06		
889			441621,03	1220428,4
	217° 51' 45"	36,48		
890			441592,23	1220406,01
	206° 21' 09"	42,17		
891			441554,44	1220387,29
	229° 27' 09"	43,99		

Название (номер) межевого знака	Дирекционные углы (град. мин. сек.)	Длина линии(м)	X координата	Y координата
892			441525,84	1220353,86
	236° 16' 28"	80,55		
893			441481,12	1220286,87
	238° 00' 06"	60,88		
894			441448,86	1220235,24
	251° 19' 52"	73,57		
895			441425,31	1220165,54
	270° 41' 56"	49,18		
896			441425,91	1220116,36
	285° 05' 51"	32,21		
897			441434,3	1220085,26
	300° 53' 03"	39,49		
898			441454,57	1220051,37
	290° 58' 11"	44,9		
899			441470,64	1220009,44
	280° 13' 21"	47,22		
900			441479,02	1219962,97
	270° 23' 16"	51,72		
901			441479,37	1219911,25
	258° 36' 06"	40,63		
902			441471,34	1219871,42
	238° 30' 29"	50,61		
903			441444,9	1219828,26
	228° 51' 16"	14,73		
904			441435,21	1219817,17
	225° 32' 28"	56,17		
905			441395,87	1219777,08
	234° 12' 32"	47,81		
906			441367,91	1219738,3
	238° 27' 11"	46,5		
907			441343,58	1219698,67
	261° 14' 34"	31,13		
908			441338,84	1219667,9
	253° 36' 46"	40,62		
909			441327,38	1219628,93
	249° 19' 50"	39,58		
910			441313,41	1219591,9
	278° 20' 06"	26,49		
911			441317,25	1219565,69
	281° 58' 11"	31,68		
912			441323,82	1219534,7
	292° 24' 06"	34,93		
913			441337,13	1219502,41
	307° 17' 30"	28,52		
914			441354,41	1219479,72
	307° 33' 22"	48,09		
915			441383,72	1219441,6

Название (номер) межевого знака	Дирекционные углы (град. мин. сек.)	Длина линии(м)	X координата	Y координата
	297° 50' 04"	84,58		
916			441423,21	1219366,81
	285° 52' 33"	53,12		
917			441437,74	1219315,72
	267° 49' 05"	28,63		
918			441436,65	1219287,11
	253° 08' 30"	31,03		
919			441427,65	1219257,41
	236° 02' 08"	34,17		
920			441408,56	1219229,07
	187° 55' 12"	28,16		
921			441380,67	1219225,19
	215° 12' 42"	18,18		
922			441365,82	1219214,71
	206° 48' 39"	44,83		
923			441325,81	1219194,49
	194° 08' 33"	39,21		
924			441287,79	1219184,91
	166° 39' 37"	38,31		
925			441250,51	1219193,75
	148° 54' 20"	44,4		
926			441212,49	1219216,68
	131° 19' 31"	52,19		
927			441178,03	1219255,87
	134° 02' 02"	31,45		
928			441156,17	1219278,48
	149° 02' 34"	45,84		
929			441116,86	1219302,06
	156° 23' 26"	37,73		
930			441082,29	1219317,17
	139° 22' 33"	38		
931			441053,45	1219341,91
	184° 33' 16"	16,37		
932			441037,13	1219340,61
	177° 30' 57"	37,84		
933			440999,33	1219342,25
	142° 34' 25"	48,61		
934			440960,73	1219371,79
	121° 58' 33"	47,47		
935			440935,59	1219412,06
	127° 31' 10"	19,93		
936			440923,45	1219427,87
	161° 12' 10"	26,5		
937			440898,36	1219436,41
	203° 04' 51"	22,37		
938			440877,78	1219427,64
	244° 53' 58"	43,92		

Название (номер) межевого знака	Дирекционные углы (град. мин. сек.)	Длина линии(м)	X координата	Y координата
939			440859,15	1219387,87
	256° 10' 05"	80,27		
940			440839,96	1219309,93
	198° 52' 11"	49,16		
941			440793,44	1219294,03
	165° 36' 02"	64,3		
942			440731,16	1219310,02
	142° 14' 47"	27,75		
943			440709,22	1219327,01
	167° 39' 13"	38,49		
944			440671,62	1219335,24
	153° 38' 20"	70,38		
945			440608,56	1219366,49
	153° 43' 44"	47,08		
946			440566,34	1219387,33
	138° 55' 00"	28,36		
947			440544,96	1219405,97
	123° 29' 15"	44,71		
948			440520,29	1219443,26
	107° 24' 49"	38,49		
949			440508,77	1219479,99
	97° 15' 21"	30,4		
950			440504,93	1219510,15
	128° 39' 56"	31,6		
951			440485,19	1219534,82
	163° 33' 31"	49,18		
952			440438,02	1219548,74
	175° 46' 03"	26,96		
953			440411,13	1219550,73
	171° 01' 32"	31,28		
954			440380,23	1219555,61
	177° 43' 02"	20,34		
955			440359,91	1219556,42
	146° 49' 33"	25,26		
956			440338,77	1219570,24
	136° 01' 42"	33,49		
957			440314,67	1219593,49
	116° 05' 26"	30,24		
958			440301,37	1219620,65
	102° 31' 14"	29,98		
959			440294,87	1219649,92
	91° 12' 14"	39,03		
960			440294,05	1219688,94
	82° 06' 29"	50,33		
961			440300,96	1219738,79
	134° 19' 26"	32,96		
962			440277,93	1219762,37

Название (номер) межевого знака	Дирекционные углы (град. мин. сек.)	Длина линии(м)	X координата	Y координата
	236° 23' 49"	138,73		
963			440201,15	1219646,82
	243° 51' 59"	117,6		
964			440149,35	1219541,24
	193° 02' 22"	64,27		
965			440086,74	1219526,74
	234° 24' 26"	114,77		
966			440019,94	1219433,41
	234° 42' 27"	149,67		
967			439933,47	1219311,25
	271° 53' 28"	273,62		
968			439942,5	1219037,78
	273° 26' 15"	157,77		
969			439951,96	1218880,29
	174° 02' 27"	189,27		
970			439763,71	1218899,94
	248° 29' 58"	264,44		
971			439666,79	1218653,9
	249° 23' 20"	37,81		
972			439653,48	1218618,51
	248° 58' 00"	282,21		
973			439552,19	1218355,1
	242° 15' 50"	51,2		
974			439528,36	1218309,78
	349° 43' 58"	125		
975			439651,36	1218287,5
	352° 17' 08"	181,1		
976			439830,82	1218263,19
	228° 31' 06"	20,05		
977			439817,54	1218248,17
	234° 02' 10"	79,55		
978			439770,82	1218183,78
	249° 26' 51"	76,77		
979			439743,87	1218111,9
	237° 57' 55"	66,06		
980			439708,83	1218055,9
	224° 25' 34"	42,36		
981			439678,58	1218026,25
	233° 37' 40"	33,84		
982			439658,51	1217999
	251° 00' 13"	86,48		
983			439630,36	1217917,23
	222° 55' 34"	52,76		
984			439591,73	1217881,3
	231° 47' 51"	59,08		
985			439555,19	1217834,87
	245° 43' 25"	93,96		

Название (номер) межевого знака	Дирекционные углы (град. мин. сек.)	Длина линии(м)	X координата	Y координата
986			439516,56	1217749,22
	240° 26' 04"	92,27		
987			439471,03	1217668,96
	239° 26' 57"	86,6		
988			439427,01	1217594,38
	242° 08' 29"	65,38		
989			439396,46	1217536,58
	234° 30' 45"	34,57		
990			439376,39	1217508,43
	243° 26' 33"	68,98		
991			439345,55	1217446,73
	241° 11' 38"	58,44		
992			439317,39	1217395,52
	220° 55' 09"	29,71		
993			439294,94	1217376,06
	229° 46' 01"	21,1		
994			439281,31	1217359,95
	229° 45' 40"	14,06		
995			439272,23	1217349,22
	122° 53' 27"	13,72		
996			439264,78	1217360,74
	129° 51' 31"	2,76		
997			439263,01	1217362,86
	204° 53' 00"	10,36		
998			439253,61	1217358,5
	204° 40' 37"	0,41		
999			439253,24	1217358,33
	206° 19' 25"	35,02		
1000			439221,85	1217342,8
	239° 55' 41"	14,99		
1001			439214,34	1217329,83
	239° 55' 53"	17,12		
1002			439205,76	1217315,01
	239° 02' 10"	2,74		
1003			439204,35	1217312,66
	239° 00' 51"	13,4		
1004			439197,45	1217301,17
	239° 03' 23"	4,86		
1005			439194,95	1217297
	239° 00' 24"	16,62		
1006			439186,39	1217282,75
	238° 59' 50"	10,06		
1007			439181,21	1217274,13
	244° 34' 55"	18,55		
1008			439173,25	1217257,38
	244° 36' 46"	13,92		
1009			439167,28	1217244,8

Название (номер) межевого знака	Дирекционные углы (град. мин. сек.)	Длина линии(м)	X координата	Y координата
	244° 35' 10"	20,92		
1010			439158,3	1217225,9
	238° 28' 34"	20,18		
1011			439147,75	1217208,7
	244° 04' 55"	50,7		
1012			439125,59	1217163,1
	233° 20' 55"	23,08		
1013			439111,81	1217144,58
	215° 57' 43"	27,01		
1014			439089,95	1217128,72
	205° 20' 52"	66,95		
1015			439029,45	1217100,06
	213° 20' 21"	67,03		
1016			438973,45	1217063,22
	225° 44' 24"	47,63		
1017			438940,21	1217029,11
	244° 30' 03"	85,58		
1018			438903,37	1216951,87
	226° 58' 59"	23,7		
1019			438887,2	1216934,54
	203° 48' 37"	25,22		
1020			438864,13	1216924,36
	233° 56' 05"	17,8		
1021			438853,65	1216909,97
	253° 47' 53"	19,32		
1022			438848,26	1216891,42
	225° 46' 25"	47,66		
1023			438815,02	1216857,27
	215° 48' 30"	51,7		
1024			438773,09	1216827,02
	210° 57' 24"	69,85		
1025			438713,19	1216791,09
	229° 07' 29"	26,54		
1026			438695,82	1216771,02
	267° 23' 37"	19,79		
1027			438694,92	1216751,25
	322° 36' 41"	6,41		
1028			438700,01	1216747,36
	26° 59' 47"	17,82		
1029			438715,89	1216755,45
	21° 39' 57"	50,27		
1030			438762,61	1216774,01
	3° 37' 39"	23,71		
1031			438786,27	1216775,51
	279° 35' 45"	19,74		
1032			438789,56	1216756,05
	242° 48' 49"	36,7		

Название (номер) межевого знака	Дирекционные углы (град. мин. сек.)	Длина линии(м)	X координата	Y координата
1033			438772,79	1216723,4
	225° 54' 56"	79,21		
1034			438717,68	1216666,5
	220° 33' 15"	73,7		
1035			438661,68	1216618,58
	229° 56' 50"	17,22		
1036			438650,6	1216605,4
	268° 30' 34"	23,07		
1037			438650	1216582,34
	291° 59' 16"	73,64		
1038			438677,57	1216514,06
	268° 04' 01"	27,28		
1039			438676,65	1216486,8
	226° 45' 02"	62,49		
1040			438633,83	1216441,28
	254° 54' 14"	16,13		
1041			438629,63	1216425,71
	271° 33' 02"	44,35		
1042			438630,83	1216381,38
	256° 44' 36"	60,96		
1043			438616,85	1216322,04
	284° 54' 24"	8,94		
1044			438619,15	1216313,4
	10° 05' 43"	131,73		
1045			438748,84	1216336,49
	268° 41' 05"	12,63		
1046			438748,55	1216323,86
	268° 41' 52"	218,24		
1047			438743,59	1216105,68
	268° 26' 20"	245,2		
1048			438736,91	1215860,57
	269° 18' 55"	279,47		
1049			438733,57	1215581,12
	267° 07' 11"	19,1		
1050			438732,61	1215562,04
	268° 50' 10"	305,26		
1051			438726,41	1215256,84
	268° 44' 36"	217,51		
1052			438721,64	1215039,38
	268° 40' 05"	163,92		
1053			438717,83	1214875,5
	246° 22' 14"	1,05		
1054			438717,41	1214874,54
	217° 53' 56"	27,17		
1055			438695,97	1214857,85
	217° 54' 40"	200,43		
1056			438537,84	1214734,7

Название (номер) межевого знака	Дирекционные углы (град. мин. сек.)	Длина линии(м)	X координата	Y координата
	217° 54' 49"	84,66		
1057			438471,05	1214682,68
	167° 32' 44"	6,68		
1058			438464,53	1214684,12
	167° 34' 54"	45,62		
1059			438419,98	1214693,93
	167° 34' 45"	148,08		
1060			438275,37	1214725,78
	167° 32' 06"	1,95		
1061			438273,47	1214726,2
	167° 34' 43"	12,74		
1062			438261,03	1214728,94
	167° 16' 59"	192,79		
1063			438072,97	1214771,38
	168° 30' 15"	24,79		
1064			438048,68	1214776,32
	168° 30' 52"	96,62		
1065			437953,99	1214795,56
	168° 31' 00"	20,75		
1066			437933,66	1214799,69
	168° 59' 24"	26,6		
1067			437907,55	1214804,77
	168° 59' 58"	136,52		
1068			437773,54	1214830,82
	169° 00' 20"	34,19		
1069			437739,98	1214837,34
	169° 12' 18"	20,08		
1070			437720,26	1214841,1
	169° 16' 32"	4,03		
1071			437716,3	1214841,85
	169° 34' 45"	0,88		
1072			437715,43	1214842,01
	169° 01' 31"	15,76		
1073			437699,96	1214845,01
	168° 56' 41"	207,92		
1074			437495,9	1214884,88
	169° 07' 49"	184,59		
1075			437314,62	1214919,69
	169° 01' 54"	188,74		
1076			437129,33	1214955,6
	171° 01' 39"	0,19		
1077			437129,14	1214955,63
	170° 48' 00"	48,1		
1078			437081,66	1214963,32
	174° 42' 06"	57,4		
1079			437024,51	1214968,62
	174° 29' 41"	126,96		

Название (номер) межевого знака	Дирекционные углы (град. мин. сек.)	Длина линии(м)	X координата	Y координата
1080			436898,14	1214980,8
	175° 07' 12"	492,07		
1081			436407,85	1215022,66
	180° 00' 00"	3,75		
1082			436404,1	1215022,66
	175° 56' 47"	245,01		
1083			436159,7	1215039,98
	174° 38' 54"	150,21		
1084			436010,14	1215053,99
	231° 40' 43"	6,08		
1085			436006,37	1215049,22
	176° 59' 38"	122,8		
1086			435883,74	1215055,66
	177° 27' 45"	155,4		
1087			435728,49	1215062,54
	175° 45' 15"	231,24		
1088			435497,88	1215079,66
	177° 08' 30"	206,76		
1089			435291,38	1215089,97
	177° 41' 55"	369,8		
1090			434921,88	1215104,82
	181° 19' 18"	113,58		
1091			434808,33	1215102,2
	184° 19' 43"	266,31		
1092			434542,78	1215082,1
	187° 21' 41"	381,73		
1093			434164,2	1215033,19
	187° 24' 46"	747,96		
1094			433422,49	1214936,69
	181° 26' 48"	250,34		
1095			433172,23	1214930,37
	180° 08' 37"	346,79		
1096			432825,44	1214929,5
	174° 49' 06"	163,54		
1097			432662,57	1214944,27
	173° 48' 13"	476,39		
1098			432188,96	1214995,69
	171° 37' 59"	980,46		
1099			431218,94	1215138,36
	159° 51' 59"	804,33		
1100			430463,76	1215415,22
	162° 17' 08"	417,95		
1101			430065,63	1215542,39
	160° 11' 51"	310,44		
1102			429773,55	1215647,56
	262° 06' 58"	517,12		
1103			429702,62	1215135,33

Название (номер) межевого знака	Дирекционные углы (град. мин. сек.)	Длина линии(м)	X координата	Y координата
	262° 23' 17"	530,18		
1104			429632,39	1214609,82
	261° 08' 31"	544,59		
1105			429548,53	1214071,73
	261° 52' 40"	761,66		
1106			429440,92	1213317,71
	261° 35' 25"	518,5		
1107			429365,09	1212804,79
	262° 34' 29"	107,71		
1108			429351,17	1212697,98
	266° 25' 38"	39,32		
1109			429348,72	1212658,74
	275° 11' 53"	14,46		
1110			429350,03	1212644,34
	196° 10' 31"	57,51		
1111			429294,8	1212628,32
	191° 07' 11"	135,9		
1112			429161,45	1212602,11
	170° 30' 50"	202,42		
1113			428961,8	1212635,47
	263° 16' 46"	43,58		
1114			428956,7	1212592,19
	270° 18' 41"	309,07		
1115			428958,38	1212283,12
	271° 27' 08"	393,04		
1116			428968,34	1211890,21
	271° 34' 50"	500,36		
1117			428982,14	1211390,04
	270° 27' 24"	636,12		
1118			428987,21	1210753,94
	216° 21' 30"	137,32		
1119			428876,62	1210672,53
	220° 08' 14"	124,29		
1120			428781,6	1210592,41
	221° 29' 47"	84,23		
1121			428718,51	1210536,6
	223° 45' 34"	76,76		
1122			428663,07	1210483,51
	222° 54' 06"	212,64		
1123			428507,31	1210338,76
	222° 21' 16"	95,9		
1124			428436,44	1210274,15
	223° 40' 09"	79,77		
1125			428378,74	1210219,07
	216° 57' 40"	26,34		
1126			428357,69	1210203,23
	221° 38' 57"	94,84		

Название (номер) межевого знака	Дирекционные углы (град. мин. сек.)	Длина линии(м)	X координата	Y координата
1127			428286,82	1210140,2
	222° 13' 49"	184,82		
1128			428149,97	1210015,98
	222° 06' 11"	256,05		
1129			427960	1209844,31
	222° 05' 59"	221,93		
1130			427795,33	1209695,52
	221° 49' 02"	312,54		
1131			427562,4	1209487,13
	222° 06' 24"	350,63		
1132			427302,27	1209252,03
	222° 44' 40"	197,28		
1133			427157,39	1209118,13
	187° 57' 32"	20,37		
1134			427137,22	1209115,31
	172° 36' 29"	176,75		
1135			426961,94	1209138,05
	173° 17' 19"	224,44		
1136			426739,04	1209164,28
	174° 23' 39"	316,22		
1137			426424,33	1209195,17
	172° 29' 22"	4,05		
1138			426420,31	1209195,7
	167° 59' 52"	25,49		
1139			426395,38	1209201
	173° 07' 36"	290,87		
1140			426106,6	1209235,81
	173° 37' 20"	258,37		
1141			425849,83	1209264,51
	173° 25' 13"	147,14		
1142			425703,66	1209281,37
	266° 04' 32"	25,57		
1143			425701,91	1209255,86
	235° 42' 00"	35,95		
1144			425681,65	1209226,16
	226° 17' 42"	43,49		
1145			425651,6	1209194,72
	224° 51' 49"	50,52		
1146			425615,79	1209159,08
	228° 24' 05"	12,28		
1147			425607,64	1209149,9
	231° 49' 33"	13,27		
1148			425599,44	1209139,47
	247° 23' 16"	46,58		
1149			425581,53	1209096,47
	244° 53' 57"	47,78		
1150			425561,26	1209053,2

Название (номер) межевого знака	Дирекционные углы (град. мин. сек.)	Длина линии(м)	X координата	Y координата
	216° 38' 21"	22,86		
1151			425542,92	1209039,56
	216° 39' 07"	32,58		
1152			425516,78	1209020,11
	225° 42' 42"	34,73		
1153			425492,53	1208995,25
	266° 00' 49"	17,26		
1154			425491,33	1208978,03
	312° 49' 50"	61,46		
1155			425533,11	1208932,96
	292° 16' 45"	29,62		
1156			425544,34	1208905,55
	253° 12' 15"	41,46		
1157			425532,36	1208865,86
	272° 43' 39"	22,7		
1158			425533,44	1208843,19
	270° 11' 42"	47,02		
1159			425533,6	1208796,17
	274° 03' 01"	44,03		
1160			425536,71	1208752,25
	266° 06' 15"	39,59		
1161			425534,02	1208712,75
	288° 32' 17"	22,83		
1162			425541,28	1208691,1
	286° 08' 06"	32,39		
1163			425550,28	1208659,99
	333° 24' 55"	25,94		
1164			425573,48	1208648,38
	350° 12' 04"	39,19		
1165			425612,1	1208641,71
	278° 07' 03"	25,64		
1166			425615,72	1208616,33
	241° 01' 40"	17,57		
1167			425607,21	1208600,96
	208° 44' 27"	30,86		
1168			425580,15	1208586,12
	237° 24' 51"	24,9		
1169			425566,74	1208565,14
	285° 33' 32"	28,11		
1170			425574,28	1208538,06
	301° 11' 56"	38,86		
1171			425594,41	1208504,82
	313° 58' 38"	27,33		
1172			425613,39	1208485,15
	242° 32' 36"	160,67		
1173			425539,31	1208342,58
	173° 02' 47"	48,49		

Название (номер) межевого знака	Дирекционные углы (град. мин. сек.)	Длина линии(м)	X координата	Y координата
1174			425491,18	1208348,45
	266° 56' 50"	67,98		
1175			425487,56	1208280,57
	180° 27' 28"	21,28		
1176			425466,28	1208280,4
	180° 28' 24"	27,84		
1177			425438,44	1208280,17
	183° 27' 09"	100,46		
1178			425338,16	1208274,12
	297° 04' 07"	119,06		
1179			425392,34	1208168,1
	296° 18' 28"	247		
1180			425501,81	1207946,68
	270° 22' 39"	16,7		
1181			425501,92	1207929,98
	248° 06' 38"	24,14		
1182			425492,92	1207907,58
	258° 43' 53"	176,96		
1183			425458,34	1207734,03
	259° 31' 30"	317,64		
1184			425400,59	1207421,68
	258° 59' 49"	117,57		
1185			425378,15	1207306,27
	258° 53' 53"	232,92		
1186			425333,3	1207077,71
	258° 53' 55"	161,21		
1187			425302,26	1206919,52
	258° 12' 12"	203,14		
1188			425260,73	1206720,67
	257° 44' 54"	172,19		
1189			425224,19	1206552,4
	258° 09' 52"	74,6		
1190			425208,89	1206479,39
	259° 12' 06"	333,22		
1191			425146,46	1206152,07
	258° 29' 05"	110,61		
1192			425124,38	1206043,69
	218° 17' 45"	84,8		
1193			425057,83	1205991,14
	218° 09' 51"	28,16		
1194			425035,69	1205973,74
	218° 10' 05"	96,23		
1195			424960,03	1205914,27
	218° 32' 17"	222,73		
1196			424785,81	1205775,5
	219° 11' 00"	187,19		
1197			424640,71	1205657,23

Название (номер) межевого знака	Дирекционные углы (град. мин. сек.)	Длина линии(м)	X координата	Y координата
	221° 50' 55"	37,17		
1198			424613,02	1205632,43
	218° 29' 26"	355,52		
1199			424334,75	1205411,16
	218° 00' 52"	144,37		
1200			424221,01	1205322,25
	217° 58' 21"	325,85		
1201			423964,14	1205121,76
	220° 16' 13"	52,4		
1202			423924,16	1205087,89
	222° 42' 11"	46,4		
1203			423890,06	1205056,42
	218° 50' 54"	471,61		
1204			423522,77	1204760,6
	217° 29' 04"	435,04		
1205			423177,56	1204495,86
	212° 37' 09"	1,78		
1206			423176,06	1204494,9
	134° 20' 52"	147,25		
1207			423073,13	1204600,2
	134° 48' 49"	176,02		
1208			422949,07	1204725,07
	139° 04' 51"	78,4		
1209			422889,83	1204776,42
	143° 05' 30"	167,23		
1210			422756,11	1204876,85
	141° 26' 09"	55,2		
1211			422712,95	1204911,26
	146° 24' 11"	189,66		
1212			422554,97	1205016,21
	144° 52' 00"	63,43		
1213			422503,1	1205052,71
	144° 53' 00"	149,38		
1214			422380,91	1205138,64
	146° 13' 59"	229,41		
1215			422190,2	1205266,15
	145° 44' 22"	196,94		
1216			422027,43	1205377,02
	144° 45' 32"	72,34		
1217			421968,35	1205418,76
	144° 45' 43"	130,07		
1218			421862,11	1205493,81
	145° 50' 40"	231,14		
1219			421670,84	1205623,58
	145° 48' 08"	212,83		
1220			421494,81	1205743,2
	145° 24' 51"	215,19		

Название (номер) межевого знака	Дирекционные углы (град. мин. сек.)	Длина линии(м)	X координата	Y координата
1221			421317,65	1205865,35
	144° 59' 31"	238		
1222			421122,71	1206001,89
	145° 14' 48"	227,65		
1223			420935,67	1206131,66
	146° 09' 52"	182,38		
1224			420784,18	1206233,21
	143° 34' 59"	231,45		
1225			420597,93	1206370,61
	143° 54' 28"	155,63		
1226			420472,17	1206462,29
	144° 55' 19"	75,22		
1227			420410,61	1206505,52
	143° 31' 48"	523,4		
1228			419989,71	1206816,63
	79° 11' 39"	26,3		
1229			419994,64	1206842,46
	166° 42' 17"	12		
1230			419982,96	1206845,22
	105° 24' 45"	40,9		
1231			419972,09	1206884,65
	76° 53' 12"	1,81		
1232			419972,5	1206886,41
	166° 47' 36"	26,13		
1233			419947,06	1206892,38
	256° 40' 54"	36,2		
1234			419938,72	1206857,15
	256° 40' 47"	1100,99		
1235			419685,06	1205785,78
	256° 44' 40"	1342,71		
1236			419377,18	1204478,84
	256° 41' 36"	522,2		
1237			419256,99	1203970,66
	256° 48' 55"	590,64		
1238			419122,27	1203395,59
	256° 45' 43"	735,77		
1239			418953,78	1202679,37
	256° 51' 31"	578,52		
1240			418822,25	1202116
	256° 48' 02"	769,68		
1241			418646,5	1201366,65
	258° 43' 20"	252,19		
1242			418597,18	1201119,33
	260° 33' 17"	33,27		
1243			418591,72	1201086,51
	263° 36' 05"	31,41		
1244			418588,22	1201055,3

Название (номер) межевого знака	Дирекционные углы (град. мин. сек.)	Длина линии(м)	X координата	Y координата
	201° 18' 58"	47,12		
1245			418544,32	1201038,17
	175° 29' 47"	65,71		
1246			418478,81	1201043,33
	149° 57' 09"	258,65		
1247			418254,92	1201172,84
	151° 31' 18"	805,66		
1248			417546,75	1201557
	150° 55' 38"	1032,07		
1249			416644,72	1202058,5
	153° 47' 29"	71,89		
1250			416580,22	1202090,25
	235° 53' 23"	355,09		
1251			416381,09	1201796,25
	142° 17' 34"	530,36		
1252			415961,5	1202120,63
	141° 40' 00"	246,68		
1253			415768	1202273,63
	141° 11' 14"	55,57		
1254			415724,7	1202308,46
	141° 10' 43"	133,56		
1255			415620,64	1202392,19
	141° 10' 34"	65,99		
1256			415569,23	1202433,56
	141° 11' 48"	175,04		
1257			415432,82	1202543,25
	135° 57' 08"	70,2		
1258			415382,36	1202592,06
	134° 22' 13"	108,74		
1259			415306,32	1202669,79
	133° 15' 28"	268,15		
1260			415122,56	1202865,08
	132° 51' 01"	72,01		
1261			415073,59	1202917,87
	135° 12' 53"	26,4		
1262			415054,85	1202936,47
	123° 58' 35"	94,37		
1263			415002,11	1203014,73
	117° 26' 22"	27,84		
1264			414989,28	1203039,44
	238° 04' 18"	499,79		
1265			414724,96	1202615,26
	239° 14' 47"	498,47		
1266			414470,07	1202186,89
	238° 25' 00"	273,72		
1267			414326,71	1201953,71
	240° 45' 20"	17,89		

Название (номер) межевого знака	Дирекционные углы (град. мин. сек.)	Длина линии(м)	X координата	Y координата
1268			414317,97	1201938,1
	238° 27' 44"	142,97		
1269			414243,19	1201816,25
	237° 51' 03"	127,26		
1270			414175,47	1201708,5
	242° 47' 32"	90,09		
1271			414134,28	1201628,38
	241° 08' 42"	154		
1272			414059,96	1201493,5
	239° 16' 04"	191,52		
1273			413962,09	1201328,88
	240° 42' 26"	53,75		
1274			413935,79	1201282
	240° 01' 29"	146,75		
1275			413862,47	1201154,88
	240° 00' 05"	84		
1276			413820,47	1201082,13
	237° 12' 05"	573,35		
1277			413509,89	1200600,18
	237° 30' 30"	23,47		
1278			413497,28	1200580,38
	233° 15' 33"	234,45		
1279			413357,03	1200392,5
	234° 02' 01"	133,44		
1280			413278,66	1200284,5
	236° 48' 46"	385,2		
1281			413067,81	1199962,13
	236° 21' 38"	75,53		
1282			413025,97	1199899,25
	236° 25' 09"	133,68		
1283			412952,03	1199787,88
	235° 58' 45"	191,69		
1284			412844,78	1199629
	237° 18' 12"	180,75		
1285			412747,14	1199476,89
	237° 32' 20"	456,34		
1286			412502,21	1199091,85
	237° 07' 11"	637,81		
1287			412155,95	1198556,21
	236° 31' 02"	428,77		
1288			411919,4	1198198,59
	231° 31' 43"	142,85		
1289			411830,53	1198086,75
	235° 47' 19"	51,22		
1290			411801,73	1198044,39
	234° 39' 14"	383,76		
1291			411579,72	1197731,37

Название (номер) межевого знака	Дирекционные углы (град. мин. сек.)	Длина линии(м)	X координата	Y координата
	233° 45' 55"	676,17		
1292			411180,04	1197185,97
	248° 58' 22"	350,99		
1293			411054,1	1196858,35
	247° 13' 58"	46,93		
1294			411035,94	1196815,08
	247° 31' 28"	442,36		
1295			410866,83	1196406,32
	341° 18' 01"	66,41		
1296			410929,73	1196385,03
	340° 34' 01"	376,52		
1297			411284,8	1196259,76
	340° 51' 44"	404,01		
1298			411666,48	1196127,31
	350° 29' 32"	64,23		
1299			411729,83	1196116,7
	341° 23' 49"	189,84		
1300			411909,75	1196056,14
	321° 34' 11"	46,79		
1301			411946,4	1196027,06
	340° 50' 11"	115,39		
1302			412055,4	1195989,18
	340° 49' 36"	392,35		
1303			412425,99	1195860,32
	348° 05' 07"	10,22		
1304			412435,99	1195858,21
	9° 15' 57"	286,5		
1305			412718,75	1195904,34
	8° 48' 24"	376,55		
1306			413090,86	1195961,99
	8° 22' 04"	511,38		
1307			413596,8	1196036,41
	6° 45' 39"	341,65		
1308			413936,07	1196076,63
	10° 07' 29"	18,2		
1309			413953,99	1196079,83
	7° 17' 07"	35,49		
1310			413989,19	1196084,33
	5° 13' 52"	53,85		
1311			414042,82	1196089,24
	13° 02' 51"	25,16		
1312			414067,33	1196094,92
	13° 05' 52"	29,17		
1313			414095,74	1196101,53
	20° 58' 19"	144,95		
1314			414231,09	1196153,41
	23° 58' 57"	364,25		

Название (номер) межевого знака	Дирекционные углы (град. мин. сек.)	Длина линии(м)	X координата	Y координата
1315			414563,89	1196301,46
	23° 18' 56"	167,41		
1316			414717,63	1196367,72
	33° 00' 47"	215		
1317			414897,92	1196484,86
	32° 55' 09"	51,12		
1318			414940,83	1196512,64
	32° 55' 07"	51,28		
1319			414983,88	1196540,51
	32° 53' 08"	152,9		
1320			415112,28	1196623,53
	29° 23' 07"	158,07		
1321			415250,01	1196701,09
	29° 23' 10"	208,73		
1322			415431,88	1196803,51
	29° 18' 28"	91,03		
1323			415511,26	1196848,07
	29° 22' 16"	170,55		
1324			415659,89	1196931,72
	25° 37' 32"	24		
1325			415681,53	1196942,1
	27° 37' 34"	29,22		
1326			415707,42	1196955,65
	32° 27' 00"	10,38		
1327			415716,18	1196961,22
	37° 30' 07"	18,32		
1328			415730,71	1196972,37
	42° 24' 42"	106,32		
1329			415809,21	1197044,08
	336° 21' 31"	49,62		
1330			415854,67	1197024,18
	332° 45' 38"	17,48		
1331			415870,21	1197016,18
	331° 46' 18"	21,42		
1332			415889,08	1197006,05
	326° 23' 10"	229,41		
1333			416080,13	1196879,05
	325° 02' 22"	484,76		
1334			416477,41	1196601,28
	320° 43' 47"	420,63		
1335			416803,05	1196335,03
	319° 33' 29"	83,91		
1336			416866,91	1196280,6
	319° 42' 09"	542,52		
1337			417280,69	1195929,72
	318° 45' 19"	463,49		
1338			417629,19	1195624,15

Название (номер) межевого знака	Дирекционные углы (град. мин. сек.)	Длина линии(м)	X координата	Y координата
	320° 45' 20"	42,24		
1339			417661,9	1195597,43
	319° 46' 50"	111,32		
1340			417746,9	1195525,55
	320° 27' 34"	124,34		
1341			417842,79	1195446,39
	321° 08' 02"	107,94		
1342			417926,83	1195378,66
	319° 18' 52"	356,98		
1343			418197,53	1195145,94
	321° 00' 23"	57,1		
1344			418241,91	1195110,01
	319° 33' 10"	211,48		
1345			418402,85	1194972,81
	358° 22' 09"	25,65		
1346			418428,49	1194972,08
	267° 59' 54"	517,35		
1347			418410,42	1194455,05
	268° 22' 16"	579,06		
1348			418393,96	1193876,22
	268° 51' 11"	222,3		
1349			418389,51	1193653,96
	266° 09' 08"	367,48		
1350			418364,85	1193287,31
	334° 27' 55"	10,69		
1351			418374,5	1193282,7
	266° 03' 56"	16,47		
1352			418373,37	1193266,27
	191° 43' 40"	11,56		
1353			418362,05	1193263,92
	266° 14' 10"	1546,38		
1354			418260,54	1191720,88
	327° 08' 29"	10,89		
1355			418269,69	1191714,97
	270° 58' 13"	12,4		
1356			418269,9	1191702,57
	208° 31' 29"	13,86		
1357			418257,72	1191695,95
	266° 24' 51"	141,66		
1358			418248,86	1191554,57
	30° 50' 30"	33,82		
1359			418277,9	1191571,91
	31° 20' 53"	174,63		
1360			418427,04	1191662,76
	31° 29' 55"	227,61		
1361			418621,11	1191781,68
	42° 58' 44"	54,54		

Название (номер) межевого знака	Дирекционные углы (град. мин. сек.)	Длина линии(м)	X координата	Y координата
1362			418661,01	1191818,86
	53° 12' 17"	102,91		
1363			418722,65	1191901,27
	29° 35' 51"	214,64		
1364			418909,28	1192007,28
	41° 30' 31"	155,24		
1365			419025,53	1192110,16
	42° 23' 13"	134,01		
1366			419124,51	1192200,5
	5° 47' 35"	93,43		
1367			419217,46	1192209,93
	7° 25' 27"	432,7		
1368			419646,53	1192265,84
	31° 55' 30"	185,66		
1369			419804,11	1192364,02
	317° 01' 12"	168,11		
1370			419927,1	1192249,41
	281° 08' 31"	303,77		
1371			419985,8	1191951,37
	280° 39' 26"	1076,93		
1372			420184,96	1190893,02
	23° 26' 11"	537,37		
1373			420678	1191106,75
	24° 53' 55"	171,92		
1374			420833,94	1191179,13
	23° 41' 58"	537,07		
1375			421325,72	1191395
	22° 41' 53"	301,91		
1376			421604,25	1191511,5
	22° 58' 53"	212,92		
1377			421800,27	1191594,63
	22° 23' 21"	81,62		
1378			421875,74	1191625,72
	107° 42' 16"	78,13		
1379			421851,98	1191700,15
	123° 02' 49"	103,79		
1380			421795,38	1191787,15
	117° 03' 36"	72,98		
1381			421762,18	1191852,14
	120° 17' 11"	128,09		
1382			421697,58	1191962,75
	113° 32' 57"	31,54		
1383			421684,98	1191991,66
	100° 35' 33"	19,42		
1384			421681,41	1192010,75
	82° 33' 52"	23,1		
1385			421684,4	1192033,66

Название (номер) межевого знака	Дирекционные углы (град. мин. сек.)	Длина линии(м)	X координата	Y координата
	53° 50' 20"	37,83		
1386			421706,72	1192064,2
	31° 36' 49"	6,05		
1387			421711,87	1192067,37
	30° 24' 57"	81,44		
1388			421782,1	1192108,6
	50° 31' 07"	23,09		
1389			421796,78	1192126,42
	72° 47' 10"	21,22		
1390			421803,06	1192146,69
	122° 43' 41"	29,08		
1391			421787,34	1192171,15
	106° 35' 02"	34,27		
1392			421777,56	1192203,99
	86° 30' 25"	34,3		
1393			421779,65	1192238,23
	61° 16' 35"	58,18		
1394			421807,61	1192289,25
	39° 40' 37"	39,94		
1395			421838,35	1192314,75
	44° 12' 11"	35,59		
1396			421863,86	1192339,56
	82° 33' 23"	24,31		
1397			421867,01	1192363,67
	16° 09' 05"	24,44		
1398			421890,49	1192370,47
	22° 12' 55"	139,33		
1399			422019,48	1192423,15
	10° 52' 58"	30,77		
1400			422049,7	1192428,96
	351° 52' 21"	30,13		
1401			422079,53	1192424,7
	341° 05' 31"	88,44		
1402			422163,2	1192396,04
	328° 42' 50"	71,61		
1403			422224,4	1192358,85
	318° 19' 02"	42,53		
1404			422256,16	1192330,57
	296° 56' 54"	52,14		
1405			422279,79	1192284,09
	335° 46' 33"	42,48		
1406			422318,53	1192266,66
	343° 27' 51"	51,72		
1407			422368,11	1192251,94
	43° 43' 06"	36,98		
1408			422394,84	1192277,5
	308° 35' 39"	54,44		

Название (номер) межевого знака	Дирекционные углы (град. мин. сек.)	Длина линии(м)	X координата	Y координата
1409			422428,8	1192234,95
	285° 45' 17"	869,4		
1410			422664,86	1191398,21
	289° 01' 57"	242,93		
1411			422744,08	1191168,56
	286° 36' 09"	101,67		
1412			422773,13	1191071,13
	350° 52' 04"	9,7		
1413			422782,71	1191069,59
	349° 05' 06"	131,71		
1414			422912,04	1191044,65
	349° 53' 58"	273,58		
1415			423181,38	1190996,67
	339° 04' 39"	23,24		
1416			423203,09	1190988,37
	331° 04' 54"	105,43		
1417			423295,37	1190937,39
	338° 16' 11"	55,29		
1418			423346,73	1190916,92
	337° 20' 14"	148,97		
1419			423484,2	1190859,52
	337° 17' 23"	85,22		
1420			423562,81	1190826,62
	338° 57' 41"	373,59		
1421			423911,5	1190692,5
	337° 16' 24"	220,66		
1422			424115,03	1190607,25
	331° 23' 26"	127,12		
1423			424226,63	1190546,38
	306° 16' 18"	29,31		
1424			424243,97	1190522,75
	282° 39' 26"	37,79		
1425			424252,25	1190485,88
	280° 35' 50"	229,41		
1426			424294,44	1190260,38
	326° 59' 57"	4,15		
1427			424297,92	1190258,12
	327° 04' 58"	11,72		
1428			424307,76	1190251,75
	288° 42' 39"	11,16		
1429			424311,34	1190241,18
	256° 59' 13"	21,05		
1430			424306,6	1190220,67
	256° 58' 49"	299,7		
1431			424239,08	1189928,67
	255° 02' 15"	16,65		
1432			424234,78	1189912,58

Название (номер) межевого знака	Дирекционные углы (град. мин. сек.)	Длина линии(м)	X координата	Y координата
	317° 25' 42"	316,42		
1433			424467,8	1189698,52
	318° 16' 13"	342,97		
1434			424723,76	1189470,23
	316° 35' 38"	337,62		
1435			424969,04	1189238,23
	319° 04' 44"	489,7		
1436			425339,06	1188917,47
	269° 28' 12"	301,55		
1437			425336,27	1188615,93
	324° 43' 25"	392,04		
1438			425656,32	1188389,52
	322° 36' 12"	167,7		
1439			425789,55	1188287,67
	322° 51' 42"	505,43		
1440			426192,47	1187982,52
	319° 50' 51"	4,02		
1441			426195,54	1187979,93
	321° 12' 59"	122,83		
1442			426291,29	1187902,99
	7° 40' 44"	215,61		
1443			426504,97	1187931,8
	8° 45' 38"	338		
1444			426839,03	1187983,28
	5° 55' 03"	81,28		
1445			426919,88	1187991,66
	9° 22' 45"	385,72		
1446			427300,44	1188054,52
	9° 34' 21"	4,27		
1447			427304,65	1188055,23
	87° 02' 01"	9,08		
1448			427305,12	1188064,3
	1° 00' 00"	1108,11		
1449			428413,06	1188083,64
	0° 48' 25"	1101,98		
1450			429514,93	1188099,16
	105° 23' 08"	519,08		
1451			429377,21	1188599,64
	86° 35' 55"	971,66		
1452			429434,86	1189569,59
	34° 09' 01"	129,52		
1453			429542,05	1189642,3
	33° 34' 11"	357,7		
1454			429840,09	1189840,09
	35° 27' 40"	405,45		
1455			430170,33	1190075,31
	50° 30' 37"	512,01		

Название (номер) межевого знака	Дирекционные углы (град. мин. сек.)	Длина линии(м)	X координата	Y координата
1456			430495,94	1190470,45
	48° 35' 25"	418,69		
1457			430772,88	1190784,47
	50° 19' 37"	961,99		
1458			431387,02	1191524,91
	50° 38' 48"	640,25		
1459			431793	1192019,98
	50° 13' 29"	507,36		
1460			432117,6	1192409,92
	51° 05' 28"	678,72		
1461			432543,89	1192938,06
	49° 20' 24"	196,13		
1462			432671,68	1193086,84
	77° 28' 44"	56,78		
1463			432683,99	1193142,27
	65° 21' 29"	23,46		
1464			432693,77	1193163,59
	70° 09' 33"	9,28		
1465			432696,92	1193172,32
	92° 07' 24"	9,45		
1466			432696,57	1193181,76
	123° 42' 21"	10,07		
1467			432690,98	1193190,14
	149° 15' 30"	15,04		
1468			432678,05	1193197,83
	146° 17' 45"	11,34		
1469			432668,62	1193204,12
	98° 32' 56"	14,13		
1470			432666,52	1193218,09
	76° 16' 29"	14,75		
1471			432670,02	1193232,42
	47° 47' 55"	20,28		
1472			432683,64	1193247,44
	21° 36' 03"	18,04		
1473			432700,41	1193254,08
	9° 28' 38"	19,13		
1474			432719,28	1193257,23
	9° 03' 47"	33,27		
1475			432752,13	1193262,47
	6° 05' 54"	46,03		
1476			432797,9	1193267,36
	6° 37' 29"	30,25		
1477			432827,95	1193270,85
	0° 47' 50"	25,15		
1478			432853,1	1193271,2
	10° 36' 53"	28,45		
1479			432881,06	1193276,44

Название (номер) межевого знака	Дирекционные углы (град. мин. сек.)	Длина линии(м)	X координата	Y координата
	19° 27' 11"	31,5		
1480			432910,76	1193286,93
	45° 54' 40"	15,57		
1481			432921,59	1193298,11
	19° 45' 16"	23,76		
1482			432943,95	1193306,14
	0° 59' 21"	20,27		
1483			432964,22	1193306,49
	352° 07' 40"	22,93		
1484			432986,93	1193303,35
	350° 41' 05"	23,72		
1485			433010,34	1193299,51
	3° 29' 35"	34,3		
1486			433044,58	1193301,6
	11° 01' 14"	12,82		
1487			433057,16	1193304,05
	354° 05' 03"	30,56		
1488			433087,56	1193300,9
	349° 57' 25"	34,06		
1489			433121,1	1193294,96
	1° 10' 16"	34,25		
1490			433155,34	1193295,66
	12° 59' 34"	23,31		
1491			433178,05	1193300,9
	0° 46' 32"	25,86		
1492			433203,91	1193301,25
	350° 03' 31"	34,41		
1493			433237,8	1193295,31
	339° 02' 48"	22,45		
1494			433258,77	1193287,28
	324° 23' 16"	34,81		
1495			433287,07	1193267,01
	310° 43' 29"	33,2		
1496			433308,73	1193241,85
	292° 58' 56"	25,05		
1497			433318,51	1193218,79
	281° 51' 48"	22,13		
1498			433323,06	1193197,13
	282° 37' 28"	20,77		
1499			433327,6	1193176,86
	311° 51' 29"	8,9		
1500			433333,54	1193170,23
	322° 28' 14"	30,4		
1501			433357,65	1193151,71
	336° 02' 10"	41,29		
1502			433395,38	1193134,94
	329° 58' 39"	18,17		

Название (номер) межевого знака	Дирекционные углы (град. мин. сек.)	Длина линии(м)	X координата	Y координата
1503			433411,11	1193125,85
	318° 28' 35"	12,13		
1504			433420,19	1193117,81
	300° 33' 17"	24,75		
1505			433432,77	1193096,5
	299° 20' 59"	19,24		
1506			433442,2	1193079,73
	335° 42' 58"	19,55		
1507			433460,02	1193071,69
	353° 40' 37"	22,15		
1508			433482,04	1193069,25
	348° 39' 59"	14,25		
1509			433496,01	1193066,45
	359° 04' 29"	21,67		
1510			433517,68	1193066,1
	353° 28' 05"	21,45		
1511			433538,99	1193063,66
	334° 39' 20"	14,69		
1512			433552,27	1193057,37
	308° 38' 59"	26,85		
1513			433569,04	1193036,4
	313° 45' 08"	22,73		
1514			433584,76	1193019,98
	326° 49' 20"	21,71		
1515			433602,93	1193008,1
	5° 57' 27"	16,86		
1516			433619,7	1193009,85
	17° 46' 58"	19,45		
1517			433638,22	1193015,79
	3° 16' 33"	24,5		
1518			433662,68	1193017,19
	6° 10' 47"	16,16		
1519			433678,75	1193018,93
	357° 08' 01"	14		
1520			433692,73	1193018,23
	22° 23' 12"	19,27		
1521			433710,55	1193025,57
	27° 45' 39"	22,5		
1522			433730,46	1193036,05
	32° 16' 25"	23,56		
1523			433750,38	1193048,63
	9° 10' 44"	21,94		
1524			433772,04	1193052,13
	350° 41' 33"	19,48		
1525			433791,26	1193048,98
	342° 18' 03"	17,24		
1526			433807,68	1193043,74

Название (номер) межевого знака	Дирекционные углы (град. мин. сек.)	Длина линии(м)	X координата	Y координата
	332° 56' 04"	35,32		
1527			433839,13	1193027,67
	338° 46' 45"	25,11		
1528			433862,54	1193018,58
	311° 39' 36"	12,62		
1529			433870,93	1193009,15
	269° 05' 20"	22,01		
1530			433870,58	1192987,14
	277° 12' 15"	27,83		
1531			433874,07	1192959,53
	291° 20' 42"	32,64		
1532			433885,95	1192929,13
	290° 21' 52"	23,1		
1533			433893,99	1192907,47
	297° 38' 53"	24,85		
1534			433905,52	1192885,46
	302° 16' 25"	23,56		
1535			433918,1	1192865,54
	321° 29' 26"	19,64		
1536			433933,47	1192853,31
	335° 26' 10"	26,89		
1537			433957,93	1192842,13
	344° 42' 16"	42,38		
1538			433998,81	1192830,95
	325° 23' 35"	12,31		
1539			434008,94	1192823,96
	313° 42' 52"	20,17		
1540			434022,88	1192809,38
	271° 41' 05"	25,51		
1541			434023,63	1192783,88
	262° 26' 32"	26,61		
1542			434020,13	1192757,5
	243° 32' 22"	44,12		
1543			434000,47	1192718
	265° 03' 17"	61,6		
1544			433995,16	1192656,63
	257° 35' 19"	72,44		
1545			433979,59	1192585,88
	247° 56' 30"	63,8		
1546			433955,63	1192526,75
	264° 25' 29"	27,38		
1547			433952,97	1192499,5
	276° 28' 54"	29,06		
1548			433956,25	1192470,63
	307° 42' 33"	22,12		
1549			433969,78	1192453,13
	329° 13' 06"	28,59		

Название (номер) межевого знака	Дирекционные углы (град. мин. сек.)	Длина линии(м)	X координата	Y координата
1550			433994,34	1192438,5
	353° 57' 50"	33,28		
1551			434027,44	1192435
	14° 33' 11"	33,35		
1552			434059,72	1192443,38
	352° 51' 45"	34,21		
1553			434093,66	1192439,13
	328° 25' 07"	35,8		
1554			434124,16	1192420,38
	321° 02' 26"	153,47		
1555			434243,5	1192323,88
	341° 16' 11"	44,78		
1556			434285,91	1192309,5
	313° 00' 58"	40,85		
1557			434313,78	1192279,63
	295° 51' 43"	25,15		
1558			434324,75	1192257
	287° 19' 14"	45,04		
1559			434338,16	1192214
	284° 54' 46"	35,83		
1560			434347,38	1192179,38
	311° 20' 52"	24,31		
1561			434363,44	1192161,13
	306° 15' 14"	18,6		
1562			434374,44	1192146,13
	294° 40' 46"	22,15		
1563			434383,69	1192126
	319° 48' 57"	56,01		
1564			434426,48	1192089,86
	290° 33' 22"	47,76		
1565			434443,25	1192045,14
	275° 21' 47"	22,47		
1566			434445,35	1192022,77
	270° 34' 26"	34,94		
1567			434445,7	1191987,83
	273° 31' 40"	22,75		
1568			434447,1	1191965,12
	278° 40' 40"	25,45		
1569			434450,94	1191939,96
	280° 08' 51"	23,78		
1570			434455,13	1191916,55
	282° 13' 14"	34,68		
1571			434462,47	1191882,66
	296° 33' 54"	22,65		
1572			434472,6	1191862,4
	305° 52' 21"	28,04		
1573			434489,03	1191839,68

Название (номер) межевого знака	Дирекционные углы (град. мин. сек.)	Длина линии(м)	X координата	Y координата
	322° 36' 32"	22,43		
1574			434506,85	1191826,06
	335° 26' 41"	31,11		
1575			434535,15	1191813,13
	347° 52' 47"	58,25		
1576			434592,1	1191800,9
	351° 06' 10"	70,02		
1577			434661,28	1191790,07
	353° 01' 31"	34,51		
1578			434695,53	1191785,88
	349° 30' 10"	47,97		
1579			434742,7	1191777,14
	348° 06' 25"	33,92		
1580			434775,89	1191770,15
	356° 40' 36"	60,2		
1581			434835,99	1191766,66
	351° 46' 59"	31,77		
1582			434867,43	1191762,12
	352° 47' 04"	55,65		
1583			434922,64	1191755,13
	344° 48' 44"	25,35		
1584			434947,1	1191748,49
	336° 38' 07"	16,74		
1585			434962,47	1191741,85
	310° 28' 55"	15,62		
1586			434972,61	1191729,97
	302° 27' 47"	27,33		
1587			434987,28	1191706,91
	287° 24' 58"	18,68		
1588			434992,87	1191689,09
	315° 00' 00"	17,3		
1589			435005,1	1191676,86
	334° 08' 06"	12,81		
1590			435016,63	1191671,27
	356° 10' 43"	15,76		
1591			435032,35	1191670,22
	3° 49' 13"	36,77		
1592			435069,04	1191672,67
	2° 47' 02"	36,03		
1593			435105,03	1191674,42
	358° 39' 56"	30,06		
1594			435135,08	1191673,72
	1° 52' 53"	21,32		
1595			435156,39	1191674,42
	6° 02' 43"	16,52		
1596			435172,82	1191676,16
	19° 44' 03"	19,66		

Название (номер) межевого знака	Дирекционные углы (град. мин. сек.)	Длина линии(м)	X координата	Y координата
1597			435191,33	1191682,8
	32° 32' 00"	24,04		
1598			435211,6	1191695,73
	46° 18' 16"	21,74		
1599			435226,62	1191711,45
	53° 36' 42"	24,74		
1600			435241,3	1191731,37
	54° 48' 14"	33,35		
1601			435260,52	1191758,62
	64° 52' 17"	18,91		
1602			435268,55	1191775,74
	82° 51' 54"	28,18		
1603			435272,05	1191803,7
	68° 33' 20"	42,04		
1604			435287,42	1191842,83
	71° 17' 35"	23,98		
1605			435295,11	1191865,54
	82° 46' 32"	22,19		
1606			435297,9	1191887,55
	67° 54' 00"	26,02		
1607			435307,69	1191911,66
	57° 27' 37"	43,52		
1608			435331,1	1191948,35
	50° 53' 33"	40,98		
1609			435356,95	1191980,15
	42° 16' 07"	31,16		
1610			435380,01	1192001,11
	30° 06' 26"	20,19		
1611			435397,48	1192011,24
	11° 54' 22"	20,36		
1612			435417,4	1192015,44
	356° 58' 54"	26,59		
1613			435443,95	1192014,04
	327° 19' 16"	22		
1614			435462,47	1192002,16
	318° 49' 08"	22,3		
1615			435479,25	1191987,48
	304° 24' 47"	22,86		
1616			435492,17	1191968,62
	302° 09' 39"	28,89		
1617			435507,55	1191944,16
	298° 25' 42"	28,61		
1618			435521,17	1191919
	300° 33' 19"	33,68		
1619			435538,29	1191890
	303° 27' 11"	23,46		
1620			435551,22	1191870,43

Название (номер) межевого знака	Дирекционные углы (град. мин. сек.)	Длина линии(м)	X координата	Y координата
	327° 25' 41"	25,3		
1621			435572,54	1191856,81
	319° 50' 18"	29,26		
1622			435594,9	1191837,94
	336° 47' 36"	18,63		
1623			435612,02	1191830,6
	354° 12' 26"	27,74		
1624			435639,62	1191827,8
	359° 17' 07"	27,26		
1625			435666,88	1191827,46
	2° 41' 34"	14,69		
1626			435681,55	1191828,15
	14° 47' 02"	26,02		
1627			435706,71	1191834,79
	35° 41' 17"	30,55		
1628			435731,52	1191852,61
	37° 56' 18"	34,11		
1629			435758,42	1191873,58
	34° 51' 21"	37,9		
1630			435789,52	1191895,24
	30° 58' 16"	26,49		
1631			435812,23	1191908,87
	47° 20' 08"	18,05		
1632			435824,46	1191922,14
	50° 22' 18"	60,8		
1633			435863,24	1191968,97
	54° 57' 03"	32,86		
1634			435882,11	1191995,87
	67° 17' 24"	37,12		
1635			435896,44	1192030,11
	66° 44' 32"	40,7		
1636			435912,51	1192067,5
	58° 26' 51"	28,7		
1637			435927,53	1192091,96
	43° 05' 27"	22,5		
1638			435943,96	1192107,33
	33° 02' 12"	59,6		
1639			435993,92	1192139,82
	80° 01' 48"	32,29		
1640			435999,51	1192171,62
	79° 56' 10"	163,95		
1641			436028,16	1192333,05
	80° 12' 09"	472,3		
1642			436108,53	1192798,46
	80° 21' 25"	419,26		
1643			436178,76	1193211,8
	79° 06' 41"	170,94		

Название (номер) межевого знака	Дирекционные углы (град. мин. сек.)	Длина линии(м)	X координата	Y координата
1644			436211,05	1193379,66
	87° 38' 19"	50,24		
1645			436213,12	1193429,86
	91° 59' 59"	318,65		
1646			436202	1193748,32
	93° 43' 23"	78,24		
1647			436196,92	1193826,39
	303° 27' 50"	5,62		
1648			436200,02	1193821,7
	302° 07' 15"	2,63		
1649			436201,42	1193819,47
	303° 29' 58"	10		
1650			436206,94	1193811,13
	33° 30' 08"	311,99		
1651			436467,1	1193983,34
	123° 29' 58"	10		
1652			436461,58	1193991,68
	119° 37' 22"	488,76		
1653			436219,99	1194416,56
	119° 21' 29"	496,63		
1654			435976,51	1194849,41
	120° 31' 52"	348,83		
1655			435799,3	1195149,88
	119° 57' 36"	36,32		
1656			435781,16	1195181,35
	120° 41' 14"	313,31		
1657			435621,26	1195450,79
	119° 58' 29"	230,18		
1658			435506,26	1195650,18
	109° 19' 04"	20,53		
1659			435499,47	1195669,55
	118° 56' 43"	492,73		
1660			435261	1196100,73
	35° 46' 04"	6,66		
1661			435266,4	1196104,62
	44° 05' 41"	255,98		
1662			435450,24	1196282,74
	102° 06' 25"	62,46		
1663			435437,14	1196343,81
	107° 54' 21"	17,47		
1664			435431,77	1196360,43
	91° 50' 34"	3,73		
1665			435431,65	1196364,16
	220° 40' 51"	2,35		
1666			435429,87	1196362,63
	91° 38' 28"	40,16		
1667			435428,72	1196402,77

Название (номер) межевого знака	Дирекционные углы (град. мин. сек.)	Длина линии(м)	X координата	Y координата
	90° 51' 24"	10,03		
1668			435428,57	1196412,8
	90° 01' 51"	632,99		
1669			435428,23	1197045,79
	95° 15' 57"	61,02		
1670			435422,63	1197106,55
	86° 14' 50"	84,64		
1671			435428,17	1197191,01
	90° 03' 32"	48,7		
1672			435428,12	1197239,71
	87° 36' 09"	49,72		
1673			435430,2	1197289,39
	152° 49' 29"	331,78		
1674			435135,04	1197440,92
	153° 48' 57"	119,07		
1675			435028,19	1197493,46
	155° 22' 58"	137,63		
1676			434903,07	1197550,79
	55° 56' 50"	93,79		
1677			434955,59	1197628,5
	36° 43' 50"	327,53		
1678			435218,09	1197824,38
	35° 11' 47"	3,9		
1679			435221,28	1197826,63
	39° 17' 47"	40,06		
1680			435252,28	1197852
	38° 29' 26"	217,12		
1681			435422,22	1197987,13
	136° 08' 27"	23,44		
1682			435405,32	1198003,37
	51° 31' 17"	75,58		
1683			435452,35	1198062,54
	43° 54' 27"	183,95		
1684			435584,88	1198190,11
	48° 00' 40"	27,06		
1685			435602,98	1198210,22
	46° 44' 00"	466,59		
1686			435922,78	1198549,98
	41° 15' 39"	537,04		
1687			436326,48	1198904,15
	43° 05' 19"	102,82		
1688			436401,57	1198974,39
	44° 27' 07"	194,4		
1689			436540,34	1199110,53
	43° 18' 22"	310,24		
1690			436766,1	1199323,32
	45° 18' 37"	91,42		

Название (номер) межевого знака	Дирекционные углы (град. мин. сек.)	Длина линии(м)	X координата	Y координата
1691			436830,39	1199388,31
	42° 03' 42"	4		
1692			436833,36	1199390,99
	43° 15' 05"	506,31		
1693			437202,13	1199737,91
	42° 37' 27"	449,12		
1694			437532,6	1200042,05
	43° 21' 13"	287,71		
1695			437741,8	1200239,56
	339° 18' 23"	467,16		
1696			438178,82	1200074,48
	341° 05' 36"	653,31		
1697			438796,88	1199862,79
	344° 23' 08"	36,37		
1698			438831,91	1199853
	341° 09' 03"	217,84		
1699			439038,07	1199782,62
	270° 00' 00"	1,01		
1700			439038,07	1199781,61
	0° 34' 23"	1		
1701			439039,07	1199781,62
	350° 36' 55"	6,07		
1702			439045,06	1199780,63
	340° 09' 56"	3,63		
1703			439048,47	1199779,4
	348° 15' 30"	19,26		
1704			439067,33	1199775,48
	339° 43' 54"	3,26		
1705			439070,39	1199774,35
	44° 26' 57"	1,47		
1706			439071,44	1199775,38
	340° 41' 56"	236,38		
1707			439294,53	1199697,25
	341° 31' 34"	779,09		
1708			440033,47	1199450,38
	341° 09' 54"	138,61		
1709			440164,66	1199405,63
	342° 06' 43"	80,19		
1710			440240,97	1199381
	343° 09' 10"	285,07		
1711			440513,81	1199298,38
	341° 57' 12"	1046,29		
1712			441508,63	1198974,25
	338° 35' 11"	744,65		
1713			442201,88	1198702,38
	341° 06' 08"	83,36		
1714			442280,75	1198675,38

Название (номер) межевого знака	Дирекционные углы (град. мин. сек.)	Длина линии(м)	X координата	Y координата
	341° 14' 43"	382,96		
1715			442643,38	1198552,25
	334° 16' 09"	4,61		
1716			442647,53	1198550,25
	334° 02' 40"	412,41		
1717			443018,34	1198369,75
	333° 29' 22"	221,23		
1718			443216,31	1198271
	334° 08' 48"	386,98		
1719			443564,56	1198102,25
	344° 51' 09"	17,76		
1720			443581,7	1198097,61
	334° 13' 44"	92,3		
1721			443664,82	1198057,48
	342° 23' 59"	16,93		
1722			443680,96	1198052,36
	87° 01' 00"	21,52		
1723			443682,08	1198073,85
	83° 40' 31"	12,35		
1724			443683,44	1198086,12
	74° 01' 57"	17,85		
1725			443688,35	1198103,28
	73° 13' 57"	26,52		
1726			443696	1198128,67
	56° 10' 02"	25,63		
1727			443710,27	1198149,96
	48° 05' 28"	40,26		
1728			443737,16	1198179,92
	57° 32' 16"	28,99		
1729			443752,72	1198204,38
	113° 37' 24"	32,94		
1730			443739,52	1198234,56
	45° 52' 17"	60,45		
1731			443781,61	1198277,95
	50° 20' 39"	50,49		
1732			443813,83	1198316,82
	46° 12' 36"	41,18		
1733			443842,33	1198346,55
	19° 58' 44"	34,39		
1734			443874,65	1198358,3
	24° 22' 57"	42,39		
1735			443913,26	1198375,8
	20° 59' 00"	79,87		
1736			443987,83	1198404,4
	90° 25' 07"	27,38		
1737			443987,63	1198431,78
	86° 54' 37"	3,53		

Название (номер) межевого знака	Дирекционные углы (град. мин. сек.)	Длина линии(м)	X координата	Y координата
1738			443987,82	1198435,3
	86° 54' 01"	217,12		
1739			443999,56	1198652,1
	87° 02' 25"	107,29		
1740			444005,1	1198759,25
	77° 36' 13"	18,31		
1741			444009,03	1198777,13
	111° 28' 57"	7,67		
1742			444006,22	1198784,27
	87° 08' 24"	46,7		
1743			444008,55	1198830,91
	30° 13' 05"	16,07		
1744			444022,44	1198839
	86° 30' 06"	172,57		
1745			444032,97	1199011,25
	168° 21' 32"	15,26		
1746			444018,02	1199014,33
	86° 50' 49"	136		
1747			444025,5	1199150,12
	13° 38' 08"	15,95		
1748			444041	1199153,88
	86° 42' 05"	224,37		
1749			444053,91	1199377,88
	161° 39' 21"	21,99		
1750			444033,04	1199384,8
	69° 10' 34"	25,04		
1751			444041,94	1199408,2
	330° 53' 08"	345,86		
1752			444344,1	1199239,92
	0° 29' 56"	128,63		
1753			444472,73	1199241,04
	78° 12' 36"	70,67		
1754			444487,17	1199310,22
	83° 14' 56"	34,03		
1755			444491,17	1199344,01
	69° 21' 22"	232,93		
1756			444573,29	1199561,98
	70° 22' 23"	176,19		
1757			444632,47	1199727,93
	70° 15' 06"	151,91		
1758			444683,8	1199870,91
	70° 15' 09"	134,87		
1759			444729,37	1199997,85
	317° 14' 43"	85,73		
1760			444792,32	1199939,65
	317° 32' 37"	59,91		
1761			444836,52	1199899,21

Название (номер) межевого знака	Дирекционные углы (град. мин. сек.)	Длина линии(м)	X координата	Y координата
	316° 45' 38"	194,7		
1762			444978,36	1199765,83
	317° 21' 10"	185,17		
1763			445114,56	1199640,38
	317° 06' 16"	178,71		
1764			445245,48	1199518,74
	316° 57' 05"	40,29		
1765			445274,92	1199491,24
	317° 19' 25"	39,24		
1766			445303,77	1199464,64
	317° 03' 14"	39,26		
1767			445332,51	1199437,89
	311° 34' 33"	27,23		
1768			445350,58	1199417,52
	245° 44' 29"	92,12		
1769			445312,73	1199333,53
	251° 03' 48"	68,62		
1770			445290,46	1199268,62
	247° 52' 05"	58,26		
1771			445268,51	1199214,65
	262° 20' 37"	50,81		
1772			445261,74	1199164,29
	257° 33' 58"	60,28		
1773			445248,76	1199105,42
	260° 54' 06"	31,3		
1774			445243,81	1199074,51
	254° 39' 43"	72,81		
1775			445224,55	1199004,29
	265° 30' 41"	57,76		
1776			445220,03	1198946,71
	266° 07' 05"	44,31		
1777			445217,03	1198902,5
	287° 55' 34"	54,13		
1778			445233,69	1198851
	293° 52' 47"	35,79		
1779			445248,18	1198818,27
	312° 40' 02"	55,42		
1780			445285,74	1198777,52
	303° 00' 31"	43,84		
1781			445309,62	1198740,76
	323° 07' 25"	52,39		
1782			445351,53	1198709,32
	342° 01' 28"	35,09		
1783			445384,91	1198698,49
	343° 25' 21"	46,44		
1784			445429,42	1198685,24
	347° 43' 13"	50,17		

Название (номер) межевого знака	Дирекционные углы (град. мин. сек.)	Длина линии(м)	X координата	Y координата
1785			445478,44	1198674,57
	327° 20' 45"	59,83		
1786			445528,81	1198642,29
	300° 15' 08"	47,5		
1787			445552,74	1198601,26
	299° 03' 08"	48,85		
1788			445576,46	1198558,56
	298° 14' 52"	46,76		
1789			445598,59	1198517,37
	303° 08' 47"	44,72		
1790			445623,04	1198479,93
	331° 58' 46"	57,75		
1791			445674,02	1198452,8
	320° 59' 36"	51,33		
1792			445713,91	1198420,49
	306° 43' 18"	40,17		
1793			445737,93	1198388,29
	304° 12' 17"	42,92		
1794			445762,06	1198352,79
	312° 36' 33"	129,34		
1795			445849,62	1198257,6
	290° 44' 26"	44,73		
1796			445865,46	1198215,77
	268° 08' 24"	61		
1797			445863,48	1198154,8
	265° 52' 25"	127,3		
1798			445854,32	1198027,83
	265° 51' 41"	133,58		
1799			445844,68	1197894,6
	274° 49' 22"	63,51		
1800			445850,02	1197831,31
	267° 48' 14"	71,76		
1801			445847,27	1197759,6
	244° 38' 43"	63,94		
1802			445819,89	1197701,82
	223° 37' 31"	38,02		
1803			445792,37	1197675,59
	348° 41' 55"	26,59		
1804			445818,44	1197670,38
	348° 40' 08"	15,83		
1805			445833,96	1197667,27
	348° 56' 35"	36,86		
1806			445870,14	1197660,2
	348° 59' 11"	204,72		
1807			446071,09	1197621,09
	348° 55' 37"	161,35		
1808			446229,44	1197590,1

Название (номер) межевого знака	Дирекционные углы (град. мин. сек.)	Длина линии(м)	X координата	Y координата
	349° 41' 22"	194,54		
1809			446420,84	1197555,28
	346° 31' 08"	24,54		
1810			446444,7	1197549,56
	348° 47' 19"	242,81		
1811			446682,88	1197502,35
	350° 28' 22"	178,59		
1812			446859,01	1197472,79
	348° 42' 53"	49,98		
1813			446908,02	1197463,01
	350° 17' 31"	240,41		
1814			447144,99	1197422,47
	350° 10' 07"	160,23		
1815			447302,87	1197395,11
	351° 24' 34"	110,33		
1816			447411,96	1197378,63
	351° 44' 09"	158,2		
1817			447568,52	1197355,89
	351° 06' 17"	328,27		
1818			447892,84	1197305,13
	352° 50' 28"	37,63		
1819			447930,18	1197300,44
	352° 25' 59"	271,55		
1820			448199,37	1197264,68
	350° 30' 44"	330,45		
1821			448525,3	1197210,21
	350° 52' 47"	47,38		
1822			448572,08	1197202,7
	351° 21' 56"	165,12		
1823			448735,33	1197177,91
	351° 21' 47"	112,4		
1824			448846,46	1197161,03
	351° 09' 40"	65,28		
1825			448910,96	1197151
	351° 12' 18"	229,5		
1826			449137,76	1197115,91
	351° 42' 19"	61,07		
1827			449198,19	1197107,1
	351° 03' 35"	190,92		
1828			449386,79	1197077,43
	355° 23' 23"	144,32		
1829			449530,64	1197065,83
	350° 34' 23"	180,48		
1830			449708,68	1197036,27
	352° 34' 29"	154,99		
1831			449862,37	1197016,24
	338° 20' 35"	27,23		

Название (номер) межевого знака	Дирекционные углы (град. мин. сек.)	Длина линии(м)	X координата	Y координата
1832			449887,68	1197006,19
	345° 03' 31"	3,68		
1833			449891,24	1197005,24
	4° 18' 44"	30,99		
1834			449922,14	1197007,57
	351° 45' 03"	32,69		
1835			449954,49	1197002,88
	351° 07' 51"	99,24		
1836			450052,54	1196987,58
	351° 08' 00"	22,77		
1837			450075,04	1196984,07
	116° 52' 11"	0,84		
1838			450074,66	1196984,82
	349° 51' 41"	27,44		
1839			450101,67	1196979,99
	301° 28' 37"	1,72		
1840			450102,57	1196978,52
	354° 01' 19"	32,84		
1841			450135,23	1196975,1
	346° 49' 36"	63,45		
1842			450197,01	1196960,64
	351° 14' 30"	185,07		
1843			450379,92	1196932,46
	350° 40' 28"	74,42		
1844			450453,36	1196920,4
	351° 36' 31"	202,42		
1845			450653,61	1196890,86
	351° 01' 38"	110,28		
1846			450762,54	1196873,66
	351° 35' 35"	167,78		
1847			450928,52	1196849,13
	351° 38' 24"	28,89		
1848			450957,1	1196844,93
	350° 20' 35"	12,1		
1849			450969,03	1196842,9
	351° 05' 46"	133,29		
1850			451100,71	1196822,27
	350° 18' 52"	176,06		
1851			451274,26	1196792,65
	351° 24' 23"	163,42		
1852			451435,85	1196768,23
	351° 25' 56"	153,44		
1853			451587,58	1196745,37
	350° 26' 05"	96,95		
1854			451683,18	1196729,26
	346° 26' 14"	118,59		
1855			451798,46	1196701,45

Название (номер) межевого знака	Дирекционные углы (град. мин. сек.)	Длина линии(м)	X координата	Y координата
	8° 45' 50"	174,65		
1856			451971,07	1196728,06
	349° 45' 37"	1357,22		
1857			453306,67	1196486,79
	349° 43' 06"	634,22		
1858			453930,71	1196373,59
	76° 28' 45"	652,52		
1859			454083,27	1197008,03
	349° 28' 23"	53,09		
1860			454135,47	1196998,33
	350° 47' 17"	464,94		
1861			454594,41	1196923,9
	350° 57' 54"	995,62		
1862			455577,68	1196767,55
	73° 36' 55"	674,3		
1863			455767,89	1197414,47
	351° 08' 23"	678,26		
1864			456438,06	1197310
	349° 22' 44"	170,63		
1865			456605,77	1197278,55
	349° 43' 59"	468,54		
1866			457066,81	1197195,04
	350° 22' 34"	499,52		
1867			457559,3	1197111,53
	350° 12' 33"	491,08		
1868			458043,23	1197028,02
	353° 19' 28"	39,05		
1869			458082,02	1197023,48
	63° 26' 06"	53,13		
1870			458105,78	1197071
	53° 02' 26"	217,33		
1871			458236,45	1197244,66
	55° 52' 27"	115,22		
1872			458301,09	1197340,04
	57° 12' 38"	178,73		
1873			458397,88	1197490,29
	56° 36' 43"	147,3		
1874			458478,94	1197613,28
	65° 58' 11"	151,88		
1875			458540,79	1197752
	155° 42' 35"	23,77		
1876			458519,12	1197761,78
	156° 24' 11"	343,92		
1877			458203,96	1197899,45
	156° 38' 30"	402,29		
1878			457834,64	1198058,95
	156° 37' 58"	350,18		

Название (номер) межевого знака	Дирекционные углы (град. мин. сек.)	Длина линии(м)	X координата	Y координата
1879			457513,18	1198197,84
	67° 02' 49"	347,2		
1880			457648,58	1198517,55
	65° 34' 21"	492,17		
1881			457852,11	1198965,66
	55° 40' 09"	260,21		
1882			457998,86	1199180,54
	58° 13' 27"	232,23		
1883			458121,15	1199377,96
	309° 47' 41"	13,64		
1884			458129,88	1199367,48
	294° 39' 18"	58,64		
1885			458154,34	1199314,19
	302° 33' 28"	48,7		
1886			458180,55	1199273,14
	298° 08' 29"	42,6		
1887			458200,64	1199235,58
	322° 51' 16"	36,17		
1888			458229,47	1199213,74
	345° 27' 01"	24,36		
1889			458253,05	1199207,62
	347° 50' 41"	58,08		
1890			458309,83	1199195,39
	357° 44' 24"	66,44		
1891			458376,22	1199192,77
	354° 38' 41"	84,22		
1892			458460,07	1199184,91
	347° 20' 53"	43,88		
1893			458502,88	1199175,3
	347° 28' 22"	72,48		
1894			458573,63	1199159,58
	354° 16' 17"	66,72		
1895			458640,02	1199152,92
	33° 38' 28"	25,96		
1896			458661,63	1199167,3
	8° 47' 10"	58,79		
1897			458719,73	1199176,28
	33° 01' 52"	57,15		
1898			458767,64	1199207,43
	42° 48' 21"	77,57		
1899			458824,55	1199260,14
	40° 12' 06"	83,52		
1900			458888,34	1199314,05
	26° 41' 20"	60		
1901			458941,95	1199341
	22° 59' 44"	55,96		
1902			458993,46	1199362,86

Название (номер) межевого знака	Дирекционные углы (град. мин. сек.)	Длина линии(м)	X координата	Y координата
	10° 07' 28"	68,15		
1903			459060,55	1199374,84
	12° 43' 01"	78,91		
1904			459137,52	1199392,21
	26° 04' 50"	94,69		
1905			459222,57	1199433,84
	21° 22' 32"	73,97		
1906			459291,45	1199460,8
	11° 11' 44"	89,46		
1907			459379,21	1199478,17
	2° 23' 57"	92,92		
1908			459472,05	1199482,06
	354° 10' 02"	55,99		
1909			459527,75	1199476,37
	342° 33' 06"	65,93		
1910			459590,65	1199456,6
	341° 08' 46"	51,89		
1911			459639,76	1199439,83
	353° 56' 13"	28,31		
1912			459667,91	1199436,84
	13° 38' 48"	31,75		
1913			459698,76	1199444,33
	50° 53' 29"	66		
1914			459740,39	1199495,54
	55° 50' 22"	40,53		
1915			459763,15	1199529,08
	11° 38' 54"	19,27		
1916			459782,02	1199532,97
	327° 00' 46"	20,35		
1917			459799,09	1199521,89
	276° 45' 27"	28,04		
1918			459802,39	1199494,04
	258° 59' 20"	54,92		
1919			459791,9	1199440,13
	253° 08' 16"	48,51		
1920			459777,83	1199393,71
	267° 30' 20"	20,68		
1921			459776,93	1199373,05
	316° 49' 30"	46,4		
1922			459810,77	1199341,3
	330° 40' 49"	55,65		
1923			459859,29	1199314,05
	326° 22' 33"	67,61		
1924			459915,59	1199276,61
	327° 39' 17"	63,81		
1925			459969,5	1199242,47
	343° 06' 17"	84,51		

Название (номер) межевого знака	Дирекционные углы (град. мин. сек.)	Длина линии(м)	X координата	Y координата
1926			460050,36	1199217,91
	342° 18' 47"	14,78		
1927			460064,44	1199213,42
	327° 30' 03"	44,04		
1928			460101,58	1199189,76
	314° 59' 21"	37,7		
1929			460128,23	1199163,1
	290° 04' 30"	43,64		
1930			460143,21	1199122,11
	298° 42' 13"	46,14		
1931			460165,37	1199081,64
	319° 04' 15"	38,85		
1932			460194,72	1199056,19
	335° 11' 47"	130,65		
1933			460313,32	1199001,38
	342° 29' 34"	40,82		
1934			460352,25	1198989,1
	6° 23' 21"	34,96		
1935			460386,99	1198992,99
	22° 35' 38"	40,55		
1936			460424,43	1199008,57
	29° 33' 51"	35,81		
1937			460455,58	1199026,24
	4° 47' 57"	32,15		
1938			460487,62	1199028,93
	343° 42' 19"	40,56		
1939			460526,55	1199017,55
	323° 38' 52"	112,68		
1940			460617,3	1198950,76
	326° 10' 58"	34,97		
1941			460646,35	1198931,3
	354° 01' 55"	46,07		
1942			460692,17	1198926,51
	9° 27' 25"	52,83		
1943			460744,28	1198935,19
	28° 45' 48"	83,71		
1944			460817,66	1198975,47
	34° 52' 07"	54,75		
1945			460862,58	1199006,77
	22° 22' 24"	68,83		
1946			460926,23	1199032,97
	3° 07' 08"	40,62		
1947			460966,79	1199035,18
	36° 14' 01"	41,06		
1948			460999,91	1199059,45
	66° 07' 03"	20,35		
1949			461008,15	1199078,06

Название (номер) межевого знака	Дирекционные углы (град. мин. сек.)	Длина линии(м)	X координата	Y координата
	1° 04' 51"	253,41		
1950			461261,51	1199082,84
	9° 51' 13"	64,75		
1951			461325,3	1199093,92
	23° 05' 57"	37,8		
1952			461360,07	1199108,75
	44° 17' 03"	40,75		
1953			461389,24	1199137,2
	51° 15' 15"	45,7		
1954			461417,84	1199172,84
	36° 59' 46"	51,75		
1955			461459,17	1199203,98
	2° 58' 00"	26,08		
1956			461485,22	1199205,33
	337° 51' 43"	27,81		
1957			461510,98	1199194,85
	288° 32' 56"	25,43		
1958			461519,07	1199170,74
	292° 45' 50"	26,31		
1959			461529,25	1199146,48
	313° 15' 51"	20,54		
1960			461543,33	1199131,52
	344° 30' 46"	35,73		
1961			461577,76	1199121,98
	351° 24' 58"	132,45		
1962			461708,73	1199102,21
	358° 06' 02"	75,73		
1963			461784,42	1199099,7
	328° 08' 15"	131,66		
1964			461896,24	1199030,2
	354° 17' 02"	62,85		
1965			461958,78	1199023,94
	16° 42' 22"	56,29		
1966			462012,69	1199040,12
	35° 09' 20"	115,06		
1967			462106,76	1199106,37
	37° 15' 48"	87,4		
1968			462176,32	1199159,29
	73° 45' 54"	286,61		
1969			462256,45	1199434,47
	72° 17' 24"	340,47		
1970			462360,02	1199758,8
	73° 39' 36"	287,55		
1971			462440,92	1200034,74
	72° 24' 40"	275,2		
1972			462524,08	1200297,07
	73° 30' 43"	24,95		

Название (номер) межевого знака	Дирекционные углы (град. мин. сек.)	Длина линии(м)	X координата	Y координата
1973			462531,16	1200320,99
	345° 55' 52"	72,61		
1974			462601,59	1200303,34
	345° 29' 01"	415,43		
1975			463003,76	1200199,21
	345° 16' 58"	506,13		
1976			463493,28	1200070,63
	345° 58' 08"	501,51		
1977			463979,83	1199949,04
	76° 24' 26"	427,41		
1978			464080,28	1200364,48
	77° 09' 04"	494,92		
1979			464190,34	1200847,01
	75° 59' 33"	509,56		
1980			464313,68	1201341,42
	70° 52' 04"	82,11		
1981			464340,59	1201418,99
	65° 40' 55"	474,3		
1982			464535,91	1201851,21
	63° 46' 58"	514,88		
1983			464763,37	1202313,12
	60° 06' 04"	385,52		
1984			464955,54	1202647,33
	58° 54' 11"	529,04		
1985			465228,78	1203100,34
	62° 21' 08"	41,42		
1986			465248	1203137,03
	74° 00' 03"	410,74		
1987			465361,21	1203531,86
	73° 43' 17"	519,79		
1988			465506,91	1204030,81
	74° 25' 04"	379,79		
1989			465608,93	1204396,64
	337° 45' 47"	281,6		
1990			465869,59	1204290,07
	337° 42' 21"	302,11		
1991			466149,12	1204175,46
	337° 46' 25"	516,36		
1992			466627,11	1203980,14
	338° 07' 00"	405,91		
1993			467003,77	1203828,85
	342° 16' 36"	92,67		
1994			467092,04	1203800,64
	340° 13' 30"	364,03		
1995			467434,6	1203677,48
	343° 22' 22"	444,15		
1996			467860,18	1203550,39

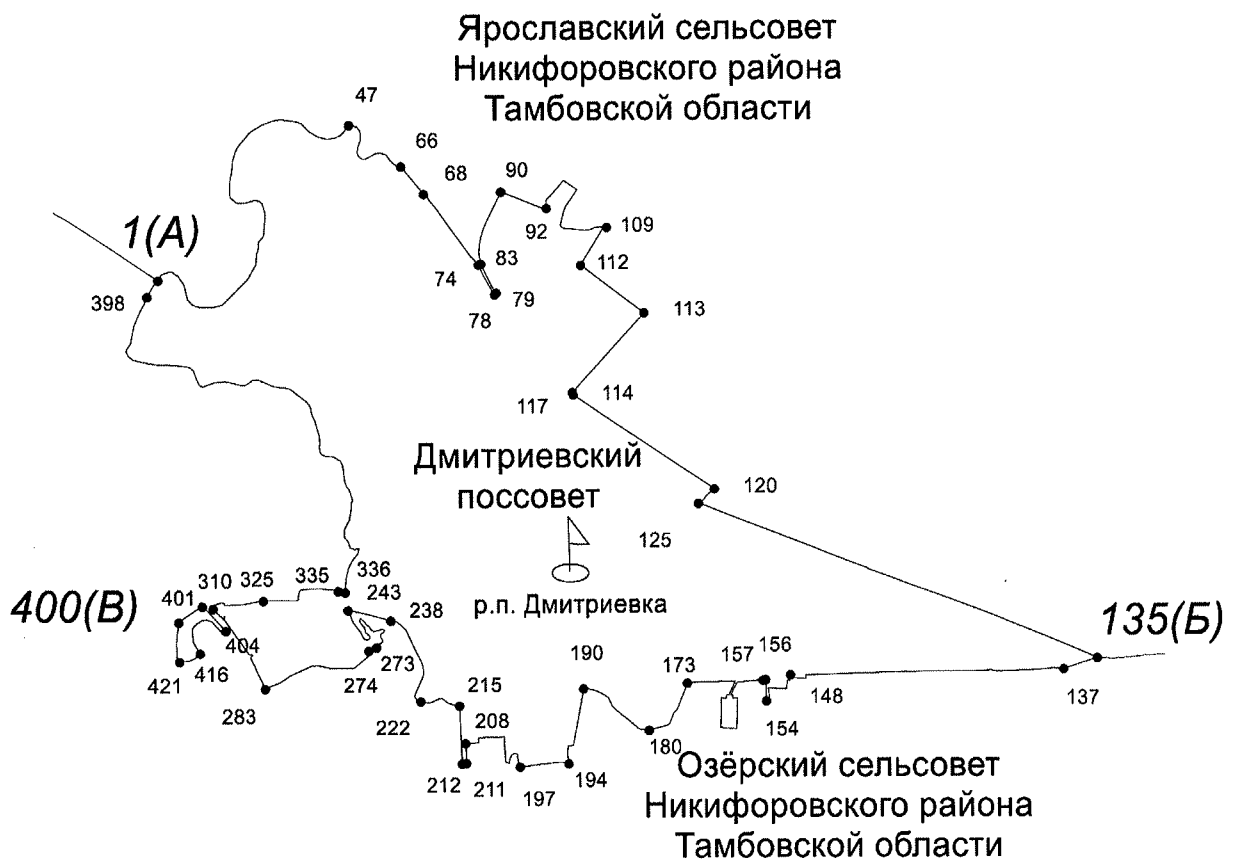
Название (номер) межевого знака	Дирекционные углы (град. мин. сек.)	Длина линии(м)	X координата	Y координата
	346° 01' 36"	278,91		
1997			468130,84	1203483,04
	345° 32' 36"	173,57		
1998			468298,91	1203439,71
	346° 20' 27"	633,68		
1999			468914,67	1203290,07
	347° 19' 21"	950,5		
2000			469842	1203081,47
	347° 41' 24"	773,54		
2001			470597,76	1202916,55
	74° 20' 18"	436,18		
2002			470715,51	1203336,54
	73° 44' 33"	552,3		
2003			470870,13	1203866,76
	73° 54' 08"	891,53		
2004			471117,33	1204723,33
	73° 59' 47"	661,56		
2005			471299,72	1205359,25
	73° 48' 42"	555,21		
2006			471454,51	1205892,45
	73° 30' 23"	1099,79		
2007			471766,75	1206946,99
	350° 37' 48"	519,32		
2008			472279,14	1206862,44
	350° 47' 04"	202,37		
2009			472478,9	1206830,03
	77° 20' 22"	165,48		
2010			472515,17	1206991,49
	89° 22' 45"	29,53		
2011			472515,49	1207021,02
	78° 57' 28"	139,72		
2012			472542,25	1207158,15
	78° 35' 57"	19,78		
2013			472546,16	1207177,54
	78° 26' 32"	233,48		
2014			472592,94	1207406,29
	78° 26' 44"	105,69		
2015			472614,11	1207509,84
	342° 54' 31"	41		
2016			472653,3	1207497,79
	337° 06' 06"	154,13		
2017			472795,28	1207437,82
	2° 40' 03"	141,81		
2018			472936,94	1207444,42
	349° 22' 12"	63,97		
2019			472999,81	1207432,62
	325° 53' 49"	24,24		

Название (номер) межевого знака	Дирекционные углы (град. мин. сек.)	Длина линии(м)	X координата	Y координата
2020			473019,88	1207419,03
	340° 12' 17"	82,59		
2021			473097,59	1207391,06
	2° 50' 29"	21,79		
2022			473119,35	1207392,14
	345° 46' 17"	33,93		
2023			473152,24	1207383,8
	334° 42' 11"	66,28		
2024			473212,16	1207355,48
	327° 14' 39"	214,69		
2025			473392,71	1207239,32
	3° 17' 15"	248,49		
2026			473640,79	1207253,57
	358° 49' 30"	75,6		
2027			473716,37	1207252,02
	358° 49' 53"	535,48		
2028			474251,74	1207241,1
	5° 52' 23"	121,38		
2029			474372,48	1207253,52
	4° 56' 04"	1051,58		
2030			475420,16	1207343,97
	4° 49' 08"	875,28		
2031			476292,35	1207417,5
	72° 02' 53"	822,53		
2032			476545,87	1208199,99
	15° 37' 18"	356,5		
2033			476889,2	1208295,99
	344° 08' 44"	843,06		
2034			477700,19	1208065,67
	343° 46' 38"	590,78		
2035			478267,45	1207900,62
	342° 49' 24"	590,38		
2036			478831,5	1207726,27
	345° 39' 21"	337,24		
2037			479158,23	1207642,72
	344° 29' 18"	600,93		
2038			479737,27	1207482,01
	344° 12' 06"	502,84		
2039			480221,12	1207345,11
	352° 11' 38"	109,33		
2040			480329,44	1207330,26
	4° 02' 50"	383,56		
2041			480712,04	1207357,33
	358° 28' 43"	65,53		
2042			480777,55	1207355,59
	334° 44' 47"	51,19		
2043			480823,85	1207333,75

Название (номер) межевого знака	Дирекционные углы (град. мин. сек.)	Длина линии(м)	X координата	Y координата
	338° 25' 40"	40,39		
2044			480861,41	1207318,9
	1° 35' 04"	31,46		
2045			480892,86	1207319,77
	0° 57' 23"	104,83		
2046			480997,68	1207321,52
	341° 33' 54"	46,96		
2047			481042,23	1207306,67
	335° 22' 27"	46,13		
2048			481084,16	1207287,45
	342° 07' 20"	56,91		
2049			481138,32	1207269,98
	324° 56' 27"	60,83		
2050			481188,11	1207235,04
	340° 10' 24"	56,64		
2051			481241,39	1207215,83
	349° 37' 13"	63,05		
2052			481303,41	1207204,47
	356° 57' 02"	65,6		
2053			481368,92	1207200,98
	0° 00' 00"	74,25		
2054			481443,17	1207200,98
	354° 56' 57"	59,63		
2055			481502,57	1207195,73
	341° 34' 24"	44,2		
2056			481544,5	1207181,76
	338° 20' 24"	63,91		
2057			481603,9	1207158,17
	350° 02' 58"	101,1		
2058			481703,48	1207140,7
	353° 25' 08"	45,72		
2059			481748,9	1207135,46
	4° 41' 34"	73,1		
2060			481821,75	1207141,44
	1° 13' 32"	87,9		
2061			481909,63	1207143,32
	31° 10' 44"	38,81		
2062			481942,83	1207163,41
	348° 11' 45"	59,78		
2063			482001,35	1207151,18
	13° 08' 35"	26,92		
2064			482027,56	1207157,3
	351° 51' 45"	43,24		
2065			482070,36	1207151,18
	13° 37' 52"	59,32		
2066			482128,01	1207165,16
	327° 25' 18"	49,18		

Название (номер) межевого знака	Дирекционные углы (град. мин. сек.)	Длина линии(м)	X координата	Y координата
1			482169,45	1207138,68

**Схема границ
муниципального образования-
Дмитриевский поссовет Никифоровского района
Тамбовской области**



**Описание границ
муниципального образования - Дмитриевский поссовет Никифоровского
района Тамбовской области**

I. Участок границы с муниципальным образованием — Ярославский сельсовет Никифоровского района Тамбовской области (от А до Б)

Граница с муниципальным образованием — Ярославский сельсовет Никифоровского района проходит:

- от т.1(А) до т.47 по берегу р.Польной Воронеж;
- от т.47 до т.66 по середине р. Ярославка;
- от т.66 до т.68 по пастбищному участку;
- от т.68 до т.74 по юго-западной стороне полевой дороги;
- от т.74 до т.78 по юго-западной стороне автодороги «Тамбов-Шацк-Сосновка-Староюрьево-Первомайский-2-е Левые Ламки-Вырубово-Дмитриевка»;
- от т.78 до т.79 пересекая автодорогу«Тамбов-Шацк-Сосновка-Староюрьево-Первомайский-2-е Левые Ламки-Вырубово-Дмитриевка»;
- от т.79 до т.83 по северо-восточной стороне автодороги «Тамбов-Шацк-Сосновка-Староюрьево-Первомайский-2-е Левые Ламки-Вырубово-Дмитриевка»;
- от т.83 до т.90 по юго-восточной стороне автодороги «Тамбов-Шацк-Сосновка-Староюрьево-Первомайский-2-е Левые Ламки-Вырубово-Дмитриевка»;
- от т.90 до т.92 по юго-западной стороне грунтовой дороги;
- от т.92 до т.109 по меже;
- от т.109 до т.112 по северо-западной стороне лесополосы;
- от т.112 до т.113 по меже;
- от т.113 до т.114 по северо-западной стороне автодороги «Тамбов-Шацк-Сосновка-Староюрьево-Первомайский-2-е Левые Ламки-Вырубово-Дмитриевка»;
- от т.114 до т.117 пересекая автодорогу «Тамбов-Шацк-Сосновка-Староюрьево-Первомайский-2-е Левые Ламки-Вырубово-Дмитриевка»;
- от т.117 до т.120 по юго-западной стороне полевой дороги;
- от т.120 до т.125 по юго-восточной стороне полевой дороги;
- от т.125 до т.135(Б) по северо-восточной стороне полосы отвода железной дороги.

II. Участок границы с муниципальным образованием — Озёрский сельсовет Никифоровского района Тамбовской области (от Б до А)

Граница с муниципальным образованием — Озёрский сельсовет Никифоровского района проходит:

- от т.135(Б) до т.137 пересекая железную дорогу;
- от т.137 до т.148 по южной стороне Татарского вала;
- от т.148 до т.154 по меже;

- от т.154 до т.156 по восточной стороне автодороги;
- от т.156 до т.157 пересекая автодорогу;
- от т.157 до т.173 по меже;
- от т.173 до т.180 по северо-западной стороне полевой дороги;
- от т.180 до т.190 по юго-западной стороне полевой дороги;
- от т.190 до т.194 по участку, занятому древесно-кустарниковой растительностью;
- от т.194 до т.197 по северной стороне лесополосы;
- от т.197 до т.208 по меже;
- от т.208 до т.211 по восточной стороне автодороги;
- от т.211 до т.212 пересекая автодорогу;
- от т.212 до т.215 по западной стороне автодороги;
- от т.215 до т.222 по границе сенокосного участка;
- от т.222 до т.238 по границе участка, занятому древесно-кустарниковой растительностью;
- от т.238 до т.243 по границе пастбищного участка;
- от т.243 до т.273 по берегу р. Польной Воронеж;
- от т.273 до т.274 пересекая р. Польной Воронеж;
- от т.274 до т.283 по берегу р. Польной Воронеж;
- от т.283 до т.310 по северо-восточной стороне автодороги;
- от т.310 до т.325 по меже;
- от т.325 до т.335 по границе сенокосного участка;
- от т.335 до т.336 пересекая р. Польной Воронеж;
- от т.336 до т.398 по берегу р. Польной Воронеж;
- от т.398 до т.1(А) пересекая железную дорогу.

III. Участок границы с муниципальным образованием — Озёрский сельсовет Никифоровского района Тамбовской области (от В до В)

Граница с муниципальным образованием — Озёрский сельсовет Никифоровского района проходит:

- от т.400(В) до т.401 по юго-восточной стороне грунтовой дороги;
- от т.401 до т.404 по юго-западной стороне автодороги;
- от т.404 до т.416 по болотистой местности;
- от т.416 до т.421 по сенокосному участку;
- от т.421 до т.400(В) по участку, занятому древесно-кустарниковой растительностью.

Каталог координат
характерных точек границ муниципального образования -
Дмитриевский поссовет Никифоровского района Тамбовской области

Название (номер) межевого знака	Дирекционные углы (град. мин. сек.)	Длина линии(м)	X координата	Y координата
1			450686,31	1200542,09
	31° 20' 08"	40,71		
2			450721,08	1200563,26
	44° 34' 10"	24,47		
3			450738,51	1200580,43
	74° 35' 14"	59,26		
4			450754,26	1200637,56
	107° 53' 40"	20,11		
5			450748,08	1200656,7
	130° 18' 10"	24,35		
6			450732,33	1200675,27
	118° 26' 02"	23,04		
7			450721,36	1200695,53
	144° 58' 40"	88,4		
8			450648,97	1200746,26
	166° 25' 03"	115,48		
9			450536,72	1200773,38
	139° 35' 26"	53,1		
10			450496,29	1200807,8
	118° 31' 59"	31,91		
11			450481,05	1200835,83
	99° 02' 48"	56,41		
12			450472,18	1200891,54
	88° 58' 52"	79,85		
13			450473,6	1200971,38
	76° 51' 24"	77,97		
14			450491,33	1201047,31
	44° 41' 50"	284,95		
15			450693,88	1201247,73
	30° 02' 01"	132,69		
16			450808,75	1201314,14
	2° 25' 49"	75,23		
17			450883,91	1201317,33
	21° 36' 38"	32,88		
18			450914,48	1201329,44
	6° 18' 54"	70,1		
19			450984,15	1201337,15
	37° 41' 30"	63,59		
20			451034,47	1201376,03
	5° 09' 57"	170,37		
21			451204,15	1201391,37
	345° 06' 55"	84,36		
22			451285,68	1201369,7

Название (номер) межевого знака	Дирекционные углы (град. мин. сек.)	Длина линии(м)	X координата	Y координата
	309° 07' 51"	35,34		
23			451307,98	1201342,29
	282° 17' 48"	35,87		
24			451315,62	1201307,24
	255° 04' 51"	79,16		
25			451295,24	1201230,75
	267° 05' 33"	60,13		
26			451292,19	1201170,7
	310° 25' 12"	73,68		
27			451339,96	1201114,61
	355° 47' 56"	69,62		
28			451409,39	1201109,51
	2° 45' 24"	66,33		
29			451475,64	1201112,7
	13° 20' 23"	69,04		
30			451542,82	1201128,63
	3° 29' 50"	83,61		
31			451626,27	1201133,73
	18° 16' 37"	71,11		
32			451693,79	1201156,03
	23° 46' 03"	53,97		
33			451743,18	1201177,78
	41° 29' 01"	146,07		
34			451852,61	1201274,54
	60° 28' 47"	105,39		
35			451904,54	1201366,25
	69° 11' 28"	85,43		
36			451934,89	1201446,11
	78° 09' 54"	71,48		
37			451949,55	1201516,07
	98° 18' 05"	123,98		
38			451931,65	1201638,75
	111° 47' 55"	39,24		
39			451917,08	1201675,18
	136° 25' 48"	83,31		
40			451856,72	1201732,6
	121° 45' 34"	84,71		
41			451812,13	1201804,63
	105° 09' 02"	80,31		
42			451791,14	1201882,15
	81° 15' 37"	60,09		
43			451800,27	1201941,54
	63° 35' 06"	49,52		
44			451822,3	1201985,89
	44° 45' 07"	40,85		
45			451851,31	1202014,65

Название (номер) межевого знака	Дирекционные углы (град. мин. сек.)	Длина линии(м)	X координата	Y координата
	25° 39' 00"	37,24		
46			451884,88	1202030,77
	47° 12' 55"	27,07		
47			451903,27	1202050,64
	81° 11' 09"	20,49		
48			451906,41	1202070,89
	115° 11' 53"	19,68		
49			451898,03	1202088,7
	133° 25' 24"	15,42		
50			451887,43	1202099,9
	55° 25' 38"	8,28		
51			451892,13	1202106,72
	141° 25' 56"	45,7		
52			451856,4	1202135,21
	167° 21' 09"	31,92		
53			451825,25	1202142,2
	180° 24' 20"	38,15		
54			451787,1	1202141,93
	198° 38' 08"	73,2		
55			451717,74	1202118,54
	185° 08' 54"	36		
56			451681,89	1202115,31
	157° 29' 20"	28,78		
57			451655,3	1202126,33
	126° 18' 21"	34,34		
58			451634,97	1202154
	90° 00' 00"	24,25		
59			451634,97	1202178,25
	62° 11' 33"	96,53		
60			451680	1202263,63
	86° 03' 19"	33,58		
61			451682,31	1202297,13
	108° 26' 06"	47,43		
62			451667,31	1202342,13
	144° 14' 40"	45,56		
63			451630,34	1202368,75
	137° 09' 56"	42,48		
64			451599,19	1202397,63
	121° 00' 17"	33,68		
65			451581,84	1202426,5
	100° 54' 19"	30,55		
66			451576,06	1202456,5
	140° 41' 47"	241,86		
67			451388,91	1202609,7
	142° 50' 37"	38,81		
68			451357,98	1202633,14

Название (номер) межевого знака	Дирекционные углы (град. мин. сек.)	Длина линии(м)	X координата	Y координата
	130° 57' 25"	30,59		
69			451337,93	1202656,24
	142° 29' 32"	36,82		
70			451308,72	1202678,66
	141° 46' 40"	97,72		
71			451231,95	1202739,12
	144° 29' 24"	452,81		
72			450863,36	1203002,13
	135° 00' 00"	73,1		
73			450811,67	1203053,82
	146° 01' 57"	16,04		
74			450798,37	1203062,78
	158° 10' 27"	34,86		
75			450766,01	1203075,74
	154° 55' 46"	67,73		
76			450704,66	1203104,44
	150° 42' 50"	96,65		
77			450620,36	1203151,72
	147° 11' 00"	65,5		
78			450565,31	1203187,22
	44° 13' 39"	17,83		
79			450578,09	1203199,66
	327° 37' 04"	58,82		
80			450627,76	1203168,16
	331° 34' 42"	97,87		
81			450713,83	1203121,58
	335° 53' 28"	65,95		
82			450774,03	1203094,64
	336° 48' 29"	34,66		
83			450805,89	1203080,99
	343° 50' 49"	23,51		
84			450828,47	1203074,45
	352° 29' 14"	64,86		
85			450892,77	1203065,97
	4° 39' 42"	55,49		
86			450948,08	1203070,48
	9° 15' 10"	54,85		
87			451002,22	1203079,3
	16° 36' 07"	80,57		
88			451079,43	1203102,32
	22° 29' 24"	57,02		
89			451132,11	1203124,13
	25° 52' 52"	268,66		
90			451373,82	1203241,4
	111° 43' 59"	351,52		
91			451243,66	1203567,93

Название (номер) межевого знака	Дирекционные углы (град. мин. сек.)	Длина линии(м)	X координата	Y координата
	88° 17' 48"	34,32		
92			451244,68	1203602,23
	358° 24' 28"	60,82		
93			451305,48	1203600,54
	44° 35' 55"	69,66		
94			451355,08	1203649,45
	40° 02' 24"	138,87		
95			451461,4	1203738,79
	125° 35' 25"	130,74		
96			451385,31	1203845,11
	214° 31' 21"	164,01		
97			451250,18	1203752,16
	201° 05' 02"	30,24		
98			451221,96	1203741,28
	194° 37' 03"	63,84		
99			451160,19	1203725,17
	192° 50' 24"	53,91		
100			451107,63	1203713,19
	153° 59' 51"	13,66		
101			451095,35	1203719,18
	115° 23' 46"	23,46		
102			451085,29	1203740,37
	96° 58' 35"	62,16		
103			451077,74	1203802,07
	96° 05' 45"	101,23		
104			451066,99	1203902,73
	83° 20' 47"	44,62		
105			451072,16	1203947,05
	69° 33' 11"	46,75		
106			451088,49	1203990,85
	83° 46' 32"	32,28		
107			451091,99	1204022,94
	90° 57' 37"	50,13		
108			451091,15	1204073,06
	80° 18' 36"	10,75		
109			451092,96	1204083,66
	241° 26' 59"	12,14		
110			451087,16	1204073
	240° 28' 07"	33,62		
111			451070,59	1204043,75
	211° 42' 10"	324,96		
112			450794,12	1203872,98
	126° 53' 48"	626,14		
113			450418,2	1204373,72
	222° 33' 26"	846,25		
114			449794,85	1203801,38

Название (номер) межевого знака	Дирекционные углы (град. мин. сек.)	Длина линии(м)	X координата	Y координата
	143° 00' 18"	15,59		
115			449782,4	1203810,76
	141° 49' 24"	3,33		
116			449779,78	1203812,82
	221° 33' 26"	8,71		
117			449773,26	1203807,04
	123° 32' 01"	1269,8		
118			449071,79	1204865,5
	123° 32' 06"	39,99		
119			449049,7	1204898,83
	123° 32' 15"	29,14		
120			449033,6	1204923,12
	227° 36' 01"	84,95		
121			448976,32	1204860,39
	214° 30' 18"	32,96		
122			448949,16	1204841,72
	230° 48' 55"	10,4		
123			448942,59	1204833,66
	241° 54' 35"	32,26		
124			448927,4	1204805,2
	225° 24' 23"	9,97		
125			448920,4	1204798,1
	111° 10' 27"	1424,88		
126			448405,73	1206126,78
	159° 15' 47"	6,3		
127			448399,84	1206129,01
	110° 06' 55"	309,7		
128			448293,33	1206419,82
	110° 08' 41"	247,48		
129			448208,1	1206652,16
	110° 43' 43"	267,87		
130			448113,29	1206902,69
	110° 47' 13"	258,13		
131			448021,68	1207144,02
	111° 29' 55"	257,91		
132			447927,16	1207383,99
	111° 54' 56"	232,99		
133			447840,2	1207600,14
	112° 49' 13"	192,27		
134			447765,63	1207777,36
	112° 32' 53"	183,8		
135			447695,15	1207947,11
	250° 56' 24"	253,37		
136			447612,41	1207707,63
	262° 23' 54"	26,99		
137			447608,84	1207680,88

Название (номер) межевого знака	Дирекционные углы (град. мин. сек.)	Длина линии(м)	X координата	Y координата
	271° 14' 00"	91,52		
138			447610,81	1207589,38
	264° 35' 21"	58,01		
139			447605,34	1207531,63
	267° 14' 00"	381,83		
140			447586,91	1207150,25
	279° 35' 47"	47,03		
141			447594,75	1207103,88
	267° 49' 51"	160,11		
142			447588,69	1206943,88
	270° 15' 42"	400,71		
143			447590,52	1206543,17
	268° 15' 23"	907,43		
144			447562,91	1205636,16
	181° 41' 18"	28,17		
145			447534,75	1205635,33
	275° 05' 11"	102,75		
146			447543,86	1205532,98
	3° 24' 09"	23,25		
147			447567,07	1205534,36
	274° 23' 11"	18,04		
148			447568,45	1205516,37
	185° 55' 41"	48,22		
149			447520,49	1205511,39
	272° 15' 14"	21,87		
150			447521,35	1205489,54
	185° 33' 10"	69,03		
151			447452,64	1205482,86
	273° 23' 45"	144,51		
152			447461,2	1205338,6
	172° 43' 01"	94,42		
153			447367,54	1205350,57
	260° 44' 39"	23,25		
154			447363,8	1205327,62
	355° 24' 42"	72,5		
155			447436,07	1205321,82
	359° 21' 31"	94,68		
156			447530,74	1205320,76
	260° 13' 34"	20,56		
157			447527,25	1205300,5
	265° 09' 08"	204,48		
158			447509,97	1205096,75
	219° 21' 11"	14,59		
159			447498,69	1205087,5
	206° 30' 49"	99,39		
160			447409,75	1205043,13

Название (номер) межевого знака	Дирекционные углы (град. мин. сек.)	Длина линии(м)	X координата	Y координата
	95° 03' 52"	15,18		
161			447408,41	1205058,25
	179° 40' 39"	23,1		
162			447385,31	1205058,38
	93° 31' 30"	37,57		
163			447383	1205095,88
	181° 01' 03"	239,35		
164			447143,69	1205091,63
	275° 20' 14"	128,69		
165			447155,66	1204963,5
	1° 36' 58"	230,49		
166			447386,06	1204970
	89° 17' 04"	37,63		
167			447386,53	1205007,63
	4° 29' 24"	25,55		
168			447412	1205009,63
	95° 45' 11"	17,46		
169			447410,25	1205027
	26° 38' 29"	117,37		
170			447515,16	1205079,63
	270° 53' 35"	116,14		
171			447516,97	1204963,5
	266° 43' 27"	47,08		
172			447514,28	1204916,5
	267° 56' 18"	213,76		
173			447506,59	1204702,88
	201° 52' 39"	231,81		
174			447291,47	1204616,5
	231° 56' 32"	32,7		
175			447271,31	1204590,75
	203° 23' 07"	12,9		
176			447259,47	1204585,63
	198° 41' 24"	43,31		
177			447218,44	1204571,75
	207° 43' 23"	33,86		
178			447188,47	1204556
	229° 58' 16"	23,66		
179			447173,25	1204537,88
	256° 08' 20"	149,23		
180			447137,5	1204393
	273° 19' 02"	59,97		
181			447140,97	1204333,13
	288° 27' 57"	29,39		
182			447150,28	1204305,25
	311° 46' 32"	98,56		
183			447215,94	1204231,75

Название (номер) межевого знака	Дирекционные углы (град. мин. сек.)	Длина линии(м)	X координата	Y координата
	308° 16' 00"	130,38		
184			447296,69	1204129,38
	319° 32' 14"	43,53		
185			447329,81	1204101,13
	333° 25' 17"	76,28		
186			447398,03	1204067
	299° 32' 27"	77,01		
187			447436	1204000
	288° 24' 52"	44,13		
188			447449,94	1203958,13
	282° 22' 25"	80,5		
189			447467,19	1203879,5
	255° 59' 22"	5,41		
190			447465,88	1203874,25
	190° 50' 01"	454,47		
191			447019,51	1203788,83
	264° 42' 24"	39,89		
192			447015,83	1203749,11
	185° 38' 45"	65,26		
193			446950,89	1203742,69
	170° 51' 55"	75,34		
194			446876,51	1203754,65
	280° 53' 51"	49,03		
195			446885,78	1203706,5
	265° 43' 29"	30,59		
196			446883,5	1203676
	264° 30' 57"	312,55		
197			446853,63	1203364,88
	340° 29' 53"	52,81		
198			446903,41	1203347,25
	354° 10' 25"	49,25		
199			446952,41	1203342,25
	288° 30' 41"	21,35		
200			446959,19	1203322
	238° 12' 00"	23,97		
201			446946,56	1203301,63
	212° 42' 13"	36,09		
202			446916,19	1203282,13
	186° 22' 09"	37,23		
203			446879,19	1203278
	297° 22' 52"	32,66		
204			446894,21	1203249
	357° 23' 03"	195		
205			447089,01	1203240,1
	267° 22' 51"	200,01		
206			447079,87	1203040,3

Название (номер) межевого знака	Дирекционные углы (град. мин. сек.)	Длина линии(м)	X координата	Y координата
	180° 43' 15"	37,35		
207			447042,52	1203039,83
	267° 33' 10"	100		
208			447038,25	1202939,92
	177° 33' 09"	48		
209			446990,29	1202941,97
	177° 33' 00"	101,99		
210			446888,39	1202946,33
	194° 58' 37"	8,13		
211			446880,54	1202944,23
	267° 29' 46"	31,13		
212			446879,18	1202913,13
	357° 29' 51"	28,63		
213			446907,78	1202911,88
	357° 22' 11"	125,29		
214			447032,94	1202906,13
	358° 02' 59"	301,75		
215			447334,52	1202895,86
	276° 18' 03"	49,84		
216			447339,99	1202846,32
	292° 58' 18"	43,46		
217			447356,95	1202806,31
	306° 05' 32"	59,69		
218			447392,11	1202758,08
	260° 47' 22"	26,55		
219			447387,86	1202731,87
	248° 05' 25"	67,78		
220			447362,57	1202668,99
	261° 55' 19"	32,66		
221			447357,98	1202636,65
	285° 55' 50"	48,13		
222			447371,19	1202590,37
	297° 19' 12"	40,05		
223			447389,57	1202554,79
	317° 37' 13"	14,54		
224			447400,31	1202544,99
	348° 56' 58"	9,96		
225			447410,09	1202543,08
	2° 36' 58"	21,03		
226			447431,1	1202544,04
	25° 16' 00"	132,63		
227			447551,04	1202600,65
	17° 38' 20"	28,45		
228			447578,15	1202609,27
	2° 59' 38"	36,57		
229			447614,67	1202611,18

Название (номер) межевого знака	Дирекционные углы (град. мин. сек.)	Длина линии(м)	X координата	Y координата
	350° 46' 43"	31,26		
230			447645,53	1202606,17
	341° 57' 04"	43,19		
231			447686,59	1202592,79
	332° 22' 18"	64,58		
232			447743,81	1202562,84
	335° 17' 59"	83,28		
233			447819,47	1202528,04
	334° 41' 42"	123,64		
234			447931,25	1202475,19
	317° 41' 53"	49,27		
235			447967,69	1202442,03
	313° 19' 34"	19,85		
236			447981,31	1202427,59
	302° 28' 10"	25		
237			447994,73	1202406,5
	285° 43' 56"	49,49		
238			448008,15	1202358,86
	284° 46' 16"	62,6		
239			448024,11	1202298,33
	283° 50' 48"	116,54		
240			448052	1202185,18
	284° 27' 03"	136,45		
241			448086,05	1202053,05
	274° 32' 39"	15,4		
242			448087,27	1202037,7
	280° 53' 52"	15,82		
243			448090,26	1202022,17
	154° 54' 02"	47,74		
244			448047,03	1202042,42
	159° 10' 22"	57,88		
245			447992,93	1202063
	144° 32' 41"	68,61		
246			447937,04	1202102,8
	132° 37' 48"	21,2		
247			447922,68	1202118,4
	159° 34' 13"	24,44		
248			447899,78	1202126,93
	151° 03' 21"	39,32		
249			447865,37	1202145,96
	113° 02' 01"	27,81		
250			447854,49	1202171,55
	58° 10' 21"	21,84		
251			447866,01	1202190,11
	19° 39' 50"	19,02		
252			447883,92	1202196,51

Название (номер) межевого знака	Дирекционные углы (град. мин. сек.)	Длина линии(м)	X координата	Y координата
	308° 09' 18"	45,57		
253			447912,07	1202160,68
	346° 48' 23"	42,06		
254			447953,02	1202151,08
	319° 05' 12"	50,8		
255			447991,41	1202117,81
	340° 27' 15"	21,04		
256			448011,24	1202110,77
	43° 21' 48"	15,85		
257			448022,76	1202121,65
	122° 17' 49"	14,37		
258			448015,08	1202133,8
	133° 51' 32"	23,08		
259			447999,09	1202150,44
	147° 53' 24"	32,49		
260			447971,57	1202167,71
	119° 54' 40"	24,37		
261			447959,42	1202188,83
	152° 50' 17"	26,62		
262			447935,74	1202200,98
	121° 40' 57"	25,57		
263			447922,31	1202222,74
	82° 44' 41"	35,47		
264			447926,79	1202257,93
	70° 55' 00"	35,2		
265			447938,3	1202291,2
	114° 45' 35"	18,31		
266			447930,63	1202307,83
	206° 33' 54"	15,74		
267			447916,55	1202300,79
	235° 54' 38"	26,26		
268			447901,83	1202279,04
	183° 00' 50"	24,34		
269			447877,52	1202277,76
	153° 51' 44"	37,77		
270			447843,61	1202294,4
	215° 33' 10"	22,01		
271			447825,7	1202281,6
	249° 36' 55"	23,89		
272			447817,38	1202259,21
	218° 25' 05"	23,69		
273			447798,82	1202244,49
	244° 16' 28"	67,76		
274			447769,41	1202183,45
	188° 30' 20"	47,26		
275			447722,67	1202176,46

Название (номер) межевого знака	Дирекционные углы (град. мин. сек.)	Длина линии(м)	X координата	Y координата
	230° 50' 03"	145,73		
276			447630,63	1202063,47
	273° 07' 07"	88,96		
277			447635,47	1201974,64
	270° 00' 00"	91,39		
278			447635,47	1201883,25
	282° 29' 25"	96,91		
279			447656,43	1201788,63
	266° 01' 40"	54,42		
280			447652,66	1201734,34
	246° 04' 09"	174,96		
281			447581,69	1201574,42
	234° 53' 52"	101,85		
282			447523,12	1201491,09
	247° 14' 45"	128,32		
283			447473,49	1201372,76
	328° 50' 56"	19,41		
284			447490,1	1201362,72
	1° 58' 38"	8,41		
285			447498,5	1201363,01
	332° 46' 46"	123,91		
286			447608,69	1201306,33
	337° 58' 16"	56,6		
287			447661,16	1201285,1
	327° 54' 20"	25,9		
288			447683,1	1201271,34
	334° 49' 19"	36,95		
289			447716,54	1201255,62
	12° 28' 40"	3,66		
290			447720,11	1201256,41
	34° 28' 06"	11,03		
291			447729,2	1201262,65
	56° 36' 34"	10,61		
292			447735,04	1201271,51
	334° 14' 12"	15,02		
293			447748,57	1201264,98
	249° 49' 06"	9,86		
294			447745,17	1201255,73
	274° 38' 21"	16,07		
295			447746,47	1201239,71
	326° 08' 29"	68,83		
296			447803,63	1201201,36
	329° 38' 55"	30,81		
297			447830,22	1201185,79
	324° 29' 17"	20,68		
298			447847,05	1201173,78

Название (номер) межевого знака	Дирекционные углы (град. мин. сек.)	Длина линии(м)	X координата	Y координата
	322° 54' 11"	49,47		
299			447886,51	1201143,94
	325° 56' 08"	93,41		
300			447963,89	1201091,62
	325° 31' 56"	71,72		
301			448023,02	1201051,03
	354° 36' 38"	3,19		
302			448026,2	1201050,73
	7° 42' 01"	17,91		
303			448043,95	1201053,13
	298° 05' 12"	2,36		
304			448045,06	1201051,05
	203° 39' 30"	20,46		
305			448026,32	1201042,84
	325° 06' 16"	23,34		
306			448045,46	1201029,49
	261° 25' 58"	3,89		
307			448044,88	1201025,64
	288° 56' 20"	4,31		
308			448046,28	1201021,56
	319° 21' 14"	63,8		
309			448094,69	1200980
	312° 52' 49"	19,88		
310			448108,22	1200965,43
	24° 33' 46"	6,78		
311			448114,39	1200968,25
	41° 51' 24"	11,09		
312			448122,65	1200975,65
	325° 01' 59"	13,07		
313			448133,36	1200968,16
	0° 00' 00"	0,03		
314			448133,39	1200968,16
	325° 07' 20"	5,75		
315			448138,11	1200964,87
	100° 41' 28"	15,25		
316			448135,28	1200979,86
	25° 20' 46"	1,26		
317			448136,42	1200980,4
	25° 38' 28"	3,05		
318			448139,17	1200981,72
	73° 42' 58"	50,21		
319			448153,25	1201029,92
	94° 09' 07"	8,01		
320			448152,67	1201037,91
	102° 40' 10"	20,34		
321			448148,21	1201057,75

Название (номер) межевого знака	Дирекционные углы (град. мин. сек.)	Длина линии(м)	X координата	Y координата
	176° 28' 36"	10,09		
322			448138,14	1201058,37
	155° 09' 23"	7,59		
323			448131,25	1201061,56
	87° 37' 50"	135,45		
324			448136,85	1201196,89
	79° 25' 26"	166,88		
325			448167,48	1201360,94
	89° 34' 26"	259,46		
326			448169,41	1201620,39
	59° 02' 34"	15,01		
327			448177,13	1201633,26
	3° 57' 33"	50,69		
328			448227,7	1201636,76
	22° 41' 07"	18,9		
329			448245,14	1201644,05
	55° 01' 27"	11,62		
330			448251,8	1201653,57
	74° 28' 43"	21,9		
331			448257,66	1201674,67
	86° 28' 00"	54,03		
332			448260,99	1201728,6
	91° 30' 41"	94,41		
333			448258,5	1201822,98
	95° 33' 36"	88,97		
334			448249,88	1201911,53
	102° 22' 40"	37,04		
335			448241,94	1201947,71
	100° 15' 07"	55,12		
336			448232,13	1202001,95
	4° 01' 31"	102,28		
337			448334,16	1202009,13
	13° 35' 57"	90,29		
338			448421,92	1202030,36
	27° 55' 16"	63,88		
339			448478,36	1202060,27
	36° 24' 57"	71,15		
340			448535,62	1202102,51
	9° 53' 25"	38,95		
341			448573,99	1202109,2
	259° 55' 11"	34,45		
342			448567,96	1202075,28
	293° 11' 47"	35,7		
343			448582,02	1202042,47
	341° 33' 54"	50,91		
344			448630,32	1202026,37

Название (номер) межевого знака	Дирекционные углы (град. мин. сек.)	Длина линии(м)	X координата	Y координата
	321° 47' 24"	42,58		
345			448663,78	1202000,03
	359° 21' 54"	60,45		
346			448724,23	1201999,36
	26° 39' 52"	85,06		
347			448800,24	1202037,53
	9° 12' 51"	90,74		
348			448889,81	1202052,06
	2° 34' 51"	39,53		
349			448929,3	1202053,84
	22° 31' 40"	26,81		
350			448954,06	1202064,11
	343° 01' 10"	84,85		
351			449035,21	1202039,33
	319° 51' 07"	29,76		
352			449057,96	1202020,14
	337° 50' 20"	47,93		
353			449102,35	1202002,06
	354° 01' 47"	54,03		
354			449156,09	1201996,44
	357° 43' 26"	39,28		
355			449195,34	1201994,88
	348° 18' 55"	34,17		
356			449228,8	1201987,96
	337° 11' 34"	39,78		
357			449265,47	1201972,54
	302° 14' 05"	61,48		
358			449298,26	1201920,54
	275° 16' 02"	71,13		
359			449304,79	1201849,71
	298° 10' 06"	31,65		
360			449319,73	1201821,81
	334° 26' 53"	22,26		
361			449339,81	1201812,21
	353° 03' 24"	33,25		
362			449372,82	1201808,19
	5° 32' 20"	32,22		
363			449404,89	1201811,3
	356° 03' 54"	58,58		
364			449463,33	1201807,28
	343° 05' 40"	124,42		
365			449582,37	1201771,1
	335° 20' 24"	54,62		
366			449632,01	1201748,31
	348° 06' 41"	56,31		
367			449687,11	1201736,71

Название (номер) межевого знака	Дирекционные углы (град. мин. сек.)	Длина линии(м)	X координата	Y координата
	331° 09' 35"	25,46		
368			449709,41	1201724,43
	317° 37' 30"	28,56		
369			449730,51	1201705,18
	308° 14' 41"	160,98		
370			449830,16	1201578,75
	284° 43' 03"	40,39		
371			449840,42	1201539,69
	271° 49' 33"	34,84		
372			449841,53	1201504,87
	278° 36' 28"	56,66		
373			449850,01	1201448,85
	292° 56' 17"	130,01		
374			449900,68	1201329,12
	272° 03' 00"	43,61		
375			449902,24	1201285,54
	236° 22' 18"	74,52		
376			449860,97	1201223,49
	266° 19' 34"	31,84		
377			449858,93	1201191,72
	286° 10' 17"	88,07		
378			449883,46	1201107,13
	276° 33' 46"	41,21		
379			449888,17	1201066,19
	266° 57' 14"	79,79		
380			449883,93	1200986,51
	249° 58' 04"	98,47		
381			449850,2	1200894
	291° 26' 33"	21,34		
382			449858	1200874,14
	319° 28' 51"	30,23		
383			449880,98	1200854,5
	338° 28' 49"	103,48		
384			449977,25	1200816,54
	309° 33' 49"	38,51		
385			450001,78	1200786,85
	284° 17' 41"	40,87		
386			450011,87	1200747,25
	274° 34' 57"	128,42		
387			450022,13	1200619,24
	271° 40' 25"	78,06		
388			450024,41	1200541,21
	277° 50' 42"	74,14		
389			450034,53	1200467,76
	283° 56' 15"	129,62		
390			450065,75	1200341,96

Название (номер) межевого знака	Дирекционные углы (град. мин. сек.)	Длина линии(м)	X координата	Y координата
	307° 45' 41"	44,22		
391			450092,83	1200307
	336° 25' 05"	40,82		
392			450130,24	1200290,67
	13° 20' 48"	21,96		
393			450151,61	1200295,74
	35° 37' 30"	48,79		
394			450191,27	1200324,16
	10° 59' 37"	138,86		
395			450327,58	1200350,64
	23° 03' 39"	136,53		
396			450453,2	1200404,12
	32° 39' 18"	53,28		
397			450498,06	1200432,87
	21° 36' 58"	62,62		
398			450556,28	1200455,94
	30° 31' 50"	94,8		
399			450637,94	1200504,1
	38° 08' 46"	61,51		
1			450686,31	1200542,09


ЗУ 2:

400			448001,43	1200689,84
	56° 06' 49"	226,78		
401			448127,87	1200878,1
	110° 35' 03"	11,89		
402			448123,69	1200889,23
	135° 05' 07"	38		
403			448096,78	1200916,06
	137° 56' 38"	219,75		
404			447933,62	1201063,26
	251° 33' 54"	32,19		
405			447923,44	1201032,72
	316° 20' 28"	115,42		
406			448006,94	1200953,04
	287° 28' 05"	39,54		
407			448018,81	1200915,32
	259° 45' 09"	35,75		
408			448012,45	1200880,14
	242° 32' 42"	46,94		
409			447990,81	1200838,49
	224° 07' 50"	46,13		
410			447957,7	1200806,37
	207° 52' 41"	17,17		
411			447942,52	1200798,34
	176° 38' 41"	50,92		
412			447891,69	1200801,32

	172° 34' 54"	49,18		
413			447842,92	1200807,67
	152° 57' 30"	45,68		
414			447802,23	1200828,44
	141° 20' 39"	46,14		
415			447766,2	1200857,26
	156° 03' 22"	12,52		
416			447754,76	1200862,34
	203° 00' 53"	18,42		
417			447737,81	1200855,14
	235° 38' 58"	30,8		
418			447720,43	1200829,71
	246° 13' 40"	50,48		
419			447700,08	1200783,51
	253° 51' 44"	33,53		
420			447690,76	1200751,3
	268° 39' 32"	54,26		
421			447689,49	1200697,05
	294° 17' 22"	14,42		
422			447695,42	1200683,91
	321° 20' 25"	13,57		
423			447706,02	1200675,43
	358° 22' 32"	134,4		
424			447840,37	1200671,62
	6° 50' 35"	64,04		
425			447903,95	1200679,25
	6° 16' 30"	42,64		
426			447946,33	1200683,91
	5° 47' 57"	25,14		
427			447971,34	1200686,45
	6° 25' 41"	30,28		
400			448001,43	1200689,84

Handwritten notes and stamps at the bottom right of the page, including a circular stamp and some illegible text.

**Схема границ
муниципального образования-
Екатерининский сельсовет Никифоровского района
Тамбовской области**



**Описание границ
муниципального образования - Екатерининский сельсовет
Никифоровского района Тамбовской области**

I. Участок границы с муниципальным образованием — Изосимовский сельсовет Мичуринского района Тамбовской области (от А до Б)

Граница с муниципальным образованием — Изосимовский сельсовет Мичуринского района проходит:

- от т.1(А) до т.5 по восточной стороне полевой дороги;
- от т.5 до т.6 по северной стороне полевой дороги;
- от т.6 до т.8 по юго-восточной стороне лесополосы;
- от т.8 до т.9 пересекая ручей;
- от т.9 до т.17 по юго-восточной стороне лесополосы;
- от т.17 до т.21 по северо-восточной стороне лесополосы;
- от т.21 до т.22 по болоту;
- от т.22 до т.26(Б) по северо-восточной стороне лесополосы.

II. Участок границы с муниципальным образованием — Глазковский сельсовет Мичуринского района Тамбовской области (от Б до В)

Граница с муниципальным образованием — Глазковский сельсовет Мичуринского района проходит:

- от т.26(Б) до т.29 по северо-восточной стороне лесополосы;
- от т.29 до т.35 по юго-восточной стороне лесополосы;
- от т.35 до т.43 по меже;
- от т.43 до т.55 по днищу балки;
- от т.55 до т.59 по восточной стороне полевой дороги;
- от т.59 до т.60 по юго-восточной стороне лесополосы;
- от т.60 до т.62 по восточной стороне лесополосы;
- от т.62 до т.70 по западной стороне полевой дороги;
- от т.70 до т.95(В) по пастбищному участку.

III. Участок границы с муниципальным образованием — Подгорненский сельсовет Староюрьевского района Тамбовской области (от В до Г)

Граница с муниципальным образованием — Подгорненский сельсовет Староюрьевского района проходит:

- от т.95(В) до т.101 по пастбищному участку;
- от т.101 до т.108(Г) по юго-западной стороне лесополосы.

IV. Участок границы с муниципальным образованием — Зелёновский сельсовет Сосновского района Тамбовской области (от Г до Д)

Граница с муниципальным образованием — Зелёновский сельсовет Сосновского района проходит:

- от т.108(Г) до т.110 по юго-западной стороне лесополосы;
- от т.110 до т.112 по северо-западной стороне полевой дороги;

- от т.112 до т.116 по юго-западной стороне лесополосы;
- от т.116 до т.117 по пастбищному участку;
- от т.117 до т.140 по ручью;
- от т.140 до т.146 по юго-западной стороне лесополосы;
- от т.146 до т.148 по сенокосному участку;
- от т.148 до т.234 по середине р. Польной Воронеж;
- от т.234 до т.254 по северо-восточной стороне автодороги;
- от т.254 до т.256 по северо-восточной стороне полевой дороги;
- от т.256 до т.262 по южной стороне лесополосы;
- от т.262 до т.264 по меже;
- от т.264 до т.269 по юго-восточной стороне лесополосы;
- от т.269 до т.271 по пастбищному участку;
- от т.271 до т.280 по ручью;
- от т.280 до т.282 от ручья по северо-западной стороне полевой дороги;
- от т.282 до т.290 по западной стороне полевой дороги;
- от т.290 до т.291 по восточной стороне лесополосы;
- от т.291 до т.294(Д) по северной стороне лесополосы.

V. Участок границы с муниципальным образованием — Подлесный сельсовет Сосновского района Тамбовской области (от Д до Е)

Граница с муниципальным образованием — Подлесный сельсовет Сосновского района проходит:

- от т.294(Д) до т.296 по северо-западной стороне лесополосы;
- от т.296 до т.298 по южной стороне лесополосы;
- от т.298 до т.300 по западной стороне полевой дороги;
- от т.300 до т.306 по южной стороне полевой дороги;
- от т.306 до т.311 по пастбищному участку;
- от т.311 до т.314 по южной стороне лесополосы;
- от т.314 до т.315 по северо-восточной стороне лесополосы;
- от т.315 до т.321 по меже;
- от т.321 до т.322 пересекая ручей;
- от т.322 до т.325 по восточной стороне полевой дороги;
- от т.325 до т.329 по юго-западной стороне лесополосы;
- от т.329 до т.331 по юго-восточной стороне лесополосы;
- от т.331 до т.332 по пастбищному участку;
- от т.332 до т.333 по восточной стороне полевой дороги;
- от т.333 до т.334 по северо-западной стороне лесополосы;
- от т.334 до т.339 по северо-восточной стороне лесополосы;
- от т.339 до т.341 по северо-западной стороне лесополосы;
- от т.341 до т.342(Е) по меже.

VI. Участок границы с муниципальным образованием — Дегтянский сельсовет Сосновского района Тамбовской области (от Е до Ж)

Граница с муниципальным образованием — Дегтянский сельсовет Сосновского района проходит:

- от т.342(Е) до т.348 по меже до середины р. Мал. Ярославка;
- от т.348 до т.351 по северо-западной стороне лесополосы;
- от т.351 до т.356 по меже;
- от т.356 до т.357 пересекая р. Малая Ярославка;
- от т.357 до т.359 по меже;
- от т.359 до т.362 по восточной стороне лесополосы;
- от т.362 до т.366 по меже;
- от т.366 до т.367 пересекая ручей;
- от т.367 до т.370 по меже;
- от т.370 до т.372 по границе приусадебных земель н.п. Старое Сабурово;
- от т.372 до т.373 пересекая ручей;
- от т.373 до т.399 по ручью;
- от т.399 до т.400 по пастбищному участку;
- от т.400 до т.404 по юго-западной стороне полевой дороги;
- от т.404 до т.413 по меже;
- от т.413 до т.423 по юго-восточной стороне полевой дороги;
- от т.423 до т.424 по пастбищному участку, пересекая ручей;
- от т.424 до т.428 по меже;
- от т.428 до т.464 по ручью;
- от т.464 до т.525 по краю пруда;
- от т.525 до т.649 по ручью;
- от т.649 до т.652 по юго-восточной стороне полевой дороги;
- от т.652 до т.653 по меже;
- от т.653 до т.654 пересекая Татарский вал;
- от т.654 до т.659 по северо-восточной стороне лесополосы;
- от т.659 до т.664(Ж) между двумя лесополосами.

VII. Участок границы с муниципальным образованием — Лысогорский сельсовет Тамбовского района Тамбовской области (от Ж до З)

Граница с муниципальным образованием — Лысогорский сельсовет Тамбовского района проходит:

- от т.664(Ж) до т.665 пересекая лесополосу;
- от т.665 до т.891(З) по границе пастбищного участка.

VIII. Участок границы с муниципальным образованием — Сабуро-Покровский сельсовет Никифоровского района Тамбовской области (от З до И)

Граница с муниципальным образованием — Сабуро-Покровский сельсовет Никифоровского района проходит:

- от т.891(З) до т.901 по ручью;
- от т.901 до т.903 пересекая плотину;
- от т.903 до т.932 по середине пруда;

- от т.932 до т.935 по ручью;
- от т.935 до т.938 по юго-западной стороне лесополосы;
- от т.938 до т.939 пересекая Татарский вал;
- от т.939 до т.942 по юго-западной стороне полевой дороги;
- от т.942 до т.951 по ручью;
- от т.951 до т.953 по пастбищному участку;
- от т.953 до т.957 по северной стороне полевой дороги;
- от т.957 до т.964(И) по юго-восточной стороне лесополосы.

IX. Участок границы с муниципальным образованием — Ярославский сельсовет Никифоровского района Тамбовской области (от И до А)

Граница с муниципальным образованием — Ярославский сельсовет Никифоровского района проходит:

- от т.964(И) до т.968 по северо-восточной стороне лесополосы;
- от т.968 до т.969 пересекая ручей;
- от т.969 до т.983 по северо-восточной стороне полевой дороги;
- от т.983 до т.984 по пастбищному участку;
- от т.984 до т.985 пересекая р. Ярославка;
- от т.985 до т.1026 по берегу р. Ярославка;
- от т.1026 до т.1124 по берегу Ярославского водохранилища;
- от т.1124 до т.1129 по западной стороне лесополосы;
- от т.1129 до т.1156 по южной стороне лесополосы;
- от т.1156 до т.1158 по пастбищному участку;
- от т.1158 до т.1185 по середине р. Польной Воронеж;
- от т.1185 до т.1186 по пастбищному участку;
- от т.1186 до т.1187 по юго-западной стороне полевой дороги;
- от т.1187 до т.1188 по северной стороне полевой дороги;
- от т.1188 до т.1189 по юго-западной стороне полевой дороги;
- от т.1189 до т.1196 по южной стороне лесополосы;
- от т.1196 до т.1(А) по северо-восточной стороне лесополосы.

Каталог координат
характерных точек границ муниципального образования -
Екатерининский сельсовет Никифоровского района Тамбовской области

Название (номер) межевого знака	Дирекционные углы (град. мин. сек.)	Длина линии(м)	X координата	Y координата
1			462531,16	1200320,99
	345° 55' 52"	72,61		
2			462601,59	1200303,34
	345° 29' 01"	415,43		
3			463003,76	1200199,21
	345° 16' 58"	506,13		
4			463493,28	1200070,63
	345° 58' 08"	501,51		
5			463979,83	1199949,04
	76° 24' 26"	427,41		
6			464080,28	1200364,48
	77° 09' 04"	494,92		
7			464190,34	1200847,01
	75° 59' 33"	509,56		
8			464313,68	1201341,42
	70° 52' 04"	82,11		
9			464340,59	1201418,99
	65° 40' 55"	474,3		
10			464535,91	1201851,21
	63° 46' 58"	514,88		
11			464763,37	1202313,12
	60° 06' 04"	385,52		
12			464955,54	1202647,33
	58° 54' 11"	529,04		
13			465228,78	1203100,34
	62° 21' 08"	41,42		
14			465248	1203137,03
	74° 00' 03"	410,74		
15			465361,21	1203531,86
	73° 43' 17"	519,79		
16			465506,91	1204030,81
	74° 25' 04"	379,79		
17			465608,93	1204396,64
	337° 45' 47"	281,6		
18			465869,59	1204290,07
	337° 42' 21"	302,11		
19			466149,12	1204175,46
	337° 46' 25"	516,36		
20			466627,11	1203980,14
	338° 07' 00"	405,91		
21			467003,77	1203828,85
	342° 16' 36"	92,67		

Название (номер) межевого знака	Дирекционные углы (град. мин. сек.)	Длина линии(м)	X координата	Y координата
22			467092,04	1203800,64
	340° 13' 30"	364,03		
23			467434,6	1203677,48
	343° 22' 22"	444,15		
24			467860,18	1203550,39
	346° 01' 36"	278,91		
25			468130,84	1203483,04
	345° 32' 36"	173,57		
26			468298,91	1203439,71
	346° 20' 27"	633,68		
27			468914,67	1203290,07
	347° 19' 21"	950,5		
28			469842	1203081,47
	347° 41' 24"	773,54		
29			470597,76	1202916,55
	74° 20' 18"	436,18		
30			470715,51	1203336,54
	73° 44' 33"	552,3		
31			470870,13	1203866,76
	73° 54' 08"	891,53		
32			471117,33	1204723,33
	73° 59' 47"	661,56		
33			471299,72	1205359,25
	73° 48' 42"	555,21		
34			471454,51	1205892,45
	73° 30' 23"	1099,79		
35			471766,75	1206946,99
	350° 37' 48"	519,32		
36			472279,14	1206862,44
	350° 47' 04"	202,37		
37			472478,9	1206830,03
	77° 20' 22"	165,48		
38			472515,17	1206991,49
	89° 22' 45"	29,53		
39			472515,49	1207021,02
	78° 57' 28"	139,72		
40			472542,25	1207158,15
	78° 35' 57"	19,78		
41			472546,16	1207177,54
	78° 26' 32"	233,48		
42			472592,94	1207406,29
	78° 26' 44"	105,69		
43			472614,11	1207509,84
	342° 54' 31"	41		
44			472653,3	1207497,79
	337° 06' 06"	154,13		

Название (номер) межевого знака	Дирекционные углы (град. мин. сек.)	Длина линии(м)	X координата	Y координата
45			472795,28	1207437,82
	2° 40' 03"	141,81		
46			472936,94	1207444,42
	349° 22' 12"	63,97		
47			472999,81	1207432,62
	325° 53' 49"	24,24		
48			473019,88	1207419,03
	340° 12' 17"	82,59		
49			473097,59	1207391,06
	2° 50' 29"	21,79		
50			473119,35	1207392,14
	345° 46' 17"	33,93		
51			473152,24	1207383,8
	334° 42' 11"	66,28		
52			473212,16	1207355,48
	327° 14' 39"	214,69		
53			473392,71	1207239,32
	3° 17' 15"	248,49		
54			473640,79	1207253,57
	358° 49' 30"	75,6		
55			473716,37	1207252,02
	358° 49' 53"	535,48		
56			474251,74	1207241,1
	5° 52' 23"	121,38		
57			474372,48	1207253,52
	4° 56' 04"	1051,58		
58			475420,16	1207343,97
	4° 49' 08"	875,28		
59			476292,35	1207417,5
	72° 02' 53"	822,53		
60			476545,87	1208199,99
	15° 37' 18"	356,5		
61			476889,2	1208295,99
	344° 08' 44"	843,06		
62			477700,19	1208065,67
	343° 46' 38"	590,78		
63			478267,45	1207900,62
	342° 49' 24"	590,38		
64			478831,5	1207726,27
	345° 39' 21"	337,24		
65			479158,23	1207642,72
	344° 29' 18"	600,93		
66			479737,27	1207482,01
	344° 12' 06"	502,84		
67			480221,12	1207345,11
	352° 11' 38"	109,33		

Название (номер) межевого знака	Дирекционные углы (град. мин. сек.)	Длина линии(м)	X координата	Y координата
68			480329,44	1207330,26
	4° 02' 50"	383,56		
69			480712,04	1207357,33
	358° 28' 43"	65,53		
70			480777,55	1207355,59
	334° 44' 47"	51,19		
71			480823,85	1207333,75
	338° 25' 40"	40,39		
72			480861,41	1207318,9
	1° 35' 04"	31,46		
73			480892,86	1207319,77
	0° 57' 23"	104,83		
74			480997,68	1207321,52
	341° 33' 54"	46,96		
75			481042,23	1207306,67
	335° 22' 27"	46,13		
76			481084,16	1207287,45
	342° 07' 20"	56,91		
77			481138,32	1207269,98
	324° 56' 27"	60,83		
78			481188,11	1207235,04
	340° 10' 24"	56,64		
79			481241,39	1207215,83
	349° 37' 13"	63,05		
80			481303,41	1207204,47
	356° 57' 02"	65,6		
81			481368,92	1207200,98
	0° 00' 00"	74,25		
82			481443,17	1207200,98
	354° 56' 57"	59,63		
83			481502,57	1207195,73
	341° 34' 24"	44,2		
84			481544,5	1207181,76
	338° 20' 24"	63,91		
85			481603,9	1207158,17
	350° 02' 58"	101,1		
86			481703,48	1207140,7
	353° 25' 08"	45,72		
87			481748,9	1207135,46
	4° 41' 34"	73,1		
88			481821,75	1207141,44
	1° 13' 32"	87,9		
89			481909,63	1207143,32
	31° 10' 44"	38,81		
90			481942,83	1207163,41
	348° 11' 45"	59,78		

Название (номер) межевого знака	Дирекционные углы (град. мин. сек.)	Длина линии(м)	X координата	Y координата
91			482001,35	1207151,18
	13° 08' 35"	26,92		
92			482027,56	1207157,3
	351° 51' 45"	43,24		
93			482070,36	1207151,18
	13° 37' 52"	59,32		
94			482128,01	1207165,16
	327° 25' 18"	49,18		
95			482169,45	1207138,68
	94° 58' 55"	248,16		
96			482147,9	1207385,9
	2° 19' 39"	270,35		
97			482418,03	1207396,88
	1° 31' 35"	45,8		
98			482463,81	1207398,1
	1° 21' 27"	58,68		
99			482522,47	1207399,49
	1° 24' 00"	34,38		
100			482556,84	1207400,33
	1° 31' 06"	110,2		
101			482667	1207403,25
	358° 13' 22"	4,19		
102			482671,19	1207403,12
	103° 53' 51"	534,21		
103			482542,88	1207921,69
	103° 53' 42"	387,93		
104			482449,72	1208298,27
	106° 15' 42"	324,29		
105			482358,91	1208609,59
	129° 39' 13"	760,72		
106			481873,46	1209195,28
	109° 22' 29"	129,16		
107			481830,61	1209317,13
	107° 57' 11"	264,76		
108			481749	1209569
	128° 29' 24"	14,22		
109			481740,15	1209580,13
	106° 28' 56"	500,67		
110			481598,1	1210060,23
	186° 03' 58"	760,35		
111			480842,01	1209979,88
	187° 13' 26"	147,44		
112			480695,74	1209961,34
	110° 37' 17"	631,76		
113			480473,24	1210552,62
	110° 07' 15"	952,24		

Название (номер) межевого знака	Дирекционные углы (град. мин. сек.)	Длина линии(м)	X координата	Y координата
114			480145,67	1211446,74
	110° 03' 28"	1219,42		
115			479727,45	1212592,2
	109° 32' 12"	948,74		
116			479410,18	1213486,32
	108° 01' 04"	179,82		
117			479354,56	1213657,32
	357° 22' 17"	224,8		
118			479579,12	1213647,01
	352° 47' 10"	164,05		
119			479741,87	1213626,41
	30° 09' 15"	250,17		
120			479958,19	1213752,08
	335° 33' 33"	74,68		
121			480026,18	1213721,18
	18° 26' 06"	78,17		
122			480100,34	1213745,9
	47° 43' 32"	61,26		
123			480141,55	1213791,23
	35° 27' 10"	272,55		
124			480363,57	1213949,32
	325° 20' 44"	8,9		
125			480370,89	1213944,26
	60° 16' 27"	52,23		
126			480396,79	1213989,62
	43° 03' 49"	49,81		
127			480433,18	1214023,63
	60° 22' 24"	45,13		
128			480455,49	1214062,86
	53° 12' 34"	21,64		
129			480468,45	1214080,19
	46° 34' 09"	21,95		
130			480483,54	1214096,13
	46° 06' 06"	151,53		
131			480588,61	1214205,32
	29° 45' 03"	83,05		
132			480660,71	1214246,53
	5° 42' 36"	82,82		
133			480743,12	1214254,77
	61° 17' 30"	98,66		
134			480790,51	1214341,3
	45° 00' 00"	110,7		
135			480868,79	1214419,58
	20° 51' 29"	92,6		
136			480955,32	1214452,55
	30° 25' 52"	95,58		

Название (номер) межевого знака	Дирекционные углы (град. мин. сек.)	Длина линии(м)	X координата	Y координата
137			481037,73	1214500,96
	55° 08' 27"	111,73		
138			481101,59	1214592,64
	30° 06' 54"	62,4		
139			481155,57	1214623,95
	11° 54' 52"	61,9		
140			481216,14	1214636,73
	137° 47' 03"	26,64		
141			481196,41	1214654,63
	131° 20' 59"	464,69		
142			480889,41	1215003,47
	130° 57' 26"	132,5		
143			480802,56	1215103,53
	146° 55' 23"	1,81		
144			480801,04	1215104,52
	128° 40' 47"	207,34		
145			480671,46	1215266,38
	109° 12' 38"	575,52		
146			480482,09	1215809,85
	108° 05' 07"	234,77		
147			480409,21	1216033,02
	106° 31' 32"	21,16		
148			480403,19	1216053,31
	154° 29' 19"	100,44		
149			480312,54	1216096,57
	130° 13' 52"	70,17		
150			480267,22	1216150,14
	90° 46' 27"	152,46		
151			480265,16	1216302,59
	125° 32' 12"	212,67		
152			480141,55	1216475,65
	180° 00' 00"	63,87		
153			480077,68	1216475,65
	228° 14' 41"	77,33		
154			480026,18	1216417,96
	288° 06' 08"	112,71		
155			480061,2	1216310,83
	299° 28' 33"	108,85		
156			480114,76	1216216,07
	270° 00' 00"	61,81		
157			480114,76	1216154,26
	225° 56' 21"	177,75		
158			479991,15	1216026,53
	172° 24' 22"	93,53		
159			479898,44	1216038,89
	181° 44' 09"	68,01		

Название (номер) межевого знака	Дирекционные углы (град. мин. сек.)	Длина линии(м)	X координата	Y координата
160			479830,46	1216036,83
	254° 15' 02"	83,48		
161			479807,8	1215956,48
	301° 42' 05"	82,32		
162			479851,06	1215886,44
	289° 10' 48"	150,52		
163			479900,51	1215744,28
	300° 00' 12"	168,9		
164			479984,97	1215598,01
	257° 18' 26"	468,82		
165			479881,96	1215140,65
	224° 34' 09"	193,75		
166			479743,93	1215004,68
	249° 08' 55"	138,9		
167			479694,49	1214874,88
	277° 11' 56"	197,27		
168			479719,21	1214679,17
	246° 34' 09"	134,72		
169			479665,64	1214555,56
	219° 14' 45"	188,87		
170			479519,37	1214436,07
	165° 30' 04"	123,42		
171			479399,88	1214466,97
	126° 28' 09"	58,92		
172			479364,86	1214514,35
	67° 22' 56"	107,13		
173			479406,06	1214613,24
	103° 14' 19"	71,96		
174			479389,58	1214683,29
	148° 44' 26"	67,49		
175			479331,89	1214718,31
	195° 05' 27"	189,9		
176			479148,54	1214668,87
	169° 12' 59"	132,12		
177			479018,75	1214693,59
	199° 31' 01"	59,95		
178			478962,24	1214673,56
	263° 00' 47"	89,03		
179			478951,41	1214585,19
	237° 00' 31"	42,99		
180			478928	1214549,13
	178° 42' 49"	48,11		
181			478879,9	1214550,21
	138° 06' 58"	65,04		
182			478831,48	1214593,63
	156° 35' 32"	60,41		

Название (номер) межевого знака	Дирекционные углы (град. мин. сек.)	Длина линии(м)	X координата	Y координата
183			478776,04	1214617,63
	117° 00' 02"	35,31		
184			478760,01	1214649,09
	103° 07' 16"	52,24		
185			478748,15	1214699,97
	155° 02' 13"	46,87		
186			478705,66	1214719,75
	170° 16' 01"	97,72		
187			478609,35	1214736,27
	147° 39' 55"	110,1		
188			478516,32	1214795,16
	147° 20' 20"	94,67		
189			478436,62	1214846,25
	180° 25' 13"	34,09		
190			478402,53	1214846
	232° 36' 37"	52,7		
191			478370,53	1214804,13
	252° 21' 22"	87,96		
192			478343,87	1214720,31
	307° 33' 43"	46,37		
193			478372,14	1214683,55
	325° 36' 16"	66,01		
194			478426,61	1214646,26
	279° 28' 06"	31,98		
195			478431,87	1214614,72
	249° 38' 46"	41,46		
196			478417,45	1214575,85
	225° 09' 58"	56,1		
197			478377,9	1214536,07
	194° 55' 07"	54,5		
198			478325,24	1214522,04
	173° 22' 10"	35,07		
199			478290,4	1214526,09
	152° 30' 01"	33,72		
200			478260,49	1214541,66
	128° 05' 43"	35,82		
201			478238,39	1214569,85
	138° 35' 25"	59,73		
202			478193,59	1214609,36
	159° 34' 49"	59,53		
203			478137,8	1214630,13
	200° 18' 00"	63,36		
204			478078,38	1214608,15
	214° 42' 55"	57,35		
205			478031,24	1214575,49
	204° 22' 47"	49,49		

Название (номер) межевого знака	Дирекционные углы (град. мин. сек.)	Длина линии(м)	X координата	Y координата
206			477986,16	1214555,06
	176° 40' 55"	43,88		
207			477942,35	1214557,6
	146° 35' 55"	86,41		
208			477870,21	1214605,17
	177° 56' 12"	33,05		
209			477837,18	1214606,36
	217° 24' 53"	65,62		
210			477785,06	1214566,49
	205° 10' 11"	90,9		
211			477702,79	1214527,83
	246° 33' 43"	40,83		
212			477686,55	1214490,37
	265° 06' 54"	93,01		
213			477678,63	1214397,7
	194° 37' 26"	61,47		
214			477619,15	1214382,18
	149° 27' 44"	83,72		
215			477547,04	1214424,72
	159° 40' 02"	95,2		
216			477457,77	1214457,8
	220° 04' 10"	97,9		
217			477382,85	1214394,78
	254° 44' 28"	66,38		
218			477365,38	1214330,74
	307° 25' 39"	127,65		
219			477442,96	1214229,37
	274° 36' 55"	59,03		
220			477447,71	1214170,53
	233° 07' 05"	37,91		
221			477424,96	1214140,21
	211° 21' 40"	206,73		
222			477248,43	1214032,62
	199° 49' 58"	54,06		
223			477197,58	1214014,28
	238° 12' 25"	78,09		
224			477156,44	1213947,91
	209° 09' 35"	85,15		
225			477082,08	1213906,42
	180° 25' 35"	52,41		
226			477029,67	1213906,03
	177° 09' 09"	69,05		
227			476960,71	1213909,46
	229° 38' 21"	34,62		
228			476938,29	1213883,08
	217° 35' 03"	44,6		

Название (номер) межевого знака	Дирекционные углы (град. мин. сек.)	Длина линии(м)	X координата	Y координата
229			476902,95	1213855,88
	207° 35' 04"	30,67		
230			476875,77	1213841,68
	218° 27' 23"	50,14		
231			476836,51	1213810,5
	163° 35' 47"	57,01		
232			476781,82	1213826,6
	156° 24' 25"	134,04		
233			476658,98	1213880,25
	231° 01' 19"	150,38		
234			476564,39	1213763,35
	145° 10' 51"	15,2		
235			476551,91	1213772,03
	158° 05' 15"	10,53		
236			476542,14	1213775,96
	155° 03' 01"	8,25		
237			476534,66	1213779,44
	159° 47' 56"	7,18		
238			476527,92	1213781,92
	160° 44' 57"	14,44		
239			476514,29	1213786,68
	160° 31' 12"	11,1		
240			476503,83	1213790,38
	163° 34' 31"	9,2		
241			476495,01	1213792,98
	165° 56' 14"	15,76		
242			476479,72	1213796,81
	166° 49' 06"	12,85		
243			476467,21	1213799,74
	165° 13' 59"	13,69		
244			476453,97	1213803,23
	164° 41' 00"	17,15		
245			476437,43	1213807,76
	168° 33' 22"	18,45		
246			476419,35	1213811,42
	170° 15' 59"	15,97		
247			476403,61	1213814,12
	168° 24' 28"	15,53		
248			476388,4	1213817,24
	171° 55' 08"	11,6		
249			476376,92	1213818,87
	172° 57' 59"	11,68		
250			476365,33	1213820,3
	170° 09' 06"	16,84		
251			476348,74	1213823,18
	170° 03' 04"	10,65		

Название (номер) межевого знака	Дирекционные углы (град. мин. сек.)	Длина линии(м)	X координата	Y координата
252			476338,25	1213825,02
	160° 06' 57"	11,88		
253			476327,08	1213829,06
	141° 41' 17"	10,81		
254			476318,6	1213835,76
	109° 32' 06"	10,05		
255			476315,24	1213845,23
	90° 48' 05"	649,96		
256			476306,15	1214495,13
	94° 52' 25"	501,2		
257			476263,57	1214994,52
	94° 53' 29"	333,66		
258			476235,12	1215326,96
	93° 18' 02"	77,99		
259			476230,63	1215404,82
	90° 36' 14"	71,14		
260			476229,88	1215475,96
	91° 19' 53"	354,24		
261			476221,65	1215830,1
	93° 15' 16"	395,82		
262			476199,18	1216225,28
	91° 32' 14"	184,51		
263			476194,23	1216409,72
	12° 35' 06"	690,26		
264			476867,91	1216560,12
	11° 42' 28"	639,61		
265			477494,21	1216689,91
	11° 49' 41"	184,17		
266			477674,47	1216727,66
	9° 35' 36"	79,87		
267			477753,22	1216740,97
	11° 34' 42"	116,44		
268			477867,29	1216764,34
	11° 59' 39"	169,82		
269			478033,4	1216799,63
	100° 39' 25"	96,9		
270			478015,48	1216894,86
	101° 30' 31"	186,1		
271			477978,35	1217077,22
	144° 10' 28"	229,77		
272			477792,05	1217211,71
	166° 45' 32"	60,47		
273			477733,19	1217225,56
	175° 49' 02"	92,82		
274			477640,62	1217232,33
	195° 59' 18"	53,26		

Название (номер) межевого знака	Дирекционные углы (град. мин. сек.)	Длина линии(м)	X координата	Y координата
275			477589,42	1217217,66
	175° 22' 14"	35,44		
276			477554,1	1217220,52
	137° 02' 11"	107,26		
277			477475,61	1217293,62
	168° 57' 54"	47,02		
278			477429,46	1217302,62
	134° 54' 03"	126,58		
279			477340,11	1217392,28
	126° 04' 25"	96,84		
280			477283,09	1217470,55
	195° 24' 43"	138,21		
281			477149,85	1217433,82
	194° 34' 10"	1040,1		
282			476143,2	1217172,18
	183° 06' 07"	382,17		
283			475761,59	1217151,5
	181° 40' 36"	296,99		
284			475464,73	1217142,81
	178° 57' 01"	496,21		
285			474968,6	1217151,9
	179° 37' 15"	25,68		
286			474942,92	1217152,07
	179° 30' 27"	69,79		
287			474873,13	1217152,67
	179° 53' 43"	164,12		
288			474709,01	1217152,97
	179° 54' 48"	198,56		
289			474510,45	1217153,27
	179° 17' 46"	1054,82		
290			473455,71	1217166,23
	181° 09' 48"	1080,05		
291			472375,88	1217144,3
	89° 21' 15"	361,94		
292			472379,96	1217506,22
	89° 09' 35"	803,94		
293			472391,75	1218310,07
	109° 16' 03"	14,36		
294			472387,01	1218323,63
	191° 00' 08"	75,56		
295			472312,84	1218309,21
	192° 24' 48"	411,28		
296			471911,17	1218220,8
	99° 07' 39"	462,58		
297			471837,79	1218677,52
	97° 31' 39"	385,18		

Название (номер) межевого знака	Дирекционные углы (град. мин. сек.)	Длина линии(м)	X координата	Y координата
298			471787,33	1219059,38
	184° 37' 25"	557,37		
299			471231,77	1219014,45
	184° 42' 58"	495,39		
300			470738,06	1218973,72
	280° 06' 46"	403,39		
301			470808,89	1218576,6
	280° 56' 44"	552,89		
302			470913,87	1218033,77
	278° 33' 10"	68,45		
303			470924,05	1217966,08
	266° 28' 42"	292,55		
304			470906,08	1217674,08
	268° 02' 13"	323,17		
305			470895,01	1217351,1
	267° 47' 35"	766,02		
306			470865,51	1216585,65
	220° 15' 45"	3,85		
307			470862,57	1216583,16
	266° 49' 51"	149,59		
308			470854,3	1216433,8
	358° 18' 24"	5,75		
309			470860,05	1216433,63
	267° 51' 48"	65,45		
310			470857,61	1216368,23
	136° 18' 04"	11,52		
311			470849,28	1216376,19
	165° 09' 36"	2,42		
312			470846,94	1216376,81
	267° 56' 50"	634,32		
313			470824,22	1215742,9
	258° 07' 36"	9,57		
314			470822,25	1215733,53
	159° 29' 22"	1449,72		
315			469464,43	1216241,48
	69° 16' 11"	6,16		
316			469466,61	1216247,24
	157° 40' 06"	84,27		
317			469388,66	1216279,26
	189° 42' 39"	104,93		
318			469285,23	1216261,56
	188° 14' 01"	243,42		
319			469044,32	1216226,7
	186° 52' 36"	105,82		
320			468939,26	1216214,03
	187° 08' 38"	37,79		

Название (номер) межевого знака	Дирекционные углы (град. мин. сек.)	Длина линии(м)	X координата	Y координата
321			468901,76	1216209,33
	181° 06' 33"	24,79		
322			468876,97	1216208,85
	192° 41' 53"	40,4		
323			468837,56	1216199,97
	188° 32' 01"	797,56		
324			468048,83	1216081,62
	194° 27' 31"	15,14		
325			468034,17	1216077,84
	100° 26' 57"	626,58		
326			467920,53	1216694,03
	97° 09' 31"	114,35		
327			467906,28	1216807,49
	100° 02' 45"	906,91		
328			467748,08	1217700,5
	132° 41' 30"	23,7		
329			467732,01	1217717,92
	187° 10' 50"	616,81		
330			467120,04	1217640,82
	184° 37' 25"	53,71		
331			467066,5	1217636,49
	190° 07' 53"	141,04		
332			466927,66	1217611,68
	186° 14' 22"	792,38		
333			466139,97	1217525,56
	66° 53' 42"	952,81		
334			466513,87	1218401,94
	170° 21' 04"	247,9		
335			466269,48	1218443,49
	176° 47' 42"	67,26		
336			466202,33	1218447,25
	171° 09' 32"	469,11		
337			465738,79	1218519,35
	172° 15' 07"	611,27		
338			465133,1	1218601,76
	172° 49' 53"	330,15		
339			464805,53	1218642,96
	81° 47' 37"	216,48		
340			464836,43	1218857,22
	79° 24' 33"	819,39		
341			464987,03	1219662,65
	168° 04' 31"	220,93		
342			464770,87	1219708,3
	177° 43' 10"	13,82		
343			464757,06	1219708,85
	177° 38' 48"	0,73		

Название (номер) межевого знака	Дирекционные углы (град. мин. сек.)	Длина линии(м)	X координата	Y координата
344			464756,33	1219708,88
	177° 41' 24"	24,81		
345			464731,54	1219709,88
	168° 53' 21"	295,78		
346			464441,3	1219766,88
	87° 08' 01"	80,19		
347			464445,31	1219846,97
	95° 12' 34"	48,79		
348			464440,88	1219895,56
	186° 21' 57"	520,32		
349			463923,77	1219837,87
	186° 24' 37"	184,51		
350			463740,41	1219817,27
	188° 04' 46"	322,53		
351			463421,08	1219771,94
	190° 10' 06"	466,75		
352			462961,66	1219689,54
	265° 03' 16"	215,06		
353			462943,12	1219475,28
	267° 30' 01"	66,72		
354			462940,21	1219408,62
	267° 09' 20"	359,3		
355			462922,38	1219049,76
	265° 37' 29"	133,18		
356			462912,22	1218916,97
	266° 55' 22"	191,88		
357			462901,92	1218725,37
	265° 38' 58"	190,09		
358			462887,5	1218535,83
	266° 31' 00"	1661,52		
359			462786,55	1216877,38
	177° 02' 04"	517,8		
360			462269,44	1216904,17
	178° 00' 36"	533,91		
361			461735,85	1216922,71
	179° 46' 26"	674,01		
362			461061,85	1216925,37
	105° 17' 34"	544,95		
363			460918,12	1217451,02
	105° 19' 54"	178,51		
364			460870,92	1217623,18
	105° 01' 00"	294,71		
365			460794,56	1217907,83
	105° 21' 12"	23		
366			460788,47	1217930,01
	106° 24' 00"	139,72		

Название (номер) межевого знака	Дирекционные углы (град. мин. сек.)	Длина линии(м)	X координата	Y координата
367			460749,02	1218064,05
	148° 03' 08"	302,05		
368			460492,72	1218223,88
	143° 32' 20"	124,72		
369			460392,41	1218298
	146° 09' 35"	59,26		
370			460343,19	1218331
	138° 22' 25"	238,76		
371			460164,72	1218489,6
	117° 20' 48"	89,16		
372			460123,76	1218568,8
	60° 38' 32"	75,63		
373			460160,84	1218634,72
	126° 32' 52"	74,38		
374			460116,55	1218694,47
	107° 55' 08"	143,98		
375			460072,25	1218831,47
	93° 16' 14"	36,11		
376			460070,19	1218867,52
	72° 43' 19"	48,55		
377			460084,61	1218913,88
	105° 42' 31"	34,24		
378			460075,34	1218946,84
	118° 18' 03"	30,42		
379			460060,92	1218973,62
	58° 00' 09"	38,88		
380			460081,52	1219006,59
	59° 55' 14"	45,23		
381			460104,19	1219045,73
	94° 40' 19"	101,29		
382			460095,94	1219146,68
	81° 58' 00"	81,15		
383			460107,28	1219227,03
	67° 51' 52"	65,61		
384			460132	1219287,8
	90° 46' 27"	76,24		
385			460130,97	1219364,03
	82° 41' 39"	40,5		
386			460136,12	1219404,2
	73° 24' 51"	101,03		
387			460164,96	1219501,03
	88° 53' 55"	53,58		
388			460165,99	1219554,6
	72° 03' 02"	76,87		
389			460189,68	1219627,73
	101° 02' 18"	43,04		

Название (номер) межевого знака	Дирекционные углы (град. мин. сек.)	Длина линии(м)	X координата	Y координата
390			460181,44	1219669,97
	88° 01' 30"	29,89		
391			460182,47	1219699,84
	68° 22' 09"	64,27		
392			460206,16	1219759,58
	100° 26' 10"	79,61		
393			460191,74	1219837,87
	72° 15' 19"	27,04		
394			460199,98	1219863,62
	50° 51' 16"	57,12		
395			460236,04	1219907,92
	74° 03' 17"	37,49		
396			460246,34	1219943,97
	94° 55' 35"	59,97		
397			460241,19	1220003,72
	73° 15' 45"	143,06		
398			460282,39	1220140,72
	88° 39' 08"	87,58		
399			460284,45	1220228,28
	157° 25' 14"	38,28		
400			460249,1	1220242,98
	170° 01' 23"	82,71		
401			460167,64	1220257,31
	173° 54' 23"	180,96		
402			459987,7	1220276,52
	173° 03' 34"	369,26		
403			459621,15	1220321,14
	175° 31' 10"	372,5		
404			459249,79	1220350,24
	173° 37' 03"	22,49		
405			459227,44	1220352,74
	171° 06' 06"	4,01		
406			459223,48	1220353,36
	173° 57' 57"	618,81		
407			458608,1	1220418,41
	174° 20' 59"	155,91		
408			458452,95	1220433,76
	174° 19' 37"	168,84		
409			458284,94	1220450,45
	173° 04' 22"	158,19		
410			458127,9	1220469,53
	172° 53' 55"	26,94		
411			458101,17	1220472,86
	172° 07' 26"	264,54		
412			457839,13	1220509,11
	170° 08' 35"	170,63		

Название (номер) межевого знака	Дирекционные углы (град. мин. сек.)	Длина линии(м)	X координата	Y координата
413			457671,02	1220538,32
	66° 43' 25"	389,94		
414			457825,11	1220896,52
	65° 37' 23"	257,79		
415			457931,51	1221131,33
	81° 28' 03"	153,8		
416			457954,33	1221283,43
	81° 27' 40"	6,94		
417			457955,36	1221290,29
	79° 46' 17"	165,23		
418			457984,7	1221452,89
	81° 44' 30"	31,61		
419			457989,24	1221484,17
	348° 50' 43"	1,45		
420			457990,66	1221483,89
	78° 27' 55"	2		
421			457991,06	1221485,85
	168° 54' 23"	1,56		
422			457989,53	1221486,15
	81° 44' 26"	39,47		
423			457995,2	1221525,21
	83° 11' 41"	342,29		
424			458035,76	1221865,09
	169° 32' 06"	15,03		
425			458020,98	1221867,82
	198° 18' 45"	105,12		
426			457921,18	1221834,79
	259° 13' 17"	83,1		
427			457905,64	1221753,16
	259° 08' 42"	74,82		
428			457891,55	1221679,68
	161° 56' 29"	99,68		
429			457796,78	1221710,58
	208° 04' 07"	70,05		
430			457734,97	1221677,62
	172° 52' 30"	33,22		
431			457702,01	1221681,74
	197° 39' 42"	47,56		
432			457656,69	1221667,31
	163° 26' 17"	79,53		
433			457580,46	1221689,98
	181° 30' 26"	78,32		
434			457502,17	1221687,92
	211° 36' 55"	62,89		
435			457448,61	1221654,95
	164° 32' 05"	100,47		

Название (номер) межевого знака	Дирекционные углы (град. мин. сек.)	Длина линии(м)	X координата	Y координата
436			457351,78	1221681,74
	173° 59' 33"	39,37		
437			457312,63	1221685,86
	142° 18' 21"	57,27		
438			457267,31	1221720,88
	172° 52' 30"	49,82		
439			457217,87	1221727,06
	198° 25' 56"	65,15		
440			457156,06	1221706,46
	199° 24' 00"	155,07		
441			457009,79	1221654,95
	174° 30' 29"	107,62		
442			456902,66	1221665,25
	214° 16' 52"	54,86		
443			456857,33	1221634,35
	190° 47' 03"	44,04		
444			456814,07	1221626,11
	163° 18' 12"	64,53		
445			456752,26	1221644,65
	190° 00' 29"	35,56		
446			456717,24	1221638,47
	223° 57' 30"	80,13		
447			456659,56	1221582,85
	190° 29' 23"	56,58		
448			456603,93	1221572,55
	223° 50' 12"	71,4		
449			456552,43	1221523,1
	206° 33' 42"	78,32		
450			456482,38	1221488,08
	208° 26' 42"	112,47		
451			456383,49	1221434,51
	234° 27' 44"	70,88		
452			456342,29	1221376,83
	194° 02' 01"	50,97		
453			456292,84	1221364,47
	217° 41' 43"	114,56		
454			456202,19	1221294,42
	187° 25' 53"	47,78		
455			456154,81	1221288,24
	191° 18' 36"	42,02		
456			456113,61	1221280
	169° 41' 47"	92,14		
457			456022,96	1221296,48
	198° 53' 02"	82,74		
458			455944,67	1221269,7
	159° 26' 38"	35,2		

Название (номер) межевого знака	Дирекционные углы (град. мин. сек.)	Длина линии(м)	X координата	Y координата
459			455911,71	1221282,06
	156° 48' 18"	62,76		
460			455854,02	1221306,78
	207° 38' 46"	48,84		
461			455810,76	1221284,12
	174° 48' 20"	45,51		
462			455765,44	1221288,24
	157° 13' 02"	32,2		
463			455735,75	1221300,71
	92° 53' 53"	14,44		
464			455735,02	1221315,13
	178° 53' 08"	152,72		
465			455582,33	1221318,1
	196° 01' 19"	92,61		
466			455493,32	1221292,54
	174° 53' 07"	61,13		
467			455432,43	1221297,99
	183° 25' 32"	54,73		
468			455377,8	1221294,72
	123° 30' 28"	38,37		
469			455356,62	1221326,71
	101° 54' 05"	57,56		
470			455344,75	1221383,03
	108° 54' 24"	36,88		
471			455332,8	1221417,92
	128° 14' 45"	29,82		
472			455314,34	1221441,34
	162° 51' 34"	42,28		
473			455273,94	1221453,8
	185° 02' 40"	35,6		
474			455238,48	1221450,67
	178° 46' 39"	50,62		
475			455187,87	1221451,75
	136° 19' 04"	22,14		
476			455171,86	1221467,04
	98° 30' 20"	30,22		
477			455167,39	1221496,93
	81° 54' 45"	49,4		
478			455174,34	1221545,84
	95° 47' 24"	30,13		
479			455171,3	1221575,82
	117° 02' 20"	74,09		
480			455137,62	1221641,81
	114° 36' 58"	49,84		
481			455116,86	1221687,12
	167° 25' 28"	45,1		

Название (номер) межевого знака	Дирекционные углы (град. мин. сек.)	Длина линии(м)	X координата	Y координата
482			455072,84	1221696,94
	192° 18' 27"	83,37		
483			454991,39	1221679,17
	89° 40' 11"	3,47		
484			454991,41	1221682,64
	158° 29' 59"	28,98		
485			454964,45	1221693,26
	135° 56' 21"	11,65		
486			454956,08	1221701,36
	156° 47' 35"	26,72		
487			454931,52	1221711,89
	116° 52' 52"	22,69		
488			454921,26	1221732,13
	77° 03' 50"	37,39		
489			454929,63	1221768,57
	73° 18' 18"	50,72		
490			454944,2	1221817,15
	77° 20' 34"	27,11		
491			454950,14	1221843,6
	88° 13' 40"	26,19		
492			454950,95	1221869,78
	103° 44' 30"	25,01		
493			454945,01	1221894,07
	133° 18' 38"	19,67		
494			454931,52	1221908,38
	170° 56' 32"	18,87		
495			454912,89	1221911,35
	184° 03' 03"	30,58		
496			454882,39	1221909,19
	139° 13' 03"	18,17		
497			454868,63	1221921,06
	121° 47' 26"	54,31		
498			454840,02	1221967,22
	171° 52' 12"	13,36		
499			454826,79	1221969,11
	201° 20' 08"	11,87		
500			454815,73	1221964,79
	215° 05' 45"	12,21		
501			454805,74	1221957,77
	138° 18' 12"	26,38		
502			454786,04	1221975,32
	111° 21' 55"	38,54		
503			454772	1222011,21
	72° 12' 44"	45,07		
504			454785,77	1222054,13
	71° 08' 34"	45,91		

Название (номер) межевого знака	Дирекционные углы (град. мин. сек.)	Длина линии(м)	X координата	Y координата
505			454800,61	1222097,58
	73° 22' 51"	34,93		
506			454810,6	1222131,05
	57° 24' 01"	35,56		
507			454829,76	1222161,01
	80° 33' 06"	33,93		
508			454835,33	1222194,48
	82° 05' 01"	24,25		
509			454838,67	1222218,5
	96° 20' 31"	36,66		
510			454834,62	1222254,94
	112° 45' 17"	41,86		
511			454818,43	1222293,54
	107° 05' 03"	43,2		
512			454805,74	1222334,83
	91° 13' 43"	36,38		
513			454804,96	1222371,2
	66° 55' 48"	35,65		
514			454818,93	1222404
	75° 07' 43"	30,78		
515			454826,83	1222433,75
	114° 08' 31"	38,61		
516			454811,04	1222468,98
	115° 07' 12"	42,92		
517			454792,82	1222507,84
	124° 23' 00"	41,95		
518			454769,13	1222542,46
	141° 50' 13"	21,62		
519			454752,13	1222555,82
	181° 25' 40"	26,09		
520			454726,05	1222555,17
	210° 29' 25"	19,93		
521			454708,88	1222545,06
	181° 23' 39"	32,06		
522			454676,83	1222544,28
	169° 41' 43"	27,17		
523			454650,1	1222549,14
	152° 04' 10"	57,04		
524			454599,7	1222575,86
	132° 00' 00"	26,62		
525			454581,89	1222595,64
	127° 38' 53"	100,74		
526			454520,36	1222675,4
	164° 34' 04"	74,67		
527			454448,38	1222695,27
	157° 55' 44"	52,05		

Название (номер) межевого знака	Дирекционные углы (град. мин. сек.)	Длина линии(м)	X координата	Y координата
528			454400,14	1222714,83
	104° 30' 34"	83,38		
529			454379,25	1222795,55
	92° 14' 48"	48,47		
530			454377,35	1222843,98
	118° 08' 33"	46,3		
531			454355,51	1222884,81
	162° 15' 07"	49,86		
532			454308,02	1222900,01
	192° 51' 17"	55,51		
533			454253,9	1222887,66
	225° 38' 14"	59,77		
534			454212,11	1222844,93
	200° 34' 06"	32,45		
535			454181,73	1222833,53
	188° 44' 55"	37,48		
536			454144,69	1222827,83
	112° 52' 21"	65,97		
537			454119,05	1222888,61
	148° 29' 24"	88,66		
538			454043,46	1222934,95
	169° 36' 24"	69,51		
539			453975,09	1222947,49
	181° 38' 14"	79,8		
540			453895,32	1222945,21
	204° 49' 36"	38,92		
541			453860	1222928,87
	233° 28' 13"	36,39		
542			453838,34	1222899,63
	173° 36' 08"	34,01		
543			453804,54	1222903,42
	148° 04' 05"	27,3		
544			453781,37	1222917,86
	125° 45' 48"	35,11		
545			453760,85	1222946,35
	90° 00' 00"	23,17		
546			453760,85	1222969,52
	81° 48' 33"	53,34		
547			453768,45	1223022,32
	110° 16' 10"	44,94		
548			453752,88	1223064,48
	139° 11' 11"	77,3		
549			453694,38	1223115
	165° 47' 14"	89,73		
550			453607,4	1223137,03
	187° 13' 37"	81,56		

Название (номер) межевого знака	Дирекционные углы (град. мин. сек.)	Длина линии(м)	X координата	Y координата
551			453526,49	1223126,77
	200° 18' 21"	51,44		
552			453478,25	1223108,92
	196° 46' 37"	28,96		
553			453450,52	1223100,56
	133° 20' 36"	65,3		
554			453405,7	1223148,05
	67° 28' 16"	21,79		
555			453414,05	1223168,18
	84° 25' 27"	31,29		
556			453417,09	1223199,32
	131° 03' 20"	50,88		
557			453383,67	1223237,69
	154° 25' 08"	118,76		
558			453276,55	1223288,97
	181° 19' 58"	49,01		
559			453227,55	1223287,83
	136° 03' 41"	29,01		
560			453206,66	1223307,96
	157° 23' 46"	57,81		
561			453153,29	1223330,18
	148° 54' 08"	112,89		
562			453056,62	1223388,49
	115° 15' 51"	22,26		
563			453047,12	1223408,62
	76° 23' 38"	24,23		
564			453052,82	1223432,17
	76° 20' 09"	41,82		
565			453062,7	1223472,81
	86° 54' 19"	42,23		
566			453064,98	1223514,98
	103° 08' 29"	35,1		
567			453057	1223549,16
	123° 02' 37"	37,61		
568			453036,49	1223580,69
	162° 49' 55"	27,03		
569			453010,66	1223588,67
	173° 17' 14"	45,51		
570			452965,46	1223593,99
	148° 04' 31"	30,88		
571			452939,25	1223610,32
	110° 23' 00"	28,37		
572			452929,37	1223636,91
	87° 08' 11"	22,82		
573			452930,51	1223659,7
	67° 33' 11"	30,83		

Название (номер) межевого знака	Дирекционные углы (град. мин. сек.)	Длина линии(м)	X координата	Y координата
574			452942,28	1223688,19
	110° 03' 19"	21,02		
575			452935,07	1223707,94
	130° 26' 58"	138,77		
576			452845,04	1223813,54
	149° 22' 58"	86,51		
577			452770,59	1223857,6
	150° 43' 23"	75,33		
578			452704,88	1223894,44
	138° 15' 04"	189,39		
579			452563,58	1224020,55
	134° 35' 05"	74,14		
580			452511,54	1224073,35
	138° 36' 16"	128,11		
581			452415,44	1224158,06
	107° 00' 46"	33,77		
582			452405,56	1224190,35
	146° 11' 42"	49,82		
583			452364,16	1224218,07
	154° 29' 07"	32,2		
584			452335,1	1224231,94
	148° 05' 09"	27,3		
585			452311,93	1224246,37
	92° 30' 45"	21,67		
586			452310,98	1224268,02
	102° 11' 14"	34,2		
587			452303,76	1224301,45
	118° 26' 50"	38,67		
588			452285,34	1224335,45
	146° 57' 00"	28,55		
589			452261,41	1224351,02
	177° 12' 51"	35,18		
590			452226,27	1224352,73
	169° 52' 18"	27,01		
591			452199,68	1224357,48
	131° 06' 15"	25,71		
592			452182,78	1224376,85
	128° 12' 17"	60,18		
593			452145,56	1224424,14
	164° 21' 57"	33,14		
594			452113,65	1224433,07
	175° 08' 01"	26,88		
595			452086,87	1224435,35
	211° 26' 13"	40,07		
596			452052,68	1224414,45
	186° 49' 31"	28,69		

Название (номер) межевого знака	Дирекционные углы (град. мин. сек.)	Длина линии(м)	X координата	Y координата
597			452024,19	1224411,04
	183° 19' 11"	52,5		
598			451971,78	1224408
	163° 42' 19"	58,59		
599			451915,54	1224424,44
	163° 14' 13"	11,16		
600			451904,85	1224427,66
	179° 38' 45"	42,05		
601			451862,8	1224427,92
	188° 04' 31"	29,54		
602			451833,55	1224423,77
	175° 52' 45"	39,52		
603			451794,13	1224426,61
	181° 25' 01"	64,7		
604			451729,45	1224425,01
	171° 12' 59"	22,07		
605			451707,64	1224428,38
	159° 26' 05"	14,63		
606			451693,94	1224433,52
	141° 23' 35"	18,61		
607			451679,4	1224445,13
	145° 28' 15"	17,24		
608			451665,2	1224454,9
	173° 36' 24"	17,87		
609			451647,44	1224456,89
	186° 57' 04"	22,89		
610			451624,72	1224454,12
	186° 25' 31"	46,82		
611			451578,19	1224448,88
	199° 37' 36"	22,8		
612			451556,71	1224441,22
	207° 09' 29"	4,75		
613			451552,48	1224439,05
	205° 30' 18"	18,37		
614			451535,9	1224431,14
	182° 58' 05"	40,94		
615			451495,01	1224429,02
	194° 23' 06"	31,07		
616			451464,91	1224421,3
	209° 56' 12"	34,83		
617			451434,73	1224403,92
	226° 45' 42"	22,77		
618			451419,13	1224387,33
	209° 03' 45"	21,35		
619			451400,47	1224376,96
	198° 23' 51"	19,39		

Название (номер) межевого знака	Дирекционные углы (град. мин. сек.)	Длина линии(м)	X координата	Y координата
620			451382,07	1224370,84
	218° 32' 12"	16,71		
621			451369	1224360,43
	246° 31' 01"	16,14		
622			451362,57	1224345,63
	242° 59' 46"	19,27		
623			451353,82	1224328,46
	212° 21' 17"	22,26		
624			451335,02	1224316,55
	209° 09' 46"	50,42		
625			451290,99	1224291,98
	206° 06' 03"	48,03		
626			451247,86	1224270,85
	214° 36' 54"	26,63		
627			451225,94	1224255,72
	229° 01' 40"	18,42		
628			451213,86	1224241,81
	234° 20' 07"	29,38		
629			451196,73	1224217,94
	236° 26' 29"	21,74		
630			451184,71	1224199,82
	234° 35' 13"	25,64		
631			451169,85	1224178,92
	224° 41' 44"	17,3		
632			451157,55	1224166,75
	210° 56' 12"	21,77		
633			451138,88	1224155,56
	211° 57' 31"	29,83		
634			451113,57	1224139,77
	199° 05' 19"	34,09		
635			451081,35	1224128,62
	199° 02' 09"	55,49		
636			451028,89	1224110,52
	199° 29' 12"	28,6		
637			451001,93	1224100,98
	204° 52' 44"	19,3		
638			450984,42	1224092,86
	207° 54' 01"	30,13		
639			450957,79	1224078,76
	201° 18' 47"	21,79		
640			450937,49	1224070,84
	187° 56' 56"	67,97		
641			450870,17	1224061,44
	185° 52' 55"	30,93		
642			450839,4	1224058,27
	179° 09' 15"	34,54		

Название (номер) межевого знака	Дирекционные углы (град. мин. сек.)	Длина линии(м)	X координата	Y координата
643			450804,86	1224058,78
	182° 42' 21"	44,06		
644			450760,85	1224056,7
	186° 28' 59"	22,58		
645			450738,41	1224054,15
	185° 28' 17"	88,2		
646			450650,61	1224045,74
	192° 15' 23"	23,27		
647			450627,87	1224040,8
	179° 54' 56"	33,96		
648			450593,91	1224040,85
	191° 15' 06"	48,28		
649			450546,56	1224031,43
	203° 37' 25"	257,01		
650			450311,09	1223928,44
	211° 32' 50"	610,2		
651			449791,07	1223609,18
	211° 03' 05"	334,79		
652			449504,25	1223436,49
	177° 18' 08"	138,09		
653			449366,31	1223442,99
	111° 46' 52"	79,1		
654			449336,96	1223516,44
	110° 10' 22"	512,95		
655			449160,07	1223997,92
	109° 44' 56"	289,88		
656			449062,12	1224270,75
	110° 57' 55"	93,54		
657			449028,65	1224358,1
	99° 14' 25"	212,23		
658			448994,57	1224567,58
	98° 08' 45"	242,43		
659			448960,22	1224807,56
	95° 45' 41"	179,91		
660			448942,16	1224986,56
	96° 13' 01"	281,65		
661			448911,66	1225266,55
	116° 08' 35"	104,42		
662			448865,65	1225360,29
	124° 15' 22"	4,21		
663			448863,28	1225363,77
	117° 06' 44"	50,12		
664			448840,44	1225408,38
	179° 28' 23"	67,42		
665			448773,02	1225409
	146° 57' 33"	66,1		

Название (номер) межевого знака	Дирекционные углы (град. мин. сек.)	Длина линии(м)	X координата	Y координата
666			448717,61	1225445,04
	224° 36' 20"	29,78		
667			448696,41	1225424,13
	240° 22' 06"	27,59		
668			448682,77	1225400,15
	241° 54' 50"	37,06		
669			448665,32	1225367,45
	257° 56' 10"	37,7		
670			448657,44	1225330,58
	259° 09' 19"	39,12		
671			448650,08	1225292,16
	242° 39' 50"	27,92		
672			448637,26	1225267,36
	252° 12' 22"	67,84		
673			448616,53	1225202,77
	254° 05' 58"	36,83		
674			448606,44	1225167,35
	232° 34' 58"	24,7		
675			448591,43	1225147,73
	230° 41' 47"	30,99		
676			448571,8	1225123,75
	211° 34' 17"	16,66		
677			448557,61	1225115,03
	209° 35' 38"	16		
678			448543,7	1225107,13
	201° 30' 18"	41,63		
679			448504,97	1225091,87
	188° 27' 21"	20,4		
680			448484,79	1225088,87
	172° 17' 03"	16,24		
681			448468,7	1225091,05
	162° 16' 25"	14,32		
682			448455,06	1225095,41
	163° 54' 38"	14,76		
683			448440,88	1225099,5
	183° 07' 45"	15,02		
684			448425,88	1225098,68
	220° 40' 25"	15,47		
685			448414,15	1225088,6
	235° 03' 02"	20,95		
686			448402,15	1225071,43
	233° 59' 04"	56,6		
687			448368,87	1225025,65
	228° 24' 25"	35,34		
688			448345,41	1224999,22
	212° 24' 11"	16,8		

Название (номер) межевого знака	Дирекционные углы (град. мин. сек.)	Длина линии(м)	X координата	Y координата
689			448331,23	1224990,22
	200° 32' 06"	25,63		
690			448307,23	1224981,23
	139° 33' 43"	12,18		
691			448297,96	1224989,13
	117° 14' 02"	10,73		
692			448293,05	1224998,67
	98° 08' 32"	13,49		
693			448291,14	1225012,02
	79° 48' 36"	13,85		
694			448293,59	1225025,65
	70° 34' 15"	55,77		
695			448312,14	1225078,24
	72° 52' 35"	22,25		
696			448318,69	1225099,5
	90° 53' 32"	17,98		
697			448318,41	1225117,48
	100° 46' 47"	11,66		
698			448316,23	1225128,93
	135° 01' 58"	12,34		
699			448307,5	1225137,65
	152° 51' 21"	11,95		
700			448296,87	1225143,1
	166° 27' 47"	37,85		
701			448260,07	1225151,96
	163° 36' 42"	51,18		
702			448210,97	1225166,4
	149° 09' 39"	26,04		
703			448188,61	1225179,75
	140° 53' 38"	47,1		
704			448152,06	1225209,46
	134° 14' 56"	42,61		
705			448122,33	1225239,98
	106° 04' 18"	18,71		
706			448117,15	1225257,96
	106° 13' 00"	26,39		
707			448109,78	1225283,3
	91° 06' 46"	13,9		
708			448109,51	1225297,2
	87° 03' 54"	21,29		
709			448110,6	1225318,46
	77° 34' 57"	27,9		
710			448116,6	1225345,71
	69° 18' 12"	48,64		
711			448133,79	1225391,21
	56° 45' 46"	54,73		

Название (номер) межевого знака	Дирекционные углы (град. мин. сек.)	Длина линии(м)	X координата	Y координата
712			448163,79	1225436,99
	62° 14' 35"	95,46		
713			448208,25	1225521,47
	72° 09' 14"	32,92		
714			448218,34	1225552,81
	82° 21' 00"	26,67		
715			448221,89	1225579,24
	91° 46' 44"	17,72		
716			448221,34	1225596,95
	95° 50' 01"	24,1		
717			448218,89	1225620,93
	98° 08' 21"	26,98		
718			448215,07	1225647,64
	108° 28' 28"	13,79		
719			448210,7	1225660,72
	104° 13' 41"	18,84		
720			448206,07	1225678,98
	103° 35' 54"	33,64		
721			448198,16	1225711,68
	101° 06' 56"	28,32		
722			448192,7	1225739,47
	109° 36' 56"	25,17		
723			448184,25	1225763,18
	218° 59' 59"	7,37		
724			448178,52	1225758,54
	245° 21' 37"	39,27		
725			448162,15	1225722,85
	251° 27' 34"	51,45		
726			448145,79	1225674,07
	249° 18' 05"	74,86		
727			448119,33	1225604,04
	249° 15' 52"	136,36		
728			448071,05	1225476,51
	252° 28' 45"	122,3		
729			448034,23	1225359,88
	251° 17' 06"	73,08		
730			448010,78	1225290,66
	261° 35' 17"	65,28		
731			448001,23	1225226,08
	269° 13' 59"	20,17		
732			448000,96	1225205,91
	286° 42' 53"	14,22		
733			448005,05	1225192,29
	287° 04' 17"	22,86		
734			448011,76	1225170,44
	295° 29' 27"	83,02		

Название (номер) межевого знака	Дирекционные углы (град. мин. сек.)	Длина линии(м)	X координата	Y координата
735			448047,49	1225095,5
	285° 25' 34"	44,1		
736			448059,22	1225052,99
	275° 15' 00"	29,84		
737			448061,95	1225023,28
	257° 53' 36"	46,82		
738			448052,13	1224977,5
	247° 25' 09"	38,36		
739			448037,4	1224942,08
	230° 44' 36"	17,24		
740			448026,49	1224928,73
	216° 51' 21"	8,19		
741			448019,94	1224923,82
	199° 24' 20"	14,75		
742			448006,03	1224918,92
	190° 38' 22"	8,88		
743			447997,3	1224917,28
	184° 00' 08"	11,75		
744			447985,58	1224916,46
	154° 38' 23"	5,74		
745			447980,39	1224918,92
	150° 07' 30"	10,38		
746			447971,39	1224924,09
	147° 44' 13"	12,25		
747			447961,03	1224930,63
	142° 07' 47"	21,76		
748			447943,85	1224943,99
	129° 51' 26"	8,52		
749			447938,39	1224950,53
	128° 48' 05"	19,58		
750			447926,12	1224965,79
	137° 56' 53"	19,11		
751			447911,93	1224978,59
	134° 15' 27"	28,92		
752			447891,75	1224999,3
	145° 23' 26"	32,15		
753			447865,29	1225017,56
	155° 51' 46"	8,66		
754			447857,39	1225021,1
	227° 39' 01"	8,11		
755			447851,93	1225015,11
	258° 24' 38"	10,85		
756			447849,75	1225004,48
	279° 59' 46"	14,11		
757			447852,2	1224990,58
	292° 02' 38"	27,63		

Название (номер) межевого знака	Дирекционные углы (град. мин. сек.)	Длина линии(м)	X координата	Y координата
758			447862,57	1224964,97
	274° 19' 00"	14,48		
759			447863,66	1224950,53
	292° 49' 16"	37,26		
760			447878,11	1224916,19
	302° 31' 57"	36,52		
761			447897,75	1224885,4
	320° 12' 42"	29,81		
762			447920,66	1224866,32
	324° 08' 35"	38,58		
763			447951,93	1224843,72
	328° 51' 59"	41,1		
764			447987,11	1224822,47
	335° 11' 16"	16,23		
765			448001,84	1224815,66
	344° 48' 15"	22,89		
766			448023,93	1224809,66
	327° 51' 59"	31,25		
767			448050,39	1224793,04
	314° 21' 15"	49,55		
768			448085,03	1224757,61
	300° 24' 02"	18,32		
769			448094,3	1224741,81
	297° 07' 58"	25,72		
770			448106,03	1224718,92
	299° 40' 32"	22,58		
771			448117,21	1224699,3
	272° 03' 06"	22,9		
772			448118,03	1224676,41
	254° 02' 36"	13,9		
773			448114,21	1224663,05
	253° 34' 24"	26,98		
774			448106,58	1224637,17
	251° 47' 25"	41,02		
775			448093,76	1224598,2
	259° 25' 17"	28,27		
776			448088,57	1224570,41
	238° 45' 55"	21,04		
777			448077,66	1224552,42
	219° 22' 16"	19,75		
778			448062,39	1224539,89
	210° 40' 59"	20,3		
779			448044,93	1224529,53
	186° 09' 56"	10,15		
780			448034,84	1224528,44
	180° 45' 23"	20,45		

Название (номер) межевого знака	Дирекционные углы (град. мин. сек.)	Длина линии(м)	X координата	Y координата
781			448014,39	1224528,17
	220° 22' 43"	9,22		
782			448007,37	1224522,2
	186° 09' 09"	4,39		
783			448003,01	1224521,73
	181° 01' 56"	8,88		
784			447994,13	1224521,57
	180° 00' 00"	4,21		
785			447989,92	1224521,57
	156° 34' 48"	10,19		
786			447980,57	1224525,62
	140° 23' 13"	12,95		
787			447970,59	1224533,88
	154° 58' 14"	5,51		
788			447965,6	1224536,21
	183° 04' 50"	5,77		
789			447959,84	1224535,9
	198° 24' 20"	12,32		
790			447948,15	1224532,01
	211° 22' 59"	14,06		
791			447936,15	1224524,69
	222° 38' 15"	21,61		
792			447920,25	1224510,05
	211° 42' 36"	16,86		
793			447905,91	1224501,19
	209° 43' 40"	12,56		
794			447895	1224494,96
	207° 03' 12"	7,87		
795			447887,99	1224491,38
	178° 59' 15"	26,03		
796			447861,96	1224491,84
	162° 32' 50"	11,44		
797			447851,05	1224495,27
	180° 50' 25"	10,91		
798			447840,14	1224495,11
	204° 47' 33"	13,74		
799			447827,67	1224489,35
	227° 28' 41"	15,21		
800			447817,39	1224478,14
	235° 02' 08"	11,97		
801			447810,53	1224468,33
	253° 44' 14"	8,93		
802			447808,03	1224459,76
	283° 39' 53"	11,22		
803			447810,68	1224448,86
	313° 25' 24"	11,57		

Название (номер) межевого знака	Дирекционные углы (град. мин. сек.)	Длина линии(м)	X координата	Y координата
804			447818,63	1224440,46
	348° 52' 29"	7,31		
805			447825,8	1224439,05
	14° 45' 54"	17,74		
806			447842,95	1224443,57
	7° 36' 53"	9,43		
807			447852,3	1224444,82
	353° 02' 26"	19,31		
808			447871,47	1224442,48
	342° 55' 08"	25,43		
809			447895,78	1224435,01
	341° 50' 00"	11,48		
810			447906,69	1224431,43
	5° 29' 48"	35,7		
811			447942,23	1224434,85
	358° 57' 35"	8,26		
812			447950,49	1224434,7
	351° 57' 39"	13,37		
813			447963,73	1224432,83
	2° 35' 25"	16,82		
814			447980,53	1224433,59
	357° 46' 01"	7,96		
815			447988,48	1224433,28
	345° 50' 25"	19,13		
816			448007,03	1224428,6
	332° 25' 02"	11,08		
817			448016,85	1224423,47
	310° 51' 00"	15,24		
818			448026,82	1224411,94
	282° 37' 34"	12,12		
819			448029,47	1224400,11
	267° 20' 56"	13,4		
820			448028,85	1224386,72
	262° 52' 53"	11,3		
821			448027,45	1224375,51
	243° 01' 25"	19,93		
822			448018,41	1224357,75
	232° 09' 26"	20,26		
823			448005,98	1224341,75
	237° 39' 42"	96,3		
824			447954,47	1224260,39
	238° 00' 37"	50,85		
825			447927,53	1224217,26
	245° 51' 10"	33,07		
826			447914	1224187,08
	268° 51' 22"	19,03		

Название (номер) межевого знака	Дирекционные углы (град. мин. сек.)	Длина линии(м)	X координата	Y координата
827			447913,62	1224168,05
	257° 22' 23"	39,94		
828			447904,89	1224129,08
	249° 18' 07"	57,1		
829			447884,71	1224075,67
	249° 43' 19"	93,8		
830			447852,2	1223987,68
	236° 21' 22"	48,16		
831			447825,52	1223947,59
	213° 53' 59"	37,13		
832			447794,7	1223926,88
	205° 50' 51"	20		
833			447776,7	1223918,16
	205° 11' 21"	20,49		
834			447758,16	1223909,44
	177° 15' 08"	11,47		
835			447746,7	1223909,99
	166° 57' 45"	22,96		
836			447724,33	1223915,17
	142° 54' 13"	12,65		
837			447714,24	1223922,8
	164° 47' 01"	15,54		
838			447699,24	1223926,88
	157° 23' 22"	18,94		
839			447681,76	1223934,16
	162° 48' 41"	15,7		
840			447666,76	1223938,8
	191° 58' 54"	9,2		
841			447657,76	1223936,89
	221° 09' 12"	11,59		
842			447649,03	1223929,26
	227° 16' 08"	19,29		
843			447635,94	1223915,09
	249° 29' 38"	24,15		
844			447627,48	1223892,47
	264° 40' 15"	29,29		
845			447624,76	1223863,31
	294° 13' 52"	38,55		
846			447640,58	1223828,16
	282° 04' 33"	44,31		
847			447649,85	1223784,83
	274° 07' 52"	34,15		
848			447652,31	1223750,77
	257° 51' 51"	11,7		
849			447649,85	1223739,33
	257° 59' 41"	35,38		

Название (номер) межевого знака	Дирекционные углы (град. мин. сек.)	Длина линии(м)	X координата	Y координата
850			447642,49	1223704,72
	250° 21' 55"	58,45		
851			447622,85	1223649,67
	273° 30' 54"	13,38		
852			447623,67	1223636,32
	246° 44' 35"	56,65		
853			447601,3	1223584,27
	247° 47' 06"	36,79		
854			447587,39	1223550,21
	230° 00' 23"	48,37		
855			447556,3	1223513,15
	221° 56' 09"	54,63		
856			447515,66	1223476,64
	223° 32' 20"	53,8		
857			447476,66	1223439,58
	216° 28' 10"	58,68		
858			447429,47	1223404,7
	208° 20' 29"	54,54		
859			447381,47	1223378,81
	197° 43' 35"	21,48		
860			447361,01	1223372,27
	177° 12' 37"	22,4		
861			447338,64	1223373,36
	156° 58' 36"	25,77		
862			447314,92	1223383,44
	140° 51' 02"	9,5		
863			447307,55	1223389,44
	131° 13' 23"	11,59		
864			447299,91	1223398,16
	115° 36' 40"	14,51		
865			447293,64	1223411,24
	107° 18' 22"	12,84		
866			447289,82	1223423,5
	101° 07' 19"	15,55		
867			447286,82	1223438,76
	90° 00' 00"	33,24		
868			447286,82	1223472
	125° 12' 11"	11,34		
869			447280,28	1223481,27
	236° 27' 02"	27,14		
870			447265,28	1223458,65
	243° 23' 18"	16,45		
871			447257,91	1223443,94
	246° 59' 18"	31,39		
872			447245,64	1223415,05
	256° 36' 05"	17,65		

Название (номер) межевого знака	Дирекционные углы (град. мин. сек.)	Длина линии(м)	X координата	Y координата
873			447241,55	1223397,88
	252° 15' 48"	62,01		
874			447222,66	1223338,82
	232° 28' 35"	21,03		
875			447209,85	1223322,14
	217° 54' 43"	53,12		
876			447167,94	1223289,5
	207° 54' 22"	23,89		
877			447146,83	1223278,32
	193° 13' 03"	30,05		
878			447117,58	1223271,45
	172° 10' 23"	38,48		
879			447079,46	1223276,69
	166° 29' 59"	58,34		
880			447022,73	1223290,31
	155° 15' 39"	34,53		
881			446991,37	1223304,76
	141° 03' 07"	45,94		
882			446955,64	1223333,64
	134° 17' 37"	45,31		
883			446924	1223366,07
	121° 53' 59"	50,07		
884			446897,54	1223408,58
	120° 17' 21"	11,36		
885			446891,81	1223418,39
	169° 58' 15"	26,59		
886			446865,63	1223423,02
	170° 36' 44"	41,75		
887			446824,44	1223429,83
	175° 58' 18"	62,06		
888			446762,53	1223434,19
	167° 15' 52"	32,16		
889			446731,16	1223441,28
	143° 02' 40"	16,07		
890			446718,32	1223450,94
	249° 06' 11"	156,58		
891			446662,47	1223304,66
	334° 38' 08"	13,45		
892			446674,62	1223298,9
	349° 14' 30"	23,84		
893			446698,04	1223294,45
	337° 48' 40"	15,65		
894			446712,53	1223288,54
	331° 44' 16"	12,08		
895			446723,17	1223282,82
	319° 21' 18"	25,52		

Название (номер) межевого знака	Дирекционные углы (град. мин. сек.)	Длина линии(м)	X координата	Y координата
896			446742,53	1223266,2
	305° 04' 16"	18,99		
897			446753,44	1223250,66
	309° 28' 21"	49,77		
898			446785,08	1223212,24
	339° 34' 50"	17,17		
899			446801,17	1223206,25
	352° 32' 39"	29,44		
900			446830,36	1223202,43
	13° 24' 02"	39,35		
901			446868,64	1223211,55
	14° 00' 58"	13,83		
902			446882,06	1223214,9
	14° 24' 38"	50,11		
903			446930,59	1223227,37
	11° 35' 39"	35,58		
904			446965,44	1223234,52
	350° 13' 45"	42,13		
905			447006,96	1223227,37
	354° 44' 22"	72,86		
906			447079,51	1223220,69
	342° 45' 29"	51,48		
907			447128,68	1223205,43
	325° 38' 40"	21,97		
908			447146,82	1223193,03
	308° 40' 56"	51,92		
909			447179,27	1223152,5
	307° 45' 26"	62,26		
910			447217,39	1223103,28
	316° 34' 45"	37,46		
911			447244,6	1223077,53
	317° 03' 28"	18,91		
912			447258,44	1223064,65
	330° 58' 56"	19,65		
913			447275,62	1223055,12
	329° 28' 31"	33,81		
914			447304,74	1223037,95
	332° 34' 25"	27,96		
915			447329,56	1223025,07
	320° 28' 57"	53,21		
916			447370,61	1222991,21
	323° 09' 15"	14,31		
917			447382,06	1222982,63
	337° 16' 13"	16,05		
918			447396,86	1222976,43
	338° 52' 09"	15,87		

Название (номер) межевого знака	Дирекционные углы (град. мин. сек.)	Длина линии(м)	X координата	Y координата
919			447411,66	1222970,71
	347° 28' 31"	30,8		
920			447441,73	1222964,03
	354° 35' 02"	10,06		
921			447451,75	1222963,08
	344° 34' 12"	14,36		
922			447465,59	1222959,26
	312° 01' 49"	12,83		
923			447474,18	1222949,73
	319° 52' 17"	19,98		
924			447489,46	1222936,85
	311° 59' 22"	19,25		
925			447502,34	1222922,54
	308° 31' 00"	47,53		
926			447531,94	1222885,35
	316° 11' 06"	33,16		
927			447555,87	1222862,39
	324° 21' 28"	43,97		
928			447591,6	1222836,77
	325° 48' 49"	32,98		
929			447618,88	1222818,24
	331° 09' 27"	33,31		
930			447648,06	1222802,17
	344° 16' 53"	40,23		
931			447686,79	1222791,27
	338° 54' 03"	16,67		
932			447702,34	1222785,27
	9° 07' 43"	36,12		
933			447738	1222791
	343° 56' 24"	68,68		
934			447804	1222772
	0° 00' 00"	32		
935			447836	1222772
	337° 20' 26"	111,62		
936			447939	1222729
	337° 01' 45"	627,78		
937			448517	1222484
	337° 21' 41"	470,23		
938			448951	1222303
	336° 46' 08"	230,71		
939			449163	1222212
	337° 49' 13"	731,1		
940			449840	1221936
	337° 50' 38"	570,1		
941			450368	1221721
	322° 48' 55"	36,4		

Название (номер) межевого знака	Дирекционные углы (град. мин. сек.)	Длина линии(м)	X координата	Y координата
942			450397	1221699
	22° 45' 04"	33,62		
943			450428	1221712
	350° 32' 16"	30,41		
944			450458	1221707
	334° 54' 13"	87,24		
945			450537	1221670
	307° 11' 05"	72,8		
946			450581	1221612
	321° 26' 58"	81,84		
947			450645	1221561
	340° 27' 48"	32,89		
948			450676	1221550
	357° 57' 17"	56,04		
949			450732	1221548
	346° 19' 43"	38,08		
950			450769	1221539
	328° 04' 10"	81,3		
951			450838	1221496
	274° 55' 46"	74,01		
952			450844,36	1221422,26
	272° 52' 00"	165,57		
953			450852,64	1221256,9
	274° 39' 12"	248,99		
954			450872,84	1221008,73
	273° 42' 58"	171,42		
955			450883,95	1220837,67
	275° 34' 56"	247,44		
956			450908,02	1220591,4
	275° 05' 40"	133,23		
957			450919,85	1220458,7
	259° 10' 29"	265,42		
958			450870	1220198
	260° 24' 25"	630,85		
959			450764,87	1219575,97
	267° 16' 25"	618,28		
960			450735,46	1218958,39
	267° 29' 44"	536,9		
961			450712	1218422
	263° 53' 46"	347,97		
962			450675	1218076
	263° 44' 18"	724,32		
963			450596	1217356
	261° 50' 47"	759,58		
964			450488,27	1216604,1
	349° 30' 07"	653,67		

Название (номер) межевого знака	Дирекционные углы (град. мин. сек.)	Длина линии(м)	X координата	Y координата
965			451131	1216485
	348° 26' 06"	264,37		
966			451390	1216432
	335° 59' 12"	914,12		
967			452225	1216060
	326° 18' 36"	39,66		
968			452258	1216038
	331° 28' 09"	128,55		
969			452370,94	1215976,6
	332° 11' 28"	46,56		
970			452412,12	1215954,88
	340° 25' 58"	53,78		
971			452462,79	1215936,87
	336° 10' 14"	370,58		
972			452801,78	1215787,15
	339° 40' 23"	127,01		
973			452920,88	1215743,03
	347° 29' 49"	305,74		
974			453219,37	1215676,84
	347° 30' 18"	183,22		
975			453398,25	1215637,2
	347° 54' 11"	86,22		
976			453482,56	1215619,13
	347° 53' 22"	61,2		
977			453542,4	1215606,29
	348° 20' 58"	148,41		
978			453687,75	1215576,32
	349° 42' 53"	228,45		
979			453912,53	1215535,53
	350° 12' 33"	312,43		
980			454220,41	1215482,4
	349° 29' 06"	195,24		
981			454412,37	1215446,77
	350° 15' 10"	171,65		
982			454581,54	1215417,71
	347° 31' 32"	174,58		
983			454752	1215380
	346° 58' 15"	124,2		
984			454873	1215352
	351° 38' 19"	107,55		
985			454979,41	1215336,36
	291° 04' 57"	77,7		
986			455007,36	1215263,86
	296° 09' 47"	55,47		
987			455031,82	1215214,07
	318° 57' 08"	35,91		

Название (номер) межевого знака	Дирекционные углы (град. мин. сек.)	Длина линии(м)	X координата	Y координата
988			455058,9	1215190,49
	356° 22' 02"	30,46		
989			455089,3	1215188,56
	45° 00' 45"	32,12		
990			455112,01	1215211,28
	71° 18' 18"	25,08		
991			455120,05	1215235,04
	104° 13' 17"	27,03		
992			455113,41	1215261,24
	137° 09' 37"	59,09		
993			455070,08	1215301,42
	100° 47' 11"	37,35		
994			455063,09	1215338,11
	78° 10' 40"	30,7		
995			455069,38	1215368,16
	356° 25' 02"	5,6		
996			455074,97	1215367,81
	324° 02' 09"	22,02		
997			455092,79	1215354,88
	6° 12' 54"	16,17		
998			455108,86	1215356,63
	80° 49' 16"	21,94		
999			455112,36	1215378,29
	115° 32' 36"	34,86		
1000			455097,33	1215409,74
	135° 48' 30"	69,68		
1001			455047,37	1215458,31
	89° 03' 33"	21,31		
1002			455047,72	1215479,62
	57° 53' 47"	42,07		
1003			455070,08	1215515,26
	87° 21' 10"	22,73		
1004			455071,13	1215537,97
	128° 29' 29"	19,65		
1005			455058,9	1215553,35
	150° 09' 49"	51,96		
1006			455013,83	1215579,2
	121° 36' 52"	16,01		
1007			455005,44	1215592,83
	15° 38' 15"	18,14		
1008			455022,91	1215597,72
	348° 15' 38"	27,47		
1009			455049,81	1215592,13
	332° 06' 02"	26,88		
1010			455073,57	1215579,55
	316° 10' 16"	24,22		

Название (номер) межевого знака	Дирекционные углы (град. мин. сек.)	Длина линии(м)	X координата	Y координата
1011			455091,04	1215562,78
	288° 26' 06"	37,57		
1012			455102,92	1215527,14
	268° 38' 13"	29,01		
1013			455102,23	1215498,14
	255° 06' 26"	28,56		
1014			455094,89	1215470,54
	276° 38' 29"	15,13		
1015			455096,64	1215455,51
	315° 43' 36"	39,04		
1016			455124,59	1215428,26
	306° 58' 31"	33,68		
1017			455144,85	1215401,35
	273° 40' 52"	38,16		
1018			455147,3	1215363,27
	238° 14' 37"	43,15		
1019			455124,59	1215326,58
	276° 10' 47"	16,16		
1020			455126,33	1215310,51
	315° 00' 00"	12,36		
1021			455135,07	1215301,77
	1° 02' 36"	19,22		
1022			455154,29	1215302,12
	24° 52' 39"	26,58		
1023			455178,4	1215313,3
	330° 06' 34"	16,11		
1024			455192,37	1215305,27
	300° 53' 37"	47,64		
1025			455216,83	1215264,39
	277° 58' 31"	31,93		
1026			455221,26	1215232,77
	316° 24' 14"	11,83		
1027			455229,83	1215224,61
	316° 20' 39"	12,66		
1028			455238,99	1215215,87
	293° 13' 44"	12,45		
1029			455243,9	1215204,43
	302° 24' 17"	13,23		
1030			455250,99	1215193,26
	284° 04' 15"	4,03		
1031			455251,97	1215189,35
	283° 59' 26"	6,08		
1032			455253,44	1215183,45
	271° 56' 12"	4,14		
1033			455253,58	1215179,31
	271° 51' 38"	4,31		

Название (номер) межевого знака	Дирекционные углы (град. мин. сек.)	Длина линии(м)	X координата	Y координата
1034			455253,72	1215175
	258° 37' 40"	7,2		
1035			455252,3	1215167,94
	258° 41' 24"	5,3		
1036			455251,26	1215162,74
	259° 48' 50"	21,6		
1037			455247,44	1215141,48
	277° 08' 03"	15,38		
1038			455249,35	1215126,22
	285° 22' 00"	14,42		
1039			455253,17	1215112,32
	304° 21' 50"	19,81		
1040			455264,35	1215095,97
	299° 51' 53"	21,37		
1041			455274,99	1215077,44
	286° 57' 10"	18,83		
1042			455280,48	1215059,43
	286° 58' 01"	30,74		
1043			455289,45	1215030,03
	295° 58' 15"	11,21		
1044			455294,36	1215019,95
	327° 53' 42"	24,37		
1045			455315	1215007
	354° 48' 20"	55,23		
1046			455370	1215002
	21° 09' 41"	33,24		
1047			455401	1215014
	356° 25' 25"	16,03		
1048			455417	1215013
	214° 06' 52"	37,44		
1049			455386	1214992
	201° 15' 02"	19,31		
1050			455368	1214985
	170° 18' 40"	41,59		
1051			455327	1214992
	206° 07' 46"	30,59		
1052			455299,54	1214978,53
	242° 13' 11"	23,41		
1053			455288,63	1214957,82
	241° 36' 00"	26,95		
1054			455275,81	1214934,11
	247° 09' 46"	48,49		
1055			455256,99	1214889,42
	231° 19' 11"	8,74		
1056			455251,53	1214882,6
	228° 47' 21"	34,77		

Название (номер) межевого знака	Дирекционные углы (град. мин. сек.)	Длина линии(м)	X координата	Y координата
1057			455228,62	1214856,44
	234° 46' 57"	26,01		
1058			455213,62	1214835,19
	246° 34' 05"	38,7		
1059			455198,23	1214799,68
	247° 08' 51"	33,71		
1060			455185,14	1214768,62
	241° 10' 09"	24,88		
1061			455173,14	1214746,82
	228° 35' 05"	15,27		
1062			455163,04	1214735,37
	213° 58' 26"	15,12		
1063			455150,5	1214726,92
	202° 45' 45"	35,2		
1064			455118,04	1214713,3
	206° 19' 44"	32,56		
1065			455088,86	1214698,86
	216° 31' 56"	19,69		
1066			455073,04	1214687,14
	235° 46' 56"	17,46		
1067			455063,22	1214672,7
	257° 39' 32"	8,94		
1068			455061,31	1214663,97
	270° 00' 00"	8,99		
1069			455061,31	1214654,98
	312° 49' 09"	10,03		
1070			455068,13	1214647,62
	335° 06' 38"	8,41		
1071			455075,76	1214644,08
	337° 38' 30"	20,06		
1072			455094,31	1214636,45
	312° 43' 46"	4,82		
1073			455097,58	1214632,91
	295° 01' 56"	9,03		
1074			455101,4	1214624,73
	278° 51' 18"	12,41		
1075			455103,31	1214612,47
	261° 01' 01"	31,45		
1076			455098,4	1214581,41
	249° 48' 27"	25,26		
1077			455089,68	1214557,7
	237° 29' 41"	28,43		
1078			455074,4	1214533,72
	224° 11' 26"	28,53		
1079			455053,94	1214513,83
	218° 10' 42"	26,01		

Название (номер) межевого знака	Дирекционные углы (град. мин. сек.)	Длина линии(м)	X координата	Y координата
1080			455033,49	1214497,75
	247° 49' 26"	7,95		
1081			455030,49	1214490,39
	270° 00' 00"	8,17		
1082			455030,49	1214482,22
	288° 26' 06"	9,49		
1083			455033,49	1214473,22
	310° 19' 50"	28,23		
1084			455051,76	1214451,7
	315° 01' 41"	28,92		
1085			455072,22	1214431,26
	302° 10' 01"	11,27		
1086			455078,22	1214421,72
	257° 51' 14"	3,9		
1087			455077,4	1214417,91
	184° 48' 26"	6,56		
1088			455070,86	1214417,36
	169° 49' 02"	13,86		
1089			455057,22	1214419,81
	162° 16' 25"	14,32		
1090			455043,58	1214424,17
	159° 39' 21"	18,03		
1091			455026,67	1214430,44
	167° 05' 30"	13,43		
1092			455013,58	1214433,44
	169° 56' 01"	12,47		
1093			455001,3	1214435,62
	178° 50' 32"	13,36		
1094			454987,94	1214435,89
	185° 47' 05"	16,17		
1095			454971,85	1214434,26
	201° 40' 45"	24,36		
1096			454949,21	1214425,26
	227° 33' 14"	16,98		
1097			454937,75	1214412,73
	268° 51' 55"	13,63		
1098			454937,48	1214399,1
	272° 53' 19"	10,91		
1099			454938,03	1214388,2
	296° 33' 54"	21,94		
1100			454947,84	1214368,58
	294° 48' 30"	15,61		
1101			454954,39	1214354,41
	271° 37' 22"	9,53		
1102			454954,66	1214344,88
	264° 33' 43"	11,5		

Название (номер) межевого знака	Дирекционные углы (град. мин. сек.)	Длина линии(м)	X координата	Y координата
1103			454953,57	1214333,43
	252° 32' 21"	39,99		
1104			454941,57	1214295,28
	249° 13' 42"	27,69		
1105			454931,75	1214269,39
	234° 50' 37"	17,99		
1106			454921,39	1214254,68
	228° 01' 23"	28,96		
1107			454902,02	1214233,15
	233° 20' 56"	25,13		
1108			454887,02	1214212,99
	244° 22' 02"	15,12		
1109			454880,48	1214199,36
	241° 12' 50"	25,5		
1110			454868,2	1214177,01
	226° 43' 59"	18,7		
1111			454855,38	1214163,39
	210° 56' 20"	15,89		
1112			454841,75	1214155,22
	203° 19' 51"	13,08		
1113			454829,74	1214150,04
	239° 17' 17"	10,14		
1114			454824,56	1214141,32
	257° 20' 06"	13,68		
1115			454821,56	1214127,97
	270° 00' 00"	31,89		
1116			454821,56	1214096,08
	270° 00' 00"	29,16		
1117			454821,56	1214066,92
	265° 58' 39"	19,39		
1118			454820,2	1214047,58
	254° 38' 00"	43,25		
1119			454808,74	1214005,88
	257° 10' 22"	34,37		
1120			454801,11	1213972,37
	263° 47' 36"	22,75		
1121			454798,65	1213949,75
	277° 57' 57"	11,83		
1122			454800,29	1213938,03
	274° 49' 35"	22,7		
1123			454802,2	1213915,41
	269° 09' 32"	19,07		
1124			454801,92	1213896,34
	3° 36' 17"	1212,63		
1125			456012,15	1213972,58
	3° 21' 58"	234,86		

Название (номер) межевого знака	Дирекционные углы (град. мин. сек.)	Длина линии(м)	X координата	Y координата
1126			456246,6	1213986,37
	2° 53' 39"	166,36		
1127			456412,75	1213994,77
	89° 09' 21"	10,86		
1128			456412,91	1214005,63
	3° 03' 48"	217,82		
1129			456630,42	1214017,27
	271° 58' 43"	260,38		
1130			456639,41	1213757,05
	271° 54' 25"	288,21		
1131			456649	1213469
	271° 16' 36"	388,71		
1132			456657,66	1213080,39
	271° 19' 20"	136,07		
1133			456660,8	1212944,36
	271° 29' 01"	1135,87		
1134			456690,21	1211808,87
	271° 16' 50"	1115,03		
1135			456715,13	1210694,12
	271° 24' 22"	374,94		
1136			456724,33	1210319,29
	277° 24' 56"	82,21		
1137			456734,94	1210237,77
	276° 18' 12"	142		
1138			456750,53	1210096,63
	277° 24' 45"	25,97		
1139			456753,88	1210070,88
	277° 39' 17"	1022,87		
1140			456890,13	1209057,13
	277° 56' 44"	999,85		
1141			457028,34	1208066,88
	278° 04' 49"	115,4		
1142			457044,56	1207952,63
	281° 43' 48"	10,97		
1143			457046,79	1207941,89
	285° 54' 27"	4,16		
1144			457047,93	1207937,89
	280° 44' 18"	18,09		
1145			457051,3	1207920,12
	279° 03' 07"	574,53		
1146			457141,69	1207352,75
	278° 46' 49"	92,96		
1147			457155,88	1207260,88
	278° 46' 16"	1044,09		
1148			457315,09	1206229
	278° 16' 10"	40,67		

Название (номер) межевого знака	Дирекционные углы (град. мин. сек.)	Длина линии(м)	X координата	Y координата
1149			457320,94	1206188,75
	278° 15' 39"	21,09		
1150			457323,97	1206167,88
	278° 14' 45"	32,21		
1151			457328,59	1206136
	278° 32' 19"	696,47		
1152			457432	1205447,25
	282° 10' 41"	220,72		
1153			457478,56	1205231,5
	238° 34' 25"	8,92		
1154			457473,91	1205223,89
	278° 51' 08"	98,06		
1155			457489	1205127
	284° 21' 41"	213,68		
1156			457542	1204920
	6° 52' 54"	116,84		
1157			457658	1204934
	5° 42' 38"	30,15		
1158			457688	1204937
	271° 23' 50"	41,01		
1159			457689	1204896
	306° 28' 09"	28,6		
1160			457706	1204873
	324° 27' 44"	43,01		
1161			457741	1204848
	311° 38' 01"	48,17		
1162			457773	1204812
	329° 32' 04"	19,72		
1163			457790	1204802
	9° 51' 57"	23,35		
1164			457813	1204806
	36° 52' 12"	40		
1165			457845	1204830
	25° 42' 36"	29,97		
1166			457872	1204843
	345° 15' 23"	19,65		
1167			457891	1204838
	308° 39' 35"	32,02		
1168			457911	1204813
	288° 26' 06"	28,46		
1169			457920	1204786
	257° 54' 19"	28,64		
1170			457914	1204758
	268° 12' 36"	32,02		
1171			457913	1204726
	276° 54' 40"	99,72		

Название (номер) межевого знака	Дирекционные углы (град. мин. сек.)	Длина линии(м)	X координата	Y координата
1172			457925	1204627
	265° 42' 39"	40,11		
1173			457922	1204587
	241° 01' 56"	64,01		
1174			457891	1204531
	277° 54' 26"	36,35		
1175			457896	1204495
	295° 16' 40"	39,81		
1176			457913	1204459
	306° 07' 10"	45,8		
1177			457940	1204422
	322° 11' 03"	84,81		
1178			458007	1204370
	321° 28' 59"	62,63		
1179			458056	1204331
	327° 15' 53"	49,93		
1180			458098	1204304
	318° 41' 29"	43,93		
1181			458131	1204275
	303° 23' 19"	52,7		
1182			458160	1204231
	299° 03' 17"	41,18		
1183			458180	1204195
	286° 51' 30"	34,48		
1184			458190	1204162
	253° 51' 20"	79,12		
1185			458168	1204086
	331° 59' 27"	53,24		
1186			458215	1204061
	331° 43' 27"	778,95		
1187			458901	1203692
	278° 03' 19"	472,35		
1188			458967,19	1203224,31
	345° 09' 40"	1214,83		
1189			460141,51	1202913,19
	276° 59' 19"	216,73		
1190			460167,88	1202698,07
	275° 33' 33"	180,34		
1191			460185,35	1202518,58
	277° 44' 29"	295,24		
1192			460225,12	1202226,03
	276° 55' 09"	213,59		
1193			460250,85	1202014
	276° 38' 39"	241,56		
1194			460278,8	1201774,06
	276° 30' 20"	257,72		

Название (номер) межевого знака	Дирекционные углы (град. мин. сек.)	Длина линии(м)	X координата	Y координата
1195			460308	1201518
	276° 23' 14"	664,56		
1196			460381,93	1200857,57
	345° 48' 09"	104,25		
1197			460483	1200832
	345° 53' 24"	188,69		
1198			460666	1200786
	346° 48' 34"	262,94		
1199			460922	1200726
	346° 11' 42"	360,41		
1200			461272	1200640
	346° 38' 57"	446,05		
1201			461706	1200537
	345° 21' 35"	621,17		
1202			462307	1200380
	345° 15' 06"	231,8		
1			462531,16	1200320,99

**Схема границ
муниципального образования-
Сабуро-Покровский сельсовет Никифоровского района
Тамбовской области**



**Описание границ
муниципального образования - Сабуро-Покровский сельсовет
Никифоровского района Тамбовской области**

I. Участок границы с муниципальным образованием — Екатерининский сельсовет Никифоровского района Тамбовской области (от А до Б)

Граница с муниципальным образованием — Екатерининский сельсовет Никифоровского района проходит:

- от т.1(А) до т.8 по юго-восточной стороне лесополосы;
- от т.8 до т.12 по северной стороне полевой дороги;
- от т.12 до т.14 по пастбищному участку;
- от т.14 до т.23 по ручью;
- от т.23 до т.26 по юго-западной стороне полевой дороги;
- от т.26 до т.27 пересекая Татарский вал;
- от т.27 до т.30 по юго-западной стороне лесополосы;
- от т.30 до т.33 по ручью;
- от т.33 до т.62 по середине пруда;
- от т.62 до т.64 пересекая плотину;
- от т.64 до т.74(Б) по ручью.

II. Участок границы с муниципальным образованием — Лысогорский сельсовет Тамбовского района Тамбовской области (от Б до В)

Граница с муниципальным образованием — Лысогорский сельсовет Тамбовского района проходит:

- от т.74(Б) до т.112(В) по ручью.

III. Участок границы с муниципальным образованием — Селезнёвский сельсовет Тамбовского района Тамбовской области (от В до Г)

Граница с муниципальным образованием — Селезнёвский сельсовет Тамбовского района проходит:

- от т.112(В) до т.146 по ручью;
- от т.146 до т.149 по границе участка, занятого многолетними насаждениями;
- от т.149 до т.154 по юго-восточной стороне лесополосы;
- от т.154 до т.155(Г) пересекая железную дорогу.

IV. Участок границы с муниципальным образованием — Беломестнокриушинский сельсовет Тамбовского района Тамбовской области (от Г до Д)

Граница с муниципальным образованием — Беломестнокриушинский сельсовет Тамбовского района проходит:

- от т.155(Г) до т.157 по юго-восточной стороне лесополосы;
- от т.157 до т.158 пересекая ручей;
- от т.158 до т.160 по меже;
- от т.160 до т.197 по ручью;

- от т.197 до т.238 по середине р. Криуша;
- от т.238 до т.243 по границе приусадебных земель н.п. Красная Криуша;
- от т.243 до т.253 по меже;
- от т.253 до т.319 по ручью;
- от т.319 до т.331 по меже;
- от т.331 до т.334(Д) по юго-восточной стороне автодороги.

V. Участок границы с муниципальным образованием — Озёрский сельсовет Никифоровского района Тамбовской области (от Д до Е)

Граница с муниципальным образованием — Озёрский сельсовет Никифоровского района проходит:

- от т.334(Д) до т.335 пересекая автодорогу;
- от т.335 до т.348 по юго-западной стороне лесополосы;
- от т.348 до т.350 по пастбищному участку;
- от т.350 до т.519 по середине р. Ближняя Сурена;
- от т.519 до т.537 по ручью;
- от т.537 до т.540 по пастбищному участку;
- от т.540 до т.542 по северо-восточной стороне лесополосы;
- от т.542 до т.543 по меже;
- от т.543 до т.545 по северо-восточной стороне лесополосы;
- от т.545 до т.552 по юго-западной стороне автодороги ФАД М-6 «Каспий»;
- от т.552 до т.561 пересекая автодорогу ФАД М-6 «Каспий»;
- от т.561 до т.580 по юго-западной стороне полевой дороги;
- от т.580 до т.593 по меже;
- от т.593 до т.602 по берегу пруда;
- от т.602 до т.607 по ручью;
- от т.607 до т.615 по юго-западной стороне полевой дороги;
- от т.615 до т.616 пересекая железную дорогу;
- от т.616 до т.621 по северо-восточной стороне полосы отвода железной дороги;
- от т.621 до т.625 по юго-восточной стороне полевой дороги;
- от т.625 до т.626(Е) пересекая Татарский вал.

VI. Участок границы с муниципальным образованием — Ярославский сельсовет Никифоровского района Тамбовской области (от Е до А)

Граница с муниципальным образованием — Ярославский сельсовет Никифоровского района проходит:

- от т.626(Е) до т.630 по меже;
- от т.630 до т.635 по ручью;
- от т.635 до т.638 по пастбищному участку;
- от т.638 до т.686 по берегу пруда;
- от т.686 до т.688 пересекая плотину;
- от т.688 до т.749 по берегу пруда;
- от т.749 до т.762 по ручью;

- от т.762 до т.763 по пастбищному участку;
- от т.763 до т.1(А) по западной стороне лесополосы.

**Каталог координат
характерных точек границ муниципального образования -
Сабуро-Покровский сельсовет Никифоровского района Тамбовской
области**

Название (номер) межевого знака	Дирекционные углы (град. мин. сек.)	Длина линии(м)	X координата	Y координата
1			450488,27	1216604,1
	81° 50' 47"	759,58		
2			450596	1217356
	83° 44' 18"	724,32		
3			450675	1218076
	83° 53' 46"	347,97		
4			450712	1218422
	87° 29' 44"	536,9		
5			450735,46	1218958,39
	87° 16' 25"	618,28		
6			450764,87	1219575,97
	80° 24' 25"	630,85		
7			450870	1220198
	79° 10' 29"	265,42		
8			450919,85	1220458,7
	95° 05' 40"	133,23		
9			450908,02	1220591,4
	95° 34' 56"	247,44		
10			450883,95	1220837,67
	93° 42' 58"	171,42		
11			450872,84	1221008,73
	94° 39' 12"	248,99		
12			450852,64	1221256,9
	92° 52' 00"	165,57		
13			450844,36	1221422,26
	94° 55' 46"	74,01		
14			450838	1221496
	148° 04' 10"	81,3		
15			450769	1221539
	166° 19' 43"	38,08		
16			450732	1221548
	177° 57' 17"	56,04		
17			450676	1221550
	160° 27' 48"	32,89		
18			450645	1221561
	141° 26' 58"	81,84		
19			450581	1221612
	127° 11' 05"	72,8		
20			450537	1221670
	154° 54' 13"	87,24		
21			450458	1221707
	170° 32' 16"	30,41		

Название (номер) межевого знака	Дирекционные углы (град. мин. сек.)	Длина линии(м)	X координата	Y координата
22			450428	1221712
	202° 45' 04"	33,62		
23			450397	1221699
	142° 48' 55"	36,4		
24			450368	1221721
	157° 50' 38"	570,1		
25			449840	1221936
	157° 49' 13"	731,1		
26			449163	1222212
	156° 46' 08"	230,71		
27			448951	1222303
	157° 21' 41"	470,23		
28			448517	1222484
	157° 01' 45"	627,78		
29			447939	1222729
	157° 20' 26"	111,62		
30			447836	1222772
	180° 00' 00"	32		
31			447804	1222772
	163° 56' 24"	68,68		
32			447738	1222791
	189° 07' 43"	36,12		
33			447702,34	1222785,27
	158° 54' 03"	16,67		
34			447686,79	1222791,27
	164° 16' 53"	40,23		
35			447648,06	1222802,17
	151° 09' 27"	33,31		
36			447618,88	1222818,24
	145° 48' 49"	32,98		
37			447591,6	1222836,77
	144° 21' 28"	43,97		
38			447555,87	1222862,39
	136° 11' 06"	33,16		
39			447531,94	1222885,35
	128° 31' 00"	47,53		
40			447502,34	1222922,54
	131° 59' 22"	19,25		
41			447489,46	1222936,85
	139° 52' 17"	19,98		
42			447474,18	1222949,73
	132° 01' 49"	12,83		
43			447465,59	1222959,26
	164° 34' 12"	14,36		
44			447451,75	1222963,08
	174° 35' 02"	10,06		

Название (номер) межевого знака	Дирекционные углы (град. мин. сек.)	Длина линии(м)	X координата	Y координата
45			447441,73	1222964,03
	167° 28' 31"	30,8		
46			447411,66	1222970,71
	158° 52' 09"	15,87		
47			447396,86	1222976,43
	157° 16' 13"	16,05		
48			447382,06	1222982,63
	143° 09' 15"	14,31		
49			447370,61	1222991,21
	140° 28' 57"	53,21		
50			447329,56	1223025,07
	152° 34' 25"	27,96		
51			447304,74	1223037,95
	149° 28' 31"	33,81		
52			447275,62	1223055,12
	150° 58' 56"	19,65		
53			447258,44	1223064,65
	137° 03' 28"	18,91		
54			447244,6	1223077,53
	136° 34' 45"	37,46		
55			447217,39	1223103,28
	127° 45' 26"	62,26		
56			447179,27	1223152,5
	128° 40' 56"	51,92		
57			447146,82	1223193,03
	145° 38' 40"	21,97		
58			447128,68	1223205,43
	162° 45' 29"	51,48		
59			447079,51	1223220,69
	174° 44' 22"	72,86		
60			447006,96	1223227,37
	170° 13' 45"	42,13		
61			446965,44	1223234,52
	191° 35' 39"	35,58		
62			446930,59	1223227,37
	194° 24' 38"	50,11		
63			446882,06	1223214,9
	194° 00' 58"	13,83		
64			446868,64	1223211,55
	193° 24' 02"	39,35		
65			446830,36	1223202,43
	172° 32' 39"	29,44		
66			446801,17	1223206,25
	159° 34' 50"	17,17		
67			446785,08	1223212,24
	129° 28' 21"	49,77		

Название (номер) межевого знака	Дирекционные углы (град. мин. сек.)	Длина линии(м)	X координата	Y координата
68			446753,44	1223250,66
	125° 04' 16"	18,99		
69			446742,53	1223266,2
	139° 21' 18"	25,52		
70			446723,17	1223282,82
	151° 44' 16"	12,08		
71			446712,53	1223288,54
	157° 48' 40"	15,65		
72			446698,04	1223294,45
	169° 14' 30"	23,84		
73			446674,62	1223298,9
	154° 38' 08"	13,45		
74			446662,47	1223304,66
	148° 21' 13"	19,29		
75			446646,05	1223314,78
	132° 15' 01"	39,65		
76			446619,39	1223344,13
	133° 04' 15"	25		
77			446602,32	1223362,39
	129° 51' 11"	20,1		
78			446589,44	1223377,82
	141° 30' 56"	38,26		
79			446559,49	1223401,63
	146° 18' 56"	28,61		
80			446535,68	1223417,5
	155° 20' 30"	21,91		
81			446515,77	1223426,64
	163° 58' 00"	38,49		
82			446478,78	1223437,27
	164° 11' 07"	18,68		
83			446460,81	1223442,36
	160° 52' 40"	27,41		
84			446434,91	1223451,34
	154° 07' 05"	28,13		
85			446409,6	1223463,62
	145° 28' 53"	17,45		
86			446395,22	1223473,51
	135° 01' 23"	17,57		
87			446382,79	1223485,93
	125° 57' 18"	20,91		
88			446370,51	1223502,86
	116° 58' 52"	36,96		
89			446353,74	1223535,8
	122° 14' 25"	23,02		
90			446341,46	1223555,27
	142° 55' 11"	16,88		

Название (номер) межевого знака	Дирекционные углы (град. мин. сек.)	Длина линии(м)	X координата	Y координата
91			446327,99	1223565,45
	160° 09' 02"	49,83		
92			446281,12	1223582,37
	138° 49' 11"	19,11		
93			446266,74	1223594,95
	131° 51' 28"	15,48		
94			446256,41	1223606,48
	104° 22' 14"	13,3		
95			446253,11	1223619,36
	100° 47' 18"	13,57		
96			446250,57	1223632,69
	92° 05' 11"	49,44		
97			446248,77	1223682,1
	97° 16' 22"	15,4		
98			446246,82	1223697,38
	116° 07' 55"	18,35		
99			446238,74	1223713,85
	119° 25' 56"	13,41		
100			446232,15	1223725,53
	128° 34' 43"	13,21		
101			446223,91	1223735,86
	140° 24' 49"	15,74		
102			446211,78	1223745,89
	131° 37' 40"	16,23		
103			446201	1223758,02
	113° 11' 33"	12,54		
104			446196,06	1223769,55
	108° 15' 42"	16,72		
105			446190,82	1223785,43
	127° 44' 00"	14,2		
106			446182,13	1223796,66
	133° 44' 35"	14,51		
107			446172,1	1223807,14
	152° 21' 29"	18,08		
108			446156,08	1223815,53
	143° 15' 43"	14,76		
109			446144,25	1223824,36
	135° 58' 20"	12,92		
110			446134,96	1223833,34
	126° 51' 20"	23,96		
111			446120,59	1223852,51
	136° 18' 17"	13,66		
112			446110,71	1223861,95
	150° 59' 12"	29,63		
113			446084,8	1223876,32
	151° 03' 42"	32,51		

Название (номер) межевого знака	Дирекционные углы (град. мин. сек.)	Длина линии(м)	X координата	Y координата
114			446056,35	1223892,05
	137° 29' 40"	7,31		
115			446050,96	1223896,99
	165° 15' 47"	51,97		
116			446000,7	1223910,21
	187° 47' 25"	25,75		
117			445975,19	1223906,72
	205° 44' 14"	32,19		
118			445946,19	1223892,74
	216° 19' 39"	81,97		
119			445880,15	1223844,18
	217° 52' 36"	91,63		
120			445807,82	1223787,92
	223° 12' 05"	86,51		
121			445744,76	1223728,7
	197° 17' 56"	22,33		
122			445723,44	1223722,06
	186° 37' 28"	24,27		
123			445699,33	1223719,26
	184° 38' 10"	79,92		
124			445619,67	1223712,8
	191° 29' 46"	209,48		
125			445414,39	1223671,05
	194° 53' 01"	17,71		
126			445397,27	1223666,5
	213° 25' 28"	20,93		
127			445379,8	1223654,97
	232° 24' 59"	27,77		
128			445362,86	1223632,96
	240° 59' 38"	18,37		
129			445353,95	1223616,89
	240° 11' 16"	17,92		
130			445345,04	1223601,34
	212° 02' 14"	28,65		
131			445320,75	1223586,14
	193° 42' 12"	22,12		
132			445299,26	1223580,9
	188° 30' 16"	25,97		
133			445273,58	1223577,06
	198° 26' 37"	41,44		
134			445234,27	1223563,95
	203° 22' 03"	39,21		
135			445198,28	1223548,4
	212° 51' 41"	27,04		
136			445175,57	1223533,73
	227° 11' 09"	25,96		

Название (номер) межевого знака	Дирекционные углы (град. мин. сек.)	Длина линии(м)	X координата	Y координата
137			445157,93	1223514,69
	236° 56' 42"	26,27		
138			445143,6	1223492,67
	232° 55' 23"	18,83		
139			445132,25	1223477,65
	211° 28' 31"	33,8		
140			445103,42	1223460
	223° 24' 23"	17,8		
141			445090,49	1223447,77
	225° 32' 07"	65,84		
142			445044,37	1223400,78
	233° 19' 44"	80,15		
143			444996,5	1223336,49
	221° 50' 41"	47,79		
144			444960,9	1223304,61
	226° 58' 17"	23,84		
145			444944,63	1223287,18
	250° 13' 53"	80,83		
146			444917,29	1223211,11
	255° 11' 04"	93,27		
147			444893,44	1223120,94
	266° 20' 06"	265,32		
148			444876,48	1222856,16
	266° 20' 12"	268,57		
149			444859,32	1222588,14
	186° 31' 54"	1009,66		
150			443856,21	1222473,29
	179° 20' 38"	27,94		
151			443828,27	1222473,61
	186° 06' 53"	823,04		
152			443009,91	1222385,94
	185° 51' 57"	33,07		
153			442977,01	1222382,56
	186° 34' 04"	309,67		
154			442669,37	1222347,14
	233° 31' 50"	274,38		
155			442506,28	1222126,49
	224° 46' 34"	506,7		
156			442146,59	1221769,6
	224° 43' 36"	1098,61		
157			441366,06	1220996,48
	315° 48' 41"	115,36		
158			441448,78	1220916,07
	316° 04' 31"	437,42		
159			441763,83	1220612,63
	305° 39' 39"	16,78		

Название (номер) межевого знака	Дирекционные углы (град. мин. сек.)	Длина линии(м)	X координата	Y координата
160			441773,61	1220599
	230° 30' 49"	29,66		
161			441754,75	1220576,11
	237° 22' 49"	39,94		
162			441733,22	1220542,47
	203° 07' 46"	54,4		
163			441683,19	1220521,1
	240° 24' 49"	26,9		
164			441669,91	1220497,71
	241° 37' 08"	45,44		
165			441648,31	1220457,73
	227° 04' 26"	40,06		
166			441621,03	1220428,4
	217° 51' 45"	36,48		
167			441592,23	1220406,01
	206° 21' 09"	42,17		
168			441554,44	1220387,29
	229° 27' 09"	43,99		
169			441525,84	1220353,86
	236° 16' 28"	80,55		
170			441481,12	1220286,87
	238° 00' 06"	60,88		
171			441448,86	1220235,24
	251° 19' 52"	73,57		
172			441425,31	1220165,54
	270° 41' 56"	49,18		
173			441425,91	1220116,36
	285° 05' 51"	32,21		
174			441434,3	1220085,26
	300° 53' 03"	39,49		
175			441454,57	1220051,37
	290° 58' 11"	44,9		
176			441470,64	1220009,44
	280° 13' 21"	47,22		
177			441479,02	1219962,97
	270° 23' 16"	51,72		
178			441479,37	1219911,25
	258° 36' 06"	40,63		
179			441471,34	1219871,42
	238° 30' 29"	50,61		
180			441444,9	1219828,26
	228° 51' 16"	14,73		
181			441435,21	1219817,17
	225° 32' 28"	56,17		
182			441395,87	1219777,08
	234° 12' 32"	47,81		

Название (номер) межевого знака	Дирекционные углы (град. мин. сек.)	Длина линии(м)	X координата	Y координата
183			441367,91	1219738,3
	238° 27' 11"	46,5		
184			441343,58	1219698,67
	261° 14' 34"	31,13		
185			441338,84	1219667,9
	253° 36' 46"	40,62		
186			441327,38	1219628,93
	249° 19' 50"	39,58		
187			441313,41	1219591,9
	278° 20' 06"	26,49		
188			441317,25	1219565,69
	281° 58' 11"	31,68		
189			441323,82	1219534,7
	292° 24' 06"	34,93		
190			441337,13	1219502,41
	307° 17' 30"	28,52		
191			441354,41	1219479,72
	307° 33' 22"	48,09		
192			441383,72	1219441,6
	297° 50' 04"	84,58		
193			441423,21	1219366,81
	285° 52' 33"	53,12		
194			441437,74	1219315,72
	267° 49' 05"	28,63		
195			441436,65	1219287,11
	253° 08' 30"	31,03		
196			441427,65	1219257,41
	236° 02' 08"	34,17		
197			441408,56	1219229,07
	187° 55' 12"	28,16		
198			441380,67	1219225,19
	215° 12' 42"	18,18		
199			441365,82	1219214,71
	206° 48' 39"	44,83		
200			441325,81	1219194,49
	194° 08' 33"	39,21		
201			441287,79	1219184,91
	166° 39' 37"	38,31		
202			441250,51	1219193,75
	148° 54' 20"	44,4		
203			441212,49	1219216,68
	131° 19' 31"	52,19		
204			441178,03	1219255,87
	134° 02' 02"	31,45		
205			441156,17	1219278,48
	149° 02' 34"	45,84		

Название (номер) межевого знака	Дирекционные углы (град. мин. сек.)	Длина линии(м)	X координата	Y координата
206			441116,86	1219302,06
	156° 23' 26"	37,73		
207			441082,29	1219317,17
	139° 22' 33"	38		
208			441053,45	1219341,91
	184° 33' 16"	16,37		
209			441037,13	1219340,61
	177° 30' 57"	37,84		
210			440999,33	1219342,25
	142° 34' 25"	48,61		
211			440960,73	1219371,79
	121° 58' 33"	47,47		
212			440935,59	1219412,06
	127° 31' 10"	19,93		
213			440923,45	1219427,87
	161° 12' 10"	26,5		
214			440898,36	1219436,41
	203° 04' 51"	22,37		
215			440877,78	1219427,64
	244° 53' 58"	43,92		
216			440859,15	1219387,87
	256° 10' 05"	80,27		
217			440839,96	1219309,93
	198° 52' 11"	49,16		
218			440793,44	1219294,03
	165° 36' 02"	64,3		
219			440731,16	1219310,02
	142° 14' 47"	27,75		
220			440709,22	1219327,01
	167° 39' 13"	38,49		
221			440671,62	1219335,24
	153° 38' 20"	70,38		
222			440608,56	1219366,49
	153° 43' 44"	47,08		
223			440566,34	1219387,33
	138° 55' 00"	28,36		
224			440544,96	1219405,97
	123° 29' 15"	44,71		
225			440520,29	1219443,26
	107° 24' 49"	38,49		
226			440508,77	1219479,99
	97° 15' 21"	30,4		
227			440504,93	1219510,15
	128° 39' 56"	31,6		
228			440485,19	1219534,82
	163° 33' 31"	49,18		

Название (номер) межевого знака	Дирекционные углы (град. мин. сек.)	Длина линии(м)	X координата	Y координата
229			440438,02	1219548,74
	175° 46' 03"	26,96		
230			440411,13	1219550,73
	171° 01' 32"	31,28		
231			440380,23	1219555,61
	177° 43' 02"	20,34		
232			440359,91	1219556,42
	146° 49' 33"	25,26		
233			440338,77	1219570,24
	136° 01' 42"	33,49		
234			440314,67	1219593,49
	116° 05' 26"	30,24		
235			440301,37	1219620,65
	102° 31' 14"	29,98		
236			440294,87	1219649,92
	91° 12' 14"	39,03		
237			440294,05	1219688,94
	82° 06' 29"	50,33		
238			440300,96	1219738,79
	134° 19' 26"	32,96		
239			440277,93	1219762,37
	236° 23' 49"	138,73		
240			440201,15	1219646,82
	243° 51' 59"	117,6		
241			440149,35	1219541,24
	193° 02' 22"	64,27		
242			440086,74	1219526,74
	234° 24' 26"	114,77		
243			440019,94	1219433,41
	234° 42' 27"	149,67		
244			439933,47	1219311,25
	271° 53' 28"	273,62		
245			439942,5	1219037,78
	273° 26' 15"	157,77		
246			439951,96	1218880,29
	174° 02' 27"	189,27		
247			439763,71	1218899,94
	248° 29' 58"	264,44		
248			439666,79	1218653,9
	249° 23' 20"	37,81		
249			439653,48	1218618,51
	248° 58' 00"	282,21		
250			439552,19	1218355,1
	242° 15' 50"	51,2		
251			439528,36	1218309,78
	349° 43' 58"	125		

Название (номер) межевого знака	Дирекционные углы (град. мин. сек.)	Длина линии(м)	X координата	Y координата
252			439651,36	1218287,5
	352° 17' 08"	181,1		
253			439830,82	1218263,19
	228° 31' 06"	20,05		
254			439817,54	1218248,17
	234° 02' 10"	79,55		
255			439770,82	1218183,78
	249° 26' 51"	76,77		
256			439743,87	1218111,9
	237° 57' 55"	66,06		
257			439708,83	1218055,9
	224° 25' 34"	42,36		
258			439678,58	1218026,25
	233° 37' 40"	33,84		
259			439658,51	1217999
	251° 00' 13"	86,48		
260			439630,36	1217917,23
	222° 55' 34"	52,76		
261			439591,73	1217881,3
	231° 47' 51"	59,08		
262			439555,19	1217834,87
	245° 43' 25"	93,96		
263			439516,56	1217749,22
	240° 26' 04"	92,27		
264			439471,03	1217668,96
	239° 26' 57"	86,6		
265			439427,01	1217594,38
	242° 08' 29"	65,38		
266			439396,46	1217536,58
	234° 30' 45"	34,57		
267			439376,39	1217508,43
	243° 26' 33"	68,98		
268			439345,55	1217446,73
	241° 11' 38"	58,44		
269			439317,39	1217395,52
	220° 55' 09"	29,71		
270			439294,94	1217376,06
	229° 46' 01"	21,1		
271			439281,31	1217359,95
	229° 45' 40"	14,06		
272			439272,23	1217349,22
	122° 53' 27"	13,72		
273			439264,78	1217360,74
	129° 51' 31"	2,76		
274			439263,01	1217362,86
	204° 53' 00"	10,36		

Название (номер) межевого знака	Дирекционные углы (град. мин. сек.)	Длина линии(м)	X координата	Y координата
275			439253,61	1217358,5
	204° 40' 37"	0,41		
276			439253,24	1217358,33
	206° 19' 25"	35,02		
277			439221,85	1217342,8
	239° 55' 41"	14,99		
278			439214,34	1217329,83
	239° 55' 53"	17,12		
279			439205,76	1217315,01
	239° 02' 10"	2,74		
280			439204,35	1217312,66
	239° 00' 51"	13,4		
281			439197,45	1217301,17
	239° 03' 23"	4,86		
282			439194,95	1217297
	239° 00' 24"	16,62		
283			439186,39	1217282,75
	238° 59' 50"	10,06		
284			439181,21	1217274,13
	244° 34' 55"	18,55		
285			439173,25	1217257,38
	244° 36' 46"	13,92		
286			439167,28	1217244,8
	244° 35' 10"	20,92		
287			439158,3	1217225,9
	238° 28' 34"	20,18		
288			439147,75	1217208,7
	244° 04' 55"	50,7		
289			439125,59	1217163,1
	233° 20' 55"	23,08		
290			439111,81	1217144,58
	215° 57' 43"	27,01		
291			439089,95	1217128,72
	205° 20' 52"	66,95		
292			439029,45	1217100,06
	213° 20' 21"	67,03		
293			438973,45	1217063,22
	225° 44' 24"	47,63		
294			438940,21	1217029,11
	244° 30' 03"	85,58		
295			438903,37	1216951,87
	226° 58' 59"	23,7		
296			438887,2	1216934,54
	203° 48' 37"	25,22		
297			438864,13	1216924,36
	233° 56' 05"	17,8		

Название (номер) межевого знака	Дирекционные углы (град. мин. сек.)	Длина линии(м)	X координата	Y координата
298			438853,65	1216909,97
	253° 47' 53"	19,32		
299			438848,26	1216891,42
	225° 46' 25"	47,66		
300			438815,02	1216857,27
	215° 48' 30"	51,7		
301			438773,09	1216827,02
	210° 57' 24"	69,85		
302			438713,19	1216791,09
	229° 07' 29"	26,54		
303			438695,82	1216771,02
	267° 23' 37"	19,79		
304			438694,92	1216751,25
	322° 36' 41"	6,41		
305			438700,01	1216747,36
	26° 59' 47"	17,82		
306			438715,89	1216755,45
	21° 39' 57"	50,27		
307			438762,61	1216774,01
	3° 37' 39"	23,71		
308			438786,27	1216775,51
	279° 35' 45"	19,74		
309			438789,56	1216756,05
	242° 48' 49"	36,7		
310			438772,79	1216723,4
	225° 54' 56"	79,21		
311			438717,68	1216666,5
	220° 33' 15"	73,7		
312			438661,68	1216618,58
	229° 56' 50"	17,22		
313			438650,6	1216605,4
	268° 30' 34"	23,07		
314			438650	1216582,34
	291° 59' 16"	73,64		
315			438677,57	1216514,06
	268° 04' 01"	27,28		
316			438676,65	1216486,8
	226° 45' 02"	62,49		
317			438633,83	1216441,28
	254° 54' 14"	16,13		
318			438629,63	1216425,71
	271° 33' 02"	44,35		
319			438630,83	1216381,38
	256° 44' 36"	60,96		
320			438616,85	1216322,04
	284° 54' 24"	8,94		

Название (номер) межевого знака	Дирекционные углы (град. мин. сек.)	Длина линии(м)	X координата	Y координата
321			438619,15	1216313,4
	10° 05' 43"	131,73		
322			438748,84	1216336,49
	268° 41' 05"	12,63		
323			438748,55	1216323,86
	268° 41' 52"	218,24		
324			438743,59	1216105,68
	268° 26' 20"	245,2		
325			438736,91	1215860,57
	269° 18' 55"	279,47		
326			438733,57	1215581,12
	267° 07' 11"	19,1		
327			438732,61	1215562,04
	268° 50' 10"	305,26		
328			438726,41	1215256,84
	268° 44' 36"	217,51		
329			438721,64	1215039,38
	268° 40' 05"	163,92		
330			438717,83	1214875,5
	246° 22' 14"	1,05		
331			438717,41	1214874,54
	217° 53' 56"	27,17		
332			438695,97	1214857,85
	217° 54' 40"	200,43		
333			438537,84	1214734,7
	217° 54' 49"	84,66		
334			438471,05	1214682,68
	356° 21' 45"	94,26		
335			438565,12	1214676,7
	319° 28' 03"	31,59		
336			438589,13	1214656,17
	292° 51' 26"	34,16		
337			438602,4	1214624,69
	284° 35' 55"	66,46		
338			438619,15	1214560,38
	284° 32' 03"	106,31		
339			438645,83	1214457,47
	284° 31' 57"	140		
340			438680,96	1214321,95
	278° 55' 19"	146,62		
341			438703,7	1214177,1
	320° 39' 09"	14,57		
342			438714,97	1214167,86
	283° 45' 13"	513,48		
343			438837,05	1213669,1
	283° 55' 34"	3,78		

Название (номер) межевого знака	Дирекционные углы (град. мин. сек.)	Длина линии(м)	X координата	Y координата
344			438837,96	1213665,43
	282° 36' 12"	139,28		
345			438868,35	1213529,51
	282° 36' 32"	251,31		
346			438923,21	1213284,26
	281° 03' 47"	131,53		
347			438948,45	1213155,17
	282° 30' 25"	354,69		
348			439025,26	1212808,9
	342° 41' 54"	21,59		
349			439045,87	1212802,48
	283° 29' 16"	104,4		
350			439070,22	1212700,96
	14° 50' 38"	39,58		
351			439108,48	1212711,1
	9° 11' 38"	19,65		
352			439127,88	1212714,24
	1° 30' 02"	26,73		
353			439154,6	1212714,94
	332° 23' 33"	16,96		
354			439169,63	1212707,08
	318° 44' 56"	26,5		
355			439189,55	1212689,61
	285° 47' 16"	35,95		
356			439199,33	1212655,02
	306° 51' 21"	24,46		
357			439214	1212635,45
	342° 02' 40"	26,08		
358			439238,81	1212627,41
	358° 20' 13"	24,12		
359			439262,92	1212626,71
	31° 21' 01"	18,82		
360			439278,99	1212636,5
	68° 52' 12"	16,48		
361			439284,93	1212651,87
	96° 29' 18"	27,79		
362			439281,79	1212679,48
	102° 55' 26"	21,86		
363			439276,9	1212700,79
	61° 23' 38"	30,64		
364			439291,57	1212727,69
	38° 55' 13"	11,68		
365			439300,66	1212735,03
	10° 08' 48"	33,72		
366			439333,85	1212740,97
	6° 31' 53"	33,76		

Название (номер) межевого знака	Дирекционные углы (град. мин. сек.)	Длина линии(м)	X координата	Y координата
367			439367,39	1212744,81
	19° 43' 28"	39,35		
368			439404,43	1212758,09
	38° 41' 06"	67,37		
369			439457,02	1212800,2
	15° 56' 28"	17,8		
370			439474,14	1212805,09
	353° 51' 02"	17,92		
371			439491,96	1212803,17
	333° 09' 12"	18,2		
372			439508,2	1212794,95
	319° 22' 50"	34,07		
373			439534,06	1212772,77
	323° 42' 13"	38,36		
374			439564,98	1212750,06
	339° 40' 26"	40,25		
375			439602,72	1212736,08
	358° 41' 28"	38,09		
376			439640,8	1212735,21
	12° 43' 25"	26,15		
377			439666,31	1212740,97
	31° 18' 25"	50,09		
378			439709,11	1212767
	22° 17' 10"	18,88		
379			439726,58	1212774,16
	3° 18' 48"	15,23		
380			439741,78	1212775,04
	336° 59' 09"	13,86		
381			439754,54	1212769,62
	315° 42' 00"	20,26		
382			439769,04	1212755,47
	302° 02' 49"	42,46		
383			439791,57	1212719,48
	289° 08' 06"	36,24		
384			439803,45	1212685,24
	282° 35' 47"	50,49		
385			439814,46	1212635,97
	283° 05' 40"	84,84		
386			439833,68	1212553,34
	298° 07' 50"	22,59		
387			439844,33	1212533,42
	311° 52' 05"	22,52		
388			439859,36	1212516,65
	327° 17' 34"	30,72		
389			439885,21	1212500,05
	335° 48' 13"	54,97		

Название (номер) межевого знака	Дирекционные углы (град. мин. сек.)	Длина линии(м)	X координата	Y координата
390			439935,35	1212477,52
	358° 53' 47"	18,17		
391			439953,52	1212477,17
	29° 18' 25"	19,63		
392			439970,64	1212486,78
	55° 23' 13"	27,38		
393			439986,19	1212509,31
	66° 06' 32"	30,2		
394			439998,42	1212536,92
	80° 19' 30"	23,92		
395			440002,44	1212560,5
	85° 44' 08"	39,94		
396			440005,41	1212600,33
	79° 47' 09"	66,04		
397			440017,12	1212665,32
	59° 33' 13"	24,12		
398			440029,34	1212686,11
	34° 32' 07"	23,13		
399			440048,39	1212699,22
	22° 10' 24"	25,46		
400			440071,97	1212708,83
	3° 24' 45"	29,23		
401			440101,15	1212710,57
	349° 53' 25"	55,72		
402			440156	1212700,79
	330° 04' 32"	21,37		
403			440174,52	1212690,13
	303° 23' 37"	17,15		
404			440183,96	1212675,81
	279° 11' 38"	18,59		
405			440186,93	1212657,46
	259° 39' 08"	26,28		
406			440182,21	1212631,61
	242° 58' 00"	28,45		
407			440169,28	1212606,27
	229° 04' 18"	33,06		
408			440147,62	1212581,29
	219° 45' 15"	25,68		
409			440127,88	1212564,87
	228° 18' 10"	14,97		
410			440117,92	1212553,69
	250° 09' 22"	13,37		
411			440113,38	1212541,11
	278° 00' 40"	15		
412			440115,47	1212526,26
	307° 41' 44"	14,57		

Название (номер) межевого знака	Дирекционные углы (град. мин. сек.)	Длина линии(м)	X координата	Y координата
413			440124,38	1212514,73
	334° 39' 46"	36,73		
414			440157,58	1212499,01
	340° 30' 16"	24,09		
415			440180,29	1212490,97
	334° 08' 53"	31,26		
416			440208,42	1212477,34
	2° 36' 26"	84,64		
417			440292,97	1212481,19
	259° 23' 07"	14,22		
418			440290,35	1212467,21
	313° 02' 40"	21,76		
419			440305,2	1212451,31
	306° 03' 41"	22,25		
420			440318,3	1212433,32
	277° 21' 39"	28,65		
421			440321,97	1212404,91
	237° 33' 24"	29,96		
422			440305,9	1212379,63
	222° 56' 57"	18,38		
423			440292,45	1212367,11
	189° 34' 27"	16,83		
424			440275,85	1212364,31
	213° 02' 12"	13,13		
425			440264,84	1212357,15
	236° 20' 34"	14,49		
426			440256,81	1212345,09
	265° 40' 37"	18,57		
427			440255,41	1212326,57
	282° 28' 58"	20,22		
428			440259,78	1212306,83
	301° 49' 33"	31,46		
429			440276,37	1212280,1
	313° 47' 47"	29,29		
430			440296,64	1212258,96
	329° 35' 09"	44,17		
431			440334,73	1212236,6
	317° 33' 36"	22,01		
432			440350,97	1212221,75
	302° 40' 44"	33		
433			440368,79	1212193,97
	321° 46' 45"	29,35		
434			440391,85	1212175,81
	345° 51' 51"	27,93		
435			440418,93	1212168,99
	332° 22' 46"	29,38		

Название (номер) межевого знака	Дирекционные углы (град. мин. сек.)	Длина линии(м)	X координата	Y координата
436			440444,96	1212155,37
	345° 28' 45"	20,94		
437			440465,23	1212150,12
	8° 29' 58"	39,04		
438			440503,84	1212155,89
	6° 20' 37"	36,38		
439			440540	1212159,91
	334° 51' 41"	15,63		
440			440554,15	1212153,27
	310° 24' 53"	16,98		
441			440565,16	1212140,34
	290° 49' 03"	17,19		
442			440571,27	1212124,27
	272° 05' 25"	24,13		
443			440572,15	1212100,16
	254° 58' 42"	24,96		
444			440565,68	1212076,05
	230° 36' 08"	31,65		
445			440545,59	1212051,59
	217° 37' 16"	34,63		
446			440518,16	1212030,45
	227° 39' 54"	26,46		
447			440500,34	1212010,89
	243° 36' 40"	29,07		
448			440487,42	1211984,85
	263° 42' 22"	19,16		
449			440485,32	1211965,81
	281° 36' 50"	19,97		
450			440489,34	1211946,25
	298° 55' 01"	34,33		
451			440505,94	1211916,2
	290° 26' 50"	26,48		
452			440515,19	1211891,39
	268° 39' 27"	22,2		
453			440514,67	1211869,2
	237° 12' 08"	18,7		
454			440504,54	1211853,48
	211° 18' 38"	19,84		
455			440487,59	1211843,17
	199° 59' 35"	24,54		
456			440464,53	1211834,78
	179° 04' 27"	21,66		
457			440442,87	1211835,13
	166° 01' 50"	31,15		
458			440412,64	1211842,65
	184° 52' 24"	16,48		

Название (номер) межевого знака	Дирекционные углы (град. мин. сек.)	Длина линии(м)	X координата	Y координата
459			440396,22	1211841,25
	204° 05' 54"	14,55		
460			440382,94	1211835,31
	230° 39' 02"	20,11		
461			440370,19	1211819,76
	247° 50' 39"	26,41		
462			440360,23	1211795,3
	250° 31' 25"	45,59		
463			440345,03	1211752,32
	262° 05' 37"	20,28		
464			440342,24	1211732,23
	274° 48' 42"	20,86		
465			440343,99	1211711,44
	283° 15' 16"	19,02		
466			440348,35	1211692,93
	296° 01' 00"	24,3		
467			440359,01	1211671,09
	275° 26' 52"	22,12		
468			440361,11	1211649,07
	259° 36' 02"	31,97		
469			440355,34	1211617,63
	248° 58' 43"	30,69		
470			440344,33	1211588,98
	228° 34' 58"	23,76		
471			440328,61	1211571,16
	205° 48' 38"	17,66		
472			440312,71	1211563,47
	180° 30' 08"	19,39		
473			440293,32	1211563,3
	164° 17' 26"	18,69		
474			440275,33	1211568,36
	153° 56' 28"	61,26		
475			440220,3	1211595,27
	179° 13' 10"	25,69		
476			440194,61	1211595,62
	189° 28' 01"	20,18		
477			440174,7	1211592,3
	215° 25' 55"	20,8		
478			440157,75	1211580,24
	228° 40' 28"	19,31		
479			440145	1211565,74
	248° 01' 32"	23,36		
480			440136,26	1211544,08
	274° 16' 31"	23,48		
481			440138,01	1211520,67
	297° 21' 53"	22,43		

Название (номер) межевого знака	Дирекционные углы (град. мин. сек.)	Длина линии(м)	X координата	Y координата
482			440148,32	1211500,75
	324° 51' 18"	28,84		
483			440171,9	1211484,15
	339° 05' 19"	42,08		
484			440211,21	1211469,13
	345° 05' 02"	38,69		
485			440248,6	1211459,17
	343° 30' 08"	52,29		
486			440298,74	1211444,32
	356° 10' 05"	33,97		
487			440332,63	1211442,05
	352° 07' 44"	33,15		
488			440365,47	1211437,51
	335° 14' 54"	27,13		
489			440390,11	1211426,15
	315° 20' 32"	20,13		
490			440404,43	1211412
	292° 35' 32"	19,11		
491			440411,77	1211394,36
	267° 35' 07"	16,61		
492			440411,07	1211377,76
	244° 00' 05"	23,52		
493			440400,76	1211356,62
	224° 19' 14"	31		
494			440378,58	1211334,96
	212° 38' 57"	42,74		
495			440342,59	1211311,9
	204° 15' 37"	40,81		
496			440305,38	1211295,13
	220° 47' 32"	28,62		
497			440283,71	1211276,43
	242° 34' 40"	15,55		
498			440276,55	1211262,63
	272° 17' 40"	17,48		
499			440277,25	1211245,16
	295° 01' 29"	58,23		
500			440301,88	1211192,4
	289° 55' 46"	33,83		
501			440313,41	1211160,6
	278° 28' 07"	29,67		
502			440317,78	1211131,25
	274° 08' 56"	45,89		
503			440321,1	1211085,48
	272° 00' 48"	29,89		
504			440322,15	1211055,61
	284° 32' 17"	28,52		

Название (номер) межевого знака	Дирекционные углы (град. мин. сек.)	Длина линии(м)	X координата	Y координата
505			440329,31	1211028
	300° 33' 45"	21,3		
506			440340,14	1211009,66
	316° 08' 10"	24,97		
507			440358,14	1210992,36
	329° 27' 43"	48,47		
508			440399,89	1210967,73
	334° 04' 56"	41,57		
509			440437,28	1210949,56
	321° 08' 46"	32,3		
510			440462,43	1210929,3
	297° 20' 36"	29,3		
511			440475,89	1210903,27
	279° 34' 12"	26,22		
512			440480,25	1210877,41
	266° 00' 19"	35,03		
513			440477,81	1210842,47
	255° 23' 27"	38,81		
514			440468,02	1210804,91
	242° 32' 41"	29,93		
515			440454,22	1210778,35
	220° 04' 48"	18,72		
516			440439,9	1210766,3
	198° 49' 13"	24,92		
517			440416,31	1210758,26
	193° 53' 38"	34,19		
518			440383,12	1210750,05
	199° 53' 38"	23,6		
519			440360,93	1210742,02
	346° 32' 09"	25,51		
520			440385,74	1210736,08
	344° 12' 16"	34,68		
521			440419,11	1210726,64
	343° 44' 11"	13,1		
522			440431,69	1210722,97
	2° 37' 05"	26,93		
523			440458,59	1210724,2
	18° 58' 03"	40,83		
524			440497,2	1210737,47
	23° 20' 54"	39,21		
525			440533,2	1210753,01
	20° 06' 49"	143,8		
526			440668,23	1210802,46
	26° 45' 35"	90,79		
527			440749,3	1210843,34
	24° 24' 09"	74,43		

Название (номер) межевого знака	Дирекционные углы (град. мин. сек.)	Длина линии(м)	X координата	Y координата
528			440817,08	1210874,09
	29° 56' 53"	74,2		
529			440881,37	1210911,13
	36° 18' 32"	21,25		
530			440898,49	1210923,71
	19° 28' 20"	36,69		
531			440933,08	1210935,94
	10° 02' 56"	90,26		
532			441021,96	1210951,69
	6° 05' 13"	39,23		
533			441060,97	1210955,85
	29° 37' 13"	38,18		
534			441094,16	1210974,72
	20° 22' 34"	52,19		
535			441143,08	1210992,89
	29° 44' 38"	81,69		
536			441214,01	1211033,42
	31° 45' 27"	83,31		
537			441284,85	1211077,27
	338° 51' 57"	27,26		
538			441310,28	1211067,44
	344° 32' 03"	20,51		
539			441330,05	1211061,97
	345° 07' 01"	8,37		
540			441338,14	1211059,82
	342° 18' 38"	463,47		
541			441779,7	1210918,99
	346° 43' 34"	496,85		
542			442263,28	1210804,91
	345° 25' 04"	291,98		
543			442545,85	1210731,4
	340° 25' 22"	355,32		
544			442880,63	1210612,34
	340° 55' 33"	11,9		
545			442891,88	1210608,45
	110° 37' 50"	190,75		
546			442824,67	1210786,97
	110° 57' 57"	600,07		
547			442609,96	1211347,31
	111° 02' 45"	99,41		
548			442574,26	1211440,09
	113° 31' 07"	99,46		
549			442534,57	1211531,29
	115° 04' 07"	144,02		
550			442473,55	1211661,74
	116° 39' 04"	95,4		

Название (номер) межевого знака	Дирекционные углы (град. мин. сек.)	Длина линии(м)	X координата	Y координата
551			442430,76	1211747
	119° 00' 25"	163,02		
552			442351,71	1211889,57
	119° 55' 25"	26,64		
553			442338,42	1211912,66
	205° 13' 05"	7,23		
554			442331,88	1211909,58
	117° 23' 53"	4		
555			442330,04	1211913,13
	30° 48' 34"	7,01		
556			442336,06	1211916,72
	26° 10' 53"	29,4		
557			442362,44	1211929,69
	25° 28' 34"	9,65		
558			442371,15	1211933,84
	28° 05' 18"	21,2		
559			442389,85	1211943,82
	53° 13' 08"	25,82		
560			442405,31	1211964,5
	64° 21' 22"	14,19		
561			442411,45	1211977,29
	357° 03' 38"	15,99		
562			442427,42	1211976,47
	327° 55' 32"	28,13		
563			442451,26	1211961,53
	304° 09' 14"	54,15		
564			442481,66	1211916,72
	293° 27' 20"	24,9		
565			442491,57	1211893,88
	345° 40' 46"	101,19		
566			442589,62	1211868,85
	345° 08' 47"	498,85		
567			443071,8	1211740,97
	344° 38' 16"	259,81		
568			443322,33	1211672,14
	348° 14' 47"	248,75		
569			443565,86	1211621,47
	2° 13' 58"	121,67		
570			443687,44	1211626,21
	313° 28' 43"	93,75		
571			443751,95	1211558,18
	340° 08' 15"	175,8		
572			443917,29	1211498,45
	340° 42' 58"	165,21		
573			444073,23	1211443,89
	340° 03' 07"	128,38		

Название (номер) межевого знака	Дирекционные углы (град. мин. сек.)	Длина линии(м)	X координата	Y координата
574			444193,91	1211400,09
	341° 12' 58"	215,99		
575			444398,4	1211330,54
	340° 45' 30"	145,53		
576			444535,8	1211282,58
	340° 18' 57"	251,96		
577			444773,04	1211197,71
	340° 33' 17"	135,92		
578			444901,21	1211152,46
	338° 06' 36"	84,06		
579			444979,21	1211121,12
	341° 32' 40"	291,38		
580			445255,6	1211028,88
	254° 42' 25"	147,07		
581			445216,81	1210887,02
	157° 16' 04"	112,13		
582			445113,39	1210930,35
	249° 42' 08"	190,37		
583			445047,35	1210751,8
	161° 34' 43"	26,52		
584			445022,19	1210760,18
	236° 24' 24"	152,78		
585			444937,66	1210632,92
	345° 36' 30"	193,97		
586			445125,54	1210584,71
	257° 41' 12"	86,47		
587			445107,1	1210500,23
	345° 14' 20"	252,64		
588			445351,4	1210435,86
	262° 15' 05"	218,2		
589			445321,98	1210219,65
	342° 00' 58"	182,35		
590			445495,42	1210163,35
	71° 16' 39"	24,58		
591			445503,31	1210186,63
	74° 57' 01"	159,59		
592			445544,75	1210340,75
	35° 42' 15"	5,6		
593			445549,3	1210344,02
	145° 15' 47"	26,87		
594			445527,22	1210359,33
	133° 00' 31"	105,41		
595			445455,32	1210436,41
	119° 00' 59"	49,35		
596			445431,38	1210479,57
	27° 59' 39"	17,21		

Название (номер) межевого знака	Дирекционные углы (град. мин. сек.)	Длина линии(м)	X координата	Y координата
597			445446,58	1210487,65
	60° 29' 31"	14,11		
598			445453,53	1210499,93
	81° 11' 46"	47,63		
599			445460,82	1210547
	59° 14' 40"	51,47		
600			445487,14	1210591,23
	71° 29' 06"	40,72		
601			445500,07	1210629,84
	88° 49' 31"	98,53		
602			445502,09	1210728,35
	97° 38' 17"	34,08		
603			445497,56	1210762,13
	121° 51' 18"	65,48		
604			445463	1210817,75
	108° 21' 12"	51,1		
605			445446,91	1210866,25
	71° 36' 00"	46,63		
606			445461,63	1210910,5
	42° 31' 39"	47,53		
607			445496,66	1210942,63
	341° 49' 43"	19,24		
608			445514,94	1210936,63
	330° 47' 44"	46,03		
609			445555,12	1210914,17
	342° 02' 04"	169,43		
610			445716,29	1210861,91
	337° 46' 10"	275,15		
611			445970,99	1210757,81
	339° 51' 53"	34,74		
612			446003,61	1210745,85
	339° 51' 26"	156,61		
613			446150,64	1210691,92
	339° 46' 17"	215,9		
614			446353,22	1210617,27
	339° 55' 27"	199,79		
615			446540,87	1210548,69
	343° 40' 15"	220,84		
616			446752,8	1210486,6
	111° 54' 40"	371,71		
617			446614,09	1210831,46
	110° 08' 03"	597,53		
618			446408,41	1211392,47
	114° 33' 03"	523,34		
619			446190,96	1211868,5
	115° 01' 10"	150,38		

Название (номер) межевого знака	Дирекционные углы (град. мин. сек.)	Длина линии(м)	X координата	Y координата
620			446127,36	1212004,77
	114° 57' 35"	619,34		
621			445866,01	1212566,27
	17° 43' 00"	529,29		
622			446370,2	1212727,34
	16° 03' 45"	282,88		
623			446642,04	1212805,61
	13° 17' 44"	458,84		
624			447088,58	1212911,13
	7° 59' 08"	518,13		
625			447601,69	1212983,11
	5° 05' 58"	165,04		
626			447766,08	1212997,78
	4° 28' 08"	187,89		
627			447953,4	1213012,42
	2° 30' 12"	1071		
628			449023,38	1213059,2
	3° 05' 06"	361,77		
629			449384,63	1213078,67
	8° 21' 30"	15,27		
630			449399,74	1213080,89
	108° 22' 15"	59,33		
631			449381,04	1213137,2
	122° 21' 30"	54,18		
632			449352,04	1213182,97
	133° 51' 11"	19,43		
633			449338,58	1213196,98
	7° 54' 59"	22		
634			449360,37	1213200,01
	315° 13' 22"	50,9		
635			449396,5	1213164,16
	29° 23' 57"	98,05		
636			449481,92	1213212,29
	92° 32' 16"	16,49		
637			449481,19	1213228,76
	124° 14' 48"	40,55		
638			449458,37	1213262,28
	99° 12' 15"	140,1		
639			449435,96	1213400,58
	165° 36' 31"	47,36		
640			449390,09	1213412,35
	114° 29' 34"	51,45		
641			449368,76	1213459,17
	131° 47' 58"	82,07		
642			449314,06	1213520,35
	176° 42' 09"	112,83		

Название (номер) межевого знака	Дирекционные углы (град. мин. сек.)	Длина линии(м)	X координата	Y координата
643			449201,42	1213526,84
	184° 43' 59"	76,11		
644			449125,57	1213520,56
	202° 03' 45"	18,74		
645			449108,2	1213513,52
	168° 26' 26"	35,13		
646			449073,78	1213520,56
	145° 56' 24"	25,78		
647			449052,42	1213535
	71° 00' 08"	34,13		
648			449063,53	1213567,27
	52° 37' 06"	39,42		
649			449087,46	1213598,59
	76° 17' 30"	38,15		
650			449096,5	1213635,65
	18° 29' 23"	26,52		
651			449121,65	1213644,06
	76° 31' 51"	53,92		
652			449134,21	1213696,5
	111° 17' 35"	38,3		
653			449120,3	1213732,19
	167° 13' 38"	35,64		
654			449085,54	1213740,07
	191° 06' 11"	69,48		
655			449017,36	1213726,69
	186° 55' 19"	39,91		
656			448977,74	1213721,88
	148° 01' 27"	20,49		
657			448960,36	1213732,73
	80° 39' 36"	13,86		
658			448962,61	1213746,41
	56° 00' 25"	47,22		
659			448989,01	1213785,56
	74° 36' 07"	21,43		
660			448994,7	1213806,22
	102° 06' 18"	39,58		
661			448986,4	1213844,92
	130° 03' 39"	39,09		
662			448961,24	1213874,84
	146° 52' 47"	44,89		
663			448923,64	1213899,37
	92° 28' 10"	23,44		
664			448922,63	1213922,79
	70° 10' 21"	55,04		
665			448941,3	1213974,57
	114° 25' 12"	57,35		

Название (номер) межевого знака	Дирекционные углы (град. мин. сек.)	Длина линии(м)	X координата	Y координата
666			448917,59	1214026,79
	100° 45' 18"	82,2		
667			448902,25	1214107,55
	65° 58' 16"	37,7		
668			448917,6	1214141,98
	32° 59' 24"	43,36		
669			448953,97	1214165,59
	74° 08' 27"	20,05		
670			448959,45	1214184,88
	108° 02' 19"	80,48		
671			448934,53	1214261,4
	91° 56' 09"	95,62		
672			448931,3	1214356,97
	118° 18' 00"	61,3		
673			448902,24	1214410,94
	100° 06' 39"	99,63		
674			448884,75	1214509,02
	52° 49' 05"	17,99		
675			448895,62	1214523,35
	43° 24' 13"	21,83		
676			448911,48	1214538,35
	81° 55' 33"	104,52		
677			448926,16	1214641,83
	21° 29' 14"	54,87		
678			448977,22	1214661,93
	64° 40' 09"	21,39		
679			448986,37	1214681,26
	52° 36' 54"	22,25		
680			448999,88	1214698,94
	17° 44' 24"	61,01		
681			449057,99	1214717,53
	46° 38' 53"	44,01		
682			449088,2	1214749,53
	31° 42' 36"	51,62		
683			449132,11	1214776,66
	341° 46' 07"	32,95		
684			449163,41	1214766,35
	31° 07' 51"	38,2		
685			449196,11	1214786,1
	37° 42' 19"	13,03		
686			449206,42	1214794,07
	41° 16' 29"	7,29		
687			449211,9	1214798,88
	43° 47' 58"	8,44		
688			449217,99	1214804,72
	65° 58' 54"	9,36		

Название (номер) межевого знака	Дирекционные углы (град. мин. сек.)	Длина линии(м)	X координата	Y координата
689			449221,8	1214813,27
	45° 20' 20"	29,88		
690			449242,8	1214834,52
	341° 34' 19"	26,32		
691			449267,77	1214826,2
	48° 00' 46"	24,35		
692			449284,06	1214844,3
	359° 07' 30"	47,8		
693			449331,85	1214843,57
	55° 54' 17"	41,98		
694			449355,38	1214878,33
	63° 05' 07"	26,38		
695			449367,32	1214901,85
	2° 19' 57"	106,88		
696			449474,11	1214906,2
	326° 18' 36"	33,93		
697			449502,34	1214887,38
	277° 45' 51"	25,91		
698			449505,84	1214861,71
	272° 23' 47"	20,33		
699			449506,69	1214841,4
	5° 00' 52"	8,35		
700			449515,01	1214842,13
	74° 57' 04"	25,11		
701			449521,53	1214866,38
	111° 43' 51"	55,72		
702			449500,9	1214918,14
	146° 45' 56"	12,55		
703			449490,4	1214925,02
	179° 50' 10"	62,98		
704			449427,42	1214925,2
	164° 30' 44"	34,57		
705			449394,11	1214934,43
	130° 25' 23"	27,91		
706			449376,01	1214955,68
	188° 11' 59"	37,3		
707			449339,09	1214950,36
	155° 26' 45"	32,25		
708			449309,76	1214963,76
	118° 45' 21"	21,06		
709			449299,63	1214982,22
	49° 45' 49"	30,82		
710			449319,54	1215005,75
	25° 54' 50"	71,23		
711			449383,61	1215036,88
	67° 58' 42"	18,35		

Название (номер) межевого знака	Дирекционные углы (град. мин. сек.)	Длина линии(м)	X координата	Y координата
712			449390,49	1215053,89
	86° 55' 22"	33,72		
713			449392,3	1215087,56
	43° 35' 00"	41,47		
714			449422,34	1215116,15
	58° 46' 46"	27,94		
715			449436,82	1215140,04
	16° 07' 00"	32,6		
716			449468,14	1215149,09
	83° 03' 28"	8,94		
717			449469,22	1215157,96
	153° 07' 24"	30,44		
718			449442,07	1215171,72
	88° 39' 14"	38,74		
719			449442,98	1215210,45
	54° 28' 23"	18,69		
720			449453,84	1215225,66
	20° 03' 45"	54,34		
721			449504,88	1215244,3
	90° 00' 00"	10,5		
722			449504,88	1215254,8
	122° 59' 17"	36,9		
723			449484,79	1215285,75
	112° 56' 32"	42,25		
724			449468,32	1215324,66
	66° 04' 53"	49,11		
725			449488,23	1215369,55
	92° 44' 01"	3,77		
726			449488,05	1215373,32
	204° 32' 47"	35,67		
727			449455,6	1215358,5
	186° 47' 38"	27,47		
728			449428,32	1215355,25
	126° 58' 32"	41,23		
729			449403,52	1215388,19
	84° 13' 24"	43,12		
730			449407,86	1215431,09
	123° 06' 52"	39,76		
731			449386,14	1215464,39
	129° 35' 37"	38,05		
732			449361,89	1215493,71
	101° 09' 35"	26,2		
733			449356,82	1215519,41
	80° 42' 57"	17,98		
734			449359,72	1215537,15
	52° 20' 58"	32		

Название (номер) межевого знака	Дирекционные углы (град. мин. сек.)	Длина линии(м)	X координата	Y координата
735			449379,27	1215562,49
	88° 35' 36"	29,33		
736			449379,99	1215591,81
	110° 19' 23"	52,11		
737			449361,89	1215640,68
	63° 17' 03"	61,19		
738			449389,4	1215695,34
	59° 12' 14"	61,53		
739			449420,9	1215748,19
	85° 46' 18"	39,2		
740			449423,79	1215787,28
	75° 57' 24"	19,41		
741			449428,5	1215806,11
	157° 26' 20"	12,75		
742			449416,73	1215811
	175° 32' 55"	20,87		
743			449395,92	1215812,62
	128° 20' 47"	26,55		
744			449379,45	1215833,44
	76° 36' 44"	50,79		
745			449391,21	1215882,85
	62° 39' 38"	59,9		
746			449418,72	1215936,06
	86° 17' 44"	33,74		
747			449420,9	1215969,73
	112° 30' 23"	38,79		
748			449406,05	1216005,57
	89° 11' 14"	46,53		
749			449406,71	1216052,1
	80° 52' 20"	43,94		
750			449413,68	1216095,48
	61° 48' 01"	42,64		
751			449433,83	1216133,06
	57° 53' 30"	43,7		
752			449457,06	1216170,08
	31° 15' 17"	55,74		
753			449504,71	1216199
	354° 22' 06"	30,37		
754			449534,93	1216196,02
	21° 32' 22"	68,2		
755			449598,37	1216221,06
	48° 42' 51"	57,2		
756			449636,11	1216264,04
	75° 00' 28"	60,77		
757			449651,83	1216322,74
	85° 33' 23"	67,63		

Название (номер) межевого знака	Дирекционные углы (град. мин. сек.)	Длина линии(м)	X координата	Y координата
758			449657,07	1216390,17
	58° 40' 33"	143,17		
759			449731,5	1216512,47
	83° 56' 04"	56,21		
760			449737,44	1216568,37
	99° 09' 07"	72,55		
761			449725,9	1216640
	110° 24' 28"	19,01		
762			449719,27	1216657,82
	359° 19' 29"	59,4		
763			449778,67	1216657,12
	357° 11' 39"	465,35		
764			450243,46	1216634,34
	354° 51' 26"	97,28		
765			450340,35	1216625,62
	351° 42' 54"	54,41		
766			450394,19	1216617,78
	351° 43' 36"	95,07		
1			450488,27	1216604,1

**Описание границ
муниципального образования - Озёрский сельсовет Никифоровского
района Тамбовской области**

I. Участок границы с муниципальным образованием — Ярославский сельсовет Никифоровского района Тамбовской области (от А до Б)

Граница с муниципальным образованием — Ярославский сельсовет Никифоровского района проходит:

- от т.1(А) до т.17(Б) по северо-восточной стороне полосы отвода железной дороги.

II. Участок границы с муниципальным образованием — Дмитриевский поссовет Никифоровского района Тамбовской области (от Б до В)

Граница с муниципальным образованием — Дмитриевский поссовет Никифоровского района проходит:

- от т.17(Б) до т.19 пересекая железную дорогу;
- от т.19 до т.81 по берегу р. Польной Воронеж;
- от т.81 до т.82 пересекая р. Польной Воронеж;
- от т.82 до т.92 по границе сенокосного участка;
- от т.92 до т.107 по меже;
- от т.107 до т.134 по северо-восточной стороне автодороги;
- от т.134 до т.143 по берегу р. Польной Воронеж;
- от т.143 до т.144 пересекая р. Польной Воронеж;
- от т.144 до т.174 по берегу р. Польной Воронеж;
- от т.174 до т.179 по границе пастбищного участка;
- от т.179 до т.195 по границе участка, занятому древесно-кустарниковой растительностью;
- от т.195 до т.202 по границе сенокосного участка;
- от т.202 до т.205 по западной стороне автодороги;
- от т.205 до т.206 пересекая автодорогу;
- от т.206 до т.209 по восточной стороне автодороги;
- от т.209 до т.220 по меже;
- от т.220 до т.223 по северной стороне лесополосы;
- от т.223 до т.227 по участку, занятому древесно-кустарниковой растительностью;
- от т.227 до т.237 по юго-западной стороне полевой дороги;
- от т.237 до т.244 по северо-западной стороне полевой дороги;
- от т.244 до т.260 по меже;
- от т.260 до т.261 пересекая автодорогу;
- от т.261 до т.263 по восточной стороне автодороги;
- от т.263 до т.269 по меже;
- от т.269 до т.280 по южной стороне Татарского вала;
- от т.280 до т.282(В) пересекая железную дорогу.

III. Участок границы с муниципальным образованием — Ярославский сельсовет Никифоровского района Тамбовской области (от В до Г)

Граница с муниципальным образованием — Ярославский сельсовет Никифоровского района проходит:

- от т.282(В) до т.300(Г) по южной стороне автодороги.

IV. Участок границы с муниципальным образованием — Сабуро-Покровский сельсовет Никифоровского района Тамбовской области (от Г до Д)

Граница с муниципальным образованием — Сабуро-Покровский сельсовет Никифоровского района проходит:

- от т.300(Г) до т.301 пересекая Татарский вал;
- от т.301 до т.305 по юго-восточной стороне полевой дороги;
- от т.305 до т.310 по северо-восточной стороне полосы отвода железной дороги;
- от т.310 до т.311 пересекая железную дорогу;
- от т.311 до т.319 по юго-западной стороне полевой дороги;
- от т.319 до т.324 по ручью;
- от т.324 до т.333 по берегу пруда;
- от т.333 до т.346 по меже;
- от т.346 до т.365 по юго-западной стороне полевой дороги;
- от т.365 до т.374 пересекая автодорогу ФАД М-6 «Каспий»;
- от т.374 до т.381 по юго-западной стороне автодороги ФАД М-6 «Каспий»;
- от т.381 до т.383 по северо-восточной стороне лесополосы;
- от т.383 до т.384 по меже;
- от т.384 до т.386 по северо-восточной стороне лесополосы;
- от т.386 до т.389 по пастбищному участку;
- от т.389 до т.407 по ручью;
- от т.407 до т.576 по середине р. Ближняя Сурена;
- от т.576 до т.578 по пастбищному участку;
- от т.578 до т.591 по юго-западной стороне лесополосы;
- от т.591 до т.592(Д) пересекая автодорогу.

V. Участок границы с муниципальным образованием — Беломестнокриушинский сельсовет Тамбовского района Тамбовской области (от Д до Е)

Граница с муниципальным образованием — Беломестнокриушинский сельсовет Тамбовского района проходит:

- от т.592(Д) до т.618 по северо-восточной стороне лесополосы;
- от т.618 до т.621 по пастбищному участку;
- от т.621 до т.631 по западной стороне полевой дороги;
- от т.631 до т.632 пересекая ручей;
- от т.632 до т.634 по восточной стороне полевой дороги;
- от т.634 до т.636(Е) по северо-восточной стороне полевой дороги.

VI. Участок границы с муниципальным образованием — Беломестнодвойневский сельсовет Тамбовского района Тамбовской области (от Е до Ж)

Граница с муниципальным образованием — Беломестнодвойневский сельсовет Тамбовского района проходит:

- от т.636(Е) до т.637(Ж) по юго-западной стороне лесополосы.

VII. Участок границы с муниципальным образованием — Авдеевский сельсовет Тамбовского района Тамбовской области (от Ж до З)

Граница с муниципальным образованием — Авдеевский сельсовет Тамбовского района проходит:

- от т.637(Ж) до т.643 по северо-западной стороне полевой дороги;
- от т.643 до т.644 по пастбищному участку;
- от т.644 до т.648 по середине пруда;
- от т.648 до т.650 по пастбищному участку;
- от т.650 до т.652 по северной стороне лесополосы;
- от т.652 до т.653 по северной стороне полевой дороги;
- от т.653 до т.655(З) по северо-западной стороне полевой дороги.

VIII. Участок границы с муниципальным образованием — Юрловский сельсовет Никифоровского района Тамбовской области (от З до И)

Граница с муниципальным образованием — Юрловский сельсовет Никифоровского района проходит:

- от т.655(З) до т.663 по меже;
- от т.663 до т.728 по ручью;
- от т.728 до т.750 по пастбищному участку;
- от т.750 до т.754 по восточной стороне полевой дороги;
- от т.754 до т.759 по южной стороне лесополосы;
- от т.759 до т.771 по границе пастбищного участка;
- от т.771 до т.813 по ручью;
- от т.813 до т.816 по берегу пруда;
- от т.816 до т.823 по ручью;
- от т.823 до т.829 по сенокосному участку;
- от т.829 до т.833 по юго-западной стороне полевой дороги;
- от т.833 до т.834 пересекая р. Ближняя Сурена;
- от т.834 до т.840 по северо-восточной стороне лесополосы;
- от т.840 до т.845 по пастбищному участку;
- от т.845 до т.848(И) по северо-восточной стороне лесополосы.

IX. Участок границы с муниципальным образованием — Терский сельсовет Мичуринского района Тамбовской области (от И до К)

Граница с муниципальным образованием — Терский сельсовет Мичуринского района проходит:

- от т.848(И) до т.852 по восточной стороне лесополосы;
- от т.852 до т.859 по меже, пересекая автодорогу «Каспий» - Юрловка – «Орел – Тамбов»;
- от т.859 до т.861 по северо-западной стороне лесополосы;
- от т.861 до т.864 по пастбищному участку;
- от т.864 до т.865 по меже;
- от т.865 до т.868 по пастбищному участку;
- от т.868 до т.870 по меже;
- от т.870 до т.871 по болоту;
- от т.871 до т.873 по меже;
- от т.873 до т.875(К) до середины р. Польной Воронеж по пастбищному участку.

Х. Участок границы с муниципальным образованием — Заворонежский сельсовет Мичуринского района Тамбовской области (от К до А)

Граница с муниципальным образованием — Заворонежский сельсовет Мичуринского района проходит:

- от т.875(К) до т.889 по середине р. Польной Воронеж;
- от т.889 до т.905 по сенокосному участку от середины р. Польной Воронеж;
- от т.905 до т.908 по заболоченному сенокосу;
- от т.908 до т.921 по сенокосному участку;
- от т.921 до т.956 по середине р. Польной Воронеж;
- от т.956 до т.967 между лесополосами от середины р. Польной Воронеж;
- от т.967 до т.971 по западной стороне лесополосы;
- от т.971 до т.972 пересекая автодорогу;
- от т.972 до т.981 между лесополосами;
- от т.981 до т.982 по пастбищному участку;
- от т.982 до т.989 между лесополосами;
- от т.989 до т.992 пересекая автодорогу Москва - Астрахань;
- от т.992 до т.1008 между лесополосами;
- от т.1008 до т.1(А) пересекая железную дорогу.

ХІ. Участок границы с муниципальным образованием — Дмитриевский поссовет Никифоровского района Тамбовской области (от Л до Л)

Граница с муниципальным образованием — Дмитриевский поссовет Никифоровского района проходит:

- от т.1009(Л) до 1010 по юго-восточной стороне грунтовой дороги;
- от т.1010 до т.1013 по юго-западной стороне автодороги;
- от т.1013 до т.1025 по болотистой местности;
- от т.1025 до т.1030 по сенокосному участку;
- от т.1030 до т.1009(Л) по участку, занятому древесно-кустарниковой растительностью.

**Каталог координат
характерных точек границ муниципального образования -
Озёрский сельсовет Никифоровского района Тамбовской области**

Название (номер) межевого знака	Дирекционные углы (град. мин. сек.)	Длина линии(м)	X координата	Y координата
1			451971,07	1196728,06
	103° 07' 05"	398,18		
2			451880,7	1197115,85
	103° 18' 49"	275,4		
3			451817,28	1197383,85
	103° 31' 04"	889,42		
4			451609,38	1198248,63
	104° 18' 14"	1000,05		
5			451362,3	1199217,68
	201° 12' 24"	15,56		
6			451347,79	1199212,05
	107° 40' 59"	6,02		
7			451345,96	1199217,79
	107° 41' 28"	16,32		
8			451341	1199233,34
	107° 44' 08"	9,59		
9			451338,08	1199242,47
	104° 34' 56"	6,87		
10			451336,35	1199249,12
	104° 40' 16"	27,8		
11			451329,31	1199276,01
	104° 39' 47"	49,22		
12			451316,85	1199323,63
	97° 39' 37"	45,54		
13			451310,78	1199368,76
	104° 01' 45"	97,68		
14			451287,1	1199463,53
	104° 06' 49"	266,11		
15			451222,21	1199721,61
	118° 40' 52"	144,85		
16			451152,69	1199848,69
	123° 55' 29"	835,65		
17			450686,31	1200542,09
	218° 08' 46"	61,51		
18			450637,94	1200504,1
	210° 31' 50"	94,8		
19			450556,28	1200455,94
	201° 36' 58"	62,62		
20			450498,06	1200432,87
	212° 39' 18"	53,28		
21			450453,2	1200404,12

Название (номер) межевого знака	Дирекционные углы (град. мин. сек.)	Длина линии(м)	X координата	Y координата
	203° 03' 39"	136,53		
22			450327,58	1200350,64
	190° 59' 37"	138,86		
23			450191,27	1200324,16
	215° 37' 30"	48,79		
24			450151,61	1200295,74
	193° 20' 48"	21,96		
25			450130,24	1200290,67
	156° 25' 05"	40,82		
26			450092,83	1200307
	127° 45' 41"	44,22		
27			450065,75	1200341,96
	103° 56' 15"	129,62		
28			450034,53	1200467,76
	97° 50' 42"	74,14		
29			450024,41	1200541,21
	91° 40' 25"	78,06		
30			450022,13	1200619,24
	94° 34' 57"	128,42		
31			450011,87	1200747,25
	104° 17' 41"	40,87		
32			450001,78	1200786,85
	129° 33' 49"	38,51		
33			449977,25	1200816,54
	158° 28' 49"	103,48		
34			449880,98	1200854,5
	139° 28' 51"	30,23		
35			449858	1200874,14
	111° 26' 33"	21,34		
36			449850,2	1200894
	69° 58' 04"	98,47		
37			449883,93	1200986,51
	86° 57' 14"	79,79		
38			449888,17	1201066,19
	96° 33' 46"	41,21		
39			449883,46	1201107,13
	106° 10' 17"	88,07		
40			449858,93	1201191,72
	86° 19' 34"	31,84		
41			449860,97	1201223,49
	56° 22' 18"	74,52		
42			449902,24	1201285,54
	92° 03' 00"	43,61		
43			449900,68	1201329,12
	112° 56' 17"	130,01		

Название (номер) межевого знака	Дирекционные углы (град. мин. сек.)	Длина линии(м)	X координата	Y координата
44			449850,01	1201448,85
	98° 36' 28"	56,66		
45			449841,53	1201504,87
	91° 49' 33"	34,84		
46			449840,42	1201539,69
	104° 43' 03"	40,39		
47			449830,16	1201578,75
	128° 14' 41"	160,98		
48			449730,51	1201705,18
	137° 37' 30"	28,56		
49			449709,41	1201724,43
	151° 09' 35"	25,46		
50			449687,11	1201736,71
	168° 06' 41"	56,31		
51			449632,01	1201748,31
	155° 20' 24"	54,62		
52			449582,37	1201771,1
	163° 05' 40"	124,42		
53			449463,33	1201807,28
	176° 03' 54"	58,58		
54			449404,89	1201811,3
	185° 32' 20"	32,22		
55			449372,82	1201808,19
	173° 03' 24"	33,25		
56			449339,81	1201812,21
	154° 26' 53"	22,26		
57			449319,73	1201821,81
	118° 10' 06"	31,65		
58			449304,79	1201849,71
	95° 16' 02"	71,13		
59			449298,26	1201920,54
	122° 14' 05"	61,48		
60			449265,47	1201972,54
	157° 11' 34"	39,78		
61			449228,8	1201987,96
	168° 18' 55"	34,17		
62			449195,34	1201994,88
	177° 43' 26"	39,28		
63			449156,09	1201996,44
	174° 01' 47"	54,03		
64			449102,35	1202002,06
	157° 50' 20"	47,93		
65			449057,96	1202020,14
	139° 51' 07"	29,76		
66			449035,21	1202039,33

Название (номер) межевого знака	Дирекционные углы (град. мин. сек.)	Длина линии(м)	X координата	Y координата
	163° 01' 10"	84,85		
67			448954,06	1202064,11
	202° 31' 40"	26,81		
68			448929,3	1202053,84
	182° 34' 51"	39,53		
69			448889,81	1202052,06
	189° 12' 51"	90,74		
70			448800,24	1202037,53
	206° 39' 52"	85,06		
71			448724,23	1201999,36
	179° 21' 54"	60,45		
72			448663,78	1202000,03
	141° 47' 24"	42,58		
73			448630,32	1202026,37
	161° 33' 54"	50,91		
74			448582,02	1202042,47
	113° 11' 47"	35,7		
75			448567,96	1202075,28
	79° 55' 11"	34,45		
76			448573,99	1202109,2
	189° 53' 25"	38,95		
77			448535,62	1202102,51
	216° 24' 57"	71,15		
78			448478,36	1202060,27
	207° 55' 16"	63,88		
79			448421,92	1202030,36
	193° 35' 57"	90,29		
80			448334,16	1202009,13
	184° 01' 31"	102,28		
81			448232,13	1202001,95
	280° 15' 07"	55,12		
82			448241,94	1201947,71
	282° 22' 40"	37,04		
83			448249,88	1201911,53
	275° 33' 36"	88,97		
84			448258,5	1201822,98
	271° 30' 41"	94,41		
85			448260,99	1201728,6
	266° 28' 00"	54,03		
86			448257,66	1201674,67
	254° 28' 43"	21,9		
87			448251,8	1201653,57
	235° 01' 27"	11,62		
88			448245,14	1201644,05
	202° 41' 07"	18,9		

Название (номер) межевого знака	Дирекционные углы (град. мин. сек.)	Длина линии(м)	X координата	Y координата
89			448227,7	1201636,76
	183° 57' 33"	50,69		
90			448177,13	1201633,26
	239° 02' 34"	15,01		
91			448169,41	1201620,39
	269° 34' 26"	259,46		
92			448167,48	1201360,94
	259° 25' 26"	166,88		
93			448136,85	1201196,89
	267° 37' 50"	135,45		
94			448131,25	1201061,56
	335° 09' 23"	7,59		
95			448138,14	1201058,37
	356° 28' 36"	10,09		
96			448148,21	1201057,75
	282° 40' 10"	20,34		
97			448152,67	1201037,91
	274° 09' 07"	8,01		
98			448153,25	1201029,92
	253° 42' 58"	50,21		
99			448139,17	1200981,72
	205° 38' 28"	3,05		
100			448136,42	1200980,4
	205° 20' 46"	1,26		
101			448135,28	1200979,86
	280° 41' 28"	15,25		
102			448138,11	1200964,87
	145° 07' 20"	5,75		
103			448133,39	1200968,16
	180° 00' 00"	0,03		
104			448133,36	1200968,16
	145° 01' 59"	13,07		
105			448122,65	1200975,65
	221° 51' 24"	11,09		
106			448114,39	1200968,25
	204° 33' 46"	6,78		
107			448108,22	1200965,43
	132° 52' 49"	19,88		
108			448094,69	1200980
	139° 21' 14"	63,8		
109			448046,28	1201021,56
	108° 56' 20"	4,31		
110			448044,88	1201025,64
	81° 25' 58"	3,89		
111			448045,46	1201029,49

Название (номер) межевого знака	Дирекционные углы (град. мин. сек.)	Длина линии(м)	X координата	Y координата
	145° 06' 16"	23,34		
112			448026,32	1201042,84
	23° 39' 30"	20,46		
113			448045,06	1201051,05
	118° 05' 12"	2,36		
114			448043,95	1201053,13
	187° 42' 01"	17,91		
115			448026,2	1201050,73
	174° 36' 38"	3,19		
116			448023,02	1201051,03
	145° 31' 56"	71,72		
117			447963,89	1201091,62
	145° 56' 08"	93,41		
118			447886,51	1201143,94
	142° 54' 11"	49,47		
119			447847,05	1201173,78
	144° 29' 17"	20,68		
120			447830,22	1201185,79
	149° 38' 55"	30,81		
121			447803,63	1201201,36
	146° 08' 29"	68,83		
122			447746,47	1201239,71
	94° 38' 21"	16,07		
123			447745,17	1201255,73
	69° 49' 06"	9,86		
124			447748,57	1201264,98
	154° 14' 12"	15,02		
125			447735,04	1201271,51
	236° 36' 34"	10,61		
126			447729,2	1201262,65
	214° 28' 06"	11,03		
127			447720,11	1201256,41
	192° 28' 40"	3,66		
128			447716,54	1201255,62
	154° 49' 19"	36,95		
129			447683,1	1201271,34
	147° 54' 20"	25,9		
130			447661,16	1201285,1
	157° 58' 16"	56,6		
131			447608,69	1201306,33
	152° 46' 46"	123,91		
132			447498,5	1201363,01
	181° 58' 38"	8,41		
133			447490,1	1201362,72
	148° 50' 56"	19,41		

Название (номер) межевого знака	Дирекционные углы (град. мин. сек.)	Длина линии(м)	X координата	Y координата
134			447473,49	1201372,76
	67° 14' 45"	128,32		
135			447523,12	1201491,09
	54° 53' 52"	101,85		
136			447581,69	1201574,42
	66° 04' 09"	174,96		
137			447652,66	1201734,34
	86° 01' 40"	54,42		
138			447656,43	1201788,63
	102° 29' 25"	96,91		
139			447635,47	1201883,25
	90° 00' 00"	91,39		
140			447635,47	1201974,64
	93° 07' 07"	88,96		
141			447630,63	1202063,47
	50° 50' 03"	145,73		
142			447722,67	1202176,46
	8° 30' 20"	47,26		
143			447769,41	1202183,45
	64° 16' 28"	67,76		
144			447798,82	1202244,49
	38° 25' 05"	23,69		
145			447817,38	1202259,21
	69° 36' 55"	23,89		
146			447825,7	1202281,6
	35° 33' 10"	22,01		
147			447843,61	1202294,4
	333° 51' 44"	37,77		
148			447877,52	1202277,76
	3° 00' 50"	24,34		
149			447901,83	1202279,04
	55° 54' 38"	26,26		
150			447916,55	1202300,79
	26° 33' 54"	15,74		
151			447930,63	1202307,83
	294° 45' 35"	18,31		
152			447938,3	1202291,2
	250° 55' 00"	35,2		
153			447926,79	1202257,93
	262° 44' 41"	35,47		
154			447922,31	1202222,74
	301° 40' 57"	25,57		
155			447935,74	1202200,98
	332° 50' 17"	26,62		
156			447959,42	1202188,83

Название (номер) межевого знака	Дирекционные углы (град. мин. сек.)	Длина линии(м)	X координата	Y координата
	299° 54' 40"	24,37		
157			447971,57	1202167,71
	327° 53' 24"	32,49		
158			447999,09	1202150,44
	313° 51' 32"	23,08		
159			448015,08	1202133,8
	302° 17' 49"	14,37		
160			448022,76	1202121,65
	223° 21' 48"	15,85		
161			448011,24	1202110,77
	160° 27' 15"	21,04		
162			447991,41	1202117,81
	139° 05' 12"	50,8		
163			447953,02	1202151,08
	166° 48' 23"	42,06		
164			447912,07	1202160,68
	128° 09' 18"	45,57		
165			447883,92	1202196,51
	199° 39' 50"	19,02		
166			447866,01	1202190,11
	238° 10' 21"	21,84		
167			447854,49	1202171,55
	293° 02' 01"	27,81		
168			447865,37	1202145,96
	331° 03' 21"	39,32		
169			447899,78	1202126,93
	339° 34' 13"	24,44		
170			447922,68	1202118,4
	312° 37' 48"	21,2		
171			447937,04	1202102,8
	324° 32' 41"	68,61		
172			447992,93	1202063
	339° 10' 22"	57,88		
173			448047,03	1202042,42
	334° 54' 02"	47,74		
174			448090,26	1202022,17
	100° 53' 52"	15,82		
175			448087,27	1202037,7
	94° 32' 39"	15,4		
176			448086,05	1202053,05
	104° 27' 03"	136,45		
177			448052	1202185,18
	103° 50' 48"	116,54		
178			448024,11	1202298,33
	104° 46' 16"	62,6		

Название (номер) межевого знака	Дирекционные углы (град. мин. сек.)	Длина линии(м)	X координата	Y координата
179			448008,15	1202358,86
	105° 43' 56"	49,49		
180			447994,73	1202406,5
	122° 28' 10"	25		
181			447981,31	1202427,59
	133° 19' 34"	19,85		
182			447967,69	1202442,03
	137° 41' 53"	49,27		
183			447931,25	1202475,19
	154° 41' 42"	123,64		
184			447819,47	1202528,04
	155° 17' 59"	83,28		
185			447743,81	1202562,84
	152° 22' 18"	64,58		
186			447686,59	1202592,79
	161° 57' 04"	43,19		
187			447645,53	1202606,17
	170° 46' 43"	31,26		
188			447614,67	1202611,18
	182° 59' 38"	36,57		
189			447578,15	1202609,27
	197° 38' 20"	28,45		
190			447551,04	1202600,65
	205° 16' 00"	132,63		
191			447431,1	1202544,04
	182° 36' 58"	21,03		
192			447410,09	1202543,08
	168° 56' 58"	9,96		
193			447400,31	1202544,99
	137° 37' 13"	14,54		
194			447389,57	1202554,79
	117° 19' 12"	40,05		
195			447371,19	1202590,37
	105° 55' 50"	48,13		
196			447357,98	1202636,65
	81° 55' 19"	32,66		
197			447362,57	1202668,99
	68° 05' 25"	67,78		
198			447387,86	1202731,87
	80° 47' 22"	26,55		
199			447392,11	1202758,08
	126° 05' 32"	59,69		
200			447356,95	1202806,31
	112° 58' 18"	43,46		
201			447339,99	1202846,32

Название (номер) межевого знака	Дирекционные углы (град. мин. сек.)	Длина линии(м)	X координата	Y координата
	96° 18' 03"	49,84		
202			447334,52	1202895,86
	178° 02' 59"	301,75		
203			447032,94	1202906,13
	177° 22' 11"	125,29		
204			446907,78	1202911,88
	177° 29' 51"	28,63		
205			446879,18	1202913,13
	87° 29' 46"	31,13		
206			446880,54	1202944,23
	14° 58' 37"	8,13		
207			446888,39	1202946,33
	357° 33' 00"	101,99		
208			446990,29	1202941,97
	357° 33' 09"	48		
209			447038,25	1202939,92
	87° 33' 10"	100		
210			447042,52	1203039,83
	0° 43' 15"	37,35		
211			447079,87	1203040,3
	87° 22' 51"	200,01		
212			447089,01	1203240,1
	177° 23' 03"	195		
213			446894,21	1203249
	117° 22' 52"	32,66		
214			446879,19	1203278
	6° 22' 09"	37,23		
215			446916,19	1203282,13
	32° 42' 13"	36,09		
216			446946,56	1203301,63
	58° 12' 00"	23,97		
217			446959,19	1203322
	108° 30' 41"	21,35		
218			446952,41	1203342,25
	174° 10' 25"	49,25		
219			446903,41	1203347,25
	160° 29' 53"	52,81		
220			446853,63	1203364,88
	84° 30' 57"	312,55		
221			446883,5	1203676
	85° 43' 29"	30,59		
222			446885,78	1203706,5
	100° 53' 51"	49,03		
223			446876,51	1203754,65
	350° 51' 55"	75,34		

Название (номер) межевого знака	Дирекционные углы (град. мин. сек.)	Длина линии(м)	X координата	Y координата
224			446950,89	1203742,69
	5° 38' 45"	65,26		
225			447015,83	1203749,11
	84° 42' 24"	39,89		
226			447019,51	1203788,83
	10° 50' 01"	454,47		
227			447465,88	1203874,25
	75° 59' 22"	5,41		
228			447467,19	1203879,5
	102° 22' 25"	80,5		
229			447449,94	1203958,13
	108° 24' 52"	44,13		
230			447436	1204000
	119° 32' 27"	77,01		
231			447398,03	1204067
	153° 25' 17"	76,28		
232			447329,81	1204101,13
	139° 32' 14"	43,53		
233			447296,69	1204129,38
	128° 16' 00"	130,38		
234			447215,94	1204231,75
	131° 46' 32"	98,56		
235			447150,28	1204305,25
	108° 27' 57"	29,39		
236			447140,97	1204333,13
	93° 19' 02"	59,97		
237			447137,5	1204393
	76° 08' 20"	149,23		
238			447173,25	1204537,88
	49° 58' 16"	23,66		
239			447188,47	1204556
	27° 43' 23"	33,86		
240			447218,44	1204571,75
	18° 41' 24"	43,31		
241			447259,47	1204585,63
	23° 23' 07"	12,9		
242			447271,31	1204590,75
	51° 56' 32"	32,7		
243			447291,47	1204616,5
	21° 52' 39"	231,81		
244			447506,59	1204702,88
	87° 56' 18"	213,76		
245			447514,28	1204916,5
	86° 43' 27"	47,08		
246			447516,97	1204963,5

Название (номер) межевого знака	Дирекционные углы (град. мин. сек.)	Длина линии(м)	X координата	Y координата
	90° 53' 35"	116,14		
247			447515,16	1205079,63
	206° 38' 29"	117,37		
248			447410,25	1205027
	275° 45' 11"	17,46		
249			447412	1205009,63
	184° 29' 24"	25,55		
250			447386,53	1205007,63
	269° 17' 04"	37,63		
251			447386,06	1204970
	181° 36' 58"	230,49		
252			447155,66	1204963,5
	95° 20' 14"	128,69		
253			447143,69	1205091,63
	1° 01' 03"	239,35		
254			447383	1205095,88
	273° 31' 30"	37,57		
255			447385,31	1205058,38
	359° 40' 39"	23,1		
256			447408,41	1205058,25
	275° 03' 52"	15,18		
257			447409,75	1205043,13
	26° 30' 49"	99,39		
258			447498,69	1205087,5
	39° 21' 11"	14,59		
259			447509,97	1205096,75
	85° 09' 08"	204,48		
260			447527,25	1205300,5
	80° 13' 34"	20,56		
261			447530,74	1205320,76
	179° 21' 31"	94,68		
262			447436,07	1205321,82
	175° 24' 42"	72,5		
263			447363,8	1205327,62
	80° 44' 39"	23,25		
264			447367,54	1205350,57
	352° 43' 01"	94,42		
265			447461,2	1205338,6
	93° 23' 45"	144,51		
266			447452,64	1205482,86
	5° 33' 10"	69,03		
267			447521,35	1205489,54
	92° 15' 14"	21,87		
268			447520,49	1205511,39
	5° 55' 41"	48,22		

Название (номер межевого знака)	Дирекционные углы (град. мин. сек.)	Длина линии(м)	X координата	Y координата
269			447568,45	1205516,37
	94° 23' 11"	18,04		
270			447567,07	1205534,36
	183° 24' 09"	23,25		
271			447543,86	1205532,98
	95° 05' 11"	102,75		
272			447534,75	1205635,33
	1° 41' 18"	28,17		
273			447562,91	1205636,16
	88° 15' 23"	907,43		
274			447590,52	1206543,17
	90° 15' 42"	400,71		
275			447588,69	1206943,88
	87° 49' 51"	160,11		
276			447594,75	1207103,88
	99° 35' 47"	47,03		
277			447586,91	1207150,25
	87° 14' 00"	381,83		
278			447605,34	1207531,63
	84° 35' 21"	58,01		
279			447610,81	1207589,38
	91° 14' 00"	91,52		
280			447608,84	1207680,88
	82° 23' 54"	26,99		
281			447612,41	1207707,63
	70° 56' 24"	253,37		
282			447695,15	1207947,11
	94° 37' 57"	124,93		
283			447685,06	1208071,63
	84° 24' 37"	277,19		
284			447712,06	1208347,5
	87° 20' 10"	137,28		
285			447718,44	1208484,63
	86° 07' 44"	214,19		
286			447732,9	1208698,33
	89° 37' 21"	72,83		
287			447733,38	1208771,16
	94° 05' 56"	483,51		
288			447698,82	1209253,43
	91° 24' 01"	840,06		
289			447678,29	1210093,24
	89° 20' 20"	201,05		
290			447680,61	1210294,28
	89° 22' 22"	283,19		
291			447683,71	1210577,45

Название (номер) межевого знака	Дирекционные углы (град. мин. сек.)	Длина линии(м)	X координата	Y координата
	89° 29' 03"	344,38		
292			447686,81	1210921,82
	89° 06' 05"	172,78		
293			447689,52	1211094,58
	85° 02' 31"	85,16		
294			447696,88	1211179,42
	86° 38' 01"	376,03		
295			447718,96	1211554,8
	85° 59' 12"	780,1		
296			447773,56	1212332,99
	86° 42' 20"	236,3		
297			447787,14	1212568,9
	85° 29' 35"	152,71		
298			447799,14	1212721,14
	103° 07' 41"	28,62		
299			447792,64	1212749,01
	96° 05' 39"	250,18		
300			447766,08	1212997,78
	185° 05' 58"	165,04		
301			447601,69	1212983,11
	187° 59' 08"	518,13		
302			447088,58	1212911,13
	193° 17' 44"	458,84		
303			446642,04	1212805,61
	196° 03' 45"	282,88		
304			446370,2	1212727,34
	197° 43' 00"	529,29		
305			445866,01	1212566,27
	294° 57' 35"	619,34		
306			446127,36	1212004,77
	295° 01' 10"	150,38		
307			446190,96	1211868,5
	294° 33' 03"	523,34		
308			446408,41	1211392,47
	290° 08' 03"	597,53		
309			446614,09	1210831,46
	291° 54' 40"	371,71		
310			446752,8	1210486,6
	163° 40' 15"	220,84		
311			446540,87	1210548,69
	159° 55' 27"	199,79		
312			446353,22	1210617,27
	159° 46' 17"	215,9		
313			446150,64	1210691,92
	159° 51' 26"	156,61		

Название (номер межевого знака)	Дирекционные углы (град. мин. сек.)	Длина линии(м)	X координата	Y координата
314			446003,61	1210745,85
	159° 51' 53"	34,74		
315			445970,99	1210757,81
	157° 46' 10"	275,15		
316			445716,29	1210861,91
	162° 02' 04"	169,43		
317			445555,12	1210914,17
	150° 47' 44"	46,03		
318			445514,94	1210936,63
	161° 49' 43"	19,24		
319			445496,66	1210942,63
	222° 31' 39"	47,53		
320			445461,63	1210910,5
	251° 36' 00"	46,63		
321			445446,91	1210866,25
	288° 21' 12"	51,1		
322			445463	1210817,75
	301° 51' 18"	65,48		
323			445497,56	1210762,13
	277° 38' 17"	34,08		
324			445502,09	1210728,35
	268° 49' 31"	98,53		
325			445500,07	1210629,84
	251° 29' 06"	40,72		
326			445487,14	1210591,23
	239° 14' 40"	51,47		
327			445460,82	1210547
	261° 11' 46"	47,63		
328			445453,53	1210499,93
	240° 29' 31"	14,11		
329			445446,58	1210487,65
	207° 59' 39"	17,21		
330			445431,38	1210479,57
	299° 00' 59"	49,35		
331			445455,32	1210436,41
	313° 00' 31"	105,41		
332			445527,22	1210359,33
	325° 15' 47"	26,87		
333			445549,3	1210344,02
	215° 42' 15"	5,6		
334			445544,75	1210340,75
	254° 57' 01"	159,59		
335			445503,31	1210186,63
	251° 16' 39"	24,58		
336			445495,42	1210163,35

Название (номер) межевого знака	Дирекционные углы (град. мин. сек.)	Длина линии(м)	X координата	Y координата
	162° 00' 58"	182,35		
337			445321,98	1210219,65
	82° 15' 05"	218,2		
338			445351,4	1210435,86
	165° 14' 20"	252,64		
339			445107,1	1210500,23
	77° 41' 12"	86,47		
340			445125,54	1210584,71
	165° 36' 30"	193,97		
341			444937,66	1210632,92
	56° 24' 24"	152,78		
342			445022,19	1210760,18
	341° 34' 43"	26,52		
343			445047,35	1210751,8
	69° 42' 08"	190,37		
344			445113,39	1210930,35
	337° 16' 04"	112,13		
345			445216,81	1210887,02
	74° 42' 25"	147,07		
346			445255,6	1211028,88
	161° 32' 40"	291,38		
347			444979,21	1211121,12
	158° 06' 36"	84,06		
348			444901,21	1211152,46
	160° 33' 17"	135,92		
349			444773,04	1211197,71
	160° 18' 57"	251,96		
350			444535,8	1211282,58
	160° 45' 30"	145,53		
351			444398,4	1211330,54
	161° 12' 58"	215,99		
352			444193,91	1211400,09
	160° 03' 07"	128,38		
353			444073,23	1211443,89
	160° 42' 58"	165,21		
354			443917,29	1211498,45
	160° 08' 15"	175,8		
355			443751,95	1211558,18
	133° 28' 43"	93,75		
356			443687,44	1211626,21
	182° 13' 58"	121,67		
357			443565,86	1211621,47
	168° 14' 47"	248,75		
358			443322,33	1211672,14
	164° 38' 16"	259,81		

Название (номер) межевого знака	Дирекционные углы (град. мин. сек.)	Длина линии(м)	X координата	Y координата
359			443071,8	1211740,97
	165° 08' 47"	498,85		
360			442589,62	1211868,85
	165° 40' 46"	101,19		
361			442491,57	1211893,88
	113° 27' 20"	24,9		
362			442481,66	1211916,72
	124° 09' 14"	54,15		
363			442451,26	1211961,53
	147° 55' 32"	28,13		
364			442427,42	1211976,47
	177° 03' 38"	15,99		
365			442411,45	1211977,29
	244° 21' 22"	14,19		
366			442405,31	1211964,5
	233° 13' 08"	25,82		
367			442389,85	1211943,82
	208° 05' 18"	21,2		
368			442371,15	1211933,84
	205° 28' 34"	9,65		
369			442362,44	1211929,69
	206° 10' 53"	29,4		
370			442336,06	1211916,72
	210° 48' 34"	7,01		
371			442330,04	1211913,13
	297° 23' 53"	4		
372			442331,88	1211909,58
	25° 13' 05"	7,23		
373			442338,42	1211912,66
	299° 55' 25"	26,64		
374			442351,71	1211889,57
	299° 00' 25"	163,02		
375			442430,76	1211747
	296° 39' 04"	95,4		
376			442473,55	1211661,74
	295° 04' 07"	144,02		
377			442534,57	1211531,29
	293° 31' 07"	99,46		
378			442574,26	1211440,09
	291° 02' 45"	99,41		
379			442609,96	1211347,31
	290° 57' 57"	600,07		
380			442824,67	1210786,97
	290° 37' 50"	190,75		
381			442891,88	1210608,45

Название (номер) межевого знака	Дирекционные углы (град. мин. сек.)	Длина линии(м)	X координата	Y координата
	160° 55' 33"	11,9		
382			442880,63	1210612,34
	160° 25' 22"	355,32		
383			442545,85	1210731,4
	165° 25' 04"	291,98		
384			442263,28	1210804,91
	166° 43' 34"	496,85		
385			441779,7	1210918,99
	162° 18' 38"	463,47		
386			441338,14	1211059,82
	165° 07' 01"	8,37		
387			441330,05	1211061,97
	164° 32' 03"	20,51		
388			441310,28	1211067,44
	158° 51' 57"	27,26		
389			441284,85	1211077,27
	211° 45' 27"	83,31		
390			441214,01	1211033,42
	209° 44' 38"	81,69		
391			441143,08	1210992,89
	200° 22' 34"	52,19		
392			441094,16	1210974,72
	209° 37' 13"	38,18		
393			441060,97	1210955,85
	186° 05' 13"	39,23		
394			441021,96	1210951,69
	190° 02' 56"	90,26		
395			440933,08	1210935,94
	199° 28' 20"	36,69		
396			440898,49	1210923,71
	216° 18' 32"	21,25		
397			440881,37	1210911,13
	209° 56' 53"	74,2		
398			440817,08	1210874,09
	204° 24' 09"	74,43		
399			440749,3	1210843,34
	206° 45' 35"	90,79		
400			440668,23	1210802,46
	200° 06' 49"	143,8		
401			440533,2	1210753,01
	203° 20' 54"	39,21		
402			440497,2	1210737,47
	198° 58' 03"	40,83		
403			440458,59	1210724,2
	182° 37' 05"	26,93		

Название (номер) межевого знака	Дирекционные углы (град. мин. сек.)	Длина линии(м)	X координата	Y координата
404			440431,69	1210722,97
	163° 44' 11"	13,1		
405			440419,11	1210726,64
	164° 12' 16"	34,68		
406			440385,74	1210736,08
	166° 32' 09"	25,51		
407			440360,93	1210742,02
	19° 53' 38"	23,6		
408			440383,12	1210750,05
	13° 53' 38"	34,19		
409			440416,31	1210758,26
	18° 49' 13"	24,92		
410			440439,9	1210766,3
	40° 04' 48"	18,72		
411			440454,22	1210778,35
	62° 32' 41"	29,93		
412			440468,02	1210804,91
	75° 23' 27"	38,81		
413			440477,81	1210842,47
	86° 00' 19"	35,03		
414			440480,25	1210877,41
	99° 34' 12"	26,22		
415			440475,89	1210903,27
	117° 20' 36"	29,3		
416			440462,43	1210929,3
	141° 08' 46"	32,3		
417			440437,28	1210949,56
	154° 04' 56"	41,57		
418			440399,89	1210967,73
	149° 27' 43"	48,47		
419			440358,14	1210992,36
	136° 08' 10"	24,97		
420			440340,14	1211009,66
	120° 33' 45"	21,3		
421			440329,31	1211028
	104° 32' 17"	28,52		
422			440322,15	1211055,61
	92° 00' 48"	29,89		
423			440321,1	1211085,48
	94° 08' 56"	45,89		
424			440317,78	1211131,25
	98° 28' 07"	29,67		
425			440313,41	1211160,6
	109° 55' 46"	33,83		
426			440301,88	1211192,4

Название (номер) межевого знака	Дирекционные углы (град. мин. сек.)	Длина линии(м)	X координата	Y координата
	115° 01' 29"	58,23		
427			440277,25	1211245,16
	92° 17' 40"	17,48		
428			440276,55	1211262,63
	62° 34' 40"	15,55		
429			440283,71	1211276,43
	40° 47' 32"	28,62		
430			440305,38	1211295,13
	24° 15' 37"	40,81		
431			440342,59	1211311,9
	32° 38' 57"	42,74		
432			440378,58	1211334,96
	44° 19' 14"	31		
433			440400,76	1211356,62
	64° 00' 05"	23,52		
434			440411,07	1211377,76
	87° 35' 07"	16,61		
435			440411,77	1211394,36
	112° 35' 32"	19,11		
436			440404,43	1211412
	135° 20' 32"	20,13		
437			440390,11	1211426,15
	155° 14' 54"	27,13		
438			440365,47	1211437,51
	172° 07' 44"	33,15		
439			440332,63	1211442,05
	176° 10' 05"	33,97		
440			440298,74	1211444,32
	163° 30' 08"	52,29		
441			440248,6	1211459,17
	165° 05' 02"	38,69		
442			440211,21	1211469,13
	159° 05' 19"	42,08		
443			440171,9	1211484,15
	144° 51' 18"	28,84		
444			440148,32	1211500,75
	117° 21' 53"	22,43		
445			440138,01	1211520,67
	94° 16' 31"	23,48		
446			440136,26	1211544,08
	68° 01' 32"	23,36		
447			440145	1211565,74
	48° 40' 28"	19,31		
448			440157,75	1211580,24
	35° 25' 55"	20,8		

Название (номер) межевого знака	Дирекционные углы (град. мин. сек.)	Длина линии(м)	X координата	Y координата
449			440174,7	1211592,3
	9° 28' 01"	20,18		
450			440194,61	1211595,62
	359° 13' 10"	25,69		
451			440220,3	1211595,27
	333° 56' 28"	61,26		
452			440275,33	1211568,36
	344° 17' 26"	18,69		
453			440293,32	1211563,3
	0° 30' 08"	19,39		
454			440312,71	1211563,47
	25° 48' 38"	17,66		
455			440328,61	1211571,16
	48° 34' 58"	23,76		
456			440344,33	1211588,98
	68° 58' 43"	30,69		
457			440355,34	1211617,63
	79° 36' 02"	31,97		
458			440361,11	1211649,07
	95° 26' 52"	22,12		
459			440359,01	1211671,09
	116° 01' 00"	24,3		
460			440348,35	1211692,93
	103° 15' 16"	19,02		
461			440343,99	1211711,44
	94° 48' 42"	20,86		
462			440342,24	1211732,23
	82° 05' 37"	20,28		
463			440345,03	1211752,32
	70° 31' 25"	45,59		
464			440360,23	1211795,3
	67° 50' 39"	26,41		
465			440370,19	1211819,76
	50° 39' 02"	20,11		
466			440382,94	1211835,31
	24° 05' 54"	14,55		
467			440396,22	1211841,25
	4° 52' 24"	16,48		
468			440412,64	1211842,65
	346° 01' 50"	31,15		
469			440442,87	1211835,13
	359° 04' 27"	21,66		
470			440464,53	1211834,78
	19° 59' 35"	24,54		
471			440487,59	1211843,17

Название (номер) межевого знака	Дирекционные углы (град. мин. сек.)	Длина линии(м)	X координата	Y координата
	31° 18' 38"	19,84		
472			440504,54	1211853,48
	57° 12' 08"	18,7		
473			440514,67	1211869,2
	88° 39' 27"	22,2		
474			440515,19	1211891,39
	110° 26' 50"	26,48		
475			440505,94	1211916,2
	118° 55' 01"	34,33		
476			440489,34	1211946,25
	101° 36' 50"	19,97		
477			440485,32	1211965,81
	83° 42' 22"	19,16		
478			440487,42	1211984,85
	63° 36' 40"	29,07		
479			440500,34	1212010,89
	47° 39' 54"	26,46		
480			440518,16	1212030,45
	37° 37' 16"	34,63		
481			440545,59	1212051,59
	50° 36' 08"	31,65		
482			440565,68	1212076,05
	74° 58' 42"	24,96		
483			440572,15	1212100,16
	92° 05' 25"	24,13		
484			440571,27	1212124,27
	110° 49' 03"	17,19		
485			440565,16	1212140,34
	130° 24' 53"	16,98		
486			440554,15	1212153,27
	154° 51' 41"	15,63		
487			440540	1212159,91
	186° 20' 37"	36,38		
488			440503,84	1212155,89
	188° 29' 58"	39,04		
489			440465,23	1212150,12
	165° 28' 45"	20,94		
490			440444,96	1212155,37
	152° 22' 46"	29,38		
491			440418,93	1212168,99
	165° 51' 51"	27,93		
492			440391,85	1212175,81
	141° 46' 45"	29,35		
493			440368,79	1212193,97
	122° 40' 44"	33		

Название (номер) межевого знака	Дирекционные углы (град. мин. сек.)	Длина линии(м)	X координата	Y координата
494			440350,97	1212221,75
	137° 33' 36"	22,01		
495			440334,73	1212236,6
	149° 35' 09"	44,17		
496			440296,64	1212258,96
	133° 47' 47"	29,29		
497			440276,37	1212280,1
	121° 49' 33"	31,46		
498			440259,78	1212306,83
	102° 28' 58"	20,22		
499			440255,41	1212326,57
	85° 40' 37"	18,57		
500			440256,81	1212345,09
	56° 20' 34"	14,49		
501			440264,84	1212357,15
	33° 02' 12"	13,13		
502			440275,85	1212364,31
	9° 34' 27"	16,83		
503			440292,45	1212367,11
	42° 56' 57"	18,38		
504			440305,9	1212379,63
	57° 33' 24"	29,96		
505			440321,97	1212404,91
	97° 21' 39"	28,65		
506			440318,3	1212433,32
	126° 03' 41"	22,25		
507			440305,2	1212451,31
	133° 02' 40"	21,76		
508			440290,35	1212467,21
	79° 23' 07"	14,22		
509			440292,97	1212481,19
	182° 36' 26"	84,64		
510			440208,42	1212477,34
	154° 08' 53"	31,26		
511			440180,29	1212490,97
	160° 30' 16"	24,09		
512			440157,58	1212499,01
	154° 39' 46"	36,73		
513			440124,38	1212514,73
	127° 41' 44"	14,57		
514			440115,47	1212526,26
	98° 00' 40"	15		
515			440113,38	1212541,11
	70° 09' 22"	13,37		
516			440117,92	1212553,69

Название (номер) межевого знака	Дирекционные углы (град. мин. сек.)	Длина линии(м)	X координата	Y координата
	48° 18' 10"	14,97		
517			440127,88	1212564,87
	39° 45' 15"	25,68		
518			440147,62	1212581,29
	49° 04' 18"	33,06		
519			440169,28	1212606,27
	62° 58' 00"	28,45		
520			440182,21	1212631,61
	79° 39' 08"	26,28		
521			440186,93	1212657,46
	99° 11' 38"	18,59		
522			440183,96	1212675,81
	123° 23' 37"	17,15		
523			440174,52	1212690,13
	150° 04' 32"	21,37		
524			440156	1212700,79
	169° 53' 25"	55,72		
525			440101,15	1212710,57
	183° 24' 45"	29,23		
526			440071,97	1212708,83
	202° 10' 24"	25,46		
527			440048,39	1212699,22
	214° 32' 07"	23,13		
528			440029,34	1212686,11
	239° 33' 13"	24,12		
529			440017,12	1212665,32
	259° 47' 09"	66,04		
530			440005,41	1212600,33
	265° 44' 08"	39,94		
531			440002,44	1212560,5
	260° 19' 30"	23,92		
532			439998,42	1212536,92
	246° 06' 32"	30,2		
533			439986,19	1212509,31
	235° 23' 13"	27,38		
534			439970,64	1212486,78
	209° 18' 25"	19,63		
535			439953,52	1212477,17
	178° 53' 47"	18,17		
536			439935,35	1212477,52
	155° 48' 13"	54,97		
537			439885,21	1212500,05
	147° 17' 34"	30,72		
538			439859,36	1212516,65
	131° 52' 05"	22,52		

Название (номер) межевого знака	Дирекционные углы (град. мин. сек.)	Длина линии(м)	X координата	Y координата
539			439844,33	1212533,42
	118° 07' 50"	22,59		
540			439833,68	1212553,34
	103° 05' 40"	84,84		
541			439814,46	1212635,97
	102° 35' 47"	50,49		
542			439803,45	1212685,24
	109° 08' 06"	36,24		
543			439791,57	1212719,48
	122° 02' 49"	42,46		
544			439769,04	1212755,47
	135° 42' 00"	20,26		
545			439754,54	1212769,62
	156° 59' 09"	13,86		
546			439741,78	1212775,04
	183° 18' 48"	15,23		
547			439726,58	1212774,16
	202° 17' 10"	18,88		
548			439709,11	1212767
	211° 18' 25"	50,09		
549			439666,31	1212740,97
	192° 43' 25"	26,15		
550			439640,8	1212735,21
	178° 41' 28"	38,09		
551			439602,72	1212736,08
	159° 40' 26"	40,25		
552			439564,98	1212750,06
	143° 42' 13"	38,36		
553			439534,06	1212772,77
	139° 22' 50"	34,07		
554			439508,2	1212794,95
	153° 09' 12"	18,2		
555			439491,96	1212803,17
	173° 51' 02"	17,92		
556			439474,14	1212805,09
	195° 56' 28"	17,8		
557			439457,02	1212800,2
	218° 41' 06"	67,37		
558			439404,43	1212758,09
	199° 43' 28"	39,35		
559			439367,39	1212744,81
	186° 31' 53"	33,76		
560			439333,85	1212740,97
	190° 08' 48"	33,72		
561			439300,66	1212735,03

Название (номер межевого знака)	Дирекционные углы (град. мин. сек.)	Длина линии(м)	X координата	Y координата
	218° 55' 13"	11,68		
562			439291,57	1212727,69
	241° 23' 38"	30,64		
563			439276,9	1212700,79
	282° 55' 26"	21,86		
564			439281,79	1212679,48
	276° 29' 18"	27,79		
565			439284,93	1212651,87
	248° 52' 12"	16,48		
566			439278,99	1212636,5
	211° 21' 01"	18,82		
567			439262,92	1212626,71
	178° 20' 13"	24,12		
568			439238,81	1212627,41
	162° 02' 40"	26,08		
569			439214	1212635,45
	126° 51' 21"	24,46		
570			439199,33	1212655,02
	105° 47' 16"	35,95		
571			439189,55	1212689,61
	138° 44' 56"	26,5		
572			439169,63	1212707,08
	152° 23' 33"	16,96		
573			439154,6	1212714,94
	181° 30' 02"	26,73		
574			439127,88	1212714,24
	189° 11' 38"	19,65		
575			439108,48	1212711,1
	194° 50' 38"	39,58		
576			439070,22	1212700,96
	103° 29' 16"	104,4		
577			439045,87	1212802,48
	162° 41' 54"	21,59		
578			439025,26	1212808,9
	102° 30' 25"	354,69		
579			438948,45	1213155,17
	101° 03' 47"	131,53		
580			438923,21	1213284,26
	102° 36' 32"	251,31		
581			438868,35	1213529,51
	102° 36' 12"	139,28		
582			438837,96	1213665,43
	103° 55' 34"	3,78		
583			438837,05	1213669,1
	103° 45' 13"	513,48		

Название (номер) межевого знака	Дирекционные углы (град. мин. сек.)	Длина линии(м)	X координата	Y координата
584			438714,97	1214167,86
	140° 39' 09"	14,57		
585			438703,7	1214177,1
	98° 55' 19"	146,62		
586			438680,96	1214321,95
	104° 31' 57"	140		
587			438645,83	1214457,47
	104° 32' 03"	106,31		
588			438619,15	1214560,38
	104° 35' 55"	66,46		
589			438602,4	1214624,69
	112° 51' 26"	34,16		
590			438589,13	1214656,17
	139° 28' 03"	31,59		
591			438565,12	1214676,7
	176° 21' 45"	94,26		
592			438471,05	1214682,68
	167° 32' 44"	6,68		
593			438464,53	1214684,12
	167° 34' 54"	45,62		
594			438419,98	1214693,93
	167° 34' 45"	148,08		
595			438275,37	1214725,78
	167° 32' 06"	1,95		
596			438273,47	1214726,2
	167° 34' 43"	12,74		
597			438261,03	1214728,94
	167° 16' 59"	192,79		
598			438072,97	1214771,38
	168° 30' 15"	24,79		
599			438048,68	1214776,32
	168° 30' 52"	96,62		
600			437953,99	1214795,56
	168° 31' 00"	20,75		
601			437933,66	1214799,69
	168° 59' 24"	26,6		
602			437907,55	1214804,77
	168° 59' 58"	136,52		
603			437773,54	1214830,82
	169° 00' 20"	34,19		
604			437739,98	1214837,34
	169° 12' 18"	20,08		
605			437720,26	1214841,1
	169° 16' 32"	4,03		
606			437716,3	1214841,85

Название (номер) межевого знака	Дирекционные углы (град. мин. сек.)	Длина линии(м)	X координата	Y координата
	169° 34' 45"	0,88		
607			437715,43	1214842,01
	169° 01' 31"	15,76		
608			437699,96	1214845,01
	168° 56' 41"	207,92		
609			437495,9	1214884,88
	169° 07' 49"	184,59		
610			437314,62	1214919,69
	169° 01' 54"	188,74		
611			437129,33	1214955,6
	171° 01' 39"	0,19		
612			437129,14	1214955,63
	170° 48' 00"	48,1		
613			437081,66	1214963,32
	174° 42' 06"	57,4		
614			437024,51	1214968,62
	174° 29' 41"	126,96		
615			436898,14	1214980,8
	175° 07' 12"	492,07		
616			436407,85	1215022,66
	180° 00' 00"	3,75		
617			436404,1	1215022,66
	175° 56' 47"	245,01		
618			436159,7	1215039,98
	174° 38' 54"	150,21		
619			436010,14	1215053,99
	231° 40' 43"	6,08		
620			436006,37	1215049,22
	176° 59' 38"	122,8		
621			435883,74	1215055,66
	177° 27' 45"	155,4		
622			435728,49	1215062,54
	175° 45' 15"	231,24		
623			435497,88	1215079,66
	177° 08' 30"	206,76		
624			435291,38	1215089,97
	177° 41' 55"	369,8		
625			434921,88	1215104,82
	181° 19' 18"	113,58		
626			434808,33	1215102,2
	184° 19' 43"	266,31		
627			434542,78	1215082,1
	187° 21' 41"	381,73		
628			434164,2	1215033,19
	187° 24' 46"	747,96		

Название (номер) межевого знака	Дирекционные углы (град. мин. сек.)	Длина линии(м)	X координата	Y координата
629			433422,49	1214936,69
	181° 26' 48"	250,34		
630			433172,23	1214930,37
	180° 08' 37"	346,79		
631			432825,44	1214929,5
	174° 49' 06"	163,54		
632			432662,57	1214944,27
	173° 48' 13"	476,39		
633			432188,96	1214995,69
	171° 37' 59"	980,46		
634			431218,94	1215138,36
	159° 51' 59"	804,33		
635			430463,76	1215415,22
	162° 17' 08"	417,95		
636			430065,63	1215542,39
	160° 11' 51"	310,44		
637			429773,55	1215647,56
	262° 06' 58"	517,12		
638			429702,62	1215135,33
	262° 23' 17"	530,18		
639			429632,39	1214609,82
	261° 08' 31"	544,59		
640			429548,53	1214071,73
	261° 52' 40"	761,66		
641			429440,92	1213317,71
	261° 35' 25"	518,5		
642			429365,09	1212804,79
	262° 34' 29"	107,71		
643			429351,17	1212697,98
	266° 25' 38"	39,32		
644			429348,72	1212658,74
	275° 11' 53"	14,46		
645			429350,03	1212644,34
	196° 10' 31"	57,51		
646			429294,8	1212628,32
	191° 07' 11"	135,9		
647			429161,45	1212602,11
	170° 30' 50"	202,42		
648			428961,8	1212635,47
	263° 16' 46"	43,58		
649			428956,7	1212592,19
	270° 18' 41"	309,07		
650			428958,38	1212283,12
	271° 27' 08"	393,04		
651			428968,34	1211890,21

Название (номер межевого знака)	Дирекционные углы (град. мин. сек.)	Длина линии(м)	X координата	Y координата
	271° 34' 50"	500,36		
652			428982,14	1211390,04
	270° 27' 24"	636,12		
653			428987,21	1210753,94
	216° 21' 30"	137,32		
654			428876,62	1210672,53
	220° 08' 14"	124,29		
655			428781,6	1210592,41
	296° 25' 49"	125,52		
656			428837,47	1210480,01
	314° 15' 08"	105,66		
657			428911,2	1210404,33
	270° 40' 26"	164,95		
658			428913,14	1210239,39
	238° 40' 34"	92,77		
659			428864,91	1210160,14
	255° 21' 53"	85,13		
660			428843,4	1210077,77
	269° 10' 07"	275		
661			428839,41	1209802,8
	240° 13' 52"	94,98		
662			428792,25	1209720,35
	227° 07' 29"	40,05		
663			428765	1209691
	185° 35' 55"	67,24		
664			428698,08	1209684,44
	230° 59' 45"	94,84		
665			428638,39	1209610,74
	228° 44' 53"	13,09		
666			428629,76	1209600,9
	201° 34' 19"	53,34		
667			428580,16	1209581,29
	226° 53' 43"	82,32		
668			428523,91	1209521,19
	204° 59' 36"	45,49		
669			428482,68	1209501,97
	187° 58' 46"	55,4		
670			428427,82	1209494,28
	220° 35' 06"	57,41		
671			428384,22	1209456,93
	194° 56' 23"	70,6		
672			428316,01	1209438,73
	205° 46' 32"	33,76		
673			428285,61	1209424,05
	221° 53' 11"	104,66		

Название (номер) межевого знака	Дирекционные углы (град. мин. сек.)	Длина линии(м)	X координата	Y координата
674			428207,69	1209354,17
	226° 22' 54"	61,29		
675			428165,41	1209309,8
	218° 14' 30"	67,18		
676			428112,65	1209268,22
	235° 11' 18"	128,52		
677			428039,28	1209162,7
	229° 31' 31"	84,52		
678			427984,42	1209098,41
	253° 03' 12"	38,36		
679			427973,24	1209061,72
	267° 05' 19"	54,93		
680			427970,45	1209006,86
	242° 22' 44"	85,18		
681			427930,96	1208931,39
	271° 35' 06"	63,26		
682			427932,71	1208868,15
	257° 28' 12"	115,97		
683			427907,55	1208754,94
	308° 53' 52"	64,66		
684			427948,15	1208704,62
	327° 05' 41"	32,8		
685			427975,69	1208686,8
	335° 43' 09"	43,31		
686			428015,17	1208668,99
	303° 01' 05"	33,35		
687			428033,34	1208641,03
	285° 34' 23"	66,38		
688			428051,16	1208577,09
	271° 34' 27"	114,29		
689			428054,3	1208462,84
	277° 39' 15"	89,19		
690			428066,18	1208374,44
	262° 01' 37"	20,11		
691			428063,39	1208354,52
	230° 07' 34"	38,7		
692			428038,58	1208324,82
	256° 58' 32"	27,47		
693			428032,39	1208298,06
	260° 47' 49"	46,52		
694			428024,95	1208252,14
	251° 13' 53"	38,01		
695			428012,72	1208216,15
	222° 16' 33"	127,95		
696			427918,05	1208130,08

Название (номер) межевого знака	Дирекционные углы (град. мин. сек.)	Длина линии(м)	X координата	Y координата
	247° 50' 27"	102,87		
697			427879,25	1208034,81
	243° 16' 59"	118,11		
698			427826,15	1207929,31
	1° 19' 30"	55,78		
699			427881,92	1207930,6
	346° 39' 50"	151,65		
700			428029,48	1207895,62
	12° 12' 58"	63		
701			428091,05	1207908,95
	31° 51' 50"	115,4		
702			428189,06	1207969,87
	6° 19' 17"	97,27		
703			428285,74	1207980,58
	353° 01' 50"	129,39		
704			428414,17	1207964,88
	18° 02' 41"	64,53		
705			428475,53	1207984,87
	358° 55' 27"	37,82		
706			428513,34	1207984,16
	342° 04' 23"	51,01		
707			428561,87	1207968,46
	5° 04' 54"	64,46		
708			428626,08	1207974,17
	357° 01' 21"	138,62		
709			428764,51	1207966,97
	13° 20' 18"	120,28		
710			428881,55	1207994,72
	353° 49' 53"	144,53		
711			429025,24	1207979,19
	59° 21' 06"	39,88		
712			429045,57	1208013,5
	77° 06' 17"	12,55		
713			429048,37	1208025,73
	343° 01' 09"	69,41		
714			429114,75	1208005,46
	336° 20' 02"	61,81		
715			429171,36	1207980,65
	7° 56' 22"	58,21		
716			429229,01	1207988,69
	27° 57' 50"	44,7		
717			429268,49	1208009,65
	355° 09' 42"	41,38		
718			429309,72	1208006,16
	8° 40' 16"	56,78		

Название (номер межевого знака)	Дирекционные углы (град. мин. сек.)	Длина линии(м)	X координата	Y координата
719			429365,85	1208014,72
	345° 34' 58"	45,59		
720			429410	1208003,37
	329° 01' 59"	59,08		
721			429460,66	1207972,97
	331° 09' 56"	43,48		
722			429498,75	1207952
	1° 39' 18"	36,36		
723			429535,09	1207953,05
	56° 48' 34"	22,91		
724			429547,63	1207972,22
	1° 10' 06"	161,37		
725			429708,97	1207975,51
	1° 24' 39"	54,83		
726			429763,78	1207976,86
	21° 16' 29"	23,23		
727			429785,43	1207985,29
	46° 15' 46"	51,33		
728			429820,92	1208022,38
	284° 28' 32"	31		
729			429828,67	1207992,36
	246° 07' 17"	64,6		
730			429802,52	1207933,29
	270° 00' 00"	31,96		
731			429802,52	1207901,33
	45° 51' 12"	56,5		
732			429841,87	1207941,87
	55° 56' 38"	29,95		
733			429858,64	1207966,68
	29° 12' 08"	71,25		
734			429920,83	1208001,44
	12° 00' 41"	83,95		
735			430002,94	1208018,91
	358° 18' 24"	53,13		
736			430056,05	1208017,34
	341° 02' 02"	35,48		
737			430089,6	1208005,81
	327° 46' 18"	76		
738			430153,89	1207965,28
	318° 18' 50"	64,1		
739			430201,76	1207922,65
	289° 26' 30"	37,8		
740			430214,34	1207887,01
	277° 42' 31"	67,69		
741			430223,42	1207819,93

Название (номер межевого знака)	Дирекционные углы (град. мин. сек.)	Длина линии(м)	X координата	Y координата
	274° 54' 58"	65,23		
742			430229,01	1207754,94
	279° 32' 20"	44,29		
743			430236,35	1207711,26
	308° 04' 37"	16,43		
744			430246,48	1207698,33
	338° 23' 57"	18,04		
745			430263,25	1207691,69
	0° 13' 41"	263,8		
746			430527,05	1207692,74
	37° 38' 00"	36,62		
747			430556,05	1207715,1
	45° 00' 00"	72,15		
748			430607,07	1207766,12
	20° 07' 38"	82,24		
749			430684,29	1207794,42
	8° 44' 28"	68,04		
750			430751,54	1207804,76
	357° 24' 24"	247,08		
751			430998,37	1207793,58
	359° 01' 13"	174,87		
752			431173,21	1207790,59
	3° 43' 19"	66,24		
753			431239,31	1207794,89
	28° 05' 27"	51,22		
754			431284,5	1207819,01
	269° 04' 27"	74,89		
755			431283,29	1207744,13
	269° 51' 04"	450,41		
756			431282,12	1207293,72
	270° 09' 24"	896,23		
757			431284,57	1206397,49
	269° 41' 56"	561,16		
758			431281,62	1205836,34
	272° 50' 12"	36,78		
759			431283,44	1205799,61
	344° 38' 53"	35,81		
760			431317,97	1205790,13
	354° 28' 15"	234,87		
761			431551,75	1205767,5
	335° 34' 30"	32,33		
762			431581,19	1205754,13
	313° 39' 21"	56,67		
763			431620,31	1205713,13
	330° 00' 40"	113,3		

Название (номер) межевого знака	Дирекционные углы (град. мин. сек.)	Длина линии(м)	X координата	Y координата
764			431718,44	1205656,5
	343° 26' 07"	167,91		
765			431879,38	1205608,63
	6° 13' 45"	54,1		
766			431933,16	1205614,5
	39° 14' 44"	122,5		
767			432028,03	1205692
	354° 20' 35"	162,32		
768			432189,56	1205676
	344° 22' 56"	45,87		
769			432233,74	1205663,65
	342° 24' 27"	35,7		
770			432267,77	1205652,86
	341° 45' 47"	55,79		
771			432320,76	1205635,4
	356° 20' 02"	98,06		
772			432418,62	1205629,13
	342° 30' 59"	73,13		
773			432488,37	1205607,16
	294° 42' 00"	75,02		
774			432519,72	1205539
	319° 42' 34"	63,22		
775			432567,94	1205498,12
	332° 21' 47"	100,18		
776			432656,69	1205451,65
	332° 10' 13"	71,12		
777			432719,58	1205418,45
	317° 35' 24"	136,77		
778			432820,56	1205326,21
	303° 10' 04"	56,9		
779			432851,69	1205278,58
	293° 19' 14"	21,57		
780			432860,23	1205258,77
	277° 51' 47"	64,91		
781			432869,11	1205194,47
	284° 15' 07"	35,42		
782			432877,83	1205160,14
	266° 47' 20"	36,6		
783			432875,78	1205123,6
	285° 59' 46"	29,43		
784			432883,89	1205095,31
	298° 06' 34"	20,91		
785			432893,74	1205076,87
	312° 22' 06"	35,42		
786			432917,61	1205050,7

Название (номер) межевого знака	Дирекционные углы (град. мин. сек.)	Длина линии(м)	X координата	Y координата
	306° 32' 16"	63,14		
787			432955,2	1204999,97
	293° 55' 43"	36,07		
788			432969,83	1204967
	271° 27' 46"	44,65		
789			432970,97	1204922,36
	253° 31' 43"	29,63		
790			432962,57	1204893,95
	255° 13' 48"	59,46		
791			432947,41	1204836,45
	241° 37' 16"	57,65		
792			432920,01	1204785,73
	247° 23' 03"	32,53		
793			432907,5	1204755,7
	274° 02' 06"	15,35		
794			432908,58	1204740,39
	300° 36' 38"	65,93		
795			432942,15	1204683,65
	272° 07' 01"	94,75		
796			432945,65	1204588,96
	250° 11' 15"	50,51		
797			432928,53	1204541,44
	282° 58' 20"	73,15		
798			432944,95	1204470,16
	267° 22' 49"	99,33		
799			432940,41	1204370,93
	291° 06' 14"	37,83		
800			432954,03	1204335,64
	263° 45' 33"	70,65		
801			432946,35	1204265,41
	239° 23' 23"	86,47		
802			432902,32	1204190,99
	229° 52' 29"	159,93		
803			432799,25	1204068,7
	255° 57' 50"	24,49		
804			432793,31	1204044,94
	282° 30' 34"	16,11		
805			432796,8	1204029,21
	293° 38' 18"	36,61		
806			432811,48	1203995,67
	272° 53' 17"	69,27		
807			432814,97	1203926,49
	295° 48' 21"	82,67		
808			432850,96	1203852,06
	280° 49' 03"	24,19		

Название (номер) межевого знака	Дирекционные углы (град. мин. сек.)	Длина линии(м)	X координата	Y координата
809			432855,5	1203828,3
	264° 32' 59"	22,11		
810			432853,4	1203806,29
	249° 09' 24"	55,53		
811			432833,64	1203754,39
	252° 11' 23"	62,35		
812			432814,57	1203695,03
	242° 24' 18"	99,26		
813			432768,59	1203607,06
	230° 25' 50"	111,85		
814			432697,34	1203520,84
	261° 53' 19"	65,27		
815			432688,13	1203456,22
	292° 22' 23"	70,17		
816			432714,84	1203391,33
	295° 34' 41"	35,04		
817			432729,97	1203359,72
	295° 00' 55"	40,51		
818			432747,1	1203323,01
	289° 08' 09"	39,81		
819			432760,15	1203285,4
	279° 04' 06"	66,24		
820			432770,59	1203219,99
	307° 22' 36"	63,32		
821			432809,03	1203169,67
	319° 24' 24"	38,65		
822			432838,38	1203144,52
	329° 05' 25"	152,72		
823			432969,41	1203066,07
	331° 04' 28"	265,47		
824			433201,76	1202937,67
	337° 47' 03"	113,23		
825			433306,58	1202894,86
	331° 57' 57"	321,28		
826			433590,16	1202743,86
	328° 39' 59"	184,36		
827			433747,63	1202647,99
	328° 26' 08"	228,67		
828			433942,47	1202528,29
	328° 02' 17"	414,77		
829			434294,36	1202308,73
	306° 29' 39"	122,29		
830			434367,09	1202210,42
	309° 14' 22"	444,04		
831			434647,97	1201866,51

Название (номер) межевого знака	Дирекционные углы (град. мин. сек.)	Длина линии(м)	X координата	Y координата
	309° 17' 09"	164,69		
832			434752,25	1201739,04
	310° 09' 39"	77,62		
833			434802,31	1201679,72
	313° 35' 14"	155,46		
834			434909,49	1201567,12
	333° 23' 40"	550,03		
835			435401,28	1201320,79
	334° 06' 41"	542,18		
836			435889,05	1201084,06
	335° 04' 26"	185,29		
837			436057,08	1201005,97
	334° 15' 44"	133,19		
838			436177,06	1200948,13
	334° 47' 49"	209,43		
839			436366,55	1200858,95
	334° 31' 27"	162,58		
840			436513,32	1200789,02
	334° 31' 51"	20,81		
841			436532,11	1200780,07
	335° 13' 57"	20,96		
842			436551,14	1200771,29
	335° 14' 34"	44,37		
843			436591,43	1200752,71
	335° 14' 57"	21,47		
844			436610,93	1200743,72
	335° 13' 33"	537,37		
845			437098,84	1200518,54
	335° 30' 27"	368,98		
846			437434,62	1200365,57
	340° 00' 49"	108,98		
847			437537,04	1200328,32
	336° 33' 51"	223,17		
848			437741,8	1200239,56
	339° 18' 23"	467,16		
849			438178,82	1200074,48
	341° 05' 36"	653,31		
850			438796,88	1199862,79
	344° 23' 08"	36,37		
851			438831,91	1199853
	341° 09' 03"	217,84		
852			439038,07	1199782,62
	270° 00' 00"	1,01		
853			439038,07	1199781,61
	0° 34' 23"	1		

Название (номер) межевого знака	Дирекционные углы (град. мин. сек.)	Длина линии(м)	X координата	Y координата
854			439039,07	1199781,62
	350° 36' 55"	6,07		
855			439045,06	1199780,63
	340° 09' 56"	3,63		
856			439048,47	1199779,4
	348° 15' 30"	19,26		
857			439067,33	1199775,48
	339° 43' 54"	3,26		
858			439070,39	1199774,35
	44° 26' 57"	1,47		
859			439071,44	1199775,38
	340° 41' 56"	236,38		
860			439294,53	1199697,25
	341° 31' 34"	779,09		
861			440033,47	1199450,38
	341° 09' 54"	138,61		
862			440164,66	1199405,63
	342° 06' 43"	80,19		
863			440240,97	1199381
	343° 09' 10"	285,07		
864			440513,81	1199298,38
	341° 57' 12"	1046,29		
865			441508,63	1198974,25
	338° 35' 11"	744,65		
866			442201,88	1198702,38
	341° 06' 08"	83,36		
867			442280,75	1198675,38
	341° 14' 43"	382,96		
868			442643,38	1198552,25
	334° 16' 09"	4,61		
869			442647,53	1198550,25
	334° 02' 40"	412,41		
870			443018,34	1198369,75
	333° 29' 22"	221,23		
871			443216,31	1198271
	334° 08' 48"	386,98		
872			443564,56	1198102,25
	344° 51' 09"	17,76		
873			443581,7	1198097,61
	334° 13' 44"	92,3		
874			443664,82	1198057,48
	342° 23' 59"	16,93		
875			443680,96	1198052,36
	87° 01' 00"	21,52		
876			443682,08	1198073,85

Название (номер) межевого знака	Дирекционные углы (град. мин. сек.)	Длина линии(м)	X координата	Y координата
	83° 40' 31"	12,35		
877			443683,44	1198086,12
	74° 01' 57"	17,85		
878			443688,35	1198103,28
	73° 13' 57"	26,52		
879			443696	1198128,67
	56° 10' 02"	25,63		
880			443710,27	1198149,96
	48° 05' 28"	40,26		
881			443737,16	1198179,92
	57° 32' 16"	28,99		
882			443752,72	1198204,38
	113° 37' 24"	32,94		
883			443739,52	1198234,56
	45° 52' 17"	60,45		
884			443781,61	1198277,95
	50° 20' 39"	50,49		
885			443813,83	1198316,82
	46° 12' 36"	41,18		
886			443842,33	1198346,55
	19° 58' 44"	34,39		
887			443874,65	1198358,3
	24° 22' 57"	42,39		
888			443913,26	1198375,8
	20° 59' 00"	79,87		
889			443987,83	1198404,4
	90° 25' 07"	27,38		
890			443987,63	1198431,78
	86° 54' 37"	3,53		
891			443987,82	1198435,3
	86° 54' 01"	217,12		
892			443999,56	1198652,1
	87° 02' 25"	107,29		
893			444005,1	1198759,25
	77° 36' 13"	18,31		
894			444009,03	1198777,13
	111° 28' 57"	7,67		
895			444006,22	1198784,27
	87° 08' 24"	46,7		
896			444008,55	1198830,91
	30° 13' 05"	16,07		
897			444022,44	1198839
	86° 30' 06"	172,57		
898			444032,97	1199011,25
	168° 21' 32"	15,26		

Название (номер межевого знака)	Дирекционные углы (град. мин. сек.)	Длина линии(м)	X координата	Y координата
899			444018,02	1199014,33
	86° 50' 49"	136		
900			444025,5	1199150,12
	13° 38' 08"	15,95		
901			444041	1199153,88
	86° 42' 05"	224,37		
902			444053,91	1199377,88
	161° 39' 21"	21,99		
903			444033,04	1199384,8
	69° 10' 34"	25,04		
904			444041,94	1199408,2
	330° 53' 08"	345,86		
905			444344,1	1199239,92
	0° 29' 56"	128,63		
906			444472,73	1199241,04
	78° 12' 36"	70,67		
907			444487,17	1199310,22
	83° 14' 56"	34,03		
908			444491,17	1199344,01
	69° 21' 22"	232,93		
909			444573,29	1199561,98
	70° 22' 23"	176,19		
910			444632,47	1199727,93
	70° 15' 06"	151,91		
911			444683,8	1199870,91
	70° 15' 09"	134,87		
912			444729,37	1199997,85
	317° 14' 43"	85,73		
913			444792,32	1199939,65
	317° 32' 37"	59,91		
914			444836,52	1199899,21
	316° 45' 38"	194,7		
915			444978,36	1199765,83
	317° 21' 10"	185,17		
916			445114,56	1199640,38
	317° 06' 16"	178,71		
917			445245,48	1199518,74
	316° 57' 05"	40,29		
918			445274,92	1199491,24
	317° 19' 25"	39,24		
919			445303,77	1199464,64
	317° 03' 14"	39,26		
920			445332,51	1199437,89
	311° 34' 33"	27,23		
921			445350,58	1199417,52

Название (номер) межевого знака	Дирекционные углы (град. мин. сек.)	Длина линии(м)	X координата	Y координата
	245° 44' 29"	92,12		
922			445312,73	1199333,53
	251° 03' 48"	68,62		
923			445290,46	1199268,62
	247° 52' 05"	58,26		
924			445268,51	1199214,65
	262° 20' 37"	50,81		
925			445261,74	1199164,29
	257° 33' 58"	60,28		
926			445248,76	1199105,42
	260° 54' 06"	31,3		
927			445243,81	1199074,51
	254° 39' 43"	72,81		
928			445224,55	1199004,29
	265° 30' 41"	57,76		
929			445220,03	1198946,71
	266° 07' 05"	44,31		
930			445217,03	1198902,5
	287° 55' 34"	54,13		
931			445233,69	1198851
	293° 52' 47"	35,79		
932			445248,18	1198818,27
	312° 40' 02"	55,42		
933			445285,74	1198777,52
	303° 00' 31"	43,84		
934			445309,62	1198740,76
	323° 07' 25"	52,39		
935			445351,53	1198709,32
	342° 01' 28"	35,09		
936			445384,91	1198698,49
	343° 25' 21"	46,44		
937			445429,42	1198685,24
	347° 43' 13"	50,17		
938			445478,44	1198674,57
	327° 20' 45"	59,83		
939			445528,81	1198642,29
	300° 15' 08"	47,5		
940			445552,74	1198601,26
	299° 03' 08"	48,85		
941			445576,46	1198558,56
	298° 14' 52"	46,76		
942			445598,59	1198517,37
	303° 08' 47"	44,72		
943			445623,04	1198479,93
	331° 58' 46"	57,75		

Название (номер межевого знака)	Дирекционные углы (град. мин. сек.)	Длина линии(м)	X координата	Y координата
944			445674,02	1198452,8
	320° 59' 36"	51,33		
945			445713,91	1198420,49
	306° 43' 18"	40,17		
946			445737,93	1198388,29
	304° 12' 17"	42,92		
947			445762,06	1198352,79
	312° 36' 33"	129,34		
948			445849,62	1198257,6
	290° 44' 26"	44,73		
949			445865,46	1198215,77
	268° 08' 24"	61		
950			445863,48	1198154,8
	265° 52' 25"	127,3		
951			445854,32	1198027,83
	265° 51' 41"	133,58		
952			445844,68	1197894,6
	274° 49' 22"	63,51		
953			445850,02	1197831,31
	267° 48' 14"	71,76		
954			445847,27	1197759,6
	244° 38' 43"	63,94		
955			445819,89	1197701,82
	223° 37' 31"	38,02		
956			445792,37	1197675,59
	348° 41' 55"	26,59		
957			445818,44	1197670,38
	348° 40' 08"	15,83		
958			445833,96	1197667,27
	348° 56' 35"	36,86		
959			445870,14	1197660,2
	348° 59' 11"	204,72		
960			446071,09	1197621,09
	348° 55' 37"	161,35		
961			446229,44	1197590,1
	349° 41' 22"	194,54		
962			446420,84	1197555,28
	346° 31' 08"	24,54		
963			446444,7	1197549,56
	348° 47' 19"	242,81		
964			446682,88	1197502,35
	350° 28' 22"	178,59		
965			446859,01	1197472,79
	348° 42' 53"	49,98		
966			446908,02	1197463,01


Название (номер межевого знака)	Дирекционные углы (град. мин. сек.)	Длина линии(м)	X координата	Y координата
	350° 17' 31"	240,41		
967			447144,99	1197422,47
	350° 10' 07"	160,23		
968			447302,87	1197395,11
	351° 24' 34"	110,33		
969			447411,96	1197378,63
	351° 44' 09"	158,2		
970			447568,52	1197355,89
	351° 06' 17"	328,27		
971			447892,84	1197305,13
	352° 50' 28"	37,63		
972			447930,18	1197300,44
	352° 25' 59"	271,55		
973			448199,37	1197264,68
	350° 30' 44"	330,45		
974			448525,3	1197210,21
	350° 52' 47"	47,38		
975			448572,08	1197202,7
	351° 21' 56"	165,12		
976			448735,33	1197177,91
	351° 21' 47"	112,4		
977			448846,46	1197161,03
	351° 09' 40"	65,28		
978			448910,96	1197151
	351° 12' 18"	229,5		
979			449137,76	1197115,91
	351° 42' 19"	61,07		
980			449198,19	1197107,1
	351° 03' 35"	190,92		
981			449386,79	1197077,43
	355° 23' 23"	144,32		
982			449530,64	1197065,83
	350° 34' 23"	180,48		
983			449708,68	1197036,27
	352° 34' 29"	154,99		
984			449862,37	1197016,24
	338° 20' 35"	27,23		
985			449887,68	1197006,19
	345° 03' 31"	3,68		
986			449891,24	1197005,24
	4° 18' 44"	30,99		
987			449922,14	1197007,57
	351° 45' 03"	32,69		
988			449954,49	1197002,88
	351° 07' 51"	99,24		

Название (номер межевого знака)	Дирекционные углы (град. мин. сек.)	Длина линии(м)	X координата	Y координата
989			450052,54	1196987,58
	351° 08' 00"	22,77		
990			450075,04	1196984,07
	116° 52' 11"	0,84		
991			450074,66	1196984,82
	349° 51' 41"	27,44		
992			450101,67	1196979,99
	301° 28' 37"	1,72		
993			450102,57	1196978,52
	354° 01' 19"	32,84		
994			450135,23	1196975,1
	346° 49' 36"	63,45		
995			450197,01	1196960,64
	351° 14' 30"	185,07		
996			450379,92	1196932,46
	350° 40' 28"	74,42		
997			450453,36	1196920,4
	351° 36' 31"	202,42		
998			450653,61	1196890,86
	351° 01' 38"	110,28		
999			450762,54	1196873,66
	351° 35' 35"	167,78		
1000			450928,52	1196849,13
	351° 38' 24"	28,89		
1001			450957,1	1196844,93
	350° 20' 35"	12,1		
1002			450969,03	1196842,9
	351° 05' 46"	133,29		
1003			451100,71	1196822,27
	350° 18' 52"	176,06		
1004			451274,26	1196792,65
	351° 24' 23"	163,42		
1005			451435,85	1196768,23
	351° 25' 56"	153,44		
1006			451587,58	1196745,37
	350° 26' 05"	96,95		
1007			451683,18	1196729,26
	346° 26' 14"	118,59		
1008			451798,46	1196701,45
	8° 45' 50"	174,65		
1			451971,07	1196728,06
1009			448001,43	1200689,84
	56° 06' 49"	226,78		
1010			448127,87	1200878,1

Название (номер) межевого знака	Дирекционные углы (град. мин. сек.)	Длина линии(м)	X координата	Y координата
	110° 35' 03"	11,89		
1011			448123,69	1200889,23
	135° 05' 07"	38		
1012			448096,78	1200916,06
	137° 56' 38"	219,75		
1013			447933,62	1201063,26
	251° 33' 54"	32,19		
1014			447923,44	1201032,72
	316° 20' 28"	115,42		
1015			448006,94	1200953,04
	287° 28' 05"	39,54		
1016			448018,81	1200915,32
	259° 45' 09"	35,75		
1017			448012,45	1200880,14
	242° 32' 42"	46,94		
1018			447990,81	1200838,49
	224° 07' 50"	46,13		
1019			447957,7	1200806,37
	207° 52' 41"	17,17		
1020			447942,52	1200798,34
	176° 38' 41"	50,92		
1021			447891,69	1200801,32
	172° 34' 54"	49,18		
1022			447842,92	1200807,67
	152° 57' 30"	45,68		
1023			447802,23	1200828,44
	141° 20' 39"	46,14		
1024			447766,2	1200857,26
	156° 03' 22"	12,52		
1025			447754,76	1200862,34
	203° 00' 53"	18,42		
1026			447737,81	1200855,14
	235° 38' 58"	30,8		
1027			447720,43	1200829,71
	246° 13' 40"	50,48		
1028			447700,08	1200783,51
	253° 51' 44"	33,53		
1029			447690,76	1200751,3
	268° 39' 32"	54,26		
1030			447689,49	1200697,05
	294° 17' 22"	14,42		
1031			447695,42	1200683,91
	321° 20' 25"	13,57		
1032			447706,02	1200675,43
	358° 22' 32"	134,4		

Название (номер межевого знака)	Дирекционные углы (град. мин. сек.)	Длина линии(м)	X координата	Y координата
1033			447840,37	1200671,62
	6° 50' 35"	64,04		
1034			447903,95	1200679,25
	6° 16' 30"	42,64		
1035			447946,33	1200683,91
	5° 47' 57"	25,14		
1036			447971,34	1200686,45
	6° 25' 41"	30,28		
1009			448001,43	1200689,84

**Схема границ
муниципального образования-
Юрловский сельсовет Никифоровского района
Тамбовской области**



**Описание границ
муниципального образования - Юрловский сельсовет Никифоровского
района Тамбовской области**

I. Участок границы с муниципальным образованием — Озёрский сельсовет Никифоровского района Тамбовской области (от А до Б)

Граница с муниципальным образованием — Озёрский сельсовет Никифоровского района проходит:

- от т.1(А) до т.4 по северо-восточной стороне лесополосы;
- от т.4 до т.9 по пастбищному участку;
- от т.9 до т.15 по северо-восточной стороне лесополосы;
- от т.15 до т.16 пересекая р. Ближняя Сурена;
- от т.16 до т.20 по юго-западной стороне полевой дороги;
- от т.20 до т.26 по сенокосному участку;
- от т.26 до т.33 по ручью;
- от т.33 до т.36 по берегу пруда;
- от т.36 до т.78 по ручью;
- от т.78 до т.90 по границе пастбищного участка;
- от т.90 до т.95 по южной стороне лесополосы;
- от т.95 до т.99 по восточной стороне полевой дороги;
- от т.99 до т.121 по пастбищному участку;
- от т.121 до т.186 по ручью;
- от т.186 до т.194(Б) по меже.

II. Участок границы с муниципальным образованием — Авдеевский сельсовет Тамбовского района Тамбовской области (от Б до В)

Граница с муниципальным образованием — Авдеевский сельсовет Тамбовского района проходит:

- от т.194(Б) до т.207 по северо-западной стороне полевой дороги;
- от т.207 до т.216 по меже;
- от т.216 до т.231 по середине р. Малая Сурена;
- от т.231 до т.246 по ручью;
- от т.246 до т.248 по пастбищному участку;
- от т.248 до т.251 пересекая автодорогу;
- от т.251 до т.255 по меже;
- от т.255 до т.275 по северо-западной стороне полевой дороги;
- от т.275 до т.277 пересекая ручей;
- от т.277 до т.280 по северо-западной стороне лесополосы;
- от т.280 до т.302 по северо-восточной стороне автодороги;
- от т.302 до т.308 пересекая автодорогу;
- от т.308 до т.318 по юго-восточной стороне полосы отвода автодороги Р 119 «Орел - Ливны - Елец - Липецк - Тамбов»;
- от т.318 до т.324 по юго-западной стороне лесополосы;
- от т.324 до т.325 по северо-западной стороне полевой дороги;
- от т.325 до т.338(В) по юго-западной стороне лесополосы.

III. Участок границы с муниципальным образованием — Волчковский сельсовет Петровского района Тамбовской области (от В до Г)

Граница с муниципальным образованием — Волчковский сельсовет Петровского района проходит:

- от т.338(В) до т.347 по северо-западной стороне лесополосы;
- от т.347 до т.351 по меже;
- от т.351 до т.364 по северо-западной стороне лесополосы;
- от т.364 до т.366 по меже;
- от т.366 до т.369 по юго-восточной стороне лесополосы;
- от т.369 до т.378(Г) по юго-западной стороне лесополосы.

IV. Участок границы с муниципальным образованием — Рахманинский сельсовет Петровского района Тамбовской области (от Г до Д)

Граница с муниципальным образованием — Рахманинский сельсовет Петровского района проходит:

- от т.378(Г) до т.384 по западной стороне лесополосы;
- от т.384 до т.387 пересекая пруд;
- от т.387 до т.388 по пастбищному участку;
- от т.388 до т.402 по восточной стороне лесополосы;
- от т.402 до т.404 по пруду;
- от т.404 до т.407 по меже;
- от т.407 до т.409 по западной стороне лесополосы;
- от т.409 до т.410 пересекая пастбищный участок;
- от т.410 до т.417 по юго-западной стороне лесополосы;
- от т.417 до т.419 по пастбищному участку;
- от т.419 до т.420 пересекая автодорогу «Орел – Тамбов»;
- от т.420 до т.432 по северной стороне автодороги «Орел – Тамбов»;
- от т.432 до т.444 по заболоченной местности;
- от т.444 до т.446 по южной стороне лесополосы;
- от т.446 до т.447 по восточной стороне лесополосы;
- от т.447 до т.448 по меже, пересекая пастбищный участок;
- от т.448 до т.452 по восточной стороне лесополосы;
- от т.452 до т.482 по ручью;
- от т.482 до т.486 по меже;
- от т.486 до т.490 по восточной стороне лесополосы;
- от т.490 до т.492 по западной стороне лесополосы;
- от т.492 до т.494 по болоту;
- от т.494 до т.500 по восточной стороне лесополосы;
- от т.500 до т.506 по озеру;
- от т.506 до т.509 по северо-западной стороне лесополосы;
- от т.509 до т.510 по меже;
- от т.510 до т.512 по пастбищному участку;
- от т.512 до т.516 по меже;
- от т.516 до т.517 по меже, пересекая р. Лазовка;

- от т.517 до т.521(Д) по меже.

V. Участок границы с муниципальным образованием — Хмелевский сельсовет Мичуринского района Тамбовской области (от Д до Е)

Граница с муниципальным образованием — Хмелевский сельсовет Мичуринского района проходит:

- от т.521(Д) до т.523 по сенокосному участку;
- от т.523 до т.524(Е) по меже.

VI. Участок границы с муниципальным образованием — Терский сельсовет Мичуринского района Тамбовской области (от Е до А)

Граница с муниципальным образованием — Терский сельсовет Мичуринского района проходит:

- от т.524(Е) до т.525 по пастбищному участку;
- от т.525 до т.526 по южной стороне лесополосы, пересекая пастбищный участок;
- от т.526 до т.528 по северо-западной стороне лесополосы;
- от т.528 до т.535 по юго-восточной стороне лесополосы;
- от т.535 до т.538 до середины р. Сурена по пастбищному участку;
- от т.538 до т.713 по середине р. Сурена;
- от т.713 до т.716 от середины р. Сурена по меже;
- от т.716 до т.718 по южной стороне лесополосы;
- от т.718 до т.719 по участку, занятому древесно-кустарниковой растительностью, пересекая полевую дорогу;
- от т.719 до т.720 по меже, пересекая пастбищный участок;
- от т.720 до т.726 по меже;
- от т.726 до т.728 по юго-западной стороне лесополосы;
- от т.728 до т.732 по меже;
- от т.732 до т.734 по юго-западной стороне лесополосы;
- от т.734 до т.736 по меже;
- от т.736 до т.737 по меже, пересекая лесополосу;
- от т.737 до т.740 пересекая автодорогу «Каспий» - Юрловка – «Орел – Тамбов»;
- от т.740 до т.747 по южной стороне лесополосы;
- от т.747 до т.754 по меже;
- от т.754 до т.756 по меже, пересекая болото;
- от т.756 до т.757 по меже;
- от т.757 до т.766 по юго-восточной стороне лесополосы;
- от т.766 до т.767 по юго-восточной стороне лесополосы, пересекая болото;
- от т.767 до т.1(А) по юго-восточной стороне лесополосы.

**Каталог координат
характерных точек границ муниципального образования -
Юрловский сельсовет Никифоровского района Тамбовской области**

Название (номер) межевого знака	Дирекционные углы (град. мин. сек.)	Длина линии(м)	X координата	Y координата
1			437741,8	1200239,56
	156° 33' 51"	223,17		
2			437537,04	1200328,32
	160° 00' 49"	108,98		
3			437434,62	1200365,57
	155° 30' 27"	368,98		
4			437098,84	1200518,54
	155° 13' 33"	537,37		
5			436610,93	1200743,72
	155° 14' 57"	21,47		
6			436591,43	1200752,71
	155° 14' 34"	44,37		
7			436551,14	1200771,29
	155° 13' 57"	20,96		
8			436532,11	1200780,07
	154° 31' 51"	20,81		
9			436513,32	1200789,02
	154° 31' 27"	162,58		
10			436366,55	1200858,95
	154° 47' 49"	209,43		
11			436177,06	1200948,13
	154° 15' 44"	133,19		
12			436057,08	1201005,97
	155° 04' 26"	185,29		
13			435889,05	1201084,06
	154° 06' 41"	542,18		
14			435401,28	1201320,79
	153° 23' 40"	550,03		
15			434909,49	1201567,12
	133° 35' 14"	155,46		
16			434802,31	1201679,72
	130° 09' 39"	77,62		
17			434752,25	1201739,04
	129° 17' 09"	164,69		
18			434647,97	1201866,51
	129° 14' 22"	444,04		
19			434367,09	1202210,42
	126° 29' 39"	122,29		
20			434294,36	1202308,73
	148° 02' 17"	414,77		
21			433942,47	1202528,29

Название (номер) межевого знака	Дирекционные углы (град. мин. сек.)	Длина линии(м)	X координата	Y координата
	148° 26' 08"	228,67		
22			433747,63	1202647,99
	148° 39' 59"	184,36		
23			433590,16	1202743,86
	151° 57' 57"	321,28		
24			433306,58	1202894,86
	157° 47' 03"	113,23		
25			433201,76	1202937,67
	151° 04' 28"	265,47		
26			432969,41	1203066,07
	149° 05' 25"	152,72		
27			432838,38	1203144,52
	139° 24' 24"	38,65		
28			432809,03	1203169,67
	127° 22' 36"	63,32		
29			432770,59	1203219,99
	99° 04' 06"	66,24		
30			432760,15	1203285,4
	109° 08' 09"	39,81		
31			432747,1	1203323,01
	115° 00' 55"	40,51		
32			432729,97	1203359,72
	115° 34' 41"	35,04		
33			432714,84	1203391,33
	112° 22' 23"	70,17		
34			432688,13	1203456,22
	81° 53' 19"	65,27		
35			432697,34	1203520,84
	50° 25' 50"	111,85		
36			432768,59	1203607,06
	62° 24' 18"	99,26		
37			432814,57	1203695,03
	72° 11' 23"	62,35		
38			432833,64	1203754,39
	69° 09' 24"	55,53		
39			432853,4	1203806,29
	84° 32' 59"	22,11		
40			432855,5	1203828,3
	100° 49' 03"	24,19		
41			432850,96	1203852,06
	115° 48' 21"	82,67		
42			432814,97	1203926,49
	92° 53' 17"	69,27		
43			432811,48	1203995,67

Название (номер) межевого знака	Дирекционные углы (град. мин. сек.)	Длина линии(м)	X координата	Y координата
	113° 38' 18"	36,61		
44			432796,8	1204029,21
	102° 30' 34"	16,11		
45			432793,31	1204044,94
	75° 57' 50"	24,49		
46			432799,25	1204068,7
	49° 52' 29"	159,93		
47			432902,32	1204190,99
	59° 23' 23"	86,47		
48			432946,35	1204265,41
	83° 45' 33"	70,65		
49			432954,03	1204335,64
	111° 06' 14"	37,83		
50			432940,41	1204370,93
	87° 22' 49"	99,33		
51			432944,95	1204470,16
	102° 58' 20"	73,15		
52			432928,53	1204541,44
	70° 11' 15"	50,51		
53			432945,65	1204588,96
	92° 07' 01"	94,75		
54			432942,15	1204683,65
	120° 36' 38"	65,93		
55			432908,58	1204740,39
	94° 02' 06"	15,35		
56			432907,5	1204755,7
	67° 23' 03"	32,53		
57			432920,01	1204785,73
	61° 37' 16"	57,65		
58			432947,41	1204836,45
	75° 13' 48"	59,46		
59			432962,57	1204893,95
	73° 31' 43"	29,63		
60			432970,97	1204922,36
	91° 27' 46"	44,65		
61			432969,83	1204967
	113° 55' 43"	36,07		
62			432955,2	1204999,97
	126° 32' 16"	63,14		
63			432917,61	1205050,7
	132° 22' 06"	35,42		
64			432893,74	1205076,87
	118° 06' 34"	20,91		
65			432883,89	1205095,31

Название (номер) межевого знака	Дирекционные углы (град. мин. сек.)	Длина линии(м)	X координата	Y координата
	105° 59' 46"	29,43		
66			432875,78	1205123,6
	86° 47' 20"	36,6		
67			432877,83	1205160,14
	104° 15' 07"	35,42		
68			432869,11	1205194,47
	97° 51' 47"	64,91		
69			432860,23	1205258,77
	113° 19' 14"	21,57		
70			432851,69	1205278,58
	123° 10' 04"	56,9		
71			432820,56	1205326,21
	137° 35' 24"	136,77		
72			432719,58	1205418,45
	152° 10' 13"	71,12		
73			432656,69	1205451,65
	152° 21' 47"	100,18		
74			432567,94	1205498,12
	139° 42' 34"	63,22		
75			432519,72	1205539
	114° 42' 00"	75,02		
76			432488,37	1205607,16
	162° 30' 59"	73,13		
77			432418,62	1205629,13
	176° 20' 02"	98,06		
78			432320,76	1205635,4
	161° 45' 47"	55,79		
79			432267,77	1205652,86
	162° 24' 27"	35,7		
80			432233,74	1205663,65
	164° 22' 56"	45,87		
81			432189,56	1205676
	174° 20' 35"	162,32		
82			432028,03	1205692
	219° 14' 44"	122,5		
83			431933,16	1205614,5
	186° 13' 45"	54,1		
84			431879,38	1205608,63
	163° 26' 07"	167,91		
85			431718,44	1205656,5
	150° 00' 40"	113,3		
86			431620,31	1205713,13
	133° 39' 21"	56,67		
87			431581,19	1205754,13

Название (номер) межевого знака	Дирекционные углы (град. мин. сек.)	Длина линии(м)	X координата	Y координата
	155° 34' 30"	32,33		
88			431551,75	1205767,5
	174° 28' 15"	234,87		
89			431317,97	1205790,13
	164° 38' 53"	35,81		
90			431283,44	1205799,61
	92° 50' 12"	36,78		
91			431281,62	1205836,34
	89° 41' 56"	561,16		
92			431284,57	1206397,49
	90° 09' 24"	896,23		
93			431282,12	1207293,72
	89° 51' 04"	450,41		
94			431283,29	1207744,13
	89° 04' 27"	74,89		
95			431284,5	1207819,01
	208° 05' 27"	51,22		
96			431239,31	1207794,89
	183° 43' 19"	66,24		
97			431173,21	1207790,59
	179° 01' 13"	174,87		
98			430998,37	1207793,58
	177° 24' 24"	247,08		
99			430751,54	1207804,76
	188° 44' 28"	68,04		
100			430684,29	1207794,42
	200° 07' 38"	82,24		
101			430607,07	1207766,12
	225° 00' 00"	72,15		
102			430556,05	1207715,1
	217° 38' 00"	36,62		
103			430527,05	1207692,74
	180° 13' 41"	263,8		
104			430263,25	1207691,69
	158° 23' 57"	18,04		
105			430246,48	1207698,33
	128° 04' 37"	16,43		
106			430236,35	1207711,26
	99° 32' 20"	44,29		
107			430229,01	1207754,94
	94° 54' 58"	65,23		
108			430223,42	1207819,93
	97° 42' 31"	67,69		
109			430214,34	1207887,01

Название (номер) межевого знака	Дирекционные углы (град. мин. сек.)	Длина линии(м)	X координата	Y координата
	109° 26' 30"	37,8		
110			430201,76	1207922,65
	138° 18' 50"	64,1		
111			430153,89	1207965,28
	147° 46' 18"	76		
112			430089,6	1208005,81
	161° 02' 02"	35,48		
113			430056,05	1208017,34
	178° 18' 24"	53,13		
114			430002,94	1208018,91
	192° 00' 41"	83,95		
115			429920,83	1208001,44
	209° 12' 08"	71,25		
116			429858,64	1207966,68
	235° 56' 38"	29,95		
117			429841,87	1207941,87
	225° 51' 12"	56,5		
118			429802,52	1207901,33
	90° 00' 00"	31,96		
119			429802,52	1207933,29
	66° 07' 17"	64,6		
120			429828,67	1207992,36
	104° 28' 32"	31		
121			429820,92	1208022,38
	226° 15' 46"	51,33		
122			429785,43	1207985,29
	201° 16' 29"	23,23		
123			429763,78	1207976,86
	181° 24' 39"	54,83		
124			429708,97	1207975,51
	181° 10' 06"	161,37		
125			429547,63	1207972,22
	236° 48' 34"	22,91		
126			429535,09	1207953,05
	181° 39' 18"	36,36		
127			429498,75	1207952
	151° 09' 56"	43,48		
128			429460,66	1207972,97
	149° 01' 59"	59,08		
129			429410	1208003,37
	165° 34' 58"	45,59		
130			429365,85	1208014,72
	188° 40' 16"	56,78		
131			429309,72	1208006,16

Название (номер) межевого знака	Дирекционные углы (град. мин. сек.)	Длина линии(м)	X координата	Y координата
	175° 09' 42"	41,38		
132			429268,49	1208009,65
	207° 57' 50"	44,7		
133			429229,01	1207988,69
	187° 56' 22"	58,21		
134			429171,36	1207980,65
	156° 20' 02"	61,81		
135			429114,75	1208005,46
	163° 01' 09"	69,41		
136			429048,37	1208025,73
	257° 06' 17"	12,55		
137			429045,57	1208013,5
	239° 21' 06"	39,88		
138			429025,24	1207979,19
	173° 49' 53"	144,53		
139			428881,55	1207994,72
	193° 20' 18"	120,28		
140			428764,51	1207966,97
	177° 01' 21"	138,62		
141			428626,08	1207974,17
	185° 04' 54"	64,46		
142			428561,87	1207968,46
	162° 04' 23"	51,01		
143			428513,34	1207984,16
	178° 55' 27"	37,82		
144			428475,53	1207984,87
	198° 02' 41"	64,53		
145			428414,17	1207964,88
	173° 01' 50"	129,39		
146			428285,74	1207980,58
	186° 19' 17"	97,27		
147			428189,06	1207969,87
	211° 51' 50"	115,4		
148			428091,05	1207908,95
	192° 12' 58"	63		
149			428029,48	1207895,62
	166° 39' 50"	151,65		
150			427881,92	1207930,6
	181° 19' 30"	55,78		
151			427826,15	1207929,31
	63° 16' 59"	118,11		
152			427879,25	1208034,81
	67° 50' 27"	102,87		
153			427918,05	1208130,08

Название (номер) межевого знака	Дирекционные углы (град. мин. сек.)	Длина линии(м)	X координата	Y координата
	42° 16' 33"	127,95		
154			428012,72	1208216,15
	71° 13' 53"	38,01		
155			428024,95	1208252,14
	80° 47' 49"	46,52		
156			428032,39	1208298,06
	76° 58' 32"	27,47		
157			428038,58	1208324,82
	50° 07' 34"	38,7		
158			428063,39	1208354,52
	82° 01' 37"	20,11		
159			428066,18	1208374,44
	97° 39' 15"	89,19		
160			428054,3	1208462,84
	91° 34' 27"	114,29		
161			428051,16	1208577,09
	105° 34' 23"	66,38		
162			428033,34	1208641,03
	123° 01' 05"	33,35		
163			428015,17	1208668,99
	155° 43' 09"	43,31		
164			427975,69	1208686,8
	147° 05' 41"	32,8		
165			427948,15	1208704,62
	128° 53' 52"	64,66		
166			427907,55	1208754,94
	77° 28' 12"	115,97		
167			427932,71	1208868,15
	91° 35' 06"	63,26		
168			427930,96	1208931,39
	62° 22' 44"	85,18		
169			427970,45	1209006,86
	87° 05' 19"	54,93		
170			427973,24	1209061,72
	73° 03' 12"	38,36		
171			427984,42	1209098,41
	49° 31' 31"	84,52		
172			428039,28	1209162,7
	55° 11' 18"	128,52		
173			428112,65	1209268,22
	38° 14' 30"	67,18		
174			428165,41	1209309,8
	46° 22' 54"	61,29		
175			428207,69	1209354,17

Название (номер) межевого знака	Дирекционные углы (град. мин. сек.)	Длина линии(м)	X координата	Y координата
	41° 53' 11"	104,66		
176			428285,61	1209424,05
	25° 46' 32"	33,76		
177			428316,01	1209438,73
	14° 56' 23"	70,6		
178			428384,22	1209456,93
	40° 35' 06"	57,41		
179			428427,82	1209494,28
	7° 58' 46"	55,4		
180			428482,68	1209501,97
	24° 59' 36"	45,49		
181			428523,91	1209521,19
	46° 53' 43"	82,32		
182			428580,16	1209581,29
	21° 34' 19"	53,34		
183			428629,76	1209600,9
	48° 44' 53"	13,09		
184			428638,39	1209610,74
	50° 59' 45"	94,84		
185			428698,08	1209684,44
	5° 35' 55"	67,24		
186			428765	1209691
	47° 07' 29"	40,05		
187			428792,25	1209720,35
	60° 13' 52"	94,98		
188			428839,41	1209802,8
	89° 10' 07"	275		
189			428843,4	1210077,77
	75° 21' 53"	85,13		
190			428864,91	1210160,14
	58° 40' 34"	92,77		
191			428913,14	1210239,39
	90° 40' 26"	164,95		
192			428911,2	1210404,33
	134° 15' 08"	105,66		
193			428837,47	1210480,01
	116° 25' 49"	125,52		
194			428781,6	1210592,41
	221° 29' 47"	84,23		
195			428718,51	1210536,6
	223° 45' 34"	76,76		
196			428663,07	1210483,51
	222° 54' 06"	212,64		
197			428507,31	1210338,76

Название (номер) межевого знака	Дирекционные углы (град. мин. сек.)	Длина линии(м)	X координата	Y координата
	222° 21' 16"	95,9		
198			428436,44	1210274,15
	223° 40' 09"	79,77		
199			428378,74	1210219,07
	216° 57' 40"	26,34		
200			428357,69	1210203,23
	221° 38' 57"	94,84		
201			428286,82	1210140,2
	222° 13' 49"	184,82		
202			428149,97	1210015,98
	222° 06' 11"	256,05		
203			427960	1209844,31
	222° 05' 59"	221,93		
204			427795,33	1209695,52
	221° 49' 02"	312,54		
205			427562,4	1209487,13
	222° 06' 24"	350,63		
206			427302,27	1209252,03
	222° 44' 40"	197,28		
207			427157,39	1209118,13
	187° 57' 32"	20,37		
208			427137,22	1209115,31
	172° 36' 29"	176,75		
209			426961,94	1209138,05
	173° 17' 19"	224,44		
210			426739,04	1209164,28
	174° 23' 39"	316,22		
211			426424,33	1209195,17
	172° 29' 22"	4,05		
212			426420,31	1209195,7
	167° 59' 52"	25,49		
213			426395,38	1209201
	173° 07' 36"	290,87		
214			426106,6	1209235,81
	173° 37' 20"	258,37		
215			425849,83	1209264,51
	173° 25' 13"	147,14		
216			425703,66	1209281,37
	266° 04' 32"	25,57		
217			425701,91	1209255,86
	235° 42' 00"	35,95		
218			425681,65	1209226,16
	226° 17' 42"	43,49		
219			425651,6	1209194,72

Название (номер) межевого знака	Дирекционные углы (град. мин. сек.)	Длина линии(м)	X координата	Y координата
	224° 51' 49"	50,52		
220			425615,79	1209159,08
	228° 24' 05"	12,28		
221			425607,64	1209149,9
	231° 49' 33"	13,27		
222			425599,44	1209139,47
	247° 23' 16"	46,58		
223			425581,53	1209096,47
	244° 53' 57"	47,78		
224			425561,26	1209053,2
	216° 38' 21"	22,86		
225			425542,92	1209039,56
	216° 39' 07"	32,58		
226			425516,78	1209020,11
	225° 42' 42"	34,73		
227			425492,53	1208995,25
	266° 00' 49"	17,26		
228			425491,33	1208978,03
	312° 49' 50"	61,46		
229			425533,11	1208932,96
	292° 16' 45"	29,62		
230			425544,34	1208905,55
	253° 12' 15"	41,46		
231			425532,36	1208865,86
	272° 43' 39"	22,7		
232			425533,44	1208843,19
	270° 11' 42"	47,02		
233			425533,6	1208796,17
	274° 03' 01"	44,03		
234			425536,71	1208752,25
	266° 06' 15"	39,59		
235			425534,02	1208712,75
	288° 32' 17"	22,83		
236			425541,28	1208691,1
	286° 08' 06"	32,39		
237			425550,28	1208659,99
	333° 24' 55"	25,94		
238			425573,48	1208648,38
	350° 12' 04"	39,19		
239			425612,1	1208641,71
	278° 07' 03"	25,64		
240			425615,72	1208616,33
	241° 01' 40"	17,57		
241			425607,21	1208600,96

Название (номер) межевого знака	Дирекционные углы (град. мин. сек.)	Длина линии(м)	X координата	Y координата
	208° 44' 27"	30,86		
242			425580,15	1208586,12
	237° 24' 51"	24,9		
243			425566,74	1208565,14
	285° 33' 32"	28,11		
244			425574,28	1208538,06
	301° 11' 56"	38,86		
245			425594,41	1208504,82
	313° 58' 38"	27,33		
246			425613,39	1208485,15
	242° 32' 36"	160,67		
247			425539,31	1208342,58
	173° 02' 47"	48,49		
248			425491,18	1208348,45
	266° 56' 50"	67,98		
249			425487,56	1208280,57
	180° 27' 28"	21,28		
250			425466,28	1208280,4
	180° 28' 24"	27,84		
251			425438,44	1208280,17
	183° 27' 09"	100,46		
252			425338,16	1208274,12
	297° 04' 07"	119,06		
253			425392,34	1208168,1
	296° 18' 28"	247		
254			425501,81	1207946,68
	270° 22' 39"	16,7		
255			425501,92	1207929,98
	248° 06' 38"	24,14		
256			425492,92	1207907,58
	258° 43' 53"	176,96		
257			425458,34	1207734,03
	259° 31' 30"	317,64		
258			425400,59	1207421,68
	258° 59' 49"	117,57		
259			425378,15	1207306,27
	258° 53' 53"	232,92		
260			425333,3	1207077,71
	258° 53' 55"	161,21		
261			425302,26	1206919,52
	258° 12' 12"	203,14		
262			425260,73	1206720,67
	257° 44' 54"	172,19		
263			425224,19	1206552,4

Название (номер) межевого знака	Дирекционные углы (град. мин. сек.)	Длина линии(м)	X координата	Y координата
	258° 09' 52"	74,6		
264			425208,89	1206479,39
	259° 12' 06"	333,22		
265			425146,46	1206152,07
	258° 29' 05"	110,61		
266			425124,38	1206043,69
	218° 17' 45"	84,8		
267			425057,83	1205991,14
	218° 09' 51"	28,16		
268			425035,69	1205973,74
	218° 10' 05"	96,23		
269			424960,03	1205914,27
	218° 32' 17"	222,73		
270			424785,81	1205775,5
	219° 11' 00"	187,19		
271			424640,71	1205657,23
	221° 50' 55"	37,17		
272			424613,02	1205632,43
	218° 29' 26"	355,52		
273			424334,75	1205411,16
	218° 00' 52"	144,37		
274			424221,01	1205322,25
	217° 58' 21"	325,85		
275			423964,14	1205121,76
	220° 16' 13"	52,4		
276			423924,16	1205087,89
	222° 42' 11"	46,4		
277			423890,06	1205056,42
	218° 50' 54"	471,61		
278			423522,77	1204760,6
	217° 29' 04"	435,04		
279			423177,56	1204495,86
	212° 37' 09"	1,78		
280			423176,06	1204494,9
	134° 20' 52"	147,25		
281			423073,13	1204600,2
	134° 48' 49"	176,02		
282			422949,07	1204725,07
	139° 04' 51"	78,4		
283			422889,83	1204776,42
	143° 05' 30"	167,23		
284			422756,11	1204876,85
	141° 26' 09"	55,2		
285			422712,95	1204911,26

Название (номер) межевого знака	Дирекционные углы (град. мин. сек.)	Длина линии(м)	X координата	Y координата
	146° 24' 11"	189,66		
286			422554,97	1205016,21
	144° 52' 00"	63,43		
287			422503,1	1205052,71
	144° 53' 00"	149,38		
288			422380,91	1205138,64
	146° 13' 59"	229,41		
289			422190,2	1205266,15
	145° 44' 22"	196,94		
290			422027,43	1205377,02
	144° 45' 32"	72,34		
291			421968,35	1205418,76
	144° 45' 43"	130,07		
292			421862,11	1205493,81
	145° 50' 40"	231,14		
293			421670,84	1205623,58
	145° 48' 08"	212,83		
294			421494,81	1205743,2
	145° 24' 51"	215,19		
295			421317,65	1205865,35
	144° 59' 31"	238		
296			421122,71	1206001,89
	145° 14' 48"	227,65		
297			420935,67	1206131,66
	146° 09' 52"	182,38		
298			420784,18	1206233,21
	143° 34' 59"	231,45		
299			420597,93	1206370,61
	143° 54' 28"	155,63		
300			420472,17	1206462,29
	144° 55' 19"	75,22		
301			420410,61	1206505,52
	143° 31' 48"	523,4		
302			419989,71	1206816,63
	79° 11' 39"	26,3		
303			419994,64	1206842,46
	166° 42' 17"	12		
304			419982,96	1206845,22
	105° 24' 45"	40,9		
305			419972,09	1206884,65
	76° 53' 12"	1,81		
306			419972,5	1206886,41
	166° 47' 36"	26,13		
307			419947,06	1206892,38

Название (номер) межевого знака	Дирекционные углы (град. мин. сек.)	Длина линии(м)	X координата	Y координата
	256° 40' 54"	36,2		
308			419938,72	1206857,15
	256° 40' 47"	1100,99		
309			419685,06	1205785,78
	256° 44' 40"	1342,71		
310			419377,18	1204478,84
	256° 41' 36"	522,2		
311			419256,99	1203970,66
	256° 48' 55"	590,64		
312			419122,27	1203395,59
	256° 45' 43"	735,77		
313			418953,78	1202679,37
	256° 51' 31"	578,52		
314			418822,25	1202116
	256° 48' 02"	769,68		
315			418646,5	1201366,65
	258° 43' 20"	252,19		
316			418597,18	1201119,33
	260° 33' 17"	33,27		
317			418591,72	1201086,51
	263° 36' 05"	31,41		
318			418588,22	1201055,3
	201° 18' 58"	47,12		
319			418544,32	1201038,17
	175° 29' 47"	65,71		
320			418478,81	1201043,33
	149° 57' 09"	258,65		
321			418254,92	1201172,84
	151° 31' 18"	805,66		
322			417546,75	1201557
	150° 55' 38"	1032,07		
323			416644,72	1202058,5
	153° 47' 29"	71,89		
324			416580,22	1202090,25
	235° 53' 23"	355,09		
325			416381,09	1201796,25
	142° 17' 34"	530,36		
326			415961,5	1202120,63
	141° 40' 00"	246,68		
327			415768	1202273,63
	141° 11' 14"	55,57		
328			415724,7	1202308,46
	141° 10' 43"	133,56		
329			415620,64	1202392,19

Название (номер) межевого знака	Дирекционные углы (град. мин. сек.)	Длина линии(м)	X координата	Y координата
	141° 10' 34"	65,99		
330			415569,23	1202433,56
	141° 11' 48"	175,04		
331			415432,82	1202543,25
	135° 57' 08"	70,2		
332			415382,36	1202592,06
	134° 22' 13"	108,74		
333			415306,32	1202669,79
	133° 15' 28"	268,15		
334			415122,56	1202865,08
	132° 51' 01"	72,01		
335			415073,59	1202917,87
	135° 12' 53"	26,4		
336			415054,85	1202936,47
	123° 58' 35"	94,37		
337			415002,11	1203014,73
	117° 26' 22"	27,84		
338			414989,28	1203039,44
	238° 04' 18"	499,79		
339			414724,96	1202615,26
	239° 14' 47"	498,47		
340			414470,07	1202186,89
	238° 25' 00"	273,72		
341			414326,71	1201953,71
	240° 45' 20"	17,89		
342			414317,97	1201938,1
	238° 27' 44"	142,97		
343			414243,19	1201816,25
	237° 51' 03"	127,26		
344			414175,47	1201708,5
	242° 47' 32"	90,09		
345			414134,28	1201628,38
	241° 08' 42"	154		
346			414059,96	1201493,5
	239° 16' 04"	191,52		
347			413962,09	1201328,88
	240° 42' 26"	53,75		
348			413935,79	1201282
	240° 01' 29"	146,75		
349			413862,47	1201154,88
	240° 00' 05"	84		
350			413820,47	1201082,13
	237° 12' 05"	573,35		
351			413509,89	1200600,18

Название (номер) межевого знака	Дирекционные углы (град. мин. сек.)	Длина линии(м)	X координата	Y координата
	237° 30' 30"	23,47		
352			413497,28	1200580,38
	233° 15' 33"	234,45		
353			413357,03	1200392,5
	234° 02' 01"	133,44		
354			413278,66	1200284,5
	236° 48' 46"	385,2		
355			413067,81	1199962,13
	236° 21' 38"	75,53		
356			413025,97	1199899,25
	236° 25' 09"	133,68		
357			412952,03	1199787,88
	235° 58' 45"	191,69		
358			412844,78	1199629
	237° 18' 12"	180,75		
359			412747,14	1199476,89
	237° 32' 20"	456,34		
360			412502,21	1199091,85
	237° 07' 11"	637,81		
361			412155,95	1198556,21
	236° 31' 02"	428,77		
362			411919,4	1198198,59
	231° 31' 43"	142,85		
363			411830,53	1198086,75
	235° 47' 19"	51,22		
364			411801,73	1198044,39
	234° 39' 14"	383,76		
365			411579,72	1197731,37
	233° 45' 55"	676,17		
366			411180,04	1197185,97
	248° 58' 22"	350,99		
367			411054,1	1196858,35
	247° 13' 58"	46,93		
368			411035,94	1196815,08
	247° 31' 28"	442,36		
369			410866,83	1196406,32
	341° 18' 01"	66,41		
370			410929,73	1196385,03
	340° 34' 01"	376,52		
371			411284,8	1196259,76
	340° 51' 44"	404,01		
372			411666,48	1196127,31
	350° 29' 32"	64,23		
373			411729,83	1196116,7

Название (номер) межевого знака	Дирекционные углы (град. мин. сек.)	Длина линии(м)	X координата	Y координата
	341° 23' 49"	189,84		
374			411909,75	1196056,14
	321° 34' 11"	46,79		
375			411946,4	1196027,06
	340° 50' 11"	115,39		
376			412055,4	1195989,18
	340° 49' 36"	392,35		
377			412425,99	1195860,32
	348° 05' 07"	10,22		
378			412435,99	1195858,21
	9° 15' 57"	286,5		
379			412718,75	1195904,34
	8° 48' 24"	376,55		
380			413090,86	1195961,99
	8° 22' 04"	511,38		
381			413596,8	1196036,41
	6° 45' 39"	341,65		
382			413936,07	1196076,63
	10° 07' 29"	18,2		
383			413953,99	1196079,83
	7° 17' 07"	35,49		
384			413989,19	1196084,33
	5° 13' 52"	53,85		
385			414042,82	1196089,24
	13° 02' 51"	25,16		
386			414067,33	1196094,92
	13° 05' 52"	29,17		
387			414095,74	1196101,53
	20° 58' 19"	144,95		
388			414231,09	1196153,41
	23° 58' 57"	364,25		
389			414563,89	1196301,46
	23° 18' 56"	167,41		
390			414717,63	1196367,72
	33° 00' 47"	215		
391			414897,92	1196484,86
	32° 55' 09"	51,12		
392			414940,83	1196512,64
	32° 55' 07"	51,28		
393			414983,88	1196540,51
	32° 53' 08"	152,9		
394			415112,28	1196623,53
	29° 23' 07"	158,07		
395			415250,01	1196701,09

Название (номер) межевого знака	Дирекционные углы (град. мин. сек.)	Длина линии(м)	X координата	Y координата
	29° 23' 10"	208,73		
396			415431,88	1196803,51
	29° 18' 28"	91,03		
397			415511,26	1196848,07
	29° 22' 16"	170,55		
398			415659,89	1196931,72
	25° 37' 32"	24		
399			415681,53	1196942,1
	27° 37' 34"	29,22		
400			415707,42	1196955,65
	32° 27' 00"	10,38		
401			415716,18	1196961,22
	37° 30' 07"	18,32		
402			415730,71	1196972,37
	42° 24' 42"	106,32		
403			415809,21	1197044,08
	336° 21' 31"	49,62		
404			415854,67	1197024,18
	332° 45' 38"	17,48		
405			415870,21	1197016,18
	331° 46' 18"	21,42		
406			415889,08	1197006,05
	326° 23' 10"	229,41		
407			416080,13	1196879,05
	325° 02' 22"	484,76		
408			416477,41	1196601,28
	320° 43' 47"	420,63		
409			416803,05	1196335,03
	319° 33' 29"	83,91		
410			416866,91	1196280,6
	319° 42' 09"	542,52		
411			417280,69	1195929,72
	318° 45' 19"	463,49		
412			417629,19	1195624,15
	320° 45' 20"	42,24		
413			417661,9	1195597,43
	319° 46' 50"	111,32		
414			417746,9	1195525,55
	320° 27' 34"	124,34		
415			417842,79	1195446,39
	321° 08' 02"	107,94		
416			417926,83	1195378,66
	319° 18' 52"	356,98		
417			418197,53	1195145,94

Название (номер) межевого знака	Дирекционные углы (град. мин. сек.)	Длина линии(м)	X координата	Y координата
	321° 00' 23"	57,1		
418			418241,91	1195110,01
	319° 33' 10"	211,48		
419			418402,85	1194972,81
	358° 22' 09"	25,65		
420			418428,49	1194972,08
	267° 59' 54"	517,35		
421			418410,42	1194455,05
	268° 22' 16"	579,06		
422			418393,96	1193876,22
	268° 51' 11"	222,3		
423			418389,51	1193653,96
	266° 09' 08"	367,48		
424			418364,85	1193287,31
	334° 27' 55"	10,69		
425			418374,5	1193282,7
	266° 03' 56"	16,47		
426			418373,37	1193266,27
	191° 43' 40"	11,56		
427			418362,05	1193263,92
	266° 14' 10"	1546,38		
428			418260,54	1191720,88
	327° 08' 29"	10,89		
429			418269,69	1191714,97
	270° 58' 13"	12,4		
430			418269,9	1191702,57
	208° 31' 29"	13,86		
431			418257,72	1191695,95
	266° 24' 51"	141,66		
432			418248,86	1191554,57
	30° 50' 30"	33,82		
433			418277,9	1191571,91
	31° 20' 53"	174,63		
434			418427,04	1191662,76
	31° 29' 55"	227,61		
435			418621,11	1191781,68
	42° 58' 44"	54,54		
436			418661,01	1191818,86
	53° 12' 17"	102,91		
437			418722,65	1191901,27
	29° 35' 51"	214,64		
438			418909,28	1192007,28
	41° 30' 31"	155,24		
439			419025,53	1192110,16

Название (номер) межевого знака	Дирекционные углы (град. мин. сек.)	Длина линии(м)	X координата	Y координата
	42° 23' 13"	134,01		
440			419124,51	1192200,5
	5° 47' 35"	93,43		
441			419217,46	1192209,93
	7° 25' 27"	432,7		
442			419646,53	1192265,84
	31° 55' 30"	185,66		
443			419804,11	1192364,02
	317° 01' 12"	168,11		
444			419927,1	1192249,41
	281° 08' 31"	303,77		
445			419985,8	1191951,37
	280° 39' 26"	1076,93		
446			420184,96	1190893,02
	23° 26' 11"	537,37		
447			420678	1191106,75
	24° 53' 55"	171,92		
448			420833,94	1191179,13
	23° 41' 58"	537,07		
449			421325,72	1191395
	22° 41' 53"	301,91		
450			421604,25	1191511,5
	22° 58' 53"	212,92		
451			421800,27	1191594,63
	22° 23' 21"	81,62		
452			421875,74	1191625,72
	107° 42' 16"	78,13		
453			421851,98	1191700,15
	123° 02' 49"	103,79		
454			421795,38	1191787,15
	117° 03' 36"	72,98		
455			421762,18	1191852,14
	120° 17' 11"	128,09		
456			421697,58	1191962,75
	113° 32' 57"	31,54		
457			421684,98	1191991,66
	100° 35' 33"	19,42		
458			421681,41	1192010,75
	82° 33' 52"	23,1		
459			421684,4	1192033,66
	53° 50' 20"	37,83		
460			421706,72	1192064,2
	31° 36' 49"	6,05		
461			421711,87	1192067,37

Название (номер) межевого знака	Дирекционные углы (град. мин. сек.)	Длина линии(м)	X координата	Y координата
	30° 24' 57"	81,44		
462			421782,1	1192108,6
	50° 31' 07"	23,09		
463			421796,78	1192126,42
	72° 47' 10"	21,22		
464			421803,06	1192146,69
	122° 43' 41"	29,08		
465			421787,34	1192171,15
	106° 35' 02"	34,27		
466			421777,56	1192203,99
	86° 30' 25"	34,3		
467			421779,65	1192238,23
	61° 16' 35"	58,18		
468			421807,61	1192289,25
	39° 40' 37"	39,94		
469			421838,35	1192314,75
	44° 12' 11"	35,59		
470			421863,86	1192339,56
	82° 33' 23"	24,31		
471			421867,01	1192363,67
	16° 09' 05"	24,44		
472			421890,49	1192370,47
	22° 12' 55"	139,33		
473			422019,48	1192423,15
	10° 52' 58"	30,77		
474			422049,7	1192428,96
	351° 52' 21"	30,13		
475			422079,53	1192424,7
	341° 05' 31"	88,44		
476			422163,2	1192396,04
	328° 42' 50"	71,61		
477			422224,4	1192358,85
	318° 19' 02"	42,53		
478			422256,16	1192330,57
	296° 56' 54"	52,14		
479			422279,79	1192284,09
	335° 46' 33"	42,48		
480			422318,53	1192266,66
	343° 27' 51"	51,72		
481			422368,11	1192251,94
	43° 43' 06"	36,98		
482			422394,84	1192277,5
	308° 35' 39"	54,44		
483			422428,8	1192234,95

Название (номер) межевого знака	Дирекционные углы (град. мин. сек.)	Длина линии(м)	X координата	Y координата
	285° 45' 17"	869,4		
484			422664,86	1191398,21
	289° 01' 57"	242,93		
485			422744,08	1191168,56
	286° 36' 09"	101,67		
486			422773,13	1191071,13
	350° 52' 04"	9,7		
487			422782,71	1191069,59
	349° 05' 06"	131,71		
488			422912,04	1191044,65
	349° 53' 58"	273,58		
489			423181,38	1190996,67
	339° 04' 39"	23,24		
490			423203,09	1190988,37
	331° 04' 54"	105,43		
491			423295,37	1190937,39
	338° 16' 11"	55,29		
492			423346,73	1190916,92
	337° 20' 14"	148,97		
493			423484,2	1190859,52
	337° 17' 23"	85,22		
494			423562,81	1190826,62
	338° 57' 41"	373,59		
495			423911,5	1190692,5
	337° 16' 24"	220,66		
496			424115,03	1190607,25
	331° 23' 26"	127,12		
497			424226,63	1190546,38
	306° 16' 18"	29,31		
498			424243,97	1190522,75
	282° 39' 26"	37,79		
499			424252,25	1190485,88
	280° 35' 50"	229,41		
500			424294,44	1190260,38
	326° 59' 57"	4,15		
501			424297,92	1190258,12
	327° 04' 58"	11,72		
502			424307,76	1190251,75
	288° 42' 39"	11,16		
503			424311,34	1190241,18
	256° 59' 13"	21,05		
504			424306,6	1190220,67
	256° 58' 49"	299,7		
505			424239,08	1189928,67

Название (номер) межевого знака	Дирекционные углы (град. мин. сек.)	Длина линии(м)	X координата	Y координата
	255° 02' 15"	16,65		
506			424234,78	1189912,58
	317° 25' 42"	316,42		
507			424467,8	1189698,52
	318° 16' 13"	342,97		
508			424723,76	1189470,23
	316° 35' 38"	337,62		
509			424969,04	1189238,23
	319° 04' 44"	489,7		
510			425339,06	1188917,47
	269° 28' 12"	301,55		
511			425336,27	1188615,93
	324° 43' 25"	392,04		
512			425656,32	1188389,52
	322° 36' 12"	167,7		
513			425789,55	1188287,67
	322° 51' 42"	505,43		
514			426192,47	1187982,52
	319° 50' 51"	4,02		
515			426195,54	1187979,93
	321° 12' 59"	122,83		
516			426291,29	1187902,99
	7° 40' 44"	215,61		
517			426504,97	1187931,8
	8° 45' 38"	338		
518			426839,03	1187983,28
	5° 55' 03"	81,28		
519			426919,88	1187991,66
	9° 22' 45"	385,72		
520			427300,44	1188054,52
	9° 34' 21"	4,27		
521			427304,65	1188055,23
	87° 02' 01"	9,08		
522			427305,12	1188064,3
	1° 00' 00"	1108,11		
523			428413,06	1188083,64
	0° 48' 25"	1101,98		
524			429514,93	1188099,16
	105° 23' 08"	519,08		
525			429377,21	1188599,64
	86° 35' 55"	971,66		
526			429434,86	1189569,59
	34° 09' 01"	129,52		
527			429542,05	1189642,3

Название (номер межевого знака)	Дирекционные углы (град. мин. сек.)	Длина линии(м)	X координата	Y координата
	33° 34' 11"	357,7		
528			429840,09	1189840,09
	35° 27' 40"	405,45		
529			430170,33	1190075,31
	50° 30' 37"	512,01		
530			430495,94	1190470,45
	48° 35' 25"	418,69		
531			430772,88	1190784,47
	50° 19' 37"	961,99		
532			431387,02	1191524,91
	50° 38' 48"	640,25		
533			431793	1192019,98
	50° 13' 29"	507,36		
534			432117,6	1192409,92
	51° 05' 28"	678,72		
535			432543,89	1192938,06
	49° 20' 24"	196,13		
536			432671,68	1193086,84
	77° 28' 44"	56,78		
537			432683,99	1193142,27
	65° 21' 29"	23,46		
538			432693,77	1193163,59
	70° 09' 33"	9,28		
539			432696,92	1193172,32
	92° 07' 24"	9,45		
540			432696,57	1193181,76
	123° 42' 21"	10,07		
541			432690,98	1193190,14
	149° 15' 30"	15,04		
542			432678,05	1193197,83
	146° 17' 45"	11,34		
543			432668,62	1193204,12
	98° 32' 56"	14,13		
544			432666,52	1193218,09
	76° 16' 29"	14,75		
545			432670,02	1193232,42
	47° 47' 55"	20,28		
546			432683,64	1193247,44
	21° 36' 03"	18,04		
547			432700,41	1193254,08
	9° 28' 38"	19,13		
548			432719,28	1193257,23
	9° 03' 47"	33,27		
549			432752,13	1193262,47

Название (номер) межевого знака	Дирекционные углы (град. мин. сек.)	Длина линии(м)	X координата	Y координата
	6° 05' 54"	46,03		
550			432797,9	1193267,36
	6° 37' 29"	30,25		
551			432827,95	1193270,85
	0° 47' 50"	25,15		
552			432853,1	1193271,2
	10° 36' 53"	28,45		
553			432881,06	1193276,44
	19° 27' 11"	31,5		
554			432910,76	1193286,93
	45° 54' 40"	15,57		
555			432921,59	1193298,11
	19° 45' 16"	23,76		
556			432943,95	1193306,14
	0° 59' 21"	20,27		
557			432964,22	1193306,49
	352° 07' 40"	22,93		
558			432986,93	1193303,35
	350° 41' 05"	23,72		
559			433010,34	1193299,51
	3° 29' 35"	34,3		
560			433044,58	1193301,6
	11° 01' 14"	12,82		
561			433057,16	1193304,05
	354° 05' 03"	30,56		
562			433087,56	1193300,9
	349° 57' 25"	34,06		
563			433121,1	1193294,96
	1° 10' 16"	34,25		
564			433155,34	1193295,66
	12° 59' 34"	23,31		
565			433178,05	1193300,9
	0° 46' 32"	25,86		
566			433203,91	1193301,25
	350° 03' 31"	34,41		
567			433237,8	1193295,31
	339° 02' 48"	22,45		
568			433258,77	1193287,28
	324° 23' 16"	34,81		
569			433287,07	1193267,01
	310° 43' 29"	33,2		
570			433308,73	1193241,85
	292° 58' 56"	25,05		
571			433318,51	1193218,79

Название (номер) межевого знака	Дирекционные углы (град. мин. сек.)	Длина линии(м)	X координата	Y координата
	281° 51' 48"	22,13		
572			433323,06	1193197,13
	282° 37' 28"	20,77		
573			433327,6	1193176,86
	311° 51' 29"	8,9		
574			433333,54	1193170,23
	322° 28' 14"	30,4		
575			433357,65	1193151,71
	336° 02' 10"	41,29		
576			433395,38	1193134,94
	329° 58' 39"	18,17		
577			433411,11	1193125,85
	318° 28' 35"	12,13		
578			433420,19	1193117,81
	300° 33' 17"	24,75		
579			433432,77	1193096,5
	299° 20' 59"	19,24		
580			433442,2	1193079,73
	335° 42' 58"	19,55		
581			433460,02	1193071,69
	353° 40' 37"	22,15		
582			433482,04	1193069,25
	348° 39' 59"	14,25		
583			433496,01	1193066,45
	359° 04' 29"	21,67		
584			433517,68	1193066,1
	353° 28' 05"	21,45		
585			433538,99	1193063,66
	334° 39' 20"	14,69		
586			433552,27	1193057,37
	308° 38' 59"	26,85		
587			433569,04	1193036,4
	313° 45' 08"	22,73		
588			433584,76	1193019,98
	326° 49' 20"	21,71		
589			433602,93	1193008,1
	5° 57' 27"	16,86		
590			433619,7	1193009,85
	17° 46' 58"	19,45		
591			433638,22	1193015,79
	3° 16' 33"	24,5		
592			433662,68	1193017,19
	6° 10' 47"	16,16		
593			433678,75	1193018,93

Название (номер) межевого знака	Дирекционные углы (град. мин. сек.)	Длина линии(м)	X координата	Y координата
	357° 08' 01"	14		
594			433692,73	1193018,23
	22° 23' 12"	19,27		
595			433710,55	1193025,57
	27° 45' 39"	22,5		
596			433730,46	1193036,05
	32° 16' 25"	23,56		
597			433750,38	1193048,63
	9° 10' 44"	21,94		
598			433772,04	1193052,13
	350° 41' 33"	19,48		
599			433791,26	1193048,98
	342° 18' 03"	17,24		
600			433807,68	1193043,74
	332° 56' 04"	35,32		
601			433839,13	1193027,67
	338° 46' 45"	25,11		
602			433862,54	1193018,58
	311° 39' 36"	12,62		
603			433870,93	1193009,15
	269° 05' 20"	22,01		
604			433870,58	1192987,14
	277° 12' 15"	27,83		
605			433874,07	1192959,53
	291° 20' 42"	32,64		
606			433885,95	1192929,13
	290° 21' 52"	23,1		
607			433893,99	1192907,47
	297° 38' 53"	24,85		
608			433905,52	1192885,46
	302° 16' 25"	23,56		
609			433918,1	1192865,54
	321° 29' 26"	19,64		
610			433933,47	1192853,31
	335° 26' 10"	26,89		
611			433957,93	1192842,13
	344° 42' 16"	42,38		
612			433998,81	1192830,95
	325° 23' 35"	12,31		
613			434008,94	1192823,96
	313° 42' 52"	20,17		
614			434022,88	1192809,38
	271° 41' 05"	25,51		
615			434023,63	1192783,88

Название (номер) межевого знака	Дирекционные углы (град. мин. сек.)	Длина линии(м)	X координата	Y координата
	262° 26' 32"	26,61		
616			434020,13	1192757,5
	243° 32' 22"	44,12		
617			434000,47	1192718
	265° 03' 17"	61,6		
618			433995,16	1192656,63
	257° 35' 19"	72,44		
619			433979,59	1192585,88
	247° 56' 30"	63,8		
620			433955,63	1192526,75
	264° 25' 29"	27,38		
621			433952,97	1192499,5
	276° 28' 54"	29,06		
622			433956,25	1192470,63
	307° 42' 33"	22,12		
623			433969,78	1192453,13
	329° 13' 06"	28,59		
624			433994,34	1192438,5
	353° 57' 50"	33,28		
625			434027,44	1192435
	14° 33' 11"	33,35		
626			434059,72	1192443,38
	352° 51' 45"	34,21		
627			434093,66	1192439,13
	328° 25' 07"	35,8		
628			434124,16	1192420,38
	321° 02' 26"	153,47		
629			434243,5	1192323,88
	341° 16' 11"	44,78		
630			434285,91	1192309,5
	313° 00' 58"	40,85		
631			434313,78	1192279,63
	295° 51' 43"	25,15		
632			434324,75	1192257
	287° 19' 14"	45,04		
633			434338,16	1192214
	284° 54' 46"	35,83		
634			434347,38	1192179,38
	311° 20' 52"	24,31		
635			434363,44	1192161,13
	306° 15' 14"	18,6		
636			434374,44	1192146,13
	294° 40' 46"	22,15		
637			434383,69	1192126

Название (номер) межевого знака	Дирекционные углы (град. мин. сек.)	Длина линии(м)	X координата	Y координата
	319° 48' 57"	56,01		
638			434426,48	1192089,86
	290° 33' 22"	47,76		
639			434443,25	1192045,14
	275° 21' 47"	22,47		
640			434445,35	1192022,77
	270° 34' 26"	34,94		
641			434445,7	1191987,83
	273° 31' 40"	22,75		
642			434447,1	1191965,12
	278° 40' 40"	25,45		
643			434450,94	1191939,96
	280° 08' 51"	23,78		
644			434455,13	1191916,55
	282° 13' 14"	34,68		
645			434462,47	1191882,66
	296° 33' 54"	22,65		
646			434472,6	1191862,4
	305° 52' 21"	28,04		
647			434489,03	1191839,68
	322° 36' 32"	22,43		
648			434506,85	1191826,06
	335° 26' 41"	31,11		
649			434535,15	1191813,13
	347° 52' 47"	58,25		
650			434592,1	1191800,9
	351° 06' 10"	70,02		
651			434661,28	1191790,07
	353° 01' 31"	34,51		
652			434695,53	1191785,88
	349° 30' 10"	47,97		
653			434742,7	1191777,14
	348° 06' 25"	33,92		
654			434775,89	1191770,15
	356° 40' 36"	60,2		
655			434835,99	1191766,66
	351° 46' 59"	31,77		
656			434867,43	1191762,12
	352° 47' 04"	55,65		
657			434922,64	1191755,13
	344° 48' 44"	25,35		
658			434947,1	1191748,49
	336° 38' 07"	16,74		
659			434962,47	1191741,85

Название (номер) межевого знака	Дирекционные углы (град. мин. сек.)	Длина линии(м)	X координата	Y координата
	310° 28' 55"	15,62		
660			434972,61	1191729,97
	302° 27' 47"	27,33		
661			434987,28	1191706,91
	287° 24' 58"	18,68		
662			434992,87	1191689,09
	315° 00' 00"	17,3		
663			435005,1	1191676,86
	334° 08' 06"	12,81		
664			435016,63	1191671,27
	356° 10' 43"	15,76		
665			435032,35	1191670,22
	3° 49' 13"	36,77		
666			435069,04	1191672,67
	2° 47' 02"	36,03		
667			435105,03	1191674,42
	358° 39' 56"	30,06		
668			435135,08	1191673,72
	1° 52' 53"	21,32		
669			435156,39	1191674,42
	6° 02' 43"	16,52		
670			435172,82	1191676,16
	19° 44' 03"	19,66		
671			435191,33	1191682,8
	32° 32' 00"	24,04		
672			435211,6	1191695,73
	46° 18' 16"	21,74		
673			435226,62	1191711,45
	53° 36' 42"	24,74		
674			435241,3	1191731,37
	54° 48' 14"	33,35		
675			435260,52	1191758,62
	64° 52' 17"	18,91		
676			435268,55	1191775,74
	82° 51' 54"	28,18		
677			435272,05	1191803,7
	68° 33' 20"	42,04		
678			435287,42	1191842,83
	71° 17' 35"	23,98		
679			435295,11	1191865,54
	82° 46' 32"	22,19		
680			435297,9	1191887,55
	67° 54' 00"	26,02		
681			435307,69	1191911,66


Название (номер межевого знака)	Дирекционные углы (град. мин. сек.)	Длина линии(м)	X координата	Y координата
	57° 27' 37"	43,52		
682			435331,1	1191948,35
	50° 53' 33"	40,98		
683			435356,95	1191980,15
	42° 16' 07"	31,16		
684			435380,01	1192001,11
	30° 06' 26"	20,19		
685			435397,48	1192011,24
	11° 54' 22"	20,36		
686			435417,4	1192015,44
	356° 58' 54"	26,59		
687			435443,95	1192014,04
	327° 19' 16"	22		
688			435462,47	1192002,16
	318° 49' 08"	22,3		
689			435479,25	1191987,48
	304° 24' 47"	22,86		
690			435492,17	1191968,62
	302° 09' 39"	28,89		
691			435507,55	1191944,16
	298° 25' 42"	28,61		
692			435521,17	1191919
	300° 33' 19"	33,68		
693			435538,29	1191890
	303° 27' 11"	23,46		
694			435551,22	1191870,43
	327° 25' 41"	25,3		
695			435572,54	1191856,81
	319° 50' 18"	29,26		
696			435594,9	1191837,94
	336° 47' 36"	18,63		
697			435612,02	1191830,6
	354° 12' 26"	27,74		
698			435639,62	1191827,8
	359° 17' 07"	27,26		
699			435666,88	1191827,46
	2° 41' 34"	14,69		
700			435681,55	1191828,15
	14° 47' 02"	26,02		
701			435706,71	1191834,79
	35° 41' 17"	30,55		
702			435731,52	1191852,61
	37° 56' 18"	34,11		
703			435758,42	1191873,58

Название (номер) межевого знака	Дирекционные углы (град. мин. сек.)	Длина линии(м)	X координата	Y координата
	34° 51' 21"	37,9		
704			435789,52	1191895,24
	30° 58' 16"	26,49		
705			435812,23	1191908,87
	47° 20' 08"	18,05		
706			435824,46	1191922,14
	50° 22' 18"	60,8		
707			435863,24	1191968,97
	54° 57' 03"	32,86		
708			435882,11	1191995,87
	67° 17' 24"	37,12		
709			435896,44	1192030,11
	66° 44' 32"	40,7		
710			435912,51	1192067,5
	58° 26' 51"	28,7		
711			435927,53	1192091,96
	43° 05' 27"	22,5		
712			435943,96	1192107,33
	33° 02' 12"	59,6		
713			435993,92	1192139,82
	80° 01' 48"	32,29		
714			435999,51	1192171,62
	79° 56' 10"	163,95		
715			436028,16	1192333,05
	80° 12' 09"	472,3		
716			436108,53	1192798,46
	80° 21' 25"	419,26		
717			436178,76	1193211,8
	79° 06' 41"	170,94		
718			436211,05	1193379,66
	87° 38' 19"	50,24		
719			436213,12	1193429,86
	91° 59' 59"	318,65		
720			436202	1193748,32
	93° 43' 23"	78,24		
721			436196,92	1193826,39
	303° 27' 50"	5,62		
722			436200,02	1193821,7
	302° 07' 15"	2,63		
723			436201,42	1193819,47
	303° 29' 58"	10		
724			436206,94	1193811,13
	33° 30' 08"	311,99		
725			436467,1	1193983,34

Название (номер) межевого знака	Дирекционные углы (град. мин. сек.)	Длина линии(м)	X координата	Y координата
	123° 29' 58"	10		
726			436461,58	1193991,68
	119° 37' 22"	488,76		
727			436219,99	1194416,56
	119° 21' 29"	496,63		
728			435976,51	1194849,41
	120° 31' 52"	348,83		
729			435799,3	1195149,88
	119° 57' 36"	36,32		
730			435781,16	1195181,35
	120° 41' 14"	313,31		
731			435621,26	1195450,79
	119° 58' 29"	230,18		
732			435506,26	1195650,18
	109° 19' 04"	20,53		
733			435499,47	1195669,55
	118° 56' 43"	492,73		
734			435261	1196100,73
	35° 46' 04"	6,66		
735			435266,4	1196104,62
	44° 05' 41"	255,98		
736			435450,24	1196282,74
	102° 06' 25"	62,46		
737			435437,14	1196343,81
	107° 54' 21"	17,47		
738			435431,77	1196360,43
	91° 50' 34"	3,73		
739			435431,65	1196364,16
	220° 40' 51"	2,35		
740			435429,87	1196362,63
	91° 38' 28"	40,16		
741			435428,72	1196402,77
	90° 51' 24"	10,03		
742			435428,57	1196412,8
	90° 01' 51"	632,99		
743			435428,23	1197045,79
	95° 15' 57"	61,02		
744			435422,63	1197106,55
	86° 14' 50"	84,64		
745			435428,17	1197191,01
	90° 03' 32"	48,7		
746			435428,12	1197239,71
	87° 36' 09"	49,72		
747			435430,2	1197289,39

Название (номер) межевого знака	Дирекционные углы (град. мин. сек.)	Длина линии(м)	X координата	Y координата
	152° 49' 29"	331,78		
748			435135,04	1197440,92
	153° 48' 57"	119,07		
749			435028,19	1197493,46
	155° 22' 58"	137,63		
750			434903,07	1197550,79
	55° 56' 50"	93,79		
751			434955,59	1197628,5
	36° 43' 50"	327,53		
752			435218,09	1197824,38
	35° 11' 47"	3,9		
753			435221,28	1197826,63
	39° 17' 47"	40,06		
754			435252,28	1197852
	38° 29' 26"	217,12		
755			435422,22	1197987,13
	136° 08' 27"	23,44		
756			435405,32	1198003,37
	51° 31' 17"	75,58		
757			435452,35	1198062,54
	43° 54' 27"	183,95		
758			435584,88	1198190,11
	48° 00' 40"	27,06		
759			435602,98	1198210,22
	46° 44' 00"	466,59		
760			435922,78	1198549,98
	41° 15' 39"	537,04		
761			436326,48	1198904,15
	43° 05' 19"	102,82		
762			436401,57	1198974,39
	44° 27' 07"	194,4		
763			436540,34	1199110,53
	43° 18' 22"	310,24		
764			436766,1	1199323,32
	45° 18' 37"	91,42		
765			436830,39	1199388,31
	42° 03' 42"	4		
766			436833,36	1199390,99
	43° 15' 05"	506,31		
767			437202,13	1199737,91
	42° 37' 27"	449,12		
768			437532,6	1200042,05
	43° 21' 13"	287,71		
1			437741,8	1200239,56

**Схема границ
муниципального образования-
Ярославский сельсовет Никифоровского района
Тамбовской области**



**Описание границ
муниципального образования - Ярославский сельсовет Никифоровского
района Тамбовской области**

I. Участок границы с муниципальным образованием — Екатерининский сельсовет Никифоровского района Тамбовской области (от А до Б)

Граница с муниципальным образованием — Екатерининский сельсовет Никифоровского района проходит:

- от т.1(А) до т.8 по северо-восточной стороне лесополосы;
- от т.8 до т.15 по южной стороне лесополосы;
- от т.15 до т.16 по юго-западной стороне полевой дороги;
- от т.16 до т.17 по северной стороне полевой дороги;
- от т.17 до т.18 по юго-западной стороне полевой дороги;
- от т.18 до т.19 по пастбищному участку;
- от т.19 до т.46 по середине р. Польной Воронеж;
- от т.46 до т.48 по пастбищному участку;
- от т.48 до т.75 по южной стороне лесополосы;
- от т.75 до т.80 по западной стороне лесополосы;
- от т.80 до т.178 по берегу Ярославского водохранилища;
- от т.178 до т.219 по берегу р. Ярославка;
- от т.219 до т.220 пересекая р. Ярославка;
- от т.220 до т.221 по пастбищному участку;
- от т.221 до т.235 по северо-восточной стороне полевой дороги;
- от т.235 до т.236 пересекая ручей;
- от т.236 до т.240(Б) по северо-восточной стороне лесополосы.

II. Участок границы с муниципальным образованием — Сабуро-Покровский сельсовет Никифоровского района Тамбовской области (от Б до В)

Граница с муниципальным образованием — Сабуро-Покровский сельсовет Никифоровского района проходит:

- от т.240(Б) до т.244 по западной стороне лесополосы;
- от т.244 до т.245 по пастбищному участку;
- от т.245 до т.258 по ручью;
- от т.258 до т.319 по берегу пруда;
- от т.319 до т.321 пересекая плотину;
- от т.321 до т.369 по берегу пруда;
- от т.369 до т.372 по пастбищному участку;
- от т.372 до т.377 по ручью;
- от т.377 до т.381(В) по меже.

III. Участок границы с муниципальным образованием — Озёрский сельсовет Никифоровского района Тамбовской области (от В до Г)

Граница с муниципальным образованием — Озёрский сельсовет Никифоровского района проходит:

- от т.381(В) до т.399(Г) по южной стороне автодороги.

IV. Участок границы с муниципальным образованием — Дмитриевский поссовет Никифоровского района Тамбовской области (от Г до Д)

Граница с муниципальным образованием — Дмитриевский поссовет Никифоровского района проходит:

- от т.399(Г) до т.409 по северо-восточной стороне полосы отвода железной дороги;

- от т.409 до т.414 по юго-восточной стороне полевой дороги;

- от т.414 до т.417 по юго-западной стороне полевой дороги;

- от т.417 до т.420 пересекая автодорогу «Тамбов-Шацк»-Сосновка-Староюрьево-Первомайский-2-е Левые Ламки-Вырубово-Дмитриевка»;

- от т.420 до т.421 по северо-западной стороне автодороги «Тамбов-Шацк»-Сосновка-Староюрьево-Первомайский-2-е Левые Ламки-Вырубово-Дмитриевка»;

- от т.421 до т.422 по меже;

- от т.422 до т.425 по северо-западной стороне лесополосы;

- от т.425 до т.442 по меже;

- от т.442 до т.444 по юго-западной стороне грунтовой дороги;

- от т.444 до т.451 по юго-восточной стороне автодороги «Тамбов-Шацк»-Сосновка-Староюрьево-Первомайский-2-е Левые Ламки-Вырубово-Дмитриевка»;

- от т.451 до т.455 по северо-восточной стороне автодороги «Тамбов-Шацк»-Сосновка-Староюрьево-Первомайский-2-е Левые Ламки-Вырубово-Дмитриевка»;

- от т.455 до т.456 пересекая автодорогу «Тамбов-Шацк»-Сосновка-Староюрьево-Первомайский-2-е Левые Ламки-Вырубово-Дмитриевка»;

- от т.456 до т.460 по юго-западной стороне автодороги «Тамбов-Шацк»-Сосновка-Староюрьево-Первомайский-2-е Левые Ламки-Вырубово-Дмитриевка»;

- от т.460 до т.466 по юго-западной стороне полевой дороги;

- от т.466 до т.468 по пастбищному участку;

- от т.468 до т.487 по середине р. Ярославка;

- от т.487 до т.533(Д) по берегу р.Польной Воронеж.

V. Участок границы с муниципальным образованием — Озёрский сельсовет Никифоровского района Тамбовской области (от Д до Е)

Граница с муниципальным образованием — Озёрский сельсовет Никифоровского района проходит:

- от т.533(Д) до т.549(Е) по северо-восточной стороне полосы отвода железной дороги.

VI. Участок границы с муниципальным образованием —Заворонежский сельсовет Мичуринского района Тамбовской области (от Е до Ж)

Граница с муниципальным образованием — Заворонежский сельсовет Мичуринского района проходит:

- от т.549(Е) до т.551 по западной стороне лесополосы;
- от т.551 до т.552 по меже;
- от т.552 до т.555 по западной стороне лесополосы;
- от т.555 до т.556 по юго-восточной стороне лесополосы;
- от т.556 до т.562 по восточной стороне лесополосы;
- от т.562 до т.568 по северо-восточной стороне лесополосы;
- от т.568 до т.572 по восточной стороне лесополосы;
- от т.572 до т.575 по северо-западной стороне лесополосы;
- от т.575 до т.576 по пастбищному участку;
- от т.576 до т.588(Ж) по восточной стороне лесополосы.

VII. Участок границы с муниципальным образованием — Изосимовский сельсовет Мичуринского района Тамбовской области (от Ж до А)

Граница с муниципальным образованием — Изосимовский сельсовет Мичуринского района проходит:

- от т.588(Ж) до т.634 по восточной стороне лесополосы;
- от т.634 до т.642 по краю пастбищного участка;
- от т.642 до т.656 по восточной стороне лесополосы;
- от т.656 до т.661 по восточной стороне полевой дороги;
- от т.661 до т.1(А) по юго-восточной стороне лесополосы.

**Каталог координат
характерных точек границ муниципального образования -
Ярославский сельсовет Никифоровского района Тамбовской области**

Название (номер) межевого знака	Дирекционные углы (град. мин. сек.)	Длина линии(м)	X координата	Y координата
1			462531,16	1200320,99
	165° 15' 06"	231,8		
2			462307	1200380
	165° 21' 35"	621,17		
3			461706	1200537
	166° 38' 57"	446,05		
4			461272	1200640
	166° 11' 42"	360,41		
5			460922	1200726
	166° 48' 34"	262,94		
6			460666	1200786
	165° 53' 24"	188,69		
7			460483	1200832
	165° 48' 09"	104,25		
8			460381,93	1200857,57
	96° 23' 14"	664,56		
9			460308	1201518
	96° 30' 20"	257,72		
10			460278,8	1201774,06
	96° 38' 39"	241,56		
11			460250,85	1202014
	96° 55' 09"	213,59		
12			460225,12	1202226,03
	97° 44' 29"	295,24		
13			460185,35	1202518,58
	95° 33' 33"	180,34		
14			460167,88	1202698,07
	96° 59' 19"	216,73		
15			460141,51	1202913,19
	165° 09' 40"	1214,83		
16			458967,19	1203224,31
	98° 03' 19"	472,35		
17			458901	1203692
	151° 43' 27"	778,95		
18			458215	1204061
	151° 59' 27"	53,24		
19			458168	1204086
	73° 51' 20"	79,12		
20			458190	1204162
	106° 51' 30"	34,48		
21			458180	1204195
	119° 03' 17"	41,18		

Название (номер) межевого знака	Дирекционные углы (град. мин. сек.)	Длина линии(м)	X координата	Y координата
22			458160	1204231
	123° 23' 19"	52,7		
23			458131	1204275
	138° 41' 29"	43,93		
24			458098	1204304
	147° 15' 53"	49,93		
25			458056	1204331
	141° 28' 59"	62,63		
26			458007	1204370
	142° 11' 03"	84,81		
27			457940	1204422
	126° 07' 10"	45,8		
28			457913	1204459
	115° 16' 40"	39,81		
29			457896	1204495
	97° 54' 26"	36,35		
30			457891	1204531
	61° 01' 56"	64,01		
31			457922	1204587
	85° 42' 39"	40,11		
32			457925	1204627
	96° 54' 40"	99,72		
33			457913	1204726
	88° 12' 36"	32,02		
34			457914	1204758
	77° 54' 19"	28,64		
35			457920	1204786
	108° 26' 06"	28,46		
36			457911	1204813
	128° 39' 35"	32,02		
37			457891	1204838
	165° 15' 23"	19,65		
38			457872	1204843
	205° 42' 36"	29,97		
39			457845	1204830
	216° 52' 12"	40		
40			457813	1204806
	189° 51' 57"	23,35		
41			457790	1204802
	149° 32' 04"	19,72		
42			457773	1204812
	131° 38' 01"	48,17		
43			457741	1204848
	144° 27' 44"	43,01		
44			457706	1204873

Название (номер) межевого знака	Дирекционные углы (град. мин. сек.)	Длина линии(м)	X координата	Y координата
	126° 28' 09"	28,6		
45			457689	1204896
	91° 23' 50"	41,01		
46			457688	1204937
	185° 42' 38"	30,15		
47			457658	1204934
	186° 52' 54"	116,84		
48			457542	1204920
	104° 21' 41"	213,68		
49			457489	1205127
	98° 51' 08"	98,06		
50			457473,91	1205223,89
	58° 34' 25"	8,92		
51			457478,56	1205231,5
	102° 10' 41"	220,72		
52			457432	1205447,25
	98° 32' 19"	696,47		
53			457328,59	1206136
	98° 14' 45"	32,21		
54			457323,97	1206167,88
	98° 15' 39"	21,09		
55			457320,94	1206188,75
	98° 16' 10"	40,67		
56			457315,09	1206229
	98° 46' 16"	1044,09		
57			457155,88	1207260,88
	98° 46' 49"	92,96		
58			457141,69	1207352,75
	99° 03' 07"	574,53		
59			457051,3	1207920,12
	100° 44' 18"	18,09		
60			457047,93	1207937,89
	105° 54' 27"	4,16		
61			457046,79	1207941,89
	101° 43' 48"	10,97		
62			457044,56	1207952,63
	98° 04' 49"	115,4		
63			457028,34	1208066,88
	97° 56' 44"	999,85		
64			456890,13	1209057,13
	97° 39' 17"	1022,87		
65			456753,88	1210070,88
	97° 24' 45"	25,97		
66			456750,53	1210096,63
	96° 18' 12"	142		

Название (номер) межевого знака	Дирекционные углы (град. мин. сек.)	Длина линии(м)	X координата	Y координата
67			456734,94	1210237,77
	97° 24' 56"	82,21		
68			456724,33	1210319,29
	91° 24' 22"	374,94		
69			456715,13	1210694,12
	91° 16' 50"	1115,03		
70			456690,21	1211808,87
	91° 29' 01"	1135,87		
71			456660,8	1212944,36
	91° 19' 20"	136,07		
72			456657,66	1213080,39
	91° 16' 36"	388,71		
73			456649	1213469
	91° 54' 25"	288,21		
74			456639,41	1213757,05
	91° 58' 43"	260,38		
75			456630,42	1214017,27
	183° 03' 48"	217,82		
76			456412,91	1214005,63
	269° 09' 21"	10,86		
77			456412,75	1213994,77
	182° 53' 39"	166,36		
78			456246,6	1213986,37
	183° 21' 58"	234,86		
79			456012,15	1213972,58
	183° 36' 17"	1212,63		
80			454801,92	1213896,34
	89° 09' 32"	19,07		
81			454802,2	1213915,41
	94° 49' 35"	22,7		
82			454800,29	1213938,03
	97° 57' 57"	11,83		
83			454798,65	1213949,75
	83° 47' 36"	22,75		
84			454801,11	1213972,37
	77° 10' 22"	34,37		
85			454808,74	1214005,88
	74° 38' 00"	43,25		
86			454820,2	1214047,58
	85° 58' 39"	19,39		
87			454821,56	1214066,92
	90° 00' 00"	29,16		
88			454821,56	1214096,08
	90° 00' 00"	31,89		
89			454821,56	1214127,97

Название (номер) межевого знака	Дирекционные углы (град. мин. сек.)	Длина линии(м)	X координата	Y координата
	77° 20' 06"	13,68		
90			454824,56	1214141,32
	59° 17' 17"	10,14		
91			454829,74	1214150,04
	23° 19' 51"	13,08		
92			454841,75	1214155,22
	30° 56' 20"	15,89		
93			454855,38	1214163,39
	46° 43' 59"	18,7		
94			454868,2	1214177,01
	61° 12' 50"	25,5		
95			454880,48	1214199,36
	64° 22' 02"	15,12		
96			454887,02	1214212,99
	53° 20' 56"	25,13		
97			454902,02	1214233,15
	48° 01' 23"	28,96		
98			454921,39	1214254,68
	54° 50' 37"	17,99		
99			454931,75	1214269,39
	69° 13' 42"	27,69		
100			454941,57	1214295,28
	72° 32' 21"	39,99		
101			454953,57	1214333,43
	84° 33' 43"	11,5		
102			454954,66	1214344,88
	91° 37' 22"	9,53		
103			454954,39	1214354,41
	114° 48' 30"	15,61		
104			454947,84	1214368,58
	116° 33' 54"	21,94		
105			454938,03	1214388,2
	92° 53' 19"	10,91		
106			454937,48	1214399,1
	88° 51' 55"	13,63		
107			454937,75	1214412,73
	47° 33' 14"	16,98		
108			454949,21	1214425,26
	21° 40' 45"	24,36		
109			454971,85	1214434,26
	5° 47' 05"	16,17		
110			454987,94	1214435,89
	358° 50' 32"	13,36		
111			455001,3	1214435,62
	349° 56' 01"	12,47		

Название (номер) межевого знака	Дирекционные углы (град. мин. сек.)	Длина линии(м)	X координата	Y координата
112			455013,58	1214433,44
	347° 05' 30"	13,43		
113			455026,67	1214430,44
	339° 39' 21"	18,03		
114			455043,58	1214424,17
	342° 16' 25"	14,32		
115			455057,22	1214419,81
	349° 49' 02"	13,86		
116			455070,86	1214417,36
	4° 48' 26"	6,56		
117			455077,4	1214417,91
	77° 51' 14"	3,9		
118			455078,22	1214421,72
	122° 10' 01"	11,27		
119			455072,22	1214431,26
	135° 01' 41"	28,92		
120			455051,76	1214451,7
	130° 19' 50"	28,23		
121			455033,49	1214473,22
	108° 26' 06"	9,49		
122			455030,49	1214482,22
	90° 00' 00"	8,17		
123			455030,49	1214490,39
	67° 49' 26"	7,95		
124			455033,49	1214497,75
	38° 10' 42"	26,01		
125			455053,94	1214513,83
	44° 11' 26"	28,53		
126			455074,4	1214533,72
	57° 29' 41"	28,43		
127			455089,68	1214557,7
	69° 48' 27"	25,26		
128			455098,4	1214581,41
	81° 01' 01"	31,45		
129			455103,31	1214612,47
	98° 51' 18"	12,41		
130			455101,4	1214624,73
	115° 01' 56"	9,03		
131			455097,58	1214632,91
	132° 43' 46"	4,82		
132			455094,31	1214636,45
	157° 38' 30"	20,06		
133			455075,76	1214644,08
	155° 06' 38"	8,41		
134			455068,13	1214647,62

Название (номер) межевого знака	Дирекционные углы (град. мин. сек.)	Длина линии(м)	X координата	Y координата
	132° 49' 09"	10,03		
135			455061,31	1214654,98
	90° 00' 00"	8,99		
136			455061,31	1214663,97
	77° 39' 32"	8,94		
137			455063,22	1214672,7
	55° 46' 56"	17,46		
138			455073,04	1214687,14
	36° 31' 56"	19,69		
139			455088,86	1214698,86
	26° 19' 44"	32,56		
140			455118,04	1214713,3
	22° 45' 45"	35,2		
141			455150,5	1214726,92
	33° 58' 26"	15,12		
142			455163,04	1214735,37
	48° 35' 05"	15,27		
143			455173,14	1214746,82
	61° 10' 09"	24,88		
144			455185,14	1214768,62
	67° 08' 51"	33,71		
145			455198,23	1214799,68
	66° 34' 05"	38,7		
146			455213,62	1214835,19
	54° 46' 57"	26,01		
147			455228,62	1214856,44
	48° 47' 21"	34,77		
148			455251,53	1214882,6
	51° 19' 11"	8,74		
149			455256,99	1214889,42
	67° 09' 46"	48,49		
150			455275,81	1214934,11
	61° 36' 00"	26,95		
151			455288,63	1214957,82
	62° 13' 11"	23,41		
152			455299,54	1214978,53
	26° 07' 46"	30,59		
153			455327	1214992
	350° 18' 40"	41,59		
154			455368	1214985
	21° 15' 02"	19,31		
155			455386	1214992
	34° 06' 52"	37,44		
156			455417	1215013
	176° 25' 25"	16,03		

Название (номер) межевого знака	Дирекционные углы (град. мин. сек.)	Длина линии(м)	X координата	Y координата
157			455401	1215014
	201° 09' 41"	33,24		
158			455370	1215002
	174° 48' 20"	55,23		
159			455315	1215007
	147° 53' 42"	24,37		
160			455294,36	1215019,95
	115° 58' 15"	11,21		
161			455289,45	1215030,03
	106° 58' 01"	30,74		
162			455280,48	1215059,43
	106° 57' 10"	18,83		
163			455274,99	1215077,44
	119° 51' 53"	21,37		
164			455264,35	1215095,97
	124° 21' 50"	19,81		
165			455253,17	1215112,32
	105° 22' 00"	14,42		
166			455249,35	1215126,22
	97° 08' 03"	15,38		
167			455247,44	1215141,48
	79° 48' 50"	21,6		
168			455251,26	1215162,74
	78° 41' 24"	5,3		
169			455252,3	1215167,94
	78° 37' 40"	7,2		
170			455253,72	1215175
	91° 51' 38"	4,31		
171			455253,58	1215179,31
	91° 56' 12"	4,14		
172			455253,44	1215183,45
	103° 59' 26"	6,08		
173			455251,97	1215189,35
	104° 04' 15"	4,03		
174			455250,99	1215193,26
	122° 24' 17"	13,23		
175			455243,9	1215204,43
	113° 13' 44"	12,45		
176			455238,99	1215215,87
	136° 20' 39"	12,66		
177			455229,83	1215224,61
	136° 24' 14"	11,83		
178			455221,26	1215232,77
	97° 58' 31"	31,93		
179			455216,83	1215264,39

Название (номер) межевого знака	Дирекционные углы (град. мин. сек.)	Длина линии(м)	X координата	Y координата
	120° 53' 37"	47,64		
180			455192,37	1215305,27
	150° 06' 34"	16,11		
181			455178,4	1215313,3
	204° 52' 39"	26,58		
182			455154,29	1215302,12
	181° 02' 36"	19,22		
183			455135,07	1215301,77
	135° 00' 00"	12,36		
184			455126,33	1215310,51
	96° 10' 47"	16,16		
185			455124,59	1215326,58
	58° 14' 37"	43,15		
186			455147,3	1215363,27
	93° 40' 52"	38,16		
187			455144,85	1215401,35
	126° 58' 31"	33,68		
188			455124,59	1215428,26
	135° 43' 36"	39,04		
189			455096,64	1215455,51
	96° 38' 29"	15,13		
190			455094,89	1215470,54
	75° 06' 26"	28,56		
191			455102,23	1215498,14
	88° 38' 13"	29,01		
192			455102,92	1215527,14
	108° 26' 06"	37,57		
193			455091,04	1215562,78
	136° 10' 16"	24,22		
194			455073,57	1215579,55
	152° 06' 02"	26,88		
195			455049,81	1215592,13
	168° 15' 38"	27,47		
196			455022,91	1215597,72
	195° 38' 15"	18,14		
197			455005,44	1215592,83
	301° 36' 52"	16,01		
198			455013,83	1215579,2
	330° 09' 49"	51,96		
199			455058,9	1215553,35
	308° 29' 29"	19,65		
200			455071,13	1215537,97
	267° 21' 10"	22,73		
201			455070,08	1215515,26
	237° 53' 47"	42,07		

Название (номер) межевого знака	Дирекционные углы (град. мин. сек.)	Длина линии(м)	X координата	Y координата
202			455047,72	1215479,62
	269° 03' 33"	21,31		
203			455047,37	1215458,31
	315° 48' 30"	69,68		
204			455097,33	1215409,74
	295° 32' 36"	34,86		
205			455112,36	1215378,29
	260° 49' 16"	21,94		
206			455108,86	1215356,63
	186° 12' 54"	16,17		
207			455092,79	1215354,88
	144° 02' 09"	22,02		
208			455074,97	1215367,81
	176° 25' 02"	5,6		
209			455069,38	1215368,16
	258° 10' 40"	30,7		
210			455063,09	1215338,11
	280° 47' 11"	37,35		
211			455070,08	1215301,42
	317° 09' 37"	59,09		
212			455113,41	1215261,24
	284° 13' 17"	27,03		
213			455120,05	1215235,04
	251° 18' 18"	25,08		
214			455112,01	1215211,28
	225° 00' 45"	32,12		
215			455089,3	1215188,56
	176° 22' 02"	30,46		
216			455058,9	1215190,49
	138° 57' 08"	35,91		
217			455031,82	1215214,07
	116° 09' 47"	55,47		
218			455007,36	1215263,86
	111° 04' 57"	77,7		
219			454979,41	1215336,36
	171° 38' 19"	107,55		
220			454873	1215352
	166° 58' 15"	124,2		
221			454752	1215380
	167° 31' 32"	174,58		
222			454581,54	1215417,71
	170° 15' 10"	171,65		
223			454412,37	1215446,77
	169° 29' 06"	195,24		
224			454220,41	1215482,4

Название (номер межевого знака)	Дирекционные углы (град. мин. сек.)	Длина линии(м)	X координата	Y координата
	170° 12' 33"	312,43		
225			453912,53	1215535,53
	169° 42' 53"	228,45		
226			453687,75	1215576,32
	168° 20' 58"	148,41		
227			453542,4	1215606,29
	167° 53' 22"	61,2		
228			453482,56	1215619,13
	167° 54' 11"	86,22		
229			453398,25	1215637,2
	167° 30' 18"	183,22		
230			453219,37	1215676,84
	167° 29' 49"	305,74		
231			452920,88	1215743,03
	159° 40' 23"	127,01		
232			452801,78	1215787,15
	156° 10' 14"	370,58		
233			452462,79	1215936,87
	160° 25' 58"	53,78		
234			452412,12	1215954,88
	152° 11' 28"	46,56		
235			452370,94	1215976,6
	151° 28' 09"	128,55		
236			452258	1216038
	146° 18' 36"	39,66		
237			452225	1216060
	155° 59' 12"	914,12		
238			451390	1216432
	168° 26' 06"	264,37		
239			451131	1216485
	169° 30' 07"	653,67		
240			450488,27	1216604,1
	171° 43' 36"	95,07		
241			450394,19	1216617,78
	171° 42' 54"	54,41		
242			450340,35	1216625,62
	174° 51' 26"	97,28		
243			450243,46	1216634,34
	177° 11' 39"	465,35		
244			449778,67	1216657,12
	179° 19' 29"	59,4		
245			449719,27	1216657,82
	290° 24' 28"	19,01		
246			449725,9	1216640
	279° 09' 07"	72,55		

Название (номер) межевого знака	Дирекционные углы (град. мин. сек.)	Длина линии(м)	X координата	Y координата
247			449737,44	1216568,37
	263° 56' 04"	56,21		
248			449731,5	1216512,47
	238° 40' 33"	143,17		
249			449657,07	1216390,17
	265° 33' 23"	67,63		
250			449651,83	1216322,74
	255° 00' 28"	60,77		
251			449636,11	1216264,04
	228° 42' 51"	57,2		
252			449598,37	1216221,06
	201° 32' 22"	68,2		
253			449534,93	1216196,02
	174° 22' 06"	30,37		
254			449504,71	1216199
	211° 15' 17"	55,74		
255			449457,06	1216170,08
	237° 53' 30"	43,7		
256			449433,83	1216133,06
	241° 48' 01"	42,64		
257			449413,68	1216095,48
	260° 52' 20"	43,94		
258			449406,71	1216052,1
	269° 11' 14"	46,53		
259			449406,05	1216005,57
	292° 30' 23"	38,79		
260			449420,9	1215969,73
	266° 17' 44"	33,74		
261			449418,72	1215936,06
	242° 39' 38"	59,9		
262			449391,21	1215882,85
	256° 36' 44"	50,79		
263			449379,45	1215833,44
	308° 20' 47"	26,55		
264			449395,92	1215812,62
	355° 32' 55"	20,87		
265			449416,73	1215811
	337° 26' 20"	12,75		
266			449428,5	1215806,11
	255° 57' 24"	19,41		
267			449423,79	1215787,28
	265° 46' 18"	39,2		
268			449420,9	1215748,19
	239° 12' 14"	61,53		
269			449389,4	1215695,34

Название (номер) межевого знака	Дирекционные углы (град. мин. сек.)	Длина линии(м)	X координата	Y координата
	243° 17' 03"	61,19		
270			449361,89	1215640,68
	290° 19' 23"	52,11		
271			449379,99	1215591,81
	268° 35' 36"	29,33		
272			449379,27	1215562,49
	232° 20' 58"	32		
273			449359,72	1215537,15
	260° 42' 57"	17,98		
274			449356,82	1215519,41
	281° 09' 35"	26,2		
275			449361,89	1215493,71
	309° 35' 37"	38,05		
276			449386,14	1215464,39
	303° 06' 52"	39,76		
277			449407,86	1215431,09
	264° 13' 24"	43,12		
278			449403,52	1215388,19
	306° 58' 32"	41,23		
279			449428,32	1215355,25
	6° 47' 38"	27,47		
280			449455,6	1215358,5
	24° 32' 47"	35,67		
281			449488,05	1215373,32
	272° 44' 01"	3,77		
282			449488,23	1215369,55
	246° 04' 53"	49,11		
283			449468,32	1215324,66
	292° 56' 32"	42,25		
284			449484,79	1215285,75
	302° 59' 17"	36,9		
285			449504,88	1215254,8
	270° 00' 00"	10,5		
286			449504,88	1215244,3
	200° 03' 45"	54,34		
287			449453,84	1215225,66
	234° 28' 23"	18,69		
288			449442,98	1215210,45
	268° 39' 14"	38,74		
289			449442,07	1215171,72
	333° 07' 24"	30,44		
290			449469,22	1215157,96
	263° 03' 28"	8,94		
291			449468,14	1215149,09
	196° 07' 00"	32,6		

Название (номер межевого знака)	Дирекционные углы (град. мин. сек.)	Длина линии(м)	X координата	Y координата
292			449436,82	1215140,04
	238° 46' 46"	27,94		
293			449422,34	1215116,15
	223° 35' 00"	41,47		
294			449392,3	1215087,56
	266° 55' 22"	33,72		
295			449390,49	1215053,89
	247° 58' 42"	18,35		
296			449383,61	1215036,88
	205° 54' 50"	71,23		
297			449319,54	1215005,75
	229° 45' 49"	30,82		
298			449299,63	1214982,22
	298° 45' 21"	21,06		
299			449309,76	1214963,76
	335° 26' 45"	32,25		
300			449339,09	1214950,36
	8° 11' 59"	37,3		
301			449376,01	1214955,68
	310° 25' 23"	27,91		
302			449394,11	1214934,43
	344° 30' 44"	34,57		
303			449427,42	1214925,2
	359° 50' 10"	62,98		
304			449490,4	1214925,02
	326° 45' 56"	12,55		
305			449500,9	1214918,14
	291° 43' 51"	55,72		
306			449521,53	1214866,38
	254° 57' 04"	25,11		
307			449515,01	1214842,13
	185° 00' 52"	8,35		
308			449506,69	1214841,4
	92° 23' 47"	20,33		
309			449505,84	1214861,71
	97° 45' 51"	25,91		
310			449502,34	1214887,38
	146° 18' 36"	33,93		
311			449474,11	1214906,2
	182° 19' 57"	106,88		
312			449367,32	1214901,85
	243° 05' 07"	26,38		
313			449355,38	1214878,33
	235° 54' 17"	41,98		
314			449331,85	1214843,57

Название (номер) межевого знака	Дирекционные углы (град. мин. сек.)	Длина линии(м)	X координата	Y координата
	179° 07' 30"	47,8		
315			449284,06	1214844,3
	228° 00' 46"	24,35		
316			449267,77	1214826,2
	161° 34' 19"	26,32		
317			449242,8	1214834,52
	225° 20' 20"	29,88		
318			449221,8	1214813,27
	245° 58' 54"	9,36		
319			449217,99	1214804,72
	223° 47' 58"	8,44		
320			449211,9	1214798,88
	221° 16' 29"	7,29		
321			449206,42	1214794,07
	217° 42' 19"	13,03		
322			449196,11	1214786,1
	211° 07' 51"	38,2		
323			449163,41	1214766,35
	161° 46' 07"	32,95		
324			449132,11	1214776,66
	211° 42' 36"	51,62		
325			449088,2	1214749,53
	226° 38' 53"	44,01		
326			449057,99	1214717,53
	197° 44' 24"	61,01		
327			448999,88	1214698,94
	232° 36' 54"	22,25		
328			448986,37	1214681,26
	244° 40' 09"	21,39		
329			448977,22	1214661,93
	201° 29' 14"	54,87		
330			448926,16	1214641,83
	261° 55' 33"	104,52		
331			448911,48	1214538,35
	223° 24' 13"	21,83		
332			448895,62	1214523,35
	232° 49' 05"	17,99		
333			448884,75	1214509,02
	280° 06' 39"	99,63		
334			448902,24	1214410,94
	298° 18' 00"	61,3		
335			448931,3	1214356,97
	271° 56' 09"	95,62		
336			448934,53	1214261,4
	288° 02' 19"	80,48		

Название (номер) межевого знака	Дирекционные углы (град. мин. сек.)	Длина линии(м)	X координата	Y координата
337			448959,45	1214184,88
	254° 08' 27"	20,05		
338			448953,97	1214165,59
	212° 59' 24"	43,36		
339			448917,6	1214141,98
	245° 58' 16"	37,7		
340			448902,25	1214107,55
	280° 45' 18"	82,2		
341			448917,59	1214026,79
	294° 25' 12"	57,35		
342			448941,3	1213974,57
	250° 10' 21"	55,04		
343			448922,63	1213922,79
	272° 28' 10"	23,44		
344			448923,64	1213899,37
	326° 52' 47"	44,89		
345			448961,24	1213874,84
	310° 03' 39"	39,09		
346			448986,4	1213844,92
	282° 06' 18"	39,58		
347			448994,7	1213806,22
	254° 36' 07"	21,43		
348			448989,01	1213785,56
	236° 00' 25"	47,22		
349			448962,61	1213746,41
	260° 39' 36"	13,86		
350			448960,36	1213732,73
	328° 01' 27"	20,49		
351			448977,74	1213721,88
	6° 55' 19"	39,91		
352			449017,36	1213726,69
	11° 06' 11"	69,48		
353			449085,54	1213740,07
	347° 13' 38"	35,64		
354			449120,3	1213732,19
	291° 17' 35"	38,3		
355			449134,21	1213696,5
	256° 31' 51"	53,92		
356			449121,65	1213644,06
	198° 29' 23"	26,52		
357			449096,5	1213635,65
	256° 17' 30"	38,15		
358			449087,46	1213598,59
	232° 37' 06"	39,42		
359			449063,53	1213567,27

Название (номер) межевого знака	Дирекционные углы (град. мин. сек.)	Длина линии(м)	X координата	Y координата
	251° 00' 08"	34,13		
360			449052,42	1213535
	325° 56' 24"	25,78		
361			449073,78	1213520,56
	348° 26' 26"	35,13		
362			449108,2	1213513,52
	22° 03' 45"	18,74		
363			449125,57	1213520,56
	4° 43' 59"	76,11		
364			449201,42	1213526,84
	356° 42' 09"	112,83		
365			449314,06	1213520,35
	311° 47' 58"	82,07		
366			449368,76	1213459,17
	294° 29' 34"	51,45		
367			449390,09	1213412,35
	345° 36' 31"	47,36		
368			449435,96	1213400,58
	279° 12' 15"	140,1		
369			449458,37	1213262,28
	304° 14' 48"	40,55		
370			449481,19	1213228,76
	272° 32' 16"	16,49		
371			449481,92	1213212,29
	209° 23' 57"	98,05		
372			449396,5	1213164,16
	135° 13' 22"	50,9		
373			449360,37	1213200,01
	187° 54' 59"	22		
374			449338,58	1213196,98
	313° 51' 11"	19,43		
375			449352,04	1213182,97
	302° 21' 30"	54,18		
376			449381,04	1213137,2
	288° 22' 15"	59,33		
377			449399,74	1213080,89
	188° 21' 30"	15,27		
378			449384,63	1213078,67
	183° 05' 06"	361,77		
379			449023,38	1213059,2
	182° 30' 12"	1071		
380			447953,4	1213012,42
	184° 28' 08"	187,89		
381			447766,08	1212997,78
	276° 05' 39"	250,18		

Название (номер межевого знака)	Дирекционные углы (град. мин. сек.)	Длина линии(м)	X координата	Y координата
382			447792,64	1212749,01
	283° 07' 41"	28,62		
383			447799,14	1212721,14
	265° 29' 35"	152,71		
384			447787,14	1212568,9
	266° 42' 20"	236,3		
385			447773,56	1212332,99
	265° 59' 12"	780,1		
386			447718,96	1211554,8
	266° 38' 01"	376,03		
387			447696,88	1211179,42
	265° 02' 31"	85,16		
388			447689,52	1211094,58
	269° 06' 05"	172,78		
389			447686,81	1210921,82
	269° 29' 03"	344,38		
390			447683,71	1210577,45
	269° 22' 22"	283,19		
391			447680,61	1210294,28
	269° 20' 20"	201,05		
392			447678,29	1210093,24
	271° 24' 01"	840,06		
393			447698,82	1209253,43
	274° 05' 56"	483,51		
394			447733,38	1208771,16
	269° 37' 21"	72,83		
395			447732,9	1208698,33
	266° 07' 44"	214,19		
396			447718,44	1208484,63
	267° 20' 10"	137,28		
397			447712,06	1208347,5
	264° 24' 37"	277,19		
398			447685,06	1208071,63
	274° 37' 57"	124,93		
399			447695,15	1207947,11
	292° 32' 53"	183,8		
400			447765,63	1207777,36
	292° 49' 13"	192,27		
401			447840,2	1207600,14
	291° 54' 56"	232,99		
402			447927,16	1207383,99
	291° 29' 55"	257,91		
403			448021,68	1207144,02
	290° 47' 13"	258,13		
404			448113,29	1206902,69

Название (номер) межевого знака	Дирекционные углы (град. мин. сек.)	Длина линии(м)	X координата	Y координата
	290° 43' 43"	267,87		
405			448208,1	1206652,16
	290° 08' 41"	247,48		
406			448293,33	1206419,82
	290° 06' 55"	309,7		
407			448399,84	1206129,01
	339° 15' 47"	6,3		
408			448405,73	1206126,78
	291° 10' 27"	1424,88		
409			448920,4	1204798,1
	45° 24' 23"	9,97		
410			448927,4	1204805,2
	61° 54' 35"	32,26		
411			448942,59	1204833,66
	50° 48' 55"	10,4		
412			448949,16	1204841,72
	34° 30' 18"	32,96		
413			448976,32	1204860,39
	47° 36' 01"	84,95		
414			449033,6	1204923,12
	303° 32' 15"	29,14		
415			449049,7	1204898,83
	303° 32' 06"	39,99		
416			449071,79	1204865,5
	303° 32' 01"	1269,8		
417			449773,26	1203807,04
	41° 33' 26"	8,71		
418			449779,78	1203812,82
	321° 49' 24"	3,33		
419			449782,4	1203810,76
	323° 00' 18"	15,59		
420			449794,85	1203801,38
	42° 33' 26"	846,25		
421			450418,2	1204373,72
	306° 53' 48"	626,14		
422			450794,12	1203872,98
	31° 42' 10"	324,96		
423			451070,59	1204043,75
	60° 28' 07"	33,62		
424			451087,16	1204073
	61° 26' 59"	12,14		
425			451092,96	1204083,66
	260° 18' 36"	10,75		
426			451091,15	1204073,06
	270° 57' 37"	50,13		

Название (номер) межевого знака	Дирекционные углы (град. мин. сек.)	Длина линии(м)	X координата	Y координата
427			451091,99	1204022,94
	263° 46' 32"	32,28		
428			451088,49	1203990,85
	249° 33' 11"	46,75		
429			451072,16	1203947,05
	263° 20' 47"	44,62		
430			451066,99	1203902,73
	276° 05' 45"	101,23		
431			451077,74	1203802,07
	276° 58' 35"	62,16		
432			451085,29	1203740,37
	295° 23' 46"	23,46		
433			451095,35	1203719,18
	333° 59' 51"	13,66		
434			451107,63	1203713,19
	12° 50' 24"	53,91		
435			451160,19	1203725,17
	14° 37' 03"	63,84		
436			451221,96	1203741,28
	21° 05' 02"	30,24		
437			451250,18	1203752,16
	34° 31' 21"	164,01		
438			451385,31	1203845,11
	305° 35' 25"	130,74		
439			451461,4	1203738,79
	220° 02' 24"	138,87		
440			451355,08	1203649,45
	224° 35' 55"	69,66		
441			451305,48	1203600,54
	178° 24' 28"	60,82		
442			451244,68	1203602,23
	268° 17' 48"	34,32		
443			451243,66	1203567,93
	291° 43' 59"	351,52		
444			451373,82	1203241,4
	205° 52' 52"	268,66		
445			451132,11	1203124,13
	202° 29' 24"	57,02		
446			451079,43	1203102,32
	196° 36' 07"	80,57		
447			451002,22	1203079,3
	189° 15' 10"	54,85		
448			450948,08	1203070,48
	184° 39' 42"	55,49		
449			450892,77	1203065,97

Название (номер) межевого знака	Дирекционные углы (град. мин. сек.)	Длина линии(м)	X координата	Y координата
	172° 29' 14"	64,86		
450			450828,47	1203074,45
	163° 50' 49"	23,51		
451			450805,89	1203080,99
	156° 48' 29"	34,66		
452			450774,03	1203094,64
	155° 53' 28"	65,95		
453			450713,83	1203121,58
	151° 34' 42"	97,87		
454			450627,76	1203168,16
	147° 37' 04"	58,82		
455			450578,09	1203199,66
	224° 13' 39"	17,83		
456			450565,31	1203187,22
	327° 11' 00"	65,5		
457			450620,36	1203151,72
	330° 42' 50"	96,65		
458			450704,66	1203104,44
	334° 55' 46"	67,73		
459			450766,01	1203075,74
	338° 10' 27"	34,86		
460			450798,37	1203062,78
	326° 01' 57"	16,04		
461			450811,67	1203053,82
	315° 00' 00"	73,1		
462			450863,36	1203002,13
	324° 29' 24"	452,81		
463			451231,95	1202739,12
	321° 46' 40"	97,72		
464			451308,72	1202678,66
	322° 29' 32"	36,82		
465			451337,93	1202656,24
	310° 57' 25"	30,59		
466			451357,98	1202633,14
	322° 50' 37"	38,81		
467			451388,91	1202609,7
	320° 41' 47"	241,86		
468			451576,06	1202456,5
	280° 54' 19"	30,55		
469			451581,84	1202426,5
	301° 00' 17"	33,68		
470			451599,19	1202397,63
	317° 09' 56"	42,48		
471			451630,34	1202368,75
	324° 14' 40"	45,56		

Название (номер) межевого знака	Дирекционные углы (град. мин. сек.)	Длина линии(м)	X координата	Y координата
472			451667,31	1202342,13
	288° 26' 06"	47,43		
473			451682,31	1202297,13
	266° 03' 19"	33,58		
474			451680	1202263,63
	242° 11' 33"	96,53		
475			451634,97	1202178,25
	270° 00' 00"	24,25		
476			451634,97	1202154
	306° 18' 21"	34,34		
477			451655,3	1202126,33
	337° 29' 20"	28,78		
478			451681,89	1202115,31
	5° 08' 54"	36		
479			451717,74	1202118,54
	18° 38' 08"	73,2		
480			451787,1	1202141,93
	0° 24' 20"	38,15		
481			451825,25	1202142,2
	347° 21' 09"	31,92		
482			451856,4	1202135,21
	321° 25' 56"	45,7		
483			451892,13	1202106,72
	235° 25' 38"	8,28		
484			451887,43	1202099,9
	313° 25' 24"	15,42		
485			451898,03	1202088,7
	295° 11' 53"	19,68		
486			451906,41	1202070,89
	261° 11' 09"	20,49		
487			451903,27	1202050,64
	227° 12' 55"	27,07		
488			451884,88	1202030,77
	205° 39' 00"	37,24		
489			451851,31	1202014,65
	224° 45' 07"	40,85		
490			451822,3	1201985,89
	243° 35' 06"	49,52		
491			451800,27	1201941,54
	261° 15' 37"	60,09		
492			451791,14	1201882,15
	285° 09' 02"	80,31		
493			451812,13	1201804,63
	301° 45' 34"	84,71		
494			451856,72	1201732,6

Название (номер) межевого знака	Дирекционные углы (град. мин. сек.)	Длина линии(м)	X координата	Y координата
	316° 25' 48"	83,31		
495			451917,08	1201675,18
	291° 47' 55"	39,24		
496			451931,65	1201638,75
	278° 18' 05"	123,98		
497			451949,55	1201516,07
	258° 09' 54"	71,48		
498			451934,89	1201446,11
	249° 11' 28"	85,43		
499			451904,54	1201366,25
	240° 28' 47"	105,39		
500			451852,61	1201274,54
	221° 29' 01"	146,07		
501			451743,18	1201177,78
	203° 46' 03"	53,97		
502			451693,79	1201156,03
	198° 16' 37"	71,11		
503			451626,27	1201133,73
	183° 29' 50"	83,61		
504			451542,82	1201128,63
	193° 20' 23"	69,04		
505			451475,64	1201112,7
	182° 45' 24"	66,33		
506			451409,39	1201109,51
	175° 47' 56"	69,62		
507			451339,96	1201114,61
	130° 25' 12"	73,68		
508			451292,19	1201170,7
	87° 05' 33"	60,13		
509			451295,24	1201230,75
	75° 04' 51"	79,16		
510			451315,62	1201307,24
	102° 17' 48"	35,87		
511			451307,98	1201342,29
	129° 07' 51"	35,34		
512			451285,68	1201369,7
	165° 06' 55"	84,36		
513			451204,15	1201391,37
	185° 09' 57"	170,37		
514			451034,47	1201376,03
	217° 41' 30"	63,59		
515			450984,15	1201337,15
	186° 18' 54"	70,1		
516			450914,48	1201329,44
	201° 36' 38"	32,88		

Название (номер) межевого знака	Дирекционные углы (град. мин. сек.)	Длина линии(м)	X координата	Y координата
517			450883,91	1201317,33
	182° 25' 49"	75,23		
518			450808,75	1201314,14
	210° 02' 01"	132,69		
519			450693,88	1201247,73
	224° 41' 50"	284,95		
520			450491,33	1201047,31
	256° 51' 24"	77,97		
521			450473,6	1200971,38
	268° 58' 52"	79,85		
522			450472,18	1200891,54
	279° 02' 48"	56,41		
523			450481,05	1200835,83
	298° 31' 59"	31,91		
524			450496,29	1200807,8
	319° 35' 26"	53,1		
525			450536,72	1200773,38
	346° 25' 03"	115,48		
526			450648,97	1200746,26
	324° 58' 40"	88,4		
527			450721,36	1200695,53
	298° 26' 02"	23,04		
528			450732,33	1200675,27
	310° 18' 10"	24,35		
529			450748,08	1200656,7
	287° 53' 40"	20,11		
530			450754,26	1200637,56
	254° 35' 14"	59,26		
531			450738,51	1200580,43
	224° 34' 10"	24,47		
532			450721,08	1200563,26
	211° 20' 08"	40,71		
533			450686,31	1200542,09
	303° 55' 29"	835,65		
534			451152,69	1199848,69
	298° 40' 52"	144,85		
535			451222,21	1199721,61
	284° 06' 49"	266,11		
536			451287,1	1199463,53
	284° 01' 45"	97,68		
537			451310,78	1199368,76
	277° 39' 37"	45,54		
538			451316,85	1199323,63
	284° 39' 47"	49,22		
539			451329,31	1199276,01

Название (номер) межевого знака	Дирекционные углы (град. мин. сек.)	Длина линии(м)	X координата	Y координата
	284° 40' 16"	27,8		
540			451336,35	1199249,12
	284° 34' 56"	6,87		
541			451338,08	1199242,47
	287° 44' 08"	9,59		
542			451341	1199233,34
	287° 41' 28"	16,32		
543			451345,96	1199217,79
	287° 40' 59"	6,02		
544			451347,79	1199212,05
	21° 12' 24"	15,56		
545			451362,3	1199217,68
	284° 18' 14"	1000,05		
546			451609,38	1198248,63
	283° 31' 04"	889,42		
547			451817,28	1197383,85
	283° 18' 49"	275,4		
548			451880,7	1197115,85
	283° 07' 05"	398,18		
549			451971,07	1196728,06
	349° 45' 37"	1357,22		
550			453306,67	1196486,79
	349° 43' 06"	634,22		
551			453930,71	1196373,59
	76° 28' 45"	652,52		
552			454083,27	1197008,03
	349° 28' 23"	53,09		
553			454135,47	1196998,33
	350° 47' 17"	464,94		
554			454594,41	1196923,9
	350° 57' 54"	995,62		
555			455577,68	1196767,55
	73° 36' 55"	674,3		
556			455767,89	1197414,47
	351° 08' 23"	678,26		
557			456438,06	1197310
	349° 22' 44"	170,63		
558			456605,77	1197278,55
	349° 43' 59"	468,54		
559			457066,81	1197195,04
	350° 22' 34"	499,52		
560			457559,3	1197111,53
	350° 12' 33"	491,08		
561			458043,23	1197028,02
	353° 19' 28"	39,05		

Название (номер) межевого знака	Дирекционные углы (град. мин. сек.)	Длина линии(м)	X координата	Y координата
562			458082,02	1197023,48
	63° 26' 06"	53,13		
563			458105,78	1197071
	53° 02' 26"	217,33		
564			458236,45	1197244,66
	55° 52' 27"	115,22		
565			458301,09	1197340,04
	57° 12' 38"	178,73		
566			458397,88	1197490,29
	56° 36' 43"	147,3		
567			458478,94	1197613,28
	65° 58' 11"	151,88		
568			458540,79	1197752
	155° 42' 35"	23,77		
569			458519,12	1197761,78
	156° 24' 11"	343,92		
570			458203,96	1197899,45
	156° 38' 30"	402,29		
571			457834,64	1198058,95
	156° 37' 58"	350,18		
572			457513,18	1198197,84
	67° 02' 49"	347,2		
573			457648,58	1198517,55
	65° 34' 21"	492,17		
574			457852,11	1198965,66
	55° 40' 09"	260,21		
575			457998,86	1199180,54
	58° 13' 27"	232,23		
576			458121,15	1199377,96
	309° 47' 41"	13,64		
577			458129,88	1199367,48
	294° 39' 18"	58,64		
578			458154,34	1199314,19
	302° 33' 28"	48,7		
579			458180,55	1199273,14
	298° 08' 29"	42,6		
580			458200,64	1199235,58
	322° 51' 16"	36,17		
581			458229,47	1199213,74
	345° 27' 01"	24,36		
582			458253,05	1199207,62
	347° 50' 41"	58,08		
583			458309,83	1199195,39
	357° 44' 24"	66,44		
584			458376,22	1199192,77

Название (номер) межевого знака	Дирекционные углы (град. мин. сек.)	Длина линии(м)	X координата	Y координата
	354° 38' 41"	84,22		
585			458460,07	1199184,91
	347° 20' 53"	43,88		
586			458502,88	1199175,3
	347° 28' 22"	72,48		
587			458573,63	1199159,58
	354° 16' 17"	66,72		
588			458640,02	1199152,92
	33° 38' 28"	25,96		
589			458661,63	1199167,3
	8° 47' 10"	58,79		
590			458719,73	1199176,28
	33° 01' 52"	57,15		
591			458767,64	1199207,43
	42° 48' 21"	77,57		
592			458824,55	1199260,14
	40° 12' 06"	83,52		
593			458888,34	1199314,05
	26° 41' 20"	60		
594			458941,95	1199341
	22° 59' 44"	55,96		
595			458993,46	1199362,86
	10° 07' 28"	68,15		
596			459060,55	1199374,84
	12° 43' 01"	78,91		
597			459137,52	1199392,21
	26° 04' 50"	94,69		
598			459222,57	1199433,84
	21° 22' 32"	73,97		
599			459291,45	1199460,8
	11° 11' 44"	89,46		
600			459379,21	1199478,17
	2° 23' 57"	92,92		
601			459472,05	1199482,06
	354° 10' 02"	55,99		
602			459527,75	1199476,37
	342° 33' 06"	65,93		
603			459590,65	1199456,6
	341° 08' 46"	51,89		
604			459639,76	1199439,83
	353° 56' 13"	28,31		
605			459667,91	1199436,84
	13° 38' 48"	31,75		
606			459698,76	1199444,33
	50° 53' 29"	66		

Название (номер) межевого знака	Дирекционные углы (град. мин. сек.)	Длина линии(м)	X координата	Y координата
607			459740,39	1199495,54
	55° 50' 22"	40,53		
608			459763,15	1199529,08
	11° 38' 54"	19,27		
609			459782,02	1199532,97
	327° 00' 46"	20,35		
610			459799,09	1199521,89
	276° 45' 27"	28,04		
611			459802,39	1199494,04
	258° 59' 20"	54,92		
612			459791,9	1199440,13
	253° 08' 16"	48,51		
613			459777,83	1199393,71
	267° 30' 20"	20,68		
614			459776,93	1199373,05
	316° 49' 30"	46,4		
615			459810,77	1199341,3
	330° 40' 49"	55,65		
616			459859,29	1199314,05
	326° 22' 33"	67,61		
617			459915,59	1199276,61
	327° 39' 17"	63,81		
618			459969,5	1199242,47
	343° 06' 17"	84,51		
619			460050,36	1199217,91
	342° 18' 47"	14,78		
620			460064,44	1199213,42
	327° 30' 03"	44,04		
621			460101,58	1199189,76
	314° 59' 21"	37,7		
622			460128,23	1199163,1
	290° 04' 30"	43,64		
623			460143,21	1199122,11
	298° 42' 13"	46,14		
624			460165,37	1199081,64
	319° 04' 15"	38,85		
625			460194,72	1199056,19
	335° 11' 47"	130,65		
626			460313,32	1199001,38
	342° 29' 34"	40,82		
627			460352,25	1198989,1
	6° 23' 21"	34,96		
628			460386,99	1198992,99
	22° 35' 38"	40,55		
629			460424,43	1199008,57

Название (номер) межевого знака	Дирекционные углы (град. мин. сек.)	Длина линии(м)	X координата	Y координата
	29° 33' 51"	35,81		
630			460455,58	1199026,24
	4° 47' 57"	32,15		
631			460487,62	1199028,93
	343° 42' 19"	40,56		
632			460526,55	1199017,55
	323° 38' 52"	112,68		
633			460617,3	1198950,76
	326° 10' 58"	34,97		
634			460646,35	1198931,3
	354° 01' 55"	46,07		
635			460692,17	1198926,51
	9° 27' 25"	52,83		
636			460744,28	1198935,19
	28° 45' 48"	83,71		
637			460817,66	1198975,47
	34° 52' 07"	54,75		
638			460862,58	1199006,77
	22° 22' 24"	68,83		
639			460926,23	1199032,97
	3° 07' 08"	40,62		
640			460966,79	1199035,18
	36° 14' 01"	41,06		
641			460999,91	1199059,45
	66° 07' 03"	20,35		
642			461008,15	1199078,06
	1° 04' 51"	253,41		
643			461261,51	1199082,84
	9° 51' 13"	64,75		
644			461325,3	1199093,92
	23° 05' 57"	37,8		
645			461360,07	1199108,75
	44° 17' 03"	40,75		
646			461389,24	1199137,2
	51° 15' 15"	45,7		
647			461417,84	1199172,84
	36° 59' 46"	51,75		
648			461459,17	1199203,98
	2° 58' 00"	26,08		
649			461485,22	1199205,33
	337° 51' 43"	27,81		
650			461510,98	1199194,85
	288° 32' 56"	25,43		
651			461519,07	1199170,74
	292° 45' 50"	26,31		

Название (номер) межевого знака	Дирекционные углы (град. мин. сек.)	Длина линии(м)	X координата	Y координата
652			461529,25	1199146,48
	313° 15' 51"	20,54		
653			461543,33	1199131,52
	344° 30' 46"	35,73		
654			461577,76	1199121,98
	351° 24' 58"	132,45		
655			461708,73	1199102,21
	358° 06' 02"	75,73		
656			461784,42	1199099,7
	328° 08' 15"	131,66		
657			461896,24	1199030,2
	354° 17' 02"	62,85		
658			461958,78	1199023,94
	16° 42' 22"	56,29		
659			462012,69	1199040,12
	35° 09' 20"	115,06		
660			462106,76	1199106,37
	37° 15' 48"	87,4		
661			462176,32	1199159,29
	73° 45' 54"	286,61		
662			462256,45	1199434,47
	72° 17' 24"	340,47		
663			462360,02	1199758,8
	73° 39' 36"	287,55		
664			462440,92	1200034,74
	72° 24' 40"	275,2		
665			462524,08	1200297,07
	73° 30' 43"	24,95		
1			462531,16	1200320,99