



ТАМБОВСКАЯ ОБЛАСТЬ

ЗАКОН

Об установлении границ муниципальных образований Ржаксинского района Тамбовской области и определении места нахождения их представительных органов и о признании утратившими силу отдельных положений некоторых законодательных актов Тамбовской области

Принят Тамбовской областной Думой

24 октября 2017 года

Настоящий Закон в соответствии с Федеральным законом от 6 октября 2003 года №131-ФЗ «Об общих принципах организации местного самоуправления в Российской Федерации» изменяет и устанавливает границы Ржаксинского района Тамбовской области и поселений, входящих в состав Ржаксинского района Тамбовской области, и определяет места нахождения их представительных органов.

Статья 1

Изменить и установить границы муниципального образования — Ржаксинский район Тамбовской области в соответствии с требованиями градостроительного и земельного законодательства согласно приложению 1 к настоящему Закону.

Определить место нахождения представительного органа Ржаксинского района Тамбовской области в рабочем поселке Ржакса.

Статья 2

Изменить и установить границы городского поселения Ржаксинского района Тамбовской области в соответствии с требованиями градостроительного и земельного законодательства и определить место нахождения представительного органа городского поселения Ржаксинский поссовет с нахождением представительного органа в рабочем поселке Ржакса согласно приложению 2 к настоящему Закону.

Статья 3

Изменить и установить границы сельских поселений Ржаксинского района Тамбовской области в соответствии с требованиями градостроительного и земельного законодательства и определить места нахождения представительных органов сельских поселений:

1) Богдановский сельсовет с нахождением представительного органа в селе Богданово согласно приложению 3 к настоящему Закону;

2) Большержаксинский сельсовет с нахождением представительного органа в селе Большая Ржакса согласно приложению 4 к настоящему Закону;

3) Волхонщинский сельсовет с нахождением представительного органа в деревне Волхонщина согласно приложению 5 к настоящему Закону;

4) Гавриловский сельсовет с нахождением представительного органа в деревне Гавриловка согласно приложению 6 к настоящему Закону;

5) Золотовский сельсовет с нахождением представительного органа в селе Золотовка согласно приложению 7 к настоящему Закону;

6) Каменский сельсовет с нахождением представительного органа в селе Каменка согласно приложению 8 к настоящему Закону;

7) Лукинский сельсовет с нахождением представительного органа в селе Лукино согласно приложению 9 к настоящему Закону;

8) Пустоваловский сельсовет с нахождением представительного органа в деревне Вишнёвка согласно приложению 10 к настоящему Закону;

9) Степановский сельсовет с нахождением представительного органа в селе Степановка согласно приложению 11 к настоящему Закону;

10) Чакинский сельсовет с нахождением представительного органа в поселке Чакино согласно приложению 12 к настоящему Закону.

Статья 4

Перечень населенных пунктов, входящих в состав территорий муниципальных образований:

а) Богдановский сельсовет:

д. Антошино

с. Богданово

пос. Вязники

д. Марьевка

с. Пущино

д. Ширяевка

б) Большержаксинский сельсовет:

с. Большая Ржакса

с. Перевоз

с. Семёновка

в) Волхонщинский сельсовет:

д. Александровка

д. Бредихино

д. Волхонщина

д. Журавлино-Вершина

д. Изобилино

д. Ракитино

г) Гавриловский сельсовет:

с. Александровка 1-я

д. Александровка 2-я

д. Алкаладка

д. Андреевка

д. Гавриловка

д. Казанковка

д. Казинка

д. Кареевка

пос. Краснохуторский

пос. Малиновский

д. Можайка

д. Мордвиновка

д. Натальевка

д. Николаевка

пос. Николаевский

д. Ольгино

пос. Пахарь

пос. Силаев Клин

пос. Тамбовский

д) Золотовский сельсовет:

д. Андреевка

д. Берёзовка

д. Болотниково

д. Егорьевка

с. Золотовка

д. Калиновка

пос. Новая Золотовка

пос. Ржаксо-Ивановка

д. Серебряное

д. Спасские Выселки

д. Траковка

е) Каменский сельсовет

д. Александровка

д. Зимбулатово

с. Каменка

пос. Красный

с. Протасово

д. Мордвиновка

пос. Новая Деревня

пос. Семёновский

д. Фёдоровка

пос. Чичкановский

ё) Лукинский сельсовет:

д. Ивановка

с. Лукино

пос. Малиновый

д. Мосоловка

д. Павловка

пос. Солдатские Дворики

ж) Пустоваловский сельсовет:

д. Афанасьевка

д. Вишнёвка

пос. Карла Маркса

д. Марьевка

с. Пустоваловка

пос. Садовый

д. Синекустовские Отруба

д. Синие Кусты

пос. Толмачи

з) Ржаксинский поссовет:

р.п. Ржакса

и) Степановский сельсовет:

д. Михайловка

д. Недобровка

с. Отхожее

пос. Первомайский

с. Степановка

й) Чакинский сельсовет:

д. Вороновка

пос. Жемчужный

д. Ивановка

пос. Маяк

д. Ново-Александровка

д. 1-е Чакино

с. Тимофеевка

пос. Чакино

пос. Чакинский сельхозтехникум

с. Ярославка.

Статья 5

Признать утратившими силу:

1) часть 16 статьи 1, часть 16 статьи 1.1, часть 8 статьи 2, часть 8 статьи 2.1, часть 16 статьи 4, часть 16 статьи 4.1 Закона Тамбовской области от 17 сентября 2004 года № 232-З «Об установлении границ и определении места нахождения представительных органов муниципальных образований в Тамбовской области» (газета «Тамбовская жизнь», 2004, 18 сентября; 2006, 14 апреля; 2008, 26 декабря; 2010, 9 февраля; 2011, 11 февраля; 2013, 2 февраля; сайт сетевого издания «Тамбовская жизнь» (www.tamlife.ru), 2013, 4 июня);

2) абзацы четвертый и пятый пункта 1 статьи 1 Закона Тамбовской области от 31 марта 2006 года № 16-З «О внесении изменений в Закон Тамбовской области «Об установлении границ и определении места нахождения представительных органов муниципальных образований в Тамбовской области» (газета «Тамбовская жизнь», 2006, 14 апреля);

3) пункты 3, 4, 5 и 6 статьи 1 Закона Тамбовской области от 18 декабря 2008 года № 483-З «О внесении изменений в Закон Тамбовской области «Об установлении границ и определении места нахождения представительных органов муниципальных образований в Тамбовской области» (газета

«Тамбовская жизнь», 2008, 26 декабря) в части, касающейся Ржаксинского района Тамбовской области;

4) подпункт «о» пункта 1 статьи 1 Закона Тамбовской области от 3 февраля 2010 года № 622-З «О внесении изменений в Закон Тамбовской области «Об установлении границ и определении места нахождения представительных органов муниципальных образований в Тамбовской области» (газета «Тамбовская жизнь», 2010, 9 февраля);

5) абзацы первый — тринадцатый подпункта «з» пункта 2 статьи 2 Закона Тамбовской области от 7 февраля 2011 года № 745-З «О внесении изменений в отдельные законодательные акты Тамбовской области в связи с преобразованием некоторых муниципальных образований Тамбовской области» (газета «Тамбовская жизнь», 2011, 11 февраля);

6) пункты 19 и 23 статьи 1 Закона Тамбовской области от 29 января 2013 года № 242-З «О внесении изменений в Закон Тамбовской области «Об установлении границ и определении места нахождения представительных органов муниципальных образований в Тамбовской области» (газета «Тамбовская жизнь», 2013, 2 февраля) в части, касающейся Ржаксинского района Тамбовской области;

7) абзац первый, абзацы третий — двадцать третий подпункта «ё» пункта 2 статьи 1 Закона Тамбовской области от 29 мая 2013 года № 280-З «О внесении изменений в Закон Тамбовской области «Об установлении границ и определении места нахождения представительных органов муниципальных образований в Тамбовской области» (сайт сетевого издания «Тамбовская жизнь» (www.tamlife.ru), 2013, 4 июня).

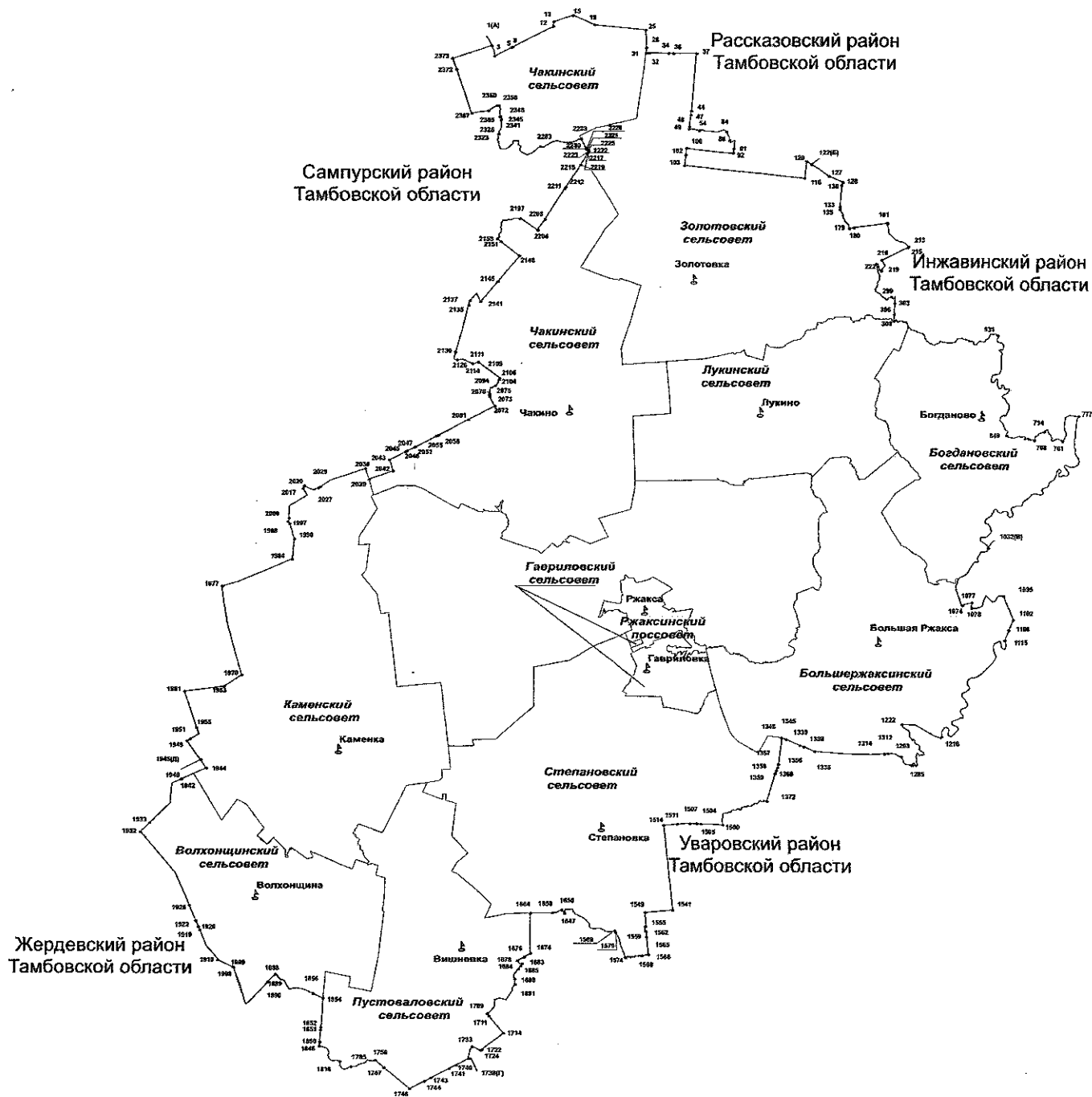
Статья 6

Настоящий Закон вступает в силу по истечении десяти дней после дня его официального опубликования.

Исполняющий обязанности главы
администрации области О.О.Иванов

г.Тамбов
« 02 » ноября 2017 г.
№ 157 - 3

**Схема границ
муниципального образования-
Ржаксинский район Тамбовской области**



**Описание границ
муниципального образования - Ржаксинский район Тамбовской области**

I. Участок границы с муниципальным образованием — Рассказовский район Тамбовской области (от А до Б)

Граница с муниципальным образованием — Рассказовский район проходит:

- от т.1(А) до т.3 по меже;
- от т.3 до т.5 по юго-восточной стороне лесополосы;
- от т.5 до т.8 пересекая автодорогу «Тамбов-Пенза»;
- от т.8 до т.12 по южной стороне лесополосы;
- от т.12 до т.13 по меже;
- от т.13 до т.15 по юго-восточной стороне лесополосы;
- от т.15 до т.19 по юго-западной стороне лесополосы;
- от т.19 до т.25 по южной стороне лесополосы;
- от т.25 до т.28 по восточной стороне полевой дороги;
- от т.28 до т.31 по пастбищному участку;
- от т.31 до т.32 по меже;
- от т.32 до т.34 по южной стороне лесополосы;
- от т.34 до т.36 пересекая р. Сухая Ржакса;
- от т.36 до т.37 по южной стороне лесополосы;
- от т.37 до т.44 по восточной стороне лесополосы;
- от т.44 до т.47 пересекая пастбищный участок;
- от т.47 до т.48 по меже;
- от т.48 до т.49 пересекая пастбищный участок до середины пруда;
- от т.49 до т.54 по середине пруда;
- от т.54 до т.84 по ручью;
- от т.84 до т.88 по середине пруда;
- от т.88 до т.91 пересекая пастбищный участок;
- от т.91 до т.92 по западной стороне лесополосы;
- от т.92 до т.100 по южной стороне полевой дороги;
- от т.100 до т.102 по восточной стороне лесополосы;
- от т.102 до т.103 по меже, пересекая балку;
- от т.103 до т.118 по южной стороне лесополосы;
- от т.118 до т.120 по восточной стороне автодороги;
- от т.120 до т.122(Б) по меже, пересекая пастбищный участок.

II. Участок границы с муниципальным образованием — Инжавинский район Тамбовской области (от Б до В)

Граница с муниципальным образованием — Инжавинский район проходит:

- от т.122(Б) до т.127 по юго-западной стороне лесополосы;
- от т.127 до т.128 по меже;
- от т.128 до т.130 по пастбищному участку;
- от т.130 до т.133 по восточной стороне лесополосы;
- от т.133 до т.135 по пастбищному участку;
- от т.135 до т.179 по днищу балки;

- от т.179 до т.180 по пастбищному участку;
- от т.180 до т.181 по южной стороне лесополосы;
- от т.181 до т.213 по ручью;
- от т.213 до т.215 по пастбищному участку;
- от т.215 до т.216 по северо-западной стороне лесополосы;
- от т.216 до т.219 по меже;
- от т.219 до т.222 пересекая лесной участок;
- от т.222 до т.299 по ручью;
- от т.299 до т.303 по пастбищному участку;
- от т.303 до т.306 по западной стороне полевой дороге;
- от т.306 до т.308 по пастбищному участку;
- от т.308 до т.531 по середине р. Паника;
- от т.531 до т.649 по середине р. Мокрая Панда;
- от т.649 до т.708 по середине р. Старая Панда;
- от т.708 до т.714 по сенокосному участку;
- от т.714 до т.761 по середине р. Старая Панда;
- от т.761 до т.777 по границе лесного участка;
- от т.777 до т.1032(В) по середине р. Ворона.

III. Участок границы с муниципальным образованием — Уваровский район Тамбовской области (от В до Г)

Граница с муниципальным образованием — Уваровский район проходит:

- от т.1032(В) до т.1074 по середине водной глади р. Ворона;
- от т.1074 до т.1077 от середины р. Ворона по южной стороне кварталов 54, 55 Уваровского лесхоза Ржаксинского лесничества;
- от т.1077 до т.1078 по западной стороне квартала 55 Уваровского лесхоза Ржаксинского лесничества;
- от т.1078 до т.1095 по южной стороне кварталов 55, 56, далее по восточной стороне квартала 56, затем по юго-западной стороне квартала 57 Уваровского лесхоза Ржаксинского лесничества, далее по южной и юго-восточной стороне квартала 57, затем по южной стороне лесного массива Уваровского лесхоза Ржаксинского лесничества;
- от т.1095 до т.1102 по южной стороне полевой дороги;
- от т.1102 до т.1108 по просеке хозяйственного леса;
- от т.1108 до т.1115 пересекая балку, до середины р. Ворона;
- от т.1115 до т.1218 по середине водной глади р. Ворона;
- от т.1218 до т.1222 по середине ручья, пересекающего кв. 20 и 21 (с запада на восток) Уваровского лесхоза Уваровского лесничества;
- от т.1222 до т.1285 по середине водной глади р. Сухая Ржакса;
- от т.1285 до т.1293 от середины р. Сухая Ржакса по южной границе кв. 8 Уваровского лесхоза Уваровского лесничества;
- от т.1293 до т.1312 по середине ручья;
- от т.1312 до т.1314 по северной окраине п. Прогресс;
- от т.1314 до т.1336 по суходолу;
- от т.1336 до т.1338 по южной стороне лесополосы;

- от т.1338 до т.1339 пересекая балку с ручьем;
- от т.1339 до т.1345 по южной стороне лесополосы;
- от т.1345 до т.1348 по меже;
- от т.1348 до т.1356 по суходолу;
- от т.1356 до т.1357 пересекая а/д «Рассказово - Ржакса - Уварово - Мучкап»;
- от т.1357 до т.1358 по суходолу;
- от т.1358 до т.1359 пересекая железную дорогу «Тамбов - Обловка»;
- от т.1359 до т.1360 по суходолу;
- от т.1360 до т.1372 по суходолу, дважды пересекая балку до середины ручья;
- от т.1372 до т.1500 по середине ручья;
- от т.1500 до т.1504 от середины ручья, дважды пересекая балку;
- от т.1504 до т.1505 по суходолу;
- от т.1505 до т.1507 по южной стороне полевой дороги;
- от т.1507 до т.1511 по южной стороне лесополосы;
- от т.1511 до т.1514 по южной стороне полевой дороги;
- от т.1514 до т.1541 по западной стороне полевой дороги, пересекая две балки;
- от т.1541 до т.1549 по северной стороне полевой дороги;
- от т.1549 до т.1555 по восточной стороне лесополосы;
- от т.1555 до т.1559 по западной окраине п. Графский 2-й;
- от т.1559 до т.1562 по западной стороне п. Графский 2-й;
- от т.1562 до т.1565 по меже;
- от т.1565 до т.1566 пересекает полосу отвода автодороги «Уварово - Ивановка - Моздок»;
- от т.1566 до т.1568 по северной стороне автодороги «Уварово - Ивановка - Моздок», пересекая автодорогу «Уварово - Ивановка - Степановка»;
- от т.1568 до т.1574 по южной стороне лесополосы;
- от т.1574 до т.1579 по западной стороне полевой дороги;
- от т.1579 до т.1580 пересекая балку, до середины ручья;
- от т.1580 до т.1647 по середине ручья;
- от т.1647 до т.1650 от середины ручья по меже;
- от т.1650 до т.1658 по меже;
- от т.1658 до т.1664 по южной стороне лесополосы;
- от т.1664 до т.1674 по западной стороне полевой дороги;
- от т.1674 до т.1676 по южной стороне лесополосы;
- от т.1676 до т.1678 по меже по пойме р. Вязовка до середины р. Вязовка;
- от т.1678 до т.1683 по середине водной глади р. Вязовка;
- от т.1683 до т.1684 от середины р. Вязовка по западной окраине п. Моздок;
- от т.1684 до т.1685 по меже;
- от т.1685 до т.1688 по восточной стороне лесополосы;
- от т.1688 до т.1691 пересекая балку, по меже до середины ручья;
- от т.1691 до т.1709 по середине ручья;
- от т.1709 до т.1711 от середины ручья по меже;
- от т.1711 до т.1714 по северной стороне лесополосы;
- от т.1714 до т.1722 по южной стороне полевой дороги;
- от т.1722 до т.1724 по меже до середины ручья;

- от т.1724 до т.1733 по середине ручья, далее по середине водной глади пруда;
- от т.1733 до т.1738(Г) по середине водной глади пруда.

IV. Участок границы с муниципальным образованием — Жердевский район Тамбовской области (от Г до Д)

Граница с муниципальным образованием — Жердевский район проходит:

- от т.1738(Г) до т.1740 от балки по грунтовой дороге;
- от т.1740 до т.1741 пересекая балку;
- от т.1741 до т.1743 от балки по грунтовой дороге;
- от т.1743 до т.1744 по южной стороне лесополосы;
- от т.1744 до т.1746 по грунтовой дороге;
- от т.1746 до т.1747 по западной стороне лесополосы;
- от т.1747 до т.1750 по меже;
- от т.1750 до т.1785 по середине пруда;
- от т.1785 до т.1816 от плотины пруда по дну балки;
- от т.1816 до т.1846 по середине пруда;
- от т.1846 до т.1850 от середины плотины по склону балки;
- от т.1850 до т.1851 по восточной стороне лесополосы;
- от т.1851 до т.1852 пересекая балку;
- от т.1852 до т.1854 по восточной стороне лесополосы;
- от т.1854 до т.1856 по меже;
- от т.1856 до т.1888 по дну балки;
- от т.1888 до т.1889 от балки по меже;
- от т.1889 до т.1890 пересекая полосу отвода автомобильной дороги;
- от т.1890 до т.1908 от полосы отвода автомобильной дороги по меже;
- от т.1908 до т.1909 пересекая р. Савала;
- от т.1909 до т.1910 по старому руслу р. Савала;
- от т.1910 до т.1919 по меже;
- от т.1919 до т.1920 пересекая балку;
- от т.1920 до т.1922 по меже;
- от т.1922 до т.1926 по восточной стороне лесополосы;
- от т.1926 до т.1932 вдоль восточной стороны лесополосы, пересекая балку Сорокина;
- от т.1932 до т.1933 от балки Сорокина по меже;
- от т.1933 до т.1940 по южной стороне лесополосы;
- от т.1940 до т.1942 пересекая автодорогу «Каспий»;
- от т.1942 до т.1944 по южной стороне лесополосы;
- от т.1944 до т.1945(Д) по восточной стороне лесополосы.

V. Участок границы с муниципальным образованием — Сампурский район Тамбовской области (от Д до А)

Граница с муниципальным образованием — Сампурский район проходит:

- от т.1945(Д) до т.1949 по северо-восточной стороне лесополосы;
- от т.1949 до т.1951 по меже;
- от т.1951 до т.1955 по сенокосному участку;

- от т.1955 до т.1961 по северо-восточной стороне лесополосы;
- от т.1961 до т.1963 по северной стороне автодороги «Каспий» - Протасово-Каменка»;
- от т.1963 до т.1970 по северо-западной стороне автодороги «Каспий» -Протасово-Каменка»;
- от т.1970 до т.1977 по юго-западной стороне лесополосы;
- от т.1977 до т.1984 по юго-восточной стороне лесополосы;
- от т.1984 до т.1990 по западной стороне лесополосы;
- от т.1990 до т.1997 по юго-западной стороне лесополосы;
- от т.1997 до т.1998 пересекая ручей;
- от т.1998 до т.2000 по пастбищному участку;
- от т.2000 до т.2017 по меже;
- от т.2017 до т.2020 по участку, занятому древесно-кустарниковой растительностью;
- от т.2020 до т.2027 по берегу пруда;
- от т.2027 до т.2029 пересекая пруд;
- от т.2029 до т.2038 по северо-западной стороне полевой дороги;
- от т.2038 до т.2039 по юго-западной стороне лесополосы;
- от т.2039 до т.2042 по юго-восточной стороне лесополосы;
- от т.2042 до т.2043 по северо-восточной стороне лесополосы;
- от т.2043 до т.2045 по юго-восточной стороне лесополосы;
- от т.2045 до т.2046 пересекая балку;
- от т.2046 до т.2047 по меже;
- от т.2047 до т.2051 пересекая балку;
- от т.2051 до т.2055 по юго-восточной стороне лесополосы;
- от т.2055 до т.2056 пересекая балку;
- от т.2056 до т.2061 по юго-восточной стороне лесополосы;
- от т.2061 до т.2072 по меже, пересекая балку;
- от т.2072 до т.2073 по юго-западной стороне полевой дороги;
- от т.2073 до т.2075 по пастбищному участку;
- от т.2075 до т.2078 по основанию плотины;
- от т.2078 до т.2094 по берегу пруда;
- от т.2094 до т.2104 по ручью;
- от т.2104 до т.2106 по пастбищному участку;
- от т.2106 до т.2109 по юго-западной стороне полевой дороги;
- от т.2109 до т.2111 по пастбищному участку;
- от т.2111 до т.2114 по ручью;
- от т.2114 до т.2126 по северо-восточной стороне лесополосы;
- от т.2126 до т.2130 по пастбищному участку;
- от т.2130 до т.2135 по юго-восточной стороне лесополосы;
- от т.2135 до т.2137 пересекая железную дорогу;
- от т.2137 до т.2141 по меже;
- от т.2141 до т.2145 по юго-восточной стороне лесополосы;
- от т.2145 до т.2148 по северо-западной стороне полевой дороги;
- от т.2148 до т.2151 по юго-западной стороне лесополосы;

- от т.2151 до т.2153 по пастбищному участку;
- от т.2153 до т.2197 по середине р. Березовка;
- от т.2197 до т.2204 по меже;
- от т.2204 до т.2208 по пастбищному участку;
- от т.2208 до т.2211 по юго-восточной стороне лесополосы;
- от т.2211 до т.2212 пересекая балку;
- от т.2212 до т.2215 по юго-восточной стороне лесополосы;
- от т.2215 до т.2217 по меже;
- от т.2217 до т.2219 пересекая лесополосу;
- от т.2219 до т.2222 пересекая автодорогу «Тамбов-Пенза»;
- от т.2222 до т.2223 по меже;
- от т.2223 до т.2225 пересекая лесополосу;
- от т.2225 до т.2226 по меже;
- от т.2226 до т.2228 пересекая автодорогу «Тамбов-Пенза»;
- от т.2228 до т.2230 по меже;
- от т.2230 до т.2233 вдоль полосы отвода железной дороги;
- от т.2233 до т.2283 по ручью;
- от т.2283 до т.2323 по середине р. Осиновка;
- от т.2323 до т.2326 по основанию плотины;
- от т.2326 до т.2341 по берегу пруда;
- от т.2341 до т.2345 по ручью;
- от т.2345 до т.2348 по основанию плотины;
- от т.2348 до т.2358 по ручью;
- от т.2358 до т.2360 по основанию плотины;
- от т.2360 до т.2365 по северо-западной стороне полевой дороги;
- от т.2365 до т.2367 по северной стороне полевой дороги;
- от т.2367 до т.2372 по юго-западной стороне лесополосы;
- от т.2372 до т.2373 по меже, пересекая балку;
- от т.2373 до т.1(А) по северо-западной стороне лесополосы.

**Каталог координат
характерных точек границ муниципального образования -
Ржаксинский район Тамбовской области**

Название (номер) межевого знака	Дирекционные углы (град. мин. сек.)	Длина линии(м)	X координата	Y координата
1			396301,38	1278588,18
	157° 22' 15"	252,86		
2			396067,99	1278685,47
	171° 38' 05"	336,06		
3			395735,51	1278734,36
	63° 01' 50"	535,97		
4			395978,58	1279212,04
	63° 24' 07"	489,22		
5			396197,62	1279649,49
	61° 11' 41"	13,39		
6			396204,07	1279661,22
	61° 11' 11"	8,55		
7			396208,19	1279668,71
	62° 19' 12"	17,7		
8			396216,41	1279684,38
	62° 19' 29"	829,26		
9			396601,57	1280418,77
	62° 57' 07"	780,8		
10			396956,63	1281114,17
	63° 03' 20"	757,03		
11			397299,66	1281789,02
	63° 28' 22"	54,25		
12			397323,89	1281837,56
	7° 06' 22"	249,21		
13			397571,19	1281868,39
	69° 58' 23"	590,75		
14			397773,5	1282423,42
	71° 02' 37"	463,63		
15			397924,11	1282861,91
	112° 03' 32"	193,07		
16			397851,6	1283040,85
	113° 50' 20"	560,14		
17			397625,21	1283553,2
	114° 13' 49"	327,92		
18			397490,63	1283852,23
	113° 45' 14"	187,48		
19			397415,11	1284023,83
	98° 04' 59"	18,99		
20			397412,44	1284042,63
	95° 18' 41"	509,78		
21			397365,25	1284550,22
	95° 34' 05"	377,51		
22			397328,62	1284925,95
	94° 51' 56"	349,57		
23			397298,97	1285274,26
	96° 40' 08"	149,23		
24			397281,64	1285422,48
	95° 14' 56"	1364,29		
25			397156,83	1286781,05
	175° 02' 54"	327,51		

Название (номер) межевого знака	Дирекционные углы (град. мин. сек.)	Длина линии(м)	X координата	Y координата
26			396830,54	1286809,32
	176° 01' 44"	351,9		
27			396479,48	1286833,69
	179° 49' 27"	267,37		
28			396212,11	1286834,51
	168° 17' 20"	78,73		
29			396135,02	1286850,49
	189° 39' 53"	73,03		
30			396063,03	1286838,23
	189° 51' 13"	160,28		
31			395905,11	1286810,8
	89° 50' 18"	170,24		
32			395905,59	1286981,04
	90° 18' 03"	331,39		
33			395903,85	1287312,43
	90° 11' 50"	732,51		
34			395901,33	1288044,94
	89° 45' 30"	234,64		
35			395902,32	1288279,58
	90° 13' 32"	10,16		
36			395902,28	1288289,74
	90° 30' 04"	1238,14		
37			395891,45	1289527,83
	184° 53' 23"	77,43		
38			395814,3	1289521,23
	184° 36' 57"	810,93		
39			395006	1289455,97
	183° 58' 35"	315,24		
40			394691,52	1289434,11
	174° 55' 13"	1,81		
41			394689,72	1289434,27
	183° 52' 59"	1636,41		
42			393057,07	1289323,45
	187° 30' 57"	249,93		
43			392809,29	1289290,76
	199° 17' 24"	0,85		
44			392808,49	1289290,48
	189° 31' 16"	83,43		
45			392726,21	1289276,68
	183° 33' 47"	26,71		
46			392699,55	1289275,02
	186° 04' 03"	97,64		
47			392602,46	1289264,7
	186° 29' 40"	630,91		
48			391975,6	1289193,34
	185° 14' 49"	130,24		
49			391845,91	1289181,43
	100° 28' 38"	124,94		
50			391823,19	1289304,29
	95° 21' 04"	48,68		
51			391818,65	1289352,76
	85° 00' 00"	91,22		
52			391826,6	1289443,63
	107° 20' 50"	192,38		

Название (номер) межевого знака	Дирекционные углы (град. мин. сек.)	Длина линии(м)	X координата	Y координата
53			391769,24	1289627,26
	97° 19' 26"	104,02		
54			391755,98	1289730,43
	87° 23' 49"	62,53		
55			391758,82	1289792,9
	59° 53' 34"	75,5		
56			391796,69	1289858,21
	79° 40' 51"	28,58		
57			391801,81	1289886,33
	98° 23' 16"	48,12		
58			391794,79	1289933,94
	112° 39' 53"	32,41		
59			391782,3	1289963,85
	128° 58' 10"	43,35		
60			391755,04	1289997,55
	119° 49' 16"	41,89		
61			391734,21	1290033,89
	102° 47' 00"	17,08		
62			391730,43	1290050,55
	86° 12' 16"	80,07		
63			391735,73	1290130,44
	100° 31' 49"	70,48		
64			391722,85	1290199,73
	91° 00' 39"	85,58		
65			391721,34	1290285,3
	84° 12' 27"	78,77		
66			391729,29	1290363,67
	102° 26' 48"	59,71		
67			391716,42	1290421,98
	92° 38' 11"	57,61		
68			391713,77	1290479,53
	86° 33' 30"	62,96		
69			391717,55	1290542,38
	114° 12' 11"	45,25		
70			391699	1290583,65
	100° 07' 27"	32,31		
71			391693,32	1290615,46
	92° 10' 57"	49,63		
72			391691,43	1290665,05
	90° 43' 40"	59,83		
73			391690,67	1290724,88
	73° 29' 00"	67,92		
74			391709,98	1290790
	68° 39' 32"	35,36		
75			391722,85	1290822,94
	81° 40' 38"	34,06		
76			391727,78	1290856,64
	65° 54' 26"	82,53		
77			391761,47	1290931,98
	71° 11' 12"	36,4		
78			391773,21	1290966,44
	86° 51' 46"	55,36		
79			391776,24	1291021,72
	83° 09' 07"	57,2		

Название (номер межевого знака)	Дирекционные углы (град. мин. сек.)	Длина линии(м)	X координата	Y координата
80			391783,06	1291078,51
	91° 02' 09"	32,64		
81			391782,47	1291111,14
	121° 19' 26"	43,4		
82			391759,91	1291148,21
	137° 01' 46"	52,71		
83			391721,34	1291184,14
	159° 08' 12"	34,03		
84			391689,54	1291196,26
	127° 14' 28"	47,56		
85			391660,76	1291234,12
	154° 26' 35"	134,72		
86			391539,22	1291292,24
	156° 08' 39"	152,14		
87			391400,08	1291353,77
	173° 11' 03"	153,1		
88			391248,06	1291371,94
	165° 48' 14"	131,22		
89			391120,85	1291404,12
	68° 08' 44"	279,41		
90			391224,86	1291663,45
	186° 16' 14"	425,36		
91			390802,04	1291616,99
	187° 23' 38"	250,21		
92			390553,91	1291584,79
	274° 01' 38"	215		
93			390569,01	1291370,32
	274° 31' 10"	254,33		
94			390589,05	1291116,78
	274° 38' 05"	64,23		
95			390594,24	1291052,76
	275° 10' 50"	11,3		
96			390595,26	1291041,51
	275° 52' 52"	118,67		
97			390607,42	1290923,46
	275° 35' 58"	785,24		
98			390684,04	1290141,97
	276° 18' 39"	313,94		
99			390718,55	1289829,93
	276° 31' 13"	774,33		
100			390806,48	1289060,61
	187° 27' 26"	290,4		
101			390518,54	1289022,92
	186° 40' 26"	77,35		
102			390441,71	1289013,93
	186° 37' 25"	548,51		
103			389896,86	1288950,66
	96° 09' 41"	1291,43		
104			389758,25	1290234,63
	90° 55' 04"	14,98		
105			389758,01	1290249,61
	96° 13' 45"	314,17		
106			389723,92	1290561,93
	97° 05' 42"	631,33		

Название (номер) межевого знака	Дирекционные углы (град. мин. сек.)	Длина линии(м)	X координата	Y координата
107			389645,94	1291188,43
	93° 51' 55"	319,38		
108			389624,41	1291507,08
	95° 42' 46"	449,35		
109			389579,68	1291954,2
	95° 42' 33"	84,14		
110			389571,31	1292037,92
	95° 11' 27"	488,99		
111			389527,07	1292524,9
	96° 05' 51"	664,85		
112			389456,45	1293185,99
	96° 05' 54"	246,91		
113			389430,22	1293431,5
	96° 05' 36"	327,18		
114			389395,49	1293756,83
	96° 22' 20"	84,69		
115			389386,09	1293841
	96° 21' 27"	727,8		
116			389305,5	1294564,32
	95° 54' 18"	692,76		
117			389234,23	1295253,4
	97° 05' 37"	144,87		
118			389216,34	1295397,16
	5° 35' 37"	377,55		
119			389592,09	1295433,96
	5° 27' 31"	533,5		
120			390123,17	1295484,71
	112° 05' 21"	86,53		
121			390090,63	1295564,89
	125° 46' 57"	230,3		
122			389955,97	1295751,72
	120° 07' 12"	153,4		
123			389878,99	1295884,41
	119° 53' 38"	126,77		
124			389815,81	1295994,31
	123° 09' 51"	177,99		
125			389718,44	1296143,31
	125° 17' 38"	382,71		
126			389497,32	1296455,68
	125° 14' 07"	300,1		
127			389324,18	1296700,8
	113° 08' 20"	804,91		
128			389007,88	1297440,96
	226° 33' 56"	73,76		
129			388957,17	1297387,4
	184° 55' 13"	115,66		
130			388841,94	1297377,48
	185° 31' 51"	289,48		
131			388553,81	1297349,58
	183° 39' 07"	382,92		
132			388171,67	1297325,19
	185° 16' 44"	476,29		
133			387697,4	1297281,37
	183° 31' 31"	100,99		

Название (номер) межевого знака	Дирекционные углы (град. мин. сек.)	Длина линии(м)	X координата	Y координата
134	189° 09' 42"	53,26	387596,6	1297275,16
135	182° 54' 51"	11,61	387544,02	1297266,68
136	134° 23' 00"	14,45	387532,43	1297266,09
137	182° 04' 06"	16,07	387522,32	1297276,42
138	158° 20' 43"	20,32	387506,26	1297275,84
139	131° 02' 09"	17,59	387487,37	1297283,34
140	110° 05' 20"	35,17	387475,82	1297296,61
141	124° 55' 08"	31,43	387463,74	1297329,64
142	147° 38' 27"	18,03	387445,75	1297355,41
143	159° 19' 03"	31,85	387430,52	1297365,06
144	161° 45' 12"	33,69	387400,72	1297376,31
145	132° 56' 20"	32,05	387368,72	1297386,86
146	130° 26' 14"	40,89	387346,89	1297410,32
147	154° 26' 57"	34,62	387320,37	1297441,44
148	201° 18' 12"	19,65	387289,14	1297456,37
149	206° 44' 04"	28,72	387270,83	1297449,23
150	171° 39' 35"	16,2	387245,18	1297436,31
151	153° 40' 51"	21,88	387229,15	1297438,66
152	159° 04' 48"	21	387209,54	1297448,36
153	178° 54' 02"	30,23	387189,92	1297455,86
154	147° 31' 16"	22,7	387159,7	1297456,44
155	149° 26' 49"	22,25	387140,55	1297468,63
156	169° 42' 02"	19,46	387121,39	1297479,94
157	183° 10' 40"	15,69	387102,24	1297483,42
158	176° 25' 34"	13,96	387086,57	1297482,55
159	139° 47' 19"	14,82	387072,64	1297483,42
160	140° 50' 08"	30,32	387061,32	1297492,99

Название (номер) межевого знака	Дирекционные углы (град. мин. сек.)	Длина линии(м)	X координата	Y координата
161			387037,81	1297512,14
	148° 41' 02"	23,43		
162			387017,79	1297524,32
	168° 28' 24"	43,54		
163			386975,13	1297533,02
	175° 55' 04"	24,44		
164			386950,75	1297534,76
	146° 58' 05"	20,77		
165			386933,34	1297546,08
	120° 59' 11"	30,46		
166			386917,66	1297572,19
	122° 08' 10"	44,18		
167			386894,16	1297609,6
	136° 44' 04"	20,32		
168			386879,36	1297623,53
	154° 33' 40"	20,25		
169			386861,07	1297632,23
	173° 59' 41"	16,63		
170			386844,53	1297633,97
	164° 29' 07"	16,26		
171			386828,86	1297638,32
	118° 35' 07"	10,91		
172			386823,64	1297647,9
	115° 39' 45"	24,13		
173			386813,19	1297669,65
	128° 52' 00"	40,24		
174			386787,94	1297700,98
	140° 12' 30"	47,59		
175			386751,37	1297731,44
	148° 00' 07"	57,48		
176			386702,62	1297761,9
	161° 15' 23"	48,73		
177			386656,47	1297777,56
	163° 23' 31"	51,78		
178			386606,85	1297792,36
	184° 08' 36"	73,63		
179			386533,41	1297787,04
	80° 24' 21"	251,7		
180			386575,36	1298035,22
	82° 15' 38"	1785,02		
181			386815,75	1299803,98
	173° 57' 21"	7,69		
182			386808,1	1299804,79
	171° 58' 18"	84,42		
183			386724,51	1299816,58
	160° 53' 04"	129,38		
184			386602,26	1299858,95
	179° 03' 16"	108,45		
185			386493,82	1299860,74
	172° 28' 01"	135,17		
186			386359,82	1299878,46
	157° 24' 08"	156,04		
187			386215,76	1299938,42
	107° 48' 07"	33,2		

Название (номер) межевого знака	Дирекционные углы (град. мин. сек.)	Длина линии(м)	X координата	Y координата
188			386205,61	1299970,03
	120° 12' 54"	69,83		
189			386170,47	1300030,37
	147° 02' 17"	42,35		
190			386134,94	1300053,41
	141° 03' 20"	70,72		
191			386079,94	1300097,86
	131° 49' 28"	70,33		
192			386033,04	1300150,27
	123° 53' 41"	71,44		
193			385993,2	1300209,57
	132° 30' 04"	78,33		
194			385940,28	1300267,32
	124° 30' 05"	37,6		
195			385918,98	1300298,31
	116° 24' 57"	30,93		
196			385905,22	1300326,01
	60° 33' 47"	12,23		
197			385911,23	1300336,66
	105° 56' 43"	38,07		
198			385900,77	1300373,27
	133° 42' 37"	36,44		
199			385875,59	1300399,61
	131° 55' 27"	20,29		
200			385862,03	1300414,71
	93° 57' 26"	27,97		
201			385860,1	1300442,61
	105° 34' 34"	31,77		
202			385851,57	1300473,21
	122° 31' 59"	53,29		
203			385822,91	1300518,14
	79° 22' 22"	18,92		
204			385826,4	1300536,74
	90° 00' 00"	63,52		
205			385826,4	1300600,26
	107° 36' 53"	62,52		
206			385807,48	1300659,85
	122° 11' 11"	63,73		
207			385773,53	1300713,79
	105° 41' 50"	39,33		
208			385762,89	1300751,65
	126° 10' 26"	36,54		
209			385741,32	1300781,15
	147° 45' 04"	23,93		
210			385721,08	1300793,92
	124° 18' 38"	65,57		
211			385684,12	1300848,08
	144° 59' 48"	53,73		
212			385640,11	1300878,9
	132° 46' 32"	121,16		
213			385557,83	1300967,83
	220° 49' 55"	25,59		
214			385538,47	1300951,1
	239° 43' 10"	52,79		

Название (номер) межевого знака	Дирекционные углы (град. мин. сек.)	Длина линии(м)	X координата	Y координата
215			385511,85	1300905,51
	244° 11' 14"	1517,67		
216			384851,01	1299539,27
	151° 38' 52"	360,95		
217			384533,36	1299710,68
	223° 31' 20"	217,42		
218			384375,71	1299560,96
	191° 29' 30"	120,57		
219			384257,56	1299536,94
	296° 54' 17"	146,38		
220			384323,8	1299406,4
	346° 55' 46"	351,14		
221			384665,84	1299326,99
	259° 25' 07"	71,72		
222			384652,67	1299256,49
	169° 46' 35"	28,34		
223			384624,78	1299261,52
	168° 21' 43"	107,57		
224			384519,42	1299283,22
	164° 08' 50"	133,29		
225			384391,2	1299319,63
	185° 20' 50"	66,53		
226			384324,96	1299313,43
	146° 54' 07"	78,38		
227			384259,3	1299356,23
	234° 27' 16"	33,32		
228			384239,93	1299329,12
	171° 15' 10"	38,2		
229			384202,17	1299334,93
	137° 34' 17"	125,31		
230			384109,68	1299419,47
	196° 03' 50"	6,65		
231			384103,29	1299417,63
	155° 19' 10"	11,83		
232			384092,54	1299422,57
	138° 11' 39"	11,04		
233			384084,31	1299429,93
	170° 31' 31"	7,65		
234			384076,76	1299431,19
	200° 47' 12"	9,02		
235			384068,33	1299427,99
	222° 03' 52"	9,39		
236			384061,36	1299421,7
	192° 11' 21"	22,5		
237			384039,37	1299416,95
	175° 38' 00"	17,86		
238			384021,56	1299418,31
	145° 32' 27"	17,97		
239			384006,74	1299428,48
	155° 15' 51"	24,52		
240			383984,47	1299438,74
	185° 08' 45"	10,7		
241			383973,81	1299437,78
	218° 00' 41"	23,59		

Название (номер) межевого знака	Дирекционные углы (град. мин. сек.)	Длина линии(м)	X координата	Y координата
242			383955,22	1299423,25
	217° 02' 08"	13,83		
243			383944,18	1299414,92
	176° 09' 02"	17,28		
244			383926,94	1299416,08
	160° 11' 04"	12,86		
245			383914,84	1299420,44
	155° 04' 34"	33,1		
246			383884,82	1299434,39
	190° 11' 37"	8,76		
247			383876,2	1299432,84
	241° 54' 04"	11,53		
248			383870,77	1299422,67
	215° 36' 03"	24,29		
249			383851,02	1299408,53
	186° 59' 19"	28,68		
250			383822,55	1299405,04
	168° 57' 28"	39,47		
251			383783,81	1299412,6
	208° 50' 56"	52,19		
252			383738,1	1299387,42
	225° 30' 06"	31,5		
253			383716,02	1299364,95
	220° 39' 34"	18,13		
254			383702,27	1299353,14
	203° 53' 19"	11,01		
255			383692,2	1299348,68
	177° 18' 01"	24,63		
256			383667,6	1299349,84
	227° 54' 04"	29,76		
257			383647,65	1299327,76
	219° 40' 45"	13,34		
258			383637,38	1299319,24
	188° 25' 59"	21,14		
259			383616,47	1299316,14
	157° 51' 29"	49,35		
260			383570,76	1299334,74
	173° 53' 51"	10,91		
261			383559,91	1299335,9
	206° 11' 08"	26,33		
262			383536,28	1299324,28
	181° 09' 13"	38,74		
263			383497,55	1299323,5
	195° 49' 09"	51,14		
264			383448,35	1299309,56
	222° 21' 44"	17,82		
265			383435,18	1299297,55
	234° 21' 11"	21,93		
266			383422,4	1299279,73
	215° 24' 23"	60,84		
267			383372,81	1299244,48
	215° 43' 22"	42,46		
268			383338,34	1299219,69
	182° 13' 00"	20,17		

Название (номер межевого знака)	Дирекционные углы (град. мин. сек.)	Длина линии(м)	X координата	Y координата
269			383318,19	1299218,91
	158° 17' 01"	45,03		
270			383276,36	1299235,57
	190° 05' 05"	35,41		
271			383241,5	1299229,37
	180° 49' 26"	27,12		
272			383214,38	1299228,98
	160° 57' 40"	29,7		
273			383186,3	1299238,67
	106° 11' 53"	48,61		
274			383172,74	1299285,35
	132° 17' 07"	20,15		
275			383159,18	1299300,26
	154° 04' 14"	31,45		
276			383130,9	1299314,01
	113° 51' 04"	40,24		
277			383114,63	1299350,81
	120° 30' 42"	59,13		
278			383084,61	1299401,75
	111° 57' 36"	65,78		
279			383060,01	1299462,76
	122° 50' 47"	44,27		
280			383036	1299499,95
	135° 00' 40"	36,15		
281			383010,43	1299525,51
	156° 02' 04"	55,32		
282			382959,88	1299547,98
	133° 59' 48"	23,42		
283			382943,61	1299564,83
	118° 01' 29"	47,4		
284			382921,34	1299606,67
	150° 48' 29"	39,71		
285			382886,67	1299626,04
	140° 50' 56"	34,97		
286			382859,55	1299648,12
	101° 05' 59"	42,23		
287			382851,42	1299689,56
	123° 11' 13"	73,61		
288			382811,13	1299751,16
	144° 06' 34"	22,47		
289			382792,93	1299764,33
	133° 37' 17"	56,72		
290			382753,8	1299805,39
	106° 52' 50"	36,02		
291			382743,34	1299839,86
	62° 23' 50"	47,65		
292			382765,42	1299882,09
	40° 21' 32"	30,5		
293			382788,66	1299901,84
	354° 33' 29"	32,69		
294			382821,2	1299898,74
	53° 27' 53"	26,04		
295			382836,7	1299919,66
	75° 44' 13"	47,16		

Название (номер) межевого знака	Дирекционные углы (град. мин. сек.)	Длина линии(м)	X координата	Y координата
296			382848,32	1299965,37
	90° 33' 56"	39,51		
297			382847,93	1300004,88
	69° 52' 54"	41,66		
298			382862,26	1300044
	52° 19' 59"	38,67		
299			382885,89	1300074,61
	126° 36' 25"	135,11		
300			382805,32	1300183,07
	110° 29' 12"	37,63		
301			382792,15	1300218,32
	28° 26' 13"	145,8		
302			382920,36	1300287,75
	182° 59' 22"	373,15		
303			382547,72	1300268,29
	183° 18' 45"	221,17		
304			382326,92	1300255,51
	181° 00' 12"	143,92		
305			382183,02	1300252,99
	183° 32' 43"	219,29		
306			381964,15	1300239,43
	181° 59' 05"	169,79		
307			381794,46	1300233,55
	182° 43' 07"	185,33		
308			381609,34	1300224,76
	58° 40' 17"	107,22		
309			381665,09	1300316,35
	83° 54' 52"	10,19		
310			381666,17	1300326,48
	109° 38' 48"	21,53		
311			381658,93	1300346,76
	137° 41' 21"	43,56		
312			381626,72	1300376,08
	95° 12' 58"	11,99		
313			381625,63	1300388,02
	128° 53' 22"	14,41		
314			381616,58	1300399,24
	173° 55' 52"	24,02		
315			381592,69	1300401,78
	131° 40' 42"	83,84		
316			381536,94	1300464,4
	86° 15' 16"	16,69		
317			381538,03	1300481,05
	35° 29' 46"	51,13		
318			381579,66	1300510,74
	51° 46' 11"	30,41		
319			381598,48	1300534,63
	86° 14' 34"	22,13		
320			381599,93	1300556,71
	64° 55' 28"	24,78		
321			381610,43	1300579,15
	93° 44' 36"	16,7		
322			381609,34	1300595,81
	64° 50' 05"	19,59		

Название (номер) межевого знака	Дирекционные углы (град. мин. сек.)	Длина линии(м)	X координата	Y координата
323			381617,67	1300613,54
	92° 25' 34"	42,76		
324			381615,86	1300656,26
	72° 38' 51"	24,27		
325			381623,1	1300679,43
	104° 57' 04"	11,24		
326			381620,2	1300690,29
	157° 40' 24"	28,56		
327			381593,78	1300701,14
	211° 23' 02"	25,02		
328			381572,42	1300688,11
	158° 11' 55"	9,75		
329			381563,37	1300691,73
	119° 47' 08"	8,76		
330			381559,02	1300699,33
	60° 42' 36"	17,03		
331			381567,35	1300714,18
	144° 38' 06"	41,28		
332			381533,69	1300738,07
	111° 31' 40"	12,84		
333			381528,98	1300750,01
	97° 13' 35"	25,92		
334			381525,72	1300775,72
	87° 18' 50"	15,58		
335			381526,45	1300791,28
	48° 53' 52"	26,42		
336			381543,82	1300811,19
	27° 03' 30"	37,39		
337			381577,12	1300828,2
	79° 25' 09"	21,73		
338			381581,11	1300849,56
	125° 14' 56"	74,02		
339			381538,39	1300910,01
	142° 18' 26"	28,13		
340			381516,13	1300927,21
	159° 09' 20"	78,83		
341			381442,46	1300955,26
	141° 53' 22"	23,46		
342			381424	1300969,74
	170° 44' 15"	49,52		
343			381375,13	1300977,71
	159° 51' 55"	69,4		
344			381309,97	1301001,6
	195° 53' 09"	46,29		
345			381265,45	1300988,93
	156° 56' 38"	18,49		
346			381248,44	1300996,17
	90° 00' 00"	20,99		
347			381248,44	1301017,16
	67° 42' 13"	15,26		
348			381254,23	1301031,28
	89° 11' 51"	25,7		
349			381254,59	1301056,98
	113° 37' 36"	12,65		

Название (номер) межевого знака	Дирекционные углы (град. мин. сек.)	Длина пинии(м)	X координата	Y координата
350			381249,52	1301068,57
	159° 19' 01"	34,82		
351			381216,94	1301080,87
	116° 49' 14"	36,1		
352			381200,65	1301113,09
	136° 27' 38"	19,98		
353			381186,17	1301126,85
	170° 08' 11"	33,8		
354			381152,87	1301132,64
	145° 11' 13"	30,43		
355			381127,89	1301150,01
	106° 27' 36"	83,04		
356			381104,36	1301229,65
	73° 20' 10"	47,99		
357			381118,12	1301275,62
	91° 52' 01"	22,1		
358			381117,4	1301297,71
	137° 16' 12"	45,35		
359			381084,09	1301328,48
	118° 57' 57"	23,17		
360			381072,87	1301348,75
	106° 23' 22"	32,07		
361			381063,82	1301379,52
	99° 09' 13"	54,63		
362			381055,13	1301433,45
	120° 37' 50"	43,34		
363			381033,05	1301470,74
	135° 00' 00"	46,08		
364			381000,47	1301503,32
	116° 58' 29"	23,15		
365			380989,97	1301523,95
	85° 33' 38"	42,12		
366			380993,23	1301565,94
	101° 58' 13"	48,84		
367			380983,1	1301613,72
	129° 05' 29"	44,79		
368			380954,86	1301648,48
	96° 23' 38"	38,97		
369			380950,52	1301687,21
	119° 19' 32"	36,96		
370			380932,42	1301719,43
	97° 03' 56"	38,29		
371			380927,71	1301757,43
	111° 01' 53"	20,17		
372			380920,47	1301776,26
	105° 56' 24"	28,98		
373			380912,51	1301804,13
	116° 33' 54"	19,43		
374			380903,82	1301821,51
	137° 40' 01"	22,04		
375			380887,53	1301836,35
	147° 36' 21"	102,03		
376			380801,38	1301891,01
	156° 31' 55"	39,07		

Название (номер межевого знака)	Дирекционные углы (град. мин. сек.)	Длина линии(м)	X координата	Y координата
377			380765,54	1301906,57
	174° 11' 04"	42,93		
378			380722,83	1301910,92
	168° 41' 24"	64,6		
379			380659,48	1301923,59
	148° 56' 51"	78,59		
380			380592,15	1301964,13
	143° 37' 31"	12,73		
381			380581,9	1301971,68
	144° 05' 17"	49,65		
382			380541,69	1302000,8
	130° 04' 25"	45,7		
383			380512,27	1302035,77
	133° 14' 31"	32,04		
384			380490,32	1302059,11
	115° 13' 04"	16,36		
385			380483,35	1302073,91
	121° 25' 46"	18,35		
386			380473,78	1302089,57
	124° 23' 16"	20,04		
387			380462,46	1302106,11
	138° 23' 05"	20,96		
388			380446,79	1302120,03
	150° 16' 31"	28,07		
389			380422,41	1302133,95
	136° 58' 24"	17,87		
390			380409,35	1302146,14
	118° 30' 08"	34,66		
391			380392,81	1302176,6
	105° 40' 00"	22,59		
392			380386,71	1302198,35
	90° 00' 00"	35,68		
393			380386,71	1302234,03
	106° 22' 45"	15,43		
394			380382,36	1302248,83
	123° 11' 47"	27,03		
395			380367,56	1302271,45
	124° 45' 41"	51,92		
396			380337,96	1302314,1
	115° 37' 09"	46,32		
397			380317,93	1302355,87
	110° 58' 57"	32,87		
398			380306,16	1302386,56
	81° 42' 36"	32,94		
399			380310,91	1302419,16
	67° 41' 22"	28,63		
400			380321,78	1302445,65
	52° 48' 37"	24,72		
401			380336,72	1302465,34
	36° 10' 05"	21,88		
402			380354,38	1302478,25
	50° 43' 08"	19,3		
403			380366,6	1302493,19
	74° 01' 51"	19,77		

Название (номер) межевого знака	Дирекционные углы (град. мин. сек.)	Длина линии(м)	X координата	Y координата
404			380372,04	1302512,2
	81° 02' 20"	26,13		
405			380376,11	1302538,01
	87° 33' 37"	31,95		
406			380377,47	1302569,93
	79° 42' 23"	22,78		
407			380381,54	1302592,34
	64° 41' 39"	41,31		
408			380399,2	1302629,69
	50° 59' 38"	18,35		
409			380410,75	1302643,95
	18° 27' 22"	8,59		
410			380418,9	1302646,67
	72° 40' 44"	11,39		
411			380422,29	1302657,54
	45° 00' 00"	52,82		
412			380459,64	1302694,89
	50° 45' 43"	52,61		
413			380492,92	1302735,64
	75° 57' 29"	47,6		
414			380504,47	1302781,82
	109° 48' 20"	36,1		
415			380492,24	1302815,78
	116° 23' 41"	102,35		
416			380446,74	1302907,46
	92° 36' 22"	44,87		
417			380444,7	1302952,28
	79° 40' 54"	30,37		
418			380450,14	1302982,16
	77° 21' 54"	40,37		
419			380458,97	1303021,55
	99° 57' 48"	39,3		
420			380452,17	1303060,26
	115° 04' 54"	35,24		
421			380437,23	1303092,18
	108° 06' 44"	39,31		
422			380425,01	1303129,54
	76° 36' 30"	29,32		
423			380431,8	1303158,06
	77° 11' 29"	45,96		
424			380441,99	1303202,88
	99° 13' 19"	25,46		
425			380437,91	1303228,01
	115° 55' 56"	27,94		
426			380425,69	1303253,14
	104° 48' 06"	37,23		
427			380416,18	1303289,13
	77° 37' 33"	28,51		
428			380422,29	1303316,98
	65° 12' 35"	29,17		
429			380434,52	1303343,46
	54° 28' 39"	17,52		
430			380444,7	1303357,72
	81° 51' 51"	14,42		

Название (номер) межевого знака	Дирекционные углы (град. мин. сек.)	Длина линии(м)	X координата	Y координата
431			380446,74	1303371,99
	111° 47' 30"	10,96		
432			380442,67	1303382,17
	118° 36' 47"	17,02		
433			380434,52	1303397,11
	80° 21' 26"	68,89		
434			380446,06	1303465,03
	75° 57' 36"	36,4		
435			380454,89	1303500,34
	68° 37' 13"	33,55		
436			380467,12	1303531,58
	55° 58' 09"	30,32		
437			380484,09	1303556,71
	28° 18' 10"	40,12		
438			380519,41	1303575,73
	41° 43' 31"	33,67		
439			380544,54	1303598,14
	31° 49' 28"	23,17		
440			380564,23	1303610,36
	15° 10' 40"	41,52		
441			380604,3	1303621,23
	22° 37' 29"	26,49		
442			380628,75	1303631,42
	39° 16' 52"	19,3		
443			380643,69	1303643,64
	75° 28' 47"	18,95		
444			380648,44	1303661,98
	91° 51' 01"	21,06		
445			380647,76	1303683,03
	92° 10' 22"	17,67		
446			380647,09	1303700,69
	70° 58' 25"	20,83		
447			380653,88	1303720,38
	85° 15' 14"	24,53		
448			380655,91	1303744,83
	104° 55' 57"	31,63		
449			380647,76	1303775,39
	107° 38' 15"	31,35		
450			380638,26	1303805,27
	61° 43' 21"	20,05		
451			380647,76	1303822,93
	38° 39' 06"	21,74		
452			380664,74	1303836,51
	83° 16' 53"	23,25		
453			380667,46	1303859,6
	54° 47' 58"	34,19		
454			380687,17	1303887,54
	77° 00' 19"	11,07		
455			380689,66	1303898,33
	93° 10' 40"	15,69		
456			380688,79	1303914
	115° 13' 58"	16,35		
457			380681,82	1303928,79
	137° 15' 48"	15,4		

Название (номер межевого знака)	Дирекционные углы (град. мин. сек.)	Длина линии(м)	X координата	Y координата
458			380670,51	1303939,24
	145° 42' 17"	25,2		
459			380649,69	1303953,44
	145° 39' 10"	6,77		
460			380644,1	1303957,26
	138° 20' 18"	25,26		
461			380625,23	1303974,05
	131° 26' 44"	19,73		
462			380612,17	1303988,84
	108° 26' 06"	13,76		
463			380607,82	1304001,89
	90° 00' 00"	21,76		
464			380607,82	1304023,65
	69° 27' 27"	14,88		
465			380613,04	1304037,58
	64° 56' 49"	14,41		
466			380619,14	1304050,63
	71° 33' 54"	13,76		
467			380623,49	1304063,68
	86° 38' 09"	14,83		
468			380624,36	1304078,48
	90° 00' 00"	16,53		
469			380624,36	1304095,01
	125° 30' 56"	14,98		
470			380615,66	1304107,2
	137° 31' 01"	14,17		
471			380605,21	1304116,77
	147° 00' 22"	20,77		
472			380587,79	1304128,08
	138° 34' 26"	19,74		
473			380572,99	1304141,14
	132° 30' 38"	14,16		
474			380563,42	1304151,58
	107° 33' 25"	17,34		
475			380558,19	1304168,11
	90° 00' 00"	11,32		
476			380558,19	1304179,43
	72° 52' 27"	23,67		
477			380565,16	1304202,05
	90° 00' 00"	26,11		
478			380565,16	1304228,16
	105° 43' 20"	28,93		
479			380557,32	1304256,01
	115° 46' 44"	28,03		
480			380545,13	1304281,25
	133° 55' 54"	32,62		
481			380522,5	1304304,74
	122° 17' 05"	19,56		
482			380512,05	1304321,28
	135° 01' 39"	14,77		
483			380501,6	1304331,72
	97° 51' 01"	25,48		
484			380498,12	1304356,96
	88° 34' 06"	34,82		

Название (номер межевого знака)	Дирекционные углы (град. мин. сек.)	Длина линии(м)	X координата	Y координата
485			380498,99	1304391,77
	87° 30' 38"	20,03		
486			380499,86	1304411,78
	87° 28' 59"	7,29		
487			380500,18	1304419,06
	91° 48' 34"	10,14		
488			380499,86	1304429,19
	90° 00' 00"	23,5		
489			380499,86	1304452,69
	91° 44' 09"	28,72		
490			380498,99	1304481,4
	102° 05' 24"	24,92		
491			380493,77	1304505,77
	132° 09' 23"	24,66		
492			380477,22	1304524,05
	152° 32' 11"	24,52		
493			380455,46	1304535,36
	163° 18' 35"	18,18		
494			380438,05	1304540,58
	181° 28' 03"	33,97		
495			380404,09	1304539,71
	178° 09' 14"	27		
496			380377,1	1304540,58
	172° 20' 38"	25,3		
497			380352,03	1304543,95
	154° 43' 45"	24,95		
498			380329,47	1304554,6
	112° 47' 40"	27		
499			380319,01	1304579,49
	87° 46' 41"	64,74		
500			380321,52	1304644,18
	61° 00' 43"	45,17		
501			380343,41	1304683,69
	40° 04' 53"	36,7		
502			380371,49	1304707,32
	25° 18' 14"	39,42		
503			380407,13	1304724,17
	44° 41' 18"	50,68		
504			380443,16	1304759,81
	50° 17' 43"	112,78		
505			380515,21	1304846,58
	85° 59' 04"	44,27		
506			380518,31	1304890,74
	104° 28' 32"	93,01		
507			380495,06	1304980,8
	105° 11' 14"	72,45		
508			380476,08	1305050,72
	82° 01' 32"	30,71		
509			380480,34	1305081,13
	51° 37' 08"	43,99		
510			380507,65	1305115,61
	72° 19' 28"	27,44		
511			380515,98	1305141,75
	24° 22' 27"	81,66		

Название (номер) межевого знака	Дирекционные углы (град. мин. сек.)	Длина линии(м)	X координата	Y координата
512			380590,36	1305175,45
	48° 45' 10"	66,98		
513			380634,52	1305225,81
	70° 25' 37"	92,51		
514			380665,51	1305312,97
	28° 12' 59"	126,16		
515			380776,68	1305372,62
	26° 05' 32"	58,52		
516			380829,24	1305398,36
	24° 44' 46"	88,49		
517			380909,6	1305435,4
	47° 14' 59"	28,46		
518			380928,92	1305456,3
	78° 49' 42"	34,94		
519			380935,69	1305490,58
	108° 19' 02"	30,8		
520			380926,01	1305519,82
	130° 04' 57"	51,14		
521			380893,08	1305558,95
	122° 34' 46"	28,04		
522			380877,98	1305582,58
	98° 34' 01"	28,19		
523			380873,78	1305610,46
	41° 15' 40"	32,31		
524			380898,07	1305631,77
	48° 31' 13"	28,44		
525			380916,91	1305653,08
	65° 30' 34"	40,65		
526			380933,76	1305690,07
	94° 29' 27"	27,2		
527			380931,63	1305717,19
	129° 51' 30"	32,03		
528			380911,1	1305741,78
	157° 14' 41"	52,09		
529			380863,06	1305761,93
	123° 27' 29"	27,39		
530			380847,96	1305784,78
	99° 12' 01"	55,73		
531			380839,05	1305839,79
	120° 48' 31"	23,45		
532			380827,04	1305859,93
	171° 30' 38"	43,28		
533			380784,23	1305866,32
	185° 57' 57"	65,23		
534			380719,35	1305859,54
	225° 00' 00"	84,09		
535			380659,89	1305800,08
	198° 20' 03"	68,35		
536			380595,01	1305778,58
	150° 27' 21"	53,44		
537			380548,52	1305804,93
	146° 55' 52"	74,19		
538			380486,35	1305845,41
	117° 02' 27"	83,5		

Название (номер) межевого знака	Дирекционные углы (град. мин. сек.)	Длина линии(м)	X координата	Y координата
539	90° 00' 00"	36,8	380448,39	1305919,78
540	97° 16' 25"	76,54	380448,39	1305956,58
541	119° 00' 11"	89,47	380438,7	1306032,5
542	147° 44' 09"	58,41	380395,32	1306110,75
543	176° 38' 34"	112,53	380345,93	1306141,93
544	190° 55' 28"	134,93	380233,59	1306148,52
545	236° 37' 22"	58,44	380101,11	1306122,95
546	271° 40' 51"	118,98	380068,96	1306074,15
547	235° 17' 53"	36,75	380072,45	1305955,22
548	163° 14' 53"	41,67	380051,53	1305925,01
549	128° 22' 26"	109,2	380011,63	1305937,02
550	153° 15' 48"	86,53	379943,84	1306022,63
551	174° 34' 11"	49,03	379866,56	1306061,56
552	211° 25' 01"	58,32	379817,75	1306066,2
553	180° 55' 54"	119,33	379767,98	1306035,8
554	189° 31' 49"	105,27	379648,67	1306033,86
555	171° 06' 45"	178	379544,85	1306016,43
556	180° 12' 08"	218,09	379368,99	1306043,93
557	179° 08' 11"	115,44	379150,9	1306043,16
558	217° 52' 23"	26,5	379035,47	1306044,9
559	232° 33' 41"	10,48	379014,55	1306028,63
560	189° 07' 24"	19,17	379008,18	1306020,31
561	202° 26' 51"	40,67	378989,25	1306017,27
562	204° 31' 46"	80,33	378951,66	1306001,74
563	198° 59' 11"	50,59	378878,58	1305968,39
564	207° 08' 47"	34,39	378830,74	1305951,93
565	248° 41' 26"	37,84	378800,14	1305936,24

Название (номер) межевого знака	Дирекционные углы (град. мин. сек.)	Длина линии(м)	X координата	Y координата
566			378786,39	1305900,99
	255° 23' 35"	79,86		
567			378766,25	1305823,71
	253° 26' 16"	91,74		
568			378740,1	1305735,78
	267° 20' 59"	88,02		
569			378736,03	1305647,85
	271° 29' 43"	52,12		
570			378737,39	1305595,75
	218° 21' 43"	63,98		
571			378687,22	1305556,04
	205° 06' 08"	88,11		
572			378607,43	1305518,66
	186° 47' 09"	81,92		
573			378526,08	1305508,98
	179° 35' 19"	161,53		
574			378364,55	1305510,14
	161° 06' 39"	46,67		
575			378320,39	1305525,25
	116° 33' 54"	12,99		
576			378314,58	1305536,87
	73° 33' 15"	17,77		
577			378319,61	1305553,91
	47° 17' 09"	20,56		
578			378333,56	1305569,02
	82° 03' 25"	84,09		
579			378345,18	1305652,3
	50° 48' 05"	51,49		
580			378377,72	1305692,2
	10° 13' 09"	43,68		
581			378420,71	1305699,95
	40° 05' 13"	80,01		
582			378481,92	1305751,47
	75° 42' 29"	42,37		
583			378492,38	1305792,53
	115° 15' 20"	45,4		
584			378473,01	1305833,59
	155° 05' 32"	35,88		
585			378440,47	1305848,7
	183° 01' 37"	168,74		
586			378271,97	1305839,79
	174° 37' 34"	132,29		
587			378140,26	1305852,18
	155° 06' 52"	112,31		
588			378038,38	1305899,44
	131° 55' 57"	61,44		
589			377997,32	1305945,15
	85° 40' 57"	64,29		
590			378002,16	1306009,26
	61° 48' 53"	61,53		
591			378031,22	1306063,49
	27° 39' 03"	50,51		
592			378075,96	1306086,93
	336° 37' 18"	49,8		

Название (номер межевого знака)	Дирекционные углы (град. мин. сек.)	Длина линии(м)	X координата	Y координата
593			378121,67	1306067,17
	332° 54' 27"	37,42		
594			378154,98	1306050,13
	20° 04' 06"	32,17		
595			378185,2	1306061,17
	68° 49' 25"	39,67		
596			378199,53	1306098,16
	109° 20' 48"	31		
597			378189,26	1306127,41
	131° 02' 25"	49,56		
598			378156,72	1306164,79
	148° 59' 20"	43,61		
599			378119,34	1306187,26
	143° 43' 15"	52,37		
600			378077,12	1306218,25
	179° 12' 16"	69,15		
601			378007,98	1306219,21
	137° 25' 25"	64,71		
602			377960,33	1306262,99
	92° 55' 15"	49,45		
603			377957,81	1306312,38
	57° 15' 26"	45,13		
604			377982,22	1306350,34
	81° 37' 16"	50,51		
605			377989,58	1306400,31
	110° 54' 31"	59,71		
606			377968,27	1306456,09
	176° 14' 04"	35,33		
607			377933,02	1306458,41
	164° 24' 07"	51,88		
608			377883,05	1306472,36
	237° 24' 12"	28,05		
609			377867,94	1306448,73
	213° 41' 51"	43,29		
610			377831,92	1306424,71
	207° 03' 49"	79,17		
611			377761,42	1306388,69
	234° 33' 28"	74,65		
612			377718,13	1306327,87
	254° 18' 29"	63,37		
613			377700,99	1306266,86
	249° 44' 33"	94,56		
614			377668,25	1306178,15
	231° 58' 51"	67,61		
615			377626,61	1306124,89
	203° 39' 16"	51,17		
616			377579,74	1306104,36
	160° 09' 04"	69,59		
617			377514,28	1306127,99
	116° 21' 30"	47,12		
618			377493,36	1306170,21
	116° 01' 29"	82,98		
619			377456,95	1306244,78
	150° 37' 27"	77,79		

Название (номер межевого знака)	Дирекционные углы (град. мин. сек.)	Длина линии(м)	X координата	Y координата
620			377389,16	1306282,94
	155° 35' 24"	110,61		
621			377288,44	1306328,65
	146° 12' 54"	61,99		
622			377236,92	1306363,12
	126° 22' 52"	73,13		
623			377193,54	1306422
	138° 45' 10"	66,98		
624			377143,18	1306466,16
	169° 15' 47"	110,2		
625			377034,91	1306486,69
	208° 04' 03"	32,92		
626			377005,86	1306471,2
	177° 45' 51"	124,05		
627			376881,9	1306476,04
	213° 29' 01"	75,48		
628			376818,95	1306434,4
	201° 56' 51"	141,99		
629			376687,25	1306381,33
	197° 51' 12"	114,36		
630			376578,4	1306346,27
	213° 06' 27"	21,27		
631			376560,58	1306334,65
	224° 16' 44"	21,91		
632			376544,89	1306319,35
	245° 37' 13"	29,56		
633			376532,69	1306292,43
	271° 45' 04"	44,18		
634			376534,04	1306248,27
	314° 04' 22"	25,35		
635			376551,67	1306230,06
	266° 03' 18"	84,45		
636			376545,86	1306145,81
	231° 15' 41"	106,78		
637			376479,04	1306062,52
	211° 30' 19"	105,63		
638			376388,98	1306007,32
	175° 33' 27"	100,05		
639			376289,23	1306015,07
	152° 26' 32"	75,37		
640			376222,41	1306049,94
	127° 18' 25"	102,26		
641			376160,43	1306131,28
	155° 56' 37"	237,56		
642			375943,5	1306228,12
	158° 37' 36"	187,6		
643			375768,8	1306296,49
	93° 46' 52"	99,78		
644			375762,22	1306396,05
	146° 39' 09"	73,27		
645			375701,01	1306436,33
	189° 55' 45"	53,88		
646			375647,94	1306427,04
	219° 47' 31"	92		

Название (номер) межевого знака	Дирекционные углы (град. мин. сек.)	Длина линии(м)	X координата	Y координата
647			375577,25	1306368,16
	212° 17' 24"	37,35		
648			375545,68	1306348,21
	149° 00' 31"	67,33		
649			375487,96	1306382,88
	143° 52' 49"	47,96		
650			375449,22	1306411,15
	123° 37' 16"	94,44		
651			375396,93	1306489,79
	93° 04' 38"	39,68		
652			375394,8	1306529,41
	97° 07' 38"	67,86		
653			375386,38	1306596,75
	105° 56' 49"	49,03		
654			375372,91	1306643,89
	101° 31' 48"	84,2		
655			375356,08	1306726,39
	90° 57' 15"	60,06		
656			375355,08	1306786,44
	50° 47' 14"	44,18		
657			375383,01	1306820,67
	68° 33' 05"	50,65		
658			375401,53	1306867,81
	79° 55' 06"	76,95		
659			375415	1306943,57
	68° 28' 14"	128,7		
660			375462,23	1307063,29
	92° 35' 09"	15,52		
661			375461,53	1307078,79
	132° 51' 48"	13,47		
662			375452,37	1307088,66
	130° 08' 43"	46,87		
663			375422,15	1307124,49
	125° 48' 13"	25,04		
664			375407,5	1307144,8
	97° 49' 06"	18,97		
665			375404,92	1307163,59
	90° 35' 29"	23,25		
666			375404,68	1307186,84
	83° 21' 51"	20,34		
667			375407,03	1307207,04
	76° 43' 58"	7,41		
668			375408,73	1307214,25
	70° 10' 20"	10,41		
669			375412,26	1307224,04
	49° 07' 35"	7,76		
670			375417,34	1307229,91
	47° 14' 47"	35,18		
671			375441,22	1307255,74
	66° 18' 12"	17,52		
672			375448,26	1307271,78
	65° 22' 54"	20,67		
673			375456,87	1307290,57
	91° 09' 50"	29,54		

Название (номер) межевого знака	Дирекционные углы (град. мин. сек.)	Длина линии(м)	X координата	Y координата
674			375456,27	1307320,1
	116° 31' 06"	38,48		
675			375439,09	1307354,53
	137° 25' 42"	32,71		
676			375415	1307376,66
	186° 27' 42"	30,75		
677			375384,45	1307373,2
	213° 56' 10"	64,59		
678			375330,86	1307337,14
	191° 35' 34"	25,03		
679			375306,34	1307332,11
	126° 06' 21"	24,15		
680			375292,11	1307351,62
	94° 53' 05"	13,74		
681			375290,94	1307365,31
	64° 58' 40"	6,48		
682			375293,68	1307371,18
	62° 02' 04"	28,36		
683			375306,98	1307396,23
	71° 16' 07"	28,12		
684			375316,01	1307422,86
	85° 46' 15"	47,46		
685			375319,51	1307470,19
	48° 01' 19"	42,12		
686			375347,68	1307501,5
	52° 20' 55"	17,3		
687			375358,25	1307515,2
	88° 45' 40"	11,56		
688			375358,5	1307526,76
	92° 42' 16"	17,38		
689			375357,68	1307544,12
	151° 39' 52"	27,79		
690			375333,22	1307557,31
	182° 09' 39"	70,02		
691			375263,25	1307554,67
	144° 31' 16"	10,22		
692			375254,93	1307560,6
	105° 54' 31"	8,54		
693			375252,59	1307568,81
	63° 28' 03"	7,88		
694			375256,11	1307575,86
	41° 44' 37"	14,69		
695			375267,07	1307585,64
	36° 52' 57"	27,39		
696			375288,98	1307602,08
	55° 28' 24"	22,8		
697			375301,9	1307620,86
	101° 44' 23"	21,18		
698			375297,59	1307641,6
	138° 48' 04"	24,96		
699			375278,81	1307658,04
	148° 06' 11"	20,74		
700			375261,2	1307669
	115° 44' 19"	18,61		

Название (номер) межевого знака	Дирекционные углы (град. мин. сек.)	Длина линии(м)	X координата	Y координата
701			375253,12	1307685,76
	90° 20' 14"	20,38		
702			375253	1307706,14
	67° 23' 00"	28,45		
703			375263,94	1307732,4
	65° 27' 51"	59,36		
704			375288,59	1307786,4
	89° 27' 59"	41,88		
705			375288,98	1307828,28
	97° 21' 06"	24,46		
706			375285,85	1307852,54
	123° 04' 22"	20,08		
707			375274,89	1307869,37
	147° 59' 05"	36,91		
708			375243,59	1307888,94
	12° 32' 18"	232,53		
709			375470,57	1307939,42
	78° 07' 16"	131,17		
710			375497,57	1308067,78
	29° 24' 01"	113,2		
711			375596,19	1308123,35
	62° 12' 07"	115,13		
712			375649,88	1308225,19
	79° 19' 09"	83,58		
713			375665,37	1308307,32
	78° 28' 32"	124,13		
714			375690,17	1308428,95
	31° 26' 12"	49,03		
715			375732	1308454,52
	39° 32' 17"	86,4		
716			375798,63	1308509,52
	70° 43' 32"	75,1		
717			375823,42	1308580,41
	132° 20' 50"	41,4		
718			375795,53	1308611,01
	168° 24' 44"	125,35		
719			375672,73	1308636,19
	158° 43' 23"	14,61		
720			375659,12	1308641,49
	148° 40' 41"	22,49		
721			375639,91	1308653,18
	148° 40' 34"	27,28		
722			375616,61	1308667,36
	134° 49' 26"	29,9		
723			375595,53	1308688,57
	130° 48' 28"	40,34		
724			375569,17	1308719,1
	131° 13' 54"	27,11		
725			375551,3	1308739,49
	136° 15' 18"	27,77		
726			375531,24	1308758,69
	143° 15' 34"	35,44		
727			375502,84	1308779,89
	174° 04' 39"	22,87		

Название (номер) межевого знака	Дирекционные углы (град. мин. сек.)	Длина линии(м)	X координата	Y координата
728			375480,09	1308782,25
	172° 23' 52"	29,48		
729			375450,87	1308786,15
	151° 38' 07"	18,8		
730			375434,33	1308795,08
	129° 40' 40"	19,52		
731			375421,87	1308810,1
	127° 53' 20"	25,08		
732			375406,47	1308829,89
	136° 30' 06"	24,01		
733			375389,05	1308846,42
	164° 02' 02"	19,01		
734			375370,77	1308851,65
	191° 58' 17"	21,74		
735			375349,5	1308847,14
	196° 44' 12"	20,59		
736			375329,78	1308841,21
	216° 06' 20"	11,85		
737			375320,21	1308834,23
	192° 59' 26"	32,7		
738			375288,35	1308826,88
	180° 54' 34"	32,13		
739			375256,22	1308826,37
	153° 21' 02"	12,15		
740			375245,36	1308831,82
	125° 39' 17"	14,81		
741			375236,73	1308843,85
	110° 45' 02"	21,37		
742			375229,16	1308863,83
	87° 41' 42"	32,08		
743			375230,45	1308895,88
	82° 04' 40"	12,48		
744			375232,17	1308908,24
	82° 07' 57"	9,57		
745			375233,48	1308917,72
	65° 42' 05"	33,59		
746			375247,3	1308948,33
	59° 46' 00"	44,8		
747			375269,86	1308987,04
	56° 52' 27"	33,23		
748			375288,02	1309014,87
	55° 06' 00"	34,68		
749			375307,86	1309043,31
	71° 25' 08"	18,61		
750			375313,79	1309060,95
	77° 48' 42"	52,58		
751			375324,89	1309112,34
	82° 44' 27"	53,02		
752			375331,59	1309164,94
	96° 20' 21"	63,04		
753			375324,63	1309227,59
	115° 17' 55"	35,62		
754			375309,41	1309259,79
	133° 45' 56"	32,17		

Название (номер) межевого знака	Дирекционные углы (град. мин. сек.)	Длина линии(м)	X координата	Y координата
755			375287,16	1309283,02
	133° 47' 11"	10,01		
756			375280,23	1309290,25
	146° 52' 04"	29,91		
757			375255,18	1309306,6
	141° 17' 24"	55,12		
758			375212,17	1309341,07
	115° 46' 56"	23,57		
759			375201,92	1309362,29
	94° 52' 32"	11,06		
760			375200,98	1309373,31
	94° 52' 20"	54,4		
761			375196,36	1309427,51
	68° 00' 52"	63,01		
762			375219,95	1309485,94
	23° 08' 46"	381,25		
763			375570,51	1309635,8
	23° 02' 57"	26,69		
764			375595,07	1309646,25
	335° 58' 50"	6,14		
765			375600,68	1309643,75
	335° 45' 30"	101,71		
766			375693,42	1309601,99
	332° 46' 53"	108,99		
767			375790,34	1309552,14
	348° 31' 07"	179,65		
768			375966,4	1309516,38
	346° 58' 55"	40,53		
769			376005,89	1309507,25
	8° 56' 14"	368,9		
770			376370,31	1309564,56
	10° 17' 56"	87,48		
771			376456,38	1309580,2
	61° 34' 42"	249,98		
772			376575,36	1309800,05
	97° 08' 56"	35,76		
773			376570,91	1309835,53
	96° 11' 41"	66,08		
774			376563,78	1309901,22
	96° 15' 47"	90,93		
775			376553,86	1309991,61
	95° 49' 22"	226,12		
776			376530,92	1310216,56
	95° 40' 14"	103,64		
777			376520,68	1310319,69
	203° 11' 59"	191,76		
778			376344,43	1310244,15
	194° 36' 02"	238,18		
779			376113,94	1310184,11
	183° 31' 29"	330,86		
780			375783,71	1310163,77
	185° 45' 01"	270,58		
781			375514,49	1310136,66
	167° 09' 08"	70,52		

Название (номер) межевого знака	Дирекционные углы (град. мин. сек.)	Длина линии(м)	X координата	Y координата
782			375445,74	1310152,34
	182° 03' 58"	64,35		
783			375381,43	1310150,02
	224° 21' 06"	24,38		
784			375364	1310132,98
	257° 57' 23"	29,71		
785			375357,8	1310103,92
	183° 55' 25"	50,86		
786			375307,06	1310100,44
	185° 04' 28"	183,94		
787			375123,84	1310084,17
	165° 52' 03"	24,57		
788			375100,01	1310090,17
	115° 42' 31"	29,02		
789			375087,42	1310116,32
	176° 54' 03"	35,88		
790			375051,59	1310118,26
	218° 25' 49"	35,85		
791			375023,51	1310095,98
	182° 34' 10"	151,23		
792			374872,43	1310089,2
	140° 57' 39"	92,26		
793			374800,77	1310147,31
	174° 12' 55"	61,51		
794			374739,57	1310153,51
	190° 52' 20"	49,31		
795			374691,15	1310144,21
	189° 35' 15"	74,45		
796			374617,74	1310131,81
	163° 00' 33"	145,81		
797			374478,29	1310174,42
	143° 23' 15"	215,96		
798			374304,94	1310303,22
	162° 23' 26"	169,67		
799			374143,22	1310354,55
	195° 30' 54"	198,4		
800			373952,05	1310301,48
	230° 31' 40"	76,78		
801			373903,24	1310242,21
	244° 38' 32"	176,83		
802			373827,51	1310082,42
	263° 21' 19"	200,84		
803			373804,27	1309882,93
	293° 21' 21"	278,48		
804			373914,67	1309627,27
	263° 25' 08"	101,39		
805			373903,05	1309526,55
	196° 23' 29"	68,64		
806			373837,2	1309507,18
	135° 35' 08"	134,23		
807			373741,32	1309601,12
	138° 48' 47"	164,7		
808			373617,37	1309709,58
	143° 13' 45"	110,02		

Название (номер) межевого знака	Дирекционные углы (град. мин. сек.)	Длина линии(м)	X координата	Y координата
809			373529,24	1309775,44
	191° 24' 23"	117,56		
810			373414	1309752,19
	227° 56' 16"	69,39		
811			373367,51	1309700,67
	249° 20' 18"	56,48		
812			373347,58	1309647,82
	252° 33' 53"	16,85		
813			373342,53	1309631,74
	260° 27' 02"	23,75		
814			373338,59	1309608,32
	278° 54' 46"	43,89		
815			373345,39	1309564,96
	284° 12' 48"	45,53		
816			373356,57	1309520,82
	281° 02' 51"	35,96		
817			373363,46	1309485,53
	266° 21' 57"	42,6		
818			373360,76	1309443,02
	246° 44' 18"	47,65		
819			373341,94	1309399,24
	238° 36' 18"	40,1		
820			373321,05	1309365,01
	231° 48' 51"	36,06		
821			373298,76	1309336,67
	254° 33' 35"	40,19		
822			373288,06	1309297,93
	283° 53' 34"	34,86		
823			373296,43	1309264,09
	316° 02' 19"	33,16		
824			373320,3	1309241,07
	343° 00' 03"	18,3		
825			373337,8	1309235,72
	343° 30' 12"	34,97		
826			373371,33	1309225,79
	0° 49' 27"	27,81		
827			373399,14	1309226,19
	8° 48' 47"	26,7		
828			373425,52	1309230,28
	21° 09' 41"	27,59		
829			373451,25	1309240,24
	28° 19' 07"	39,32		
830			373485,86	1309258,89
	45° 26' 27"	28,49		
831			373505,85	1309279,19
	47° 45' 25"	26,46		
832			373523,64	1309298,78
	65° 34' 12"	27,25		
833			373534,91	1309323,59
	41° 21' 30"	19,7		
834			373549,7	1309336,61
	30° 02' 08"	22,98		
835			373569,59	1309348,11
	18° 55' 57"	34,95		

Название (номер) межевого знака	Дирекционные углы (град. мин. сек.)	Длина линии(м)	X координата	Y координата
836			373602,65	1309359,45
	341° 49' 42"	26,84		
837			373628,15	1309351,08
	334° 14' 20"	24,23		
838			373649,97	1309340,55
	327° 15' 11"	20,72		
839			373667,4	1309329,34
	319° 00' 00"	24,94		
840			373686,22	1309312,98
	296° 28' 03"	28,85		
841			373699,08	1309287,15
	283° 19' 25"	18,14		
842			373703,26	1309269,5
	255° 47' 09"	21,87		
843			373697,89	1309248,3
	229° 46' 46"	27,58		
844			373680,08	1309227,24
	229° 51' 30"	37,99		
845			373655,59	1309198,2
	227° 54' 02"	50,86		
846			373621,49	1309160,46
	227° 12' 13"	31,63		
847			373600	1309137,25
	213° 04' 39"	44,87		
848			373562,4	1309112,76
	202° 18' 03"	41,32		
849			373524,17	1309097,08
	183° 56' 38"	45,51		
850			373478,77	1309093,95
	167° 34' 49"	21,67		
851			373457,61	1309098,61
	184° 50' 00"	38,22		
852			373419,53	1309095,39
	207° 52' 29"	29,15		
853			373393,76	1309081,76
	210° 12' 05"	48,58		
854			373351,77	1309057,32
	204° 26' 47"	37,99		
855			373317,19	1309041,6
	201° 10' 28"	35,46		
856			373284,12	1309028,79
	188° 15' 55"	37,77		
857			373246,74	1309023,36
	201° 21' 01"	41,04		
858			373208,52	1309008,42
	208° 12' 03"	50,13		
859			373164,34	1308984,73
	219° 24' 57"	47,82		
860			373127,4	1308954,37
	238° 00' 52"	70,4		
861			373090,11	1308894,66
	237° 11' 03"	70,16		
862			373052,09	1308835,7
	241° 18' 45"	62,31		

Название (номер) межевого знака	Дирекционные углы (град. мин. сек.)	Длина линии(м)	X координата	Y координата
863			373022,18	1308781,04
	228° 47' 40"	60,8		
864			372982,13	1308735,3
	215° 05' 40"	57,71		
865			372934,91	1308702,12
	197° 48' 01"	64,8		
866			372873,21	1308682,31
	199° 51' 06"	64,84		
867			372812,22	1308660,29
	209° 41' 59"	55,12		
868			372764,34	1308632,98
	221° 40' 07"	43,56		
869			372731,8	1308604,02
	242° 49' 20"	40,98		
870			372713,08	1308567,56
	248° 20' 17"	51,07		
871			372694,23	1308520,1
	265° 15' 01"	41,18		
872			372690,82	1308479,06
	260° 26' 17"	37,87		
873			372684,53	1308441,72
	250° 36' 09"	41,04		
874			372670,9	1308403,01
	240° 39' 05"	51,84		
875			372645,49	1308357,82
	217° 16' 14"	41,75		
876			372612,27	1308332,54
	202° 13' 11"	45,27		
877			372570,36	1308315,42
	184° 18' 42"	33,79		
878			372536,67	1308312,88
	154° 08' 53"	25,87		
879			372513,39	1308324,16
	147° 08' 36"	37,18		
880			372482,16	1308344,33
	145° 54' 50"	33,31		
881			372454,57	1308363
	156° 26' 33"	30,17		
882			372426,91	1308375,06
	186° 08' 16"	30,96		
883			372396,13	1308371,75
	212° 21' 39"	32,28		
884			372368,86	1308354,47
	228° 54' 00"	39,51		
885			372342,89	1308324,7
	236° 22' 58"	34,97		
886			372323,53	1308295,58
	258° 27' 59"	58,27		
887			372311,88	1308238,49
	276° 37' 12"	57,68		
888			372318,53	1308181,19
	288° 20' 45"	42,67		
889			372331,96	1308140,69
	288° 08' 52"	61,23		

Название (номер) межевого знака	Дирекционные углы (град. мин. сек.)	Длина линии(м)	X координата	Y координата
890			372351,03	1308082,51
	278° 03' 31"	38,59		
891			372356,44	1308044,3
	279° 07' 35"	38,71		
892			372362,58	1308006,08
	275° 25' 50"	41,32		
893			372366,49	1307964,95
	271° 37' 25"	55,06		
894			372368,05	1307909,91
	262° 28' 35"	61,33		
895			372360,02	1307849,11
	254° 59' 05"	59,06		
896			372344,72	1307792,07
	235° 22' 56"	70,74		
897			372304,53	1307733,85
	222° 22' 37"	73,09		
898			372250,54	1307684,59
	223° 43' 07"	129,01		
899			372157,3	1307595,43
	226° 11' 27"	66,35		
900			372111,37	1307547,55
	227° 37' 03"	64,87		
901			372067,64	1307499,63
	241° 27' 38"	54,78		
902			372041,47	1307451,51
	233° 39' 29"	67,73		
903			372001,33	1307396,95
	228° 54' 35"	85,77		
904			371944,96	1307332,31
	219° 19' 15"	52,52		
905			371904,33	1307299,03
	213° 24' 50"	37,99		
906			371872,62	1307278,11
	198° 07' 01"	43,29		
907			371831,48	1307264,65
	200° 44' 08"	68,38		
908			371767,53	1307240,44
	214° 41' 18"	36,78		
909			371737,29	1307219,51
	234° 24' 55"	26,84		
910			371721,67	1307197,68
	253° 03' 45"	31,34		
911			371712,54	1307167,7
	265° 42' 02"	34,55		
912			371709,95	1307133,25
	273° 43' 53"	38,26		
913			371712,44	1307095,07
	275° 39' 28"	39,86		
914			371716,37	1307055,4
	273° 38' 49"	38,99		
915			371718,85	1307016,49
	268° 11' 00"	35,96		
916			371717,71	1306980,55
	258° 19' 37"	30,64		

Название (номер) межевого знака	Дирекционные углы (град. мин. сек.)	Длина линии(м)	X координата	Y координата
917			371711,51	1306950,54
	248° 25' 55"	36,91		
918			371697,94	1306916,21
	241° 02' 30"	41,66		
919			371677,77	1306879,76
	241° 34' 52"	29,86		
920			371663,56	1306853,5
	259° 30' 02"	34,24		
921			371657,32	1306819,83
	267° 18' 34"	41,12		
922			371655,39	1306778,76
	254° 52' 56"	43,94		
923			371643,93	1306736,34
	235° 43' 44"	39,65		
924			371621,6	1306703,57
	211° 19' 53"	52,64		
925			371576,64	1306676,2
	185° 19' 07"	49,3		
926			371527,55	1306671,63
	168° 00' 24"	48,51		
927			371480,1	1306681,71
	156° 10' 06"	76,43		
928			371410,19	1306712,59
	155° 53' 50"	82,96		
929			371334,46	1306746,47
	161° 50' 10"	41,45		
930			371295,08	1306759,39
	168° 37' 59"	39,47		
931			371256,38	1306767,17
	175° 08' 18"	30,09		
932			371226,4	1306769,72
	197° 19' 36"	26,16		
933			371201,43	1306761,93
	213° 50' 18"	31,09		
934			371175,61	1306744,62
	233° 28' 30"	36,22		
935			371154,05	1306715,51
	244° 34' 06"	43,64		
936			371135,31	1306676,1
	245° 41' 25"	32,84		
937			371121,79	1306646,17
	250° 13' 16"	35,73		
938			371109,7	1306612,55
	265° 26' 42"	32,36		
939			371107,13	1306580,29
	285° 37' 26"	31,34		
940			371115,57	1306550,11
	308° 22' 32"	30,22		
941			371134,33	1306526,42
	330° 40' 10"	36,71		
942			371166,33	1306508,44
	340° 35' 50"	47,92		
943			371211,53	1306492,52
	8° 17' 35"	37,79		

Название (номер) межевого знака	Дирекционные углы (град. мин. сек.)	Длина линии(м)	X координата	Y координата
944			371248,92	1306497,97
	12° 51' 56"	37,63		
945			371285,61	1306506,35
	10° 41' 57"	26,12		
946			371311,28	1306511,2
	356° 20' 11"	27,86		
947			371339,08	1306509,42
	329° 22' 56"	33,79		
948			371368,16	1306492,21
	304° 15' 46"	35,79		
949			371388,31	1306462,63
	294° 08' 23"	43,65		
950			371406,16	1306422,8
	281° 39' 21"	48,06		
951			371415,87	1306375,73
	277° 01' 30"	54,78		
952			371422,57	1306321,36
	270° 39' 23"	32,29		
953			371422,94	1306289,07
	260° 19' 49"	32,68		
954			371417,45	1306256,85
	251° 48' 23"	31,55		
955			371407,6	1306226,88
	237° 31' 44"	38,85		
956			371386,74	1306194,1
	239° 01' 42"	49,3		
957			371361,37	1306151,83
	238° 39' 38"	35,84		
958			371342,73	1306121,22
	256° 09' 06"	38,44		
959			371333,53	1306083,9
	281° 37' 22"	41,3		
960			371341,85	1306043,45
	296° 15' 33"	46,9		
961			371362,6	1306001,39
	303° 32' 29"	41,68		
962			371385,63	1305966,65
	311° 20' 40"	40,48		
963			371412,37	1305936,26
	318° 41' 30"	40,52		
964			371442,81	1305909,51
	331° 27' 58"	29,81		
965			371469	1305895,27
	334° 21' 00"	34,72		
966			371500,3	1305880,24
	322° 06' 56"	26,66		
967			371521,34	1305863,87
	299° 51' 45"	18,74		
968			371530,67	1305847,62
	285° 28' 05"	29,02		
969			371538,41	1305819,65
	259° 53' 57"	17,85		
970			371535,28	1305802,08
	236° 31' 26"	29,7		

Название (номер) межевого знака	Дирекционные углы (град. мин. сек.)	Длина линии(м)	X координата	Y координата
971			371518,9	1305777,31
	219° 31' 31"	36,39		
972			371490,83	1305754,15
	209° 59' 58"	56,14		
973			371442,21	1305726,08
	203° 18' 25"	63,26		
974			371384,11	1305701,05
	209° 44' 47"	44,97		
975			371345,07	1305678,74
	228° 34' 25"	35,85		
976			371321,35	1305651,86
	206° 47' 53"	46,18		
977			371280,13	1305631,04
	194° 44' 10"	47,06		
978			371234,62	1305619,07
	203° 57' 45"	65,2		
979			371175,04	1305592,59
	218° 15' 39"	38,56		
980			371144,76	1305568,71
	258° 36' 40"	47,05		
981			371135,47	1305522,59
	234° 16' 50"	24,2		
982			371121,34	1305502,94
	235° 07' 30"	94,97		
983			371067,04	1305425,03
	230° 17' 26"	121,93		
984			370989,14	1305331,23
	226° 43' 30"	64,83		
985			370944,7	1305284,03
	208° 01' 52"	36,71		
986			370912,3	1305266,78
	205° 11' 45"	23,58		
987			370890,96	1305256,74
	191° 50' 15"	57,72		
988			370834,47	1305244,9
	170° 45' 31"	39,23		
989			370795,75	1305251,2
	170° 06' 23"	31,89		
990			370764,33	1305256,68
	121° 54' 58"	21,77		
991			370752,82	1305275,16
	81° 35' 56"	32,58		
992			370757,58	1305307,39
	87° 07' 23"	37,46		
993			370759,46	1305344,8
	112° 46' 59"	42,38		
994			370743,05	1305383,87
	112° 48' 07"	55,19		
995			370721,66	1305434,75
	141° 57' 21"	54,36		
996			370678,85	1305468,25
	147° 24' 40"	38,82		
997			370646,14	1305489,16
	170° 23' 52"	65,94		

Название (номер) межевого знака	Дирекционные углы (град. мин. сек.)	Длина линии(м)	X координата	Y координата
998			370581,12	1305500,16
	152° 44' 33"	65,5		
999			370522,89	1305530,16
	151° 25' 58"	57,99		
1000			370471,96	1305557,89
	153° 07' 54"	48,15		
1001			370429,01	1305579,65
	162° 26' 10"	42,85		
1002			370388,16	1305592,58
	168° 55' 05"	36,47		
1003			370352,37	1305599,59
	183° 07' 33"	89,49		
1004			370263,01	1305594,71
	198° 06' 36"	47,93		
1005			370217,45	1305579,81
	223° 39' 57"	38,87		
1006			370189,33	1305552,97
	233° 21' 20"	63,5		
1007			370151,43	1305502,02
	227° 57' 13"	67,52		
1008			370106,21	1305451,88
	228° 01' 57"	90,89		
1009			370045,43	1305384,3
	234° 17' 40"	48,42		
1010			370017,17	1305344,98
	246° 12' 52"	39,1		
1011			370001,4	1305309,2
	251° 21' 21"	35,5		
1012			369990,05	1305275,56
	259° 04' 25"	32,81		
1013			369983,83	1305243,34
	261° 04' 14"	30,41		
1014			369979,11	1305213,3
	269° 21' 18"	33,76		
1015			369978,73	1305179,54
	280° 02' 43"	27,63		
1016			369983,55	1305152,33
	288° 02' 06"	48,03		
1017			369998,42	1305106,66
	261° 57' 46"	34,04		
1018			369993,66	1305072,95
	243° 54' 28"	35,76		
1019			369977,93	1305040,83
	235° 44' 05"	37,01		
1020			369957,09	1305010,24
	208° 19' 06"	48,53		
1021			369914,37	1304987,22
	182° 16' 46"	43,24		
1022			369871,16	1304985,5
	157° 53' 32"	62,15		
1023			369813,58	1305008,89
	137° 14' 46"	50,34		
1024			369776,62	1305043,06
	114° 41' 14"	63,33		

Название (номер) межевого знака	Дирекционные углы (град. мин. сек.)	Длина линии(м)	X координата	Y координата
1025			369750,17	1305100,6
	130° 04' 18"	77,45		
1026			369700,31	1305159,87
	126° 20' 34"	93,72		
1027			369644,77	1305235,36
	119° 02' 34"	70,96		
1028			369610,32	1305297,4
	123° 53' 24"	51,67		
1029			369581,51	1305340,29
	137° 56' 22"	48,81		
1030			369545,27	1305372,99
	151° 30' 18"	45,55		
1031			369505,24	1305394,72
	159° 08' 19"	94,41		
1032			369417,02	1305428,34
	212° 57' 31"	22,81		
1033			369397,88	1305415,93
	185° 46' 54"	62,54		
1034			369335,66	1305409,63
	197° 14' 12"	50,05		
1035			369287,86	1305394,8
	228° 29' 46"	106,8		
1036			369217,09	1305314,82
	267° 39' 01"	166,35		
1037			369210,27	1305148,61
	272° 05' 51"	82,79		
1038			369213,3	1305065,88
	236° 44' 03"	70,41		
1039			369174,68	1305007,01
	202° 38' 32"	86,55		
1040			369094,8	1304973,69
	211° 04' 24"	203,57		
1041			368920,44	1304868,62
	201° 14' 07"	42,85		
1042			368880,5	1304853,1
	172° 57' 45"	74,76		
1043			368806,3	1304862,26
	162° 11' 46"	66,62		
1044			368742,87	1304882,63
	193° 31' 53"	93,86		
1045			368651,62	1304860,67
	283° 01' 25"	104,15		
1046			368675,09	1304759,2
	256° 04' 00"	55,36		
1047			368661,76	1304705,47
	230° 03' 21"	64,51		
1048			368620,34	1304656,01
	211° 36' 50"	99,91		
1049			368535,26	1304603,64
	202° 29' 33"	60,51		
1050			368479,35	1304580,49
	218° 29' 26"	159,74		
1051			368354,32	1304481,07
	207° 47' 42"	279		

Название (номер) межевого знака	Дирекционные углы (град. мин. сек.)	Длина линии(м)	X координата	Y координата
1052			368107,51	1304350,97
	214° 04' 24"	55,96		
1053			368061,16	1304319,62
	229° 08' 59"	173,94		
1054			367947,39	1304188,05
	244° 18' 09"	139,71		
1055			367886,81	1304062,16
	252° 13' 59"	127,19		
1056			367848	1303941,04
	234° 20' 11"	50,74		
1057			367818,42	1303899,82
	210° 59' 14"	46,17		
1058			367778,84	1303876,05
	206° 58' 03"	73,85		
1059			367713,02	1303842,56
	201° 33' 34"	98,92		
1060			367621,02	1303806,21
	193° 33' 11"	109,84		
1061			367514,24	1303780,47
	204° 45' 31"	75,05		
1062			367446,09	1303749,04
	201° 31' 18"	57,79		
1063			367392,33	1303727,84
	190° 10' 26"	45,01		
1064			367348,03	1303719,89
	170° 30' 26"	107,87		
1065			367241,64	1303737,68
	173° 15' 18"	77,4		
1066			367164,78	1303746,77
	166° 31' 34"	220,17		
1067			366950,67	1303798,07
	155° 17' 58"	156,29		
1068			366808,68	1303863,38
	159° 41' 18"	130,85		
1069			366685,97	1303908,8
	161° 42' 03"	164,06		
1070			366530,21	1303960,31
	162° 08' 36"	82,74		
1071			366451,46	1303985,68
	148° 10' 46"	38,77		
1072			366418,52	1304006,12
	149° 24' 17"	91,5		
1073			366339,76	1304052,69
	112° 47' 15"	22,88		
1074			366330,9	1304073,78
	70° 03' 17"	110,99		
1075			366368,76	1304178,11
	73° 10' 13"	136,26		
1076			366408,21	1304308,53
	74° 24' 14"	294,73		
1077			366487,45	1304592,41
	184° 43' 35"	288,96		
1078			366199,47	1304568,6
	94° 55' 24"	180,02		

Название (номер межевого знака)	Дирекционные углы (град. мин. сек.)	Длина линии(м)	X координата	Y координата
1079			366184,02	1304747,96
	93° 36' 58"	96,71		
1080			366177,92	1304844,48
	72° 09' 33"	266,57		
1081			366259,59	1305098,23
	47° 46' 27"	101,39		
1082			366327,73	1305173,31
	15° 43' 33"	63,42		
1083			366388,78	1305190,5
	2° 03' 00"	121,6		
1084			366510,3	1305194,85
	25° 09' 53"	112,55		
1085			366612,17	1305242,71
	10° 58' 34"	41,07		
1086			366652,49	1305250,53
	24° 44' 47"	220,38		
1087			366852,63	1305342,78
	130° 12' 47"	515		
1088			366520,13	1305736,06
	59° 46' 11"	166,36		
1089			366603,89	1305879,8
	40° 50' 23"	30,51		
1090			366626,97	1305899,75
	26° 31' 04"	243,91		
1091			366845,22	1306008,65
	85° 15' 56"	67,12		
1092			366850,76	1306075,54
	70° 25' 54"	4,96		
1093			366852,42	1306080,21
	88° 40' 14"	146,56		
1094			366855,82	1306226,73
	91° 49' 01"	71,6		
1095			366853,55	1306298,29
	156° 18' 49"	257,88		
1096			366617,39	1306401,89
	156° 12' 50"	151,64		
1097			366478,63	1306463,05
	156° 12' 46"	181,88		
1098			366312,2	1306536,41
	156° 12' 28"	21,54		
1099			366292,49	1306545,1
	156° 12' 42"	104,5		
1100			366196,87	1306587,25
	156° 22' 48"	182,44		
1101			366029,71	1306660,35
	157° 08' 47"	488,46		
1102			365579,59	1306850,06
	208° 03' 27"	33,66		
1103			365549,89	1306834,23
	203° 54' 29"	121,55		
1104			365438,77	1306784,97
	195° 22' 44"	49,89		
1105			365390,67	1306771,74
	206° 22' 52"	211,69		

Название (номер) межевого знака	Дирекционные углы (град. мин. сек.)	Длина линии(м)	X координата	Y координата
1106			365201,03	1306677,68
	200° 57' 33"	123,29		
1107			365085,9	1306633,58
	201° 46' 47"	63,69		
1108			365026,76	1306609,95
	201° 48' 49"	86,55		
1109			364946,41	1306577,79
	201° 09' 42"	38,09		
1110			364910,89	1306564,04
	199° 53' 27"	57,26		
1111			364857,05	1306544,56
	201° 28' 27"	150,19		
1112			364717,29	1306489,58
	204° 54' 03"	32,8		
1113			364687,54	1306475,77
	201° 10' 42"	206,33		
1114			364495,15	1306401,23
	191° 36' 44"	18,58		
1115			364476,95	1306397,49
	168° 41' 29"	81,08		
1116			364397,44	1306413,39
	120° 19' 32"	23,25		
1117			364385,7	1306433,46
	168° 53' 02"	121,73		
1118			364266,25	1306456,93
	177° 08' 14"	113,73		
1119			364152,66	1306462,61
	191° 18' 36"	67,56		
1120			364086,41	1306449,36
	209° 12' 46"	63,99		
1121			364030,56	1306418,13
	254° 03' 34"	48,25		
1122			364017,31	1306371,74
	286° 23' 20"	134,18		
1123			364055,17	1306243,01
	329° 37' 23"	63,64		
1124			364110,07	1306210,83
	346° 52' 01"	58,32		
1125			364166,86	1306197,58
	356° 39' 57"	97,67		
1126			364264,36	1306191,9
	1° 24' 09"	38,81		
1127			364303,16	1306192,85
	337° 44' 58"	45		
1128			364344,81	1306175,81
	342° 38' 46"	47,61		
1129			364390,25	1306161,61
	324° 37' 37"	35,98		
1130			364419,59	1306140,78
	311° 53' 23"	46,79		
1131			364450,83	1306105,95
	253° 36' 06"	33,54		
1132			364441,36	1306073,77
	223° 49' 52"	91,85		

Название (номер) межевого знака	Дирекционные углы (град. мин. сек.)	Длина линии(м)	X координата	Y координата
1133			364375,1	1306010,16
	248° 52' 36"	178,59		
1134			364310,74	1305843,57
	209° 16' 28"	71,62		
1135			364248,27	1305808,55
	203° 54' 44"	109,76		
1136			364147,93	1305764,06
	180° 00' 00"	77,62		
1137			364070,31	1305764,06
	158° 33' 13"	56,94		
1138			364017,31	1305784,88
	179° 28' 04"	40,9		
1139			363976,41	1305785,26
	175° 35' 57"	39,49		
1140			363937,04	1305788,29
	153° 53' 01"	64,52		
1141			363879,11	1305816,69
	160° 35' 46"	109,38		
1142			363775,94	1305853,03
	152° 21' 17"	112,2		
1143			363676,55	1305905,09
	172° 44' 03"	97,33		
1144			363580	1305917,4
	199° 00' 41"	119,14		
1145			363467,36	1305878,59
	215° 14' 17"	252,64		
1146			363261,01	1305732,82
	219° 02' 09"	90,17		
1147			363190,97	1305676,03
	234° 42' 57"	75,38		
1148			363147,43	1305614,5
	224° 59' 55"	277,09		
1149			362951,49	1305418,57
	217° 24' 40"	60,77		
1150			362903,22	1305381,65
	228° 46' 25"	132,15		
1151			362816,13	1305282,26
	216° 59' 26"	91,24		
1152			362743,25	1305227,36
	231° 35' 57"	163,05		
1153			362641,97	1305099,58
	234° 01' 34"	72,52		
1154			362599,37	1305040,89
	240° 28' 13"	155,56		
1155			362522,7	1304905,54
	249° 02' 54"	95,28		
1156			362488,63	1304816,56
	260° 51' 10"	226,27		
1157			362452,66	1304593,17
	235° 53' 02"	177,21		
1158			362353,27	1304446,46
	212° 03' 01"	128,42		
1159			362244,42	1304378,31
	178° 26' 00"	138,25		

Название (номер) межевого знака	Дирекционные углы (град. мин. сек.)	Длина линии(м)	X координата	Y координата
1160	136° 50' 46"	145,32	362106,22	1304382,09
1161	157° 00' 31"	67,87	362000,21	1304481,48
1162	190° 22' 07"	78,9	361937,73	1304507,99
1163	217° 58' 15"	49,23	361860,12	1304493,79
1164	225° 00' 00"	53,54	361821,31	1304463,5
1165	232° 04' 20"	92,41	361783,45	1304425,64
1166	239° 23' 55"	78,08	361726,65	1304352,75
1167	255° 15' 14"	111,57	361686,9	1304285,54
1168	228° 37' 37"	52,98	361658,5	1304177,64
1169	209° 37' 33"	55,53	361623,48	1304137,88
1170	180° 00' 00"	54,91	361575,21	1304110,43
1171	163° 29' 37"	79,97	361520,3	1304110,43
1172	139° 05' 04"	75,15	361443,63	1304133,15
1173	126° 45' 16"	93,33	361386,84	1304182,37
1174	145° 56' 23"	81,12	361330,99	1304257,15
1175	166° 36' 16"	102,17	361263,79	1304302,58
1176	136° 58' 38"	77,68	361164,4	1304326,25
1177	163° 14' 49"	101,82	361107,61	1304379,25
1178	194° 28' 24"	90,9	361010,11	1304408,6
1179	231° 06' 07"	107,03	360922,09	1304385,88
1180	251° 39' 21"	189,47	360854,88	1304302,58
1181	240° 33' 20"	67,4	360795,25	1304122,74
1182	212° 19' 03"	54,88	360762,12	1304064,05
1183	190° 00' 25"	32,69	360715,74	1304034,71
1184	183° 34' 48"	60,7	360683,55	1304029,03
1185	157° 59' 36"	101,06	360622,97	1304025,24
1186	135° 19' 42"	118,47	360529,27	1304063,11

Название (номер) межевого знака	Дирекционные углы (град. мин. сек.)	Длина линии(м)	X координата	Y координата
1187			360445,02	1304146,4
	151° 44' 52"	72		
1188			360381,6	1304180,48
	191° 58' 30"	63,86		
1189			360319,13	1304167,23
	244° 58' 59"	47,01		
1190			360299,25	1304124,63
	265° 28' 21"	95,9		
1191			360291,68	1304029,03
	243° 04' 23"	133,77		
1192			360231,1	1303909,76
	252° 01' 17"	300,52		
1193			360138,34	1303623,91
	227° 36' 43"	58,96		
1194			360098,59	1303580,36
	202° 00' 19"	47,99		
1195			360054,1	1303562,38
	183° 43' 55"	43,63		
1196			360010,56	1303559,54
	153° 25' 48"	52,92		
1197			359963,23	1303583,21
	129° 05' 52"	78,05		
1198			359914,01	1303643,78
	113° 25' 17"	223,85		
1199			359825,03	1303849,19
	145° 11' 55"	94,53		
1200			359747,41	1303903,14
	183° 06' 33"	87,21		
1201			359660,33	1303898,41
	217° 21' 56"	76,06		
1202			359599,88	1303852,25
	217° 21' 08"	34,7		
1203			359572,3	1303831,2
	236° 38' 11"	92,94		
1204			359521,19	1303753,58
	215° 20' 52"	199,61		
1205			359358,38	1303638,1
	235° 35' 13"	83,75		
1206			359311,05	1303569,01
	259° 54' 25"	70,19		
1207			359298,75	1303499,91
	291° 14' 55"	73,12		
1208			359325,25	1303431,76
	330° 36' 02"	77,14		
1209			359392,46	1303393,89
	356° 08' 58"	84,43		
1210			359476,7	1303388,22
	7° 42' 18"	162,38		
1211			359637,61	1303409,99
	344° 26' 40"	95,31		
1212			359729,43	1303384,43
	302° 25' 29"	95,32		
1213			359780,54	1303303,97
	282° 25' 55"	57,18		

Название (номер) межевого знака	Дирекционные углы (град. мин. сек.)	Длина линии(м)	X координата	Y координата
1214			359792,85	1303248,13
	263° 17' 25"	48,61		
1215			359787,17	1303199,85
	233° 32' 59"	76,48		
1216			359741,73	1303138,33
	208° 16' 24"	255,79		
1217			359516,46	1303017,17
	171° 32' 55"	238,28		
1218			359280,77	1303052,19
	198° 34' 30"	104,82		
1219			359181,41	1303018,8
	291° 36' 32"	442,12		
1220			359344,23	1302607,75
	299° 43' 36"	1138,09		
1221			359908,57	1301619,43
	272° 38' 20"	742,14		
1222			359942,74	1300878,08
	150° 19' 25"	168,25		
1223			359796,56	1300961,38
	133° 54' 10"	107,08		
1224			359722,31	1301038,53
	118° 35' 28"	117,77		
1225			359665,95	1301141,94
	118° 25' 57"	55,99		
1226			359639,29	1301191,18
	125° 11' 43"	43,39		
1227			359614,28	1301226,64
	138° 36' 26"	50,57		
1228			359576,34	1301260,08
	159° 30' 27"	69,58		
1229			359511,16	1301284,44
	169° 24' 18"	108,45		
1230			359404,56	1301304,38
	175° 15' 09"	114,42		
1231			359290,53	1301313,85
	165° 47' 34"	30,88		
1232			359260,59	1301321,43
	140° 39' 01"	125,18		
1233			359163,79	1301400,8
	133° 26' 25"	82,1		
1234			359107,34	1301460,41
	117° 58' 33"	35,24		
1235			359090,81	1301491,53
	35° 38' 20"	25,69		
1236			359111,69	1301506,5
	24° 47' 14"	19,89		
1237			359129,75	1301514,84
	74° 03' 35"	15,18		
1238			359133,92	1301529,44
	109° 00' 45"	21,33		
1239			359126,97	1301549,61
	142° 51' 10"	32,24		
1240			359101,27	1301569,08
	169° 57' 01"	28,54		

Название (номер) межевого знака	Дирекционные углы (град. мин. сек.)	Длина линии(м)	X координата	Y координата
1241			359073,17	1301574,06
	178° 03' 49"	64,52		
1242			359008,69	1301576,24
	174° 53' 52"	17,99		
1243			358990,77	1301577,84
	171° 17' 23"	21,79		
1244			358969,23	1301581,14
	138° 26' 12"	63,11		
1245			358922,01	1301623,01
	117° 08' 14"	128,06		
1246			358863,6	1301736,97
	108° 50' 20"	77,14		
1247			358838,69	1301809,98
	140° 08' 13"	48,41		
1248			358801,53	1301841,01
	179° 02' 20"	140,09		
1249			358661,46	1301843,36
	187° 37' 27"	75,45		
1250			358586,68	1301833,35
	150° 03' 39"	37,31		
1251			358554,35	1301851,97
	114° 33' 16"	53,16		
1252			358532,26	1301900,32
	114° 06' 28"	62,48		
1253			358506,74	1301957,35
	115° 55' 41"	90,52		
1254			358467,16	1302038,76
	141° 18' 53"	56,12		
1255			358423,35	1302073,84
	175° 15' 21"	85,84		
1256			358337,8	1302080,94
	205° 43' 24"	38,66		
1257			358302,97	1302064,16
	260° 10' 51"	89,71		
1258			358287,67	1301975,76
	313° 26' 42"	56,8		
1259			358326,73	1301934,52
	240° 53' 33"	22,08		
1260			358315,99	1301915,23
	223° 13' 37"	71,08		
1261			358264,2	1301866,55
	285° 04' 28"	21,15		
1262			358269,7	1301846,13
	312° 49' 44"	34,72		
1263			358293,3	1301820,67
	334° 38' 05"	65,99		
1264			358352,93	1301792,4
	316° 49' 27"	34,43		
1265			358378,04	1301768,84
	272° 51' 41"	31,45		
1266			358379,61	1301737,43
	233° 38' 47"	37,06		
1267			358357,64	1301707,58
	209° 18' 34"	36,89		

Название (номер) межевого знака	Дирекционные углы (град. мин. сек.)	Длина линии(м)	X координата	Y координата
1268			358325,47	1301689,52
	192° 02' 51"	60,18		
1269			358266,62	1301676,96
	177° 54' 07"	86,04		
1270			358180,64	1301680,11
	168° 06' 00"	106,64		
1271			358076,29	1301702,1
	173° 19' 58"	94,4		
1272			357982,53	1301713,06
	204° 07' 03"	32,67		
1273			357952,71	1301699,71
	184° 16' 58"	31,47		
1274			357921,33	1301697,36
	163° 22' 55"	46,68		
1275			357876,6	1301710,71
	169° 12' 01"	96,22		
1276			357782,08	1301728,74
	197° 24' 27"	68,26		
1277			357716,95	1301708,32
	232° 37' 07"	33,6		
1278			357696,55	1301681,62
	273° 21' 55"	26,75		
1279			357698,12	1301654,92
	330° 07' 34"	104,06		
1280			357788,35	1301603,09
	334° 56' 12"	79,69		
1281			357860,54	1301569,33
	287° 52' 06"	25,58		
1282			357868,39	1301544,98
	234° 42' 48"	23,09		
1283			357855,05	1301526,13
	218° 33' 42"	59,21		
1284			357808,75	1301489,22
	201° 55' 43"	73,58		
1285			357740,49	1301461,74
	283° 06' 54"	39,22		
1286			357749,39	1301423,54
	279° 26' 37"	257,68		
1287			357791,67	1301169,35
	288° 15' 42"	94,08		
1288			357821,15	1301080,01
	318° 35' 57"	101,6		
1289			357897,36	1301012,82
	336° 39' 13"	151,25		
1290			358036,23	1300952,88
	328° 20' 35"	104,05		
1291			358124,8	1300898,27
	293° 50' 50"	77,24		
1292			358156,03	1300827,62
	49° 09' 44"	42,57		
1293			358183,87	1300859,83
	290° 41' 54"	157,51		
1294			358239,54	1300712,49
	295° 50' 29"	123,96		

Название (номер) межевого знака	Дирекционные углы (град. мин. сек.)	Длина линии(м)	X координата	Y координата
1295			358293,57	1300600,93
	308° 58' 53"	81,26		
1296			358344,69	1300537,76
	293° 18' 25"	25,02		
1297			358354,59	1300514,78
	258° 26' 19"	19,21		
1298			358350,74	1300495,96
	270° 42' 28"	33,19		
1299			358351,15	1300462,77
	271° 18' 53"	37,05		
1300			358352	1300425,73
	288° 15' 46"	53,71		
1301			358368,83	1300374,73
	282° 30' 46"	19,25		
1302			358373	1300355,94
	270° 00' 00"	16,41		
1303			358373	1300339,53
	258° 41' 24"	20,29		
1304			358369,02	1300319,63
	253° 11' 28"	27,53		
1305			358361,06	1300293,28
	255° 26' 52"	27,74		
1306			358354,09	1300266,43
	268° 41' 16"	21,4		
1307			358353,6	1300245,04
	271° 12' 04"	23,38		
1308			358354,09	1300221,67
	274° 24' 01"	25,94		
1309			358356,08	1300195,81
	278° 49' 12"	19,5		
1310			358359,07	1300176,54
	285° 44' 51"	11,13		
1311			358362,09	1300165,83
	285° 46' 49"	20		
1312			358367,53	1300146,58
	261° 18' 41"	127,36		
1313			358348,29	1300020,68
	263° 49' 00"	42,34		
1314			358343,73	1299978,59
	270° 47' 10"	127,54		
1315			358345,48	1299851,06
	269° 14' 11"	63,03		
1316			358344,64	1299788,04
	267° 31' 05"	39,95		
1317			358342,91	1299748,13
	267° 27' 37"	27,76		
1318			358341,68	1299720,4
	267° 35' 17"	24,71		
1319			358340,64	1299695,71
	267° 36' 37"	64,04		
1320			358337,97	1299631,73
	267° 37' 00"	161,6		
1321			358331,25	1299470,27
	266° 53' 46"	275,91		

Название (номер) межевого знака	Дирекционные углы (град. мин. сек.)	Длина линии(м)	X координата	Y координата
1322			358316,31	1299194,76
	271° 26' 01"	476,04		
1323			358328,22	1298718,87
	271° 20' 08"	315,76		
1324			358335,58	1298403,2
	271° 25' 50"	482,63		
1325			358347,63	1297920,72
	273° 13' 33"	247,54		
1326			358361,56	1297673,57
	274° 15' 27"	93,75		
1327			358368,52	1297580,08
	274° 43' 31"	54,38		
1328			358373	1297525,88
	274° 45' 56"	71,86		
1329			358378,97	1297454,27
	273° 09' 50"	17,94		
1330			358379,96	1297436,36
	274° 05' 31"	57,46		
1331			358384,06	1297379,05
	273° 53' 26"	338,83		
1332			358407,05	1297041
	274° 51' 26"	334,23		
1333			358435,35	1296707,97
	274° 35' 52"	92,07		
1334			358442,73	1296616,2
	274° 41' 16"	199,94		
1335			358459,07	1296416,93
	273° 48' 56"	149,52		
1336			358469,02	1296267,74
	292° 41' 35"	341,74		
1337			358600,86	1295952,46
	292° 57' 47"	266,44		
1338			358704,81	1295707,13
	292° 23' 53"	224,65		
1339			358790,41	1295499,43
	292° 24' 41"	125,95		
1340			358838,43	1295382,99
	292° 02' 49"	81,47		
1341			358869,01	1295307,48
	292° 45' 09"	242,12		
1342			358962,65	1295084,2
	292° 40' 12"	77,29		
1343			358992,44	1295012,88
	293° 10' 38"	216,07		
1344			359077,48	1294814,25
	293° 10' 36"	72,03		
1345			359105,83	1294748,03
	292° 15' 05"	59,1		
1346			359128,21	1294693,33
	291° 33' 13"	109,97		
1347			359168,61	1294591,05
	292° 42' 26"	92,33		
1348			359204,25	1294505,88
	176° 41' 25"	111,55		

Название (номер) межевого знака	Дирекционные углы (град. мин. сек.)	Длина линии(м)	X координата	Y координата
1349			359092,89	1294512,32
	185° 27' 34"	203,9		
1350			358889,91	1294492,92
	186° 21' 44"	237,78		
1351			358653,59	1294466,57
	186° 57' 00"	287,68		
1352			358368,02	1294431,76
	187° 54' 50"	321,46		
1353			358049,62	1294387,5
	186° 52' 06"	233,64		
1354			357817,66	1294359,56
	187° 33' 43"	21,96		
1355			357795,89	1294356,67
	196° 46' 16"	20,59		
1356			357776,18	1294350,73
	196° 45' 42"	24,58		
1357			357752,64	1294343,64
	195° 50' 33"	160,66		
1358			357598,08	1294299,78
	200° 51' 30"	179,63		
1359			357430,22	1294235,82
	199° 57' 26"	147,14		
1360			357291,92	1294185,6
	194° 54' 04"	140,27		
1361			357156,37	1294149,53
	195° 43' 40"	3,62		
1362			357152,89	1294148,55
	195° 45' 43"	81,91		
1363			357074,06	1294126,3
	196° 45' 43"	89,46		
1364			356988,4	1294100,5
	196° 26' 11"	103,73		
1365			356888,91	1294071,15
	196° 20' 47"	96,93		
1366			356795,9	1294043,87
	197° 01' 20"	256,51		
1367			356550,63	1293968,78
	195° 56' 14"	282,5		
1368			356278,99	1293891,21
	197° 04' 20"	182,85		
1369			356104,2	1293837,53
	196° 16' 04"	143,83		
1370			355966,13	1293797,24
	195° 44' 37"	38,59		
1371			355928,99	1293786,77
	196° 55' 36"	132,03		
1372			355802,68	1293748,33
	253° 05' 07"	30,04		
1373			355793,94	1293719,59
	270° 37' 13"	45,26		
1374			355794,43	1293674,33
	270° 00' 00"	31,82		
1375			355794,43	1293642,51
	302° 01' 53"	14,08		

Название (номер) межевого знака	Дирекционные углы (град. мин. сек.)	Длина линии(м)	X координата	Y координата
1376			355801,9	1293630,57
	323° 32' 57"	14,22		
1377			355813,34	1293622,12
	327° 16' 46"	16,56		
1378			355827,27	1293613,17
	336° 02' 01"	14,7		
1379			355840,7	1293607,2
	319° 47' 15"	8,47		
1380			355847,17	1293601,73
	280° 08' 05"	14,15		
1381			355849,66	1293587,8
	254° 27' 10"	9,29		
1382			355847,17	1293578,85
	221° 48' 09"	12,68		
1383			355837,72	1293570,4
	188° 06' 53"	10,56		
1384			355827,27	1293568,91
	181° 44' 39"	16,43		
1385			355810,85	1293568,41
	201° 48' 29"	16,07		
1386			355795,93	1293562,44
	232° 25' 15"	16,32		
1387			355785,98	1293549,51
	250° 25' 26"	16,36		
1388			355780,5	1293534,1
	267° 32' 56"	34,84		
1389			355779,01	1293499,29
	274° 41' 30"	30,44		
1390			355781,5	1293468,95
	285° 57' 23"	14,48		
1391			355785,48	1293455,03
	297° 39' 08"	11,79		
1392			355790,95	1293444,59
	324° 13' 30"	26,38		
1393			355812,35	1293429,17
	324° 42' 46"	14,63		
1394			355824,29	1293420,72
	294° 17' 33"	16,92		
1395			355831,25	1293405,3
	270° 00' 00"	20,89		
1396			355831,25	1293384,41
	250° 00' 31"	17,46		
1397			355825,28	1293368
	230° 02' 50"	27,89		
1398			355807,37	1293346,62
	219° 28' 07"	32,86		
1399			355782	1293325,73
	210° 38' 07"	78,07		
1400			355714,83	1293285,95
	211° 30' 06"	36,17		
1401			355683,99	1293267,05
	226° 25' 02"	13,72		
1402			355674,53	1293257,11
	259° 32' 15"	13,66		

Название (номер межевого знака)	Дирекционные углы (град. мин. сек.)	Длина линии(м)	X координата	Y координата
1403			355672,05	1293243,68
	267° 49' 53"	11,63		
1404			355671,61	1293232,06
	269° 42' 27"	11,75		
1405			355671,55	1293220,31
	293° 58' 28"	29,39		
1406			355683,49	1293193,46
	293° 27' 37"	28,74		
1407			355694,93	1293167,1
	280° 25' 51"	35,79		
1408			355701,41	1293131,9
	272° 08' 34"	26,48		
1409			355702,4	1293105,44
	268° 00' 56"	14,44		
1410			355701,9	1293091,01
	233° 05' 44"	9,94		
1411			355695,93	1293083,06
	214° 23' 52"	11,45		
1412			355686,48	1293076,59
	189° 26' 30"	9,08		
1413			355677,52	1293075,1
	186° 27' 49"	22,03		
1414			355655,63	1293072,62
	189° 13' 30"	18,65		
1415			355637,22	1293069,63
	207° 44' 28"	10,68		
1416			355627,77	1293064,66
	226° 56' 41"	10,21		
1417			355620,8	1293057,2
	255° 23' 58"	11,82		
1418			355617,82	1293045,76
	270° 00' 00"	9,45		
1419			355617,82	1293036,31
	281° 18' 36"	17,74		
1420			355621,3	1293018,91
	267° 56' 40"	13,94		
1421			355620,8	1293004,98
	245° 34' 04"	12,02		
1422			355615,83	1292994,04
	223° 43' 13"	15,83		
1423			355604,39	1292983,1
	219° 16' 10"	42,42		
1424			355571,55	1292956,25
	218° 53' 44"	36,44		
1425			355543,19	1292933,37
	227° 13' 42"	27,1		
1426			355524,79	1292913,48
	244° 42' 12"	19,8		
1427			355516,33	1292895,58
	270° 00' 00"	15,41		
1428			355516,33	1292880,17
	288° 23' 48"	9,44		
1429			355519,31	1292871,21
	289° 20' 45"	30,04		

Название (номер) межевого знака	Дирекционные углы (град. мин. сек.)	Длина линии(м)	X координата	Y координата
1430			355529,26	1292842,87
	288° 01' 15"	64,33		
1431			355549,16	1292781,7
	290° 15' 11"	20,13		
1432			355556,13	1292762,81
	270° 00' 00"	19,9		
1433			355556,13	1292742,91
	242° 43' 38"	18,46		
1434			355547,67	1292726,5
	215° 06' 13"	16,42		
1435			355534,24	1292717,06
	214° 51' 55"	20,01		
1436			355517,82	1292705,62
	220° 56' 05"	9,87		
1437			355510,36	1292699,15
	242° 12' 41"	10,68		
1438			355505,38	1292689,7
	265° 55' 55"	13,96		
1439			355504,39	1292675,78
	270° 00' 00"	23,37		
1440			355504,39	1292652,41
	275° 03' 42"	39,44		
1441			355507,87	1292613,12
	264° 11' 05"	40,27		
1442			355503,79	1292573,06
	261° 51' 19"	55,48		
1443			355495,93	1292518,14
	249° 16' 17"	59,02		
1444			355475,04	1292462,94
	258° 15' 06"	26,91		
1445			355469,56	1292436,59
	247° 33' 29"	24,75		
1446			355460,11	1292413,71
	237° 15' 38"	16,55		
1447			355451,16	1292399,79
	219° 50' 02"	7,77		
1448			355445,19	1292394,81
	190° 18' 01"	11,13		
1449			355434,24	1292392,82
	186° 19' 45"	40,55		
1450			355393,94	1292388,35
	184° 46' 18"	35,94		
1451			355358,12	1292385,36
	198° 24' 22"	18,88		
1452			355340,21	1292379,4
	212° 49' 58"	18,35		
1453			355324,79	1292369,45
	244° 38' 08"	10,46		
1454			355320,31	1292360
	273° 06' 39"	18,43		
1455			355321,31	1292341,6
	297° 49' 52"	20,24		
1456			355330,76	1292323,7
	312° 24' 34"	30,97		

Название (номер) межевого знака	Дирекционные углы (град. мин. сек.)	Длина линии(м)	X координата	Y координата
1457			355351,65	1292300,83
	313° 59' 33"	39,41		
1458			355379,02	1292272,48
	311° 38' 20"	17,97		
1459			355390,96	1292259,05
	285° 03' 49"	13,39		
1460			355394,44	1292246,12
	270° 00' 00"	16,41		
1461			355394,44	1292229,71
	251° 01' 09"	25,89		
1462			355386,02	1292205,23
	237° 06' 50"	41,31		
1463			355363,59	1292170,54
	229° 47' 22"	54,71		
1464			355328,27	1292128,76
	243° 05' 54"	39,58		
1465			355310,36	1292093,46
	253° 44' 40"	24,86		
1466			355303,4	1292069,59
	275° 22' 29"	26,48		
1467			355305,88	1292043,23
	277° 50' 09"	25,6		
1468			355309,37	1292017,87
	288° 37' 54"	45,14		
1469			355323,79	1291975,1
	283° 09' 56"	15,32		
1470			355327,28	1291960,18
	270° 00' 00"	15,41		
1471			355327,28	1291944,77
	255° 18' 04"	21,6		
1472			355321,8	1291923,88
	238° 13' 55"	24,56		
1473			355308,87	1291903
	218° 08' 16"	26,57		
1474			355287,97	1291886,59
	209° 14' 24"	57,01		
1475			355238,22	1291858,74
	217° 24' 10"	21,29		
1476			355221,31	1291845,81
	245° 20' 48"	13,14		
1477			355215,83	1291833,87
	270° 00' 00"	13,42		
1478			355215,83	1291820,45
	270° 00' 00"	19,4		
1479			355215,83	1291801,05
	272° 03' 23"	27,87		
1480			355216,83	1291773,2
	270° 00' 00"	31,82		
1481			355216,83	1291741,38
	260° 05' 47"	31,8		
1482			355211,36	1291710,05
	243° 43' 01"	42,7		
1483			355192,45	1291671,76
	232° 25' 45"	16,52		

Название (номер) межевого знака	Дирекционные углы (град. мин. сек.)	Длина линии(м)	X координата	Y координата
1484			355182,38	1291658,67
	232° 25' 38"	40,59		
1485			355157,63	1291626,5
	253° 03' 58"	14,97		
1486			355153,27	1291612,18
	253° 01' 28"	8,94		
1487			355150,66	1291603,63
	266° 38' 58"	16,94		
1488			355149,67	1291586,72
	271° 26' 51"	19,4		
1489			355150,16	1291567,33
	287° 06' 17"	20,3		
1490			355156,13	1291547,93
	300° 23' 58"	16,72		
1491			355164,59	1291533,51
	270° 00' 00"	16,91		
1492			355164,59	1291516,6
	252° 01' 26"	19,34		
1493			355158,62	1291498,2
	236° 18' 11"	23,31		
1494			355145,69	1291478,81
	256° 59' 09"	33,17		
1495			355138,22	1291446,49
	242° 28' 24"	26,92		
1496			355125,78	1291422,62
	189° 14' 15"	127,02		
1497			355000,41	1291402,23
	189° 07' 42"	241,36		
1498			354762,11	1291363,94
	169° 00' 46"	100,63		
1499			354663,32	1291383,12
	168° 53' 38"	148,27		
1500			354517,83	1291411,68
	272° 22' 56"	51,48		
1501			354519,97	1291360,24
	272° 48' 02"	517,6		
1502			354545,26	1290843,26
	273° 01' 14"	330,79		
1503			354562,69	1290512,93
	271° 21' 20"	290,84		
1504			354569,57	1290222,17
	272° 31' 43"	203,1		
1505			354578,53	1290019,27
	271° 10' 23"	218,85		
1506			354583,01	1289800,47
	268° 51' 20"	149,72		
1507			354580,02	1289650,78
	269° 12' 53"	137,18		
1508			354578,14	1289513,61
	269° 12' 58"	116,95		
1509			354576,54	1289396,67
	268° 12' 55"	175,63		
1510			354571,07	1289221,13
	266° 04' 32"	261,69		

Название (номер) межевого знака	Дирекционные углы (град. мин. сек.)	Длина линии(м)	X координата	Y координата
1511			354553,16	1288960,05
	265° 32' 30"	345,67		
1512			354526,29	1288615,43
	264° 59' 16"	279,05		
1513			354501,91	1288337,45
	265° 24' 25"	105,77		
1514			354493,44	1288232,02
	171° 56' 49"	142,91		
1515			354351,94	1288252,04
	172° 49' 59"	239,18		
1516			354114,63	1288281,88
	172° 07' 35"	239,58		
1517			353877,31	1288314,7
	171° 50' 04"	98		
1518			353780,3	1288328,62
	174° 32' 26"	203,9		
1519			353577,32	1288348,02
	174° 36' 32"	206,38		
1520			353371,85	1288367,41
	172° 37' 48"	85,28		
1521			353287,27	1288378,35
	174° 41' 41"	112,91		
1522			353174,84	1288388,79
	174° 44' 13"	113,92		
1523			353061,4	1288399,24
	173° 24' 52"	138,73		
1524			352923,59	1288415,15
	174° 01' 20"	200,59		
1525			352724,09	1288436,04
	171° 39' 16"	219,23		
1526			352507,18	1288467,86
	172° 45' 22"	173,52		
1527			352335,04	1288489,74
	175° 35' 17"	69,15		
1528			352266,09	1288495,06
	173° 07' 51"	256,76		
1529			352011,17	1288525,77
	174° 18' 23"	229,61		
1530			351782,69	1288548,55
	173° 23' 40"	50,33		
1531			351732,69	1288554,34
	173° 24' 23"	37,71		
1532			351695,23	1288558,67
	171° 59' 15"	219,03		
1533			351478,34	1288589,2
	173° 51' 03"	218,18		
1534			351261,42	1288612,57
	173° 27' 59"	192,29		
1535			351070,38	1288634,45
	174° 39' 48"	213,86		
1536			350857,45	1288654,34
	173° 38' 50"	224,76		
1537			350634,07	1288679,21
	173° 44' 55"	219,21		

Название (номер) межевого знака	Дирекционные углы (град. мин. сек.)	Длина линии(м)	X координата	Y координата
1538			350416,16	1288703,08
	173° 22' 54"	224,38		
1539			350193,28	1288728,94
	173° 22' 47"	155,27		
1540			350039,05	1288746,84
	173° 54' 33"	89,06		
1541			349950,49	1288756,29
	270° 14' 03"	122,33		
1542			349950,99	1288633,96
	265° 22' 42"	98,79		
1543			349943,03	1288535,49
	264° 01' 38"	229,5		
1544			349919,15	1288307,24
	264° 11' 42"	304,91		
1545			349888,31	1288003,89
	264° 23' 47"	152,9		
1546			349873,38	1287851,72
	264° 13' 36"	232,42		
1547			349850	1287620,48
	265° 05' 39"	186,16		
1548			349834,08	1287435
	265° 14' 51"	156,19		
1549			349821,14	1287279,35
	175° 16' 01"	96,35		
1550			349725,12	1287287,3
	174° 59' 07"	244,71		
1551			349481,35	1287308,69
	175° 50' 45"	109,75		
1552			349371,89	1287316,64
	176° 14' 08"	196,93		
1553			349175,38	1287329,57
	175° 25' 40"	72,63		
1554			349102,98	1287335,36
	175° 20' 10"	26,69		
1555			349076,38	1287337,53
	265° 24' 05"	68,35		
1556			349070,9	1287269,4
	177° 14' 54"	155,4		
1557			348915,68	1287276,86
	176° 18' 41"	108,18		
1558			348807,72	1287283,82
	92° 13' 22"	64,2		
1559			348805,23	1287347,97
	172° 45' 45"	31,59		
1560			348773,89	1287351,95
	173° 32' 42"	109,23		
1561			348665,35	1287364,23
	173° 31' 18"	155,63		
1562			348510,71	1287381,79
	175° 37' 25"	35,25		
1563			348475,56	1287384,48
	210° 29' 56"	7,82		
1564			348468,82	1287380,51
	173° 40' 54"	892,4		

Название (номер) межевого знака	Дирекционные углы (град. мин. сек.)	Длина линии(м)	X координата	Y координата
1565			347581,84	1287478,72
	173° 40' 13"	30,57		
1566			347551,46	1287482,09
	263° 45' 11"	250,98		
1567			347524,15	1287232,6
	260° 53' 25"	111,16		
1568			347506,55	1287122,84
	262° 53' 12"	18,25		
1569			347504,29	1287104,73
	263° 51' 30"	19,44		
1570			347502,21	1287085,4
	263° 52' 15"	13,49		
1571			347500,77	1287071,99
	263° 52' 39"	425,67		
1572			347455,37	1286648,75
	261° 57' 29"	378,85		
1573			347402,37	1286273,63
	269° 44' 30"	22,18		
1574			347402,27	1286251,45
	340° 24' 47"	17,3		
1575			347418,57	1286245,65
	338° 48' 50"	704,62		
1576			348075,57	1285991
	347° 57' 33"	322,42		
1577			348390,9	1285923,74
	328° 08' 42"	423,71		
1578			348750,79	1285700,12
	331° 25' 06"	6,35		
1579			348756,37	1285697,08
	324° 41' 04"	93,86		
1580			348832,96	1285642,82
	248° 54' 28"	31,51		
1581			348821,62	1285613,42
	248° 54' 38"	72,92		
1582			348795,38	1285545,38
	255° 27' 52"	155,31		
1583			348756,4	1285395,04
	268° 45' 24"	64,06		
1584			348755,01	1285331
	281° 09' 22"	100,73		
1585			348774,5	1285232,17
	283° 11' 51"	115,81		
1586			348800,94	1285119,42
	304° 59' 41"	33,98		
1587			348820,43	1285091,58
	322° 07' 36"	31,75		
1588			348845,49	1285072,09
	304° 49' 07"	39		
1589			348867,76	1285040,07
	259° 41' 25"	31,12		
1590			348862,19	1285009,45
	272° 37' 01"	30,66		
1591			348863,59	1284978,82
	322° 06' 56"	31,74		

Название (номер) межевого знака	Дирекционные углы (град. мин. сек.)	Длина линии(м)	X координата	Y координата
1592			348888,64	1284959,33
	309° 48' 14"	43,49		
1593			348916,48	1284925,92
	287° 55' 43"	49,74		
1594			348931,79	1284878,6
	279° 09' 38"	43,72		
1595			348938,75	1284835,44
	291° 48' 31"	29,99		
1596			348949,89	1284807,6
	279° 28' 24"	25,4		
1597			348954,07	1284782,55
	259° 06' 54"	110,57		
1598			348933,19	1284673,97
	270° 49' 02"	97,45		
1599			348934,58	1284576,53
	252° 14' 58"	36,54		
1600			348923,44	1284541,73
	278° 20' 31"	105,53		
1601			348938,75	1284437,32
	288° 10' 55"	98,16		
1602			348969,38	1284344,06
	305° 54' 23"	49,84		
1603			348998,61	1284303,69
	343° 18' 03"	72,66		
1604			349068,21	1284282,81
	358° 52' 42"	71,01		
1605			349139,21	1284281,42
	341° 14' 14"	77,91		
1606			349212,98	1284256,36
	323° 58' 24"	56,8		
1607			349258,92	1284222,95
	297° 45' 24"	59,78		
1608			349286,76	1284170,05
	327° 15' 53"	115,84		
1609			349384,2	1284107,41
	292° 17' 03"	45,83		
1610			349401,58	1284065
	297° 20' 29"	22,77		
1611			349412,04	1284044,77
	326° 46' 03"	48,26		
1612			349452,41	1284018,32
	321° 20' 34"	35,65		
1613			349480,25	1283996,05
	294° 46' 40"	59,79		
1614			349505,31	1283941,76
	303° 16' 21"	106,56		
1615			349563,77	1283852,67
	291° 10' 09"	46,27		
1616			349580,48	1283809,52
	283° 26' 50"	65,83		
1617			349595,79	1283745,49
	276° 07' 14"	39,2		
1618			349599,97	1283706,51
	307° 14' 13"	43,71		

Название (номер) межевого знака	Дирекционные углы (град. мин. сек.)	Длина линии(м)	X координата	Y координата
1619			349626,42	1283671,71
	313° 21' 35"	68,92		
1620			349673,74	1283621,6
	275° 43' 22"	27,98		
1621			349676,53	1283593,76
	288° 52' 44"	55,91		
1622			349694,62	1283540,86
	298° 26' 48"	38		
1623			349712,72	1283507,45
	315° 01' 02"	23,62		
1624			349729,43	1283490,75
	336° 01' 39"	41,13		
1625			349767,01	1283474,04
	314° 15' 25"	75,8		
1626			349819,91	1283419,75
	331° 36' 59"	180,66		
1627			349978,85	1283333,87
	276° 02' 26"	9,5		
1628			349979,85	1283324,42
	262° 41' 54"	63,58		
1629			349971,77	1283261,36
	261° 51' 31"	87		
1630			349959,45	1283175,24
	265° 35' 45"	32,43		
1631			349956,96	1283142,91
	263° 34' 28"	40,03		
1632			349952,48	1283103,13
	270° 00' 00"	28,84		
1633			349952,48	1283074,29
	288° 53' 51"	19,98		
1634			349958,95	1283055,39
	298° 19' 19"	22,03		
1635			349969,4	1283036
	284° 36' 02"	11,82		
1636			349972,38	1283024,56
	270° 00' 00"	13,43		
1637			349972,38	1283011,13
	246° 35' 19"	16,26		
1638			349965,92	1282996,21
	223° 31' 34"	20,62		
1639			349950,97	1282982,01
	207° 50' 10"	29,23		
1640			349925,12	1282968,36
	194° 40' 43"	31,37		
1641			349894,77	1282960,41
	178° 46' 30"	23,39		
1642			349871,39	1282960,91
	165° 31' 15"	29,8		
1643			349842,54	1282968,36
	180° 00' 00"	25,87		
1644			349816,67	1282968,36
	180° 00' 00"	20,4		
1645			349796,27	1282968,36
	200° 07' 18"	15,9		

Название (номер) межевого знака	Дирекционные углы (град. мин. сек.)	Длина линии(м)	X координата	Y координата
1646			349781,34	1282962,89
	216° 19' 06"	20,99		
1647			349764,43	1282950,46
	318° 58' 35"	115,53		
1648			349851,59	1282874,63
	318° 58' 34"	62,51		
1649			349898,75	1282833,6
	318° 49' 35"	52,88		
1650			349938,55	1282798,79
	242° 34' 31"	74,51		
1651			349904,23	1282732,65
	241° 43' 44"	142,85		
1652			349836,57	1282606,84
	241° 08' 55"	78,36		
1653			349798,76	1282538,21
	257° 19' 37"	24,98		
1654			349793,28	1282513,84
	265° 14' 51"	29,93		
1655			349790,8	1282484,01
	266° 08' 33"	33,3		
1656			349788,56	1282450,79
	266° 09' 56"	40,97		
1657			349785,82	1282409,91
	265° 44' 11"	93,75		
1658			349778,85	1282316,42
	268° 19' 11"	84,58		
1659			349776,37	1282231,88
	269° 01' 18"	204,41		
1660			349772,88	1282027,5
	268° 48' 07"	285,51		
1661			349766,91	1281742,05
	268° 53' 02"	255,15		
1662			349761,94	1281486,95
	268° 41' 19"	204,94		
1663			349757,25	1281282,06
	269° 19' 26"	144,93		
1664			349755,54	1281137,14
	180° 44' 22"	115,46		
1665			349640,09	1281135,65
	181° 08' 08"	250,79		
1666			349389,35	1281130,68
	180° 11' 49"	291,04		
1667			349098,31	1281129,68
	179° 39' 32"	250,25		
1668			348848,06	1281131,17
	179° 33' 12"	255,23		
1669			348592,84	1281133,16
	179° 17' 26"	281,11		
1670			348311,75	1281136,64
	179° 08' 44"	233,36		
1671			348078,42	1281140,12
	176° 57' 50"	244,12		
1672			347834,64	1281153,05
	179° 36' 30"	146,27		

Название (номер) межевого знака	Дирекционные углы (град. мин. сек.)	Длина линии(м)	X координата	Y координата
1673			347688,37	1281154,05
	178° 42' 20"	88,08		
1674			347600,31	1281156,04
	240° 07' 56"	196,17		
1675			347502,62	1280985,93
	240° 08' 03"	183,47		
1676			347411,26	1280826,83
	241° 29' 52"	191,83		
1677			347319,72	1280658,25
	241° 46' 17"	231,4		
1678			347210,27	1280454,37
	118° 26' 52"	64,66		
1679			347179,47	1280511,22
	136° 07' 01"	55,86		
1680			347139,21	1280549,94
	142° 57' 02"	95,09		
1681			347063,32	1280607,23
	113° 11' 45"	82,56		
1682			347030,8	1280683,12
	87° 52' 37"	41,84		
1683			347032,35	1280724,93
	215° 04' 30"	127,96		
1684			346927,63	1280651,4
	215° 04' 38"	191,43		
1685			346770,97	1280541,39
	216° 25' 32"	132,32		
1686			346664,5	1280462,82
	215° 55' 17"	267,85		
1687			346447,59	1280305,68
	173° 35' 35"	222,78		
1688			346226,2	1280330,54
	173° 51' 10"	121,31		
1689			346105,59	1280343,53
	172° 56' 48"	83,23		
1690			346022,99	1280353,75
	172° 24' 16"	90,79		
1691			345933	1280365,75
	199° 26' 24"	54,08		
1692			345882	1280347,75
	229° 11' 06"	87,21		
1693			345825	1280281,75
	229° 23' 55"	55,32		
1694			345789	1280239,75
	195° 56' 50"	87,35		
1695			345705,01	1280215,75
	174° 33' 35"	63,29		
1696			345642,01	1280221,75
	187° 45' 55"	66,61		
1697			345576,01	1280212,75
	217° 52' 06"	68,4		
1698			345522,01	1280170,76
	216° 23' 21"	70,79		
1699			345465,02	1280128,76
	211° 25' 46"	63,29		

Название (номер) межевого знака	Дирекционные углы (град. мин. сек.)	Длина линии(м)	X координата	Y координата
1700			345411,02	1280095,76
	211° 45' 32"	370,46		
1701			345096,03	1279900,77
	284° 48' 50"	375,47		
1702			345192,03	1279537,78
	251° 47' 27"	240,01		
1703			345117,03	1279309,79
	182° 43' 35"	378,41		
1704			344739,05	1279291,79
	220° 43' 55"	427,56		
1705			344415,06	1279012,8
	270° 54' 48"	34,5		
1706			344415,61	1278978,3
	254° 24' 24"	25,26		
1707			344408,82	1278953,97
	233° 27' 47"	21,33		
1708			344396,12	1278936,83
	215° 57' 03"	44,64		
1709			344359,98	1278910,62
	144° 51' 38"	126,76		
1710			344256,32	1278983,58
	142° 01' 45"	44,03		
1711			344221,61	1279010,67
	140° 51' 47"	551,29		
1712			343794,01	1279358,63
	140° 15' 10"	5,02		
1713			343790,15	1279361,84
	140° 14' 05"	629,63		
1714			343306,17	1279764,58
	231° 21' 32"	327,59		
1715			343101,61	1279508,71
	232° 35' 34"	358,71		
1716			342883,7	1279223,77
	232° 00' 03"	103,09		
1717			342820,23	1279142,53
	232° 26' 28"	437,99		
1718			342553,24	1278795,32
	236° 25' 16"	4,29		
1719			342550,87	1278791,75
	232° 21' 27"	22,25		
1720			342537,28	1278774,13
	227° 56' 56"	21,31		
1721			342523,01	1278758,31
	231° 30' 55"	134,36		
1722			342439,4	1278653,14
	235° 01' 27"	17,31		
1723			342429,48	1278638,96
	236° 23' 31"	81,34		
1724			342384,46	1278571,22
	287° 09' 14"	33,67		
1725			342394,39	1278539,05
	306° 58' 03"	28,19		
1726			342411,34	1278516,53
	298° 24' 38"	64,29		

Название (номер) межевого знака	Дирекционные углы (град. мин. сек.)	Длина линии(м)	X координата	Y координата
1727			342441,93	1278459,98
	296° 19' 49"	49,13		
1728			342463,72	1278415,95
	306° 28' 00"	59,66		
1729			342499,18	1278367,97
	292° 29' 22"	27,37		
1730			342509,65	1278342,68
	308° 24' 28"	63,19		
1731			342548,91	1278293,16
	292° 18' 03"	108,62		
1732			342590,13	1278192,66
	263° 05' 17"	62,07		
1733			342582,66	1278131,04
	208° 31' 00"	185,94		
1734			342419,28	1278042,27
	194° 01' 21"	182,37		
1735			342242,34	1277998,08
	193° 08' 39"	161,21		
1736			342085,35	1277961,42
	186° 49' 25"	57,06		
1737			342028,69	1277954,64
	172° 39' 51"	80,9		
1738			341948,45	1277964,97
	242° 00' 00"	387,52		
1739			341766,52	1277622,81
	242° 13' 00"	345,59		
1740			341605,43	1277317,06
	242° 19' 51"	417,99		
1741			341411,33	1276946,87
	242° 12' 35"	457,43		
1742			341198,06	1276542,2
	241° 36' 45"	563,64		
1743			340930,09	1276046,34
	242° 20' 55"	408,3		
1744			340740,6	1275684,67
	243° 16' 41"	405,02		
1745			340558,48	1275322,91
	240° 54' 35"	467		
1746			340331,43	1274914,82
	309° 58' 46"	1759,31		
1747			341461,81	1273566,71
	310° 02' 23"	510,54		
1748			341790,25	1273175,84
	310° 59' 18"	24,56		
1749			341806,36	1273157,3
	310° 59' 29"	74,24		
1750			341855,06	1273101,26
	243° 24' 32"	9,85		
1751			341850,65	1273092,45
	249° 34' 24"	31,12		
1752			341839,79	1273063,29
	248° 17' 06"	35,76		
1753			341826,56	1273030,07
	257° 11' 18"	38,24		

Название (номер) межевого знака	Дирекционные углы (град. мин. сек.)	Длина линии(м)	X координата	Y координата
1754			341818,08	1272992,78
	255° 55' 39"	15,38		
1755			341814,34	1272977,86
	259° 07' 54"	25,19		
1756			341809,59	1272953,12
	265° 11' 09"	28,24		
1757			341807,22	1272924,98
	267° 40' 46"	33,59		
1758			341805,86	1272891,42
	271° 26' 11"	27,13		
1759			341806,54	1272864,3
	279° 19' 31"	46,04		
1760			341814	1272818,87
	289° 47' 54"	41,07		
1761			341827,91	1272780,23
	288° 54' 39"	67,02		
1762			341849,63	1272716,83
	280° 28' 02"	22,4		
1763			341853,7	1272694,8
	260° 17' 43"	12,04		
1764			341851,67	1272682,93
	236° 15' 40"	9,78		
1765			341846,24	1272674,8
	225° 53' 05"	15,11		
1766			341835,72	1272663,95
	216° 57' 32"	36,09		
1767			341806,88	1272642,25
	219° 13' 54"	50,37		
1768			341767,86	1272610,39
	227° 11' 19"	55,92		
1769			341729,86	1272569,37
	236° 38' 10"	46,28		
1770			341704,41	1272530,72
	242° 29' 21"	27,91		
1771			341691,52	1272505,97
	251° 54' 28"	15,33		
1772			341686,76	1272491,4
	264° 01' 28"	117,48		
1773			341674,53	1272374,56
	249° 27' 38"	185,83		
1774			341609,33	1272200,54
	232° 58' 42"	61,18		
1775			341572,49	1272151,69
	221° 19' 26"	42,57		
1776			341540,52	1272123,58
	234° 35' 27"	31,62		
1777			341522,2	1272097,81
	250° 05' 31"	20,91		
1778			341515,08	1272078,15
	260° 01' 09"	19,62		
1779			341511,68	1272058,83
	264° 44' 44"	25,88		
1780			341509,31	1272033,06
	272° 03' 58"	56,31		

Название (номер) межевого знака	Дирекционные углы (град. мин. сек.)	Длина линии(м)	X координата	Y координата
1781			341511,34	1271976,79
	270° 21' 09"	55,26		
1782			341511,68	1271921,53
	269° 36' 57"	46,25		
1783			341511,37	1271875,28
	263° 52' 01"	38,19		
1784			341507,29	1271837,31
	257° 17' 12"	37,71		
1785			341498,99	1271800,52
	246° 20' 22"	28,33		
1786			341487,62	1271774,57
	239° 46' 42"	67,67		
1787			341453,56	1271716,1
	241° 44' 26"	78,04		
1788			341416,61	1271647,36
	243° 02' 19"	76,29		
1789			341382,02	1271579,36
	251° 45' 27"	51,81		
1790			341365,8	1271530,15
	256° 51' 53"	28,38		
1791			341359,35	1271502,51
	285° 27' 35"	22,85		
1792			341365,44	1271480,49
	291° 49' 05"	25,56		
1793			341374,94	1271456,76
	297° 21' 44"	27		
1794			341387,35	1271432,78
	309° 15' 30"	41,56		
1795			341413,65	1271400,6
	308° 42' 43"	36,02		
1796			341436,18	1271372,49
	325° 13' 39"	14,54		
1797			341448,12	1271364,2
	336° 56' 26"	51,93		
1798			341495,9	1271343,86
	333° 38' 43"	52,35		
1799			341542,81	1271320,62
	326° 30' 41"	9,46		
1800			341550,7	1271315,4
	295° 10' 30"	12,91		
1801			341556,19	1271303,72
	288° 25' 16"	13,07		
1802			341560,32	1271291,32
	314° 49' 25"	13,79		
1803			341570,04	1271281,54
	329° 52' 47"	10,6		
1804			341579,21	1271276,22
	344° 28' 01"	13,74		
1805			341592,45	1271272,54
	359° 09' 18"	13,56		
1806			341606,01	1271272,34
	14° 40' 35"	17,37		
1807			341622,81	1271276,74
	27° 50' 02"	30,5		

Название (номер) межевого знака	Дирекционные углы (град. мин. сек.)	Длина линии(м)	X координата	Y координата
1808			341649,78	1271290,98
	19° 54' 35"	20,03		
1809			341668,61	1271297,8
	1° 50' 10"	19,35		
1810			341687,95	1271298,42
	357° 19' 35"	13,94		
1811			341701,87	1271297,77
	345° 51' 47"	15,19		
1812			341716,6	1271294,06
	336° 29' 33"	15,34		
1813			341730,67	1271287,94
	341° 02' 41"	16,72		
1814			341746,48	1271282,51
	0° 17' 46"	19,35		
1815			341765,83	1271282,61
	354° 30' 46"	27,3		
1816			341793	1271280
	305° 50' 16"	44,41		
1817			341819	1271244
	278° 07' 48"	42,43		
1818			341825	1271202
	280° 53' 08"	79,43		
1819			341840	1271124
	292° 14' 56"	23,77		
1820			341849	1271102
	267° 30' 38"	23,02		
1821			341848	1271079
	255° 31' 47"	32,02		
1822			341840	1271048
	255° 57' 50"	65,97		
1823			341824	1270984
	263° 46' 27"	55,33		
1824			341818	1270929
	274° 30' 50"	38,12		
1825			341821	1270891
	285° 04' 07"	26,93		
1826			341828	1270865
	293° 29' 55"	25,08		
1827			341838	1270842
	300° 04' 07"	43,91		
1828			341860	1270804
	305° 50' 16"	66,61		
1829			341899	1270750
	313° 09' 09"	43,86		
1830			341929	1270718
	320° 11' 40"	39,05		
1831			341959	1270693
	349° 26' 20"	60,02		
1832			342018	1270682
	346° 25' 46"	29,83		
1833			342047	1270675
	330° 15' 18"	40,31		
1834			342082	1270655
	344° 03' 17"	36,4		

Название (номер) межевого знака	Дирекционные углы (град. мин. сек.)	Длина линии(м)	X координата	Y координата
1835			342117	1270645
	4° 45' 49"	24,08		
1836			342141	1270647
	23° 44' 58"	81,94		
1837			342216	1270680
	15° 22' 35"	41,48		
1838			342256	1270691
	347° 49' 43"	52,17		
1839			342307	1270680
	329° 12' 24"	23,65		
1840			342327,32	1270667,89
	324° 09' 54"	68,77		
1841			342383,07	1270627,63
	344° 03' 01"	56,37		
1842			342437,27	1270612,14
	308° 31' 10"	96,98		
1843			342497,67	1270536,26
	288° 21' 35"	337,23		
1844			342603,89	1270216,2
	288° 21' 53"	41,32		
1845			342616,91	1270176,98
	288° 21' 13"	20,07		
1846			342623,23	1270157,93
	8° 06' 45"	50,88		
1847			342673,6	1270165,11
	20° 20' 46"	31,95		
1848			342703,56	1270176,22
	5° 03' 50"	18,69		
1849			342722,18	1270177,87
	6° 41' 31"	100,4		
1850			342821,9	1270189,57
	3° 26' 34"	644,12		
1851			343464,86	1270228,25
	10° 37' 49"	144,14		
1852			343606,53	1270254,84
	4° 16' 29"	867,19		
1853			344471,31	1270319,48
	2° 21' 13"	699,58		
1854			345170,3	1270348,21
	293° 05' 03"	16,43		
1855			345176,74	1270333,1
	295° 08' 33"	572,44		
1856			345419,95	1269814,9
	292° 05' 54"	155,56		
1857			345478,47	1269670,77
	272° 44' 50"	55,08		
1858			345481,11	1269615,75
	306° 38' 45"	93,64		
1859			345537	1269540,62
	296° 05' 50"	95,32		
1860			345578,93	1269455,02
	291° 14' 52"	168,71		
1861			345640,07	1269297,78
	283° 34' 23"	182,41		

Название (номер) межевого знака	Дирекционные углы (град. мин. сек.)	Длина линии(м)	X координата	Y координата
1862			345682,88	1269120,46
	282° 09' 03"	139,39		
1863			345712,22	1268984,19
	272° 42' 46"	62,96		
1864			345715,2	1268921,3
	261° 02' 47"	70,74		
1865			345704,19	1268851,42
	271° 40' 40"	89,49		
1866			345706,81	1268761,97
	263° 56' 00"	76,08		
1867			345698,77	1268686,32
	245° 43' 43"	45,03		
1868			345680,26	1268645,27
	250° 54' 22"	120,17		
1869			345640,95	1268531,71
	325° 15' 13"	65,9		
1870			345695,1	1268494,15
	328° 43' 22"	109,36		
1871			345788,57	1268437,37
	316° 28' 34"	33,49		
1872			345812,85	1268414,31
	253° 52' 21"	27,65		
1873			345805,17	1268387,75
	9° 37' 19"	23,03		
1874			345827,88	1268391,6
	339° 43' 25"	24,21		
1875			345850,59	1268383,21
	331° 27' 09"	103,81		
1876			345941,78	1268333,6
	340° 50' 20"	43,66		
1877			345983,02	1268319,27
	331° 48' 50"	55,49		
1878			346031,93	1268293,06
	321° 38' 57"	91,78		
1879			346103,91	1268236,11
	298° 57' 25"	59,9		
1880			346132,91	1268183,7
	279° 28' 53"	83,77		
1881			346146,71	1268101,07
	288° 03' 59"	42,27		
1882			346159,82	1268060,88
	310° 08' 26"	58,26		
1883			346197,38	1268016,34
	319° 20' 53"	113,97		
1884			346283,85	1267942,09
	335° 37' 38"	61,38		
1885			346339,76	1267916,76
	327° 00' 41"	59,36		
1886			346389,55	1267884,44
	309° 02' 46"	101,23		
1887			346453,32	1267805,82
	283° 43' 25"	40,47		
1888			346462,92	1267766,51
	223° 56' 36"	568,96		

Название (номер) межевого знака	Дирекционные углы (град. мин. сек.)	Длина линии(м)	X координата	Y координата
1889			346053,25	1267371,68
	225° 00' 00"	34,59		
1890			346028,79	1267347,22
	224° 32' 53"	156,89		
1891			345916,98	1267237,16
	222° 34' 17"	52,06		
1892			345878,64	1267201,94
	205° 04' 14"	32,92		
1893			345848,82	1267187,99
	224° 53' 25"	29,53		
1894			345827,9	1267167,15
	247° 16' 28"	20,84		
1895			345819,85	1267147,93
	222° 34' 28"	349,7		
1896			345562,33	1266911,34
	224° 18' 06"	335,89		
1897			345321,94	1266676,74
	202° 09' 39"	13,92		
1898			345309,05	1266671,49
	230° 23' 10"	43,62		
1899			345281,24	1266637,89
	223° 54' 45"	162,81		
1900			345163,95	1266524,97
	223° 54' 32"	115,48		
1901			345080,75	1266444,88
	225° 17' 35"	17,97		
1902			345068,11	1266432,11
	226° 00' 54"	319,75		
1903			344846,05	1266202,04
	232° 57' 44"	10,92		
1904			344839,47	1266193,32
	321° 28' 01"	2,83		
1905			344841,68	1266191,56
	342° 22' 53"	77,9		
1906			344915,93	1266167,98
	340° 59' 17"	933,15		
1907			345798,18	1265863,99
	341° 05' 36"	1072,91		
1908			346813,2	1265516,34
	297° 33' 06"	90,65		
1909			346855,13	1265435,97
	295° 41' 13"	866,56		
1910			347230,74	1264655,05
	53° 44' 50"	32,5		
1911			347249,96	1264681,26
	39° 10' 09"	3,69		
1912			347252,82	1264683,59
	320° 30' 35"	385,98		
1913			347550,69	1264438,13
	318° 15' 53"	282,11		
1914			347761,21	1264250,33
	315° 30' 39"	276,72		
1915			347958,62	1264056,41
	337° 04' 54"	607,91		

Название (номер межевого знака)	Дирекционные углы (град. мин. сек.)	Длина линии(м)	X координата	Y координата
1916			348518,54	1263819,68
	336° 49' 12"	113,54		
1917			348622,91	1263774,99
	336° 26' 40"	40,89		
1918			348660,39	1263758,65
	336° 26' 37"	172,88		
1919			348818,86	1263689,56
	336° 02' 50"	193,31		
1920			348995,52	1263611,08
	336° 58' 42"	125,47		
1921			349111	1263562,01
	336° 12' 14"	254,39		
1922			349343,76	1263459,37
	336° 17' 17"	225,69		
1923			349550,4	1263368,61
	336° 48' 16"	295,22		
1924			349821,76	1263252,33
	335° 59' 21"	306,16		
1925			350101,43	1263127,75
	335° 52' 40"	71,77		
1926			350166,93	1263098,42
	336° 12' 06"	1747,45		
1927			351765,8	1262393,29
	335° 35' 27"	154,77		
1928			351906,74	1262329,33
	319° 27' 07"	214,62		
1929			352069,82	1262189,81
	319° 38' 14"	208,86		
1930			352228,96	1262054,55
	319° 48' 33"	1528,66		
1931			353396,7	1261068,05
	319° 51' 34"	907,51		
1932			354090,46	1260483,01
	45° 09' 58"	670,93		
1933			354563,5	1260958,8
	44° 56' 06"	816,43		
1934			355141,46	1261535,45
	45° 09' 50"	706,49		
1935			355639,59	1262036,44
	3° 06' 13"	224,22		
1936			355863,48	1262048,58
	3° 15' 26"	619,87		
1937			356482,35	1262083,8
	19° 04' 11"	99,63		
1938			356576,51	1262116,35
	0° 48' 49"	110,58		
1939			356687,08	1262117,92
	65° 30' 36"	520,87		
1940			356903	1262591,93
	64° 40' 29"	19,64		
1941			356911,4	1262609,68
	69° 20' 53"	30,08		
1942			356922,01	1262637,83
	66° 12' 01"	691,76		

Название (номер) межевого знака	Дирекционные углы (град. мин. сек.)	Длина линии(м)	X координата	Y координата
1943			357201,16	1263270,76
	65° 11' 24"	716,95		
1944			357502	1263921,54
	324° 52' 12"	534,71		
1945			357939,31	1263613,85
	296° 32' 07"	8,6		
1946			357943,15	1263606,16
	323° 54' 51"	546,41		
1947			358384,72	1263284,33
	324° 17' 09"	689,14		
1948			358944,26	1262882,05
	334° 58' 13"	10,68		
1949			358953,94	1262877,53
	43° 16' 10"	9,6		
1950			358960,93	1262884,11
	58° 39' 15"	213,24		
1951			359071,86	1263066,23
	59° 29' 39"	505,92		
1952			359328,68	1263502,12
	341° 21' 24"	76,51		
1953			359401,18	1263477,66
	340° 09' 34"	61,76		
1954			359459,27	1263456,7
	341° 06' 14"	223,9		
1955			359671,1	1263384,19
	340° 50' 43"	62,17		
1956			359729,83	1263363,79
	341° 12' 13"	95,28		
1957			359820,03	1263333,09
	339° 50' 17"	66,53		
1958			359882,48	1263310,16
	340° 41' 58"	114,3		
1959			359990,36	1263272,38
	341° 00' 55"	1718,18		
1960			361615,08	1262713,43
	341° 07' 31"	18,95		
1961			361633,01	1262707,3
	82° 38' 46"	2108,08		
1962			361902,84	1264798,04
	69° 54' 35"	21,02		
1963			361910,06	1264817,78
	65° 32' 37"	11,55		
1964			361914,84	1264828,29
	57° 47' 43"	10,06		
1965			361920,2	1264836,8
	52° 14' 45"	9,98		
1966			361926,31	1264844,69
	57° 34' 27"	9,68		
1967			361931,5	1264852,86
	69° 38' 01"	9,19		
1968			361934,7	1264861,48
	60° 52' 43"	28,38		
1969			361948,51	1264886,27
	56° 49' 29"	1041,77		

Название (номер) межевого знака	Дирекционные углы (град. мин. сек.)	Длина линии(м)	X координата	Y координата
1970			362518,57	1265758,23
	343° 07' 52"	628,61		
1971			363120,13	1265575,82
	344° 19' 50"	1043,7		
1972			364125,04	1265293,93
	344° 50' 52"	852,31		
1973			364947,72	1265071,15
	344° 53' 46"	401,81		
1974			365335,65	1264966,45
	350° 42' 57"	1022,92		
1975			366345,17	1264801,42
	351° 48' 00"	447,8		
1976			366788,39	1264737,55
	351° 08' 34"	501,19		
1977			367283,6	1264660,38
	73° 58' 17"	973,54		
1978			367552,41	1265596,07
	67° 36' 22"	212,3		
1979			367633,29	1265792,36
	67° 10' 27"	38,95		
1980			367648,4	1265828,26
	67° 13' 28"	1045,48		
1981			368053,13	1266792,22
	66° 57' 44"	1059,88		
1982			368467,9	1267767,57
	67° 15' 38"	354,53		
1983			368604,94	1268094,54
	66° 48' 04"	351,41		
1984			368743,37	1268417,54
	10° 34' 23"	15,1		
1985			368758,21	1268420,31
	5° 04' 12"	243,62		
1986			369000,88	1268441,84
	5° 13' 08"	217,34		
1987			369217,32	1268461,61
	4° 26' 22"	287,83		
1988			369504,29	1268483,89
	4° 50' 04"	181,07		
1989			369684,72	1268499,15
	4° 51' 05"	111,15		
1990			369795,47	1268508,55
	343° 37' 11"	17,2		
1991			369811,97	1268503,7
	343° 27' 53"	55,52		
1992			369865,19	1268487,9
	343° 44' 01"	60,09		
1993			369922,87	1268471,07
	343° 38' 29"	120,36		
1994			370038,36	1268437,17
	343° 50' 23"	203,9		
1995			370234,2	1268380,42
	341° 44' 27"	194,85		
1996			370419,24	1268319,37
	341° 39' 35"	222,18		

Название (номер) межевого знака	Дирекционные углы (град. мин. сек.)	Длина линии(м)	X координата	Y координата
1997			370630,13	1268249,46
	327° 44' 15"	171,77		
1998			370775,38	1268157,77
	38° 19' 02"	67,93		
1999			370828,68	1268199,89
	1° 06' 49"	126,07		
2000			370954,73	1268202,34
	358° 03' 39"	94,86		
2001			371049,54	1268199,13
	4° 14' 35"	50,01		
2002			371099,41	1268202,83
	6° 03' 33"	13,74		
2003			371113,07	1268204,28
	4° 30' 39"	521,06		
2004			371632,52	1268245,26
	65° 13' 47"	56,11		
2005			371656,03	1268296,21
	81° 35' 18"	6,9		
2006			371657,04	1268303,04
	59° 37' 33"	110		
2007			371712,66	1268397,94
	59° 33' 05"	176,97		
2008			371802,34	1268550,5
	59° 51' 42"	269,07		
2009			371937,44	1268783,2
	58° 50' 59"	136,89		
2010			372008,25	1268900,35
	59° 49' 43"	98,47		
2011			372057,74	1268985,48
	59° 36' 47"	88,43		
2012			372102,47	1269061,76
	58° 45' 57"	98,51		
2013			372153,55	1269145,99
	57° 45' 40"	59,57		
2014			372185,33	1269196,38
	327° 56' 28"	148,4		
2015			372311,1	1269117,61
	327° 27' 43"	219,48		
2016			372496,13	1268999,56
	329° 30' 14"	50,23		
2017			372539,41	1268974,07
	16° 12' 29"	62,01		
2018			372598,96	1268991,38
	14° 54' 41"	38,74		
2019			372636,4	1269001,35
	19° 34' 46"	53,98		
2020			372687,26	1269019,44
	121° 06' 02"	89,87		
2021			372640,84	1269096,39
	114° 47' 07"	55,29		
2022			372617,66	1269146,59
	113° 23' 07"	235,82		
2023			372524,06	1269363,04
	109° 00' 46"	225,8		

Название (номер) межевого знака	Дирекционные углы (град. мин. сек.)	Длина линии(м)	X координата	Y координата
2024			372450,5	1269576,52
	130° 21' 59"	11,38		
2025			372443,13	1269585,19
	20° 05' 23"	69,87		
2026			372508,75	1269609,19
	73° 08' 20"	193,45		
2027			372564,86	1269794,32
	57° 36' 13"	57		
2028			372595,4	1269842,45
	51° 31' 20"	63,43		
2029			372634,87	1269892,11
	58° 14' 59"	631,2		
2030			372967,02	1270428,85
	68° 57' 56"	223,66		
2031			373047,3	1270637,61
	70° 11' 48"	431,53		
2032			373193,5	1271043,62
	71° 18' 54"	273,19		
2033			373281,02	1271302,41
	69° 13' 35"	84,47		
2034			373310,98	1271381,39
	69° 55' 43"	23,25		
2035			373318,96	1271403,23
	69° 56' 02"	84,44		
2036			373347,93	1271482,54
	64° 17' 02"	6,34		
2037			373350,68	1271488,25
	70° 21' 51"	779,9		
2038			373612,76	1272222,8
	161° 57' 28"	608,52		
2039			373034,16	1272411,27
	74° 28' 19"	39,22		
2040			373044,66	1272449,06
	70° 20' 13"	569,17		
2041			373236,18	1272985,04
	70° 08' 09"	752,31		
2042			373491,81	1273692,59
	341° 25' 40"	634,98		
2043			374093,72	1273490,35
	62° 41' 36"	523,4		
2044			374333,83	1273955,42
	61° 57' 16"	418,38		
2045			374530,54	1274324,67
	64° 06' 28"	103,58		
2046			374575,77	1274417,85
	62° 05' 22"	436,18		
2047			374779,94	1274803,29
	64° 15' 46"	16,1		
2048			374786,93	1274817,79
	67° 23' 59"	2,26		
2049			374787,8	1274819,88
	62° 31' 41"	39		
2050			374805,79	1274854,48
	65° 22' 35"	2,11		

Название (номер) межевого знака	Дирекционные углы (град. мин. сек.)	Длина линии(м)	X координата	Y координата
2051			374806,67	1274856,4
	62° 40' 52"	462,26		
2052			375018,82	1275267,1
	62° 40' 48"	267,85		
2053			375141,75	1275505,07
	62° 45' 42"	171,64		
2054			375220,31	1275657,68
	62° 12' 51"	316,95		
2055			375368,06	1275938,08
	64° 13' 09"	122,85		
2056			375421,49	1276048,7
	64° 27' 54"	50,25		
2057			375443,15	1276094,04
	61° 49' 29"	529,81		
2058			375693,31	1276561,07
	61° 39' 32"	656,87		
2059			376005,14	1277139,21
	60° 47' 23"	244,09		
2060			376124,26	1277352,26
	62° 05' 59"	248,75		
2061			376240,66	1277572,1
	63° 05' 15"	384,93		
2062			376414,89	1277915,34
	63° 39' 24"	33,51		
2063			376429,76	1277945,37
	61° 22' 24"	39,78		
2064			376448,82	1277980,29
	62° 33' 12"	251,97		
2065			376564,96	1278203,9
	62° 33' 14"	54,67		
2066			376590,16	1278252,42
	62° 12' 06"	331,61		
2067			376744,81	1278545,76
	63° 24' 40"	86,31		
2068			376783,44	1278622,94
	63° 24' 09"	39,51		
2069			376801,13	1278658,27
	62° 03' 06"	210,83		
2070			376899,94	1278844,51
	62° 03' 04"	49,63		
2071			376923,2	1278888,35
	60° 04' 33"	75,33		
2072			376960,78	1278953,64
	330° 49' 46"	581,4		
2073			377468,44	1278670,26
	327° 35' 12"	114,16		
2074			377564,81	1278609,07
	62° 22' 21"	83,46		
2075			377603,51	1278683,01
	318° 20' 49"	143,41		
2076			377710,66	1278587,7
	39° 38' 54"	15,39		
2077			377722,51	1278597,52
	138° 43' 58"	87,54		

Название (номер) межевого знака	Дирекционные углы (град. мин. сек.)	Длина линии(м)	X координата	Y координата
2078			377656,71	1278655,26
	31° 12' 29"	60,72		
2079			377708,64	1278686,72
	0° 01' 48"	38,17		
2080			377746,81	1278686,74
	356° 25' 06"	59,87		
2081			377806,56	1278683
	12° 34' 09"	38,46		
2082			377844,1	1278691,37
	29° 49' 15"	45,91		
2083			377883,93	1278714,2
	11° 23' 25"	67,19		
2084			377949,8	1278727,47
	65° 08' 22"	15,94		
2085			377956,5	1278741,93
	151° 20' 36"	27,69		
2086			377932,2	1278755,21
	86° 37' 11"	14,76		
2087			377933,07	1278769,94
	45° 29' 32"	25,52		
2088			377950,96	1278788,14
	53° 41' 00"	21,55		
2089			377963,72	1278805,5
	68° 23' 32"	40,68		
2090			377978,7	1278843,32
	43° 24' 44"	37		
2091			378005,58	1278868,75
	62° 52' 03"	37,93		
2092			378022,88	1278902,51
	54° 24' 36"	33,04		
2093			378042,11	1278929,38
	74° 04' 02"	30,93		
2094			378050,6	1278959,12
	75° 04' 52"	32,59		
2095			378058,99	1278990,61
	47° 16' 43"	56,38		
2096			378097,24	1279032,03
	41° 44' 30"	46,65		
2097			378132,05	1279063,09
	28° 33' 07"	134,16		
2098			378249,89	1279127,21
	347° 31' 42"	14,12		
2099			378263,68	1279124,16
	10° 44' 06"	41,23		
2100			378304,19	1279131,84
	25° 43' 38"	53,22		
2101			378352,13	1279154,94
	3° 08' 40"	10,76		
2102			378362,87	1279155,53
	24° 12' 39"	15,46		
2103			378376,97	1279161,87
	96° 01' 51"	11,04		
2104			378375,81	1279172,85
	18° 46' 49"	87,13		

Название (номер) межевого знака	Дирекционные углы (град. мин. сек.)	Длина линии(м)	X координата	Y координата
2105			378458,3	1279200,9
	18° 48' 33"	12,59		
2106			378470,22	1279204,96
	307° 13' 18"	26,38		
2107			378486,18	1279183,95
	306° 54' 35"	1159,06		
2108			379182,26	1278257,19
	306° 28' 57"	190,72		
2109			379295,66	1278103,84
	309° 49' 47"	24,25		
2110			379311,19	1278085,22
	301° 53' 55"	29,01		
2111			379326,52	1278060,59
	244° 50' 52"	101,76		
2112			379283,27	1277968,48
	248° 36' 08"	111,53		
2113			379242,58	1277864,64
	267° 39' 37"	81,08		
2114			379239,27	1277783,63
	285° 46' 48"	16,18		
2115			379243,67	1277768,06
	284° 21' 34"	82,98		
2116			379264,25	1277687,67
	296° 15' 06"	128,33		
2117			379321,01	1277572,58
	293° 00' 33"	70,74		
2118			379348,66	1277507,47
	306° 00' 39"	53,63		
2119			379380,19	1277464,09
	299° 43' 49"	48,35		
2120			379404,17	1277422,1
	289° 41' 11"	53,43		
2121			379422,17	1277371,79
	287° 08' 45"	60,45		
2122			379439,99	1277314,03
	280° 42' 10"	42,38		
2123			379447,86	1277272,39
	276° 30' 36"	76,38		
2124			379456,52	1277196,5
	268° 44' 35"	89,81		
2125			379454,55	1277106,71
	264° 49' 03"	130,97		
2126			379442,72	1276976,28
	265° 36' 06"	115,79		
2127			379433,84	1276860,83
	309° 11' 40"	48,37		
2128			379464,41	1276823,34
	330° 46' 59"	46,98		
2129			379505,41	1276800,41
	12° 57' 21"	364,27		
2130			379860,41	1276882,08
	15° 04' 11"	307,12		
2131			380156,97	1276961,93
	14° 12' 33"	569,95		

Название (номер) межевого знака	Дирекционные углы (град. мин. сек.)	Длина линии(м)	X координата	Y координата
2132			380709,48	1277101,83
	14° 12' 23"	101,3		
2133			380807,68	1277126,69
	14° 12' 30"	462,79		
2134			381256,31	1277240,28
	13° 58' 52"	1158,68		
2135			382380,66	1277520,22
	14° 17' 01"	24,72		
2136			382404,62	1277526,32
	15° 27' 51"	228,63		
2137			382624,97	1277587,28
	41° 21' 42"	265,2		
2138			382824,02	1277762,53
	41° 10' 13"	211,74		
2139			382983,41	1277901,92
	40° 56' 59"	62,97		
2140			383030,97	1277943,19
	155° 34' 18"	506,9		
2141			382569,45	1278152,82
	40° 50' 58"	341,15		
2142			382827,51	1278375,96
	37° 45' 13"	371,05		
2143			383120,88	1278603,14
	39° 54' 47"	351,3		
2144			383390,33	1278828,54
	39° 55' 42"	344,42		
2145			383654,45	1279049,6
	39° 39' 01"	961,28		
2146			384394,59	1279662,99
	39° 58' 59"	485,71		
2147			384766,76	1279975,09
	38° 04' 10"	328,92		
2148			385025,71	1280177,91
	298° 47' 28"	160,27		
2149			385102,9	1280037,45
	308° 10' 54"	554,26		
2150			385445,52	1279601,77
	307° 50' 19"	542,82		
2151			385778,51	1279173,08
	312° 02' 40"	92,16		
2152			385840,23	1279104,64
	308° 45' 42"	165,09		
2153			385943,59	1278975,91
	26° 50' 50"	32,68		
2154			385972,75	1278990,67
	59° 44' 59"	26,3		
2155			385986	1279013,39
	80° 35' 52"	62,56		
2156			385996,22	1279075,11
	41° 45' 45"	28,42		
2157			386017,42	1279094,04
	348° 50' 24"	25,47		
2158			386042,41	1279089,11
	302° 04' 27"	37,08		

Название (номер) межевого знака	Дирекционные углы (град. мин. сек.)	Длина линии(м)	X координата	Y координата
2159			386062,1	1279057,69
	7° 55' 25"	43,96		
2160			386105,64	1279063,75
	357° 08' 17"	53,08		
2161			386158,65	1279061,1
	35° 39' 44"	57,79		
2162			386205,6	1279094,79
	33° 41' 59"	32,77		
2163			386232,86	1279112,97
	59° 33' 09"	50,06		
2164			386258,23	1279156,13
	39° 48' 47"	29,56		
2165			386280,94	1279175,06
	16° 35' 08"	37,13		
2166			386316,53	1279185,66
	355° 06' 18"	53,2		
2167			386369,54	1279181,12
	31° 42' 25"	54,74		
2168			386416,11	1279209,89
	356° 38' 20"	32,24		
2169			386448,29	1279208
	323° 25' 14"	60,36		
2170			386496,76	1279172,03
	338° 42' 31"	31,29		
2171			386525,91	1279160,67
	5° 33' 09"	27,39		
2172			386553,17	1279163,32
	20° 11' 37"	76,25		
2173			386624,73	1279189,64
	357° 58' 14"	107,03		
2174			386731,69	1279185,85
	7° 59' 14"	54,48		
2175			386785,64	1279193,42
	32° 33' 16"	87,6		
2176			386859,48	1279240,56
	29° 59' 06"	56,83		
2177			386908,7	1279268,96
	56° 51' 44"	22,15		
2178			386920,81	1279287,51
	88° 03' 45"	33,72		
2179			386921,95	1279321,21
	66° 27' 31"	41,71		
2180			386938,61	1279359,45
	95° 02' 06"	47,51		
2181			386934,44	1279406,78
	104° 19' 46"	53,54		
2182			386921,19	1279458,65
	90° 34' 54"	30,54		
2183			386920,88	1279489,19
	58° 47' 30"	46,63		
2184			386945,04	1279529,07
	67° 58' 37"	19,2		
2185			386952,24	1279546,87
	51° 40' 20"	20,75		

Название (номер) межевого знака	Дирекционные углы (град. мин. сек.)	Длина линии(м)	X координата	Y координата
2186			386965,11	1279563,15
	84° 31' 25"	27,77		
2187			386967,76	1279590,79
	116° 55' 02"	56,04		
2188			386942,39	1279640,76
	93° 39' 47"	47,43		
2189			386939,36	1279688,09
	75° 57' 25"	40,59		
2190			386949,21	1279727,47
	68° 41' 33"	121,91		
2191			386993,51	1279841,05
	66° 57' 33"	35,8		
2192			387007,52	1279873,99
	84° 56' 55"	55,88		
2193			387012,44	1279929,65
	80° 28' 04"	52,6		
2194			387021,15	1279981,52
	89° 14' 00"	56,05		
2195			387021,9	1280037,56
	92° 49' 05"	100,07		
2196			387016,98	1280137,51
	86° 32' 29"	56,52		
2197			387020,39	1280193,93
	118° 31' 47"	19,83		
2198			387010,92	1280211,35
	124° 00' 43"	107,62		
2199			386950,72	1280300,56
	123° 09' 48"	89,59		
2200			386901,71	1280375,56
	123° 42' 07"	256,22		
2201			386759,54	1280588,72
	124° 01' 36"	181,8		
2202			386657,81	1280739,39
	124° 51' 03"	442,49		
2203			386404,95	1281102,52
	125° 18' 59"	15,05		
2204			386396,25	1281114,8
	27° 35' 39"	95,88		
2205			386481,22	1281159,21
	34° 22' 58"	254,37		
2206			386691,15	1281302,86
	34° 10' 13"	214,78		
2207			386868,85	1281423,49
	31° 32' 23"	117,9		
2208			386969,33	1281485,16
	32° 44' 24"	667,52		
2209			387530,8	1281846,17
	31° 57' 13"	738,05		
2210			388157,02	1282236,77
	31° 58' 42"	555,53		
2211			388628,25	1282530,98
	34° 11' 56"	118,03		
2212			388725,87	1282597,32
	32° 30' 55"	678,42		

Название (номер) межевого знака	Дирекционные углы (град. мин. сек.)	Длина линии(м)	X координата	Y координата
2213			389297,95	1282961,99
	32° 13' 11"	399,09		
2214			389635,58	1283174,77
	30° 53' 45"	313,59		
2215			389904,67	1283335,79
	31° 51' 28"	375,15		
2216			390223,31	1283533,8
	31° 00' 21"	357,87		
2217			390530,05	1283718,15
	30° 53' 39"	9,89		
2218			390538,54	1283723,23
	34° 14' 28"	52,2		
2219			390581,69	1283752,6
	31° 35' 55"	4,18		
2220			390585,25	1283754,79
	30° 43' 13"	20,98		
2221			390603,29	1283765,51
	32° 52' 59"	7,68		
2222			390609,74	1283769,68
	32° 50' 32"	44,99		
2223			390647,54	1283794,08
	32° 47' 22"	51,52		
2224			390690,85	1283821,98
	290° 19' 18"	51,77		
2225			390708,83	1283773,43
	290° 19' 08"	68,4		
2226			390732,58	1283709,29
	290° 18' 16"	7,46		
2227			390735,17	1283702,29
	292° 44' 52"	33,39		
2228			390748,08	1283671,5
	322° 51' 34"	8,89		
2229			390755,17	1283666,13
	295° 26' 48"	35,28		
2230			390770,33	1283634,27
	333° 14' 10"	305,36		
2231			391042,98	1283496,76
	333° 20' 12"	265,78		
2232			391280,5	1283377,49
	331° 44' 27"	40,24		
2233			391315,94	1283358,44
	240° 14' 53"	60,74		
2234			391285,8	1283305,71
	268° 41' 50"	76,53		
2235			391284,06	1283229,2
	237° 08' 28"	40,34		
2236			391262,17	1283195,31
	214° 18' 54"	39,17		
2237			391229,82	1283173,23
	228° 15' 17"	45,96		
2238			391199,22	1283138,94
	264° 57' 27"	15,36		
2239			391197,87	1283123,64
	284° 37' 50"	22,21		

Название (номер) межевого знака	Дирекционные углы (град. мин. сек.)	Длина линии(м)	X координата	Y координата
2240			391203,48	1283102,15
	265° 58' 26"	19,23		
2241			391202,13	1283082,97
	205° 39' 35"	28,59		
2242			391176,36	1283070,59
	240° 17' 42"	23,11		
2243			391164,91	1283050,52
	275° 35' 33"	54,59		
2244			391170,23	1282996,19
	225° 08' 55"	35,46		
2245			391145,22	1282971,05
	244° 08' 33"	40,19		
2246			391127,69	1282934,88
	277° 22' 29"	75,41		
2247			391137,37	1282860,09
	228° 38' 28"	52,33		
2248			391102,79	1282820,81
	264° 23' 21"	26,29		
2249			391100,22	1282794,65
	306° 55' 50"	30,22		
2250			391118,38	1282770,49
	283° 29' 02"	26,16		
2251			391124,48	1282745,05
	260° 32' 07"	114,81		
2252			391105,6	1282631,8
	267° 36' 38"	88,99		
2253			391101,89	1282542,89
	280° 00' 34"	138,6		
2254			391125,98	1282406,4
	267° 35' 40"	32,88		
2255			391124,6	1282373,55
	290° 10' 13"	41,04		
2256			391138,75	1282335,03
	268° 37' 28"	24,58		
2257			391138,16	1282310,46
	281° 43' 33"	32,97		
2258			391144,86	1282278,18
	297° 08' 07"	62,93		
2259			391173,56	1282222,18
	247° 09' 25"	26,66		
2260			391163,21	1282197,61
	282° 54' 50"	96,7		
2261			391184,82	1282103,36
	254° 25' 24"	39,06		
2262			391174,33	1282065,73
	264° 15' 59"	71,77		
2263			391167,16	1281994,32
	255° 58' 48"	42,72		
2264			391156,81	1281952,87
	266° 03' 52"	50,85		
2265			391153,32	1281902,14
	247° 16' 38"	50,12		
2266			391133,96	1281855,91
	217° 02' 40"	32,85		

Название (номер) межевого знака	Дирекционные углы (град. мин. сек.)	Длина линии(м)	X координата	Y координата
2267			391107,74	1281836,12
	264° 21' 22"	19,63		
2268			391105,81	1281816,59
	243° 17' 31"	28,68		
2269			391092,92	1281790,97
	245° 26' 44"	72,91		
2270			391062,62	1281724,65
	236° 04' 18"	68,05		
2271			391024,64	1281668,19
	224° 48' 03"	54,95		
2272			390985,65	1281629,47
	251° 30' 07"	48,76		
2273			390970,18	1281583,23
	259° 44' 10"	38,67		
2274			390963,29	1281545,18
	239° 22' 08"	52,6		
2275			390936,49	1281499,92
	230° 01' 05"	45,76		
2276			390907,09	1281464,86
	209° 57' 49"	11,69		
2277			390896,96	1281459,02
	225° 16' 45"	20,31		
2278			390882,67	1281444,59
	244° 41' 40"	34,79		
2279			390867,8	1281413,14
	282° 19' 16"	51,46		
2280			390878,78	1281362,87
	235° 35' 11"	48,76		
2281			390851,22	1281322,64
	277° 51' 48"	64,1		
2282			390859,99	1281259,14
	298° 42' 54"	56,03		
2283			390886,91	1281210
	236° 21' 53"	188,17		
2284			390782,68	1281053,33
	228° 57' 35"	336,37		
2285			390561,82	1280799,62
	244° 49' 27"	257,71		
2286			390452,19	1280566,39
	275° 00' 59"	85,89		
2287			390459,7	1280480,83
	293° 05' 49"	264,52		
2288			390563,47	1280237,51
	310° 35' 25"	94,81		
2289			390625,16	1280165,51
	340° 42' 09"	103,55		
2290			390722,89	1280131,29
	12° 50' 42"	108,85		
2291			390829,02	1280155,49
	10° 37' 11"	96,05		
2292			390923,42	1280173,19
	288° 15' 36"	75,58		
2293			390947,1	1280101,42
	297° 28' 25"	59,5		

Название (номер) межевого знака	Дирекционные углы (град. мин. сек.)	Длина линии(м)	X координата	Y координата
2294			390974,55	1280048,63
	356° 01' 33"	57,86		
2295			391032,27	1280044,62
	19° 22' 14"	93,16		
2296			391120,16	1280075,52
	344° 35' 57"	70,38		
2297			391188,01	1280056,83
	262° 37' 30"	107,51		
2298			391174,21	1279950,21
	275° 23' 38"	146,17		
2299			391187,95	1279804,69
	236° 20' 47"	61,21		
2300			391154,03	1279753,74
	169° 11' 11"	68,38		
2301			391086,86	1279766,57
	207° 31' 37"	71,92		
2302			391023,08	1279733,33
	224° 29' 30"	104,42		
2303			390948,59	1279660,15
	228° 28' 22"	153,5		
2304			390846,82	1279545,23
	232° 55' 04"	96,09		
2305			390788,88	1279468,57
	248° 18' 19"	73,85		
2306			390761,58	1279399,95
	257° 25' 03"	86,8		
2307			390742,67	1279315,23
	270° 19' 32"	123,23		
2308			390743,37	1279192
	282° 41' 47"	79,67		
2309			390760,88	1279114,28
	318° 34' 35"	31,74		
2310			390784,68	1279093,28
	342° 11' 44"	80,16		
2311			390861	1279068,77
	313° 57' 07"	86,2		
2312			390920,83	1279006,71
	5° 56' 41"	80,14		
2313			391000,54	1279015,01
	340° 58' 33"	100,22		
2314			391095,29	1278982,34
	25° 46' 30"	60,97		
2315			391150,19	1279008,85
	348° 18' 33"	28,03		
2316			391177,64	1279003,17
	302° 47' 47"	50,68		
2317			391205,09	1278960,57
	336° 02' 49"	37,29		
2318			391239,17	1278945,43
	17° 49' 23"	27,84		
2319			391265,67	1278953,95
	38° 28' 26"	47,16		
2320			391302,59	1278983,29
	14° 17' 23"	63,57		

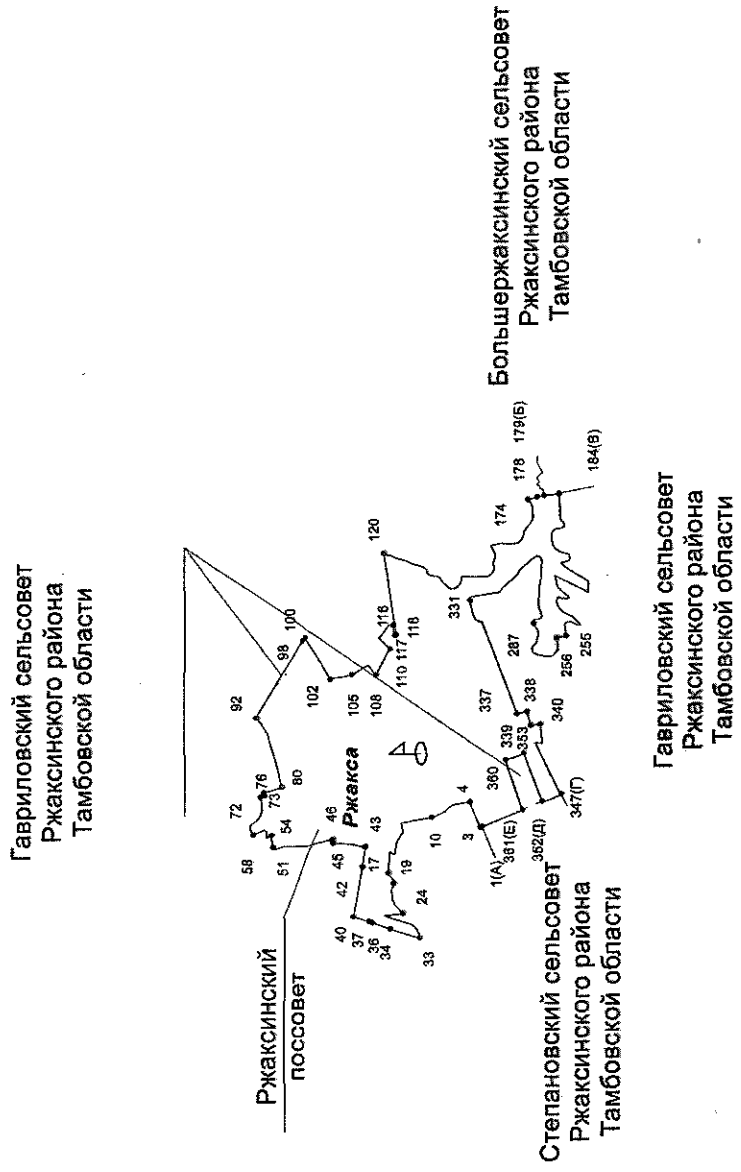
Название (номер) межевого знака	Дирекционные углы (град. мин. сек.)	Длина линии(м)	X координата	Y координата
2321			391364,19	1278998,98
	340° 50' 04"	100,18		
2322			391458,82	1278966,09
	23° 44' 20"	95,78		
2323			391546,5	1279004,65
	285° 20' 02"	55,47		
2324			391561,17	1278951,15
	22° 32' 52"	25,09		
2325			391584,34	1278960,77
	112° 40' 51"	37,63		
2326			391569,83	1278995,49
	23° 39' 21"	96,75		
2327			391658,45	1279034,31
	4° 11' 11"	36,85		
2328			391695,2	1279037
	25° 50' 24"	20,86		
2329			391713,97	1279046,09
	40° 50' 07"	88,21		
2330			391780,71	1279103,77
	8° 21' 00"	32,78		
2331			391813,14	1279108,53
	35° 00' 58"	27,2		
2332			391835,42	1279124,14
	0° 33' 16"	45,46		
2333			391880,88	1279124,58
	23° 14' 23"	58,44		
2334			391934,58	1279147,64
	5° 05' 54"	67,52		
2335			392001,83	1279153,64
	8° 52' 11"	45,79		
2336			392047,07	1279160,7
	345° 26' 50"	58,66		
2337			392103,85	1279145,96
	10° 32' 36"	63,61		
2338			392166,39	1279157,6
	324° 13' 41"	75,05		
2339			392227,28	1279113,73
	353° 40' 12"	43,9		
2340			392270,91	1279108,89
	8° 50' 19"	50,89		
2341			392321,2	1279116,71
	350° 46' 57"	38,46		
2342			392359,16	1279110,55
	320° 39' 49"	22,35		
2343			392376,45	1279096,38
	345° 54' 26"	71,21		
2344			392445,52	1279079,04
	322° 09' 01"	21,99		
2345			392462,88	1279065,55
	290° 05' 14"	26,32		
2346			392471,92	1279040,83
	358° 48' 57"	15,48		
2347			392487,4	1279040,51
	59° 30' 39"	33,13		

Название (номер) межевого знака	Дирекционные углы (град. мин. сек.)	Длина линии(м)	X координата	Y координата
2348			392504,21	1279069,06
	2° 37' 43"	73,92		
2349			392578,05	1279072,45
	338° 56' 36"	51,43		
2350			392626,05	1279053,97
	1° 14' 25"	95,62		
2351			392721,65	1279056,04
	327° 38' 46"	29,62		
2352			392746,67	1279040,19
	1° 21' 40"	28,21		
2353			392774,87	1279040,86
	25° 45' 58"	84,36		
2354			392850,84	1279077,53
	357° 07' 14"	40,61		
2355			392891,4	1279075,49
	341° 42' 31"	113,53		
2356			392999,19	1279039,86
	347° 52' 08"	40,78		
2357			393039,06	1279031,29
	322° 56' 50"	49,51		
2358			393078,57	1279001,46
	298° 04' 56"	24,32		
2359			393090,02	1278980
	267° 07' 44"	103,61		
2360			393084,83	1278876,52
	237° 19' 25"	145,94		
2361			393006,04	1278753,68
	235° 03' 42"	84,67		
2362			392957,55	1278684,27
	234° 59' 06"	132,54		
2363			392881,5	1278575,72
	237° 07' 44"	135,05		
2364			392808,2	1278462,29
	236° 42' 20"	27,71		
2365			392792,99	1278439,13
	262° 03' 21"	407,93		
2366			392736,61	1278035,11
	261° 58' 18"	480,3		
2367			392669,53	1277559,52
	342° 05' 38"	498,21		
2368			393143,61	1277406,34
	341° 20' 10"	501,88		
2369			393619,1	1277245,73
	340° 51' 09"	493,9		
2370			394085,68	1277083,73
	339° 24' 46"	127,15		
2371			394204,71	1277039,02
	341° 25' 24"	880,64		
2372			395039,47	1276758,47
	340° 29' 09"	602,26		
2373			395607,14	1276557,29
	70° 03' 46"	143,17		
2374			395655,96	1276691,88
	71° 19' 36"	500,82		

Название (номер) межевого знака	Дирекционные углы (град. мин. сек.)	Длина линии(м)	X координата	Y координата
2375			395816,31	1277166,34
	70° 38' 16"	447,85		
2376			395964,79	1277588,86
	70° 36' 31"	55,69		
2377			395983,28	1277641,39
	71° 30' 59"	501,71		
2378			396142,34	1278117,22
	71° 20' 26"	497,09		
1			396301,38	1278588,18

Приложение 2
к Закону Тамбовской области «Об установлении границ
муниципальных образований Ржаксинского района
Тамбовской области и определении места нахождения
их представительных органов и о признании
утратившими силу отдельных положений некоторых
законодательных актов Тамбовской области»

**Схема границ
муниципального образования-
Ржаксинский поссовет Ржаксинского района
Тамбовской области**



**Описание границ
муниципального образования - Ржаксинский поссовет
Ржаксинского района Тамбовской области**

I. Участок границы с муниципальным образованием — Гавриловский сельсовет Ржаксинского района Тамбовской области (от А до Б)

Граница с муниципальным образованием — Гавриловский сельсовет проходит:

- от т.1(А) до т.3 пересекая полосу отвода автодороги «Каспий» - Каменка-Ржакса»;
- от т.3 до т.4 по северо-западной стороне автодороги;
- от т.4 до т.10 по границе приусадебных земель р.п. Ржакса;
- от т.10 до т.17 по меже;
- от т.17 до т.19 по ручью;
- от т.19 до т.24 по берегу пруда;
- от т.24 до т.33 по пастбищному участку;
- от т.33 до т.34 по меже;
- от т.34 до т.36 по восточной стороне лесополосы;
- от т.36 до т.37 пересекая ул. Садовая;
- от т.37 до т.40 по восточной стороне лесополосы;
- от т.40 до т.42 по северной стороне полевой дороги;
- от т.42 до т.43 по северной стороне ул. Степная;
- от т.43 до т.45 от ул. Степная по западной стороне полевой дороги;
- от т.45 до т.46 по северной стороне ул. Калинина;
- от т.46 до т.51 по западной стороне полевой дороги;
- от т.51 до т.54 по меже;
- от т.54 до т.58 пересекая полосу отвода железной дороги;
- от т.58 до т.72 от полосы отвода железной дороги по пастбищному участку;
- от т.72 до т.73 по западной стороне лесополосы;
- от т.73 до т.76 пересекая лесополосу;
- от т.76 до т.80 по юго-западной стороне автодороги;
- от т.80 до т.92 по пастбищному участку;
- от т.92 до т.98 по юго-западной стороне лесополосы;
- от т.98 до т.100 пересекая лесополосу;
- от т.100 до т.102 по юго-восточной стороне ул. Проезжая;
- от т.102 до т.105 по восточной стороне полевой дороги;
- от т.105 до т.108 по границе территории больницы;
- от т.108 до т.110 по северо-восточной стороне полевой дороги;
- от т.110 до т.116 по границе территории пожарной части;
- от т.116 до т.117 по северной стороне автодороги;
- от т.117 до т.118 пересекая автодорогу;
- от т.118 до т.120 по южной стороне автодороги;
- от т.120 до т.174 по пастбищному участку;

- от т.174 до т.178 по западной стороне полосы отвода автодороги «Тамбов-Пенза»;
- от т.178 до т.179(Б) по плотине.

**II. Участок границы с муниципальным образованием —
Большержаксинский сельсовет Ржаксинского района Тамбовской области
(от Б до В)**

Граница с муниципальным образованием — Большержаксинский сельсовет проходит:

- от т.179(Б) до т.184(В) по западной стороне полосы отвода «Тамбов-Пенза».

**III. Участок границы с муниципальным образованием — Гавриловский
сельсовет Ржаксинского района Тамбовской области (от В до Г)**

Граница с муниципальным образованием — Гавриловский сельсовет проходит:

- от т.184(В) до т.255 по краю балки Бескотелка;
- от т.255 до т.256 по плотине;
- от т.256 до т.287 пересекая пастбищный участок;
- от т.287 до т.331 по краю балки Бескотелка;
- от т.331 до т.337 по южной границе приусадебных земель р.п. Ржакса;
- от т.337 до т.338 по восточной стороне полосы отвода железной дороги;
- от т.338 до т.339 пересекая полосу отвода железной дороги;
- от т.339 до т.340 по западной стороне полосы отвода железной дороги;
- от т.340 до т.347(Г) по северной границе приусадебных земель с. Гавриловка.

**IV. Участок границы с муниципальным образованием — Степановский
сельсовет Ржаксинского района Тамбовской области (от Г до Д)**

Граница с муниципальным образованием — Степановский сельсовет проходит:

- от т.347(Г) до т.352(Д) по юго-западной стороне полевой дороги.

**V. Участок границы с муниципальным образованием — Гавриловский
сельсовет Ржаксинского района Тамбовской области (от Д до Е)**

Граница с муниципальным образованием — Гавриловский сельсовет проходит:

- от т.352(Д) до т.353 по меже;
- от т.353 до т.360 по приусадебным землям р.п. Ржакса;
- от т.360 до т.361(Е) по меже.

**VI. Участок границы с муниципальным образованием — Степановский
сельсовет Ржаксинского района Тамбовской области (от Е до А)**

Граница с муниципальным образованием — Степановский сельсовет проходит:

- от т.361(Е) до т.1(А) по юго-западной стороне полевой дороги.

**Каталог координат
характерных точек границ муниципального образования -
Ржаксинский поссовет Ржаксинского района Тамбовской области**

Название (номер) межевого знака	Дирекционные углы (град. мин. сек.)	Длина линии(м)	X координата	Y координата
1			364789,5	1286060,63
	338° 19' 41"	22,18		
2			364810,11	1286052,44
	324° 35' 54"	5,39		
3			364814,5	1286049,32
	67° 01' 10"	364,87		
4			364956,95	1286385,23
	351° 49' 36"	129,64		
5			365085,27	1286366,8
	345° 45' 36"	95,54		
6			365177,87	1286343,3
	327° 21' 04"	77,39		
7			365243,03	1286301,55
	310° 03' 28"	55,24		
8			365278,58	1286259,27
	335° 16' 23"	130,51		
9			365397,12	1286204,68
	340° 35' 11"	64,05		
10			365457,53	1286183,39
	349° 45' 08"	413,14		
11			365864,08	1286109,89
	261° 05' 08"	125		
12			365844,71	1285986,4
	304° 07' 03"	149,85		
13			365928,76	1285862,34
	280° 39' 04"	161,5		
14			365958,61	1285703,62
	359° 46' 46"	18,18		
15			365976,79	1285703,55
	27° 15' 37"	53,07		
16			366023,97	1285727,86
	274° 37' 29"	279,42		
17			366046,5	1285449,35
	232° 17' 20"	88,56		
18			365992,33	1285379,29
	247° 14' 49"	68,21		
19			365965,95	1285316,39
	291° 14' 50"	78,31		
20			365994,33	1285243,4
	269° 56' 33"	59,87		
21			365994,27	1285183,53
	265° 44' 01"	81,73		
22			365988,19	1285102,03
	240° 24' 51"	79,09		
23			365949,14	1285033,25
	226° 45' 32"	158,28		
24			365840,71	1284917,95
	353° 21' 45"	258,07		

Название (номер) межевого знака	Дирекционные углы (град. мин. сек.)	Длина линии(м)	X координата	Y координата
25			366097,05	1284888,12
	197° 03' 01"	50,65		
26			366048,63	1284873,27
	197° 41' 45"	313,99		
27			365749,5	1284777,83
	187° 46' 14"	33,13		
28			365716,67	1284773,35
	235° 27' 39"	15,34		
29			365707,97	1284760,71
	226° 56' 38"	72,55		
30			365658,44	1284707,7
	234° 37' 15"	39,05		
31			365635,83	1284675,86
	250° 52' 55"	43,23		
32			365621,67	1284635,01
	269° 07' 30"	41,9		
33			365621,03	1284593,11
	17° 17' 19"	412,43		
34			366014,83	1284715,68
	18° 09' 18"	199,33		
35			366204,24	1284777,79
	16° 54' 36"	65,36		
36			366266,77	1284796,8
	18° 55' 48"	40,63		
37			366305,2	1284809,98
	17° 17' 33"	60,12		
38			366362,6	1284827,85
	18° 32' 22"	102,31		
39			366459,6	1284860,38
	9° 57' 36"	49,2		
40			366508,06	1284868,89
	101° 35' 06"	173,98		
41			366473,12	1285039,33
	99° 01' 13"	501,46		
42			366394,5	1285534,59
	98° 21' 05"	264,04		
43			366356,15	1285795,83
	11° 47' 08"	199,22		
44			366551,17	1285836,52
	1° 33' 21"	227,25		
45			366778,34	1285842,69
	77° 38' 37"	55,19		
46			366790,15	1285896,6
	346° 35' 41"	234,95		
47			367018,7	1285842,13
	342° 05' 33"	102,71		
48			367116,43	1285810,55
	358° 49' 29"	338,85		
49			367455,21	1285803,6
	344° 13' 55"	116,21		
50			367567,05	1285772,02
	35° 23' 37"	35,17		
51			367595,72	1285792,39

Название (номер) межевого знака	Дирекционные углы (град. мин. сек.)	Длина линии(м)	X координата	Y координата
	80° 39' 55"	137,98		
52			367618,1	1285928,54
	80° 21' 59"	18,7		
53			367621,23	1285946,98
	79° 21' 03"	3,57		
54			367621,89	1285950,49
	331° 26' 11"	61,55		
55			367675,95	1285921,06
	85° 13' 49"	77,33		
56			367682,38	1285998,12
	45° 23' 44"	36,87		
57			367708,27	1286024,37
	335° 45' 15"	166,1		
58			367859,72	1285956,16
	72° 19' 13"	16,79		
59			367864,82	1285972,16
	68° 42' 49"	91,29		
60			367897,96	1286057,22
	99° 47' 24"	25,88		
61			367893,56	1286082,72
	134° 45' 44"	39,17		
62			367865,98	1286110,53
	148° 27' 53"	59,83		
63			367814,99	1286141,82
	137° 36' 59"	36,09		
64			367788,33	1286166,15
	124° 26' 11"	49,18		
65			367760,52	1286206,71
	110° 57' 36"	26,56		
66			367751,02	1286231,51
	104° 56' 01"	33,61		
67			367742,36	1286263,98
	97° 03' 04"	24,03		
68			367739,41	1286287,83
	92° 30' 42"	41,76		
69			367737,58	1286329,55
	85° 08' 29"	54,67		
70			367742,21	1286384,02
	77° 12' 20"	59,65		
71			367755,42	1286442,19
	74° 32' 05"	14,1		
72			367759,18	1286455,78
	163° 24' 30"	46,89		
73			367714,24	1286469,17
	82° 39' 14"	35,66		
74			367718,8	1286504,54
	159° 56' 38"	2,01		
75			367716,91	1286505,23
	87° 41' 33"	10,93		
76			367717,35	1286516,15
	163° 03' 51"	119,05		
77			367603,46	1286550,83
	163° 04' 04"	113,96		

Название (номер) межевого знака	Дирекционные углы (град. мин. сек.)	Длина линии(м)	X координата	Y координата
78			367494,44	1286584,02
	156° 17' 56"	15,57		
79			367480,18	1286590,28
	8° 46' 40"	1,38		
80			367481,54	1286590,49
	41° 18' 47"	5,94		
81			367486	1286594,41
	76° 01' 06"	15,31		
82			367489,7	1286609,27
	72° 31' 05"	46		
83			367503,52	1286653,15
	78° 46' 45"	129,86		
84			367528,79	1286780,53
	75° 54' 35"	54,06		
85			367541,95	1286832,96
	74° 06' 37"	223,24		
86			367603,07	1287047,67
	72° 59' 24"	173,07		
87			367653,7	1287213,17
	74° 32' 49"	71,61		
88			367672,78	1287282,19
	63° 22' 51"	52,09		
89			367696,12	1287328,76
	58° 35' 48"	80,01		
90			367737,81	1287397,05
	55° 39' 20"	110,98		
91			367800,42	1287488,68
	35° 04' 19"	16,45		
92			367813,88	1287498,13
	111° 51' 00"	21,87		
93			367805,74	1287518,43
	108° 52' 55"	30		
94			367796,03	1287546,82
	120° 32' 39"	642,28		
95			367469,62	1288099,98
	121° 46' 39"	191,64		
96			367368,7	1288262,89
	121° 56' 08"	165,32		
97			367281,25	1288403,19
	125° 15' 31"	131,01		
98			367205,62	1288510,17
	129° 51' 12"	38,39		
99			367181,02	1288539,64
	129° 57' 20"	25,41		
100			367164,7	1288559,12
	238° 04' 54"	255,93		
101			367029,39	1288341,89
	238° 04' 56"	393,34		
102			366821,43	1288008,02
	162° 11' 52"	51,84		
103			366772,07	1288023,87
	173° 54' 33"	107,54		
104			366665,14	1288035,28

Название (номер) межевого знака	Дирекционные углы (град. мин. сек.)	Длина линии(м)	X координата	Y координата
	167° 43' 14"	137,25		
105			366531,03	1288064,47
	148° 19' 25"	213,74		
106			366349,13	1288176,71
	155° 44' 18"	29,37		
107			366322,35	1288188,78
	229° 07' 14"	168,08		
108			366212,35	1288061,7
	118° 10' 51"	310,7		
109			366065,62	1288335,57
	118° 25' 26"	78,72		
110			366028,15	1288404,8
	49° 19' 15"	59,03		
111			366066,63	1288449,57
	42° 45' 01"	142,49		
112			366171,26	1288546,29
	127° 59' 54"	212,84		
113			366040,23	1288714,01
	159° 46' 47"	24,77		
114			366016,99	1288722,57
	206° 46' 06"	20,16		
115			365998,99	1288713,49
	175° 59' 12"	12,43		
116			365986,59	1288714,36
	259° 51' 00"	138,06		
117			365962,26	1288578,46
	159° 14' 05"	24,03		
118			365939,79	1288586,98
	81° 37' 32"	134,3		
119			365959,35	1288719,85
	81° 00' 59"	952,99		
120			366108,16	1289661,15
	202° 58' 37"	27,15		
121			366083,16	1289650,55
	194° 29' 58"	58,19		
122			366026,82	1289635,98
	197° 43' 27"	53,02		
123			365976,32	1289619,84
	198° 43' 20"	21,43		
124			365956,02	1289612,96
	199° 47' 26"	40,91		
125			365917,53	1289599,11
	198° 36' 06"	58,69		
126			365861,91	1289580,39
	192° 13' 44"	48,06		
127			365814,94	1289570,21
	200° 19' 30"	33,66		
128			365783,38	1289558,52
	206° 00' 09"	65,58		
129			365724,44	1289529,77
	198° 06' 01"	92,6		
130			365636,42	1289501
	200° 21' 37"	72,57		

Название (номер) межевого знака	Дирекционные углы (град. мин. сек.)	Длина линии(м)	X координата	Y координата
131			365568,38	1289475,75
	220° 07' 29"	41,85		
132			365536,38	1289448,78
	258° 03' 12"	30		
133			365530,17	1289419,43
	246° 58' 32"	27,66		
134			365519,35	1289393,97
	208° 39' 13"	27,61		
135			365495,12	1289380,73
	191° 03' 32"	100,67		
136			365396,32	1289361,42
	218° 43' 49"	45,65		
137			365360,71	1289332,86
	233° 22' 03"	61,32		
138			365324,12	1289283,65
	222° 48' 24"	78,16		
139			365266,78	1289230,54
	213° 28' 41"	56,96		
140			365219,27	1289199,12
	179° 57' 15"	74,8		
141			365144,47	1289199,18
	136° 55' 17"	56,73		
142			365103,03	1289237,93
	118° 56' 01"	48,8		
143			365079,42	1289280,64
	104° 37' 59"	74,5		
144			365060,6	1289352,72
	164° 05' 39"	39,92		
145			365022,21	1289363,66
	186° 40' 05"	82,42		
146			364940,35	1289354,09
	180° 51' 39"	96,52		
147			364843,84	1289352,64
	177° 52' 35"	121,44		
148			364722,48	1289357,14
	142° 26' 15"	58,23		
149			364676,32	1289392,64
	125° 03' 18"	43,2		
150			364651,51	1289428
	115° 30' 13"	29,94		
151			364638,62	1289455,02
	74° 38' 55"	36,56		
152			364648,3	1289490,28
	78° 33' 28"	41,64		
153			364656,56	1289531,09
	109° 00' 15"	84,66		
154			364628,99	1289611,14
	82° 26' 42"	66,09		
155			364637,68	1289676,66
	60° 23' 39"	68,03		
156			364671,29	1289735,81
	67° 25' 42"	34,68		
157			364684,6	1289767,83

Название (номер) межевого знака	Дирекционные углы (град. мин. сек.)	Длина линии(м)	X координата	Y координата
	169° 21' 00"	137,44		
158			364549,53	1289793,23
	184° 51' 50"	121,36		
159			364428,61	1289782,94
	172° 55' 16"	84,72		
160			364344,54	1289793,38
	154° 53' 50"	52,75		
161			364296,77	1289815,76
	122° 31' 41"	47,18		
162			364271,4	1289855,54
	105° 06' 46"	51,51		
163			364257,97	1289905,27
	107° 36' 18"	42,78		
164			364245,03	1289946,05
	121° 09' 32"	52,88		
165			364217,67	1289991,3
	132° 15' 14"	58,45		
166			364178,37	1290034,56
	122° 39' 58"	60,84		
167			364145,53	1290085,78
	105° 22' 58"	56,24		
168			364130,61	1290140,01
	93° 15' 58"	47,92		
169			364127,88	1290187,85
	82° 55' 50"	74,35		
170			364137,03	1290261,63
	72° 00' 14"	63,18		
171			364156,55	1290321,72
	23° 37' 53"	31,81		
172			364185,69	1290334,47
	50° 58' 41"	20,5		
173			364198,6	1290350,4
	101° 30' 33"	18,04		
174			364195	1290368,08
	168° 31' 06"	70,68		
175			364125,73	1290382,15
	161° 48' 08"	21,39		
176			364105,41	1290388,83
	150° 56' 43"	17,61		
177			364090,02	1290397,38
	142° 40' 38"	12,65		
178			364079,96	1290405,05
	170° 50' 16"	97,03		
179			363984,17	1290420,5
	167° 19' 34"	40,7		
180			363944,46	1290429,43
	189° 21' 24"	24,97		
181			363919,82	1290425,37
	177° 52' 06"	32,26		
182			363887,58	1290426,57
	170° 55' 37"	47,18		
183			363840,99	1290434,01
	165° 43' 15"	54,37		

Название (номер) межевого знака	Дирекционные углы (град. мин. сек.)	Длина линии(м)	X координата	Y координата
184			363788,3	1290447,42
	265° 05' 33"	59,85		
185			363783,18	1290387,79
	266° 56' 14"	151,98		
186			363775,06	1290236,03
	271° 53' 09"	82,95		
187			363777,79	1290153,12
	263° 21' 59"	38,61		
188			363773,33	1290114,77
	237° 40' 40"	29,51		
189			363757,55	1290089,83
	233° 03' 50"	36,29		
190			363735,74	1290060,82
	249° 15' 22"	35,01		
191			363723,34	1290028,08
	286° 16' 20"	17,34		
192			363728,2	1290011,43
	327° 54' 29"	26,65		
193			363750,78	1289997,27
	344° 48' 07"	55,62		
194			363804,45	1289982,69
	344° 41' 33"	57,5		
195			363859,91	1289967,51
	310° 59' 35"	23,48		
196			363875,31	1289949,79
	284° 36' 35"	36,59		
197			363884,54	1289914,38
	268° 26' 47"	75,98		
198			363882,48	1289838,43
	257° 57' 56"	73,81		
199			363867,09	1289766,24
	235° 33' 06"	50,08		
200			363838,76	1289724,94
	215° 09' 01"	57,79		
201			363791,51	1289691,67
	204° 48' 10"	57,88		
202			363738,97	1289667,39
	197° 21' 14"	74,09		
203			363668,25	1289645,29
	225° 19' 58"	25,58		
204			363650,27	1289627,1
	260° 55' 52"	19,16		
205			363647,25	1289608,18
	275° 46' 44"	20,06		
206			363649,27	1289588,22
	292° 42' 45"	20,43		
207			363657,16	1289569,37
	322° 18' 09"	18,97		
208			363672,17	1289557,77
	342° 32' 49"	32,48		
209			363703,15	1289548,03
	351° 45' 56"	47,34		
210			363750	1289541,25

Название (номер) межевого знака	Дирекционные углы (град. мин. сек.)	Длина линии(м)	X координата	Y координата
	305° 21' 40"	11,7		
211			363756,77	1289531,71
	256° 50' 03"	10,54		
212			363754,37	1289521,45
	234° 19' 44"	22,46		
213			363741,27	1289503,2
	220° 55' 52"	57,1		
214			363698,13	1289465,79
	210° 03' 57"	203,54		
215			363521,98	1289363,82
	211° 24' 33"	92,68		
216			363442,88	1289315,52
	217° 42' 18"	55,3		
217			363399,13	1289281,7
	269° 48' 30"	140,52		
218			363398,66	1289141,18
	25° 37' 06"	165,37		
219			363547,77	1289212,68
	29° 33' 29"	149,46		
220			363677,78	1289286,41
	23° 22' 01"	183,25		
221			363846	1289359,09
	257° 00' 53"	109,21		
222			363821,46	1289252,67
	243° 11' 00"	49,92		
223			363798,94	1289208,12
	228° 30' 19"	80,84		
224			363745,38	1289147,57
	217° 48' 32"	86,54		
225			363677,01	1289094,52
	219° 25' 06"	18,76		
226			363662,52	1289082,61
	258° 18' 24"	9,97		
227			363660,5	1289072,85
	310° 14' 47"	9,98		
228			363666,95	1289065,23
	345° 13' 26"	29,68		
229			363695,65	1289057,66
	5° 53' 13"	34,61		
230			363730,08	1289061,21
	5° 49' 05"	72,11		
231			363801,82	1289068,52
	329° 20' 28"	11,28		
232			363811,52	1289062,77
	292° 53' 56"	17,06		
233			363818,16	1289047,05
	270° 29' 28"	18,67		
234			363818,32	1289028,38
	267° 06' 13"	19,39		
235			363817,34	1289009,01
	250° 04' 43"	33,28		
236			363806	1288977,72
	245° 08' 46"	54,37		

Название (номер) межевого знака	Дирекционные углы (град. мин. сек.)	Длина линии(м)	X координата	Y координата
237			363783,15	1288928,39
	227° 41' 39"	45,43		
238			363752,57	1288894,79
	212° 18' 47"	59,79		
239			363702,04	1288862,83
	203° 59' 11"	99,4		
240			363611,22	1288822,42
	220° 55' 38"	68,1		
241			363559,77	1288777,81
	229° 49' 44"	63,42		
242			363518,86	1288729,35
	246° 06' 54"	27,07		
243			363507,9	1288704,6
	356° 54' 18"	15,74		
244			363523,62	1288703,75
	9° 02' 03"	21,33		
245			363544,69	1288707,1
	32° 31' 50"	52,63		
246			363589,06	1288735,4
	21° 15' 55"	32,15		
247			363619,02	1288747,06
	1° 38' 34"	39,77		
248			363658,77	1288748,2
	346° 19' 19"	29,1		
249			363687,04	1288741,32
	326° 38' 46"	24,1		
250			363707,17	1288728,07
	283° 53' 23"	18,95		
251			363711,72	1288709,67
	268° 55' 22"	40,96		
252			363710,95	1288668,72
	261° 31' 19"	62,4		
253			363701,75	1288607
	261° 05' 19"	12,14		
254			363699,87	1288595,01
	262° 59' 53"	31,17		
255			363696,07	1288564,07
	348° 15' 30"	126,78		
256			363820,2	1288538,27
	260° 43' 09"	52,4		
257			363811,75	1288486,56
	256° 07' 28"	41,49		
258			363801,8	1288446,28
	266° 55' 01"	27,89		
259			363800,3	1288418,43
	270° 00' 00"	15,92		
260			363800,3	1288402,51
	282° 32' 08"	18,34		
261			363804,28	1288384,61
	306° 38' 15"	21,68		
262			363817,22	1288367,21
	304° 20' 24"	24,69		
263			363831,15	1288346,82

Название (номер) межевого знака	Дирекционные углы (град. мин. сек.)	Длина линии(м)	X координата	Y координата
	300° 19' 33"	24,34		
264			363843,44	1288325,81
	307° 13' 01"	14,2		
265			363852,03	1288314,5
	328° 45' 20"	13,65		
266			363863,7	1288307,42
	345° 25' 39"	18,92		
267			363882,01	1288302,66
	358° 52' 54"	38,94		
268			363920,94	1288301,9
	1° 53' 18"	61,6		
269			363982,51	1288303,93
	9° 49' 01"	63,75		
270			364045,33	1288314,8
	7° 36' 59"	10,41		
271			364055,65	1288316,18
	9° 58' 32"	5,14		
272			364060,71	1288317,07
	11° 26' 35"	32,06		
273			364092,13	1288323,43
	43° 48' 58"	26,01		
274			364110,9	1288341,44
	39° 25' 23"	2,11		
275			364112,53	1288342,78
	34° 51' 14"	18,71		
276			364127,88	1288353,47
	64° 28' 28"	32,54		
277			364141,9	1288382,83
	104° 52' 02"	22,41		
278			364136,15	1288404,49
	115° 09' 52"	31,65		
279			364122,69	1288433,14
	126° 46' 51"	51,39		
280			364091,92	1288474,3
	109° 46' 26"	83,09		
281			364063,81	1288552,49
	98° 35' 24"	38,76		
282			364058,02	1288590,82
	84° 51' 05"	32,76		
283			364060,96	1288623,45
	73° 57' 16"	21,24		
284			364066,83	1288643,86
	59° 57' 16"	26		
285			364079,85	1288666,37
	57° 05' 58"	24,56		
286			364093,19	1288686,99
	57° 27' 40"	53,84		
287			364122,15	1288732,38
	82° 34' 47"	24,31		
288			364125,29	1288756,49
	103° 31' 40"	19,41		
289			364120,75	1288775,36
	139° 58' 33"	11,41		

Название (номер) межевого знака	Дирекционные углы (град. мин. сек.)	Длина линии(м)	X координата	Y координата
290			364112,01	1288782,7
	168° 01' 39"	23,57		
291			364088,95	1288787,59
	170° 47' 13"	39,29		
292			364050,17	1288793,88
	164° 07' 17"	22,4		
293			364028,62	1288800,01
	135° 15' 13"	15,97		
294			364017,28	1288811,25
	97° 59' 46"	24,8		
295			364013,83	1288835,81
	78° 42' 10"	17,82		
296			364017,32	1288853,28
	74° 52' 07"	26,78		
297			364024,31	1288879,13
	68° 28' 01"	28,55		
298			364034,79	1288905,69
	70° 17' 14"	30,06		
299			364044,93	1288933,99
	71° 34' 15"	30,94		
300			364054,71	1288963,34
	80° 41' 05"	23,72		
301			364058,55	1288986,75
	77° 43' 14"	8,23		
302			364060,3	1288994,79
	97° 36' 32"	13,22		
303			364058,55	1289007,89
	97° 42' 45"	52,01		
304			364051,57	1289059,43
	97° 46' 25"	58,18		
305			364043,7	1289117,08
	88° 15' 41"	57,68		
306			364045,45	1289174,73
	90° 00' 00"	34,94		
307			364045,45	1289209,67
	99° 49' 45"	66,49		
308			364034,1	1289275,18
	99° 28' 06"	63,77		
309			364023,61	1289338,08
	89° 08' 19"	58,53		
310			364024,49	1289396,6
	93° 45' 28"	53,4		
311			364020,99	1289449,89
	94° 09' 18"	48,17		
312			364017,5	1289497,93
	94° 14' 37"	47,3		
313			364014	1289545,1
	81° 41' 45"	42,37		
314			364020,12	1289587,03
	58° 18' 16"	34,91		
315			364038,46	1289616,73
	10° 33' 08"	39,15		
316			364076,95	1289623,9

Название (номер) межевого знака	Дирекционные углы (град. мин. сек.)	Длина линии(м)	X координата	Y координата
	328° 11' 29"	53,39		
317			364122,32	1289595,76
	320° 40' 12"	81,3		
318			364185,21	1289544,23
	319° 15' 10"	74,95		
319			364241,99	1289495,31
	315° 27' 16"	78,45		
320			364297,9	1289440,28
	305° 02' 32"	82,15		
321			364345,07	1289373,02
	314° 59' 39"	67,95		
322			364393,11	1289324,97
	322° 12' 27"	54,16		
323			364435,91	1289291,78
	316° 02' 02"	137,14		
324			364534,62	1289196,57
	307° 52' 15"	49,8		
325			364565,19	1289157,26
	325° 53' 31"	32,71		
326			364592,27	1289138,92
	354° 51' 43"	78,05		
327			364670,01	1289131,93
	355° 00' 31"	71,03		
328			364740,77	1289125,75
	347° 10' 47"	94,28		
329			364832,7	1289104,83
	350° 14' 23"	114,14		
330			364945,19	1289085,48
	293° 19' 44"	47,37		
331			364963,95	1289041,98
	251° 29' 28"	71,1		
332			364941,38	1288974,56
	258° 55' 57"	119,6		
333			364918,42	1288857,18
	244° 15' 47"	73,95		
334			364886,31	1288790,57
	208° 23' 05"	59,15		
335			364834,27	1288762,45
	179° 48' 10"	31,94		
336			364802,33	1288762,56
	249° 22' 31"	1307,41		
337			364341,8	1287538,95
	168° 57' 54"	139,8		
338			364204,58	1287565,71
	254° 48' 52"	184,66		
339			364156,21	1287387,5
	173° 18' 11"	127		
340			364030,08	1287402,31
	263° 30' 41"	249,9		
341			364001,84	1287154,01
	3° 10' 29"	96,97		
342			364098,66	1287159,38
	243° 49' 13"	309,91		

Название (номер) межевого знака	Дирекционные углы (град. мин. сек.)	Длина линии(м)	X координата	Y координата
343			363961,93	1286881,26
	249° 45' 22"	16,33		
344			363956,28	1286865,94
	243° 42' 08"	58,48		
345			363930,37	1286813,51
	243° 01' 31"	306,46		
346			363791,36	1286540,39
	238° 13' 05"	70,63		
347			363754,16	1286480,35
	333° 13' 51"	8,79		
348			363762,01	1286476,39
	335° 48' 22"	143,99		
349			363893,35	1286417,38
	338° 14' 27"	108,25		
350			363993,89	1286377,25
	340° 32' 05"	7,56		
351			364001,02	1286374,73
	70° 52' 45"	13,74		
352			364005,52	1286387,71
	68° 55' 13"	676,96		
353			364249	1287019,37
	347° 34' 56"	15,11		
354			364263,76	1287016,12
	312° 34' 13"	10,01		
355			364270,53	1287008,75
	333° 55' 55"	14,95		
356			364283,96	1287002,18
	334° 26' 11"	30,71		
357			364311,66	1286988,93
	337° 56' 46"	49,3		
358			364357,35	1286970,42
	348° 51' 23"	29,75		
359			364386,54	1286964,67
	341° 08' 14"	116,02		
360			364496,33	1286927,16
	250° 37' 44"	684,48		
361			364269,3	1286281,43
	247° 30' 53"	9,18		
362			364265,79	1286272,95
	337° 55' 54"	565,11		
1			364789,5	1286060,63

Приложение 3
к Закону Тамбовской области «Об установлении границ
муниципальных образований Ржаксинского района
Тамбовской области и определении места нахождения
их представительных органов и о признании
утратившими силу отдельных положений некоторых
законодательных актов Тамбовской области»

**Схема границ
муниципального образования-
Богдановский сельсовет Ржаксинского района
Тамбовской области**



**Описание границ
муниципального образования - Богдановский сельсовет
Ржаксинского района Тамбовской области**

I. Участок границы с муниципальным образованием — Караульский сельсовет Инжавинского района Тамбовской области (от А до Б)

Граница с муниципальным образованием — Караульский сельсовет Инжавинского района проходит:

- от т.1(А) до т.185 по середине р. Паника;
- от т.185 до т.303 по середине р. Мокрая Панда;
- от т.303 до т.362 по середине р. Старая Панда;
- от т.362 до т.368 по сенокосному участку;
- от т.368 до т.415 по середине р. Старая Панда;
- от т.415 до т.431 по границе лесного участка;
- от т.431 до т.466(Б) по середине р. Ворона.

II. Участок границы с муниципальным образованием — Чернавский сельсовет Инжавинского района Тамбовской области (от Б до В)

Граница с муниципальным образованием — Чернавский сельсовет Инжавинского района проходит:

- от т.466(Б) до т.686(В) по середине р. Ворона.

III. Участок границы с муниципальным образованием — Нижнешибряйский сельсовет Уваровского района Тамбовской области (от В до Г)

Граница с муниципальным образованием — Нижнешибряйский сельсовет Уваровского района проходит:

- от т.686(В) до т.713(Г) по середине водной глади р. Ворона.

IV. Участок границы с муниципальным образованием — Большержаксинский сельсовет Ржаксинского района Тамбовской области (от Г до Д)

Граница с муниципальным образованием — Большержаксинский сельсовет проходит:

- от т.713(Г) до т.718 от середины р. Ворона по лесному участку;
- от т.718 до т.726 по пастбищному участку;
- от т.726 до т.809 по ручью;
- от т.809 до т.811 по меже;
- от т.811 до т.815 по юго-западной стороне лесополосы;
- от т.815 до т.816 по пастбищному участку;
- от т.816 до т.818 по юго-восточной стороне лесополосы;
- от т.818 до т.819 пересекая балку;
- от т.819 до т.821 по северо-западной стороне полевой дороги;
- от т.821 до т.822 по северо-западной стороне лесополосы;
- от т.822 до т.824 по меже;

- от т.824 до т.829 по пастбищному участку;
- от т.829 до т.876(Д) по ручью.

V. Участок границы с муниципальным образованием — Лукинский сельсовет Ржаксинского района Тамбовской области (от Д до А)

Граница с муниципальным образованием — Лукинский сельсовет проходит:

- от т.876(Д) до т.1002 по ручью;
- от т.1002 до т.1003 пересекая пастбищный участок;
- от т.1003 до т.1005 по юго-восточной стороне лесополосы;
- от т.1005 до т.1006 пересекая автодорогу;
- от т.1006 до т.1011 по юго-восточной стороне полевой дороги;
- от т.1011 до т.1012 по юго-западной стороне лесополосы;
- от т.1012 до т.1013 пересекая лесополосу;
- от т.1013 до т.1015 по юго-восточной стороне лесополосы;
- от т.1015 до т.1(А) по пастбищному участку.

Каталог координат
характерных точек границ муниципального образования -
Богдановский сельсовет Ржаксинского района Тамбовской области

Название (номер) межевого знака	Дирекционные углы (град. мин. сек.)	Длина линии(м)	X координата	Y координата
1			381248,44	1301017,16
	67° 42' 13"	15,26		
2			381254,23	1301031,28
	89° 11' 51"	25,7		
3			381254,59	1301056,98
	113° 37' 36"	12,65		
4			381249,52	1301068,57
	159° 19' 01"	34,82		
5			381216,94	1301080,87
	116° 49' 14"	36,1		
6			381200,65	1301113,09
	136° 27' 38"	19,98		
7			381186,17	1301126,85
	170° 08' 11"	33,8		
8			381152,87	1301132,64
	145° 11' 13"	30,43		
9			381127,89	1301150,01
	106° 27' 36"	83,04		
10			381104,36	1301229,65
	73° 20' 10"	47,99		
11			381118,12	1301275,62
	91° 52' 01"	22,1		
12			381117,4	1301297,71
	137° 16' 12"	45,35		
13			381084,09	1301328,48
	118° 57' 57"	23,17		
14			381072,87	1301348,75
	106° 23' 22"	32,07		
15			381063,82	1301379,52
	99° 09' 13"	54,63		
16			381055,13	1301433,45
	120° 37' 50"	43,34		
17			381033,05	1301470,74
	135° 00' 00"	46,08		
18			381000,47	1301503,32
	116° 58' 29"	23,15		
19			380989,97	1301523,95
	85° 33' 38"	42,12		
20			380993,23	1301565,94
	101° 58' 13"	48,84		
21			380983,1	1301613,72
	129° 05' 29"	44,79		
22			380954,86	1301648,48
	96° 23' 38"	38,97		
23			380950,52	1301687,21
	119° 19' 32"	36,96		
24			380932,42	1301719,43
	97° 03' 56"	38,29		

Название (номер) межевого знака	Дирекционные углы (град. мин. сек.)	Длина линии(м)	Х координата	У координата
25			380927,71	1301757,43
	111° 01' 53"	20,17		
26			380920,47	1301776,26
	105° 56' 24"	28,98		
27			380912,51	1301804,13
	116° 33' 54"	19,43		
28			380903,82	1301821,51
	137° 40' 01"	22,04		
29			380887,53	1301836,35
	147° 36' 21"	102,03		
30			380801,38	1301891,01
	156° 31' 55"	39,07		
31			380765,54	1301906,57
	174° 11' 04"	42,93		
32			380722,83	1301910,92
	168° 41' 24"	64,6		
33			380659,48	1301923,59
	148° 56' 51"	78,59		
34			380592,15	1301964,13
	143° 37' 31"	12,73		
35			380581,9	1301971,68
	144° 05' 17"	49,65		
36			380541,69	1302000,8
	130° 04' 25"	45,7		
37			380512,27	1302035,77
	133° 14' 31"	32,04		
38			380490,32	1302059,11
	115° 13' 04"	16,36		
39			380483,35	1302073,91
	121° 25' 46"	18,35		
40			380473,78	1302089,57
	124° 23' 16"	20,04		
41			380462,46	1302106,11
	138° 23' 05"	20,96		
42			380446,79	1302120,03
	150° 16' 31"	28,07		
43			380422,41	1302133,95
	136° 58' 24"	17,87		
44			380409,35	1302146,14
	118° 30' 08"	34,66		
45			380392,81	1302176,6
	105° 40' 00"	22,59		
46			380386,71	1302198,35
	90° 00' 00"	35,68		
47			380386,71	1302234,03
	106° 22' 45"	15,43		
48			380382,36	1302248,83
	123° 11' 47"	27,03		
49			380367,56	1302271,45
	124° 45' 41"	51,92		
50			380337,96	1302314,1
	115° 37' 09"	46,32		
51			380317,93	1302355,87

Название (номер) межевого знака	Дирекционные углы (град. мин. сек.)	Длина линии(м)	X координата	Y координата
	110° 58' 57"	32,87		
52			380306,16	1302386,56
	81° 42' 36"	32,94		
53			380310,91	1302419,16
	67° 41' 22"	28,63		
54			380321,78	1302445,65
	52° 48' 37"	24,72		
55			380336,72	1302465,34
	36° 10' 05"	21,88		
56			380354,38	1302478,25
	50° 43' 08"	19,3		
57			380366,6	1302493,19
	74° 01' 51"	19,77		
58			380372,04	1302512,2
	81° 02' 20"	26,13		
59			380376,11	1302538,01
	87° 33' 37"	31,95		
60			380377,47	1302569,93
	79° 42' 23"	22,78		
61			380381,54	1302592,34
	64° 41' 39"	41,31		
62			380399,2	1302629,69
	50° 59' 38"	18,35		
63			380410,75	1302643,95
	18° 27' 22"	8,59		
64			380418,9	1302646,67
	72° 40' 44"	11,39		
65			380422,29	1302657,54
	45° 00' 00"	52,82		
66			380459,64	1302694,89
	50° 45' 43"	52,61		
67			380492,92	1302735,64
	75° 57' 29"	47,6		
68			380504,47	1302781,82
	109° 48' 20"	36,1		
69			380492,24	1302815,78
	116° 23' 41"	102,35		
70			380446,74	1302907,46
	92° 36' 22"	44,87		
71			380444,7	1302952,28
	79° 40' 54"	30,37		
72			380450,14	1302982,16
	77° 21' 54"	40,37		
73			380458,97	1303021,55
	99° 57' 48"	39,3		
74			380452,17	1303060,26
	115° 04' 54"	35,24		
75			380437,23	1303092,18
	108° 06' 44"	39,31		
76			380425,01	1303129,54
	76° 36' 30"	29,32		
77			380431,8	1303158,06
	77° 11' 29"	45,96		

Название (номер) межевого знака	Дирекционные углы (град. мин. сек.)	Длина линии(м)	X координата	Y координата
78			380441,99	1303202,88
	99° 13' 19"	25,46		
79			380437,91	1303228,01
	115° 55' 56"	27,94		
80			380425,69	1303253,14
	104° 48' 06"	37,23		
81			380416,18	1303289,13
	77° 37' 33"	28,51		
82			380422,29	1303316,98
	65° 12' 35"	29,17		
83			380434,52	1303343,46
	54° 28' 39"	17,52		
84			380444,7	1303357,72
	81° 51' 51"	14,42		
85			380446,74	1303371,99
	111° 47' 30"	10,96		
86			380442,67	1303382,17
	118° 36' 47"	17,02		
87			380434,52	1303397,11
	80° 21' 26"	68,89		
88			380446,06	1303465,03
	75° 57' 36"	36,4		
89			380454,89	1303500,34
	68° 37' 13"	33,55		
90			380467,12	1303531,58
	55° 58' 09"	30,32		
91			380484,09	1303556,71
	28° 18' 10"	40,12		
92			380519,41	1303575,73
	41° 43' 31"	33,67		
93			380544,54	1303598,14
	31° 49' 28"	23,17		
94			380564,23	1303610,36
	15° 10' 40"	41,52		
95			380604,3	1303621,23
	22° 37' 29"	26,49		
96			380628,75	1303631,42
	39° 16' 52"	19,3		
97			380643,69	1303643,64
	75° 28' 47"	18,95		
98			380648,44	1303661,98
	91° 51' 01"	21,06		
99			380647,76	1303683,03
	92° 10' 22"	17,67		
100			380647,09	1303700,69
	70° 58' 25"	20,83		
101			380653,88	1303720,38
	85° 15' 14"	24,53		
102			380655,91	1303744,83
	104° 55' 57"	31,63		
103			380647,76	1303775,39
	107° 38' 15"	31,35		
104			380638,26	1303805,27

Название (номер) межевого знака	Дирекционные углы (град. мин. сек.)	Длина линии(м)	X координата	Y координата
	61° 43' 21"	20,05		
105			380647,76	1303822,93
	38° 39' 06"	21,74		
106			380664,74	1303836,51
	83° 16' 53"	23,25		
107			380667,46	1303859,6
	54° 47' 58"	34,19		
108			380687,17	1303887,54
	77° 00' 19"	11,07		
109			380689,66	1303898,33
	93° 10' 40"	15,69		
110			380688,79	1303914
	115° 13' 58"	16,35		
111			380681,82	1303928,79
	137° 15' 48"	15,4		
112			380670,51	1303939,24
	145° 42' 17"	25,2		
113			380649,69	1303953,44
	145° 39' 10"	6,77		
114			380644,1	1303957,26
	138° 20' 18"	25,26		
115			380625,23	1303974,05
	131° 26' 44"	19,73		
116			380612,17	1303988,84
	108° 26' 06"	13,76		
117			380607,82	1304001,89
	90° 00' 00"	21,76		
118			380607,82	1304023,65
	69° 27' 27"	14,88		
119			380613,04	1304037,58
	64° 56' 49"	14,41		
120			380619,14	1304050,63
	71° 33' 54"	13,76		
121			380623,49	1304063,68
	86° 38' 09"	14,83		
122			380624,36	1304078,48
	90° 00' 00"	16,53		
123			380624,36	1304095,01
	125° 30' 56"	14,98		
124			380615,66	1304107,2
	137° 31' 01"	14,17		
125			380605,21	1304116,77
	147° 00' 22"	20,77		
126			380587,79	1304128,08
	138° 34' 26"	19,74		
127			380572,99	1304141,14
	132° 30' 38"	14,16		
128			380563,42	1304151,58
	107° 33' 25"	17,34		
129			380558,19	1304168,11
	90° 00' 00"	11,32		
130			380558,19	1304179,43
	72° 52' 27"	23,67		

Название (номер) межевого знака	Дирекционные углы (град. мин. сек.)	Длина линии(м)	X координата	Y координата
131			380565,16	1304202,05
	90° 00' 00"	26,11		
132			380565,16	1304228,16
	105° 43' 20"	28,93		
133			380557,32	1304256,01
	115° 46' 44"	28,03		
134			380545,13	1304281,25
	133° 55' 54"	32,62		
135			380522,5	1304304,74
	122° 17' 05"	19,56		
136			380512,05	1304321,28
	135° 01' 39"	14,77		
137			380501,6	1304331,72
	97° 51' 01"	25,48		
138			380498,12	1304356,96
	88° 34' 06"	34,82		
139			380498,99	1304391,77
	87° 30' 38"	20,03		
140			380499,86	1304411,78
	87° 28' 59"	7,29		
141			380500,18	1304419,06
	91° 48' 34"	10,14		
142			380499,86	1304429,19
	90° 00' 00"	23,5		
143			380499,86	1304452,69
	91° 44' 09"	28,72		
144			380498,99	1304481,4
	102° 05' 24"	24,92		
145			380493,77	1304505,77
	132° 09' 23"	24,66		
146			380477,22	1304524,05
	152° 32' 11"	24,52		
147			380455,46	1304535,36
	163° 18' 35"	18,18		
148			380438,05	1304540,58
	181° 28' 03"	33,97		
149			380404,09	1304539,71
	178° 09' 14"	27		
150			380377,1	1304540,58
	172° 20' 38"	25,3		
151			380352,03	1304543,95
	154° 43' 45"	24,95		
152			380329,47	1304554,6
	112° 47' 40"	27		
153			380319,01	1304579,49
	87° 46' 41"	64,74		
154			380321,52	1304644,18
	61° 00' 43"	45,17		
155			380343,41	1304683,69
	40° 04' 53"	36,7		
156			380371,49	1304707,32
	25° 18' 14"	39,42		
157			380407,13	1304724,17

Название (номер) межевого знака	Дирекционные углы (град. мин. сек.)	Длина линии(м)	X координата	Y координата
	44° 41' 18"	50,68		
158			380443,16	1304759,81
	50° 17' 43"	112,78		
159			380515,21	1304846,58
	85° 59' 04"	44,27		
160			380518,31	1304890,74
	104° 28' 32"	93,01		
161			380495,06	1304980,8
	105° 11' 14"	72,45		
162			380476,08	1305050,72
	82° 01' 32"	30,71		
163			380480,34	1305081,13
	51° 37' 08"	43,99		
164			380507,65	1305115,61
	72° 19' 28"	27,44		
165			380515,98	1305141,75
	24° 22' 27"	81,66		
166			380590,36	1305175,45
	48° 45' 10"	66,98		
167			380634,52	1305225,81
	70° 25' 37"	92,51		
168			380665,51	1305312,97
	28° 12' 59"	126,16		
169			380776,68	1305372,62
	26° 05' 32"	58,52		
170			380829,24	1305398,36
	24° 44' 46"	88,49		
171			380909,6	1305435,4
	47° 14' 59"	28,46		
172			380928,92	1305456,3
	78° 49' 42"	34,94		
173			380935,69	1305490,58
	108° 19' 02"	30,8		
174			380926,01	1305519,82
	130° 04' 57"	51,14		
175			380893,08	1305558,95
	122° 34' 46"	28,04		
176			380877,98	1305582,58
	98° 34' 01"	28,19		
177			380873,78	1305610,46
	41° 15' 40"	32,31		
178			380898,07	1305631,77
	48° 31' 13"	28,44		
179			380916,91	1305653,08
	65° 30' 34"	40,65		
180			380933,76	1305690,07
	94° 29' 27"	27,2		
181			380931,63	1305717,19
	129° 51' 30"	32,03		
182			380911,1	1305741,78
	157° 14' 41"	52,09		
183			380863,06	1305761,93
	123° 27' 29"	27,39		

Название (номер) межевого знака	Дирекционные углы (град. мин. сек.)	Длина линии(м)	X координата	Y координата
184			380847,96	1305784,78
	99° 12' 01"	55,73		
185			380839,05	1305839,79
	120° 48' 31"	23,45		
186			380827,04	1305859,93
	171° 30' 38"	43,28		
187			380784,23	1305866,32
	185° 57' 57"	65,23		
188			380719,35	1305859,54
	225° 00' 00"	84,09		
189			380659,89	1305800,08
	198° 20' 03"	68,35		
190			380595,01	1305778,58
	150° 27' 21"	53,44		
191			380548,52	1305804,93
	146° 55' 52"	74,19		
192			380486,35	1305845,41
	117° 02' 27"	83,5		
193			380448,39	1305919,78
	90° 00' 00"	36,8		
194			380448,39	1305956,58
	97° 16' 25"	76,54		
195			380438,7	1306032,5
	119° 00' 11"	89,47		
196			380395,32	1306110,75
	147° 44' 09"	58,41		
197			380345,93	1306141,93
	176° 38' 34"	112,53		
198			380233,59	1306148,52
	190° 55' 28"	134,93		
199			380101,11	1306122,95
	236° 37' 22"	58,44		
200			380068,96	1306074,15
	271° 40' 51"	118,98		
201			380072,45	1305955,22
	235° 17' 53"	36,75		
202			380051,53	1305925,01
	163° 14' 53"	41,67		
203			380011,63	1305937,02
	128° 22' 26"	109,2		
204			379943,84	1306022,63
	153° 15' 48"	86,53		
205			379866,56	1306061,56
	174° 34' 11"	49,03		
206			379817,75	1306066,2
	211° 25' 01"	58,32		
207			379767,98	1306035,8
	180° 55' 54"	119,33		
208			379648,67	1306033,86
	189° 31' 49"	105,27		
209			379544,85	1306016,43
	171° 06' 45"	178		
210			379368,99	1306043,93

Название (номер) межевого знака	Дирекционные углы (град. мин. сек.)	Длина линии(м)	X координата	Y координата
	180° 12' 08"	218,09		
211			379150,9	1306043,16
	179° 08' 11"	115,44		
212			379035,47	1306044,9
	217° 52' 23"	26,5		
213			379014,55	1306028,63
	232° 33' 41"	10,48		
214			379008,18	1306020,31
	189° 07' 24"	19,17		
215			378989,25	1306017,27
	202° 26' 51"	40,67		
216			378951,66	1306001,74
	204° 31' 46"	80,33		
217			378878,58	1305968,39
	198° 59' 11"	50,59		
218			378830,74	1305951,93
	207° 08' 47"	34,39		
219			378800,14	1305936,24
	248° 41' 26"	37,84		
220			378786,39	1305900,99
	255° 23' 35"	79,86		
221			378766,25	1305823,71
	253° 26' 16"	91,74		
222			378740,1	1305735,78
	267° 20' 59"	88,02		
223			378736,03	1305647,85
	271° 29' 43"	52,12		
224			378737,39	1305595,75
	218° 21' 43"	63,98		
225			378687,22	1305556,04
	205° 06' 08"	88,11		
226			378607,43	1305518,66
	186° 47' 09"	81,92		
227			378526,08	1305508,98
	179° 35' 19"	161,53		
228			378364,55	1305510,14
	161° 06' 39"	46,67		
229			378320,39	1305525,25
	116° 33' 54"	12,99		
230			378314,58	1305536,87
	73° 33' 15"	17,77		
231			378319,61	1305553,91
	47° 17' 09"	20,56		
232			378333,56	1305569,02
	82° 03' 25"	84,09		
233			378345,18	1305652,3
	50° 48' 05"	51,49		
234			378377,72	1305692,2
	10° 13' 09"	43,68		
235			378420,71	1305699,95
	40° 05' 13"	80,01		
236			378481,92	1305751,47
	75° 42' 29"	42,37		

Название (номер) межевого знака	Дирекционные углы (град. мин. сек.)	Длина линии(м)	X координата	Y координата
237			378492,38	1305792,53
	115° 15' 20"	45,4		
238			378473,01	1305833,59
	155° 05' 32"	35,88		
239			378440,47	1305848,7
	183° 01' 37"	168,74		
240			378271,97	1305839,79
	174° 37' 34"	132,29		
241			378140,26	1305852,18
	155° 06' 52"	112,31		
242			378038,38	1305899,44
	131° 55' 57"	61,44		
243			377997,32	1305945,15
	85° 40' 57"	64,29		
244			378002,16	1306009,26
	61° 48' 53"	61,53		
245			378031,22	1306063,49
	27° 39' 03"	50,51		
246			378075,96	1306086,93
	336° 37' 18"	49,8		
247			378121,67	1306067,17
	332° 54' 27"	37,42		
248			378154,98	1306050,13
	20° 04' 06"	32,17		
249			378185,2	1306061,17
	68° 49' 25"	39,67		
250			378199,53	1306098,16
	109° 20' 48"	31		
251			378189,26	1306127,41
	131° 02' 25"	49,56		
252			378156,72	1306164,79
	148° 59' 20"	43,61		
253			378119,34	1306187,26
	143° 43' 15"	52,37		
254			378077,12	1306218,25
	179° 12' 16"	69,15		
255			378007,98	1306219,21
	137° 25' 25"	64,71		
256			377960,33	1306262,99
	92° 55' 15"	49,45		
257			377957,81	1306312,38
	57° 15' 26"	45,13		
258			377982,22	1306350,34
	81° 37' 16"	50,51		
259			377989,58	1306400,31
	110° 54' 31"	59,71		
260			377968,27	1306456,09
	176° 14' 04"	35,33		
261			377933,02	1306458,41
	164° 24' 07"	51,88		
262			377883,05	1306472,36
	237° 24' 12"	28,05		
263			377867,94	1306448,73

Название (номер) межевого знака	Дирекционные углы (град. мин. сек.)	Длина линии(м)	X координата	Y координата
	213° 41' 51"	43,29		
264			377831,92	1306424,71
	207° 03' 49"	79,17		
265			377761,42	1306388,69
	234° 33' 28"	74,65		
266			377718,13	1306327,87
	254° 18' 29"	63,37		
267			377700,99	1306266,86
	249° 44' 33"	94,56		
268			377668,25	1306178,15
	231° 58' 51"	67,61		
269			377626,61	1306124,89
	203° 39' 16"	51,17		
270			377579,74	1306104,36
	160° 09' 04"	69,59		
271			377514,28	1306127,99
	116° 21' 30"	47,12		
272			377493,36	1306170,21
	116° 01' 29"	82,98		
273			377456,95	1306244,78
	150° 37' 27"	77,79		
274			377389,16	1306282,94
	155° 35' 24"	110,61		
275			377288,44	1306328,65
	146° 12' 54"	61,99		
276			377236,92	1306363,12
	126° 22' 52"	73,13		
277			377193,54	1306422
	138° 45' 10"	66,98		
278			377143,18	1306466,16
	169° 15' 47"	110,2		
279			377034,91	1306486,69
	208° 04' 03"	32,92		
280			377005,86	1306471,2
	177° 45' 51"	124,05		
281			376881,9	1306476,04
	213° 29' 01"	75,48		
282			376818,95	1306434,4
	201° 56' 51"	141,99		
283			376687,25	1306381,33
	197° 51' 12"	114,36		
284			376578,4	1306346,27
	213° 06' 27"	21,27		
285			376560,58	1306334,65
	224° 16' 44"	21,91		
286			376544,89	1306319,35
	245° 37' 13"	29,56		
287			376532,69	1306292,43
	271° 45' 04"	44,18		
288			376534,04	1306248,27
	314° 04' 22"	25,35		
289			376551,67	1306230,06
	266° 03' 18"	84,45		

Название (номер) межевого знака	Дирекционные углы (град. мин. сек.)	Длина линии(м)	X координата	Y координата
290			376545,86	1306145,81
	231° 15' 41"	106,78		
291			376479,04	1306062,52
	211° 30' 19"	105,63		
292			376388,98	1306007,32
	175° 33' 27"	100,05		
293			376289,23	1306015,07
	152° 26' 32"	75,37		
294			376222,41	1306049,94
	127° 18' 25"	102,26		
295			376160,43	1306131,28
	155° 56' 37"	237,56		
296			375943,5	1306228,12
	158° 37' 36"	187,6		
297			375768,8	1306296,49
	93° 46' 52"	99,78		
298			375762,22	1306396,05
	146° 39' 09"	73,27		
299			375701,01	1306436,33
	189° 55' 45"	53,88		
300			375647,94	1306427,04
	219° 47' 31"	92		
301			375577,25	1306368,16
	212° 17' 24"	37,35		
302			375545,68	1306348,21
	149° 00' 31"	67,33		
303			375487,96	1306382,88
	143° 52' 49"	47,96		
304			375449,22	1306411,15
	123° 37' 16"	94,44		
305			375396,93	1306489,79
	93° 04' 38"	39,68		
306			375394,8	1306529,41
	97° 07' 38"	67,86		
307			375386,38	1306596,75
	105° 56' 49"	49,03		
308			375372,91	1306643,89
	101° 31' 48"	84,2		
309			375356,08	1306726,39
	90° 57' 15"	60,06		
310			375355,08	1306786,44
	50° 47' 14"	44,18		
311			375383,01	1306820,67
	68° 33' 05"	50,65		
312			375401,53	1306867,81
	79° 55' 06"	76,95		
313			375415	1306943,57
	68° 28' 14"	128,7		
314			375462,23	1307063,29
	92° 35' 09"	15,52		
315			375461,53	1307078,79
	132° 51' 48"	13,47		
316			375452,37	1307088,66

Название (номер) межевого знака	Дирекционные углы (град. мин. сек.)	Длина линии(м)	X координата	Y координата
	130° 08' 43"	46,87		
317			375422,15	1307124,49
	125° 48' 13"	25,04		
318			375407,5	1307144,8
	97° 49' 06"	18,97		
319			375404,92	1307163,59
	90° 35' 29"	23,25		
320			375404,68	1307186,84
	83° 21' 51"	20,34		
321			375407,03	1307207,04
	76° 43' 58"	7,41		
322			375408,73	1307214,25
	70° 10' 20"	10,41		
323			375412,26	1307224,04
	49° 07' 35"	7,76		
324			375417,34	1307229,91
	47° 14' 47"	35,18		
325			375441,22	1307255,74
	66° 18' 12"	17,52		
326			375448,26	1307271,78
	65° 22' 54"	20,67		
327			375456,87	1307290,57
	91° 09' 50"	29,54		
328			375456,27	1307320,1
	116° 31' 06"	38,48		
329			375439,09	1307354,53
	137° 25' 42"	32,71		
330			375415	1307376,66
	186° 27' 42"	30,75		
331			375384,45	1307373,2
	213° 56' 10"	64,59		
332			375330,86	1307337,14
	191° 35' 34"	25,03		
333			375306,34	1307332,11
	126° 06' 21"	24,15		
334			375292,11	1307351,62
	94° 53' 05"	13,74		
335			375290,94	1307365,31
	64° 58' 40"	6,48		
336			375293,68	1307371,18
	62° 02' 04"	28,36		
337			375306,98	1307396,23
	71° 16' 07"	28,12		
338			375316,01	1307422,86
	85° 46' 15"	47,46		
339			375319,51	1307470,19
	48° 01' 19"	42,12		
340			375347,68	1307501,5
	52° 20' 55"	17,3		
341			375358,25	1307515,2
	88° 45' 40"	11,56		
342			375358,5	1307526,76
	92° 42' 16"	17,38		

Название (номер) межевого знака	Дирекционные углы (град. мин. сек.)	Длина линии(м)	X координата	Y координата
343			375357,68	1307544,12
	151° 39' 52"	27,79		
344			375333,22	1307557,31
	182° 09' 39"	70,02		
345			375263,25	1307554,67
	144° 31' 16"	10,22		
346			375254,93	1307560,6
	105° 54' 31"	8,54		
347			375252,59	1307568,81
	63° 28' 03"	7,88		
348			375256,11	1307575,86
	41° 44' 37"	14,69		
349			375267,07	1307585,64
	36° 52' 57"	27,39		
350			375288,98	1307602,08
	55° 28' 24"	22,8		
351			375301,9	1307620,86
	101° 44' 23"	21,18		
352			375297,59	1307641,6
	138° 48' 04"	24,96		
353			375278,81	1307658,04
	148° 06' 11"	20,74		
354			375261,2	1307669
	115° 44' 19"	18,61		
355			375253,12	1307685,76
	90° 20' 14"	20,38		
356			375253	1307706,14
	67° 23' 00"	28,45		
357			375263,94	1307732,4
	65° 27' 51"	59,36		
358			375288,59	1307786,4
	89° 27' 59"	41,88		
359			375288,98	1307828,28
	97° 21' 06"	24,46		
360			375285,85	1307852,54
	123° 04' 22"	20,08		
361			375274,89	1307869,37
	147° 59' 05"	36,91		
362			375243,59	1307888,94
	12° 32' 18"	232,53		
363			375470,57	1307939,42
	78° 07' 16"	131,17		
364			375497,57	1308067,78
	29° 24' 01"	113,2		
365			375596,19	1308123,35
	62° 12' 07"	115,13		
366			375649,88	1308225,19
	79° 19' 09"	83,58		
367			375665,37	1308307,32
	78° 28' 32"	124,13		
368			375690,17	1308428,95
	31° 26' 12"	49,03		
369			375732	1308454,52

Название (номер) межевого знака	Дирекционные углы (град. мин. сек.)	Длина линии(м)	X координата	Y координата
	39° 32' 17"	86,4		
370			375798,63	1308509,52
	70° 43' 32"	75,1		
371			375823,42	1308580,41
	132° 20' 50"	41,4		
372			375795,53	1308611,01
	168° 24' 44"	125,35		
373			375672,73	1308636,19
	158° 43' 23"	14,61		
374			375659,12	1308641,49
	148° 40' 41"	22,49		
375			375639,91	1308653,18
	148° 40' 34"	27,28		
376			375616,61	1308667,36
	134° 49' 26"	29,9		
377			375595,53	1308688,57
	130° 48' 28"	40,34		
378			375569,17	1308719,1
	131° 13' 54"	27,11		
379			375551,3	1308739,49
	136° 15' 18"	27,77		
380			375531,24	1308758,69
	143° 15' 34"	35,44		
381			375502,84	1308779,89
	174° 04' 39"	22,87		
382			375480,09	1308782,25
	172° 23' 52"	29,48		
383			375450,87	1308786,15
	151° 38' 07"	18,8		
384			375434,33	1308795,08
	129° 40' 40"	19,52		
385			375421,87	1308810,1
	127° 53' 20"	25,08		
386			375406,47	1308829,89
	136° 30' 06"	24,01		
387			375389,05	1308846,42
	164° 02' 02"	19,01		
388			375370,77	1308851,65
	191° 58' 17"	21,74		
389			375349,5	1308847,14
	196° 44' 12"	20,59		
390			375329,78	1308841,21
	216° 06' 20"	11,85		
391			375320,21	1308834,23
	192° 59' 26"	32,7		
392			375288,35	1308826,88
	180° 54' 34"	32,13		
393			375256,22	1308826,37
	153° 21' 02"	12,15		
394			375245,36	1308831,82
	125° 39' 17"	14,81		
395			375236,73	1308843,85
	110° 45' 02"	21,37		

Название (номер) межевого знака	Дирекционные углы (град. мин. сек.)	Длина линии(м)	X координата	Y координата
396			375229,16	1308863,83
	87° 41' 42"	32,08		
397			375230,45	1308895,88
	82° 04' 40"	12,48		
398			375232,17	1308908,24
	82° 07' 57"	9,57		
399			375233,48	1308917,72
	65° 42' 05"	33,59		
400			375247,3	1308948,33
	59° 46' 00"	44,8		
401			375269,86	1308987,04
	56° 52' 27"	33,23		
402			375288,02	1309014,87
	55° 06' 00"	34,68		
403			375307,86	1309043,31
	71° 25' 08"	18,61		
404			375313,79	1309060,95
	77° 48' 42"	52,58		
405			375324,89	1309112,34
	82° 44' 27"	53,02		
406			375331,59	1309164,94
	96° 20' 21"	63,04		
407			375324,63	1309227,59
	115° 17' 55"	35,62		
408			375309,41	1309259,79
	133° 45' 56"	32,17		
409			375287,16	1309283,02
	133° 47' 11"	10,01		
410			375280,23	1309290,25
	146° 52' 04"	29,91		
411			375255,18	1309306,6
	141° 17' 24"	55,12		
412			375212,17	1309341,07
	115° 46' 56"	23,57		
413			375201,92	1309362,29
	94° 52' 32"	11,06		
414			375200,98	1309373,31
	94° 52' 20"	54,4		
415			375196,36	1309427,51
	68° 00' 52"	63,01		
416			375219,95	1309485,94
	23° 08' 46"	381,25		
417			375570,51	1309635,8
	23° 02' 57"	26,69		
418			375595,07	1309646,25
	335° 58' 50"	6,14		
419			375600,68	1309643,75
	335° 45' 30"	101,71		
420			375693,42	1309601,99
	332° 46' 53"	108,99		
421			375790,34	1309552,14
	348° 31' 07"	179,65		
422			375966,4	1309516,38

Название (номер) межевого знака	Дирекционные углы (град. мин. сек.)	Длина линии(м)	X координата	Y координата
	346° 58' 55"	40,53		
423			376005,89	1309507,25
	8° 56' 14"	368,9		
424			376370,31	1309564,56
	10° 17' 56"	87,48		
425			376456,38	1309580,2
	61° 34' 42"	249,98		
426			376575,36	1309800,05
	97° 08' 56"	35,76		
427			376570,91	1309835,53
	96° 11' 41"	66,08		
428			376563,78	1309901,22
	96° 15' 47"	90,93		
429			376553,86	1309991,61
	95° 49' 22"	226,12		
430			376530,92	1310216,56
	95° 40' 14"	103,64		
431			376520,68	1310319,69
	203° 11' 59"	191,76		
432			376344,43	1310244,15
	194° 36' 02"	238,18		
433			376113,94	1310184,11
	183° 31' 29"	330,86		
434			375783,71	1310163,77
	185° 45' 01"	270,58		
435			375514,49	1310136,66
	167° 09' 08"	70,52		
436			375445,74	1310152,34
	182° 03' 58"	64,35		
437			375381,43	1310150,02
	224° 21' 06"	24,38		
438			375364	1310132,98
	257° 57' 23"	29,71		
439			375357,8	1310103,92
	183° 55' 25"	50,86		
440			375307,06	1310100,44
	185° 04' 28"	183,94		
441			375123,84	1310084,17
	165° 52' 03"	24,57		
442			375100,01	1310090,17
	115° 42' 31"	29,02		
443			375087,42	1310116,32
	176° 54' 03"	35,88		
444			375051,59	1310118,26
	218° 25' 49"	35,85		
445			375023,51	1310095,98
	182° 34' 10"	151,23		
446			374872,43	1310089,2
	140° 57' 39"	92,26		
447			374800,77	1310147,31
	174° 12' 55"	61,51		
448			374739,57	1310153,51
	190° 52' 20"	49,31		

Название (номер) межевого знака	Дирекционные углы (град. мин. сек.)	Длина линии(м)	X координата	Y координата
449			374691,15	1310144,21
	189° 35' 15"	74,45		
450			374617,74	1310131,81
	163° 00' 33"	145,81		
451			374478,29	1310174,42
	143° 23' 15"	215,96		
452			374304,94	1310303,22
	162° 23' 26"	169,67		
453			374143,22	1310354,55
	195° 30' 54"	198,4		
454			373952,05	1310301,48
	230° 31' 40"	76,78		
455			373903,24	1310242,21
	244° 38' 32"	176,83		
456			373827,51	1310082,42
	263° 21' 19"	200,84		
457			373804,27	1309882,93
	293° 21' 21"	278,48		
458			373914,67	1309627,27
	263° 25' 08"	101,39		
459			373903,05	1309526,55
	196° 23' 29"	68,64		
460			373837,2	1309507,18
	135° 35' 08"	134,23		
461			373741,32	1309601,12
	138° 48' 47"	164,7		
462			373617,37	1309709,58
	143° 13' 45"	110,02		
463			373529,24	1309775,44
	191° 24' 23"	117,56		
464			373414	1309752,19
	227° 56' 16"	69,39		
465			373367,51	1309700,67
	249° 20' 18"	56,48		
466			373347,58	1309647,82
	252° 33' 53"	16,85		
467			373342,53	1309631,74
	260° 27' 02"	23,75		
468			373338,59	1309608,32
	278° 54' 46"	43,89		
469			373345,39	1309564,96
	284° 12' 48"	45,53		
470			373356,57	1309520,82
	281° 02' 51"	35,96		
471			373363,46	1309485,53
	266° 21' 57"	42,6		
472			373360,76	1309443,02
	246° 44' 18"	47,65		
473			373341,94	1309399,24
	238° 36' 18"	40,1		
474			373321,05	1309365,01
	231° 48' 51"	36,06		
475			373298,76	1309336,67

Название (номер) межевого знака	Дирекционные углы (град. мин. сек.)	Длина линии(м)	X координата	Y координата
	254° 33' 35"	40,19		
476			373288,06	1309297,93
	283° 53' 34"	34,86		
477			373296,43	1309264,09
	316° 02' 19"	33,16		
478			373320,3	1309241,07
	343° 00' 03"	18,3		
479			373337,8	1309235,72
	343° 30' 12"	34,97		
480			373371,33	1309225,79
	0° 49' 27"	27,81		
481			373399,14	1309226,19
	8° 48' 47"	26,7		
482			373425,52	1309230,28
	21° 09' 41"	27,59		
483			373451,25	1309240,24
	28° 19' 07"	39,32		
484			373485,86	1309258,89
	45° 26' 27"	28,49		
485			373505,85	1309279,19
	47° 45' 25"	26,46		
486			373523,64	1309298,78
	65° 34' 12"	27,25		
487			373534,91	1309323,59
	41° 21' 30"	19,7		
488			373549,7	1309336,61
	30° 02' 08"	22,98		
489			373569,59	1309348,11
	18° 55' 57"	34,95		
490			373602,65	1309359,45
	341° 49' 42"	26,84		
491			373628,15	1309351,08
	334° 14' 20"	24,23		
492			373649,97	1309340,55
	327° 15' 11"	20,72		
493			373667,4	1309329,34
	319° 00' 00"	24,94		
494			373686,22	1309312,98
	296° 28' 03"	28,85		
495			373699,08	1309287,15
	283° 19' 25"	18,14		
496			373703,26	1309269,5
	255° 47' 09"	21,87		
497			373697,89	1309248,3
	229° 46' 46"	27,58		
498			373680,08	1309227,24
	229° 51' 30"	37,99		
499			373655,59	1309198,2
	227° 54' 02"	50,86		
500			373621,49	1309160,46
	227° 12' 13"	31,63		
501			373600	1309137,25
	213° 04' 39"	44,87		

Название (номер) межевого знака	Дирекционные углы (град. мин. сек.)	Длина линии(м)	X координата	Y координата
502	202° 18' 03"	41,32	373562,4	1309112,76
503	183° 56' 38"	45,51	373524,17	1309097,08
504	167° 34' 49"	21,67	373478,77	1309093,95
505	184° 50' 00"	38,22	373457,61	1309098,61
506	207° 52' 29"	29,15	373419,53	1309095,39
507	210° 12' 05"	48,58	373393,76	1309081,76
508	204° 26' 47"	37,99	373351,77	1309057,32
509	201° 10' 28"	35,46	373317,19	1309041,6
510	188° 15' 55"	37,77	373284,12	1309028,79
511	201° 21' 01"	41,04	373246,74	1309023,36
512	208° 12' 03"	50,13	373208,52	1309008,42
513	219° 24' 57"	47,82	373164,34	1308984,73
514	238° 00' 52"	70,4	373127,4	1308954,37
515	237° 11' 03"	70,16	373090,11	1308894,66
516	241° 18' 45"	62,31	373052,09	1308835,7
517	228° 47' 40"	60,8	373022,18	1308781,04
518	215° 05' 40"	57,71	372982,13	1308735,3
519	197° 48' 01"	64,8	372934,91	1308702,12
520	199° 51' 06"	64,84	372873,21	1308682,31
521	209° 41' 59"	55,12	372812,22	1308660,29
522	221° 40' 07"	43,56	372764,34	1308632,98
523	242° 49' 20"	40,98	372731,8	1308604,02
524	248° 20' 17"	51,07	372713,08	1308567,56
525	265° 15' 01"	41,18	372694,23	1308520,1
526	260° 26' 17"	37,87	372690,82	1308479,06
527	250° 36' 09"	41,04	372684,53	1308441,72
528			372670,9	1308403,01

Название (номер) межевого знака	Дирекционные углы (град. мин. сек.)	Длина линии(м)	X координата	Y координата
	240° 39' 05"	51,84		
529			372645,49	1308357,82
	217° 16' 14"	41,75		
530			372612,27	1308332,54
	202° 13' 11"	45,27		
531			372570,36	1308315,42
	184° 18' 42"	33,79		
532			372536,67	1308312,88
	154° 08' 53"	25,87		
533			372513,39	1308324,16
	147° 08' 36"	37,18		
534			372482,16	1308344,33
	145° 54' 50"	33,31		
535			372454,57	1308363
	156° 26' 33"	30,17		
536			372426,91	1308375,06
	186° 08' 16"	30,96		
537			372396,13	1308371,75
	212° 21' 39"	32,28		
538			372368,86	1308354,47
	228° 54' 00"	39,51		
539			372342,89	1308324,7
	236° 22' 58"	34,97		
540			372323,53	1308295,58
	258° 27' 59"	58,27		
541			372311,88	1308238,49
	276° 37' 12"	57,68		
542			372318,53	1308181,19
	288° 20' 45"	42,67		
543			372331,96	1308140,69
	288° 08' 52"	61,23		
544			372351,03	1308082,51
	278° 03' 31"	38,59		
545			372356,44	1308044,3
	279° 07' 35"	38,71		
546			372362,58	1308006,08
	275° 25' 50"	41,32		
547			372366,49	1307964,95
	271° 37' 25"	55,06		
548			372368,05	1307909,91
	262° 28' 35"	61,33		
549			372360,02	1307849,11
	254° 59' 05"	59,06		
550			372344,72	1307792,07
	235° 22' 56"	70,74		
551			372304,53	1307733,85
	222° 22' 37"	73,09		
552			372250,54	1307684,59
	223° 43' 07"	129,01		
553			372157,3	1307595,43
	226° 11' 27"	66,35		
554			372111,37	1307547,55
	227° 37' 03"	64,87		

Название (номер) межевого знака	Дирекционные углы (град. мин. сек.)	Длина линии(м)	X координата	Y координата
555			372067,64	1307499,63
	241° 27' 38"	54,78		
556			372041,47	1307451,51
	233° 39' 29"	67,73		
557			372001,33	1307396,95
	228° 54' 35"	85,77		
558			371944,96	1307332,31
	219° 19' 15"	52,52		
559			371904,33	1307299,03
	213° 24' 50"	37,99		
560			371872,62	1307278,11
	198° 07' 01"	43,29		
561			371831,48	1307264,65
	200° 44' 08"	68,38		
562			371767,53	1307240,44
	214° 41' 18"	36,78		
563			371737,29	1307219,51
	234° 24' 55"	26,84		
564			371721,67	1307197,68
	253° 03' 45"	31,34		
565			371712,54	1307167,7
	265° 42' 02"	34,55		
566			371709,95	1307133,25
	273° 43' 53"	38,26		
567			371712,44	1307095,07
	275° 39' 28"	39,86		
568			371716,37	1307055,4
	273° 38' 49"	38,99		
569			371718,85	1307016,49
	268° 11' 00"	35,96		
570			371717,71	1306980,55
	258° 19' 37"	30,64		
571			371711,51	1306950,54
	248° 25' 55"	36,91		
572			371697,94	1306916,21
	241° 02' 30"	41,66		
573			371677,77	1306879,76
	241° 34' 52"	29,86		
574			371663,56	1306853,5
	259° 30' 02"	34,24		
575			371657,32	1306819,83
	267° 18' 34"	41,12		
576			371655,39	1306778,76
	254° 52' 56"	43,94		
577			371643,93	1306736,34
	235° 43' 44"	39,65		
578			371621,6	1306703,57
	211° 19' 53"	52,64		
579			371576,64	1306676,2
	185° 19' 07"	49,3		
580			371527,55	1306671,63
	168° 00' 24"	48,51		
581			371480,1	1306681,71

Название (номер) межевого знака	Дирекционные углы (град. мин. сек.)	Длина линии(м)	X координата	Y координата
	156° 10' 06"	76,43		
582			371410,19	1306712,59
	155° 53' 50"	82,96		
583			371334,46	1306746,47
	161° 50' 10"	41,45		
584			371295,08	1306759,39
	168° 37' 59"	39,47		
585			371256,38	1306767,17
	175° 08' 18"	30,09		
586			371226,4	1306769,72
	197° 19' 36"	26,16		
587			371201,43	1306761,93
	213° 50' 18"	31,09		
588			371175,61	1306744,62
	233° 28' 30"	36,22		
589			371154,05	1306715,51
	244° 34' 06"	43,64		
590			371135,31	1306676,1
	245° 41' 25"	32,84		
591			371121,79	1306646,17
	250° 13' 16"	35,73		
592			371109,7	1306612,55
	265° 26' 42"	32,36		
593			371107,13	1306580,29
	285° 37' 26"	31,34		
594			371115,57	1306550,11
	308° 22' 32"	30,22		
595			371134,33	1306526,42
	330° 40' 10"	36,71		
596			371166,33	1306508,44
	340° 35' 50"	47,92		
597			371211,53	1306492,52
	8° 17' 35"	37,79		
598			371248,92	1306497,97
	12° 51' 56"	37,63		
599			371285,61	1306506,35
	10° 41' 57"	26,12		
600			371311,28	1306511,2
	356° 20' 11"	27,86		
601			371339,08	1306509,42
	329° 22' 56"	33,79		
602			371368,16	1306492,21
	304° 15' 46"	35,79		
603			371388,31	1306462,63
	294° 08' 23"	43,65		
604			371406,16	1306422,8
	281° 39' 21"	48,06		
605			371415,87	1306375,73
	277° 01' 30"	54,78		
606			371422,57	1306321,36
	270° 39' 23"	32,29		
607			371422,94	1306289,07
	260° 19' 49"	32,68		

Название (номер) межевого знака	Дирекционные углы (град. мин. сек.)	Длина линии(м)	X координата	Y координата
608			371417,45	1306256,85
	251° 48' 23"	31,55		
609			371407,6	1306226,88
	237° 31' 44"	38,85		
610			371386,74	1306194,1
	239° 01' 42"	49,3		
611			371361,37	1306151,83
	238° 39' 38"	35,84		
612			371342,73	1306121,22
	256° 09' 06"	38,44		
613			371333,53	1306083,9
	281° 37' 22"	41,3		
614			371341,85	1306043,45
	296° 15' 33"	46,9		
615			371362,6	1306001,39
	303° 32' 29"	41,68		
616			371385,63	1305966,65
	311° 20' 40"	40,48		
617			371412,37	1305936,26
	318° 41' 30"	40,52		
618			371442,81	1305909,51
	331° 27' 58"	29,81		
619			371469	1305895,27
	334° 21' 00"	34,72		
620			371500,3	1305880,24
	322° 06' 56"	26,66		
621			371521,34	1305863,87
	299° 51' 45"	18,74		
622			371530,67	1305847,62
	285° 28' 05"	29,02		
623			371538,41	1305819,65
	259° 53' 57"	17,85		
624			371535,28	1305802,08
	236° 31' 26"	29,7		
625			371518,9	1305777,31
	219° 31' 31"	36,39		
626			371490,83	1305754,15
	209° 59' 58"	56,14		
627			371442,21	1305726,08
	203° 18' 25"	63,26		
628			371384,11	1305701,05
	209° 44' 47"	44,97		
629			371345,07	1305678,74
	228° 34' 25"	35,85		
630			371321,35	1305651,86
	206° 47' 53"	46,18		
631			371280,13	1305631,04
	194° 44' 10"	47,06		
632			371234,62	1305619,07
	203° 57' 45"	65,2		
633			371175,04	1305592,59
	218° 15' 39"	38,56		
634			371144,76	1305568,71

Название (номер) межевого знака	Дирекционные углы (град. мин. сек.)	Длина линии(м)	X координата	Y координата
	258° 36' 40"	47,05		
635			371135,47	1305522,59
	234° 16' 50"	24,2		
636			371121,34	1305502,94
	235° 07' 30"	94,97		
637			371067,04	1305425,03
	230° 17' 26"	121,93		
638			370989,14	1305331,23
	226° 43' 30"	64,83		
639			370944,7	1305284,03
	208° 01' 52"	36,71		
640			370912,3	1305266,78
	205° 11' 45"	23,58		
641			370890,96	1305256,74
	191° 50' 15"	57,72		
642			370834,47	1305244,9
	170° 45' 31"	39,23		
643			370795,75	1305251,2
	170° 06' 23"	31,89		
644			370764,33	1305256,68
	121° 54' 58"	21,77		
645			370752,82	1305275,16
	81° 35' 56"	32,58		
646			370757,58	1305307,39
	87° 07' 23"	37,46		
647			370759,46	1305344,8
	112° 46' 59"	42,38		
648			370743,05	1305383,87
	112° 48' 07"	55,19		
649			370721,66	1305434,75
	141° 57' 21"	54,36		
650			370678,85	1305468,25
	147° 24' 40"	38,82		
651			370646,14	1305489,16
	170° 23' 52"	65,94		
652			370581,12	1305500,16
	152° 44' 33"	65,5		
653			370522,89	1305530,16
	151° 25' 58"	57,99		
654			370471,96	1305557,89
	153° 07' 54"	48,15		
655			370429,01	1305579,65
	162° 26' 10"	42,85		
656			370388,16	1305592,58
	168° 55' 05"	36,47		
657			370352,37	1305599,59
	183° 07' 33"	89,49		
658			370263,01	1305594,71
	198° 06' 36"	47,93		
659			370217,45	1305579,81
	223° 39' 57"	38,87		
660			370189,33	1305552,97
	233° 21' 20"	63,5		

Название (номер) межевого знака	Дирекционные углы (град. мин. сек.)	Длина линии(м)	Х координата	У координата
661			370151,43	1305502,02
	227° 57' 13"	67,52		
662			370106,21	1305451,88
	228° 01' 57"	90,89		
663			370045,43	1305384,3
	234° 17' 40"	48,42		
664			370017,17	1305344,98
	246° 12' 52"	39,1		
665			370001,4	1305309,2
	251° 21' 21"	35,5		
666			369990,05	1305275,56
	259° 04' 25"	32,81		
667			369983,83	1305243,34
	261° 04' 14"	30,41		
668			369979,11	1305213,3
	269° 21' 18"	33,76		
669			369978,73	1305179,54
	280° 02' 43"	27,63		
670			369983,55	1305152,33
	288° 02' 06"	48,03		
671			369998,42	1305106,66
	261° 57' 46"	34,04		
672			369993,66	1305072,95
	243° 54' 28"	35,76		
673			369977,93	1305040,83
	235° 44' 05"	37,01		
674			369957,09	1305010,24
	208° 19' 06"	48,53		
675			369914,37	1304987,22
	182° 16' 46"	43,24		
676			369871,16	1304985,5
	157° 53' 32"	62,15		
677			369813,58	1305008,89
	137° 14' 46"	50,34		
678			369776,62	1305043,06
	114° 41' 14"	63,33		
679			369750,17	1305100,6
	130° 04' 18"	77,45		
680			369700,31	1305159,87
	126° 20' 34"	93,72		
681			369644,77	1305235,36
	119° 02' 34"	70,96		
682			369610,32	1305297,4
	123° 53' 24"	51,67		
683			369581,51	1305340,29
	137° 56' 22"	48,81		
684			369545,27	1305372,99
	151° 30' 18"	45,55		
685			369505,24	1305394,72
	159° 08' 19"	94,41		
686			369417,02	1305428,34
	212° 57' 31"	22,81		
687			369397,88	1305415,93

Название (номер) межевого знака	Дирекционные углы (град. мин. сек.)	Длина линии(м)	Х координата	У координата
	185° 46' 54"	62,54		
688			369335,66	1305409,63
	197° 14' 12"	50,05		
689			369287,86	1305394,8
	228° 29' 46"	106,8		
690			369217,09	1305314,82
	267° 39' 01"	166,35		
691			369210,27	1305148,61
	272° 05' 51"	82,79		
692			369213,3	1305065,88
	236° 44' 03"	70,41		
693			369174,68	1305007,01
	202° 38' 32"	86,55		
694			369094,8	1304973,69
	211° 04' 24"	203,57		
695			368920,44	1304868,62
	201° 14' 07"	42,85		
696			368880,5	1304853,1
	172° 57' 45"	74,76		
697			368806,3	1304862,26
	162° 11' 46"	66,62		
698			368742,87	1304882,63
	193° 31' 53"	93,86		
699			368651,62	1304860,67
	283° 01' 25"	104,15		
700			368675,09	1304759,2
	256° 04' 00"	55,36		
701			368661,76	1304705,47
	230° 03' 21"	64,51		
702			368620,34	1304656,01
	211° 36' 50"	99,91		
703			368535,26	1304603,64
	202° 29' 33"	60,51		
704			368479,35	1304580,49
	218° 29' 26"	159,74		
705			368354,32	1304481,07
	207° 47' 42"	279		
706			368107,51	1304350,97
	214° 04' 24"	55,96		
707			368061,16	1304319,62
	229° 08' 59"	173,94		
708			367947,39	1304188,05
	244° 18' 09"	139,71		
709			367886,81	1304062,16
	252° 13' 59"	127,19		
710			367848	1303941,04
	234° 20' 11"	50,74		
711			367818,42	1303899,82
	210° 59' 14"	46,17		
712			367778,84	1303876,05
	206° 58' 03"	73,85		
713			367713,02	1303842,56
	315° 01' 44"	111,98		

Название (номер) межевого знака	Дирекционные углы (град. мин. сек.)	Длина линии(м)	X координата	Y координата
714			367792,24	1303763,42
	222° 43' 54"	74,14		
715			367737,78	1303713,11
	180° 37' 35"	69,5		
716			367668,28	1303712,35
	196° 15' 33"	106,61		
717			367565,93	1303682,5
	143° 42' 31"	38,44		
718			367534,95	1303705,25
	269° 57' 10"	84,75		
719			367534,88	1303620,5
	286° 46' 07"	211,95		
720			367596,03	1303417,56
	280° 15' 14"	229,71		
721			367636,92	1303191,52
	23° 53' 53"	112,64		
722			367739,9	1303237,15
	264° 09' 58"	129,37		
723			367726,75	1303108,45
	263° 11' 50"	281,46		
724			367693,41	1302828,97
	244° 59' 26"	187,13		
725			367614,3	1302659,39
	124° 53' 32"	215,63		
726			367490,95	1302836,26
	245° 34' 51"	72,74		
727			367460,88	1302770,03
	273° 35' 00"	40,96		
728			367463,44	1302729,15
	259° 39' 53"	59,14		
729			367452,83	1302670,97
	292° 22' 59"	43,36		
730			367469,34	1302630,88
	251° 45' 33"	36,42		
731			367457,94	1302596,29
	297° 49' 35"	23,56		
732			367468,94	1302575,45
	275° 18' 14"	21,31		
733			367470,91	1302554,23
	261° 45' 16"	30,19		
734			367466,58	1302524,35
	285° 28' 17"	25,08		
735			367473,27	1302500,18
	271° 27' 53"	38,34		
736			367474,25	1302461,85
	319° 11' 16"	28,57		
737			367495,87	1302443,18
	308° 34' 25"	24,89		
738			367511,39	1302423,72
	296° 18' 06"	75,85		
739			367545	1302355,72
	289° 11' 44"	32,88		
740			367555,81	1302324,67

Название (номер) межевого знака	Дирекционные углы (град. мин. сек.)	Длина линии(м)	X координата	Y координата
	282° 37' 32"	53,99		
741			367567,61	1302271,99
	309° 00' 38"	29,34		
742			367586,08	1302249,19
	318° 52' 25"	37,05		
743			367613,99	1302224,82
	320° 52' 04"	21,79		
744			367630,89	1302211,07
	356° 28' 35"	76,8		
745			367707,54	1302206,35
	352° 02' 36"	36,92		
746			367744,1	1302201,24
	344° 40' 17"	25,27		
747			367768,47	1302194,56
	3° 48' 27"	23,64		
748			367792,06	1302196,13
	339° 26' 54"	30,22		
749			367820,36	1302185,52
	353° 42' 51"	39,55		
750			367859,67	1302181,19
	336° 20' 04"	38,19		
751			367894,65	1302165,86
	344° 36' 01"	39,95		
752			367933,17	1302155,25
	334° 28' 03"	39,21		
753			367968,55	1302138,35
	356° 37' 02"	26,78		
754			367995,28	1302136,77
	6° 50' 48"	39,59		
755			368034,59	1302141,49
	325° 42' 28"	31,4		
756			368060,53	1302123,8
	316° 50' 55"	25,87		
757			368079,4	1302106,11
	338° 40' 42"	34,6		
758			368111,63	1302093,53
	340° 57' 04"	45,74		
759			368154,87	1302078,6
	321° 13' 47"	30,76		
760			368178,85	1302059,34
	328° 12' 26"	32,84		
761			368206,76	1302042,04
	350° 08' 51"	18,35		
762			368224,84	1302038,9
	7° 15' 04"	18,62		
763			368243,31	1302041,25
	43° 44' 56"	25,58		
764			368261,79	1302058,94
	22° 47' 59"	29,42		
765			368288,91	1302070,34
	0° 00' 00"	34,98		
766			368323,89	1302070,34
	12° 48' 33"	26,61		

Название (номер) межевого знака	Дирекционные углы (град. мин. сек.)	Длина линии(м)	Х координата	У координата
767			368349,84	1302076,24
	28° 43' 56"	27,79		
768			368374,21	1302089,6
	36° 15' 32"	43,88		
769			368409,59	1302115,55
	39° 42' 38"	30,15		
770			368432,78	1302134,81
	9° 12' 58"	29,47		
771			368461,87	1302139,53
	353° 04' 34"	26,13		
772			368487,81	1302136,38
	338° 53' 38"	24,02		
773			368510,22	1302127,73
	352° 52' 30"	31,68		
774			368541,66	1302123,8
	353° 00' 15"	22,58		
775			368564,07	1302121,05
	334° 27' 45"	29,18		
776			368590,4	1302108,47
	330° 09' 55"	30,81		
777			368617,13	1302093,14
	325° 14' 57"	46,89		
778			368655,66	1302066,41
	326° 41' 24"	107		
779			368745,08	1302007,65
	304° 59' 59"	24,51		
780			368759,14	1301987,57
	302° 38' 04"	39,29		
781			368780,33	1301954,48
	312° 11' 58"	27,5		
782			368798,8	1301934,11
	314° 00' 15"	53,71		
783			368836,11	1301895,48
	311° 01' 20"	181,14		
784			368955	1301758,82
	300° 35' 11"	64,85		
785			368988	1301702,99
	297° 01' 41"	99,05		
786			369033,01	1301614,76
	305° 12' 12"	57,97		
787			369066,43	1301567,39
	295° 59' 37"	26,01		
788			369077,83	1301544,01
	287° 16' 42"	74,1		
789			369099,84	1301473,25
	286° 22' 40"	32,77		
790			369109,08	1301441,81
	293° 11' 36"	28,44		
791			369120,28	1301415,67
	303° 50' 20"	39,53		
792			369142,29	1301382,84
	309° 58' 54"	66,69		
793			369185,14	1301331,74

Название (номер) межевого знака	Дирекционные углы (град. мин. сек.)	Длина линии(м)	Х координата	У координата
	312° 41' 26"	89,85		
794			369246,06	1301265,7
	309° 41' 37"	72,02		
795			369292,06	1301210,28
	305° 02' 19"	110,9		
796			369355,73	1301119,48
	310° 29' 28"	120,17		
797			369433,76	1301028,09
	289° 10' 23"	47,87		
798			369449,48	1300982,88
	285° 52' 07"	55,37		
799			369464,62	1300929,62
	304° 43' 47"	63,14		
800			369500,59	1300877,73
	294° 46' 35"	70,35		
801			369530,07	1300813,86
	291° 53' 47"	61,65		
802			369553,06	1300756,66
	304° 26' 15"	25,73		
803			369567,61	1300735,44
	319° 57' 46"	25,67		
804			369587,26	1300718,93
	338° 49' 34"	46,79		
805			369630,89	1300702,03
	330° 38' 35"	36,08		
806			369662,34	1300684,34
	339° 21' 05"	28,98		
807			369689,46	1300674,12
	311° 41' 46"	28,95		
808			369708,72	1300652,5
	285° 40' 42"	23,28		
809			369715,01	1300630,09
	331° 19' 42"	86,02		
810			369790,48	1300588,82
	328° 13' 57"	334,09		
811			370074,52	1300412,93
	328° 57' 51"	158,23		
812			370210,1	1300331,35
	329° 56' 37"	606,29		
813			370734,86	1300027,69
	329° 57' 23"	329,9		
814			371020,44	1299862,52
	327° 43' 09"	205,83		
815			371194,46	1299752,59
	332° 29' 54"	172,38		
816			371347,36	1299672,99
	35° 27' 34"	382,73		
817			371659,1	1299895,02
	35° 36' 58"	708,23		
818			372234,85	1300307,46
	35° 21' 07"	138,09		
819			372347,48	1300387,36
	57° 25' 10"	436,17		

Название (номер) межевого знака	Дирекционные углы (град. мин. сек.)	Длина линии(м)	X координата	Y координата
820			372582,35	1300754,89
	55° 29' 32"	343,45		
821			372776,92	1301037,91
	56° 11' 47"	214,2		
822			372896,09	1301215,9
	54° 32' 29"	184,5		
823			373003,12	1301366,18
	56° 18' 23"	132,44		
824			373076,59	1301476,37
	85° 43' 58"	131,57		
825			373086,38	1301607,58
	74° 13' 43"	71,45		
826			373105,8	1301676,34
	61° 38' 42"	23,62		
827			373117,02	1301697,13
	34° 05' 25"	28,99		
828			373141,03	1301713,38
	24° 46' 10"	62,51		
829			373197,79	1301739,57
	319° 01' 57"	38,51		
830			373226,87	1301714,32
	277° 00' 29"	38,85		
831			373231,61	1301675,76
	323° 27' 52"	67,49		
832			373285,84	1301635,58
	17° 03' 56"	16,94		
833			373302,03	1301640,55
	326° 56' 14"	38,25		
834			373334,09	1301619,68
	330° 20' 46"	22,66		
835			373353,78	1301608,47
	13° 25' 59"	24,19		
836			373377,31	1301614,09
	338° 51' 58"	18,8		
837			373394,85	1301607,31
	345° 03' 59"	34,07		
838			373427,77	1301598,53
	306° 58' 29"	24,06		
839			373442,24	1301579,31
	17° 12' 30"	10,78		
840			373452,54	1301582,5
	343° 19' 39"	22,52		
841			373474,11	1301576,04
	303° 47' 37"	33,76		
842			373492,89	1301547,98
	301° 32' 32"	82,73		
843			373536,17	1301477,47
	315° 19' 01"	180,25		
844			373664,33	1301350,72
	322° 00' 54"	48,92		
845			373702,89	1301320,61
	357° 05' 17"	27,17		
846			373730,02	1301319,23

Название (номер) межевого знака	Дирекционные углы (град. мин. сек.)	Длина линии(м)	X координата	Y координата
	304° 07' 52"	91,87		
847			373781,57	1301243,18
	276° 56' 26"	28,88		
848			373785,06	1301214,51
	321° 44' 10"	35,02		
849			373812,56	1301192,82
	344° 07' 59"	41,07		
850			373852,07	1301181,59
	6° 05' 45"	51,04		
851			373902,82	1301187,01
	327° 49' 13"	40,73		
852			373937,29	1301165,32
	315° 13' 22"	70,94		
853			373987,65	1301115,35
	330° 29' 34"	57,42		
854			374037,62	1301087,07
	327° 20' 25"	53,83		
855			374082,94	1301058,02
	313° 24' 49"	78,92		
856			374137,18	1301000,69
	270° 00' 00"	14,72		
857			374137,18	1300985,97
	313° 30' 49"	52,88		
858			374173,59	1300947,62
	311° 31' 31"	72,45		
859			374221,62	1300893,38
	307° 37' 20"	53,3		
860			374254,16	1300851,16
	324° 32' 42"	62,77		
861			374305,29	1300814,75
	288° 03' 29"	18,74		
862			374311,1	1300796,93
	255° 57' 50"	47,91		
863			374299,48	1300750,45
	297° 18' 16"	27,03		
864			374311,88	1300726,43
	303° 57' 14"	45,76		
865			374337,44	1300688,47
	319° 00' 56"	31,3		
866			374361,07	1300667,94
	320° 44' 36"	87,55		
867			374428,86	1300612,54
	286° 05' 31"	20,96		
868			374434,67	1300592,4
	340° 16' 01"	16,05		
869			374449,78	1300586,98
	325° 47' 15"	23,42		
870			374469,15	1300573,81
	19° 05' 23"	21,31		
871			374489,29	1300580,78
	314° 03' 04"	32,88		
872			374512,15	1300557,15
	329° 00' 13"	9,03		

Название (номер) межевого знака	Дирекционные углы (град. мин. сек.)	Длина линии(м)	X координата	Y координата
873			374519,89	1300552,5
	347° 09' 00"	36,56		
874			374555,53	1300544,37
	314° 26' 25"	28,24		
875			374575,3	1300524,21
	323° 17' 50"	54,14		
876			374618,71	1300491,85
	344° 58' 32"	20,25		
877			374638,27	1300486,6
	2° 27' 55"	20,46		
878			374658,71	1300487,48
	309° 15' 23"	65,99		
879			374700,47	1300436,38
	258° 44' 36"	38,01		
880			374693,05	1300399,1
	290° 19' 48"	64,65		
881			374715,51	1300338,48
	324° 30' 48"	116,24		
882			374810,16	1300271
	324° 52' 06"	59,21		
883			374858,58	1300236,93
	340° 19' 47"	25,97		
884			374883,03	1300228,19
	330° 45' 43"	50,06		
885			374926,71	1300203,74
	298° 04' 21"	81,94		
886			374965,27	1300131,44
	329° 45' 18"	97,2		
887			375049,24	1300082,48
	350° 44' 59"	129,33		
888			375176,89	1300061,69
	344° 45' 10"	37,87		
889			375213,43	1300051,73
	341° 46' 41"	34,86		
890			375246,54	1300040,83
	12° 50' 25"	51,48		
891			375296,73	1300052,27
	27° 48' 29"	61,03		
892			375350,71	1300080,74
	8° 34' 11"	51,61		
893			375401,74	1300088,43
	0° 08' 31"	28,28		
894			375430,02	1300088,5
	1° 51' 24"	33,03		
895			375463,03	1300089,57
	358° 27' 33"	29,38		
896			375492,4	1300088,78
	338° 43' 36"	169,48		
897			375650,33	1300027,29
	349° 41' 24"	50,79		
898			375700,3	1300018,2
	326° 59' 55"	64,15		
899			375754,1	1299983,26

Название (номер) межевого знака	Дирекционные углы (град. мин. сек.)	Длина линии(м)	X координата	Y координата
	1° 21' 57"	29,37		
900			375783,46	1299983,96
	45° 00' 00"	28,65		
901			375803,72	1300004,22
	0° 47' 49"	25,16		
902			375828,88	1300004,57
	330° 01' 38"	40,85		
903			375864,27	1299984,16
	325° 25' 31"	31,61		
904			375890,3	1299966,22
	1° 10' 48"	37,88		
905			375928,17	1299967
	359° 21' 30"	49,1		
906			375977,27	1299966,45
	341° 27' 57"	25,58		
907			376001,52	1299958,32
	323° 01' 25"	29,03		
908			376024,71	1299940,86
	348° 11' 17"	30,43		
909			376054,5	1299934,63
	297° 15' 13"	19,35		
910			376063,36	1299917,43
	351° 32' 57"	21,23		
911			376084,36	1299914,31
	305° 29' 22"	22,08		
912			376097,18	1299896,33
	292° 19' 08"	18,3		
913			376104,13	1299879,4
	312° 59' 50"	26,1		
914			376121,93	1299860,31
	336° 19' 01"	22,06		
915			376142,13	1299851,45
	343° 20' 46"	45,99		
916			376186,19	1299838,27
	332° 47' 28"	32,24		
917			376214,86	1299823,53
	304° 36' 17"	26,41		
918			376229,86	1299801,79
	283° 46' 58"	36,18		
919			376238,48	1299766,65
	285° 49' 01"	49,64		
920			376252,01	1299718,89
	279° 35' 40"	65,58		
921			376262,94	1299654,23
	296° 55' 13"	41,1		
922			376281,55	1299617,58
	309° 09' 52"	34,22		
923			376303,16	1299591,05
	307° 11' 25"	30,75		
924			376321,75	1299566,55
	288° 22' 14"	87,38		
925			376349,29	1299483,62
	294° 51' 14"	77,87		

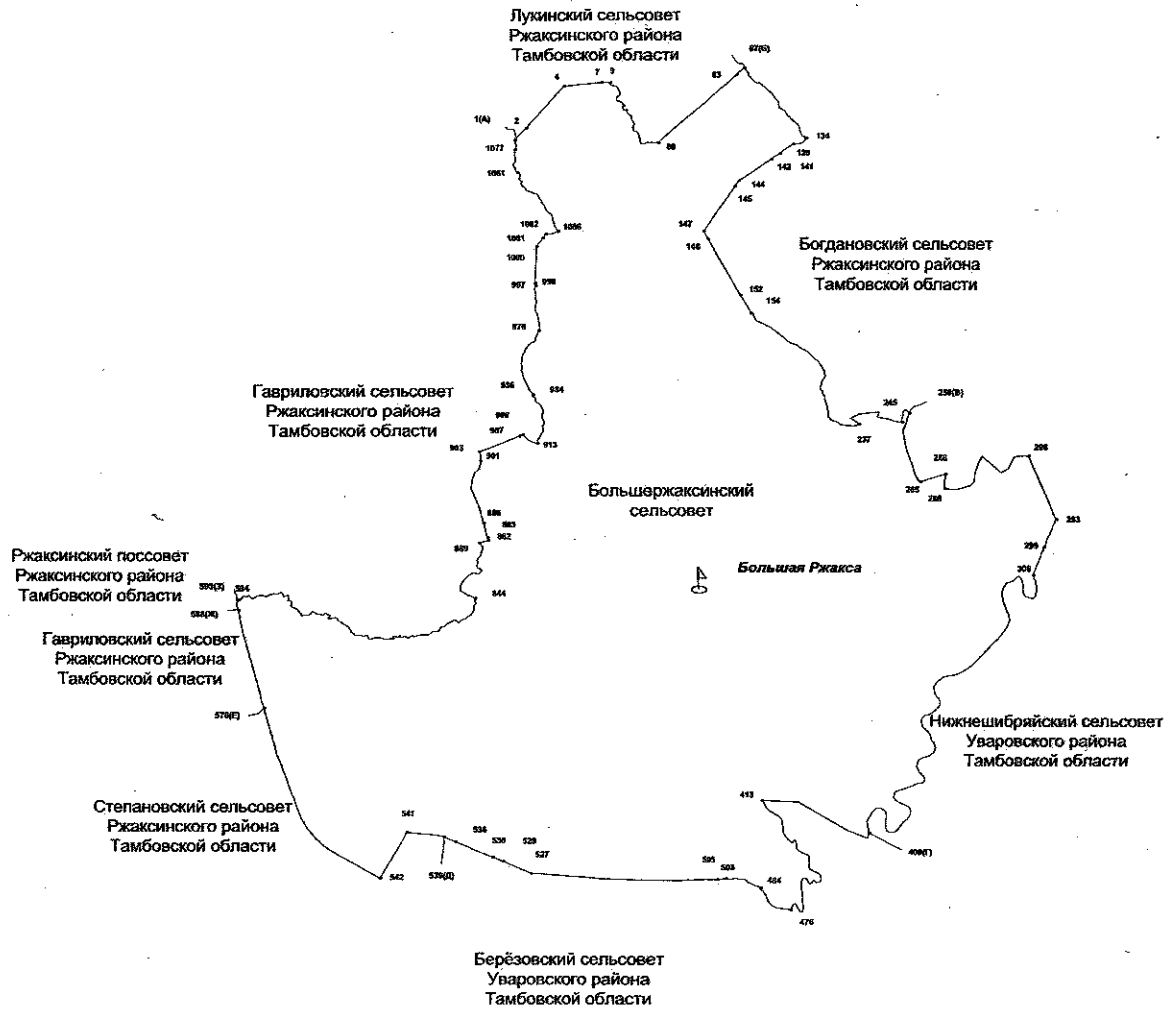
Название (номер) межевого знака	Дирекционные углы (град. мин. сек.)	Длина линии(м)	X координата	Y координата
926			376382,02	1299412,96
	305° 57' 17"	42,95		
927			376407,24	1299378,19
	318° 50' 33"	49,38		
928			376444,42	1299345,69
	334° 57' 14"	78,45		
929			376515,49	1299312,48
	351° 45' 41"	51,5		
930			376566,46	1299305,1
	358° 44' 07"	15,4		
931			376581,86	1299304,76
	351° 01' 58"	16,74		
932			376598,4	1299302,15
	0° 00' 00"	30,48		
933			376628,88	1299302,15
	7° 25' 40"	20,19		
934			376648,9	1299304,76
	27° 14' 45"	39,51		
935			376684,03	1299322,85
	24° 19' 28"	35,35		
936			376716,24	1299337,41
	6° 30' 59"	14,36		
937			376730,51	1299339,04
	345° 46' 46"	42,21		
938			376771,43	1299328,67
	334° 06' 01"	15,41		
939			376785,29	1299321,94
	355° 46' 05"	9,76		
940			376795,02	1299321,22
	41° 20' 52"	15,98		
941			376807,02	1299331,78
	52° 30' 46"	13,74		
942			376815,38	1299342,68
	48° 27' 16"	16,78		
943			376826,51	1299355,24
	22° 46' 09"	17,7		
944			376842,83	1299362,09
	358° 09' 56"	23,74		
945			376866,56	1299361,33
	345° 25' 57"	36,1		
946			376901,5	1299352,25
	334° 30' 42"	68,06		
947			376962,94	1299322,96
	315° 18' 11"	25,39		
948			376980,99	1299305,1
	304° 16' 42"	19,99		
949			376992,25	1299288,58
	332° 41' 28"	14,12		
950			377004,8	1299282,1
	18° 19' 19"	14,44		
951			377018,51	1299286,64
	36° 03' 27"	21,02		
952			377035,5	1299299,01

Название (номер) межевого знака	Дирекционные углы (град. мин. сек.)	Длина линии(м)	X координата	Y координата
	28° 54' 51"	11,89		
953			377045,91	1299304,76
	0° 00' 00"	17,41		
954			377063,32	1299304,76
	343° 24' 14"	35,68		
955			377097,51	1299294,57
	339° 42' 14"	33,3		
956			377128,74	1299283,02
	11° 26' 42"	32,46		
957			377160,55	1299289,46
	45° 48' 35"	47,53		
958			377193,68	1299323,54
	356° 09' 05"	46,48		
959			377240,06	1299320,42
	11° 40' 20"	25,75		
960			377265,28	1299325,63
	55° 18' 27"	28,53		
961			377281,52	1299349,09
	74° 29' 59"	14,14		
962			377285,3	1299362,72
	57° 58' 31"	12,5		
963			377291,93	1299373,32
	12° 36' 02"	20,81		
964			377312,24	1299377,86
	357° 28' 10"	36,92		
965			377349,12	1299376,23
	13° 26' 37"	38,93		
966			377386,98	1299385,28
	13° 52' 24"	25,61		
967			377411,84	1299391,42
	346° 43' 09"	31,82		
968			377442,81	1299384,11
	6° 38' 50"	32,57		
969			377475,16	1299387,88
	24° 48' 35"	39,27		
970			377510,81	1299404,36
	14° 04' 19"	38,99		
971			377548,63	1299413,84
	356° 47' 10"	27,11		
972			377575,7	1299412,32
	36° 42' 12"	27,54		
973			377597,78	1299428,78
	18° 37' 54"	37,78		
974			377633,58	1299440,85
	8° 44' 15"	34,69		
975			377667,87	1299446,12
	30° 11' 30"	38,18		
976			377700,87	1299465,32
	18° 53' 58"	24,57		
977			377724,12	1299473,28
	12° 43' 53"	40,79		
978			377763,91	1299482,27
	13° 19' 51"	48,27		

Название (номер) межевого знака	Дирекционные углы (град. мин. сек.)	Длина линии(м)	X координата	Y координата
979			377810,88	1299493,4
	25° 25' 14"	35,15		
980			377842,63	1299508,49
	22° 30' 49"	33,61		
981			377873,68	1299521,36
	5° 08' 11"	19,66		
982			377893,26	1299523,12
	329° 51' 57"	26,29		
983			377916	1299509,92
	342° 30' 14"	25,28		
984			377940,11	1299502,32
	3° 28' 27"	69,31		
985			378009,29	1299506,52
	17° 27' 15"	57,08		
986			378063,74	1299523,64
	357° 33' 27"	58,66		
987			378122,35	1299521,14
	359° 11' 02"	90,58		
988			378212,92	1299519,85
	340° 33' 58"	40,82		
989			378251,41	1299506,27
	336° 22' 37"	58,12		
990			378304,66	1299482,98
	341° 29' 10"	29,79		
991			378332,91	1299473,52
	315° 04' 24"	27,63		
992			378352,47	1299454,01
	324° 32' 55"	42,5		
993			378387,09	1299429,36
	342° 25' 46"	15,93		
994			378402,28	1299424,55
	300° 13' 46"	50,17		
995			378427,54	1299381,2
	307° 28' 31"	17,22		
996			378438,02	1299367,53
	335° 38' 34"	35,52		
997			378470,38	1299352,88
	302° 09' 43"	21,74		
998			378481,95	1299334,48
	275° 47' 15"	20,73		
999			378484,04	1299313,86
	257° 01' 51"	42,33		
1000			378474,54	1299272,61
	302° 46' 39"	39,18		
1001			378495,75	1299239,67
	326° 18' 59"	24,58		
1002			378516,2	1299226,04
	31° 33' 34"	96,01		
1003			378598,01	1299276,29
	31° 21' 34"	217,23		
1004			378783,51	1299389,34
	32° 46' 00"	510,98		
1005			379213,18	1299665,89

Название (номер) межевого знака	Дирекционные углы (град. мин. сек.)	Длина линии(м)	X координата	Y координата
	32° 15' 26"	382,67		
1006			379536,79	1299870,13
	33° 14' 08"	330,33		
1007			379813,09	1300051,18
	33° 23' 40"	189,17		
1008			379971,03	1300155,3
	32° 48' 51"	105,96		
1009			380060,08	1300212,72
	32° 47' 58"	27,3		
1010			380083,03	1300227,51
	17° 19' 04"	10,38		
1011			380092,94	1300230,6
	112° 25' 09"	320,86		
1012			379970,57	1300527,21
	18° 29' 01"	22,3		
1013			379991,72	1300534,28
	20° 36' 10"	778,46		
1014			380720,39	1300808,21
	20° 54' 24"	480,26		
1015			381169,03	1300979,59
	25° 19' 10"	87,85		
1			381248,44	1301017,16

**Схема границ
муниципального образования-
Большержаксинский сельсовет Ржаксинского района
Тамбовской области**



**Описание границ
муниципального образования - Большержаксинский сельсовет
Ржаксинского района Тамбовской области**

I. Участок границы с муниципальным образованием — Лукинский сельсовет Ржаксинского района Тамбовской области (от А до Б)

Граница с муниципальным образованием — Лукинский сельсовет проходит:

- от т.1(А) до т.2 по пастбищному участку;
- от т.2 до т.4 по юго-восточной стороне лесополосы;
- от т.4 до т.7 по южной стороне лесополосы;
- от т.7 до т.9 по пастбищному участку;
- от т.9 до т.80 по ручью;
- от т.80 до т.83 по юго-восточной стороне лесополосы;
- от т.83 до т.87(Б) по пастбищному участку.

II. Участок границы с муниципальным образованием — Богдановский сельсовет Ржаксинского района Тамбовской области (от Б до В)

Граница с муниципальным образованием — Богдановский сельсовет проходит:

- от т.87(Б) до т.134 по ручью;
- от т.134 до т.139 по пастбищному участку;
- от т.139 до т.141 по меже;
- от т.141 до т.142 по северо-западной стороне лесополосы;
- от т.142 до т.144 по северо-западной стороне полевой дороги;
- от т.144 до т.145 пересекая балку;
- от т.145 до т.147 по юго-восточной стороне лесополосы;
- от т.147 до т.148 по пастбищному участку;
- от т.148 до т.152 по юго-западной стороне лесополосы;
- от т.152 до т.154 по меже;
- от т.154 до т.237 по ручью;
- от т.237 до т.245 по пастбищному участку;
- от т.245 до т.250(В) по лесному участку до середины р.Ворона.

III. Участок границы с муниципальным образованием — Нижнешибряйский сельсовет Уваровского района Тамбовской области (от В до Г)

Граница с муниципальным образованием — Нижнешибряйский сельсовет Уваровского района проходит:

- от т.250(В) до т.265 по середине водной глади р. Ворона;
- от т.265 до т.268 от середины р. Ворона по южной стороне кварталов 54, 55 Уваровского лесхоза Ржаксинского лесничества;
- от т.268 до т.269 по западной стороне квартала 55 Уваровского лесхоза Ржаксинского лесничества;
- от т.269 до т.286 по южной стороне кварталов 55, 56, далее по восточной стороне квартала 56, затем по юго-западной стороне квартала 57 Уваровского лесхоза Ржаксинского лесничества, далее по южной и юго-восточной стороне

квартала 57, затем по южной стороне лесного массива Уваровского лесхоза Ржаксинского лесничества;

- от т.286 до т.293 по южной стороне полевой дороги;
- от т.293 до т.299 по просеке хозяйственного леса;
- от т.299 до т.306 пересекая балку, до середины р. Ворона;
- от т.306 до т.409(Г) по середине водной глади р. Ворона.

IV. Участок границы с муниципальным образованием — Берёзовский сельсовет Уваровского района Тамбовской области (от Г до Д)

Граница с муниципальным образованием — Берёзовский сельсовет Уваровского района проходит:

- от т.409(Г) до т.413 по середине ручья, пересекающего кв. 20 и 21 (с запада на восток) Уваровского лесхоза Уваровского лесничества;
- от т.413 до т.476 по середине водной глади р. Сухая Ржакса;
- от т.476 до т.484 от середины р. Сухая Ржакса по южной границе кв. 8 Уваровского лесхоза Уваровского лесничества;
- от т.484 до т.503 по середине ручья;
- от т.503 до т.505 по северной окраине п. Прогресс;
- от т.505 до т.527 по суходолу;
- от т.527 до т.529 по южной стороне лесополосы;
- от т.529 до т.530 пересекая балку с ручьем;
- от т.530 до т.536 по южной стороне лесополосы;
- от т.536 до т.539(Д) по меже.

V. Участок границы с муниципальным образованием — Степановский сельсовет Ржаксинского района Тамбовской области (от Д до Е)

Граница с муниципальным образованием — Степановский сельсовет проходит:

- от т.539(Д) до т.541 по южной стороне лесополосы;
- от т.541 до т.542 по меже, пересекая полосу отвода автодороги «Тамбов-Пенза»;
- от т.542 до т.578(Е) по юго-западной стороне полосы отвода «Тамбов-Пенза».

VI. Участок границы с муниципальным образованием — Гавриловский сельсовет Ржаксинского района Тамбовской области (от Е до Ж)

Граница с муниципальным образованием — Гавриловский сельсовет проходит:

- от т.578(Е) до т.588(Ж) по западной стороне полосы отвода «Тамбов-Пенза».

VII. Участок границы с муниципальным образованием — Ржаксинский поссовет Ржаксинского района Тамбовской области (от Ж до З)

Граница с муниципальным образованием — Ржаксинский поссовет проходит:

- от т.588(Ж) до т.593(З) по западной стороне полосы отвода «Тамбов-Пенза».

VIII. Участок границы с муниципальным образованием —

Гавриловский сельсовет Ржаксинского района Тамбовской области (от З до А)

- Граница с муниципальным образованием — Гавриловский сельсовет проходит:
- от т.593(3) до т.594 пересекая полосу отвода автодороги «Тамбов-Пенза»;
 - от т.594 до т.844 по середине р. Ржакса;
 - от т.844 до т.880 по середине р. Сухая Ржакса;
 - от т.880 до т.882 по днищу оврага;
 - от т.882 до т.883 по пастбищному участку;
 - от т.883 до т.886 по западной стороне лесополосы;
 - от т.886 до т.901 по пастбищному участку;
 - от т.901 до т.903 по восточной стороне лесного участка;
 - от т.903 до т.907 по меже;
 - от т.907 до т.908 по пастбищному участку;
 - от т.908 до т.913 по днищу балки;
 - от т.913 до т.934 по ручью;
 - от т.934 до т.936 пересекая плотину;
 - от т.936 до т.976 по середине пруда;
 - от т.976 до т.997 по ручью;
 - от т.997 до т.998 по пастбищному участку;
 - от т.998 до т.1000 по восточной стороне лесополосы;
 - от т.1000 до т.1001 по пастбищному участку;
 - от т.1001 до т.1002 пересекая лесной участок;
 - от т.1002 до т.1006 по днищу балки;
 - от т.1006 до т.1061 по ручью;
 - от т.1061 до т.1077 по середине пруда;
 - от т.1077 до т.1(А) по ручью.

**Каталог координат
характерных точек границ муниципального образования -
Большержаксинский сельсовет Ржаксинского района
Тамбовской области**

Название (номер) межевого знака	Дирекционные углы (град. мин. сек.)	Длина линии(м)	X координата	Y координата
1			373164,14	1295921,41
	42° 24' 23"	340,98		
2			373415,91	1296151,36
	41° 45' 31"	769,98		
3			373990,28	1296664,16
	42° 21' 09"	350,26		
4			374249,13	1296900,13
	83° 35' 17"	229,77		
5			374274,79	1297128,46
	84° 37' 33"	372,73		
6			374309,7	1297499,55
	84° 34' 01"	154,09		
7			374324,29	1297652,95
	78° 28' 05"	42,52		
8			374332,79	1297694,61
	95° 59' 02"	134,39		
9			374318,78	1297828,27
	157° 44' 27"	16,74		
10			374303,29	1297834,61
	195° 43' 48"	15,34		
11			374288,52	1297830,45
	150° 36' 11"	23,9		
12			374267,7	1297842,18
	108° 26' 06"	37,13		
13			374255,96	1297877,4
	94° 32' 53"	66,84		
14			374250,66	1297944,03
	129° 02' 35"	43,88		
15			374223,02	1297978,11
	182° 07' 46"	10,23		
16			374212,8	1297977,73
	146° 18' 36"	58,7		
17			374163,96	1298010,29
	191° 58' 10"	12,78		
18			374151,46	1298007,64
	168° 10' 05"	57,26		
19			374095,42	1298019,38
	196° 23' 54"	33,54		
20			374063,24	1298009,91
	224° 47' 07"	13,2		
21			374053,87	1298000,61
	240° 45' 14"	14,25		
22			374046,91	1297988,18
	247° 09' 39"	10,25		
23			374042,93	1297978,73
	216° 00' 01"	20,3		
24			374026,51	1297966,8

Название (номер) межевого знака	Дирекционные углы (град. мин. сек.)	Длина линии(м)	X координата	Y координата
	193° 48' 28"	29,2		
25			373998,15	1297959,83
	180° 49' 47"	33,83		
26			373964,32	1297959,34
	172° 26' 26"	7,53		
27			373956,86	1297960,33
	133° 08' 34"	10,91		
28			373949,4	1297968,29
	103° 11' 14"	10,48		
29			373947,01	1297978,49
	66° 14' 55"	20,68		
30			373955,34	1297997,42
	132° 34' 14"	25,19		
31			373938,3	1298015,97
	94° 53' 01"	17,85		
32			373936,78	1298033,76
	128° 48' 29"	42,28		
33			373910,28	1298066,71
	145° 19' 08"	17,96		
34			373895,51	1298076,93
	123° 57' 49"	44,73		
35			373870,52	1298114,03
	171° 44' 38"	26,39		
36			373844,4	1298117,82
	229° 22' 30"	10,47		
37			373837,58	1298109,87
	281° 51' 28"	23,99		
38			373842,51	1298086,39
	205° 41' 44"	22,69		
39			373822,06	1298076,55
	163° 13' 43"	28,87		
40			373794,42	1298084,88
	153° 26' 06"	24,55		
41			373772,46	1298095,86
	123° 17' 32"	30,35		
42			373755,8	1298121,23
	81° 14' 42"	24,9		
43			373759,59	1298145,84
	24° 13' 44"	24,9		
44			373782,3	1298156,06
	110° 22' 16"	14,13		
45			373777,38	1298169,31
	187° 55' 05"	30,2		
46			373747,47	1298165,15
	175° 25' 27"	37,98		
47			373709,61	1298168,18
	133° 16' 09"	35,35		
48			373685,38	1298193,92
	109° 55' 31"	32,22		
49			373674,4	1298224,21
	140° 22' 44"	45,71		
50			373639,19	1298253,36
	166° 10' 00"	25,35		

Название (номер) межевого знака	Дирекционные углы (град. мин. сек.)	Длина линии(м)	Х координата	У координата
51			373614,58	1298259,42
	181° 48' 01"	23,87		
52			373590,72	1298258,67
	154° 41' 01"	30,99		
53			373562,71	1298271,92
	164° 26' 43"	23,98		
54			373539,61	1298278,35
	142° 25' 28"	24,84		
55			373519,92	1298293,5
	163° 29' 28"	31,99		
56			373489,25	1298302,59
	188° 08' 34"	32,12		
57			373457,45	1298298,04
	205° 28' 08"	26,42		
58			373433,6	1298286,68
	184° 11' 52"	25,82		
59			373407,85	1298284,79
	162° 54' 08"	25,75		
60			373383,24	1298292,36
	171° 07' 08"	36,79		
61			373346,89	1298298,04
	126° 25' 03"	19,76		
62			373335,16	1298313,94
	87° 26' 04"	33,73		
63			373336,67	1298347,64
	123° 40' 46"	15,02		
64			373328,34	1298360,14
	172° 11' 09"	19,49		
65			373309,03	1298362,79
	142° 07' 30"	30,21		
66			373285,18	1298381,34
	155° 33' 26"	41,18		
67			373247,69	1298398,38
	163° 19' 50"	73,91		
68			373176,89	1298419,58
	172° 17' 04"	59,22		
69			373118,21	1298427,53
	144° 34' 01"	24,17		
70			373098,52	1298441,54
	158° 11' 55"	14,27		
71			373085,27	1298446,84
	135° 59' 59"	15,81		
72			373073,9	1298457,82
	68° 57' 54"	50,68		
73			373092,09	1298505,12
	57° 17' 36"	20,52		
74			373103,18	1298522,39
	79° 05' 13"	22,08		
75			373107,36	1298544,07
	68° 56' 09"	24,68		
76			373116,23	1298567,1
	95° 06' 16"	49,57		
77			373111,82	1298616,47

Название (номер) межевого знака	Дирекционные углы (град. мин. сек.)	Длина линии(м)	X координата	Y координата
	78° 54' 53"	22,52		
78			373116,15	1298638,57
	100° 25' 33"	49,18		
79			373107,25	1298686,94
	86° 28' 21"	78,5		
80			373112,08	1298765,29
	49° 05' 07"	749,68		
81			373603,07	1299331,81
	49° 14' 02"	765,36		
82			374102,83	1299911,48
	48° 36' 54"	563,75		
83			374475,53	1300334,45
	47° 40' 37"	77,97		
84			374528,03	1300392,1
	33° 49' 34"	1,17		
85			374529	1300392,75
	49° 30' 28"	92,31		
86			374588,94	1300462,95
	44° 09' 02"	41,49		
87			374618,71	1300491,85
	143° 17' 50"	54,14		
88			374575,3	1300524,21
	134° 26' 25"	28,24		
89			374555,53	1300544,37
	167° 09' 00"	36,56		
90			374519,89	1300552,5
	149° 00' 13"	9,03		
91			374512,15	1300557,15
	134° 03' 04"	32,88		
92			374489,29	1300580,78
	199° 05' 23"	21,31		
93			374469,15	1300573,81
	145° 47' 15"	23,42		
94			374449,78	1300586,98
	160° 16' 01"	16,05		
95			374434,67	1300592,4
	106° 05' 31"	20,96		
96			374428,86	1300612,54
	140° 44' 36"	87,55		
97			374361,07	1300667,94
	139° 00' 56"	31,3		
98			374337,44	1300688,47
	123° 57' 14"	45,76		
99			374311,88	1300726,43
	117° 18' 16"	27,03		
100			374299,48	1300750,45
	75° 57' 50"	47,91		
101			374311,1	1300796,93
	108° 03' 29"	18,74		
102			374305,29	1300814,75
	144° 32' 42"	62,77		
103			374254,16	1300851,16
	127° 37' 20"	53,3		

Название (номер) межевого знака	Дирекционные углы (град. мин. сек.)	Длина линии(м)	X координата	Y координата
104			374221,62	1300893,38
	131° 31' 31"	72,45		
105			374173,59	1300947,62
	133° 30' 49"	52,88		
106			374137,18	1300985,97
	90° 00' 00"	14,72		
107			374137,18	1301000,69
	133° 24' 49"	78,92		
108			374082,94	1301058,02
	147° 20' 25"	53,83		
109			374037,62	1301087,07
	150° 29' 34"	57,42		
110			373987,65	1301115,35
	135° 13' 22"	70,94		
111			373937,29	1301165,32
	147° 49' 13"	40,73		
112			373902,82	1301187,01
	186° 05' 45"	51,04		
113			373852,07	1301181,59
	164° 07' 59"	41,07		
114			373812,56	1301192,82
	141° 44' 10"	35,02		
115			373785,06	1301214,51
	96° 56' 26"	28,88		
116			373781,57	1301243,18
	124° 07' 52"	91,87		
117			373730,02	1301319,23
	177° 05' 17"	27,17		
118			373702,89	1301320,61
	142° 00' 54"	48,92		
119			373664,33	1301350,72
	135° 19' 01"	180,25		
120			373536,17	1301477,47
	121° 32' 32"	82,73		
121			373492,89	1301547,98
	123° 47' 37"	33,76		
122			373474,11	1301576,04
	163° 19' 39"	22,52		
123			373452,54	1301582,5
	197° 12' 30"	10,78		
124			373442,24	1301579,31
	126° 58' 29"	24,06		
125			373427,77	1301598,53
	165° 03' 59"	34,07		
126			373394,85	1301607,31
	158° 51' 58"	18,8		
127			373377,31	1301614,09
	193° 25' 59"	24,19		
128			373353,78	1301608,47
	150° 20' 46"	22,66		
129			373334,09	1301619,68
	146° 56' 14"	38,25		
130			373302,03	1301640,55

Название (номер) межевого знака	Дирекционные углы (град. мин. сек.)	Длина линии(м)	X координата	Y координата
	197° 03' 56"	16,94		
131			373285,84	1301635,58
	143° 27' 52"	67,49		
132			373231,61	1301675,76
	97° 00' 29"	38,85		
133			373226,87	1301714,32
	139° 01' 57"	38,51		
134			373197,79	1301739,57
	204° 46' 10"	62,51		
135			373141,03	1301713,38
	214° 05' 25"	28,99		
136			373117,02	1301697,13
	241° 38' 42"	23,62		
137			373105,8	1301676,34
	254° 13' 43"	71,45		
138			373086,38	1301607,58
	265° 43' 58"	131,57		
139			373076,59	1301476,37
	236° 18' 23"	132,44		
140			373003,12	1301366,18
	234° 32' 29"	184,5		
141			372896,09	1301215,9
	236° 11' 47"	214,2		
142			372776,92	1301037,91
	235° 29' 32"	343,45		
143			372582,35	1300754,89
	237° 25' 10"	436,17		
144			372347,48	1300387,36
	215° 21' 07"	138,09		
145			372234,85	1300307,46
	215° 36' 58"	708,23		
146			371659,1	1299895,02
	215° 27' 34"	382,73		
147			371347,36	1299672,99
	152° 29' 54"	172,38		
148			371194,46	1299752,59
	147° 43' 09"	205,83		
149			371020,44	1299862,52
	149° 57' 23"	329,9		
150			370734,86	1300027,69
	149° 56' 37"	606,29		
151			370210,1	1300331,35
	148° 57' 51"	158,23		
152			370074,52	1300412,93
	148° 13' 57"	334,09		
153			369790,48	1300588,82
	151° 19' 42"	86,02		
154			369715,01	1300630,09
	105° 40' 42"	23,28		
155			369708,72	1300652,5
	131° 41' 46"	28,95		
156			369689,46	1300674,12
	159° 21' 05"	28,98		

Название (номер) межевого знака	Дирекционные углы (град. мин. сек.)	Длина линии(м)	Х координата	У координата
157			369662,34	1300684,34
	150° 38' 35"	36,08		
158			369630,89	1300702,03
	158° 49' 34"	46,79		
159			369587,26	1300718,93
	139° 57' 46"	25,67		
160			369567,61	1300735,44
	124° 26' 15"	25,73		
161			369553,06	1300756,66
	111° 53' 47"	61,65		
162			369530,07	1300813,86
	114° 46' 35"	70,35		
163			369500,59	1300877,73
	124° 43' 47"	63,14		
164			369464,62	1300929,62
	105° 52' 07"	55,37		
165			369449,48	1300982,88
	109° 10' 23"	47,87		
166			369433,76	1301028,09
	130° 29' 28"	120,17		
167			369355,73	1301119,48
	125° 02' 19"	110,9		
168			369292,06	1301210,28
	129° 41' 37"	72,02		
169			369246,06	1301265,7
	132° 41' 26"	89,85		
170			369185,14	1301331,74
	129° 58' 54"	66,69		
171			369142,29	1301382,84
	123° 50' 20"	39,53		
172			369120,28	1301415,67
	113° 11' 36"	28,44		
173			369109,08	1301441,81
	106° 22' 40"	32,77		
174			369099,84	1301473,25
	107° 16' 42"	74,1		
175			369077,83	1301544,01
	115° 59' 37"	26,01		
176			369066,43	1301567,39
	125° 12' 12"	57,97		
177			369033,01	1301614,76
	117° 01' 41"	99,05		
178			368988	1301702,99
	120° 35' 11"	64,85		
179			368955	1301758,82
	131° 01' 20"	181,14		
180			368836,11	1301895,48
	134° 00' 15"	53,71		
181			368798,8	1301934,11
	132° 11' 58"	27,5		
182			368780,33	1301954,48
	122° 38' 04"	39,29		
183			368759,14	1301987,57

Название (номер) межевого знака	Дирекционные углы (град. мин. сек.)	Длина линии(м)	X координата	Y координата
	124° 59' 59"	24,51		
184			368745,08	1302007,65
	146° 41' 24"	107		
185			368655,66	1302066,41
	145° 14' 57"	46,89		
186			368617,13	1302093,14
	150° 09' 55"	30,81		
187			368590,4	1302108,47
	154° 27' 45"	29,18		
188			368564,07	1302121,05
	173° 00' 15"	22,58		
189			368541,66	1302123,8
	172° 52' 30"	31,68		
190			368510,22	1302127,73
	158° 53' 38"	24,02		
191			368487,81	1302136,38
	173° 04' 34"	26,13		
192			368461,87	1302139,53
	189° 12' 58"	29,47		
193			368432,78	1302134,81
	219° 42' 38"	30,15		
194			368409,59	1302115,55
	216° 15' 32"	43,88		
195			368374,21	1302089,6
	208° 43' 56"	27,79		
196			368349,84	1302076,24
	192° 48' 33"	26,61		
197			368323,89	1302070,34
	180° 00' 00"	34,98		
198			368288,91	1302070,34
	202° 47' 59"	29,42		
199			368261,79	1302058,94
	223° 44' 56"	25,58		
200			368243,31	1302041,25
	187° 15' 04"	18,62		
201			368224,84	1302038,9
	170° 08' 51"	18,35		
202			368206,76	1302042,04
	148° 12' 26"	32,84		
203			368178,85	1302059,34
	141° 13' 47"	30,76		
204			368154,87	1302078,6
	160° 57' 04"	45,74		
205			368111,63	1302093,53
	158° 40' 42"	34,6		
206			368079,4	1302106,11
	136° 50' 55"	25,87		
207			368060,53	1302123,8
	145° 42' 28"	31,4		
208			368034,59	1302141,49
	186° 50' 48"	39,59		
209			367995,28	1302136,77
	176° 37' 02"	26,78		

Название (номер) межевого знака	Дирекционные углы (град. мин. сек.)	Длина линии(м)	X координата	Y координата
210			367968,55	1302138,35
	154° 28' 03"	39,21		
211			367933,17	1302155,25
	164° 36' 01"	39,95		
212			367894,65	1302165,86
	156° 20' 04"	38,19		
213			367859,67	1302181,19
	173° 42' 51"	39,55		
214			367820,36	1302185,52
	159° 26' 54"	30,22		
215			367792,06	1302196,13
	183° 48' 27"	23,64		
216			367768,47	1302194,56
	164° 40' 17"	25,27		
217			367744,1	1302201,24
	172° 02' 36"	36,92		
218			367707,54	1302206,35
	176° 28' 35"	76,8		
219			367630,89	1302211,07
	140° 52' 04"	21,79		
220			367613,99	1302224,82
	138° 52' 25"	37,05		
221			367586,08	1302249,19
	129° 00' 38"	29,34		
222			367567,61	1302271,99
	102° 37' 32"	53,99		
223			367555,81	1302324,67
	109° 11' 44"	32,88		
224			367545	1302355,72
	116° 18' 06"	75,85		
225			367511,39	1302423,72
	128° 34' 25"	24,89		
226			367495,87	1302443,18
	139° 11' 16"	28,57		
227			367474,25	1302461,85
	91° 27' 53"	38,34		
228			367473,27	1302500,18
	105° 28' 17"	25,08		
229			367466,58	1302524,35
	81° 45' 16"	30,19		
230			367470,91	1302554,23
	95° 18' 14"	21,31		
231			367468,94	1302575,45
	117° 49' 35"	23,56		
232			367457,94	1302596,29
	71° 45' 33"	36,42		
233			367469,34	1302630,88
	112° 22' 59"	43,36		
234			367452,83	1302670,97
	79° 39' 53"	59,14		
235			367463,44	1302729,15
	93° 35' 00"	40,96		
236			367460,88	1302770,03

Название (номер) межевого знака	Дирекционные углы (град. мин. сек.)	Длина линии(м)	X координата	Y координата
	65° 34' 51"	72,74		
237			367490,95	1302836,26
	304° 53' 32"	215,63		
238			367614,3	1302659,39
	64° 59' 26"	187,13		
239			367693,41	1302828,97
	83° 11' 50"	281,46		
240			367726,75	1303108,45
	84° 09' 58"	129,37		
241			367739,9	1303237,15
	203° 53' 53"	112,64		
242			367636,92	1303191,52
	100° 15' 14"	229,71		
243			367596,03	1303417,56
	106° 46' 07"	211,95		
244			367534,88	1303620,5
	89° 57' 10"	84,75		
245			367534,95	1303705,25
	323° 42' 31"	38,44		
246			367565,93	1303682,5
	16° 15' 33"	106,61		
247			367668,28	1303712,35
	0° 37' 35"	69,5		
248			367737,78	1303713,11
	42° 43' 54"	74,14		
249			367792,24	1303763,42
	135° 01' 44"	111,98		
250			367713,02	1303842,56
	201° 33' 34"	98,92		
251			367621,02	1303806,21
	193° 33' 11"	109,84		
252			367514,24	1303780,47
	204° 45' 31"	75,05		
253			367446,09	1303749,04
	201° 31' 18"	57,79		
254			367392,33	1303727,84
	190° 10' 26"	45,01		
255			367348,03	1303719,89
	170° 30' 26"	107,87		
256			367241,64	1303737,68
	173° 15' 18"	77,4		
257			367164,78	1303746,77
	166° 31' 34"	220,17		
258			366950,67	1303798,07
	155° 17' 58"	156,29		
259			366808,68	1303863,38
	159° 41' 18"	130,85		
260			366685,97	1303908,8
	161° 42' 03"	164,06		
261			366530,21	1303960,31
	162° 08' 36"	82,74		
262			366451,46	1303985,68
	148° 10' 46"	38,77		

Название (номер) межевого знака	Дирекционные углы (град. мин. сек.)	Длина линии(м)	X координата	Y координата
263			366418,52	1304006,12
	149° 24' 17"	91,5		
264			366339,76	1304052,69
	112° 47' 15"	22,88		
265			366330,9	1304073,78
	70° 03' 17"	110,99		
266			366368,76	1304178,11
	73° 10' 13"	136,26		
267			366408,21	1304308,53
	74° 24' 14"	294,73		
268			366487,45	1304592,41
	184° 43' 35"	288,96		
269			366199,47	1304568,6
	94° 55' 24"	180,02		
270			366184,02	1304747,96
	93° 36' 58"	96,71		
271			366177,92	1304844,48
	72° 09' 33"	266,57		
272			366259,59	1305098,23
	47° 46' 27"	101,39		
273			366327,73	1305173,31
	15° 43' 33"	63,42		
274			366388,78	1305190,5
	2° 03' 00"	121,6		
275			366510,3	1305194,85
	25° 09' 53"	112,55		
276			366612,17	1305242,71
	10° 58' 34"	41,07		
277			366652,49	1305250,53
	24° 44' 47"	220,38		
278			366852,63	1305342,78
	130° 12' 47"	515		
279			366520,13	1305736,06
	59° 46' 11"	166,36		
280			366603,89	1305879,8
	40° 50' 23"	30,51		
281			366626,97	1305899,75
	26° 31' 04"	243,91		
282			366845,22	1306008,65
	85° 15' 56"	67,12		
283			366850,76	1306075,54
	70° 25' 54"	4,96		
284			366852,42	1306080,21
	88° 40' 14"	146,56		
285			366855,82	1306226,73
	91° 49' 01"	71,6		
286			366853,55	1306298,29
	156° 18' 49"	257,88		
287			366617,39	1306401,89
	156° 12' 50"	151,64		
288			366478,63	1306463,05
	156° 12' 46"	181,88		
289			366312,2	1306536,41

Название (номер) межевого знака	Дирекционные углы (град. мин. сек.)	Длина линии(м)	X координата	Y координата
	156° 12' 28"	21,54		
290			366292,49	1306545,1
	156° 12' 42"	104,5		
291			366196,87	1306587,25
	156° 22' 48"	182,44		
292			366029,71	1306660,35
	157° 08' 47"	488,46		
293			365579,59	1306850,06
	208° 03' 27"	33,66		
294			365549,89	1306834,23
	203° 54' 29"	121,55		
295			365438,77	1306784,97
	195° 22' 44"	49,89		
296			365390,67	1306771,74
	206° 22' 52"	211,69		
297			365201,03	1306677,68
	200° 57' 33"	123,29		
298			365085,9	1306633,58
	201° 46' 47"	63,69		
299			365026,76	1306609,95
	201° 48' 49"	86,55		
300			364946,41	1306577,79
	201° 09' 42"	38,09		
301			364910,89	1306564,04
	199° 53' 27"	57,26		
302			364857,05	1306544,56
	201° 28' 27"	150,19		
303			364717,29	1306489,58
	204° 54' 03"	32,8		
304			364687,54	1306475,77
	201° 10' 42"	206,33		
305			364495,15	1306401,23
	191° 36' 44"	18,58		
306			364476,95	1306397,49
	168° 41' 29"	81,08		
307			364397,44	1306413,39
	120° 19' 32"	23,25		
308			364385,7	1306433,46
	168° 53' 02"	121,73		
309			364266,25	1306456,93
	177° 08' 14"	113,73		
310			364152,66	1306462,61
	191° 18' 36"	67,56		
311			364086,41	1306449,36
	209° 12' 46"	63,99		
312			364030,56	1306418,13
	254° 03' 34"	48,25		
313			364017,31	1306371,74
	286° 23' 20"	134,18		
314			364055,17	1306243,01
	329° 37' 23"	63,64		
315			364110,07	1306210,83
	346° 52' 01"	58,32		

Название (номер) межевого знака	Дирекционные углы (град. мин. сек.)	Длина линии(м)	X координата	Y координата
316			364166,86	1306197,58
	356° 39' 57"	97,67		
317			364264,36	1306191,9
	1° 24' 09"	38,81		
318			364303,16	1306192,85
	337° 44' 58"	45		
319			364344,81	1306175,81
	342° 38' 46"	47,61		
320			364390,25	1306161,61
	324° 37' 37"	35,98		
321			364419,59	1306140,78
	311° 53' 23"	46,79		
322			364450,83	1306105,95
	253° 36' 06"	33,54		
323			364441,36	1306073,77
	223° 49' 52"	91,85		
324			364375,1	1306010,16
	248° 52' 36"	178,59		
325			364310,74	1305843,57
	209° 16' 28"	71,62		
326			364248,27	1305808,55
	203° 54' 44"	109,76		
327			364147,93	1305764,06
	180° 00' 00"	77,62		
328			364070,31	1305764,06
	158° 33' 13"	56,94		
329			364017,31	1305784,88
	179° 28' 04"	40,9		
330			363976,41	1305785,26
	175° 35' 57"	39,49		
331			363937,04	1305788,29
	153° 53' 01"	64,52		
332			363879,11	1305816,69
	160° 35' 46"	109,38		
333			363775,94	1305853,03
	152° 21' 17"	112,2		
334			363676,55	1305905,09
	172° 44' 03"	97,33		
335			363580	1305917,4
	199° 00' 41"	119,14		
336			363467,36	1305878,59
	215° 14' 17"	252,64		
337			363261,01	1305732,82
	219° 02' 09"	90,17		
338			363190,97	1305676,03
	234° 42' 57"	75,38		
339			363147,43	1305614,5
	224° 59' 55"	277,09		
340			362951,49	1305418,57
	217° 24' 40"	60,77		
341			362903,22	1305381,65
	228° 46' 25"	132,15		
342			362816,13	1305282,26

Название (номер) межевого знака	Дирекционные углы (град. мин. сек.)	Длина линии(м)	Х координата	У координата
	216° 59' 26"	91,24		
343			362743,25	1305227,36
	231° 35' 57"	163,05		
344			362641,97	1305099,58
	234° 01' 34"	72,52		
345			362599,37	1305040,89
	240° 28' 13"	155,56		
346			362522,7	1304905,54
	249° 02' 54"	95,28		
347			362488,63	1304816,56
	260° 51' 10"	226,27		
348			362452,66	1304593,17
	235° 53' 02"	177,21		
349			362353,27	1304446,46
	212° 03' 01"	128,42		
350			362244,42	1304378,31
	178° 26' 00"	138,25		
351			362106,22	1304382,09
	136° 50' 46"	145,32		
352			362000,21	1304481,48
	157° 00' 31"	67,87		
353			361937,73	1304507,99
	190° 22' 07"	78,9		
354			361860,12	1304493,79
	217° 58' 15"	49,23		
355			361821,31	1304463,5
	225° 00' 00"	53,54		
356			361783,45	1304425,64
	232° 04' 20"	92,41		
357			361726,65	1304352,75
	239° 23' 55"	78,08		
358			361686,9	1304285,54
	255° 15' 14"	111,57		
359			361658,5	1304177,64
	228° 37' 37"	52,98		
360			361623,48	1304137,88
	209° 37' 33"	55,53		
361			361575,21	1304110,43
	180° 00' 00"	54,91		
362			361520,3	1304110,43
	163° 29' 37"	79,97		
363			361443,63	1304133,15
	139° 05' 04"	75,15		
364			361386,84	1304182,37
	126° 45' 16"	93,33		
365			361330,99	1304257,15
	145° 56' 23"	81,12		
366			361263,79	1304302,58
	166° 36' 16"	102,17		
367			361164,4	1304326,25
	136° 58' 38"	77,68		
368			361107,61	1304379,25
	163° 14' 49"	101,82		

Название (номер) межевого знака	Дирекционные углы (град. мин. сек.)	Длина линии(м)	Х координата	У координата
369			361010,11	1304408,6
	194° 28' 24"	90,9		
370			360922,09	1304385,88
	231° 06' 07"	107,03		
371			360854,88	1304302,58
	251° 39' 21"	189,47		
372			360795,25	1304122,74
	240° 33' 20"	67,4		
373			360762,12	1304064,05
	212° 19' 03"	54,88		
374			360715,74	1304034,71
	190° 00' 25"	32,69		
375			360683,55	1304029,03
	183° 34' 48"	60,7		
376			360622,97	1304025,24
	157° 59' 36"	101,06		
377			360529,27	1304063,11
	135° 19' 42"	118,47		
378			360445,02	1304146,4
	151° 44' 52"	72		
379			360381,6	1304180,48
	191° 58' 30"	63,86		
380			360319,13	1304167,23
	244° 58' 59"	47,01		
381			360299,25	1304124,63
	265° 28' 21"	95,9		
382			360291,68	1304029,03
	243° 04' 23"	133,77		
383			360231,1	1303909,76
	252° 01' 17"	300,52		
384			360138,34	1303623,91
	227° 36' 43"	58,96		
385			360098,59	1303580,36
	202° 00' 19"	47,99		
386			360054,1	1303562,38
	183° 43' 55"	43,63		
387			360010,56	1303559,54
	153° 25' 48"	52,92		
388			359963,23	1303583,21
	129° 05' 52"	78,05		
389			359914,01	1303643,78
	113° 25' 17"	223,85		
390			359825,03	1303849,19
	145° 11' 55"	94,53		
391			359747,41	1303903,14
	183° 06' 33"	87,21		
392			359660,33	1303898,41
	217° 21' 56"	76,06		
393			359599,88	1303852,25
	217° 21' 08"	34,7		
394			359572,3	1303831,2
	236° 38' 11"	92,94		
395			359521,19	1303753,58

Название (номер) межевого знака	Дирекционные углы (град. мин. сек.)	Длина линии(м)	X координата	Y координата
	215° 20' 52"	199,61		
396			359358,38	1303638,1
	235° 35' 13"	83,75		
397			359311,05	1303569,01
	259° 54' 25"	70,19		
398			359298,75	1303499,91
	291° 14' 55"	73,12		
399			359325,25	1303431,76
	330° 36' 02"	77,14		
400			359392,46	1303393,89
	356° 08' 58"	84,43		
401			359476,7	1303388,22
	7° 42' 18"	162,38		
402			359637,61	1303409,99
	344° 26' 40"	95,31		
403			359729,43	1303384,43
	302° 25' 29"	95,32		
404			359780,54	1303303,97
	282° 25' 55"	57,18		
405			359792,85	1303248,13
	263° 17' 25"	48,61		
406			359787,17	1303199,85
	233° 32' 59"	76,48		
407			359741,73	1303138,33
	208° 16' 24"	255,79		
408			359516,46	1303017,17
	171° 32' 55"	238,28		
409			359280,77	1303052,19
	198° 34' 30"	104,82		
410			359181,41	1303018,8
	291° 36' 32"	442,12		
411			359344,23	1302607,75
	299° 43' 36"	1138,09		
412			359908,57	1301619,43
	272° 38' 20"	742,14		
413			359942,74	1300878,08
	150° 19' 25"	168,25		
414			359796,56	1300961,38
	133° 54' 10"	107,08		
415			359722,31	1301038,53
	118° 35' 28"	117,77		
416			359665,95	1301141,94
	118° 25' 57"	55,99		
417			359639,29	1301191,18
	125° 11' 43"	43,39		
418			359614,28	1301226,64
	138° 36' 26"	50,57		
419			359576,34	1301260,08
	159° 30' 27"	69,58		
420			359511,16	1301284,44
	169° 24' 18"	108,45		
421			359404,56	1301304,38
	175° 15' 09"	114,42		

Название (номер) межевого знака	Дирекционные углы (град. мин. сек.)	Длина линии(м)	X координата	Y координата
422			359290,53	1301313,85
	165° 47' 34"	30,88		
423			359260,59	1301321,43
	140° 39' 01"	125,18		
424			359163,79	1301400,8
	133° 26' 25"	82,1		
425			359107,34	1301460,41
	117° 58' 33"	35,24		
426			359090,81	1301491,53
	35° 38' 20"	25,69		
427			359111,69	1301506,5
	24° 47' 14"	19,89		
428			359129,75	1301514,84
	74° 03' 35"	15,18		
429			359133,92	1301529,44
	109° 00' 45"	21,33		
430			359126,97	1301549,61
	142° 51' 10"	32,24		
431			359101,27	1301569,08
	169° 57' 01"	28,54		
432			359073,17	1301574,06
	178° 03' 49"	64,52		
433			359008,69	1301576,24
	174° 53' 52"	17,99		
434			358990,77	1301577,84
	171° 17' 23"	21,79		
435			358969,23	1301581,14
	138° 26' 12"	63,11		
436			358922,01	1301623,01
	117° 08' 14"	128,06		
437			358863,6	1301736,97
	108° 50' 20"	77,14		
438			358838,69	1301809,98
	140° 08' 13"	48,41		
439			358801,53	1301841,01
	179° 02' 20"	140,09		
440			358661,46	1301843,36
	187° 37' 27"	75,45		
441			358586,68	1301833,35
	150° 03' 39"	37,31		
442			358554,35	1301851,97
	114° 33' 16"	53,16		
443			358532,26	1301900,32
	114° 06' 28"	62,48		
444			358506,74	1301957,35
	115° 55' 41"	90,52		
445			358467,16	1302038,76
	141° 18' 53"	56,12		
446			358423,35	1302073,84
	175° 15' 21"	85,84		
447			358337,8	1302080,94
	205° 43' 24"	38,66		
448			358302,97	1302064,16

Название (номер) межевого знака	Дирекционные углы (град. мин. сек.)	Длина линии(м)	Х координата	У координата
	260° 10' 51"	89,71		
449			358287,67	1301975,76
	313° 26' 42"	56,8		
450			358326,73	1301934,52
	240° 53' 33"	22,08		
451			358315,99	1301915,23
	223° 13' 37"	71,08		
452			358264,2	1301866,55
	285° 04' 28"	21,15		
453			358269,7	1301846,13
	312° 49' 44"	34,72		
454			358293,3	1301820,67
	334° 38' 05"	65,99		
455			358352,93	1301792,4
	316° 49' 27"	34,43		
456			358378,04	1301768,84
	272° 51' 41"	31,45		
457			358379,61	1301737,43
	233° 38' 47"	37,06		
458			358357,64	1301707,58
	209° 18' 34"	36,89		
459			358325,47	1301689,52
	192° 02' 51"	60,18		
460			358266,62	1301676,96
	177° 54' 07"	86,04		
461			358180,64	1301680,11
	168° 06' 00"	106,64		
462			358076,29	1301702,1
	173° 19' 58"	94,4		
463			357982,53	1301713,06
	204° 07' 03"	32,67		
464			357952,71	1301699,71
	184° 16' 58"	31,47		
465			357921,33	1301697,36
	163° 22' 55"	46,68		
466			357876,6	1301710,71
	169° 12' 01"	96,22		
467			357782,08	1301728,74
	197° 24' 27"	68,26		
468			357716,95	1301708,32
	232° 37' 07"	33,6		
469			357696,55	1301681,62
	273° 21' 55"	26,75		
470			357698,12	1301654,92
	330° 07' 34"	104,06		
471			357788,35	1301603,09
	334° 56' 12"	79,69		
472			357860,54	1301569,33
	287° 52' 06"	25,58		
473			357868,39	1301544,98
	234° 42' 48"	23,09		
474			357855,05	1301526,13
	218° 33' 42"	59,21		

Название (номер) межевого знака	Дирекционные углы (град. мин. сек.)	Длина линии(м)	Х координата	У координата
475			357808,75	1301489,22
	201° 55' 43"	73,58		
476			357740,49	1301461,74
	283° 06' 54"	39,22		
477			357749,39	1301423,54
	279° 26' 37"	257,68		
478			357791,67	1301169,35
	288° 15' 42"	94,08		
479			357821,15	1301080,01
	318° 35' 57"	101,6		
480			357897,36	1301012,82
	336° 39' 13"	151,25		
481			358036,23	1300952,88
	328° 20' 35"	104,05		
482			358124,8	1300898,27
	293° 50' 50"	77,24		
483			358156,03	1300827,62
	49° 09' 44"	42,57		
484			358183,87	1300859,83
	290° 41' 54"	157,51		
485			358239,54	1300712,49
	295° 50' 29"	123,96		
486			358293,57	1300600,93
	308° 58' 53"	81,26		
487			358344,69	1300537,76
	293° 18' 25"	25,02		
488			358354,59	1300514,78
	258° 26' 19"	19,21		
489			358350,74	1300495,96
	270° 42' 28"	33,19		
490			358351,15	1300462,77
	271° 18' 53"	37,05		
491			358352	1300425,73
	288° 15' 46"	53,71		
492			358368,83	1300374,73
	282° 30' 46"	19,25		
493			358373	1300355,94
	270° 00' 00"	16,41		
494			358373	1300339,53
	258° 41' 24"	20,29		
495			358369,02	1300319,63
	253° 11' 28"	27,53		
496			358361,06	1300293,28
	255° 26' 52"	27,74		
497			358354,09	1300266,43
	268° 41' 16"	21,4		
498			358353,6	1300245,04
	271° 12' 04"	23,38		
499			358354,09	1300221,67
	274° 24' 01"	25,94		
500			358356,08	1300195,81
	278° 49' 12"	19,5		
501			358359,07	1300176,54

Название (номер) межевого знака	Дирекционные углы (град. мин. сек.)	Длина линии(м)	Х координата	У координата
	285° 44' 51"	11,13		
502			358362,09	1300165,83
	285° 46' 49"	20		
503			358367,53	1300146,58
	261° 18' 41"	127,36		
504			358348,29	1300020,68
	263° 49' 00"	42,34		
505			358343,73	1299978,59
	270° 47' 10"	127,54		
506			358345,48	1299851,06
	269° 14' 11"	63,03		
507			358344,64	1299788,04
	267° 31' 05"	39,95		
508			358342,91	1299748,13
	267° 27' 37"	27,76		
509			358341,68	1299720,4
	267° 35' 17"	24,71		
510			358340,64	1299695,71
	267° 36' 37"	64,04		
511			358337,97	1299631,73
	267° 37' 00"	161,6		
512			358331,25	1299470,27
	266° 53' 46"	275,91		
513			358316,31	1299194,76
	271° 26' 01"	476,04		
514			358328,22	1298718,87
	271° 20' 08"	315,76		
515			358335,58	1298403,2
	271° 25' 50"	482,63		
516			358347,63	1297920,72
	273° 13' 33"	247,54		
517			358361,56	1297673,57
	274° 15' 27"	93,75		
518			358368,52	1297580,08
	274° 43' 31"	54,38		
519			358373	1297525,88
	274° 45' 56"	71,86		
520			358378,97	1297454,27
	273° 09' 50"	17,94		
521			358379,96	1297436,36
	274° 05' 31"	57,46		
522			358384,06	1297379,05
	273° 53' 26"	338,83		
523			358407,05	1297041
	274° 51' 26"	334,23		
524			358435,35	1296707,97
	274° 35' 52"	92,07		
525			358442,73	1296616,2
	274° 41' 16"	199,94		
526			358459,07	1296416,93
	273° 48' 56"	149,52		
527			358469,02	1296267,74
	292° 41' 35"	341,74		

Название (номер) межевого знака	Дирекционные углы (град. мин. сек.)	Длина линии(м)	X координата	Y координата
528			358600,86	1295952,46
	292° 57' 47"	266,44		
529			358704,81	1295707,13
	292° 23' 53"	224,65		
530			358790,41	1295499,43
	292° 24' 41"	125,95		
531			358838,43	1295382,99
	292° 02' 49"	81,47		
532			358869,01	1295307,48
	292° 45' 09"	242,12		
533			358962,65	1295084,2
	292° 40' 12"	77,29		
534			358992,44	1295012,88
	293° 10' 38"	216,07		
535			359077,48	1294814,25
	293° 10' 36"	72,03		
536			359105,83	1294748,03
	292° 15' 05"	59,1		
537			359128,21	1294693,33
	291° 33' 13"	109,97		
538			359168,61	1294591,05
	292° 42' 26"	92,33		
539			359204,25	1294505,88
	282° 22' 03"	148,33		
540			359236,02	1294360,99
	275° 25' 26"	585,99		
541			359291,41	1293777,62
	209° 25' 24"	1054,09		
542			358373,28	1293259,79
	303° 03' 24"	8,78		
543			358378,07	1293252,43
	299° 55' 25"	645,95		
544			358700,3	1292692,59
	298° 54' 27"	298,39		
545			358844,54	1292431,38
	299° 32' 28"	112,24		
546			358899,88	1292333,73
	301° 01' 33"	71,18		
547			358936,57	1292272,73
	304° 58' 09"	110,34		
548			358999,81	1292182,31
	308° 32' 51"	84,38		
549			359052,39	1292116,32
	312° 14' 33"	73,05		
550			359101,5	1292062,24
	315° 08' 35"	79,25		
551			359157,68	1292006,34
	317° 44' 16"	104,81		
552			359235,25	1291935,85
	321° 18' 35"	79,46		
553			359297,27	1291886,18
	324° 25' 21"	92,21		
554			359372,27	1291832,53

Название (номер) межевого знака	Дирекционные углы (град. мин. сек.)	Длина линии(м)	X координата	Y координата
	327° 19' 13"	78,34		
555			359438,21	1291790,23
	330° 32' 16"	65,39		
556			359495,14	1291758,07
	332° 47' 21"	67,86		
557			359555,49	1291727,04
	335° 49' 43"	73,78		
558			359622,8	1291696,83
	338° 26' 59"	69,89		
559			359687,8	1291671,16
	338° 54' 34"	120,19		
560			359799,94	1291627,91
	339° 22' 10"	157,75		
561			359947,57	1291572,33
	339° 16' 29"	172,65		
562			360109,05	1291511,23
	339° 00' 05"	199,58		
563			360295,38	1291439,71
	339° 20' 35"	323,55		
564			360598,13	1291325,57
	338° 59' 44"	157,01		
565			360744,71	1291269,29
	339° 08' 00"	64,09		
566			360804,6	1291246,46
	341° 16' 08"	47,71		
567			360849,78	1291231,14
	344° 10' 49"	64,52		
568			360911,86	1291213,55
	344° 39' 28"	268,8		
569			361171,08	1291142,43
	344° 14' 11"	426,51		
570			361581,55	1291026,56
	325° 27' 14"	7,05		
571			361587,36	1291022,56
	344° 17' 02"	91,26		
572			361675,21	1290997,84
	344° 17' 14"	40,95		
573			361714,63	1290986,75
	348° 03' 24"	55,72		
574			361769,14	1290975,22
	350° 29' 48"	6,9		
575			361775,95	1290974,08
	350° 01' 36"	9,58		
576			361785,39	1290972,42
	238° 23' 33"	1,22		
577			361784,75	1290971,38
	344° 04' 24"	25,29		
578			361809,07	1290964,44
	341° 43' 49"	115,06		
579			361918,33	1290928,37
	341° 18' 53"	32,59		
580			361949,2	1290917,93
	345° 04' 24"	182,16		

Название (номер) межевого знака	Дирекционные углы (град. мин. сек.)	Длина линии(м)	X координата	Y координата
581			362125,21	1290871,01
	345° 04' 23"	224,66		
582			362342,29	1290813,14
	344° 21' 51"	1022,19		
583			363326,65	1290537,64
	358° 33' 54"	4,79		
584			363331,44	1290537,52
	349° 24' 45"	303,75		
585			363630,02	1290481,71
	349° 08' 22"	133,27		
586			363760,9	1290456,6
	349° 08' 23"	28,24		
587			363788,63	1290451,28
	265° 06' 49"	3,87		
588			363788,3	1290447,42
	345° 43' 15"	54,37		
589			363840,99	1290434,01
	350° 55' 37"	47,18		
590			363887,58	1290426,57
	357° 52' 06"	32,26		
591			363919,82	1290425,37
	9° 21' 24"	24,97		
592			363944,46	1290429,43
	347° 19' 34"	40,7		
593			363984,17	1290420,5
	83° 19' 11"	28,28		
594			363987,46	1290448,59
	72° 49' 39"	42,34		
595			363999,96	1290489,04
	83° 59' 04"	8,97		
596			364000,9	1290497,96
	59° 36' 40"	10,6		
597			364006,26	1290507,1
	29° 58' 08"	12,05		
598			364016,7	1290513,12
	24° 53' 46"	25,49		
599			364039,82	1290523,85
	72° 20' 06"	23,53		
600			364046,96	1290546,27
	16° 35' 34"	19,58		
601			364065,72	1290551,86
	77° 33' 32"	16,29		
602			364069,23	1290567,77
	123° 55' 45"	41,21		
603			364046,23	1290601,96
	70° 12' 57"	4,43		
604			364047,73	1290606,13
	50° 19' 14"	20,36		
605			364060,73	1290621,8
	63° 27' 53"	17,15		
606			364068,39	1290637,14
	78° 57' 33"	20,05		
607			364072,23	1290656,82

Название (номер) межевого знака	Дирекционные углы (град. мин. сек.)	Длина линии(м)	X координата	Y координата
	92° 33' 11"	15,27		
608			364071,55	1290672,07
	135° 33' 40"	23,11		
609			364055,05	1290688,25
	146° 18' 18"	31,85		
610			364028,55	1290705,92
	138° 28' 44"	17,36		
611			364015,55	1290717,43
	88° 38' 59"	14		
612			364015,88	1290731,43
	72° 42' 29"	29,17		
613			364024,55	1290759,28
	57° 17' 20"	25,65		
614			364038,41	1290780,86
	60° 35' 23"	58,38		
615			364067,08	1290831,72
	72° 40' 45"	29,76		
616			364075,94	1290860,13
	90° 38' 43"	73,7		
617			364075,11	1290933,83
	104° 56' 29"	65,86		
618			364058,13	1290997,46
	96° 40' 47"	23,3		
619			364055,42	1291020,6
	51° 13' 10"	46,73		
620			364084,69	1291057,03
	76° 11' 59"	22,97		
621			364090,17	1291079,34
	87° 31' 12"	33,97		
622			364091,64	1291113,28
	55° 26' 38"	26,6		
623			364106,73	1291135,19
	101° 15' 54"	22,57		
624			364102,32	1291157,33
	90° 26' 27"	51,98		
625			364101,92	1291209,31
	66° 50' 11"	62,49		
626			364126,5	1291266,76
	83° 11' 13"	26,89		
627			364129,69	1291293,46
	104° 41' 44"	20,66		
628			364124,45	1291313,44
	124° 26' 34"	27,86		
629			364108,69	1291336,42
	139° 54' 10"	12,58		
630			364099,07	1291344,52
	154° 29' 23"	6,32		
631			364093,37	1291347,24
	181° 49' 30"	20,41		
632			364072,97	1291346,59
	175° 04' 48"	7		
633			364066	1291347,19
	140° 08' 27"	10,97		

Название (номер) межевого знака	Дирекционные углы (град. мин. сек.)	Длина линии(м)	X координата	Y координата
634			364057,58	1291354,22
	97° 12' 00"	13,24		
635			364055,92	1291367,36
	78° 25' 01"	9,46		
636			364057,82	1291376,63
	65° 59' 15"	43,08		
637			364075,35	1291415,98
	87° 12' 07"	15,57		
638			364076,11	1291431,53
	100° 17' 45"	17,06		
639			364073,06	1291448,32
	176° 45' 51"	8,5		
640			364064,57	1291448,8
	217° 09' 52"	11,67		
641			364055,27	1291441,75
	200° 54' 37"	15,52		
642			364040,77	1291436,21
	137° 58' 41"	27,08		
643			364020,65	1291454,34
	169° 38' 14"	7,95		
644			364012,83	1291455,77
	181° 54' 15"	7,52		
645			364005,31	1291455,52
	212° 33' 27"	30,59		
646			363979,53	1291439,06
	170° 27' 42"	12,37		
647			363967,33	1291441,11
	132° 00' 49"	11,27		
648			363959,79	1291449,48
	88° 53' 18"	21,13		
649			363960,2	1291470,61
	56° 33' 55"	8,71		
650			363965	1291477,88
	70° 49' 24"	10,02		
651			363968,29	1291487,34
	93° 25' 13"	6,87		
652			363967,88	1291494,2
	121° 10' 39"	6,9		
653			363964,31	1291500,1
	151° 43' 05"	14,48		
654			363951,56	1291506,96
	169° 24' 59"	54,77		
655			363897,72	1291517,02
	184° 55' 07"	15,05		
656			363882,73	1291515,73
	244° 21' 57"	3,03		
657			363881,42	1291513
	271° 09' 53"	16,23		
658			363881,75	1291496,77
	182° 41' 19"	9,38		
659			363872,38	1291496,33
	146° 50' 12"	21,72		
660			363854,2	1291508,21

Название (номер) межевого знака	Дирекционные углы (град. мин. сек.)	Длина линии(м)	X координата	Y координата
	121° 40' 56"	56,21		
661			363824,68	1291556,04
	113° 03' 50"	59,17		
662			363801,5	1291610,48
	121° 52' 51"	32,68		
663			363784,24	1291638,23
	135° 59' 13"	22,58		
664			363768	1291653,92
	148° 29' 16"	45,32		
665			363729,36	1291677,61
	115° 53' 08"	11,32		
666			363724,42	1291687,79
	132° 04' 21"	18,97		
667			363711,71	1291701,87
	179° 20' 17"	26,83		
668			363684,88	1291702,18
	154° 39' 55"	9,58		
669			363676,22	1291706,28
	127° 08' 58"	9,84		
670			363670,28	1291714,12
	91° 49' 23"	7,54		
671			363670,04	1291721,66
	81° 08' 06"	32,64		
672			363675,07	1291753,91
	92° 26' 05"	50,38		
673			363672,93	1291804,24
	86° 27' 10"	23,27		
674			363674,37	1291827,47
	79° 37' 44"	22,39		
675			363678,4	1291849,49
	55° 10' 27"	30,22		
676			363695,66	1291874,3
	42° 25' 43"	79,59		
677			363754,41	1291928
	92° 52' 54"	8,95		
678			363753,96	1291936,94
	137° 25' 08"	19,94		
679			363739,28	1291950,43
	129° 37' 27"	50,11		
680			363707,32	1291989,03
	120° 23' 22"	16,43		
681			363699,01	1292003,2
	95° 49' 08"	20,52		
682			363696,93	1292023,61
	77° 52' 44"	19,81		
683			363701,09	1292042,98
	86° 10' 50"	21,47		
684			363702,52	1292064,4
	89° 39' 32"	11,76		
685			363702,59	1292076,16
	104° 50' 12"	11,29		
686			363699,7	1292087,07
	123° 08' 46"	10,22		

Название (номер) межевого знака	Дирекционные углы (град. мин. сек.)	Длина линии(м)	X координата	Y координата
687			363694,11	1292095,63
	140° 15' 38"	11,11		
688			363685,57	1292102,73
	147° 38' 24"	15,41		
689			363672,55	1292110,98
	134° 16' 42"	5,61		
690			363668,63	1292115
	71° 07' 43"	8,72		
691			363671,45	1292123,25
	53° 25' 47"	16,45		
692			363681,25	1292136,46
	42° 08' 49"	23,72		
693			363698,84	1292152,38
	47° 30' 24"	22,8		
694			363714,24	1292169,19
	77° 29' 20"	10,48		
695			363716,51	1292179,42
	104° 08' 52"	22,42		
696			363711,03	1292201,16
	139° 59' 41"	32,32		
697			363686,27	1292221,94
	90° 27' 34"	18,7		
698			363686,12	1292240,64
	95° 54' 31"	8,06		
699			363685,29	1292248,66
	137° 24' 23"	13,98		
700			363675	1292258,12
	146° 35' 56"	7,7		
701			363668,57	1292262,36
	179° 55' 12"	7,15		
702			363661,42	1292262,37
	187° 31' 45"	8,09		
703			363653,4	1292261,31
	217° 07' 51"	10,54		
704			363645	1292254,95
	232° 29' 32"	14,37		
705			363636,25	1292243,55
	227° 23' 42"	13,03		
706			363627,43	1292233,96
	190° 16' 02"	8,19		
707			363619,37	1292232,5
	159° 19' 08"	7,5		
708			363612,35	1292235,15
	115° 46' 33"	5,52		
709			363609,95	1292240,12
	90° 15' 03"	38,82		
710			363609,78	1292278,94
	76° 29' 21"	55		
711			363622,63	1292332,42
	84° 50' 42"	32,83		
712			363625,58	1292365,12
	99° 00' 26"	16,35		
713			363623,02	1292381,27

Название (номер) межевого знака	Дирекционные углы (град. мин. сек.)	Длина линии(м)	X координата	Y координата
	118° 22' 07"	19,47		
714			363613,77	1292398,4
	145° 23' 21"	37,8		
715			363582,66	1292419,87
	141° 28' 16"	34,19		
716			363555,91	1292441,17
	120° 52' 35"	15,76		
717			363547,82	1292454,7
	99° 27' 00"	22,9		
718			363544,06	1292477,29
	107° 04' 48"	24,21		
719			363536,95	1292500,43
	136° 17' 11"	25,83		
720			363518,28	1292518,28
	130° 10' 28"	33,2		
721			363496,86	1292543,65
	117° 26' 25"	28,69		
722			363483,64	1292569,11
	126° 52' 12"	11,35		
723			363476,83	1292578,19
	126° 21' 53"	25,86		
724			363461,5	1292599,01
	121° 12' 18"	38,7		
725			363441,45	1292632,11
	130° 26' 08"	6,75		
726			363437,07	1292637,25
	152° 37' 55"	34,78		
727			363406,18	1292653,24
	117° 31' 49"	6,9		
728			363402,99	1292659,36
	129° 10' 25"	8,71		
729			363397,49	1292666,11
	152° 03' 15"	9,84		
730			363388,8	1292670,72
	164° 16' 57"	11,74		
731			363377,5	1292673,9
	178° 03' 10"	20,6		
732			363356,91	1292674,6
	154° 07' 42"	17,74		
733			363340,95	1292682,34
	143° 29' 12"	7,71		
734			363334,75	1292686,93
	118° 09' 49"	9,62		
735			363330,21	1292695,41
	100° 40' 28"	10,26		
736			363328,31	1292705,49
	106° 30' 01"	14,89		
737			363324,08	1292719,77
	133° 32' 00"	9,67		
738			363317,42	1292726,78
	155° 00' 01"	10,15		
739			363308,22	1292731,07
	143° 34' 46"	24,74		

Название (номер) межевого знака	Дирекционные углы (град. мин. сек.)	Длина линии(м)	X координата	Y координата
740			363288,31	1292745,76
	119° 27' 36"	9,48		
741			363283,65	1292754,01
	96° 44' 40"	39,59		
742			363279	1292793,33
	87° 07' 04"	41,96		
743			363281,11	1292835,24
	92° 09' 31"	34,51		
744			363279,81	1292869,73
	106° 59' 15"	13,9		
745			363275,75	1292883,02
	118° 26' 00"	15,23		
746			363268,5	1292896,41
	133° 18' 11"	18,39		
747			363255,89	1292909,79
	92° 21' 23"	4,86		
748			363255,69	1292914,65
	73° 36' 51"	26,44		
749			363263,15	1292940,02
	69° 55' 51"	32,38		
750			363274,26	1292970,43
	87° 55' 06"	20,37		
751			363275	1292990,79
	110° 26' 36"	17,24		
752			363268,98	1293006,94
	150° 09' 47"	17		
753			363254,23	1293015,4
	169° 16' 45"	37,95		
754			363216,94	1293022,46
	155° 04' 09"	12,86		
755			363205,28	1293027,88
	123° 02' 59"	3,72		
756			363203,25	1293031
	102° 06' 18"	7,77		
757			363201,62	1293038,6
	90° 00' 00"	14,51		
758			363201,62	1293053,11
	79° 02' 15"	17,14		
759			363204,88	1293069,94
	73° 58' 44"	66,6		
760			363223,26	1293133,95
	80° 14' 11"	34,38		
761			363229,09	1293167,83
	88° 15' 42"	44,17		
762			363230,43	1293211,98
	97° 24' 03"	42,78		
763			363224,92	1293254,4
	109° 49' 38"	50,89		
764			363207,66	1293302,27
	103° 34' 17"	56,51		
765			363194,4	1293357,2
	99° 48' 37"	32,22		
766			363188,91	1293388,95

Название (номер) межевого знака	Дирекционные углы (град. мин. сек.)	Длина линии(м)	X координата	Y координата
	83° 37' 01"	11,78		
767			363190,22	1293400,66
	64° 34' 40"	37,22		
768			363206,2	1293434,28
	103° 32' 35"	27,33		
769			363199,8	1293460,85
	88° 13' 12"	18,03		
770			363200,36	1293478,87
	72° 57' 21"	22,28		
771			363206,89	1293500,17
	51° 46' 03"	9,42		
772			363212,72	1293507,57
	317° 24' 51"	20,98		
773			363228,17	1293493,37
	333° 50' 34"	12,57		
774			363239,45	1293487,83
	3° 36' 36"	9,53		
775			363248,96	1293488,43
	18° 32' 18"	10,51		
776			363258,92	1293491,77
	59° 22' 15"	7,64		
777			363262,81	1293498,34
	95° 52' 50"	15,42		
778			363261,23	1293513,68
	112° 31' 33"	20,13		
779			363253,52	1293532,27
	121° 50' 52"	28,9		
780			363238,27	1293556,82
	114° 25' 11"	15,65		
781			363231,8	1293571,07
	97° 44' 54"	16,99		
782			363229,51	1293587,9
	71° 21' 42"	9,79		
783			363232,64	1293597,18
	357° 15' 58"	32,29		
784			363264,89	1293595,64
	71° 20' 41"	8,22		
785			363267,52	1293603,43
	88° 48' 58"	17,42		
786			363267,88	1293620,85
	106° 43' 14"	15,43		
787			363263,44	1293635,63
	166° 48' 50"	34,98		
788			363229,38	1293643,61
	153° 14' 19"	6,53		
789			363223,55	1293646,55
	61° 42' 22"	34,39		
790			363239,85	1293676,83
	59° 49' 30"	16,19		
791			363247,99	1293690,83
	82° 00' 47"	20,94		
792			363250,9	1293711,57
	92° 07' 32"	24,27		

Название (номер) межевого знака	Дирекционные углы (град. мин. сек.)	Длина линии(м)	X координата	Y координата
793			363250	1293735,82
	105° 25' 26"	10,42		
794			363247,23	1293745,86
	154° 09' 56"	17,19		
795			363231,76	1293753,35
	125° 34' 23"	13,17		
796			363224,1	1293764,06
	99° 48' 22"	17,26		
797			363221,16	1293781,07
	86° 59' 56"	23,11		
798			363222,37	1293804,15
	67° 44' 30"	28,41		
799			363233,13	1293830,44
	58° 25' 55"	45,69		
800			363257,05	1293869,37
	63° 50' 25"	9,48		
801			363261,23	1293877,88
	98° 32' 34"	7,07		
802			363260,18	1293884,87
	119° 31' 22"	20,8		
803			363249,93	1293902,97
	108° 06' 44"	12,35		
804			363246,09	1293914,71
	93° 32' 07"	17,35		
805			363245,02	1293932,03
	70° 58' 05"	14,57		
806			363249,77	1293945,8
	45° 33' 08"	19,08		
807			363263,13	1293959,42
	62° 17' 54"	35,17		
808			363279,48	1293990,56
	77° 52' 24"	10,04		
809			363281,59	1294000,38
	91° 18' 21"	16,23		
810			363281,22	1294016,61
	98° 33' 29"	42,4		
811			363274,91	1294058,54
	83° 04' 54"	12,04		
812			363276,36	1294070,49
	65° 29' 21"	13,47		
813			363281,95	1294082,75
	79° 38' 15"	16,01		
814			363284,83	1294098,5
	95° 34' 19"	36,56		
815			363281,28	1294134,89
	87° 28' 55"	35,96		
816			363282,86	1294170,82
	78° 41' 24"	25,7		
817			363287,9	1294196,02
	71° 07' 01"	40,85		
818			363301,12	1294234,67
	37° 44' 23"	35,7		
819			363329,35	1294256,52

Название (номер) межевого знака	Дирекционные углы (град. мин. сек.)	Длина линии(м)	X координата	Y координата
	55° 15' 54"	26,31		
820			363344,34	1294278,14
	65° 54' 44"	20,9		
821			363352,87	1294297,22
	88° 10' 37"	25,46		
822			363353,68	1294322,67
	92° 54' 11"	40,08		
823			363351,65	1294362,7
	83° 32' 55"	38,09		
824			363355,93	1294400,55
	28° 02' 15"	89,29		
825			363434,74	1294442,52
	80° 29' 59"	84,52		
826			363448,69	1294525,88
	38° 01' 57"	70,88		
827			363504,52	1294569,55
	64° 02' 29"	25,77		
828			363515,8	1294592,72
	63° 10' 16"	56,3		
829			363541,21	1294642,96
	61° 19' 16"	94,21		
830			363586,42	1294725,61
	115° 12' 14"	22,03		
831			363577,04	1294745,54
	139° 25' 57"	33,12		
832			363551,88	1294767,08
	135° 53' 17"	42,42		
833			363521,42	1294796,61
	43° 21' 54"	75,83		
834			363576,55	1294848,68
	76° 04' 12"	45,78		
835			363587,57	1294893,11
	77° 20' 56"	40,13		
836			363596,36	1294932,27
	53° 56' 02"	39,07		
837			363619,36	1294963,85
	48° 52' 01"	48,02		
838			363650,95	1295000,02
	59° 05' 18"	77,3		
839			363690,66	1295066,34
	26° 54' 02"	93,21		
840			363773,78	1295108,51
	353° 08' 05"	77,13		
841			363850,36	1295099,29
	40° 27' 42"	84,09		
842			363914,34	1295153,86
	324° 26' 31"	52,41		
843			363956,98	1295123,38
	1° 29' 28"	53,8		
844			364010,76	1295124,78
	303° 49' 29"	90,88		
845			364061,35	1295049,28
	279° 33' 31"	69,37		

Название (номер) межевого знака	Дирекционные углы (град. мин. сек.)	Длина линии(м)	X координата	Y координата
846			364072,87	1294980,87
	307° 20' 25"	87,48		
847			364125,93	1294911,32
	285° 15' 07"	46,87		
848			364138,26	1294866,1
	309° 47' 08"	43,88		
849			364166,34	1294832,38
	1° 53' 13"	72,89		
850			364239,19	1294834,78
	14° 15' 22"	54,37		
851			364291,89	1294848,17
	34° 23' 26"	48,78		
852			364332,14	1294875,72
	37° 15' 13"	76,44		
853			364392,98	1294921,99
	49° 42' 16"	102,25		
854			364459,11	1294999,98
	49° 51' 21"	89,05		
855			364516,52	1295068,05
	84° 15' 19"	46,75		
856			364521,2	1295114,57
	118° 44' 25"	26,74		
857			364508,34	1295138,02
	110° 43' 51"	33,79		
858			364496,38	1295169,62
	81° 59' 28"	21,39		
859			364499,36	1295190,8
	51° 43' 01"	84,82		
860			364551,91	1295257,38
	5° 10' 03"	15,43		
861			364567,28	1295258,77
	312° 59' 59"	70,7		
862			364615,5	1295207,06
	273° 16' 33"	24,5		
863			364616,9	1295182,6
	321° 05' 00"	23,35		
864			364635,07	1295167,93
	0° 00' 00"	19,92		
865			364654,99	1295167,93
	343° 17' 45"	21,88		
866			364675,95	1295161,64
	11° 18' 18"	46,32		
867			364721,37	1295170,72
	353° 18' 50"	51,02		
868			364772,04	1295164,78
	25° 35' 38"	36,41		
869			364804,88	1295180,51
	42° 22' 58"	86,56		
870			364868,82	1295238,86
	2° 54' 41"	54,93		
871			364923,68	1295241,65
	49° 09' 05"	17,09		
872			364934,86	1295254,58

Название (номер) межевого знака	Дирекционные углы (град. мин. сек.)	Длина линии(м)	X координата	Y координата
	349° 31' 18"	19,19		
873			364953,73	1295251,09
	39° 34' 42"	23,57		
874			364971,9	1295266,11
	352° 21' 06"	18,33		
875			364990,07	1295263,67
	42° 58' 28"	21,01		
876			365005,44	1295277,99
	344° 09' 52"	24,33		
877			365028,85	1295271,35
	321° 46' 49"	35,58		
878			365056,8	1295249,34
	350° 44' 35"	32,57		
879			365088,95	1295244,1
	314° 09' 22"	33,61		
880			365112,36	1295219,99
	70° 53' 56"	69,89		
881			365135,23	1295286,03
	73° 14' 34"	112,86		
882			365167,77	1295394,1
	345° 48' 57"	54,48		
883			365220,59	1295380,75
	340° 46' 25"	130,49		
884			365343,8	1295337,78
	344° 17' 45"	69,83		
885			365411,02	1295318,88
	344° 33' 00"	97,41		
886			365504,91	1295292,93
	344° 38' 01"	172,91		
887			365671,64	1295247,11
	345° 21' 55"	104,73		
888			365772,97	1295220,65
	342° 46' 51"	103,88		
889			365872,19	1295189,9
	334° 00' 05"	52,01		
890			365918,94	1295167,1
	337° 14' 54"	99,32		
891			366010,53	1295128,69
	338° 05' 50"	102,94		
892			366106,04	1295090,29
	335° 23' 38"	41,21		
893			366143,51	1295073,13
	336° 08' 58"	4,15		
894			366147,31	1295071,45
	325° 55' 13"	48,11		
895			366187,16	1295044,49
	6° 37' 37"	207,71		
896			366393,48	1295068,46
	20° 54' 34"	141,95		
897			366526,08	1295119,12
	48° 57' 23"	106,89		
898			366596,27	1295199,74
	23° 57' 32"	66,98		

Название (номер) межевого знака	Дирекционные углы (град. мин. сек.)	Длина линии(м)	X координата	Y координата
899			366657,48	1295226,94
	357° 26' 01"	48,24		
900			366705,67	1295224,78
	5° 53' 30"	64,59		
901			366769,92	1295231,41
	2° 28' 22"	62,81		
902			366832,67	1295234,12
	353° 18' 34"	119,74		
903			366951,59	1295220,17
	70° 41' 10"	103,71		
904			366985,89	1295318,04
	68° 20' 20"	9,1		
905			366989,25	1295326,5
	68° 35' 30"	163,2		
906			367048,82	1295478,44
	68° 52' 02"	581,34		
907			367258,41	1296020,68
	67° 05' 36"	74,51		
908			367287,41	1296089,31
	139° 06' 05"	65,65		
909			367237,79	1296132,29
	130° 50' 33"	71,59		
910			367190,97	1296186,45
	120° 41' 11"	49,97		
911			367165,47	1296229,42
	113° 11' 49"	133,06		
912			367113,06	1296351,72
	95° 28' 24"	40,36		
913			367109,21	1296391,9
	353° 37' 06"	53,44		
914			367162,32	1296385,96
	31° 00' 18"	78,68		
915			367229,76	1296426,49
	20° 16' 56"	51,41		
916			367277,98	1296444,31
	36° 31' 53"	70,44		
917			367334,58	1296486,24
	23° 33' 20"	29,73		
918			367361,83	1296498,12
	350° 42' 42"	75,77		
919			367436,61	1296485,89
	357° 50' 05"	37,06		
920			367473,64	1296484,49
	53° 52' 55"	32,01		
921			367492,51	1296510,35
	20° 44' 08"	24,66		
922			367515,57	1296519,08
	356° 09' 31"	36,42		
923			367551,91	1296516,64
	330° 32' 57"	58,98		
924			367603,27	1296487,64
	344° 41' 29"	42,38		
925			367644,15	1296476,45

Название (номер) межевого знака	Дирекционные углы (град. мин. сек.)	Длина линии(м)	X координата	Y координата
	2° 35' 15"	46,52		
926			367690,62	1296478,55
	15° 27' 04"	55,1		
927			367743,73	1296493,23
	3° 17' 30"	36,4		
928			367780,07	1296495,32
	335° 23' 06"	96,47		
929			367867,77	1296455,14
	317° 21' 03"	60,34		
930			367912,15	1296414,26
	302° 58' 26"	81,21		
931			367956,35	1296346,13
	2° 56' 25"	51,08		
932			368007,36	1296348,75
	307° 59' 49"	63,85		
933			368046,67	1296298,43
	349° 06' 43"	33,56		
934			368079,63	1296292,09
	346° 16' 40"	1,77		
935			368081,35	1296291,67
	336° 22' 08"	18,26		
936			368098,08	1296284,35
	336° 21' 16"	10,1		
937			368107,33	1296280,3
	323° 28' 29"	56,19		
938			368152,48	1296246,86
	324° 12' 49"	53,83		
939			368196,15	1296215,38
	334° 36' 34"	62,83		
940			368252,91	1296188,44
	333° 42' 51"	78,94		
941			368323,69	1296153,48
	335° 34' 59"	61,57		
942			368379,75	1296128,03
	342° 04' 46"	61,29		
943			368438,07	1296109,17
	340° 30' 37"	13,4		
944			368450,7	1296104,7
	324° 50' 43"	28		
945			368473,59	1296088,58
	2° 45' 10"	21,65		
946			368495,22	1296089,62
	341° 51' 05"	4,43		
947			368499,43	1296088,24
	351° 20' 44"	33,23		
948			368532,28	1296083,24
	348° 47' 10"	17,53		
949			368549,48	1296079,83
	336° 06' 42"	32,18		
950			368578,9	1296066,8
	350° 10' 31"	14,3		
951			368592,99	1296064,36
	37° 26' 36"	9,19		

Название (номер) межевого знака	Дирекционные углы (град. мин. сек.)	Длина линии(м)	X координата	Y координата
952			368600,29	1296069,95
	349° 12' 57"	2,14		
953			368602,39	1296069,55
	1° 48' 46"	58,8		
954			368661,16	1296071,41
	351° 59' 20"	32,65		
955			368693,49	1296066,86
	349° 57' 01"	16,68		
956			368709,91	1296063,95
	3° 54' 06"	21,31		
957			368731,17	1296065,4
	8° 24' 33"	37,75		
958			368768,51	1296070,92
	1° 48' 00"	60,17		
959			368828,65	1296072,81
	7° 14' 10"	24,93		
960			368853,38	1296075,95
	18° 47' 20"	34,8		
961			368886,33	1296087,16
	27° 58' 15"	75,84		
962			368953,31	1296122,73
	23° 06' 34"	50,68		
963			368999,92	1296142,62
	24° 08' 49"	24,59		
964			369022,36	1296152,68
	36° 47' 53"	36,73		
965			369051,77	1296174,68
	45° 15' 51"	73,61		
966			369103,58	1296226,97
	54° 57' 44"	57,31		
967			369136,48	1296273,89
	72° 02' 49"	12,78		
968			369140,42	1296286,05
	61° 42' 23"	43,29		
969			369160,94	1296324,17
	50° 11' 27"	21,18		
970			369174,5	1296340,44
	15° 29' 00"	9,03		
971			369183,2	1296342,85
	354° 42' 13"	6,61		
972			369189,78	1296342,24
	358° 45' 25"	22,59		
973			369212,36	1296341,75
	2° 32' 29"	11,05		
974			369223,4	1296342,24
	21° 42' 48"	79,63		
975			369297,38	1296371,7
	25° 29' 06"	110,79		
976			369397,39	1296419,37
	15° 10' 28"	37,36		
977			369433,45	1296429,15
	355° 31' 05"	32,76		
978			369466,11	1296426,59

Название (номер) межевого знака	Дирекционные углы (град. мин. сек.)	Длина линии(м)	X координата	Y координата
	348° 43' 12"	97,24		
979			369561,47	1296407,57
	355° 13' 05"	54,34		
980			369615,62	1296403,04
	347° 24' 03"	28,24		
981			369643,18	1296396,88
	339° 09' 25"	92,27		
982			369729,41	1296364,05
	349° 07' 29"	8,53		
983			369737,79	1296362,44
	340° 06' 50"	23,72		
984			369760,1	1296354,37
	320° 31' 32"	13,51		
985			369770,53	1296345,78
	322° 16' 12"	15,59		
986			369782,86	1296336,24
	345° 48' 49"	5,55		
987			369788,24	1296334,88
	3° 07' 12"	76,43		
988			369864,56	1296339,04
	17° 02' 03"	44,89		
989			369907,48	1296352,19
	17° 15' 19"	23,19		
990			369929,63	1296359,07
	11° 29' 42"	13,35		
991			369942,71	1296361,73
	353° 22' 01"	63,11		
992			370005,4	1296354,44
	356° 19' 37"	63,84		
993			370069,11	1296350,35
	354° 29' 42"	68,17		
994			370136,97	1296343,81
	348° 31' 48"	45,61		
995			370181,67	1296334,74
	340° 05' 52"	24,21		
996			370204,43	1296326,5
	4° 52' 16"	59,35		
997			370263,57	1296331,54
	4° 58' 45"	58,07		
998			370321,42	1296336,58
	3° 58' 30"	256,92		
999			370577,72	1296354,39
	0° 07' 02"	469,69		
1000			371047,41	1296355,35
	39° 28' 36"	218,56		
1001			371216,11	1296494,3
	37° 00' 17"	102,84		
1002			371298,24	1296556,2
	89° 27' 55"	82,51		
1003			371299,01	1296638,71
	79° 47' 11"	39,36		
1004			371305,99	1296677,45
	71° 26' 34"	63,66		

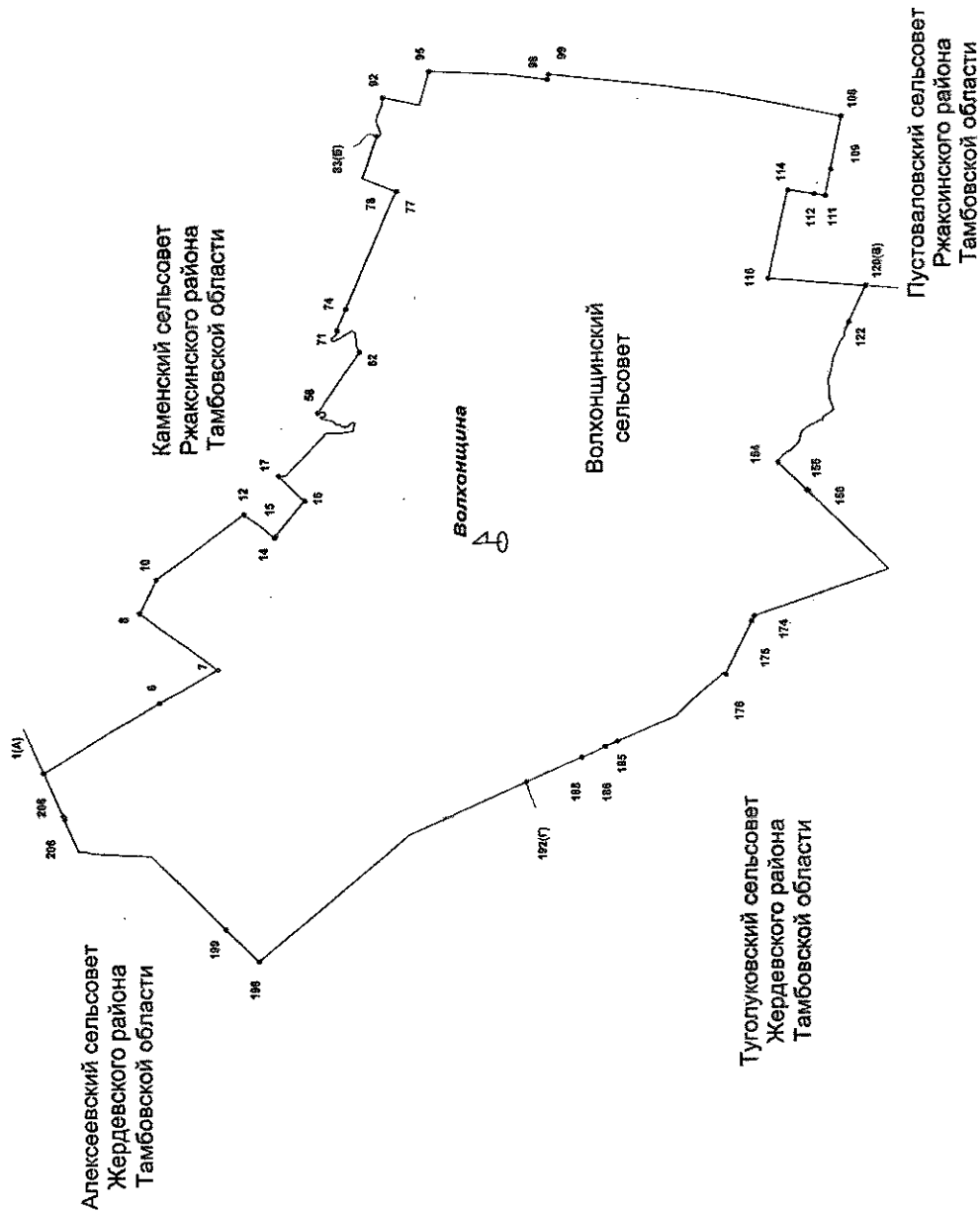
Название (номер) межевого знака	Дирекционные углы (град. мин. сек.)	Длина линии(м)	X координата	Y координата
1005			371326,25	1296737,8
	67° 01' 45"	57,5		
1006			371348,69	1296790,74
	329° 13' 11"	47,15		
1007			371389,2	1296766,61
	324° 34' 53"	76,13		
1008			371451,24	1296722,49
	335° 45' 46"	22,02		
1009			371471,32	1296713,45
	355° 30' 27"	35,62		
1010			371506,83	1296710,66
	345° 08' 55"	29,5		
1011			371535,34	1296703,1
	330° 32' 24"	37,9		
1012			371568,34	1296684,46
	349° 21' 33"	65,15		
1013			371632,37	1296672,43
	344° 01' 16"	39,85		
1014			371670,68	1296661,46
	321° 01' 06"	25,29		
1015			371690,34	1296645,55
	304° 41' 26"	71,63		
1016			371731,11	1296586,65
	308° 51' 15"	29,92		
1017			371749,88	1296563,35
	327° 21' 43"	21,6		
1018			371768,07	1296551,7
	331° 14' 05"	16,54		
1019			371782,57	1296543,74
	344° 26' 16"	54,01		
1020			371834,6	1296529,25
	334° 14' 48"	17,68		
1021			371850,52	1296521,57
	327° 06' 39"	23,02		
1022			371869,85	1296509,07
	316° 41' 21"	13,67		
1023			371879,8	1296499,69
	310° 37' 18"	18,34		
1024			371891,74	1296485,77
	314° 09' 27"	13,46		
1025			371901,12	1296476,11
	337° 37' 12"	36,59		
1026			371934,95	1296462,18
	343° 35' 42"	23,12		
1027			371957,13	1296455,65
	324° 41' 36"	8,36		
1028			371963,95	1296450,82
	319° 19' 43"	26,61		
1029			371984,13	1296433,48
	328° 57' 20"	58,41		
1030			372034,17	1296403,36
	340° 43' 22"	36,14		
1031			372068,28	1296391,43

Название (номер) межевого знака	Дирекционные углы (град. мин. сек.)	Длина линии(м)	X координата	Y координата
	325° 48' 39"	8,6		
1032			372075,39	1296386,6
	306° 51' 45"	15,64		
1033			372084,77	1296374,09
	289° 08' 09"	14,73		
1034			372089,6	1296360,17
	286° 25' 26"	43,25		
1035			372101,83	1296318,68
	290° 59' 37"	66,65		
1036			372125,71	1296256,45
	292° 11' 36"	39,9		
1037			372140,78	1296219,51
	265° 03' 36"	9,99		
1038			372139,92	1296209,56
	290° 30' 23"	32,46		
1039			372151,29	1296179,16
	296° 35' 15"	22,88		
1040			372161,53	1296158,7
	310° 19' 06"	12,3		
1041			372169,49	1296149,32
	317° 50' 22"	12,28		
1042			372178,59	1296141,08
	333° 26' 06"	13,98		
1043			372191,09	1296134,83
	357° 19' 34"	18,22		
1044			372209,29	1296133,98
	336° 22' 38"	9,93		
1045			372218,39	1296130
	335° 41' 19"	9,67		
1046			372227,2	1296126,02
	271° 48' 51"	4,42		
1047			372227,34	1296121,6
	291° 33' 05"	46,82		
1048			372244,54	1296078,05
	315° 00' 00"	20,27		
1049			372258,87	1296063,72
	341° 36' 01"	41,03		
1050			372297,8	1296050,77
	19° 31' 15"	18,85		
1051			372315,57	1296057,07
	32° 22' 03"	15,26		
1052			372328,46	1296065,24
	0° 00' 00"	14,47		
1053			372342,93	1296065,24
	306° 39' 46"	25,46		
1054			372358,13	1296044,82
	303° 41' 57"	34,86		
1055			372377,47	1296015,82
	353° 07' 06"	12,85		
1056			372390,23	1296014,28
	14° 00' 27"	14,54		
1057			372404,34	1296017,8
	18° 44' 14"	43,74		

Название (номер) межевого знака	Дирекционные углы (град. мин. сек.)	Длина линии(м)	X координата	Y координата
1058			372445,76	1296031,85
	357° 47' 05"	39,58		
1059			372485,31	1296030,32
	306° 20' 09"	39,48		
1060			372508,7	1295998,52
	287° 59' 36"	26,67		
1061			372516,94	1295973,15
	305° 56' 06"	16,43		
1062			372526,58	1295959,85
	325° 38' 39"	27,45		
1063			372549,24	1295944,36
	351° 17' 54"	33,31		
1064			372582,17	1295939,32
	344° 11' 29"	24,15		
1065			372605,41	1295932,74
	320° 29' 53"	45,68		
1066			372640,66	1295903,68
	352° 04' 31"	22,48		
1067			372662,93	1295900,58
	9° 52' 07"	27,13		
1068			372689,66	1295905,23
	33° 12' 27"	38,2		
1069			372721,62	1295926,15
	16° 27' 47"	27,66		
1070			372748,15	1295933,99
	359° 52' 44"	42,61		
1071			372790,76	1295933,9
	354° 39' 11"	72,76		
1072			372863,2	1295927,12
	340° 16' 03"	26,95		
1073			372888,57	1295918,02
	359° 24' 09"	19,18		
1074			372907,75	1295917,82
	22° 45' 13"	26,04		
1075			372931,76	1295927,89
	2° 27' 45"	21,18		
1076			372952,92	1295928,8
	339° 27' 45"	29,05		
1077			372980,12	1295918,61
	34° 50' 06"	43,03		
1078			373015,44	1295943,19
	7° 57' 30"	43,41		
1079			373058,43	1295949,2
	345° 16' 15"	109,3		
I			373164,14	1295921,41

Приложение 5
к Закону Тамбовской области «Об установлении границ
муниципальных образований Ржаксинского района
Тамбовской области и определении места нахождения
их представительных органов и о признании
утратившими силу отдельных положений некоторых
законодательных актов Тамбовской области»

Схема границ муниципального образования - Волхонщинский сельсовет Ржаксинского района Тамбовской области



**Описание границ
муниципального образования - Волхонщинский сельсовет
Ржаксинского района Тамбовской области**

I. Участок границы с муниципальным образованием — Каменский сельсовет Ржаксинского района Тамбовской области (от А до Б)

Граница с муниципальным образованием — Каменский сельсовет проходит:

- от т.1(А) до т.6 по северо-восточной стороне полевой дороги;
- от т.6 до т.7 по северо-восточной стороне лесополосы;
- от т.7 до т.8 по северо-западной стороне лесополосы;
- от т.8 до т.10 по юго-западной стороне лесополосы;
- от т.10 до т.12 по северо-восточной стороне лесополосы;
- от т.12 до т.14 по северо-западной стороне автодороги;
- от т.14 до т.15 пересекая автодорогу;
- от т.15 до т.16 по юго-западной стороне лесополосы;
- от т.16 до т.17 по юго-восточной стороне лесополосы;
- от т.17 до т.58 по границе лесного участка;
- от т.58 до т.62 по пастбищному участку;
- от т.62 до т.71 по середине р. Савала;
- от т.71 до т.74 от середины р. Савала по пастбищному участку;
- от т.74 до т.77 по юго-западной стороне лесополосы;
- от т.77 до т.78 по меже;
- от т.78 до т.83(Б) по сенокосному участку.

II. Участок границы с муниципальным образованием — Пустоваловский сельсовет Ржаксинского района Тамбовской области (от Б до В)

Граница с муниципальным образованием — Пустоваловский сельсовет проходит:

- от т.83(Б) до т.92 по середине р. Вязовка;
- от т.92 до т.95 по пастбищному участку;
- от т.95 до т.98 по меже;
- от т.98 до т.99 пересекая автодорогу;
- от т.99 до т.108 по восточной стороне лесополосы;
- от т.108 до т.109 по меже;
- от т.109 до т.111 по пастбищному участку;
- от т.111 до т.112 по меже;
- от т.112 до т.114 по западной стороне лесополосы;
- от т.114 до т.116 по южной стороне лесополосы;
- от т.116 до т.120(В) по восточной стороне лесополосы.

III. Участок границы с муниципальным образованием — Туголуковский сельсовет Жердевского района Тамбовской области (от В до Г)

Граница с муниципальным образованием — Туголуковский сельсовет Жердевского района проходит:

- от т.120(В) до т.122 по меже;
- от т.122 до т.154 по дну балки;
- от т.154 до т.155 от балки по меже;
- от т.155 до т.156 пересекая полосу отвода автомобильной дороги;
- от т.156 до т.174 от полосы отвода автомобильной дороги по меже;
- от т.174 до т.175 пересекая р. Савала;
- от т.175 до т.176 по старому руслу р. Савала;
- от т.176 до т.185 по меже;
- от т.185 до т.186 пересекая балку;
- от т.186 до т.188 по меже;
- от т.188 до т.192(Г) по восточной стороне лесополосы.

IV. Участок границы с муниципальным образованием — Алексеевский сельсовет Жердевского района Тамбовской области (от Г до А)

Граница с муниципальным образованием — Алексеевский сельсовет Жердевского района проходит:

- от т.192(Г) до т.198 вдоль восточной стороны лесополосы, пересекая балку Сорокина;
- от т.198 до т.199 от балки Сорокина по меже;
- от т.199 до т.206 по южной стороне лесополосы;
- от т.206 до т.208 пересекая автодорогу «Каспий»;
- от т.208 до т.1(А) по южной стороне лесополосы.

**Каталог координат
характерных точек границ муниципального образования -
Волхонщинский сельсовет Ржаксинского района Тамбовской области**

Название (номер) межевого знака	Дирекционные углы (град. мин. сек.)	Длина линии(м)	X координата	Y координата
1			357201,16	1263270,76
	147° 36' 15"	2,33		
2			357199,19	1263272,01
	148° 38' 37"	532,52		
3			356744,45	1263549,11
	148° 30' 31"	636,21		
4			356201,94	1263881,45
	148° 58' 17"	567,47		
5			355715,67	1264173,96
	150° 09' 34"	226,35		
6			355519,33	1264286,59
	149° 41' 31"	961,64		
7			354689,12	1264771,88
	36° 18' 47"	1411,17		
8			355826,23	1265607,57
	117° 41' 02"	328,87		
9			355673,44	1265898,79
	118° 02' 04"	228,44		
10			355566,07	1266100,43
	143° 12' 30"	149,17		
11			355446,61	1266189,77
	142° 53' 20"	1422,03		
12			354312,59	1267047,77
	215° 00' 58"	310,14		
13			354058,59	1266869,81
	221° 47' 27"	249,34		
14			353872,69	1266703,65
	125° 06' 25"	23,67		
15			353859,08	1266723,01
	128° 30' 26"	665,23		
16			353444,9	1267243,57
	45° 11' 49"	514,59		
17			353807,52	1267608,69
	179° 29' 26"	65,23		
18			353742,29	1267609,27
	163° 36' 30"	48,51		
19			353695,75	1267622,96
	133° 14' 45"	27,72		
20			353676,76	1267643,15
	132° 11' 47"	139,8		
21			353582,86	1267746,72
	132° 55' 43"	142,02		
22			353486,13	1267850,71
	133° 09' 49"	90,25		
23			353424,39	1267916,54
	132° 26' 43"	423,26		
24			353138,74	1268228,87

Название (номер) межевого знака	Дирекционные углы (град. мин. сек.)	Длина линии(м)	Х координата	У координата
	176° 10' 14"	17,22		
25			353121,56	1268230,02
	176° 59' 04"	67,67		
26			353053,98	1268233,58
	177° 39' 34"	177,77		
27			352876,36	1268240,84
	172° 29' 22"	138,48		
28			352739,07	1268258,94
	103° 33' 46"	130,31		
29			352708,51	1268385,62
	12° 19' 59"	38,11		
30			352745,74	1268393,76
	329° 09' 06"	16,17		
31			352759,62	1268385,47
	317° 43' 32"	57,25		
32			352801,98	1268346,96
	334° 22' 37"	16,05		
33			352816,45	1268340,02
	330° 33' 50"	13,12		
34			352827,88	1268333,57
	347° 44' 54"	22,43		
35			352849,8	1268328,81
	6° 30' 35"	19,41		
36			352869,08	1268331,01
	7° 33' 03"	25,04		
37			352893,9	1268334,3
	34° 18' 53"	29,25		
38			352918,06	1268350,79
	26° 44' 40"	22,84		
39			352938,46	1268361,07
	342° 23' 17"	25,98		
40			352963,22	1268353,21
	37° 31' 50"	31,22		
41			352987,98	1268372,23
	59° 13' 15"	17,04		
42			352996,7	1268386,87
	49° 15' 00"	19,66		
43			353009,53	1268401,76
	17° 37' 53"	63,13		
44			353069,69	1268420,88
	13° 15' 08"	79,39		
45			353146,97	1268439,08
	9° 52' 35"	50,96		
46			353197,17	1268447,82
	44° 46' 23"	10,71		
47			353204,77	1268455,36
	68° 23' 39"	14,69		
48			353210,18	1268469,02
	142° 50' 33"	11,56		
49			353200,97	1268476
	184° 23' 06"	34,92		
50			353166,15	1268473,33

Название (номер) межевого знака	Дирекционные углы (град. мин. сек.)	Длина линии(м)	X координата	Y координата
	168° 43' 38"	12,12		
51			353154,26	1268475,7
	109° 30' 55"	44,27		
52			353139,47	1268517,43
	66° 35' 34"	16,24		
53			353145,92	1268532,33
	42° 34' 55"	17,26		
54			353158,63	1268544,01
	12° 35' 19"	30,14		
55			353188,05	1268550,58
	338° 06' 12"	31,27		
56			353217,06	1268538,92
	350° 38' 47"	18,21		
57			353235,03	1268535,96
	356° 55' 11"	12,47		
58			353247,48	1268535,29
	120° 26' 46"	26,76		
59			353233,92	1268558,36
	124° 27' 05"	687,99		
60			352844,72	1269125,68
	124° 46' 33"	210,3		
61			352724,77	1269298,42
	124° 17' 04"	144,93		
62			352643,13	1269418,17
	66° 33' 26"	106,65		
63			352685,56	1269516,02
	86° 02' 20"	176,32		
64			352697,74	1269691,92
	39° 16' 09"	65,5		
65			352748,45	1269733,38
	328° 31' 23"	293,02		
66			352998,35	1269580,38
	12° 41' 11"	39,43		
67			353036,82	1269589,04
	83° 40' 50"	39,43		
68			353041,16	1269628,23
	141° 02' 25"	91,32		
69			352970,15	1269685,65
	105° 20' 28"	32,7		
70			352961,5	1269717,18
	54° 17' 15"	22,87		
71			352974,85	1269735,75
	112° 30' 06"	28,72		
72			352963,86	1269762,28
	112° 50' 28"	212,76		
73			352881,27	1269958,36
	113° 59' 20"	96,52		
74			352842,03	1270046,54
	113° 00' 36"	821,74		
75			352520,82	1270802,9
	112° 01' 44"	66,39		
76			352495,92	1270864,44

Название (номер) межевого знака	Дирекционные углы (град. мин. сек.)	Длина линии(м)	X координата	Y координата
	113° 12' 49"	991,83		
77			352104,98	1271775,97
	20° 43' 30"	306,51		
78			352391,66	1271884,44
	21° 41' 56"	220,21		
79			352596,27	1271965,86
	108° 33' 10"	113,87		
80			352560,04	1272073,81
	108° 32' 03"	18,25		
81			352554,24	1272091,11
	108° 49' 48"	386,6		
82			352429,46	1272457,02
	109° 30' 02"	129,92		
83			352386,09	1272579,49
	177° 33' 39"	38,53		
84			352347,59	1272581,13
	107° 46' 38"	48,21		
85			352332,87	1272627,04
	71° 47' 53"	105,74		
86			352365,9	1272727,49
	63° 32' 30"	48,05		
87			352387,31	1272770,51
	85° 36' 10"	57		
88			352391,68	1272827,34
	93° 03' 17"	37,34		
89			352389,69	1272864,63
	111° 10' 00"	38,88		
90			352375,65	1272900,89
	115° 33' 49"	160,18		
91			352306,53	1273045,39
	94° 16' 00"	106,73		
92			352298,59	1273151,82
	192° 40' 54"	11,39		
93			352287,48	1273149,32
	192° 17' 01"	528,13		
94			351771,44	1273036,96
	105° 44' 05"	515,85		
95			351631,55	1273533,48
	182° 20' 52"	1126,39		
96			350506,11	1273487,34
	187° 19' 02"	644,61		
97			349866,75	1273405,24
	187° 09' 36"	6,1		
98			349860,7	1273404,48
	103° 34' 30"	75,92		
99			349842,88	1273478,28
	185° 33' 18"	11,36		
100			349831,57	1273477,18
	188° 09' 57"	29,57		
101			349802,3	1273472,98
	185° 56' 58"	1415,8		
102			348394,13	1273326,23

Название (номер) межевого знака	Дирекционные углы (град. мин. сек.)	Длина линии(м)	X координата	Y координата
	187° 19' 24"	297,8		
103			348098,76	1273288,27
	186° 47' 29"	342,31		
104			347758,85	1273247,79
	186° 41' 34"	398,81		
105			347362,76	1273201,31
	191° 16' 36"	643,83		
106			346731,36	1273075,41
	191° 18' 35"	340,73		
107			346397,25	1273008,59
	191° 11' 52"	882,82		
108			345531,24	1272837,15
	281° 30' 31"	787,55		
109			345688,37	1272065,43
	281° 54' 42"	311,67		
110			345752,7	1271760,47
	282° 18' 03"	89,93		
111			345771,86	1271672,6
	8° 36' 56"	172,22		
112			345942,14	1271698,4
	9° 24' 16"	361,38		
113			346298,66	1271757,45
	2° 23' 06"	22,11		
114			346320,75	1271758,37
	280° 41' 27"	36,12		
115			346327,45	1271722,88
	282° 35' 18"	1290,7		
116			346608,75	1270463,21
	184° 21' 43"	343,82		
117			346265,93	1270437,06
	184° 44' 23"	364,53		
118			345902,65	1270406,94
	199° 13' 16"	7,84		
119			345895,25	1270404,36
	184° 25' 44"	727,12		
120			345170,3	1270348,21
	293° 05' 03"	16,43		
121			345176,74	1270333,1
	295° 08' 33"	572,44		
122			345419,95	1269814,9
	292° 05' 54"	155,56		
123			345478,47	1269670,77
	272° 44' 50"	55,08		
124			345481,11	1269615,75
	306° 38' 45"	93,64		
125			345537	1269540,62
	296° 05' 50"	95,32		
126			345578,93	1269455,02
	291° 14' 52"	168,71		
127			345640,07	1269297,78
	283° 34' 23"	182,41		
128			345682,88	1269120,46

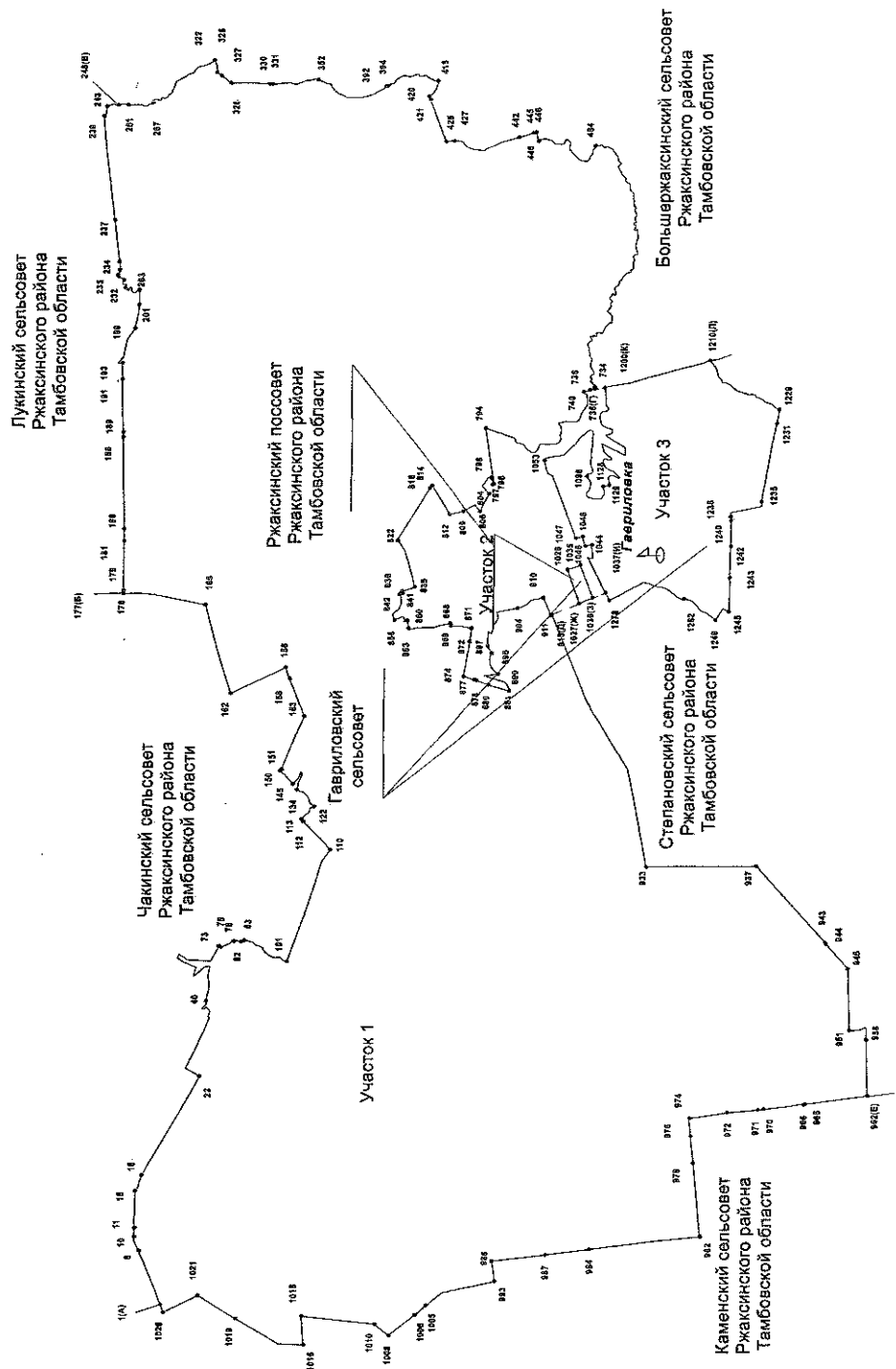
Название (номер) межевого знака	Дирекционные углы (град. мин. сек.)	Длина линии(м)	X координата	Y координата
	282° 09' 03"	139,39		
129			345712,22	1268984,19
	272° 42' 46"	62,96		
130			345715,2	1268921,3
	261° 02' 47"	70,74		
131			345704,19	1268851,42
	271° 40' 40"	89,49		
132			345706,81	1268761,97
	263° 56' 00"	76,08		
133			345698,77	1268686,32
	245° 43' 43"	45,03		
134			345680,26	1268645,27
	250° 54' 22"	120,17		
135			345640,95	1268531,71
	325° 15' 13"	65,9		
136			345695,1	1268494,15
	328° 43' 22"	109,36		
137			345788,57	1268437,37
	316° 28' 34"	33,49		
138			345812,85	1268414,31
	253° 52' 21"	27,65		
139			345805,17	1268387,75
	9° 37' 19"	23,03		
140			345827,88	1268391,6
	339° 43' 25"	24,21		
141			345850,59	1268383,21
	331° 27' 09"	103,81		
142			345941,78	1268333,6
	340° 50' 20"	43,66		
143			345983,02	1268319,27
	331° 48' 50"	55,49		
144			346031,93	1268293,06
	321° 38' 57"	91,78		
145			346103,91	1268236,11
	298° 57' 25"	59,9		
146			346132,91	1268183,7
	279° 28' 53"	83,77		
147			346146,71	1268101,07
	288° 03' 59"	42,27		
148			346159,82	1268060,88
	310° 08' 26"	58,26		
149			346197,38	1268016,34
	319° 20' 53"	113,97		
150			346283,85	1267942,09
	335° 37' 38"	61,38		
151			346339,76	1267916,76
	327° 00' 41"	59,36		
152			346389,55	1267884,44
	309° 02' 46"	101,23		
153			346453,32	1267805,82
	283° 43' 25"	40,47		
154			346462,92	1267766,51

Название (номер) межевого знака	Дирекционные углы (град. мин. сек.)	Длина линии(м)	X координата	Y координата
	223° 56' 36"	568,96		
155			346053,25	1267371,68
	225° 00' 00"	34,59		
156			346028,79	1267347,22
	224° 32' 53"	156,89		
157			345916,98	1267237,16
	222° 34' 17"	52,06		
158			345878,64	1267201,94
	205° 04' 14"	32,92		
159			345848,82	1267187,99
	224° 53' 25"	29,53		
160			345827,9	1267167,15
	247° 16' 28"	20,84		
161			345819,85	1267147,93
	222° 34' 28"	349,7		
162			345562,33	1266911,34
	224° 18' 06"	335,89		
163			345321,94	1266676,74
	202° 09' 39"	13,92		
164			345309,05	1266671,49
	230° 23' 10"	43,62		
165			345281,24	1266637,89
	223° 54' 45"	162,81		
166			345163,95	1266524,97
	223° 54' 32"	115,48		
167			345080,75	1266444,88
	225° 17' 35"	17,97		
168			345068,11	1266432,11
	226° 00' 54"	319,75		
169			344846,05	1266202,04
	232° 57' 44"	10,92		
170			344839,47	1266193,32
	321° 28' 01"	2,83		
171			344841,68	1266191,56
	342° 22' 53"	77,9		
172			344915,93	1266167,98
	340° 59' 17"	933,15		
173			345798,18	1265863,99
	341° 05' 36"	1072,91		
174			346813,2	1265516,34
	297° 33' 06"	90,65		
175			346855,13	1265435,97
	295° 41' 13"	866,56		
176			347230,74	1264655,05
	53° 44' 50"	32,5		
177			347249,96	1264681,26
	39° 10' 09"	3,69		
178			347252,82	1264683,59
	320° 30' 35"	385,98		
179			347550,69	1264438,13
	318° 15' 53"	282,11		
180			347761,21	1264250,33

Название (номер) межевого знака	Дирекционные углы (град. мин. сек.)	Длина линии(м)	X координата	Y координата
	315° 30' 39"	276,72		
181			347958,62	1264056,41
	337° 04' 54"	607,91		
182			348518,54	1263819,68
	336° 49' 12"	113,54		
183			348622,91	1263774,99
	336° 26' 40"	40,89		
184			348660,39	1263758,65
	336° 26' 37"	172,88		
185			348818,86	1263689,56
	336° 02' 50"	193,31		
186			348995,52	1263611,08
	336° 58' 42"	125,47		
187			349111	1263562,01
	336° 12' 14"	254,39		
188			349343,76	1263459,37
	336° 17' 17"	225,69		
189			349550,4	1263368,61
	336° 48' 16"	295,22		
190			349821,76	1263252,33
	335° 59' 21"	306,16		
191			350101,43	1263127,75
	335° 52' 40"	71,77		
192			350166,93	1263098,42
	336° 12' 06"	1747,45		
193			351765,8	1262393,29
	335° 35' 27"	154,77		
194			351906,74	1262329,33
	319° 27' 07"	214,62		
195			352069,82	1262189,81
	319° 38' 14"	208,86		
196			352228,96	1262054,55
	319° 48' 33"	1528,66		
197			353396,7	1261068,05
	319° 51' 34"	907,51		
198			354090,46	1260483,01
	45° 09' 58"	670,93		
199			354563,5	1260958,8
	44° 56' 06"	816,43		
200			355141,46	1261535,45
	45° 09' 50"	706,49		
201			355639,59	1262036,44
	3° 06' 13"	224,22		
202			355863,48	1262048,58
	3° 15' 26"	619,87		
203			356482,35	1262083,8
	19° 04' 11"	99,63		
204			356576,51	1262116,35
	0° 48' 49"	110,58		
205			356687,08	1262117,92
	65° 30' 36"	520,87		
206			356903	1262591,93

Название (номер) межевого знака	Дирекционные углы (град. мин. сек.)	Длина линии(м)	X координата	Y координата
	64° 40' 29"	19,64		
207			356911,4	1262609,68
	69° 20' 53"	30,08		
208			356922,01	1262637,83
	66° 12' 01"	691,76		
1			357201,16	1263270,76

**Схема границ
 муниципального образования -
 Гавриловский сельсовет
 Ржаксинского района
 Тамбовской области**



**Описание границ
муниципального образования - Гавриловский сельсовет
Ржаксинского района Тамбовской области**

I. Участок границы с муниципальным образованием — Чакинский сельсовет Ржаксинского района Тамбовской области (от А до Б)

Граница с муниципальным образованием — Чакинский сельсовет проходит:

- от т.1(А) до т.8 по юго-восточной стороне лесополосы;
- от т.8 до т.10 по меже;
- от т.10 до т.11 по пастбищному участку;
- от т.11 до т.15 по южной стороне лесополосы;
- от т.15 до т.18 по пастбищному участку;
- от т.18 до т.22 по юго-западной стороне полевой дороги;
- от т.22 до т.40 по пастбищному участку;
- от т.40 до т.73 по северной стороне прибалочной лесополосы;
- от т.73 до т.75 по левому берегу пруда;
- от т.75 до т.78 пересекая пруд;
- от т.78 до т.82 по левому берегу пруда;
- от т.82 до т.83 пересекая плотину;
- от т.83 до т.101 по правому берегу пруда;
- от т.101 до т.110 по юго-западной стороне лесополосы;
- от т.110 до т.112 по юго-восточной стороне лесополосы;
- от т.112 до т.113 пересекая пастбищный участок;
- от т.113 до т.122 по середине р. Савала;
- от т.122 до т.134 по ручью;
- от т.134 до т.145 от ручья по пастбищному участку;
- от т.145 до т.150 по бровке оврага;
- от т.150 до т.151 от оврага, пересекая пастбищный участок;
- от т.151 до т.153 по юго-западной стороне полевой дороги;
- от т.153 до т.156 по северо-западной стороне полевой дороги;
- от т.156 до т.158 пересекая железную дорогу;
- от т.158 до т.162 по восточной стороне полосы отвода железной дороги;
- от т.162 до т.165 по северо-западной стороне полевой дороги;
- от т.165 до т.176 по левой стороне полосы отвода автодороги «Тамбов-Пенза»;
- от т.176 до т.177(Б) пересекая автодорогу.

II. Участок границы с муниципальным образованием — Лукинский сельсовет Ржаксинского района Тамбовской области (от Б до В)

Граница с муниципальным образованием — Лукинский сельсовет проходит:

- от т.177(Б) до т.179 по меже;
- от т.179 до т.181 по южной стороне лесополосы;
- от т.181 до т.186 пересекая балку;
- от т.186 до т.188 по южной стороне лесополосы;

- от т.188 до т.189 пересекая балку;
- от т.189 до т.191 по южной стороне лесополосы;
- от т.191 до т.193 по меже, пересекая автодорогу;
- от т.193 до т.199 по лесному участку;
- от т.199 до т.201 по меже;
- от т.201 до т.203 по пастбищному участку;
- от т.203 до т.232 по середине р. Сухая Ржакса;
- от т.232 до т.233 по меже;
- от т.233 до т.234 пересекая р. Сухая Ржакса;
- от т.234 до т.237 по пастбищному участку;
- от т.237 до т.239 по южной стороне лесополосы;
- от т.239 до т.243 по пастбищному участку;
- от т.243 до т.248(В) по ручью.

**III. Участок границы с муниципальным образованием —
Большержаксинский сельсовет Ржаксинского района Тамбовской области
(от В до Г)**

Граница с муниципальным образованием — Большержаксинский сельсовет проходит:

- от т.248(В) до т.251 по ручью;
- от т.251 до т.267 по середине пруда;
- от т.267 до т.322 по ручью;
- от т.322 до т.326 по днищу балки;
- от т.326 до т.327 пересекая лесной участок;
- от т.327 до т.328 по пастбищному участку;
- от т.328 до т.330 по восточной стороне лесополосы;
- от т.330 до т.331 по пастбищному участку;
- от т.331 до т.352 по ручью;
- от т.352 до т.392 по середине пруда;
- от т.392 до т.394 пересекая плотину;
- от т.394 до т.415 по ручью;
- от т.415 до т.420 по днищу балку;
- от т.420 до т.421 по пастбищному участку;
- от т.421 до т.425 по меже;
- от т.425 до т.427 по восточной стороне лесного участка;
- от т.427 до т.442 по пастбищному участку;
- от т.442 до т.445 по западной стороне лесополосы;
- от т.445 до т.446 по пастбищному участку;
- от т.446 до т.448 по днищу оврага;
- от т.448 до т.484 по середине р. Сухая Ржакса;
- от т.484 до т.734 по середине р. Ржакса;
- от т.734 до т.735(Г) пересекая полосу отвода автодороги «Тамбов-Пенза».

**IV. Участок границы с муниципальным образованием — Ржаксинский
поссовет Ржаксинского района Тамбовской области (от Г до Д)**

Граница с муниципальным образованием — Ржаксинский поссовет проходит:

- от т.735(Г) до т.736 по плотине;
- от т.736 до т.740 по западной стороне полосы отвода автодороги «Тамбов-Пенза»;
- от т.740 до т.794 по пастбищному участку;
- от т.794 до т.796 по южной стороне автодороги;
- от т.796 до т.797 пересекая автодорогу;
- от т.797 до т.798 по северной стороне автодороги;
- от т.798 до т.804 по границе территории пожарной части;
- от т.804 до т.806 по северо-восточной стороне полевой дороги;
- от т.806 до т.809 по границе территории больницы;
- от т.809 до т.812 по восточной стороне полевой дороги;
- от т.812 до т.814 по юго-восточной стороне ул. Проезжая;
- от т.814 до т.816 пересекая лесополосу;
- от т.816 до т.822 по юго-западной стороне лесополосы;
- от т.822 до т.835 по пастбищному участку;
- от т.835 до т.838 по юго-западной стороне автодороги;
- от т.838 до т.841 пересекая лесополосу;
- от т.841 до т.842 по западной стороне лесополосы;
- от т.842 до т.856 по пастбищному участку до полосы отвода железной дороги;
- от т.856 до т.860 пересекая полосу отвода железной дороги;
- от т.860 до т.863 по меже;
- от т.863 до т.868 по западной стороне полевой дороги;
- от т.868 до т.869 по северной стороне ул.Калинина;
- от т.869 до т.871 по западной стороне полевой дороги до ул. Степная;
- от т.871 до т.872 по северной стороне ул. Степная;
- от т.872 до т.874 по северной стороне полевой дороги;
- от т.874 до т.877 по восточной стороне лесополосы;
- от т.877 до т.878 пересекая ул. Садовая;
- от т.878 до т.880 по восточной стороне лесополосы;
- от т.880 до т.881 по меже;
- от т.881 до т.890 по пастбищному участку;
- от т.890 до т.895 по берегу пруда;
- от т.895 до т.897 по ручью;
- от т.897 до т.904 по меже;
- от т.904 до т.910 по границе приусадебных земель р.п. Ржакса;
- от т.910 до т.911 по северо-западной стороне автодороги;
- от т.911 до т.913(Д) пересекая полосу отвода автодороги «Каспий» - Каменка - Ржакса».

V. Участок границы с муниципальным образованием — Степановский сельсовет Ржаксинского района Тамбовской области (от Д до Е)

Граница с муниципальным образованием — Степановский сельсовет проходит:

- от т.913(Д) до т.933 по юго-восточной стороне полосы отвода автодороги «Каспий» - Каменка — Ржакса»;

- от т.933 до т.937 по западной стороне лесополосы;
- от т.937 до т.943 по северо-западной стороне лесополосы;
- от т.943 до т.944 пересекая автодорогу;
- от т.944 до т.945 по северо-западной стороне лесополосы;
- от т.945 до т.951 по южной стороне полевой дороги;
- от т.951 до т.958 по пастбищному участку;
- от т.958 до т.962(Е) по меже.

VI. Участок границы с муниципальным образованием — Каменский сельсовет Ржаксинского района Тамбовской области (от Е до А)

Граница с муниципальным образованием — Каменский сельсовет проходит:

- от т.962(Е) до т.965 по восточной стороне лесополосы;
- от т.965 до т.966 пересекая полосу отвода автодороги «Каспий» - Каменка — Ржакса»;
- от т.966 до т.970 по восточной стороне лесополосы;
- от т.970 до т.971 пересекая пастбищный участок;
- от т.971 до т.972 по пастбищному участку, пересекая р. Савала;
- от т.972 до т.974 по восточной стороне полевой дороги;
- от т.974 до т.976 по южной стороне полевой дороги;
- от т.976 до т.979 пересекая пастбищный участок;
- от т.979 до т.982 по меже;
- от т.982 до т.984 по западной стороне полевой дороги;
- от т.984 до т.987 по восточной стороне лесополосы;
- от т.987 до т.988 по западной стороне полевой дороги;
- от т.988 до т.993 по южной стороне лесополосы;
- от т.993 до т.1005 по северо-восточной стороне лесополосы;
- от т.1005 до т.1006 по восточной стороне полевой дороги;
- от т.1006 до т.1008 по северо-восточной стороне полевой дороги;
- от т.1008 до т.1010 по юго-восточной стороне лесополосы;
- от т.1010 до т.1015 по пастбищному участку;
- от т.1015 до т.1016 по южной стороне полевой дороги;
- от т.1016 до т.1019 по северо-западной стороне полевой дороги;
- от т.1019 до т.1021 по юго-восточной стороне лесополосы;
- от т.1021 до т.1026 по меже;
- от т.1026 до т.1(А) по юго-восточной стороне лесополосы.

VII. Участок границы с муниципальным образованием — Ржаксинский поссовет Ржаксинского района Тамбовской области (от Ж до З)

Граница с муниципальным образованием — Ржаксинский поссовет проходит:

- от т.1027(Ж) до т.1028 по меже;
- от т.1028 до т.1035 по приусадебным землям р.п. Ржакса;
- от т.1035 до т.1036(З) по меже.

VIII. Участок границы с муниципальным образованием — Степановский сельсовет Ржаксинского района Тамбовской области (от З до Ж)

Граница с муниципальным образованием — Степановский сельсовет проходит:
- от т.1036(З) до т.1027 (Ж) по северо-восточной стороне полевой дороги.

IX. Участок границы с муниципальным образованием — Ржаксинский поссовет Ржаксинского района Тамбовской области (от И до К)

Граница с муниципальным образованием — Ржаксинский поссовет проходит:
- от т.1037(И) до т.1044 по северной границе приусадебных земель с.

Гавриловка;

- от т.1044 до т.1045 по западной стороне полосы отвода железной дороги;
- от т.1045 до т.1046 пересекая полосу отвода железной дороги;
- от т.1046 до т.1047 по восточной стороне полосы отвода железной дороги;
- от т.1047 до т.1053 по южной границе приусадебных земель р.п. Ржакса;
- от т.1053 до т.1098 по краю балки Бескотелка;
- от т.1098 до т.1128 пересекая пастбищный участок;
- от т.1128 до т.1129 по плотине;
- от т.1129 до т.1200(К) по краю балки Бескотелка.

X. Участок границы с муниципальным образованием —

Большержаксинский сельсовет Ржаксинского района Тамбовской области (от К до Л)

Граница с муниципальным образованием — Большержаксинский сельсовет проходит:

- от т.1200(К) до т.1210(Л) по западной стороне полосы отвода «Тамбов-Пенза».

XI. Участок границы с муниципальным образованием — Степановский сельсовет Ржаксинского района Тамбовской области (от Л до И)

Граница с муниципальным образованием — Степановский сельсовет проходит:

- от т.1210(Л) до т.1229 по ручью;
- от т.1229 до т.1231 пересекая овраг;
- от т.1231 до т.1235 по южной стороне полевой дороги;
- от т.1235 до т.1238 пересекая полосу отвода железной дороги;
- от т.1238 до т.1240 пересекая автодорогу;
- от т.1240 до т.1242 по северной стороне полевой дороги;
- от т.1242 до т.1243 по южной границе лесополосы;
- от т.1243 до т.1245 по северной стороне полевой дороги;
- от т.1245 до т.1249 пересекая пруд;
- от т.1249 до т.1262 по пастбищному участку;
- от т.1262 до т.1278 по западной границе приусадебных земель с. Гавриловка;
- от т.1278 до т.1037(И) по северной границе приусадебных земель с. Гавриловка.

**Каталог координат
характерных точек границ муниципального образования -
Гавриловский сельсовет Ржаксинского района Тамбовской области**

Название (номер) межевого знака	Дирекционные углы (град. мин. сек.)	Длина линии(м)	X координата	Y координата
		Участок 1		
1			372192,68	1272705,22
	68° 42' 48"	59,11		
2			372214,14	1272760,3
	69° 43' 47"	157,97		
3			372268,87	1272908,49
	68° 29' 44"	276,86		
4			372370,36	1273166,08
	68° 50' 28"	195,7		
5			372441	1273348,59
	68° 47' 25"	202,16		
6			372514,14	1273537,06
	65° 10' 49"	192,94		
7			372595,13	1273712,18
	69° 42' 07"	34,82		
8			372607,21	1273744,84
	67° 07' 03"	215,56		
9			372691,03	1273943,44
	91° 05' 00"	71,93		
10			372689,67	1274015,36
	92° 02' 24"	174,16		
11			372683,47	1274189,41
	85° 59' 50"	144,26		
12			372693,54	1274333,32
	92° 36' 12"	34,13		
13			372691,99	1274367,41
	97° 32' 53"	70,72		
14			372682,7	1274437,52
	90° 51' 45"	463,73		
15			372675,72	1274901,2
	123° 50' 14"	102,6		
16			372618,59	1274986,42
	99° 07' 28"	86,71		
17			372604,84	1275072,03
	112° 34' 23"	139,27		
18			372551,38	1275200,63
	115° 39' 46"	209,3		
19			372460,74	1275389,28
	120° 45' 54"	478,99		
20			372215,73	1275800,86
	120° 20' 18"	638,46		
21			371893,24	1276351,89
	118° 20' 59"	866,25		
22			371481,9	1277114,25
	29° 59' 45"	308,56		
23			371749,13	1277268,51
	115° 47' 51"	502,4		
24			371530,49	1277720,84

Название (номер) межевого знака	Дирекционные углы (град. мин. сек.)	Длина линии(м)	X координата	Y координата
	114° 04' 24"	210,05		
25			371444,81	1277912,62
	119° 08' 12"	72,66		
26			371409,43	1277976,09
	112° 09' 57"	292,85		
27			371298,94	1278247,3
	55° 55' 09"	34,16		
28			371318,08	1278275,59
	105° 52' 40"	97,67		
29			371291,36	1278369,53
	93° 10' 28"	29,62		
30			371289,72	1278399,1
	39° 21' 45"	84,43		
31			371355	1278452,65
	347° 20' 48"	13,47		
32			371368,14	1278449,7
	326° 26' 46"	30,32		
33			371393,41	1278432,94
	341° 03' 42"	40,67		
34			371431,88	1278419,74
	42° 37' 55"	7,53		
35			371437,42	1278424,84
	104° 47' 30"	12,14		
36			371434,32	1278436,58
	134° 20' 11"	83,65		
37			371375,86	1278496,41
	120° 08' 01"	26,51		
38			371362,55	1278519,34
	103° 26' 59"	49,74		
39			371350,98	1278567,72
	12° 55' 30"	17,88		
40			371368,41	1278571,72
	102° 01' 29"	231,69		
41			371320,14	1278798,33
	97° 16' 03"	77,87		
42			371310,29	1278875,57
	92° 54' 30"	59,72		
43			371307,26	1278935,21
	75° 24' 06"	71,46		
44			371325,27	1279004,36
	88° 43' 01"	76,37		
45			371326,98	1279080,71
	99° 02' 07"	72,78		
46			371315,55	1279152,59
	99° 19' 33"	89,73		
47			371301,01	1279241,13
	37° 54' 07"	11,22		
48			371309,86	1279248,02
	16° 02' 38"	11,98		
49			371321,37	1279251,33
	345° 38' 49"	46,07		
50			371366	1279239,91
	346° 53' 01"	45,48		

Название (номер) межевого знака	Дирекционные углы (град. мин. сек.)	Длина линии(м)	X координата	Y координата
51			371410,29	1279229,59
	324° 05' 41"	35,52		
52			371439,06	1279208,76
	317° 36' 50"	116,28		
53			371524,95	1279130,37
	314° 57' 45"	54,06		
54			371563,15	1279092,12
	317° 21' 04"	29,99		
55			371585,21	1279071,8
	329° 13' 52"	11,59		
56			371595,17	1279065,87
	338° 29' 02"	15,3		
57			371609,4	1279060,26
	54° 56' 00"	6,93		
58			371613,38	1279065,93
	102° 31' 21"	19,74		
59			371609,1	1279085,2
	107° 41' 29"	44,36		
60			371595,62	1279127,46
	105° 22' 53"	106,32		
61			371567,42	1279229,97
	21° 19' 38"	49,82		
62			371613,83	1279248,09
	25° 29' 11"	128,28		
63			371729,63	1279303,29
	26° 53' 38"	94,27		
64			371813,7	1279345,93
	32° 09' 14"	118,66		
65			371914,16	1279409,08
	112° 45' 38"	78,65		
66			371883,73	1279481,61
	212° 10' 32"	64,22		
67			371829,37	1279447,41
	215° 25' 35"	120,92		
68			371730,84	1279377,32
	182° 36' 06"	204,66		
69			371526,39	1279368,03
	185° 00' 20"	225,32		
70			371301,93	1279348,37
	161° 46' 15"	16,72		
71			371286,05	1279353,6
	135° 30' 52"	15,75		
72			371274,81	1279364,64
	116° 27' 15"	311,73		
73			371135,94	1279643,73
	210° 10' 54"	20,98		
74			371117,8	1279633,18
	207° 54' 09"	22,8		
75			371097,65	1279622,51
	207° 52' 12"	11,98		
76			371087,06	1279616,91
	153° 52' 29"	45,44		
77			371046,26	1279636,92

Название (номер) межевого знака	Дирекционные углы (град. мин. сек.)	Длина линии(м)	X координата	Y координата
	153° 24' 04"	212,76		
78			370856,02	1279732,18
	164° 48' 09"	59,36		
79			370798,74	1279747,74
	196° 03' 50"	41,89		
80			370758,49	1279736,15
	199° 48' 19"	23,14		
81			370736,72	1279728,31
	180° 00' 00"	31,34		
82			370705,38	1279728,31
	154° 19' 23"	52,23		
83			370658,31	1279750,94
	181° 00' 47"	42,42		
84			370615,9	1279750,19
	187° 34' 10"	37,43		
85			370578,8	1279745,26
	212° 09' 02"	24,26		
86			370558,26	1279732,35
	204° 08' 05"	34,8		
87			370526,5	1279718,12
	191° 34' 52"	26,1		
88			370500,93	1279712,88
	215° 42' 35"	69,73		
89			370444,31	1279672,18
	214° 16' 05"	25,29		
90			370423,41	1279657,94
	191° 22' 15"	38,8		
91			370385,37	1279650,29
	207° 22' 57"	47,96		
92			370342,78	1279628,23
	198° 48' 47"	27,32		
93			370316,92	1279619,42
	247° 08' 57"	72,28		
94			370288,85	1279552,81
	227° 30' 36"	29,22		
95			370269,11	1279531,26
	221° 18' 17"	69,34		
96			370217,02	1279485,49
	209° 33' 52"	90,6		
97			370138,22	1279440,79
	203° 59' 22"	60,31		
98			370083,12	1279416,27
	172° 59' 39"	104,29		
99			369979,61	1279428,99
	228° 51' 08"	90,62		
100			369919,98	1279360,75
	195° 29' 41"	68,8		
101			369853,68	1279342,37
	109° 35' 04"	962,33		
102			369531,11	1280249,03
	107° 51' 16"	657,04		
103			369329,66	1280874,43
	117° 41' 15"	5,25		

Название (номер) межевого знака	Дирекционные углы (град. мин. сек.)	Длина линии(м)	X координата	Y координата
104			369327,22	1280879,08
	106° 03' 58"	86		
105			369303,42	1280961,72
	101° 18' 25"	75,08		
106			369288,7	1281035,34
	103° 50' 34"	133,66		
107			369256,72	1281165,12
	112° 51' 58"	135,31		
108			369204,14	1281289,8
	123° 00' 51"	91,93		
109			369154,05	1281366,89
	127° 50' 10"	175,32		
110			369046,51	1281505,35
	47° 32' 20"	221,88		
111			369196,3	1281669,04
	46° 19' 15"	529,83		
112			369562,21	1282052,22
	48° 32' 41"	56,04		
113			369599,31	1282094,22
	129° 30' 37"	103,55		
114			369533,43	1282174,11
	143° 30' 12"	34,38		
115			369505,79	1282194,56
	153° 26' 28"	41,49		
116			369468,68	1282213,11
	126° 19' 54"	24,91		
117			369453,92	1282233,18
	96° 00' 53"	36,17		
118			369450,13	1282269,15
	109° 52' 51"	37,85		
119			369437,26	1282304,74
	141° 20' 39"	21,82		
120			369420,22	1282318,37
	157° 30' 22"	40,57		
121			369382,74	1282333,89
	165° 29' 53"	22,68		
122			369360,78	1282339,57
	43° 22' 35"	65,89		
123			369408,67	1282384,82
	21° 47' 00"	23,44		
124			369430,44	1282393,52
	62° 44' 28"	34,72		
125			369446,34	1282424,38
	79° 26' 53"	35,88		
126			369452,91	1282459,65
	68° 02' 30"	33,24		
127			369465,34	1282490,48
	59° 11' 55"	54,43		
128			369493,21	1282537,23
	54° 59' 49"	42,48		
129			369517,58	1282572,03
	42° 44' 02"	44,71		
130			369550,42	1282602,37

Название (номер) межевого знака	Дирекционные углы (град. мин. сек.)	Длина линии(м)	X координата	Y координата
	31° 15' 22"	32,59		
131			369578,28	1282619,28
	15° 43' 05"	36,69		
132			369613,6	1282629,22
	25° 44' 12"	61,86		
133			369669,32	1282656,08
	24° 18' 35"	25,8		
134			369692,83	1282666,7
	135° 00' 00"	23,04		
135			369676,54	1282682,99
	95° 32' 46"	111,33		
136			369665,78	1282793,8
	114° 54' 17"	102,8		
137			369622,49	1282887,04
	109° 35' 59"	71,4		
138			369598,54	1282954,3
	91° 38' 09"	24,52		
139			369597,84	1282978,81
	60° 59' 34"	22,25		
140			369608,63	1282998,27
	1° 16' 42"	12,1		
141			369620,73	1282998,54
	306° 26' 36"	12,36		
142			369628,07	1282988,6
	291° 09' 19"	119,73		
143			369671,28	1282876,94
	313° 00' 42"	64,19		
144			369715,07	1282830
	314° 16' 44"	75,3		
145			369767,64	1282776,09
	46° 01' 50"	51,1		
146			369803,12	1282812,87
	50° 27' 44"	155,33		
147			369902	1282932,66
	66° 21' 53"	22,22		
148			369910,91	1282953,02
	20° 33' 46"	29,72		
149			369938,74	1282963,46
	36° 34' 12"	100,13		
150			370019,16	1283023,12
	131° 23' 31"	42,14		
151			369991,3	1283054,73
	111° 43' 04"	604,56		
152			369767,59	1283616,38
	113° 01' 06"	519,14		
153			369564,59	1284094,19
	69° 50' 36"	576,17		
154			369763,13	1284635,07
	67° 43' 31"	174,25		
155			369829,18	1284796,32
	68° 05' 36"	43,5		
156			369845,41	1284836,68
	68° 26' 46"	97,58		

Название (номер) межевого знака	Дирекционные углы (град. мин. сек.)	Длина линии(м)	X координата	Y координата
157			369881,26	1284927,44
	72° 33' 11"	127,44		
158			369919,47	1285049,02
	335° 13' 38"	16,59		
159			369934,53	1285042,07
	334° 03' 23"	509,71		
160			370392,87	1284819,08
	334° 17' 24"	525,7		
161			370866,53	1284591,02
	335° 00' 58"	97,4		
162			370954,82	1284549,88
	73° 06' 20"	867,55		
163			371206,94	1285379,99
	75° 00' 21"	890,46		
164			371437,32	1286240,13
	86° 58' 52"	14,62		
165			371438,09	1286254,73
	11° 40' 56"	122,88		
166			371558,42	1286279,61
	11° 28' 19"	709,39		
167			372253,64	1286420,7
	11° 16' 34"	103,36		
168			372355	1286440,91
	10° 29' 42"	64,95		
169			372418,86	1286452,74
	8° 22' 23"	94,08		
170			372511,94	1286466,44
	6° 40' 49"	86,91		
171			372598,26	1286476,55
	4° 03' 34"	73,03		
172			372671,11	1286481,72
	1° 10' 55"	55,26		
173			372726,36	1286482,86
	358° 45' 21"	114,68		
174			372841,01	1286480,37
	357° 48' 59"	108,66		
175			372949,59	1286476,23
	357° 42' 21"	37,97		
176			372987,53	1286474,71
	80° 47' 51"	9,07		
177			372988,98	1286483,66
	89° 53' 07"	15		
178			372989,01	1286498,66
	89° 54' 15"	35,89		
179			372989,07	1286534,55
	89° 59' 51"	449,17		
180			372989,09	1286983,72
	89° 54' 43"	507,83		
181			372989,87	1287491,55
	90° 53' 38"	179,45		
182			372987,07	1287670,98
	88° 28' 29"	21,04		
183			372987,63	1287692,01

Название (номер) межевого знака	Дирекционные углы (град. мин. сек.)	Длина линии(м)	X координата	Y координата
	90° 35' 04"	36,28		
184			372987,26	1287728,29
	88° 41' 31"	300,5		
185			372994,12	1288028,71
	86° 52' 41"	77,49		
186			372998,34	1288106,08
	88° 57' 50"	637,63		
187			373009,87	1288743,61
	88° 55' 45"	755,61		
188			373023,99	1289499,09
	89° 27' 54"	92,11		
189			373024,85	1289591,2
	88° 57' 00"	489,01		
190			373033,81	1290080,13
	89° 22' 12"	534,82		
191			373039,69	1290614,92
	89° 08' 43"	262,12		
192			373043,6	1290877,01
	96° 37' 45"	51,02		
193			373037,71	1290927,69
	3° 36' 09"	64,3		
194			373101,88	1290931,73
	5° 04' 25"	21,48		
195			373123,28	1290933,63
	131° 27' 07"	154,59		
196			373020,94	1291049,5
	101° 44' 13"	351,35		
197			372949,47	1291393,5
	122° 34' 52"	193,3		
198			372845,38	1291556,38
	129° 04' 25"	46,71		
199			372815,94	1291592,64
	101° 19' 35"	305,86		
200			372755,87	1291892,54
	94° 17' 14"	162,12		
201			372743,75	1292054,21
	90° 13' 51"	282,83		
202			372742,61	1292337,04
	86° 31' 15"	12,52		
203			372743,37	1292349,54
	333° 39' 59"	40,98		
204			372780,1	1292331,36
	317° 31' 47"	60,56		
205			372824,77	1292290,47
	10° 46' 58"	16,2		
206			372840,68	1292293,5
	36° 06' 36"	17,34		
207			372854,69	1292303,72
	1° 44' 34"	12,5		
208			372867,18	1292304,1
	66° 23' 46"	49,17		
209			372886,87	1292349,16
	113° 06' 34"	33,76		

Название (номер) межевого знака	Дирекционные углы (град. мин. сек.)	Длина линии(м)	X координата	Y координата
210			372873,62	1292380,21
	60° 57' 09"	15,59		
211			372881,19	1292393,84
	7° 06' 17"	24,42		
212			372905,42	1292396,86
	330° 02' 22"	22,73		
213			372925,11	1292385,51
	287° 26' 07"	48,03		
214			372939,5	1292339,69
	335° 54' 30"	15,75		
215			372953,88	1292333,26
	58° 22' 23"	11,56		
216			372959,94	1292343,1
	95° 22' 47"	20,16		
217			372958,05	1292363,17
	52° 30' 17"	20,52		
218			372970,54	1292379,45
	354° 24' 36"	15,6		
219			372986,07	1292377,93
	341° 47' 54"	30,29		
220			373014,84	1292368,47
	50° 19' 58"	20,16		
221			373027,71	1292383,99
	100° 23' 11"	18,86		
222			373024,31	1292402,54
	150° 43' 48"	21,7		
223			373005,38	1292413,15
	184° 51' 41"	22,42		
224			372983,04	1292411,25
	110° 17' 20"	18,57		
225			372976,6	1292428,67
	72° 27' 42"	22,63		
226			372983,42	1292450,25
	27° 39' 00"	17,95		
227			372999,32	1292458,58
	335° 25' 01"	24,57		
228			373021,66	1292448,36
	358° 56' 06"	20,44		
229			373042,1	1292447,98
	65° 55' 16"	19,49		
230			373050,05	1292465,77
	94° 02' 36"	37,58		
231			373047,4	1292503,26
	135° 52' 48"	42,36		
232			373016,99	1292532,75
	31° 39' 07"	145,52		
233			373140,86	1292609,11
	84° 42' 57"	19,65		
234			373142,67	1292628,68
	109° 49' 35"	107,06		
235			373106,36	1292729,39
	88° 17' 52"	161,92		
236			373111,17	1292891,24

Название (номер) межевого знака	Дирекционные углы (град. мин. сек.)	Длина линии(м)	Х координата	У координата
	82° 31' 18"	807,97		
237			373216,33	1293692,34
	83° 12' 09"	1336,5		
238			373374,52	1295019,45
	84° 36' 31"	690,63		
239			373439,41	1295707,02
	112° 38' 03"	43,19		
240			373422,79	1295746,88
	156° 58' 07"	34,17		
241			373391,34	1295760,25
	100° 00' 19"	61,07		
242			373380,73	1295820,39
	88° 08' 57"	72,76		
243			373383,08	1295893,11
	155° 15' 01"	69,46		
244			373320	1295922,19
	163° 00' 53"	49,12		
245			373273,02	1295936,54
	180° 25' 58"	25,16		
246			373247,86	1295936,35
	193° 12' 40"	55,92		
247			373193,42	1295923,57
	184° 13' 09"	29,36		
248			373164,14	1295921,41
	165° 16' 15"	109,3		
249			373058,43	1295949,2
	187° 57' 30"	43,41		
250			373015,44	1295943,19
	214° 50' 06"	43,03		
251			372980,12	1295918,61
	159° 27' 45"	29,05		
252			372952,92	1295928,8
	182° 27' 45"	21,18		
253			372931,76	1295927,89
	202° 45' 13"	26,04		
254			372907,75	1295917,82
	179° 24' 09"	19,18		
255			372888,57	1295918,02
	160° 16' 03"	26,95		
256			372863,2	1295927,12
	174° 39' 11"	72,76		
257			372790,76	1295933,9
	179° 52' 44"	42,61		
258			372748,15	1295933,99
	196° 27' 47"	27,66		
259			372721,62	1295926,15
	213° 12' 27"	38,2		
260			372689,66	1295905,23
	189° 52' 07"	27,13		
261			372662,93	1295900,58
	172° 04' 31"	22,48		
262			372640,66	1295903,68
	140° 29' 53"	45,68		

Название (номер) межевого знака	Дирекционные углы (град. мин. сек.)	Длина линии(м)	X координата	Y координата
263			372605,41	1295932,74
	164° 11' 29"	24,15		
264			372582,17	1295939,32
	171° 17' 54"	33,31		
265			372549,24	1295944,36
	145° 38' 39"	27,45		
266			372526,58	1295959,85
	125° 56' 06"	16,43		
267			372516,94	1295973,15
	107° 59' 36"	26,67		
268			372508,7	1295998,52
	126° 20' 09"	39,48		
269			372485,31	1296030,32
	177° 47' 05"	39,58		
270			372445,76	1296031,85
	198° 44' 14"	43,74		
271			372404,34	1296017,8
	194° 00' 27"	14,54		
272			372390,23	1296014,28
	173° 07' 06"	12,85		
273			372377,47	1296015,82
	123° 41' 57"	34,86		
274			372358,13	1296044,82
	126° 39' 46"	25,46		
275			372342,93	1296065,24
	180° 00' 00"	14,47		
276			372328,46	1296065,24
	212° 22' 03"	15,26		
277			372315,57	1296057,07
	199° 31' 15"	18,85		
278			372297,8	1296050,77
	161° 36' 01"	41,03		
279			372258,87	1296063,72
	135° 00' 00"	20,27		
280			372244,54	1296078,05
	111° 33' 05"	46,82		
281			372227,34	1296121,6
	91° 48' 51"	4,42		
282			372227,2	1296126,02
	155° 41' 19"	9,67		
283			372218,39	1296130
	156° 22' 38"	9,93		
284			372209,29	1296133,98
	177° 19' 34"	18,22		
285			372191,09	1296134,83
	153° 26' 06"	13,98		
286			372178,59	1296141,08
	137° 50' 22"	12,28		
287			372169,49	1296149,32
	130° 19' 06"	12,3		
288			372161,53	1296158,7
	116° 35' 15"	22,88		
289			372151,29	1296179,16

Название (номер) межевого знака	Дирекционные углы (град. мин. сек.)	Длина линии(м)	X координата	Y координата
	110° 30' 23"	32,46		
290			372139,92	1296209,56
	85° 03' 36"	9,99		
291			372140,78	1296219,51
	112° 11' 36"	39,9		
292			372125,71	1296256,45
	110° 59' 37"	66,65		
293			372101,83	1296318,68
	106° 25' 26"	43,25		
294			372089,6	1296360,17
	109° 08' 09"	14,73		
295			372084,77	1296374,09
	126° 51' 45"	15,64		
296			372075,39	1296386,6
	145° 48' 39"	8,6		
297			372068,28	1296391,43
	160° 43' 22"	36,14		
298			372034,17	1296403,36
	148° 57' 20"	58,41		
299			371984,13	1296433,48
	139° 19' 43"	26,61		
300			371963,95	1296450,82
	144° 41' 36"	8,36		
301			371957,13	1296455,65
	163° 35' 42"	23,12		
302			371934,95	1296462,18
	157° 37' 12"	36,59		
303			371901,12	1296476,11
	134° 09' 27"	13,46		
304			371891,74	1296485,77
	130° 37' 18"	18,34		
305			371879,8	1296499,69
	136° 41' 21"	13,67		
306			371869,85	1296509,07
	147° 06' 39"	23,02		
307			371850,52	1296521,57
	154° 14' 48"	17,68		
308			371834,6	1296529,25
	164° 26' 16"	54,01		
309			371782,57	1296543,74
	151° 14' 05"	16,54		
310			371768,07	1296551,7
	147° 21' 43"	21,6		
311			371749,88	1296563,35
	128° 51' 15"	29,92		
312			371731,11	1296586,65
	124° 41' 26"	71,63		
313			371690,34	1296645,55
	141° 01' 06"	25,29		
314			371670,68	1296661,46
	164° 01' 16"	39,85		
315			371632,37	1296672,43
	169° 21' 33"	65,15		

Название (номер) межевого знака	Дирекционные углы (град. мин. сек.)	Длина линии(м)	X координата	Y координата
316			371568,34	1296684,46
	150° 32' 24"	37,9		
317			371535,34	1296703,1
	165° 08' 55"	29,5		
318			371506,83	1296710,66
	175° 30' 27"	35,62		
319			371471,32	1296713,45
	155° 45' 46"	22,02		
320			371451,24	1296722,49
	144° 34' 53"	76,13		
321			371389,2	1296766,61
	149° 13' 11"	47,15		
322			371348,69	1296790,74
	247° 01' 45"	57,5		
323			371326,25	1296737,8
	251° 26' 34"	63,66		
324			371305,99	1296677,45
	259° 47' 11"	39,36		
325			371299,01	1296638,71
	269° 27' 55"	82,51		
326			371298,24	1296556,2
	217° 00' 17"	102,84		
327			371216,11	1296494,3
	219° 28' 36"	218,56		
328			371047,41	1296355,35
	180° 07' 02"	469,69		
329			370577,72	1296354,39
	183° 58' 30"	256,92		
330			370321,42	1296336,58
	184° 58' 45"	58,07		
331			370263,57	1296331,54
	184° 52' 16"	59,35		
332			370204,43	1296326,5
	160° 05' 52"	24,21		
333			370181,67	1296334,74
	168° 31' 48"	45,61		
334			370136,97	1296343,81
	174° 29' 42"	68,17		
335			370069,11	1296350,35
	176° 19' 37"	63,84		
336			370005,4	1296354,44
	173° 22' 01"	63,11		
337			369942,71	1296361,73
	191° 29' 42"	13,35		
338			369929,63	1296359,07
	197° 15' 19"	23,19		
339			369907,48	1296352,19
	197° 02' 03"	44,89		
340			369864,56	1296339,04
	183° 07' 12"	76,43		
341			369788,24	1296334,88
	165° 48' 49"	5,55		
342			369782,86	1296336,24

Название (номер) межевого знака	Дирекционные углы (град. мин. сек.)	Длина линии(м)	Х координата	У координата
	142° 16' 12"	15,59		
343			369770,53	1296345,78
	140° 31' 32"	13,51		
344			369760,1	1296354,37
	160° 06' 50"	23,72		
345			369737,79	1296362,44
	169° 07' 29"	8,53		
346			369729,41	1296364,05
	159° 09' 25"	92,27		
347			369643,18	1296396,88
	167° 24' 03"	28,24		
348			369615,62	1296403,04
	175° 13' 05"	54,34		
349			369561,47	1296407,57
	168° 43' 12"	97,24		
350			369466,11	1296426,59
	175° 31' 05"	32,76		
351			369433,45	1296429,15
	195° 10' 28"	37,36		
352			369397,39	1296419,37
	205° 29' 06"	110,79		
353			369297,38	1296371,7
	201° 42' 48"	79,63		
354			369223,4	1296342,24
	182° 32' 29"	11,05		
355			369212,36	1296341,75
	178° 45' 25"	22,59		
356			369189,78	1296342,24
	174° 42' 13"	6,61		
357			369183,2	1296342,85
	195° 29' 00"	9,03		
358			369174,5	1296340,44
	230° 11' 27"	21,18		
359			369160,94	1296324,17
	241° 42' 23"	43,29		
360			369140,42	1296286,05
	252° 02' 49"	12,78		
361			369136,48	1296273,89
	234° 57' 44"	57,31		
362			369103,58	1296226,97
	225° 15' 51"	73,61		
363			369051,77	1296174,68
	216° 47' 53"	36,73		
364			369022,36	1296152,68
	204° 08' 49"	24,59		
365			368999,92	1296142,62
	203° 06' 34"	50,68		
366			368953,31	1296122,73
	207° 58' 15"	75,84		
367			368886,33	1296087,16
	198° 47' 20"	34,8		
368			368853,38	1296075,95
	187° 14' 10"	24,93		

Название (номер) межевого знака	Дирекционные углы (град. мин. сек.)	Длина линии(м)	X координата	Y координата
369			368828,65	1296072,81
	181° 48' 00"	60,17		
370			368768,51	1296070,92
	188° 24' 33"	37,75		
371			368731,17	1296065,4
	183° 54' 06"	21,31		
372			368709,91	1296063,95
	169° 57' 01"	16,68		
373			368693,49	1296066,86
	171° 59' 20"	32,65		
374			368661,16	1296071,41
	181° 48' 46"	58,8		
375			368602,39	1296069,55
	169° 12' 57"	2,14		
376			368600,29	1296069,95
	217° 26' 36"	9,19		
377			368592,99	1296064,36
	170° 10' 31"	14,3		
378			368578,9	1296066,8
	156° 06' 42"	32,18		
379			368549,48	1296079,83
	168° 47' 10"	17,53		
380			368532,28	1296083,24
	171° 20' 44"	33,23		
381			368499,43	1296088,24
	161° 51' 05"	4,43		
382			368495,22	1296089,62
	182° 45' 10"	21,65		
383			368473,59	1296088,58
	144° 50' 43"	28		
384			368450,7	1296104,7
	160° 30' 37"	13,4		
385			368438,07	1296109,17
	162° 04' 46"	61,29		
386			368379,75	1296128,03
	155° 34' 59"	61,57		
387			368323,69	1296153,48
	153° 42' 51"	78,94		
388			368252,91	1296188,44
	154° 36' 34"	62,83		
389			368196,15	1296215,38
	144° 12' 49"	53,83		
390			368152,48	1296246,86
	143° 28' 29"	56,19		
391			368107,33	1296280,3
	156° 21' 16"	10,1		
392			368098,08	1296284,35
	156° 22' 08"	18,26		
393			368081,35	1296291,67
	166° 16' 40"	1,77		
394			368079,63	1296292,09
	169° 06' 43"	33,56		
395			368046,67	1296298,43

Название (номер) межевого знака	Дирекционные углы (град. мин. сек.)	Длина линии(м)	X координата	Y координата
	127° 59' 49"	63,85		
396			368007,36	1296348,75
	182° 56' 25"	51,08		
397			367956,35	1296346,13
	122° 58' 26"	81,21		
398			367912,15	1296414,26
	137° 21' 03"	60,34		
399			367867,77	1296455,14
	155° 23' 06"	96,47		
400			367780,07	1296495,32
	183° 17' 30"	36,4		
401			367743,73	1296493,23
	195° 27' 04"	55,1		
402			367690,62	1296478,55
	182° 35' 15"	46,52		
403			367644,15	1296476,45
	164° 41' 29"	42,38		
404			367603,27	1296487,64
	150° 32' 57"	58,98		
405			367551,91	1296516,64
	176° 09' 31"	36,42		
406			367515,57	1296519,08
	200° 44' 08"	24,66		
407			367492,51	1296510,35
	233° 52' 55"	32,01		
408			367473,64	1296484,49
	177° 50' 05"	37,06		
409			367436,61	1296485,89
	170° 42' 42"	75,77		
410			367361,83	1296498,12
	203° 33' 20"	29,73		
411			367334,58	1296486,24
	216° 31' 53"	70,44		
412			367277,98	1296444,31
	200° 16' 56"	51,41		
413			367229,76	1296426,49
	211° 00' 18"	78,68		
414			367162,32	1296385,96
	173° 37' 06"	53,44		
415			367109,21	1296391,9
	275° 28' 24"	40,36		
416			367113,06	1296351,72
	293° 11' 49"	133,06		
417			367165,47	1296229,42
	300° 41' 11"	49,97		
418			367190,97	1296186,45
	310° 50' 33"	71,59		
419			367237,79	1296132,29
	319° 06' 05"	65,65		
420			367287,41	1296089,31
	247° 05' 36"	74,51		
421			367258,41	1296020,68
	248° 52' 02"	581,34		

Название (номер) межевого знака	Дирекционные углы (град. мин. сек.)	Длина линии(м)	X координата	Y координата
422			367048,82	1295478,44
	248° 35' 30"	163,2		
423			366989,25	1295326,5
	248° 20' 20"	9,1		
424			366985,89	1295318,04
	250° 41' 10"	103,71		
425			366951,59	1295220,17
	173° 18' 34"	119,74		
426			366832,67	1295234,12
	182° 28' 22"	62,81		
427			366769,92	1295231,41
	185° 53' 30"	64,59		
428			366705,67	1295224,78
	177° 26' 01"	48,24		
429			366657,48	1295226,94
	203° 57' 32"	66,98		
430			366596,27	1295199,74
	228° 57' 23"	106,89		
431			366526,08	1295119,12
	200° 54' 34"	141,95		
432			366393,48	1295068,46
	186° 37' 37"	207,71		
433			366187,16	1295044,49
	145° 55' 13"	48,11		
434			366147,31	1295071,45
	156° 08' 58"	4,15		
435			366143,51	1295073,13
	155° 23' 38"	41,21		
436			366106,04	1295090,29
	158° 05' 50"	102,94		
437			366010,53	1295128,69
	157° 14' 54"	99,32		
438			365918,94	1295167,1
	154° 00' 05"	52,01		
439			365872,19	1295189,9
	162° 46' 51"	103,88		
440			365772,97	1295220,65
	165° 21' 55"	104,73		
441			365671,64	1295247,11
	164° 38' 01"	172,91		
442			365504,91	1295292,93
	164° 33' 00"	97,41		
443			365411,02	1295318,88
	164° 17' 45"	69,83		
444			365343,8	1295337,78
	160° 46' 25"	130,49		
445			365220,59	1295380,75
	165° 48' 57"	54,48		
446			365167,77	1295394,1
	253° 14' 34"	112,86		
447			365135,23	1295286,03
	250° 53' 56"	69,89		
448			365112,36	1295219,99

Название (номер) межевого знака	Дирекционные углы (град. мин. сек.)	Длина линии(м)	X координата	Y координата
	134° 09' 22"	33,61		
449			365088,95	1295244,1
	170° 44' 35"	32,57		
450			365056,8	1295249,34
	141° 46' 49"	35,58		
451			365028,85	1295271,35
	164° 09' 52"	24,33		
452			365005,44	1295277,99
	222° 58' 28"	21,01		
453			364990,07	1295263,67
	172° 21' 06"	18,33		
454			364971,9	1295266,11
	219° 34' 42"	23,57		
455			364953,73	1295251,09
	169° 31' 18"	19,19		
456			364934,86	1295254,58
	229° 09' 05"	17,09		
457			364923,68	1295241,65
	182° 54' 41"	54,93		
458			364868,82	1295238,86
	222° 22' 58"	86,56		
459			364804,88	1295180,51
	205° 35' 38"	36,41		
460			364772,04	1295164,78
	173° 18' 50"	51,02		
461			364721,37	1295170,72
	191° 18' 18"	46,32		
462			364675,95	1295161,64
	163° 17' 45"	21,88		
463			364654,99	1295167,93
	180° 00' 00"	19,92		
464			364635,07	1295167,93
	141° 05' 00"	23,35		
465			364616,9	1295182,6
	93° 16' 33"	24,5		
466			364615,5	1295207,06
	132° 59' 59"	70,7		
467			364567,28	1295258,77
	185° 10' 03"	15,43		
468			364551,91	1295257,38
	231° 43' 01"	84,82		
469			364499,36	1295190,8
	261° 59' 28"	21,39		
470			364496,38	1295169,62
	290° 43' 51"	33,79		
471			364508,34	1295138,02
	298° 44' 25"	26,74		
472			364521,2	1295114,57
	264° 15' 19"	46,75		
473			364516,52	1295068,05
	229° 51' 21"	89,05		
474			364459,11	1294999,98
	229° 42' 16"	102,25		

Название (номер) межевого знака	Дирекционные углы (град. мин. сек.)	Длина линии(м)	X координата	Y координата
475			364392,98	1294921,99
	217° 15' 13"	76,44		
476			364332,14	1294875,72
	214° 23' 26"	48,78		
477			364291,89	1294848,17
	194° 15' 22"	54,37		
478			364239,19	1294834,78
	181° 53' 13"	72,89		
479			364166,34	1294832,38
	129° 47' 08"	43,88		
480			364138,26	1294866,1
	105° 15' 07"	46,87		
481			364125,93	1294911,32
	127° 20' 25"	87,48		
482			364072,87	1294980,87
	99° 33' 31"	69,37		
483			364061,35	1295049,28
	123° 49' 29"	90,88		
484			364010,76	1295124,78
	181° 29' 28"	53,8		
485			363956,98	1295123,38
	144° 26' 31"	52,41		
486			363914,34	1295153,86
	220° 27' 42"	84,09		
487			363850,36	1295099,29
	173° 08' 05"	77,13		
488			363773,78	1295108,51
	206° 54' 02"	93,21		
489			363690,66	1295066,34
	239° 05' 18"	77,3		
490			363650,95	1295000,02
	228° 52' 01"	48,02		
491			363619,36	1294963,85
	233° 56' 02"	39,07		
492			363596,36	1294932,27
	257° 20' 56"	40,13		
493			363587,57	1294893,11
	256° 04' 12"	45,78		
494			363576,55	1294848,68
	223° 21' 54"	75,83		
495			363521,42	1294796,61
	315° 53' 17"	42,42		
496			363551,88	1294767,08
	319° 25' 57"	33,12		
497			363577,04	1294745,54
	295° 12' 14"	22,03		
498			363586,42	1294725,61
	241° 19' 16"	94,21		
499			363541,21	1294642,96
	243° 10' 16"	56,3		
500			363515,8	1294592,72
	244° 02' 29"	25,77		
501			363504,52	1294569,55

Название (номер) межевого знака	Дирекционные углы (град. мин. сек.)	Длина линии(м)	Х координата	У координата
	218° 01' 57"	70,88		
502			363448,69	1294525,88
	260° 29' 59"	84,52		
503			363434,74	1294442,52
	208° 02' 15"	89,29		
504			363355,93	1294400,55
	263° 32' 55"	38,09		
505			363351,65	1294362,7
	272° 54' 11"	40,08		
506			363353,68	1294322,67
	268° 10' 37"	25,46		
507			363352,87	1294297,22
	245° 54' 44"	20,9		
508			363344,34	1294278,14
	235° 15' 54"	26,31		
509			363329,35	1294256,52
	217° 44' 23"	35,7		
510			363301,12	1294234,67
	251° 07' 01"	40,85		
511			363287,9	1294196,02
	258° 41' 24"	25,7		
512			363282,86	1294170,82
	267° 28' 55"	35,96		
513			363281,28	1294134,89
	275° 34' 19"	36,56		
514			363284,83	1294098,5
	259° 38' 15"	16,01		
515			363281,95	1294082,75
	245° 29' 21"	13,47		
516			363276,36	1294070,49
	263° 04' 54"	12,04		
517			363274,91	1294058,54
	278° 33' 29"	42,4		
518			363281,22	1294016,61
	271° 18' 21"	16,23		
519			363281,59	1294000,38
	257° 52' 24"	10,04		
520			363279,48	1293990,56
	242° 17' 54"	35,17		
521			363263,13	1293959,42
	225° 33' 08"	19,08		
522			363249,77	1293945,8
	250° 58' 05"	14,57		
523			363245,02	1293932,03
	273° 32' 07"	17,35		
524			363246,09	1293914,71
	288° 06' 44"	12,35		
525			363249,93	1293902,97
	299° 31' 22"	20,8		
526			363260,18	1293884,87
	278° 32' 34"	7,07		
527			363261,23	1293877,88
	243° 50' 25"	9,48		

Название (номер) межевого знака	Дирекционные углы (град. мин. сек.)	Длина линии(м)	X координата	Y координата
528			363257,05	1293869,37
	238° 25' 55"	45,69		
529			363233,13	1293830,44
	247° 44' 30"	28,41		
530			363222,37	1293804,15
	266° 59' 56"	23,11		
531			363221,16	1293781,07
	279° 48' 22"	17,26		
532			363224,1	1293764,06
	305° 34' 23"	13,17		
533			363231,76	1293753,35
	334° 09' 56"	17,19		
534			363247,23	1293745,86
	285° 25' 26"	10,42		
535			363250	1293735,82
	272° 07' 32"	24,27		
536			363250,9	1293711,57
	262° 00' 47"	20,94		
537			363247,99	1293690,83
	239° 49' 30"	16,19		
538			363239,85	1293676,83
	241° 42' 22"	34,39		
539			363223,55	1293646,55
	333° 14' 19"	6,53		
540			363229,38	1293643,61
	346° 48' 50"	34,98		
541			363263,44	1293635,63
	286° 43' 14"	15,43		
542			363267,88	1293620,85
	268° 48' 58"	17,42		
543			363267,52	1293603,43
	251° 20' 41"	8,22		
544			363264,89	1293595,64
	177° 15' 58"	32,29		
545			363232,64	1293597,18
	251° 21' 42"	9,79		
546			363229,51	1293587,9
	277° 44' 54"	16,99		
547			363231,8	1293571,07
	294° 25' 11"	15,65		
548			363238,27	1293556,82
	301° 50' 52"	28,9		
549			363253,52	1293532,27
	292° 31' 33"	20,13		
550			363261,23	1293513,68
	275° 52' 50"	15,42		
551			363262,81	1293498,34
	239° 22' 15"	7,64		
552			363258,92	1293491,77
	198° 32' 18"	10,51		
553			363248,96	1293488,43
	183° 36' 36"	9,53		
554			363239,45	1293487,83

Название (номер) межевого знака	Дирекционные углы (град. мин. сек.)	Длина линии(м)	X координата	Y координата
	153° 50' 34"	12,57		
555			363228,17	1293493,37
	137° 24' 51"	20,98		
556			363212,72	1293507,57
	231° 46' 03"	9,42		
557			363206,89	1293500,17
	252° 57' 21"	22,28		
558			363200,36	1293478,87
	268° 13' 12"	18,03		
559			363199,8	1293460,85
	283° 32' 35"	27,33		
560			363206,2	1293434,28
	244° 34' 40"	37,22		
561			363190,22	1293400,66
	263° 37' 01"	11,78		
562			363188,91	1293388,95
	279° 48' 37"	32,22		
563			363194,4	1293357,2
	283° 34' 17"	56,51		
564			363207,66	1293302,27
	289° 49' 38"	50,89		
565			363224,92	1293254,4
	277° 24' 03"	42,78		
566			363230,43	1293211,98
	268° 15' 42"	44,17		
567			363229,09	1293167,83
	260° 14' 11"	34,38		
568			363223,26	1293133,95
	253° 58' 44"	66,6		
569			363204,88	1293069,94
	259° 02' 15"	17,14		
570			363201,62	1293053,11
	270° 00' 00"	14,51		
571			363201,62	1293038,6
	282° 06' 18"	7,77		
572			363203,25	1293031
	303° 02' 59"	3,72		
573			363205,28	1293027,88
	335° 04' 09"	12,86		
574			363216,94	1293022,46
	349° 16' 45"	37,95		
575			363254,23	1293015,4
	330° 09' 47"	17		
576			363268,98	1293006,94
	290° 26' 36"	17,24		
577			363275	1292990,79
	267° 55' 06"	20,37		
578			363274,26	1292970,43
	249° 55' 51"	32,38		
579			363263,15	1292940,02
	253° 36' 51"	26,44		
580			363255,69	1292914,65
	272° 21' 23"	4,86		

Название (номер) межевого знака	Дирекционные углы (град. мин. сек.)	Длина линии(м)	X координата	Y координата
581			363255,89	1292909,79
	313° 18' 11"	18,39		
582			363268,5	1292896,41
	298° 26' 00"	15,23		
583			363275,75	1292883,02
	286° 59' 15"	13,9		
584			363279,81	1292869,73
	272° 09' 31"	34,51		
585			363281,11	1292835,24
	267° 07' 04"	41,96		
586			363279	1292793,33
	276° 44' 40"	39,59		
587			363283,65	1292754,01
	299° 27' 36"	9,48		
588			363288,31	1292745,76
	323° 34' 46"	24,74		
589			363308,22	1292731,07
	335° 00' 01"	10,15		
590			363317,42	1292726,78
	313° 32' 00"	9,67		
591			363324,08	1292719,77
	286° 30' 01"	14,89		
592			363328,31	1292705,49
	280° 40' 28"	10,26		
593			363330,21	1292695,41
	298° 09' 49"	9,62		
594			363334,75	1292686,93
	323° 29' 12"	7,71		
595			363340,95	1292682,34
	334° 07' 42"	17,74		
596			363356,91	1292674,6
	358° 03' 10"	20,6		
597			363377,5	1292673,9
	344° 16' 57"	11,74		
598			363388,8	1292670,72
	332° 03' 15"	9,84		
599			363397,49	1292666,11
	309° 10' 25"	8,71		
600			363402,99	1292659,36
	297° 31' 49"	6,9		
601			363406,18	1292653,24
	332° 37' 55"	34,78		
602			363437,07	1292637,25
	310° 26' 08"	6,75		
603			363441,45	1292632,11
	301° 12' 18"	38,7		
604			363461,5	1292599,01
	306° 21' 53"	25,86		
605			363476,83	1292578,19
	306° 52' 12"	11,35		
606			363483,64	1292569,11
	297° 26' 25"	28,69		
607			363496,86	1292543,65

Название (номер) межевого знака	Дирекционные углы (град. мин. сек.)	Длина линии(м)	Х координата	У координата
	310° 10' 28"	33,2		
608			363518,28	1292518,28
	316° 17' 11"	25,83		
609			363536,95	1292500,43
	287° 04' 48"	24,21		
610			363544,06	1292477,29
	279° 27' 00"	22,9		
611			363547,82	1292454,7
	300° 52' 35"	15,76		
612			363555,91	1292441,17
	321° 28' 16"	34,19		
613			363582,66	1292419,87
	325° 23' 21"	37,8		
614			363613,77	1292398,4
	298° 22' 07"	19,47		
615			363623,02	1292381,27
	279° 00' 26"	16,35		
616			363625,58	1292365,12
	264° 50' 42"	32,83		
617			363622,63	1292332,42
	256° 29' 21"	55		
618			363609,78	1292278,94
	270° 15' 03"	38,82		
619			363609,95	1292240,12
	295° 46' 33"	5,52		
620			363612,35	1292235,15
	339° 19' 08"	7,5		
621			363619,37	1292232,5
	10° 16' 02"	8,19		
622			363627,43	1292233,96
	47° 23' 42"	13,03		
623			363636,25	1292243,55
	52° 29' 32"	14,37		
624			363645	1292254,95
	37° 07' 51"	10,54		
625			363653,4	1292261,31
	7° 31' 45"	8,09		
626			363661,42	1292262,37
	359° 55' 12"	7,15		
627			363668,57	1292262,36
	326° 35' 56"	7,7		
628			363675	1292258,12
	317° 24' 23"	13,98		
629			363685,29	1292248,66
	275° 54' 31"	8,06		
630			363686,12	1292240,64
	270° 27' 34"	18,7		
631			363686,27	1292221,94
	319° 59' 41"	32,32		
632			363711,03	1292201,16
	284° 08' 52"	22,42		
633			363716,51	1292179,42
	257° 29' 20"	10,48		

Название (номер) межевого знака	Дирекционные углы (град. мин. сек.)	Длина линии(м)	X координата	Y координата
634			363714,24	1292169,19
	227° 30' 24"	22,8		
635			363698,84	1292152,38
	222° 08' 49"	23,72		
636			363681,25	1292136,46
	233° 25' 47"	16,45		
637			363671,45	1292123,25
	251° 07' 43"	8,72		
638			363668,63	1292115
	314° 16' 42"	5,61		
639			363672,55	1292110,98
	327° 38' 24"	15,41		
640			363685,57	1292102,73
	320° 15' 38"	11,11		
641			363694,11	1292095,63
	303° 08' 46"	10,22		
642			363699,7	1292087,07
	284° 50' 12"	11,29		
643			363702,59	1292076,16
	269° 39' 32"	11,76		
644			363702,52	1292064,4
	266° 10' 50"	21,47		
645			363701,09	1292042,98
	257° 52' 44"	19,81		
646			363696,93	1292023,61
	275° 49' 08"	20,52		
647			363699,01	1292003,2
	300° 23' 22"	16,43		
648			363707,32	1291989,03
	309° 37' 27"	50,11		
649			363739,28	1291950,43
	317° 25' 08"	19,94		
650			363753,96	1291936,94
	272° 52' 54"	8,95		
651			363754,41	1291928
	222° 25' 43"	79,59		
652			363695,66	1291874,3
	235° 10' 27"	30,22		
653			363678,4	1291849,49
	259° 37' 44"	22,39		
654			363674,37	1291827,47
	266° 27' 10"	23,27		
655			363672,93	1291804,24
	272° 26' 05"	50,38		
656			363675,07	1291753,91
	261° 08' 06"	32,64		
657			363670,04	1291721,66
	271° 49' 23"	7,54		
658			363670,28	1291714,12
	307° 08' 58"	9,84		
659			363676,22	1291706,28
	334° 39' 55"	9,58		
660			363684,88	1291702,18

Название (номер) межевого знака	Дирекционные углы (град. мин. сек.)	Длина линии(м)	X координата	Y координата
	359° 20' 17"	26,83		
661			363711,71	1291701,87
	312° 04' 21"	18,97		
662			363724,42	1291687,79
	295° 53' 08"	11,32		
663			363729,36	1291677,61
	328° 29' 16"	45,32		
664			363768	1291653,92
	315° 59' 13"	22,58		
665			363784,24	1291638,23
	301° 52' 51"	32,68		
666			363801,5	1291610,48
	293° 03' 50"	59,17		
667			363824,68	1291556,04
	301° 40' 56"	56,21		
668			363854,2	1291508,21
	326° 50' 12"	21,72		
669			363872,38	1291496,33
	2° 41' 19"	9,38		
670			363881,75	1291496,77
	91° 09' 53"	16,23		
671			363881,42	1291513
	64° 21' 57"	3,03		
672			363882,73	1291515,73
	4° 55' 07"	15,05		
673			363897,72	1291517,02
	349° 24' 59"	54,77		
674			363951,56	1291506,96
	331° 43' 05"	14,48		
675			363964,31	1291500,1
	301° 10' 39"	6,9		
676			363967,88	1291494,2
	273° 25' 13"	6,87		
677			363968,29	1291487,34
	250° 49' 24"	10,02		
678			363965	1291477,88
	236° 33' 55"	8,71		
679			363960,2	1291470,61
	268° 53' 18"	21,13		
680			363959,79	1291449,48
	312° 00' 49"	11,27		
681			363967,33	1291441,11
	350° 27' 42"	12,37		
682			363979,53	1291439,06
	32° 33' 27"	30,59		
683			364005,31	1291455,52
	1° 54' 15"	7,52		
684			364012,83	1291455,77
	349° 38' 14"	7,95		
685			364020,65	1291454,34
	317° 58' 41"	27,08		
686			364040,77	1291436,21
	20° 54' 37"	15,52		

Название (номер) межевого знака	Дирекционные углы (град. мин. сек.)	Длина линии(м)	Х координата	У координата
687			364055,27	1291441,75
	37° 09' 52"	11,67		
688			364064,57	1291448,8
	356° 45' 51"	8,5		
689			364073,06	1291448,32
	280° 17' 45"	17,06		
690			364076,11	1291431,53
	267° 12' 07"	15,57		
691			364075,35	1291415,98
	245° 59' 15"	43,08		
692			364057,82	1291376,63
	258° 25' 01"	9,46		
693			364055,92	1291367,36
	277° 12' 00"	13,24		
694			364057,58	1291354,22
	320° 08' 27"	10,97		
695			364066	1291347,19
	355° 04' 48"	7		
696			364072,97	1291346,59
	1° 49' 30"	20,41		
697			364093,37	1291347,24
	334° 29' 23"	6,32		
698			364099,07	1291344,52
	319° 54' 10"	12,58		
699			364108,69	1291336,42
	304° 26' 34"	27,86		
700			364124,45	1291313,44
	284° 41' 44"	20,66		
701			364129,69	1291293,46
	263° 11' 13"	26,89		
702			364126,5	1291266,76
	246° 50' 11"	62,49		
703			364101,92	1291209,31
	270° 26' 27"	51,98		
704			364102,32	1291157,33
	281° 15' 54"	22,57		
705			364106,73	1291135,19
	235° 26' 38"	26,6		
706			364091,64	1291113,28
	267° 31' 12"	33,97		
707			364090,17	1291079,34
	256° 11' 59"	22,97		
708			364084,69	1291057,03
	231° 13' 10"	46,73		
709			364055,42	1291020,6
	276° 40' 47"	23,3		
710			364058,13	1290997,46
	284° 56' 29"	65,86		
711			364075,11	1290933,83
	270° 38' 43"	73,7		
712			364075,94	1290860,13
	252° 40' 45"	29,76		
713			364067,08	1290831,72

Название (номер) межевого знака	Дирекционные углы (град. мин. сек.)	Длина линии(м)	X координата	Y координата
	240° 35' 23"	58,38		
714			364038,41	1290780,86
	237° 17' 20"	25,65		
715			364024,55	1290759,28
	252° 42' 29"	29,17		
716			364015,88	1290731,43
	268° 38' 59"	14		
717			364015,55	1290717,43
	318° 28' 44"	17,36		
718			364028,55	1290705,92
	326° 18' 18"	31,85		
719			364055,05	1290688,25
	315° 33' 40"	23,11		
720			364071,55	1290672,07
	272° 33' 11"	15,27		
721			364072,23	1290656,82
	258° 57' 33"	20,05		
722			364068,39	1290637,14
	243° 27' 53"	17,15		
723			364060,73	1290621,8
	230° 19' 14"	20,36		
724			364047,73	1290606,13
	250° 12' 57"	4,43		
725			364046,23	1290601,96
	303° 55' 45"	41,21		
726			364069,23	1290567,77
	257° 33' 32"	16,29		
727			364065,72	1290551,86
	196° 35' 34"	19,58		
728			364046,96	1290546,27
	252° 20' 06"	23,53		
729			364039,82	1290523,85
	204° 53' 46"	25,49		
730			364016,7	1290513,12
	209° 58' 08"	12,05		
731			364006,26	1290507,1
	239° 36' 40"	10,6		
732			364000,9	1290497,96
	263° 59' 04"	8,97		
733			363999,96	1290489,04
	252° 49' 39"	42,34		
734			363987,46	1290448,59
	263° 19' 11"	28,28		
735			363984,17	1290420,5
	350° 50' 16"	97,03		
736			364079,96	1290405,05
	322° 40' 38"	12,65		
737			364090,02	1290397,38
	330° 56' 43"	17,61		
738			364105,41	1290388,83
	341° 48' 08"	21,39		
739			364125,73	1290382,15
	348° 31' 06"	70,68		

Название (номер) межевого знака	Дирекционные углы (град. мин. сек.)	Длина линии(м)	Х координата	У координата
740			364195	1290368,08
	281° 30' 33"	18,04		
741			364198,6	1290350,4
	230° 58' 41"	20,5		
742			364185,69	1290334,47
	203° 37' 53"	31,81		
743			364156,55	1290321,72
	252° 00' 14"	63,18		
744			364137,03	1290261,63
	262° 55' 50"	74,35		
745			364127,88	1290187,85
	273° 15' 58"	47,92		
746			364130,61	1290140,01
	285° 22' 58"	56,24		
747			364145,53	1290085,78
	302° 39' 58"	60,84		
748			364178,37	1290034,56
	312° 15' 14"	58,45		
749			364217,67	1289991,3
	301° 09' 32"	52,88		
750			364245,03	1289946,05
	287° 36' 18"	42,78		
751			364257,97	1289905,27
	285° 06' 46"	51,51		
752			364271,4	1289855,54
	302° 31' 41"	47,18		
753			364296,77	1289815,76
	334° 53' 50"	52,75		
754			364344,54	1289793,38
	352° 55' 16"	84,72		
755			364428,61	1289782,94
	4° 51' 50"	121,36		
756			364549,53	1289793,23
	349° 21' 00"	137,44		
757			364684,6	1289767,83
	247° 25' 42"	34,68		
758			364671,29	1289735,81
	240° 23' 39"	68,03		
759			364637,68	1289676,66
	262° 26' 42"	66,09		
760			364628,99	1289611,14
	289° 00' 15"	84,66		
761			364656,56	1289531,09
	258° 33' 28"	41,64		
762			364648,3	1289490,28
	254° 38' 55"	36,56		
763			364638,62	1289455,02
	295° 30' 13"	29,94		
764			364651,51	1289428
	305° 03' 18"	43,2		
765			364676,32	1289392,64
	322° 26' 15"	58,23		
766			364722,48	1289357,14

Название (номер) межевого знака	Дирекционные углы (град. мин. сек.)	Длина линии(м)	X координата	Y координата
	357° 52' 35"	121,44		
767			364843,84	1289352,64
	0° 51' 39"	96,52		
768			364940,35	1289354,09
	6° 40' 05"	82,42		
769			365022,21	1289363,66
	344° 05' 39"	39,92		
770			365060,6	1289352,72
	284° 37' 59"	74,5		
771			365079,42	1289280,64
	298° 56' 01"	48,8		
772			365103,03	1289237,93
	316° 55' 17"	56,73		
773			365144,47	1289199,18
	359° 57' 15"	74,8		
774			365219,27	1289199,12
	33° 28' 41"	56,96		
775			365266,78	1289230,54
	42° 48' 24"	78,16		
776			365324,12	1289283,65
	53° 22' 03"	61,32		
777			365360,71	1289332,86
	38° 43' 49"	45,65		
778			365396,32	1289361,42
	11° 03' 32"	100,67		
779			365495,12	1289380,73
	28° 39' 13"	27,61		
780			365519,35	1289393,97
	66° 58' 32"	27,66		
781			365530,17	1289419,43
	78° 03' 12"	30		
782			365536,38	1289448,78
	40° 07' 29"	41,85		
783			365568,38	1289475,75
	20° 21' 37"	72,57		
784			365636,42	1289501
	18° 06' 01"	92,6		
785			365724,44	1289529,77
	26° 00' 09"	65,58		
786			365783,38	1289558,52
	20° 19' 30"	33,66		
787			365814,94	1289570,21
	12° 13' 44"	48,06		
788			365861,91	1289580,39
	18° 36' 06"	58,69		
789			365917,53	1289599,11
	19° 47' 26"	40,91		
790			365956,02	1289612,96
	18° 43' 20"	21,43		
791			365976,32	1289619,84
	17° 43' 27"	53,02		
792			366026,82	1289635,98
	14° 29' 58"	58,19		

Название (номер) межевого знака	Дирекционные углы (град. мин. сек.)	Длина линии(м)	X координата	Y координата
793			366083,16	1289650,55
	22° 58' 37"	27,15		
794			366108,16	1289661,15
	261° 00' 59"	952,99		
795			365959,35	1288719,85
	261° 37' 32"	134,3		
796			365939,79	1288586,98
	339° 14' 05"	24,03		
797			365962,26	1288578,46
	79° 51' 00"	138,06		
798			365986,59	1288714,36
	355° 59' 12"	12,43		
799			365998,99	1288713,49
	26° 46' 06"	20,16		
800			366016,99	1288722,57
	339° 46' 47"	24,77		
801			366040,23	1288714,01
	307° 59' 54"	212,84		
802			366171,26	1288546,29
	222° 45' 01"	142,49		
803			366066,63	1288449,57
	229° 19' 15"	59,03		
804			366028,15	1288404,8
	298° 25' 26"	78,72		
805			366065,62	1288335,57
	298° 10' 51"	310,7		
806			366212,35	1288061,7
	49° 07' 14"	168,08		
807			366322,35	1288188,78
	335° 44' 18"	29,37		
808			366349,13	1288176,71
	328° 19' 25"	213,74		
809			366531,03	1288064,47
	347° 43' 14"	137,25		
810			366665,14	1288035,28
	353° 54' 33"	107,54		
811			366772,07	1288023,87
	342° 11' 52"	51,84		
812			366821,43	1288008,02
	58° 04' 56"	393,34		
813			367029,39	1288341,89
	58° 04' 54"	255,93		
814			367164,7	1288559,12
	309° 57' 20"	25,41		
815			367181,02	1288539,64
	309° 51' 12"	38,39		
816			367205,62	1288510,17
	305° 15' 31"	131,01		
817			367281,25	1288403,19
	301° 56' 08"	165,32		
818			367368,7	1288262,89
	301° 46' 39"	191,64		
819			367469,62	1288099,98

Название (номер) межевого знака	Дирекционные углы (град. мин. сек.)	Длина линии(м)	X координата	Y координата
	300° 32' 39"	642,28		
820			367796,03	1287546,82
	288° 52' 55"	30		
821			367805,74	1287518,43
	291° 51' 00"	21,87		
822			367813,88	1287498,13
	215° 04' 19"	16,45		
823			367800,42	1287488,68
	235° 39' 20"	110,98		
824			367737,81	1287397,05
	238° 35' 48"	80,01		
825			367696,12	1287328,76
	243° 22' 51"	52,09		
826			367672,78	1287282,19
	254° 32' 49"	71,61		
827			367653,7	1287213,17
	252° 59' 24"	173,07		
828			367603,07	1287047,67
	254° 06' 37"	223,24		
829			367541,95	1286832,96
	255° 54' 35"	54,06		
830			367528,79	1286780,53
	258° 46' 45"	129,86		
831			367503,52	1286653,15
	252° 31' 05"	46		
832			367489,7	1286609,27
	256° 01' 06"	15,31		
833			367486	1286594,41
	221° 18' 47"	5,94		
834			367481,54	1286590,49
	188° 46' 40"	1,38		
835			367480,18	1286590,28
	336° 17' 56"	15,57		
836			367494,44	1286584,02
	343° 04' 04"	113,96		
837			367603,46	1286550,83
	343° 03' 51"	119,05		
838			367717,35	1286516,15
	267° 41' 33"	10,93		
839			367716,91	1286505,23
	339° 56' 38"	2,01		
840			367718,8	1286504,54
	262° 39' 14"	35,66		
841			367714,24	1286469,17
	343° 24' 30"	46,89		
842			367759,18	1286455,78
	254° 32' 05"	14,1		
843			367755,42	1286442,19
	257° 12' 20"	59,65		
844			367742,21	1286384,02
	265° 08' 29"	54,67		
845			367737,58	1286329,55
	272° 30' 42"	41,76		

Название (номер) межевого знака	Дирекционные углы (град. мин. сек.)	Длина линии(м)	Х координата	У координата
846			367739,41	1286287,83
	277° 03' 04"	24,03		
847			367742,36	1286263,98
	284° 56' 01"	33,61		
848			367751,02	1286231,51
	290° 57' 36"	26,56		
849			367760,52	1286206,71
	304° 26' 11"	49,18		
850			367788,33	1286166,15
	317° 36' 59"	36,09		
851			367814,99	1286141,82
	328° 27' 53"	59,83		
852			367865,98	1286110,53
	314° 45' 44"	39,17		
853			367893,56	1286082,72
	279° 47' 24"	25,88		
854			367897,96	1286057,22
	248° 42' 49"	91,29		
855			367864,82	1285972,16
	252° 19' 13"	16,79		
856			367859,72	1285956,16
	155° 45' 15"	166,1		
857			367708,27	1286024,37
	225° 23' 44"	36,87		
858			367682,38	1285998,12
	265° 13' 49"	77,33		
859			367675,95	1285921,06
	151° 26' 11"	61,55		
860			367621,89	1285950,49
	259° 21' 03"	3,57		
861			367621,23	1285946,98
	260° 21' 59"	18,7		
862			367618,1	1285928,54
	260° 39' 55"	137,98		
863			367595,72	1285792,39
	215° 23' 37"	35,17		
864			367567,05	1285772,02
	164° 13' 55"	116,21		
865			367455,21	1285803,6
	178° 49' 29"	338,85		
866			367116,43	1285810,55
	162° 05' 33"	102,71		
867			367018,7	1285842,13
	166° 35' 41"	234,95		
868			366790,15	1285896,6
	257° 38' 37"	55,19		
869			366778,34	1285842,69
	181° 33' 21"	227,25		
870			366551,17	1285836,52
	191° 47' 08"	199,22		
871			366356,15	1285795,83
	278° 21' 05"	264,04		
872			366394,5	1285534,59

Название (номер) межевого знака	Дирекционные углы (град. мин. сек.)	Длина линии(м)	X координата	Y координата
	279° 01' 13"	501,46		
873			366473,12	1285039,33
	281° 35' 06"	173,98		
874			366508,06	1284868,89
	189° 57' 36"	49,2		
875			366459,6	1284860,38
	198° 32' 22"	102,31		
876			366362,6	1284827,85
	197° 17' 33"	60,12		
877			366305,2	1284809,98
	198° 55' 48"	40,63		
878			366266,77	1284796,8
	196° 54' 36"	65,36		
879			366204,24	1284777,79
	198° 09' 18"	199,33		
880			366014,83	1284715,68
	197° 17' 19"	412,43		
881			365621,03	1284593,11
	89° 07' 30"	41,9		
882			365621,67	1284635,01
	70° 52' 55"	43,23		
883			365635,83	1284675,86
	54° 37' 15"	39,05		
884			365658,44	1284707,7
	46° 56' 38"	72,55		
885			365707,97	1284760,71
	55° 27' 39"	15,34		
886			365716,67	1284773,35
	7° 46' 14"	33,13		
887			365749,5	1284777,83
	17° 41' 45"	313,99		
888			366048,63	1284873,27
	17° 03' 01"	50,65		
889			366097,05	1284888,12
	173° 21' 45"	258,07		
890			365840,71	1284917,95
	46° 45' 32"	158,28		
891			365949,14	1285033,25
	60° 24' 51"	79,09		
892			365988,19	1285102,03
	85° 44' 01"	81,73		
893			365994,27	1285183,53
	89° 56' 33"	59,87		
894			365994,33	1285243,4
	111° 14' 50"	78,31		
895			365965,95	1285316,39
	67° 14' 49"	68,21		
896			365992,33	1285379,29
	52° 17' 20"	88,56		
897			366046,5	1285449,35
	94° 37' 29"	279,42		
898			366023,97	1285727,86
	207° 15' 37"	53,07		

Название (номер) межевого знака	Дирекционные углы (град. мин. сек.)	Длина линии(м)	X координата	Y координата
899			365976,79	1285703,55
	179° 46' 46"	18,18		
900			365958,61	1285703,62
	100° 39' 04"	161,5		
901			365928,76	1285862,34
	124° 07' 03"	149,85		
902			365844,71	1285986,4
	81° 05' 08"	125		
903			365864,08	1286109,89
	169° 45' 08"	413,14		
904			365457,53	1286183,39
	160° 35' 11"	64,05		
905			365397,12	1286204,68
	155° 16' 23"	130,51		
906			365278,58	1286259,27
	130° 03' 28"	55,24		
907			365243,03	1286301,55
	147° 21' 04"	77,39		
908			365177,87	1286343,3
	165° 45' 36"	95,54		
909			365085,27	1286366,8
	171° 49' 36"	129,64		
910			364956,95	1286385,23
	247° 01' 10"	364,87		
911			364814,5	1286049,32
	144° 35' 54"	5,39		
912			364810,11	1286052,44
	158° 19' 41"	22,18		
913			364789,5	1286060,63
	247° 58' 59"	443,02		
914			364623,42	1285649,92
	247° 34' 14"	68,27		
915			364597,37	1285586,81
	247° 55' 15"	920,22		
916			364251,47	1284734,07
	246° 48' 57"	338,97		
917			364118,02	1284422,47
	245° 08' 32"	121,73		
918			364066,85	1284312,02
	242° 48' 21"	124,64		
919			364009,89	1284201,16
	242° 37' 16"	71,15		
920			363977,17	1284137,98
	235° 42' 14"	128,72		
921			363904,64	1284031,64
	236° 18' 47"	49,92		
922			363876,95	1283990,1
	238° 46' 57"	1068,98		
923			363322,91	1283075,9
	257° 34' 00"	130,33		
924			363294,85	1282948,63
	257° 15' 17"	2,58		
925			363294,28	1282946,11

Название (номер) межевого знака	Дирекционные углы (град. мин. сек.)	Длина линии(м)	X координата	Y координата
	257° 16' 47"	49,32		
926			363283,42	1282898
	259° 15' 20"	701,94		
927			363152,56	1282208,37
	258° 50' 23"	117,07		
928			363129,9	1282093,51
	259° 18' 12"	88,68		
929			363113,44	1282006,37
	259° 28' 31"	149,68		
930			363086,1	1281859,21
	259° 31' 06"	44,09		
931			363078,08	1281815,86
	259° 15' 20"	633,6		
932			362959,96	1281193,37
	246° 35' 10"	21,32		
933			362951,49	1281173,81
	179° 57' 22"	26,12		
934			362925,37	1281173,83
	179° 58' 01"	17,27		
935			362908,1	1281173,84
	179° 04' 09"	485,07		
936			362423,09	1281181,72
	180° 05' 33"	1559,21		
937			360863,88	1281179,2
	226° 15' 32"	332,46		
938			360634,02	1280939,01
	227° 32' 58"	615,64		
939			360218,49	1280484,75
	227° 35' 19"	5,32		
940			360214,9	1280480,82
	227° 33' 07"	59,71		
941			360174,6	1280436,76
	227° 38' 34"	564,97		
942			359793,95	1280019,27
	228° 20' 14"	416,52		
943			359517,07	1279708,1
	243° 31' 42"	30,17		
944			359503,62	1279681,09
	227° 34' 02"	647,73		
945			359066,58	1279203,02
	268° 35' 38"	191,55		
946			359061,88	1279011,53
	268° 17' 14"	224,83		
947			359055,16	1278786,8
	268° 34' 04"	4		
948			359055,06	1278782,8
	269° 05' 05"	128,33		
949			359053,01	1278654,49
	268° 27' 54"	212,42		
950			359047,32	1278442,15
	268° 42' 28"	438,12		
951			359037,44	1278004,14
	212° 51' 26"	12,98		

Название (номер) межевого знака	Дирекционные углы (град. мин. сек.)	Длина линии(м)	X координата	Y координата
952			359026,54	1277997,1
	180° 56' 13"	28,74		
953			358997,8	1277996,63
	174° 19' 19"	152,32		
954			358846,23	1278011,7
	160° 59' 29"	14,22		
955			358832,79	1278016,33
	157° 58' 54"	113,34		
956			358727,72	1278058,82
	215° 36' 12"	26,33		
957			358706,31	1278043,49
	269° 58' 19"	225,47		
958			358706,2	1277818,02
	268° 54' 48"	118,63		
959			358703,95	1277699,41
	268° 36' 18"	498,21		
960			358691,82	1277201,35
	268° 32' 30"	247,16		
961			358685,53	1276954,27
	268° 10' 50"	221,73		
962			358678,49	1276732,65
	352° 57' 13"	742,21		
963			359415,09	1276641,6
	352° 54' 55"	320,51		
964			359733,15	1276602,07
	350° 01' 51"	162,2		
965			359892,9	1276573,99
	350° 38' 53"	23,88		
966			359916,46	1276570,11
	0° 53' 15"	56,17		
967			359972,62	1276570,98
	351° 50' 43"	203,53		
968			360174,09	1276542,11
	353° 05' 10"	508,65		
969			360679,04	1276480,88
	356° 47' 32"	12,51		
970			360691,53	1276480,18
	352° 06' 53"	116,84		
971			360807,27	1276464,15
	355° 05' 42"	579,63		
972			361384,78	1276414,59
	351° 16' 50"	331,47		
973			361712,42	1276364,34
	351° 26' 45"	389,26		
974			362097,35	1276306,44
	281° 25' 12"	39,8		
975			362105,23	1276267,43
	263° 54' 27"	313,66		
976			362071,94	1275955,54
	265° 52' 37"	106,68		
977			362064,27	1275849,14
	265° 13' 59"	155,47		
978			362051,35	1275694,21

Название (номер) межевого знака	Дирекционные углы (град. мин. сек.)	Длина линии(м)	Х координата	У координата
	264° 24' 48"	260,61		
979			362025,98	1275434,84
	264° 32' 41"	800,78		
980			361949,85	1274637,69
	264° 28' 19"	94,98		
981			361940,7	1274543,15
	263° 42' 41"	524,12		
982			361883,29	1274022,18
	353° 43' 59"	847,47		
983			362725,7	1273929,67
	352° 52' 01"	1261,62		
984			363977,56	1273773,01
	352° 39' 22"	348,92		
985			364323,62	1273728,41
	352° 38' 04"	478,78		
986			364798,45	1273667,03
	354° 16' 31"	36,29		
987			364834,56	1273663,41
	353° 12' 33"	1036,67		
988			365863,96	1273540,83
	262° 50' 18"	17,41		
989			365861,79	1273523,56
	262° 01' 21"	23,35		
990			365858,55	1273500,44
	261° 41' 48"	205,94		
991			365828,81	1273296,66
	262° 08' 38"	101,11		
992			365814,99	1273196,5
	260° 58' 10"	42,75		
993			365808,28	1273154,28
	346° 54' 34"	20,57		
994			365828,32	1273149,62
	321° 03' 41"	7,7		
995			365834,31	1273144,78
	348° 20' 13"	289,58		
996			366117,91	1273086,24
	348° 12' 45"	143,53		
997			366258,41	1273056,92
	349° 04' 45"	121,61		
998			366377,82	1273033,88
	347° 38' 49"	359,78		
999			366729,27	1272956,91
	347° 33' 00"	12,62		
1000			366741,59	1272954,19
	350° 08' 26"	69,73		
1001			366810,29	1272942,25
	345° 52' 03"	34,61		
1002			366843,85	1272933,8
	337° 54' 53"	27,37		
1003			366869,21	1272923,51
	320° 33' 11"	238,73		
1004			367053,56	1272771,83
	321° 10' 24"	142,62		

Название (номер) межевого знака	Дирекционные углы (град. мин. сек.)	Длина линии(м)	X координата	Y координата
1005			367164,67	1272682,41
	319° 41' 26"	284,66		
1006			367381,74	1272498,26
	319° 52' 31"	248,52		
1007			367571,77	1272338,1
	321° 37' 25"	385,91		
1008			367874,3	1272098,52
	40° 35' 36"	7,73		
1009			367880,17	1272103,55
	38° 52' 06"	342,79		
1010			368147,06	1272318,66
	7° 33' 17"	22,82		
1011			368169,68	1272321,66
	6° 35' 14"	4,1		
1012			368173,75	1272322,13
	6° 35' 17"	410,18		
1013			368581,22	1272369,19
	6° 43' 05"	4,02		
1014			368585,21	1272369,66
	6° 40' 20"	956,37		
1015			369535,1	1272480,78
	265° 00' 31"	563,17		
1016			369486,1	1271919,75
	2° 22' 48"	466,44		
1017			369952,14	1271939,12
	31° 18' 48"	399,95		
1018			370293,83	1272146,98
	30° 53' 38"	550,53		
1019			370766,25	1272429,65
	32° 42' 28"	713,33		
1020			371366,47	1272815,1
	33° 26' 49"	134,03		
1021			371478,3	1272888,97
	296° 09' 01"	8,03		
1022			371481,84	1272881,76
	333° 11' 51"	260,16		
1023			371714,05	1272764,45
	333° 34' 10"	49,56		
1024			371758,43	1272742,39
	333° 37' 28"	285,42		
1025			372014,14	1272615,59
	333° 44' 04"	132,6		
1026			372133,05	1272556,91
	68° 05' 48"	159,85		
1			372192,68	1272705,22
		Участок 2		
1027			364269,3	1286281,43
	70° 37' 44"	684,48		
1028			364496,33	1286927,16
	161° 08' 14"	116,02		
1029			364386,54	1286964,67
	168° 51' 23"	29,75		
1030			364357,35	1286970,42

Название (номер) межевого знака	Дирекционные углы (град. мин. сек.)	Длина линии(м)	Х координата	У координата
	157° 56' 46"	49,3		
1031			364311,66	1286988,93
	154° 26' 11"	30,71		
1032			364283,96	1287002,18
	153° 55' 55"	14,95		
1033			364270,53	1287008,75
	132° 34' 13"	10,01		
1034			364263,76	1287016,12
	167° 34' 56"	15,11		
1035			364249	1287019,37
	248° 55' 13"	676,96		
1036			364005,52	1286387,71
	338° 03' 18"	284,39		
1027			364269,3	1286281,43
		Участок 3		
1037			363754,16	1286480,35
	58° 13' 05"	70,63		
1038			363791,36	1286540,39
	63° 01' 31"	306,46		
1039			363930,37	1286813,51
	63° 42' 08"	58,48		
1040			363956,28	1286865,94
	69° 45' 22"	16,33		
1041			363961,93	1286881,26
	63° 49' 13"	309,91		
1042			364098,66	1287159,38
	183° 10' 29"	96,97		
1043			364001,84	1287154,01
	83° 30' 41"	249,9		
1044			364030,08	1287402,31
	353° 18' 11"	127		
1045			364156,21	1287387,5
	74° 48' 52"	184,66		
1046			364204,58	1287565,71
	348° 57' 54"	139,8		
1047			364341,8	1287538,95
	69° 22' 31"	1307,41		
1048			364802,33	1288762,56
	359° 48' 10"	31,94		
1049			364834,27	1288762,45
	28° 23' 05"	59,15		
1050			364886,31	1288790,57
	64° 15' 47"	73,95		
1051			364918,42	1288857,18
	78° 55' 57"	119,6		
1052			364941,38	1288974,56
	71° 29' 28"	71,1		
1053			364963,95	1289041,98
	113° 19' 44"	47,37		
1054			364945,19	1289085,48
	170° 14' 23"	114,14		
1055			364832,7	1289104,83

Название (номер) межевого знака	Дирекционные углы (град. мин. сек.)	Длина линии(м)	X координата	Y координата
	167° 10' 47"	94,28		
1056			364740,77	1289125,75
	175° 00' 31"	71,03		
1057			364670,01	1289131,93
	174° 51' 43"	78,05		
1058			364592,27	1289138,92
	145° 53' 31"	32,71		
1059			364565,19	1289157,26
	127° 52' 15"	49,8		
1060			364534,62	1289196,57
	136° 02' 02"	137,14		
1061			364435,91	1289291,78
	142° 12' 27"	54,16		
1062			364393,11	1289324,97
	134° 59' 39"	67,95		
1063			364345,07	1289373,02
	125° 02' 32"	82,15		
1064			364297,9	1289440,28
	135° 27' 16"	78,45		
1065			364241,99	1289495,31
	139° 15' 10"	74,95		
1066			364185,21	1289544,23
	140° 40' 12"	81,3		
1067			364122,32	1289595,76
	148° 11' 29"	53,39		
1068			364076,95	1289623,9
	190° 33' 08"	39,15		
1069			364038,46	1289616,73
	238° 18' 16"	34,91		
1070			364020,12	1289587,03
	261° 41' 45"	42,37		
1071			364014	1289545,1
	274° 14' 37"	47,3		
1072			364017,5	1289497,93
	274° 09' 18"	48,17		
1073			364020,99	1289449,89
	273° 45' 28"	53,4		
1074			364024,49	1289396,6
	269° 08' 19"	58,53		
1075			364023,61	1289338,08
	279° 28' 06"	63,77		
1076			364034,1	1289275,18
	279° 49' 45"	66,49		
1077			364045,45	1289209,67
	270° 00' 00"	34,94		
1078			364045,45	1289174,73
	268° 15' 41"	57,68		
1079			364043,7	1289117,08
	277° 46' 25"	58,18		
1080			364051,57	1289059,43
	277° 42' 45"	52,01		
1081			364058,55	1289007,89
	277° 36' 32"	13,22		

Название (номер) межевого знака	Дирекционные углы (град. мин. сек.)	Длина линии(м)	X координата	Y координата
1082			364060,3	1288994,79
	257° 43' 14"	8,23		
1083			364058,55	1288986,75
	260° 41' 05"	23,72		
1084			364054,71	1288963,34
	251° 34' 15"	30,94		
1085			364044,93	1288933,99
	250° 17' 14"	30,06		
1086			364034,79	1288905,69
	248° 28' 01"	28,55		
1087			364024,31	1288879,13
	254° 52' 07"	26,78		
1088			364017,32	1288853,28
	258° 42' 10"	17,82		
1089			364013,83	1288835,81
	277° 59' 46"	24,8		
1090			364017,28	1288811,25
	315° 15' 13"	15,97		
1091			364028,62	1288800,01
	344° 07' 17"	22,4		
1092			364050,17	1288793,88
	350° 47' 13"	39,29		
1093			364088,95	1288787,59
	348° 01' 39"	23,57		
1094			364112,01	1288782,7
	319° 58' 33"	11,41		
1095			364120,75	1288775,36
	283° 31' 40"	19,41		
1096			364125,29	1288756,49
	262° 34' 47"	24,31		
1097			364122,15	1288732,38
	237° 27' 40"	53,84		
1098			364093,19	1288686,99
	237° 05' 58"	24,56		
1099			364079,85	1288666,37
	239° 57' 16"	26		
1100			364066,83	1288643,86
	253° 57' 16"	21,24		
1101			364060,96	1288623,45
	264° 51' 05"	32,76		
1102			364058,02	1288590,82
	278° 35' 24"	38,76		
1103			364063,81	1288552,49
	289° 46' 26"	83,09		
1104			364091,92	1288474,3
	306° 46' 51"	51,39		
1105			364122,69	1288433,14
	295° 09' 52"	31,65		
1106			364136,15	1288404,49
	284° 52' 02"	22,41		
1107			364141,9	1288382,83
	244° 28' 28"	32,54		
1108			364127,88	1288353,47

Название (номер) межевого знака	Дирекционные углы (град. мин. сек.)	Длина линии(м)	X координата	Y координата
	214° 51' 14"	18,71		
1109			364112,53	1288342,78
	219° 25' 23"	2,11		
1110			364110,9	1288341,44
	223° 48' 58"	26,01		
1111			364092,13	1288323,43
	191° 26' 35"	32,06		
1112			364060,71	1288317,07
	189° 58' 32"	5,14		
1113			364055,65	1288316,18
	187° 36' 59"	10,41		
1114			364045,33	1288314,8
	189° 49' 01"	63,75		
1115			363982,51	1288303,93
	181° 53' 18"	61,6		
1116			363920,94	1288301,9
	178° 52' 54"	38,94		
1117			363882,01	1288302,66
	165° 25' 39"	18,92		
1118			363863,7	1288307,42
	148° 45' 20"	13,65		
1119			363852,03	1288314,5
	127° 13' 01"	14,2		
1120			363843,44	1288325,81
	120° 19' 33"	24,34		
1121			363831,15	1288346,82
	124° 20' 24"	24,69		
1122			363817,22	1288367,21
	126° 38' 15"	21,68		
1123			363804,28	1288384,61
	102° 32' 08"	18,34		
1124			363800,3	1288402,51
	90° 00' 00"	15,92		
1125			363800,3	1288418,43
	86° 55' 01"	27,89		
1126			363801,8	1288446,28
	76° 07' 28"	41,49		
1127			363811,75	1288486,56
	80° 43' 09"	52,4		
1128			363820,2	1288538,27
	168° 15' 30"	126,78		
1129			363696,07	1288564,07
	82° 59' 53"	31,17		
1130			363699,87	1288595,01
	81° 05' 19"	12,14		
1131			363701,75	1288607
	81° 31' 19"	62,4		
1132			363710,95	1288668,72
	88° 55' 22"	40,96		
1133			363711,72	1288709,67
	103° 53' 23"	18,95		
1134			363707,17	1288728,07
	146° 38' 46"	24,1		

Название (номер) межевого знака	Дирекционные углы (град. мин. сек.)	Длина линии(м)	X координата	Y координата
1135			363687,04	1288741,32
	166° 19' 19"	29,1		
1136			363658,77	1288748,2
	181° 38' 34"	39,77		
1137			363619,02	1288747,06
	201° 15' 55"	32,15		
1138			363589,06	1288735,4
	212° 31' 50"	52,63		
1139			363544,69	1288707,1
	189° 02' 03"	21,33		
1140			363523,62	1288703,75
	176° 54' 18"	15,74		
1141			363507,9	1288704,6
	66° 06' 54"	27,07		
1142			363518,86	1288729,35
	49° 49' 44"	63,42		
1143			363559,77	1288777,81
	40° 55' 38"	68,1		
1144			363611,22	1288822,42
	23° 59' 11"	99,4		
1145			363702,04	1288862,83
	32° 18' 47"	59,79		
1146			363752,57	1288894,79
	47° 41' 39"	45,43		
1147			363783,15	1288928,39
	65° 08' 46"	54,37		
1148			363806	1288977,72
	70° 04' 43"	33,28		
1149			363817,34	1289009,01
	87° 06' 13"	19,39		
1150			363818,32	1289028,38
	90° 29' 28"	18,67		
1151			363818,16	1289047,05
	112° 53' 56"	17,06		
1152			363811,52	1289062,77
	149° 20' 28"	11,28		
1153			363801,82	1289068,52
	185° 49' 05"	72,11		
1154			363730,08	1289061,21
	185° 53' 13"	34,61		
1155			363695,65	1289057,66
	165° 13' 26"	29,68		
1156			363666,95	1289065,23
	130° 14' 47"	9,98		
1157			363660,5	1289072,85
	78° 18' 24"	9,97		
1158			363662,52	1289082,61
	39° 25' 06"	18,76		
1159			363677,01	1289094,52
	37° 48' 32"	86,54		
1160			363745,38	1289147,57
	48° 30' 19"	80,84		
1161			363798,94	1289208,12

Название (номер) межевого знака	Дирекционные углы (град. мин. сек.)	Длина линии(м)	X координата	Y координата
	63° 11' 00"	49,92		
1162			363821,46	1289252,67
	77° 00' 53"	109,21		
1163			363846	1289359,09
	203° 22' 01"	183,25		
1164			363677,78	1289286,41
	209° 33' 29"	149,46		
1165			363547,77	1289212,68
	205° 37' 06"	165,37		
1166			363398,66	1289141,18
	89° 48' 30"	140,52		
1167			363399,13	1289281,7
	37° 42' 18"	55,3		
1168			363442,88	1289315,52
	31° 24' 33"	92,68		
1169			363521,98	1289363,82
	30° 03' 57"	203,54		
1170			363698,13	1289465,79
	40° 55' 52"	57,1		
1171			363741,27	1289503,2
	54° 19' 44"	22,46		
1172			363754,37	1289521,45
	76° 50' 03"	10,54		
1173			363756,77	1289531,71
	125° 21' 40"	11,7		
1174			363750	1289541,25
	171° 45' 56"	47,34		
1175			363703,15	1289548,03
	162° 32' 49"	32,48		
1176			363672,17	1289557,77
	142° 18' 09"	18,97		
1177			363657,16	1289569,37
	112° 42' 45"	20,43		
1178			363649,27	1289588,22
	95° 46' 44"	20,06		
1179			363647,25	1289608,18
	80° 55' 52"	19,16		
1180			363650,27	1289627,1
	45° 19' 58"	25,58		
1181			363668,25	1289645,29
	17° 21' 14"	74,09		
1182			363738,97	1289667,39
	24° 48' 10"	57,88		
1183			363791,51	1289691,67
	35° 09' 01"	57,79		
1184			363838,76	1289724,94
	55° 33' 06"	50,08		
1185			363867,09	1289766,24
	77° 57' 56"	73,81		
1186			363882,48	1289838,43
	88° 26' 47"	75,98		
1187			363884,54	1289914,38
	104° 36' 35"	36,59		

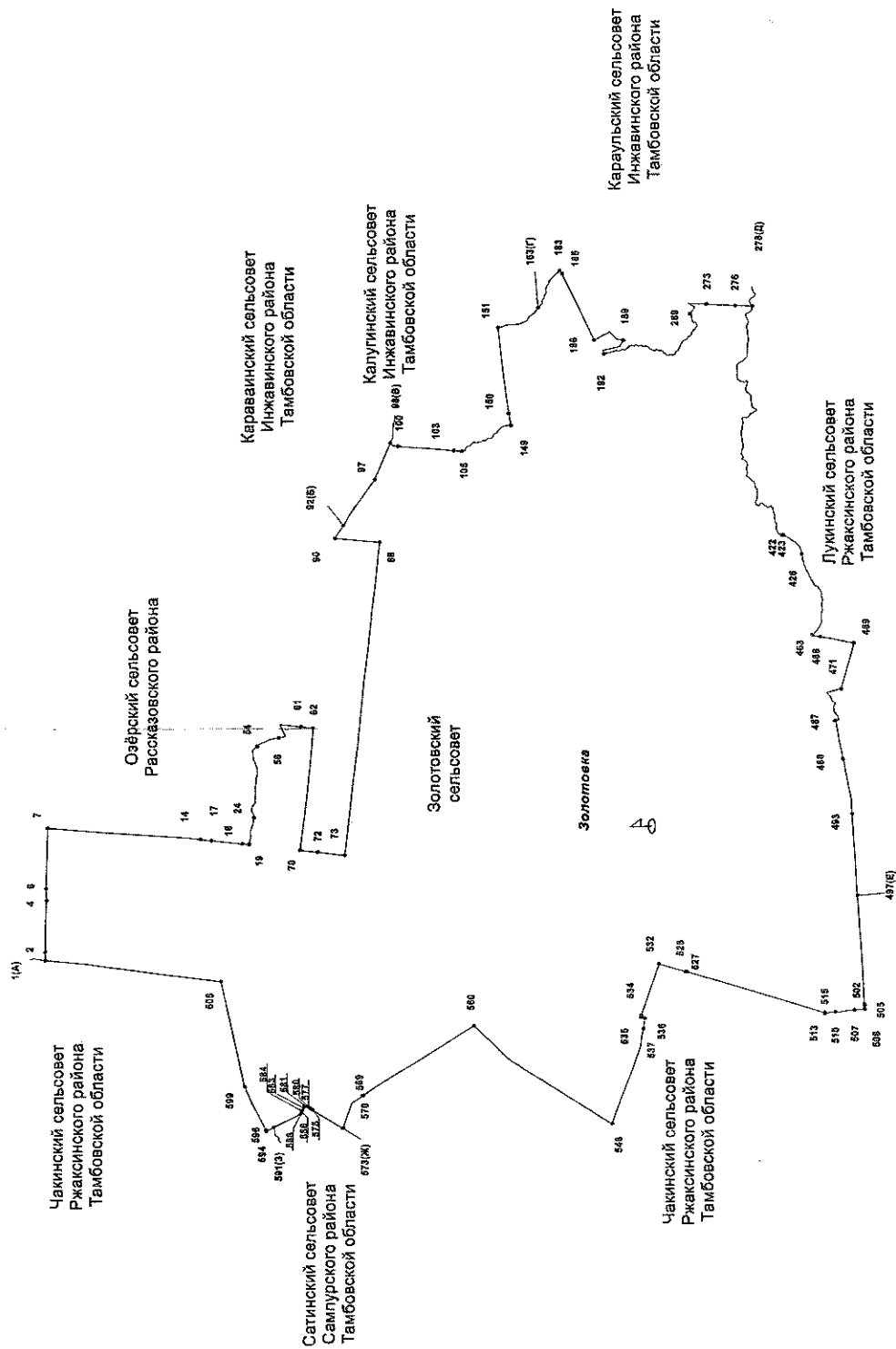
Название (номер) межевого знака	Дирекционные углы (град. мин. сек.)	Длина линии(м)	X координата	Y координата
1188			363875,31	1289949,79
	130° 59' 35"	23,48		
1189			363859,91	1289967,51
	164° 41' 33"	57,5		
1190			363804,45	1289982,69
	164° 48' 07"	55,62		
1191			363750,78	1289997,27
	147° 54' 29"	26,65		
1192			363728,2	1290011,43
	106° 16' 20"	17,34		
1193			363723,34	1290028,08
	69° 15' 22"	35,01		
1194			363735,74	1290060,82
	53° 03' 50"	36,29		
1195			363757,55	1290089,83
	57° 40' 40"	29,51		
1196			363773,33	1290114,77
	83° 21' 59"	38,61		
1197			363777,79	1290153,12
	91° 53' 09"	82,95		
1198			363775,06	1290236,03
	86° 56' 14"	151,98		
1199			363783,18	1290387,79
	85° 05' 33"	59,85		
1200			363788,3	1290447,42
	85° 06' 49"	3,87		
1201			363788,63	1290451,28
	169° 08' 23"	28,24		
1202			363760,9	1290456,6
	169° 08' 22"	133,27		
1203			363630,02	1290481,71
	169° 24' 45"	303,75		
1204			363331,44	1290537,52
	178° 33' 54"	4,79		
1205			363326,65	1290537,64
	164° 21' 51"	1022,19		
1206			362342,29	1290813,14
	165° 04' 23"	224,66		
1207			362125,21	1290871,01
	165° 04' 24"	182,16		
1208			361949,2	1290917,93
	161° 18' 53"	32,59		
1209			361918,33	1290928,37
	161° 43' 49"	115,06		
1210			361809,07	1290964,44
	227° 57' 16"	167,1		
1211			361697,16	1290840,35
	261° 40' 52"	18,45		
1212			361694,49	1290822,09
	257° 57' 47"	122,28		
1213			361668,99	1290702,5
	246° 48' 43"	49,42		
1214			361649,53	1290657,07

Название (номер) межевого знака	Дирекционные углы (град. мин. сек.)	Длина линии(м)	X координата	Y координата
	230° 15' 45"	92,82		
1215			361590,19	1290585,69
	252° 24' 56"	49,85		
1216			361575,13	1290538,17
	179° 26' 39"	77,32		
1217			361497,81	1290538,92
	205° 54' 19"	94,37		
1218			361412,92	1290497,69
	223° 32' 48"	159,19		
1219			361297,54	1290388,02
	199° 15' 37"	252,44		
1220			361059,23	1290304,75
	171° 49' 14"	65,51		
1221			360994,39	1290314,07
	186° 28' 34"	43,8		
1222			360950,87	1290309,13
	249° 20' 29"	49,63		
1223			360933,36	1290262,69
	200° 12' 05"	45,75		
1224			360890,42	1290246,89
	202° 39' 01"	94		
1225			360803,67	1290210,69
	224° 45' 07"	70,27		
1226			360753,77	1290161,22
	194° 26' 37"	141,56		
1227			360616,68	1290125,91
	227° 37' 20"	86,24		
1228			360558,55	1290062,2
	205° 53' 26"	98,41		
1229			360470,02	1290019,23
	281° 56' 27"	258,43		
1230			360523,49	1289766,39
	280° 57' 53"	20,19		
1231			360527,33	1289746,57
	281° 36' 20"	426,74		
1232			360613,18	1289328,55
	280° 52' 06"	755,39		
1233			360755,61	1288586,71
	280° 58' 16"	246,12		
1234			360802,45	1288345,09
	275° 22' 18"	102,65		
1235			360812,06	1288242,89
	269° 32' 22"	88,35		
1236			360811,35	1288154,54
	348° 43' 21"	598,18		
1237			361397,98	1288037,56
	267° 23' 39"	87,32		
1238			361394,01	1287950,33
	268° 38' 54"	37,73		
1239			361393,12	1287912,61
	266° 26' 17"	32,19		
1240			361391,12	1287880,48
	270° 01' 07"	214,38		

Название (номер) межевого знака	Дирекционные углы (град. мин. сек.)	Длина линии(м)	X координата	Y координата
1241			361391,19	1287666,1
	271° 19' 02"	288,87		
1242			361397,83	1287377,31
	271° 16' 46"	610,39		
1243			361411,46	1286767,07
	267° 45' 24"	75,88		
1244			361408,49	1286691,25
	271° 08' 16"	570,15		
1245			361419,81	1286121,21
	312° 00' 59"	13,18		
1246			361428,63	1286111,42
	30° 29' 32"	126,09		
1247			361537,28	1286175,4
	328° 43' 40"	10,19		
1248			361545,99	1286170,11
	301° 19' 33"	255,14		
1249			361678,64	1285952,16
	57° 51' 23"	7,91		
1250			361682,85	1285958,86
	54° 59' 30"	17,36		
1251			361692,81	1285973,08
	37° 10' 17"	100,35		
1252			361772,77	1286033,71
	33° 41' 33"	68,45		
1253			361829,72	1286071,68
	30° 00' 26"	51,99		
1254			361874,74	1286097,68
	24° 14' 57"	46,26		
1255			361916,92	1286116,68
	29° 59' 01"	55,65		
1256			361965,12	1286144,49
	42° 59' 02"	37,39		
1257			361992,47	1286169,98
	55° 10' 40"	51,94		
1258			362022,13	1286212,62
	45° 49' 43"	90,47		
1259			362085,17	1286277,51
	34° 56' 29"	82,55		
1260			362152,84	1286324,79
	23° 40' 05"	45,04		
1261			362194,09	1286342,87
	14° 16' 31"	80,83		
1262			362272,42	1286362,8
	2° 34' 55"	61,71		
1263			362334,07	1286365,58
	9° 05' 49"	23,47		
1264			362357,24	1286369,29
	38° 19' 38"	87,45		
1265			362425,84	1286423,52
	39° 41' 01"	69,14		
1266			362479,05	1286467,67
	34° 06' 49"	153,5		
1267			362606,14	1286553,76

Название (номер) межевого знака	Дирекционные углы (град. мин. сек.)	Длина линии(м)	Х координата	У координата
	27° 34' 04"	50,09		
1268			362650,54	1286576,94
	11° 30' 54"	69,63		
1269			362718,77	1286590,84
	10° 28' 26"	68,82		
1270			362786,44	1286603,35
	20° 38' 52"	72,32		
1271			362854,11	1286628,85
	19° 28' 05"	80,32		
1272			362929,84	1286655,62
	15° 27' 32"	87,34		
1273			363014,02	1286678,9
	4° 29' 56"	23,71		
1274			363037,66	1286680,76
	338° 46' 34"	51,21		
1275			363085,4	1286662,22
	332° 26' 21"	131,23		
1276			363201,74	1286601,5
	333° 22' 55"	24,17		
1277			363223,35	1286590,67
	331° 27' 07"	521,75		
1278			363681,66	1286341,33
	62° 27' 27"	156,79		
1037			363754,16	1286480,35

**Схема границ
муниципального образования-Золотовский сельсовет
Ржаксинского района Тамбовской области**



**Описание границ
муниципального образования - Золотовский сельсовет
Ржаксинского района Тамбовской области**

I. Участок границы с муниципальным образованием — Озёрский сельсовет Рассказовского района Тамбовской области (от А до Б)

Граница с муниципальным образованием — Озёрский сельсовет Рассказовского района проходит:

- от т.1(А) до т.2 по меже;
- от т.2 до т.4 по южной стороне лесополосы;
- от т.4 до т.6 пересекая р. Сухая Ржакса;
- от т.6 до т.7 по южной стороне лесополосы;
- от т.7 до т.14 по восточной стороне лесополосы;
- от т.14 до т.17 пересекая пастбищный участок;
- от т.17 до т.18 по меже;
- от т.18 до т.19 пересекая пастбищный участок до середины пруда;
- от т.19 до т.24 по середине пруда;
- от т.24 до т.54 по ручью;
- от т.54 до т.58 по середине пруда;
- от т.58 до т.61 пересекая пастбищный участок;
- от т.61 до т.62 по западной стороне лесополосы;
- от т.62 до т.70 по южной стороне полевой дороги;
- от т.70 до т.72 по восточной стороне лесополосы;
- от т.72 до т.73 по меже, пересекая балку;
- от т.73 до т.88 по южной стороне лесополосы;
- от т.88 до т.90 по восточной стороне автодороги;
- от т.90 до т.92(Б) по меже, пересекая пастбищный участок.

II. Участок границы с муниципальным образованием — Караваинский сельсовет Инжавинского района Тамбовской области (от Б до В)

Граница с муниципальным образованием — Караваинский сельсовет Инжавинского района проходит:

- от т.92(Б) до т.97 по юго-западной стороне лесополосы;
- от т.97 до т.98(В) по меже.

III. Участок границы с муниципальным образованием — Калугинский сельсовет Инжавинского района Тамбовской области (от В до Г)

Граница с муниципальным образованием — Калугинский сельсовет Инжавинского сельсовета проходит:

- от т.98(В) до т.100 по пастбищному участку;
- от т.100 до т.103 по восточной стороне лесополосы;
- от т.103 до т.105 по пастбищному участку;
- от т.105 до т.149 по днищу балки;

- от т.149 до т.150 по пастбищному участку;
- от т.150 до т.151 по южной стороне лесополосы;
- от т.151 до т.163(Г) по ручью.

IV. Участок границы с муниципальным образованием — Караульский сельсовет Инжавинского района Тамбовской области (от Г до Д)

Граница с муниципальным образованием — Караульский сельсовет Инжавинского района проходит:

- от т.163(Г) до т.183 по ручью;
- от т.183 до т.185 по пастбищному участку;
- от т.185 до т.186 по северо-западной стороне лесополосы;
- от т.186 до т.189 по меже;
- от т.189 до т.192 пересекая лесной участок;
- от т.192 до т.269 по ручью;
- от т.269 до т.273 по пастбищному участку;
- от т.273 до т.276 по западной стороне полевой дороге;
- от т.276 до т.278(Д) по пастбищному участку.

V. Участок границы с муниципальным образованием — Лукинский сельсовет Ржаксинского района Тамбовской области (от Д до Е)

Граница с муниципальным образованием — Лукинский сельсовет проходит:

- от т.278(Д) до т.422 по середине р. Паника;
- от т.422 до т.423 пересекая плотину;
- от т.423 до т.426 по середине пруда;
- от т.426 до т.463 по середине р. Паника;
- от т.463 до т.466 пересекая пастбищный участок;
- от т.466 до т.469 по юго-восточной стороне лесополосы;
- от т.469 до т.471 по юго-западной стороне лесополосы;
- от т.471 до т.487 пересекая пастбищный участок;
- от т.487 до т.488 по северной границе приусадебных земель н.п. Лукино;
- от т.488 до т.493 по пастбищному участку;
- от т.493 до т.497(Е) по южной стороне лесополосы.

VI. Участок границы с муниципальным образованием — Чакинский сельсовет Ржаксинского района Тамбовской области (от Е до Ж)

Граница с муниципальным образованием — Чакинский сельсовет проходит:

- от т.497(Е) до т.502 по южной стороне полевой дороги;
- от т.502 до т.505 пересекая автодорогу «Тамбов-Пенза»;
- от т.505 до т.506 пересекая лесополосу;
- от т.506 до т.507 по пастбищному участку;
- от т.507 до т.510 по пашне;
- от т.510 до т.513 по западной стороне полосы отвода автодороги «Тамбов-Пенза»;
- от т.513 до т.515 пересекая автодорогу «Тамбов-Пенза»;
- от т.515 до т.527 по юго-восточной стороне лесополосы;

- от т.527 до т.528 пересекая автодорогу;
- от т.528 до т.532 по юго-восточной стороне лесополосы;
- от т.532 до т.534 по юго-западной стороне лесополосы;
- от т.534 до т.535 пересекая автодорогу «Тамбов-Пенза»;
- от т.535 до т.536 по меже;
- от т.536 до т.537 по северной стороне полевой дороги;
- от т.537 до т.548 по юго-западной стороне лесополосы;
- от т.548 до т.560 по юго-восточной стороне лесополосы;
- от т.560 до т.569 по северо-восточной стороне лесополосы;
- от т.569 до т.570 пересекая автодорогу;
- от т.570 до т.573(Ж) по пастбищному участку.

VII. Участок границы с муниципальным образованием — Сатинский сельсовет Сампурского района Тамбовской области (от Ж до З)

Граница с муниципальным образованием — Сатинский сельсовет Сампурского района проходит:

- от т.573(Ж) до т.575 по меже;
- от т.575 до т.577 пересекая лесополосу;
- от т.577 до т.580 пересекая автодорогу «Тамбов-Пенза»;
- от т.580 до т.581 по меже;
- от т.581 до т.583 пересекая лесополосу;
- от т.583 до т.584 по меже;
- от т.584 до т.586 пересекая автодорогу «Тамбов-Пенза»;
- от т.586 до т.588 по меже;
- от т.588 до т.591(З) вдоль полосы отвода железной дороги.

VIII. Участок границы с муниципальным образованием — Чакинский сельсовет Ржаксинского района Тамбовской области (от З до А)

Граница с муниципальным образованием — Чакинский сельсовет проходит:

- от т.591(З) до т.594 по меже;
- от т.594 до т.596 пересекая автодорогу «Тамбов-Пенза»;
- от т.596 до т.599 по пастбищному участку;
- от т.599 до т.608 по юго-восточной стороне лесополосы;
- от т.608 до т.1(А) по западной стороне лесополосы.

**Каталог координат
характерных точек границ муниципального образования -
Золотовский сельсовет Ржаксинского района Тамбовской области**

Название (номер) межевого знака	Дирекционные углы (град. мин. сек.)	Длина линии(м)	X координата	Y координата
1			395905,11	1286810,8
	89° 50' 18"	170,24		
2			395905,59	1286981,04
	90° 18' 03"	331,39		
3			395903,85	1287312,43
	90° 11' 50"	732,51		
4			395901,33	1288044,94
	89° 45' 30"	234,64		
5			395902,32	1288279,58
	90° 13' 32"	10,16		
6			395902,28	1288289,74
	90° 30' 04"	1238,14		
7			395891,45	1289527,83
	184° 53' 23"	77,43		
8			395814,3	1289521,23
	184° 36' 57"	810,93		
9			395006	1289455,97
	183° 58' 35"	315,24		
10			394691,52	1289434,11
	174° 55' 13"	1,81		
11			394689,72	1289434,27
	183° 52' 59"	1636,41		
12			393057,07	1289323,45
	187° 30' 57"	249,93		
13			392809,29	1289290,76
	199° 17' 24"	0,85		
14			392808,49	1289290,48
	189° 31' 16"	83,43		
15			392726,21	1289276,68
	183° 33' 47"	26,71		
16			392699,55	1289275,02
	186° 04' 03"	97,64		
17			392602,46	1289264,7
	186° 29' 40"	630,91		
18			391975,6	1289193,34
	185° 14' 49"	130,24		
19			391845,91	1289181,43
	100° 28' 38"	124,94		
20			391823,19	1289304,29
	95° 21' 04"	48,68		
21			391818,65	1289352,76
	85° 00' 00"	91,22		

Название (номер) межевого знака	Дирекционные углы (град. мин. сек.)	Длина линии(м)	X координата	Y координата
22			391826,6	1289443,63
	107° 20' 50"	192,38		
23			391769,24	1289627,26
	97° 19' 26"	104,02		
24			391755,98	1289730,43
	87° 23' 49"	62,53		
25			391758,82	1289792,9
	59° 53' 34"	75,5		
26			391796,69	1289858,21
	79° 40' 51"	28,58		
27			391801,81	1289886,33
	98° 23' 16"	48,12		
28			391794,79	1289933,94
	112° 39' 53"	32,41		
29			391782,3	1289963,85
	128° 58' 10"	43,35		
30			391755,04	1289997,55
	119° 49' 16"	41,89		
31			391734,21	1290033,89
	102° 47' 00"	17,08		
32			391730,43	1290050,55
	86° 12' 16"	80,07		
33			391735,73	1290130,44
	100° 31' 49"	70,48		
34			391722,85	1290199,73
	91° 00' 39"	85,58		
35			391721,34	1290285,3
	84° 12' 27"	78,77		
36			391729,29	1290363,67
	102° 26' 48"	59,71		
37			391716,42	1290421,98
	92° 38' 11"	57,61		
38			391713,77	1290479,53
	86° 33' 30"	62,96		
39			391717,55	1290542,38
	114° 12' 11"	45,25		
40			391699	1290583,65
	100° 07' 27"	32,31		
41			391693,32	1290615,46
	92° 10' 57"	49,63		
42			391691,43	1290665,05
	90° 43' 40"	59,83		
43			391690,67	1290724,88
	73° 29' 00"	67,92		
44			391709,98	1290790
	68° 39' 32"	35,36		
45			391722,85	1290822,94

Название (номер) межевого знака	Дирекционные углы (град. мин. сек.)	Длина линии(м)	X координата	Y координата
	81° 40' 38"	34,06		
46			391727,78	1290856,64
	65° 54' 26"	82,53		
47			391761,47	1290931,98
	71° 11' 12"	36,4		
48			391773,21	1290966,44
	86° 51' 46"	55,36		
49			391776,24	1291021,72
	83° 09' 07"	57,2		
50			391783,06	1291078,51
	91° 02' 09"	32,64		
51			391782,47	1291111,14
	121° 19' 26"	43,4		
52			391759,91	1291148,21
	137° 01' 46"	52,71		
53			391721,34	1291184,14
	159° 08' 12"	34,03		
54			391689,54	1291196,26
	127° 14' 28"	47,56		
55			391660,76	1291234,12
	154° 26' 35"	134,72		
56			391539,22	1291292,24
	156° 08' 39"	152,14		
57			391400,08	1291353,77
	173° 11' 03"	153,1		
58			391248,06	1291371,94
	165° 48' 14"	131,22		
59			391120,85	1291404,12
	68° 08' 44"	279,41		
60			391224,86	1291663,45
	186° 16' 14"	425,36		
61			390802,04	1291616,99
	187° 23' 38"	250,21		
62			390553,91	1291584,79
	274° 01' 38"	215		
63			390569,01	1291370,32
	274° 31' 10"	254,33		
64			390589,05	1291116,78
	274° 38' 05"	64,23		
65			390594,24	1291052,76
	275° 10' 50"	11,3		
66			390595,26	1291041,51
	275° 52' 52"	118,67		
67			390607,42	1290923,46
	275° 35' 58"	785,24		
68			390684,04	1290141,97
	276° 18' 39"	313,94		

Название (номер) межевого знака	Дирекционные углы (град. мин. сек.)	Длина линии(м)	X координата	Y координата
69			390718,55	1289829,93
70	276° 31' 13"	774,33		
	187° 27' 26"	290,4	390806,48	1289060,61
71			390518,54	1289022,92
	186° 40' 26"	77,35		
72			390441,71	1289013,93
	186° 37' 25"	548,51		
73			389896,86	1288950,66
	96° 09' 41"	1291,43		
74			389758,25	1290234,63
	90° 55' 04"	14,98		
75			389758,01	1290249,61
	96° 13' 45"	314,17		
76			389723,92	1290561,93
	97° 05' 42"	631,33		
77			389645,94	1291188,43
	93° 51' 55"	319,38		
78			389624,41	1291507,08
	95° 42' 46"	449,35		
79			389579,68	1291954,2
	95° 42' 33"	84,14		
80			389571,31	1292037,92
	95° 11' 27"	488,99		
81			389527,07	1292524,9
	96° 05' 51"	664,85		
82			389456,45	1293185,99
	96° 05' 54"	246,91		
83			389430,22	1293431,5
	96° 05' 36"	327,18		
84			389395,49	1293756,83
	96° 22' 20"	84,69		
85			389386,09	1293841
	96° 21' 27"	727,8		
86			389305,5	1294564,32
	95° 54' 18"	692,76		
87			389234,23	1295253,4
	97° 05' 37"	144,87		
88			389216,34	1295397,16
	5° 35' 37"	377,55		
89			389592,09	1295433,96
	5° 27' 31"	533,5		
90			390123,17	1295484,71
	112° 05' 21"	86,53		
91			390090,63	1295564,89
	125° 46' 57"	230,3		
92			389955,97	1295751,72

Название (номер) межевого знака	Дирекционные углы (град. мин. сек.)	Длина линии(м)	X координата	Y координата
	120° 07' 12"	153,4		
93			389878,99	1295884,41
	119° 53' 38"	126,77		
94			389815,81	1295994,31
	123° 09' 51"	177,99		
95			389718,44	1296143,31
	125° 17' 38"	382,71		
96			389497,32	1296455,68
	125° 14' 07"	300,1		
97			389324,18	1296700,8
	113° 08' 20"	804,91		
98			389007,88	1297440,96
	226° 33' 56"	73,76		
99			388957,17	1297387,4
	184° 55' 13"	115,66		
100			388841,94	1297377,48
	185° 31' 51"	289,48		
101			388553,81	1297349,58
	183° 39' 07"	382,92		
102			388171,67	1297325,19
	185° 16' 44"	476,29		
103			387697,4	1297281,37
	183° 31' 31"	100,99		
104			387596,6	1297275,16
	189° 09' 42"	53,26		
105			387544,02	1297266,68
	182° 54' 51"	11,61		
106			387532,43	1297266,09
	134° 23' 00"	14,45		
107			387522,32	1297276,42
	182° 04' 06"	16,07		
108			387506,26	1297275,84
	158° 20' 43"	20,32		
109			387487,37	1297283,34
	131° 02' 09"	17,59		
110			387475,82	1297296,61
	110° 05' 20"	35,17		
111			387463,74	1297329,64
	124° 55' 08"	31,43		
112			387445,75	1297355,41
	147° 38' 27"	18,03		
113			387430,52	1297365,06
	159° 19' 03"	31,85		
114			387400,72	1297376,31
	161° 45' 12"	33,69		
115			387368,72	1297386,86
	132° 56' 20"	32,05		

Название (номер) межевого знака	Дирекционные углы (град. мин. сек.)	Длина линии(м)	X координата	Y координата
116			387346,89	1297410,32
	130° 26' 14"	40,89		
117			387320,37	1297441,44
	154° 26' 57"	34,62		
118			387289,14	1297456,37
	201° 18' 12"	19,65		
119			387270,83	1297449,23
	206° 44' 04"	28,72		
120			387245,18	1297436,31
	171° 39' 35"	16,2		
121			387229,15	1297438,66
	153° 40' 51"	21,88		
122			387209,54	1297448,36
	159° 04' 48"	21		
123			387189,92	1297455,86
	178° 54' 02"	30,23		
124			387159,7	1297456,44
	147° 31' 16"	22,7		
125			387140,55	1297468,63
	149° 26' 49"	22,25		
126			387121,39	1297479,94
	169° 42' 02"	19,46		
127			387102,24	1297483,42
	183° 10' 40"	15,69		
128			387086,57	1297482,55
	176° 25' 34"	13,96		
129			387072,64	1297483,42
	139° 47' 19"	14,82		
130			387061,32	1297492,99
	140° 50' 08"	30,32		
131			387037,81	1297512,14
	148° 41' 02"	23,43		
132			387017,79	1297524,32
	168° 28' 24"	43,54		
133			386975,13	1297533,02
	175° 55' 04"	24,44		
134			386950,75	1297534,76
	146° 58' 05"	20,77		
135			386933,34	1297546,08
	120° 59' 11"	30,46		
136			386917,66	1297572,19
	122° 08' 10"	44,18		
137			386894,16	1297609,6
	136° 44' 04"	20,32		
138			386879,36	1297623,53
	154° 33' 40"	20,25		
139			386861,07	1297632,23

Название (номер) межевого знака	Дирекционные углы (град. мин. сек.)	Длина линии(м)	X координата	Y координата
	173° 59' 41"	16,63		
140			386844,53	1297633,97
	164° 29' 07"	16,26		
141			386828,86	1297638,32
	118° 35' 07"	10,91		
142			386823,64	1297647,9
	115° 39' 45"	24,13		
143			386813,19	1297669,65
	128° 52' 00"	40,24		
144			386787,94	1297700,98
	140° 12' 30"	47,59		
145			386751,37	1297731,44
	148° 00' 07"	57,48		
146			386702,62	1297761,9
	161° 15' 23"	48,73		
147			386656,47	1297777,56
	163° 23' 31"	51,78		
148			386606,85	1297792,36
	184° 08' 36"	73,63		
149			386533,41	1297787,04
	80° 24' 21"	251,7		
150			386575,36	1298035,22
	82° 15' 38"	1785,02		
151			386815,75	1299803,98
	173° 57' 21"	7,69		
152			386808,1	1299804,79
	171° 58' 18"	84,42		
153			386724,51	1299816,58
	160° 53' 04"	129,38		
154			386602,26	1299858,95
	179° 03' 16"	108,45		
155			386493,82	1299860,74
	172° 28' 01"	135,17		
156			386359,82	1299878,46
	157° 24' 08"	156,04		
157			386215,76	1299938,42
	107° 48' 07"	33,2		
158			386205,61	1299970,03
	120° 12' 54"	69,83		
159			386170,47	1300030,37
	147° 02' 17"	42,35		
160			386134,94	1300053,41
	141° 03' 20"	70,72		
161			386079,94	1300097,86
	131° 49' 28"	70,33		
162			386033,04	1300150,27
	123° 53' 41"	71,44		

Название (номер) межевого знака	Дирекционные углы (град. мин. сек.)	Длина линии(м)	X координата	Y координата
163			385993,2	1300209,57
164	132° 30' 04"	78,33		
165	124° 30' 05"	37,6	385940,28	1300267,32
166	116° 24' 57"	30,93	385918,98	1300298,31
167	60° 33' 47"	12,23	385905,22	1300326,01
168	105° 56' 43"	38,07	385911,23	1300336,66
169	133° 42' 37"	36,44	385900,77	1300373,27
170	131° 55' 27"	20,29	385875,59	1300399,61
171	93° 57' 26"	27,97	385862,03	1300414,71
172	105° 34' 34"	31,77	385860,1	1300442,61
173	122° 31' 59"	53,29	385851,57	1300473,21
174	79° 22' 22"	18,92	385822,91	1300518,14
175	90° 00' 00"	63,52	385826,4	1300536,74
176	107° 36' 53"	62,52	385826,4	1300600,26
177	122° 11' 11"	63,73	385807,48	1300659,85
178	105° 41' 50"	39,33	385773,53	1300713,79
179	126° 10' 26"	36,54	385762,89	1300751,65
180	147° 45' 04"	23,93	385741,32	1300781,15
181	124° 18' 38"	65,57	385721,08	1300793,92
182	144° 59' 48"	53,73	385684,12	1300848,08
183	132° 46' 32"	121,16	385640,11	1300878,9
184	220° 49' 55"	25,59	385557,83	1300967,83
185	239° 43' 10"	52,79	385538,47	1300951,1
186	244° 11' 14"	1517,67	385511,85	1300905,51
			384851,01	1299539,27

Название (номер) межевого знака	Дирекционные углы (град. мин. сек.)	Длина линии(м)	X координата	Y координата
	151° 38' 52"	360,95		
187			384533,36	1299710,68
	223° 31' 20"	217,42		
188			384375,71	1299560,96
	191° 29' 30"	120,57		
189			384257,56	1299536,94
	296° 54' 17"	146,38		
190			384323,8	1299406,4
	346° 55' 46"	351,14		
191			384665,84	1299326,99
	259° 25' 07"	71,72		
192			384652,67	1299256,49
	169° 46' 35"	28,34		
193			384624,78	1299261,52
	168° 21' 43"	107,57		
194			384519,42	1299283,22
	164° 08' 50"	133,29		
195			384391,2	1299319,63
	185° 20' 50"	66,53		
196			384324,96	1299313,43
	146° 54' 07"	78,38		
197			384259,3	1299356,23
	234° 27' 16"	33,32		
198			384239,93	1299329,12
	171° 15' 10"	38,2		
199			384202,17	1299334,93
	137° 34' 17"	125,31		
200			384109,68	1299419,47
	196° 03' 50"	6,65		
201			384103,29	1299417,63
	155° 19' 10"	11,83		
202			384092,54	1299422,57
	138° 11' 39"	11,04		
203			384084,31	1299429,93
	170° 31' 31"	7,65		
204			384076,76	1299431,19
	200° 47' 12"	9,02		
205			384068,33	1299427,99
	222° 03' 52"	9,39		
206			384061,36	1299421,7
	192° 11' 21"	22,5		
207			384039,37	1299416,95
	175° 38' 00"	17,86		
208			384021,56	1299418,31
	145° 32' 27"	17,97		
209			384006,74	1299428,48
	155° 15' 51"	24,52		

Название (номер) межевого знака	Дирекционные углы (град. мин. сек.)	Длина линии(м)	X координата	Y координата
210			383984,47	1299438,74
	185° 08' 45"	10,7		
211			383973,81	1299437,78
	218° 00' 41"	23,59		
212			383955,22	1299423,25
	217° 02' 08"	13,83		
213			383944,18	1299414,92
	176° 09' 02"	17,28		
214			383926,94	1299416,08
	160° 11' 04"	12,86		
215			383914,84	1299420,44
	155° 04' 34"	33,1		
216			383884,82	1299434,39
	190° 11' 37"	8,76		
217			383876,2	1299432,84
	241° 54' 04"	11,53		
218			383870,77	1299422,67
	215° 36' 03"	24,29		
219			383851,02	1299408,53
	186° 59' 19"	28,68		
220			383822,55	1299405,04
	168° 57' 28"	39,47		
221			383783,81	1299412,6
	208° 50' 56"	52,19		
222			383738,1	1299387,42
	225° 30' 06"	31,5		
223			383716,02	1299364,95
	220° 39' 34"	18,13		
224			383702,27	1299353,14
	203° 53' 19"	11,01		
225			383692,2	1299348,68
	177° 18' 01"	24,63		
226			383667,6	1299349,84
	227° 54' 04"	29,76		
227			383647,65	1299327,76
	219° 40' 45"	13,34		
228			383637,38	1299319,24
	188° 25' 59"	21,14		
229			383616,47	1299316,14
	157° 51' 29"	49,35		
230			383570,76	1299334,74
	173° 53' 51"	10,91		
231			383559,91	1299335,9
	206° 11' 08"	26,33		
232			383536,28	1299324,28
	181° 09' 13"	38,74		
233			383497,55	1299323,5

Название (номер) межевого знака	Дирекционные углы (град. мин. сек.)	Длина линии(м)	X координата	Y координата
	195° 49' 09"	51,14		
234			383448,35	1299309,56
	222° 21' 44"	17,82		
235			383435,18	1299297,55
	234° 21' 11"	21,93		
236			383422,4	1299279,73
	215° 24' 23"	60,84		
237			383372,81	1299244,48
	215° 43' 22"	42,46		
238			383338,34	1299219,69
	182° 13' 00"	20,17		
239			383318,19	1299218,91
	158° 17' 01"	45,03		
240			383276,36	1299235,57
	190° 05' 05"	35,41		
241			383241,5	1299229,37
	180° 49' 26"	27,12		
242			383214,38	1299228,98
	160° 57' 40"	29,7		
243			383186,3	1299238,67
	106° 11' 53"	48,61		
244			383172,74	1299285,35
	132° 17' 07"	20,15		
245			383159,18	1299300,26
	154° 04' 14"	31,45		
246			383130,9	1299314,01
	113° 51' 04"	40,24		
247			383114,63	1299350,81
	120° 30' 42"	59,13		
248			383084,61	1299401,75
	111° 57' 36"	65,78		
249			383060,01	1299462,76
	122° 50' 47"	44,27		
250			383036	1299499,95
	135° 00' 40"	36,15		
251			383010,43	1299525,51
	156° 02' 04"	55,32		
252			382959,88	1299547,98
	133° 59' 48"	23,42		
253			382943,61	1299564,83
	118° 01' 29"	47,4		
254			382921,34	1299606,67
	150° 48' 29"	39,71		
255			382886,67	1299626,04
	140° 50' 56"	34,97		
256			382859,55	1299648,12
	101° 05' 59"	42,23		

Название (номер) межевого знака	Дирекционные углы (град. мин. сек.)	Длина линии(м)	X координата	Y координата
257			382851,42	1299689,56
	123° 11' 13"	73,61		
258			382811,13	1299751,16
	144° 06' 34"	22,47		
259			382792,93	1299764,33
	133° 37' 17"	56,72		
260			382753,8	1299805,39
	106° 52' 50"	36,02		
261			382743,34	1299839,86
	62° 23' 50"	47,65		
262			382765,42	1299882,09
	40° 21' 32"	30,5		
263			382788,66	1299901,84
	354° 33' 29"	32,69		
264			382821,2	1299898,74
	53° 27' 53"	26,04		
265			382836,7	1299919,66
	75° 44' 13"	47,16		
266			382848,32	1299965,37
	90° 33' 56"	39,51		
267			382847,93	1300004,88
	69° 52' 54"	41,66		
268			382862,26	1300044
	52° 19' 59"	38,67		
269			382885,89	1300074,61
	126° 36' 25"	135,11		
270			382805,32	1300183,07
	110° 29' 12"	37,63		
271			382792,15	1300218,32
	28° 26' 13"	145,8		
272			382920,36	1300287,75
	182° 59' 22"	373,15		
273			382547,72	1300268,29
	183° 18' 45"	221,17		
274			382326,92	1300255,51
	181° 00' 12"	143,92		
275			382183,02	1300252,99
	183° 32' 43"	219,29		
276			381964,15	1300239,43
	181° 59' 05"	169,79		
277			381794,46	1300233,55
	182° 43' 07"	185,33		
278			381609,34	1300224,76
	271° 19' 34"	32,84		
279			381610,1	1300191,93
	281° 47' 10"	36,57		
280			381617,57	1300156,13

Название (номер) межевого знака	Дирекционные углы (град. мин. сек.)	Длина линии(м)	X координата	Y координата
	298° 22' 45"	17,8		
281			381626,03	1300140,47
	321° 03' 22"	52,61		
282			381666,95	1300107,4
	327° 59' 37"	65,7		
283			381722,66	1300072,58
	312° 10' 19"	24,65		
284			381739,21	1300054,31
	267° 23' 56"	19,17		
285			381738,34	1300035,16
	247° 22' 02"	113,14		
286			381694,8	1299930,73
	256° 25' 46"	25,95		
287			381688,71	1299905,5
	287° 58' 48"	33,85		
288			381699,16	1299873,3
	290° 51' 24"	58,67		
289			381720,05	1299818,47
	269° 15' 57"	67,89		
290			381719,18	1299750,59
	230° 11' 01"	47,58		
291			381688,71	1299714,04
	303° 11' 05"	27,04		
292			381703,51	1299691,41
	262° 52' 24"	168,38		
293			381682,62	1299524,33
	293° 04' 19"	51,09		
294			381702,64	1299477,33
	283° 29' 45"	22,37		
295			381707,86	1299455,58
	268° 20' 25"	60,08		
296			381706,12	1299395,53
	268° 49' 52"	127,96		
297			381703,51	1299267,6
	270° 00' 00"	34,81		
298			381703,51	1299232,79
	269° 41' 53"	53,13		
299			381703,23	1299179,66
	323° 55' 09"	46,47		
300			381740,79	1299152,29
	310° 20' 52"	36,53		
301			381764,44	1299124,45
	327° 51' 10"	167,49		
302			381906,25	1299035,33
	292° 09' 22"	28,8		
303			381917,11	1299008,66
	268° 56' 29"	149,95		

Название (номер) межевого знака	Дирекционные углы (град. мин. сек.)	Длина линии(м)	X координата	Y координата
304			381914,34	1298858,74
	267° 53' 00"	103,43		
305			381910,52	1298755,38
	255° 58' 51"	32,36		
306			381902,68	1298723,98
	224° 06' 36"	38,24		
307			381875,22	1298697,36
	199° 26' 29"	46,45		
308			381831,42	1298681,9
	198° 37' 52"	69,24		
309			381765,81	1298659,78
	155° 38' 01"	20,75		
310			381746,91	1298668,34
	141° 00' 05"	19,28		
311			381731,93	1298680,47
	158° 27' 15"	14,57		
312			381718,38	1298685,82
	175° 22' 48"	8,94		
313			381709,47	1298686,54
	232° 27' 51"	11,7		
314			381702,34	1298677,26
	271° 58' 56"	41,05		
315			381703,76	1298636,23
	285° 27' 19"	104,4		
316			381731,58	1298535,61
	270° 33' 24"	36,03		
317			381731,93	1298499,58
	246° 06' 22"	38,09		
318			381716,5	1298464,75
	221° 15' 12"	31,92		
319			381692,5	1298443,7
	212° 10' 20"	44,81		
320			381654,57	1298419,84
	228° 45' 04"	37,72		
321			381629,7	1298391,48
	263° 43' 34"	178,53		
322			381610,19	1298214,02
	260° 22' 52"	51,17		
323			381601,64	1298163,57
	234° 58' 48"	45,29		
324			381575,65	1298126,48
	195° 23' 10"	47,98		
325			381529,39	1298113,75
	242° 52' 58"	27,84		
326			381516,7	1298088,97
	279° 28' 11"	12,64		
327			381518,78	1298076,5

Название (номер) межевого знака	Дирекционные углы (град. мин. сек.)	Длина линии(м)	X координата	Y координата
	328° 11' 22"	69,85		
328			381578,14	1298039,68
	335° 25' 03"	56,49		
329			381629,51	1298016,18
	316° 16' 21"	27,7		
330			381649,53	1297997,03
	301° 50' 49"	59,41		
331			381680,88	1297946,56
	336° 16' 15"	27,93		
332			381706,45	1297935,32
	2° 16' 38"	66,69		
333			381773,09	1297937,97
	342° 46' 15"	22,99		
334			381795,05	1297931,16
	313° 48' 26"	14,6		
335			381805,16	1297920,62
	262° 52' 05"	41,24		
336			381800,04	1297879,7
	258° 20' 38"	46,43		
337			381790,66	1297834,23
	277° 18' 26"	55,35		
338			381797,7	1297779,33
	268° 26' 45"	42,04		
339			381796,56	1297737,31
	281° 06' 28"	41,68		
340			381804,59	1297696,41
	304° 43' 09"	25,79		
341			381819,28	1297675,21
	279° 51' 29"	32,12		
342			381824,78	1297643,56
	276° 27' 32"	27,74		
343			381827,9	1297616
	263° 03' 23"	32,92		
344			381823,92	1297583,32
	257° 46' 39"	24,14		
345			381818,81	1297559,73
	251° 46' 08"	15,12		
346			381814,08	1297545,37
	257° 59' 28"	154,81		
347			381781,87	1297393,95
	271° 25' 54"	69,64		
348			381783,61	1297324,33
	292° 45' 14"	67,15		
349			381809,58	1297262,41
	276° 36' 03"	64,55		
350			381817	1297198,29
	250° 20' 53"	20,25		

Название (номер) межевого знака	Дирекционные углы (град. мин. сек.)	Длина линии(м)	X координата	Y координата
351			381810,19	1297179,22
	237° 39' 37"	53,78		
352			381781,42	1297133,78
	265° 56' 41"	10,75		
353			381780,66	1297123,06
	286° 25' 33"	16,06		
354			381785,2	1297107,66
	315° 53' 03"	17,41		
355			381797,7	1297095,54
	268° 18' 32"	12,88		
356			381797,32	1297082,67
	192° 29' 49"	23,48		
357			381774,4	1297077,59
	192° 11' 45"	26,13		
358			381748,86	1297072,07
	215° 52' 58"	35,52		
359			381720,08	1297051,25
	237° 01' 22"	39,24		
360			381698,72	1297018,33
	254° 45' 19"	34,27		
361			381689,71	1296985,27
	273° 20' 45"	31,18		
362			381691,53	1296954,14
	288° 55' 46"	38,84		
363			381704,13	1296917,4
	277° 55' 28"	44,9		
364			381710,32	1296872,93
	252° 43' 06"	57,19		
365			381693,33	1296818,32
	274° 56' 45"	33,4		
366			381696,21	1296785,04
	292° 21' 50"	19,29		
367			381703,55	1296767,2
	286° 45' 50"	19,52		
368			381709,18	1296748,51
	248° 59' 19"	15,76		
369			381703,53	1296733,8
	210° 44' 26"	40,97		
370			381668,32	1296712,86
	228° 12' 10"	25,31		
371			381651,45	1296693,99
	217° 57' 46"	43,52		
372			381617,14	1296667,22
	220° 34' 57"	23,04		
373			381599,64	1296652,23
	220° 26' 20"	53,97		
374			381558,56	1296617,22

Название (номер) межевого знака	Дирекционные углы (град. мин. сек.)	Длина линии(м)	X координата	Y координата
	240° 02' 39"	22,91		
375			381547,12	1296597,37
	257° 42' 30"	73,61		
376			381531,45	1296525,45
	257° 01' 43"	33,15		
377			381524,01	1296493,15
	214° 07' 31"	32,87		
378			381496,8	1296474,71
	241° 42' 54"	22,05		
379			381486,35	1296455,29
	265° 27' 14"	35,45		
380			381483,54	1296419,95
	272° 41' 06"	31,59		
381			381485,02	1296388,39
	271° 12' 01"	71,13		
382			381486,51	1296317,28
	278° 14' 50"	41,48		
383			381492,46	1296276,23
	281° 53' 31"	37,27		
384			381500,14	1296239,76
	305° 56' 28"	32,2		
385			381519,04	1296213,69
	277° 03' 25"	24,01		
386			381521,99	1296189,86
	238° 52' 24"	36,77		
387			381502,98	1296158,38
	228° 19' 25"	22,2		
388			381488,22	1296141,8
	194° 54' 21"	20,14		
389			381468,76	1296136,62
	168° 23' 59"	16,26		
390			381452,83	1296139,89
	143° 46' 09"	16,14		
391			381439,81	1296149,43
	116° 05' 03"	39,44		
392			381422,47	1296184,85
	163° 05' 39"	26,31		
393			381397,3	1296192,5
	214° 02' 08"	31,27		
394			381371,39	1296175
	199° 08' 43"	24,48		
395			381348,26	1296166,97
	237° 13' 14"	31,23		
396			381331,35	1296140,71
	217° 19' 17"	38,32		
397			381300,88	1296117,48
	221° 55' 14"	28,17		

Название (номер) межевого знака	Дирекционные углы (град. мин. сек.)	Длина линии(м)	X координата	Y координата
398			381279,92	1296098,66
	208° 46' 07"	20,24		
399			381262,18	1296088,92
	165° 39' 23"	11,3		
400			381251,23	1296091,72
	129° 49' 49"	20,8		
401			381237,91	1296107,69
	141° 11' 09"	34,19		
402			381211,27	1296129,12
	209° 01' 28"	16,57		
403			381196,78	1296121,08
	257° 08' 39"	20,72		
404			381192,17	1296100,88
	209° 22' 08"	8,5		
405			381184,76	1296096,71
	200° 50' 53"	15,62		
406			381170,16	1296091,15
	235° 22' 01"	17,53		
407			381160,2	1296076,73
	266° 44' 56"	50,78		
408			381157,32	1296026,03
	259° 29' 51"	51,62		
409			381147,91	1295975,27
	257° 16' 09"	21,83		
410			381143,1	1295953,98
	245° 05' 59"	40,64		
411			381125,99	1295917,12
	274° 13' 25"	41,14		
412			381129,02	1295876,09
	259° 49' 28"	42		
413			381121,6	1295834,75
	262° 56' 48"	52,61		
414			381115,14	1295782,54
	229° 14' 21"	31,18		
415			381094,78	1295758,92
	259° 33' 55"	31,97		
416			381088,99	1295727,48
	284° 17' 06"	32,95		
417			381097,12	1295695,55
	257° 32' 29"	19,47		
418			381092,92	1295676,54
	275° 07' 38"	40,84		
419			381096,57	1295635,86
	243° 18' 40"	93,02		
420			381054,79	1295552,75
	230° 07' 23"	47,35		
421			381024,43	1295516,41

Название (номер) межевого знака	Дирекционные углы (град. мин. сек.)	Длина линии(м)	X координата	Y координата
	172° 51' 09"	50,88		
422			380973,95	1295522,74
	185° 41' 25"	33,89		
423			380940,23	1295519,38
	211° 19' 29"	284,52		
424			380697,18	1295371,46
	228° 22' 05"	152,62		
425			380595,79	1295257,39
	256° 28' 26"	132,37		
426			380564,83	1295128,69
	274° 15' 42"	25,03		
427			380566,69	1295103,73
	241° 50' 21"	21,36		
428			380556,61	1295084,9
	244° 10' 49"	12,03		
429			380551,37	1295074,07
	271° 39' 40"	29,32		
430			380552,22	1295044,76
	258° 49' 38"	44,23		
431			380543,65	1295001,37
	234° 46' 44"	23,15		
432			380530,3	1294982,46
	268° 52' 45"	30,68		
433			380529,7	1294951,79
	254° 20' 26"	58,05		
434			380514,03	1294895,89
	236° 41' 37"	32,73		
435			380496,06	1294868,54
	249° 28' 38"	54,51		
436			380476,95	1294817,49
	242° 54' 18"	64,79		
437			380447,44	1294759,81
	239° 56' 21"	47,45		
438			380423,67	1294718,74
	248° 05' 12"	64,63		
439			380399,55	1294658,78
	224° 48' 35"	14,91		
440			380388,97	1294648,27
	260° 20' 45"	42,22		
441			380381,89	1294606,65
	206° 02' 23"	33,17		
442			380352,09	1294592,09
	248° 51' 32"	68,65		
443			380327,33	1294528,06
	217° 17' 37"	12,71		
444			380317,22	1294520,36
	245° 24' 32"	49,33		

Название (номер) межевого знака	Дирекционные углы (град. мин. сек.)	Длина линии(м)	X координата	Y координата
445			380296,69	1294475,5
	173° 45' 27"	33,66		
446			380263,23	1294479,16
	222° 58' 37"	22,63		
447			380246,67	1294463,73
	186° 41' 48"	15,26		
448			380231,51	1294461,95
	246° 19' 48"	44,36		
449			380213,7	1294421,32
	187° 51' 16"	16,76		
450			380197,1	1294419,03
	261° 27' 47"	28,09		
451			380192,93	1294391,25
	234° 38' 28"	68,19		
452			380153,47	1294335,64
	274° 59' 00"	56,06		
453			380158,34	1294279,79
	268° 32' 08"	36,39		
454			380157,41	1294243,41
	247° 02' 13"	45,34		
455			380139,72	1294201,66
	272° 31' 31"	138,45		
456			380145,82	1294063,34
	263° 26' 24"	93,31		
457			380135,16	1293970,64
	286° 54' 51"	66,13		
458			380154,4	1293907,37
	270° 31' 53"	101,37		
459			380155,34	1293806
	267° 58' 39"	85,29		
460			380152,33	1293720,76
	298° 07' 47"	129,23		
461			380213,26	1293606,79
	314° 29' 25"	81,05		
462			380270,06	1293548,97
	308° 18' 26"	104,84		
463			380335,05	1293466,7
	193° 43' 52"	21,4		
464			380314,26	1293461,62
	206° 52' 23"	8,32		
465			380306,84	1293457,86
	190° 02' 08"	136,06		
466			380172,86	1293434,15
	190° 04' 00"	292,86		
467			379884,51	1293382,96
	190° 46' 48"	287,16		
468			379602,42	1293329,25

Название (номер) межевого знака	Дирекционные углы (град. мин. сек.)	Длина линии(м)	X координата	Y координата
	189° 59' 52"	136,17		
469			379468,32	1293305,61
	285° 43' 35"	964,38		
470			379729,71	1292377,33
	286° 54' 27"	22,66		
471			379736,3	1292355,65
	348° 45' 27"	58,22		
472			379793,4	1292344,3
	344° 11' 38"	245,32		
473			380029,44	1292277,48
	228° 03' 23"	148,13		
474			379930,43	1292167,3
	257° 34' 27"	57,91		
475			379917,97	1292110,75
	214° 38' 07"	71,96		
476			379858,76	1292069,85
	211° 34' 44"	5,27		
477			379854,27	1292067,09
	211° 32' 05"	5,16		
478			379849,87	1292064,39
	298° 41' 17"	5,31		
479			379852,42	1292059,73
	296° 06' 49"	81,15		
480			379888,14	1291986,86
	259° 36' 50"	90,25		
481			379871,87	1291898,09
	240° 43' 25"	43,39		
482			379850,65	1291860,24
	232° 14' 22"	28,56		
483			379833,16	1291837,66
	236° 49' 24"	65,6		
484			379797,26	1291782,75
	263° 15' 13"	32,86		
485			379793,4	1291750,12
	252° 03' 58"	28,94		
486			379784,49	1291722,59
	341° 53' 59"	81,72		
487			379862,17	1291697,2
	258° 00' 53"	807,77		
488			379694,43	1290907,04
	259° 34' 49"	45,06		
489			379686,28	1290862,72
	258° 07' 14"	413,88		
490			379601,08	1290457,7
	258° 07' 17"	341,96		
491			379530,69	1290123,06
	264° 57' 05"	141,59		

Название (номер) межевого знака	Дирекционные углы (град. мин. сек.)	Длина линии(м)	X координата	Y координата
492			379518,23	1289982,02
	266° 35' 08"	201,65		
493			379506,22	1289780,73
	265° 48' 41"	583,37		
494			379463,61	1289198,92
	265° 49' 40"	310,76		
495			379441	1288888,98
	265° 35' 51"	713,65		
496			379386,22	1288177,44
	264° 34' 44"	74,41		
497			379379,19	1288103,36
	265° 36' 23"	414,33		
498			379347,45	1287690,25
	265° 36' 25"	506,14		
499			379308,68	1287185,6
	265° 36' 09"	72,64		
500			379303,11	1287113,17
	266° 05' 37"	894,38		
501			379242,18	1286220,87
	266° 57' 27"	361,37		
502			379223	1285860,01
	267° 03' 52"	1,56		
503			379222,92	1285858,45
	265° 14' 03"	21,3		
504			379221,15	1285837,22
	266° 38' 01"	1,36		
505			379221,07	1285835,86
	266° 38' 10"	82,31		
506			379216,24	1285753,69
	355° 34' 58"	216,83		
507			379432,43	1285736,99
	354° 29' 37"	241,04		
508			379672,36	1285713,86
	346° 55' 39"	15,43		
509			379687,39	1285710,37
	355° 40' 46"	143,23		
510			379830,21	1285699,58
	355° 41' 02"	68,16		
511			379898,18	1285694,45
	348° 30' 52"	115,16		
512			380011,03	1285671,52
	348° 39' 12"	39,8		
513			380050,05	1285663,69
	96° 13' 20"	25,19		
514			380047,32	1285688,73
	96° 59' 43"	1,64		
515			380047,12	1285690,36

Название (номер) межевого знака	Дирекционные углы (град. мин. сек.)	Длина линии(м)	X координата	Y координата
	355° 52' 45"	13,92		
516			380061	1285689,36
	14° 30' 07"	101,15		
517			380158,93	1285714,69
	16° 38' 41"	51,32		
518			380208,1	1285729,39
	16° 52' 06"	1048,82		
519			381211,79	1286033,73
	25° 24' 37"	30,18		
520			381239,05	1286046,68
	17° 15' 05"	523,63		
521			381739,12	1286201,97
	15° 51' 35"	300,31		
522			382028	1286284,04
	16° 11' 18"	23,96		
523			382051,01	1286290,72
	16° 16' 25"	170,29		
524			382214,48	1286338,44
	16° 11' 10"	408,52		
525			382606,81	1286452,32
	15° 59' 23"	78,12		
526			382681,91	1286473,84
	15° 52' 22"	217,11		
527			382890,74	1286533,22
	13° 14' 04"	26,86		
528			382916,89	1286539,37
	17° 34' 26"	17,88		
529			382933,94	1286544,77
	15° 38' 14"	198,52		
530			383125,11	1286598,28
	16° 27' 39"	297,99		
531			383410,89	1286682,72
	17° 19' 47"	52,3		
532			383460,82	1286698,3
	288° 05' 26"	1,58		
533			383461,31	1286696,8
	288° 26' 53"	1117,74		
534			383815,01	1285636,5
	282° 14' 04"	38,65		
535			383823,2	1285598,73
	199° 08' 01"	88,45		
536			383739,64	1285569,74
	279° 26' 24"	214,86		
537			383774,88	1285357,79
	280° 12' 51"	43,48		
538			383782,59	1285315
	279° 04' 02"	43,15		

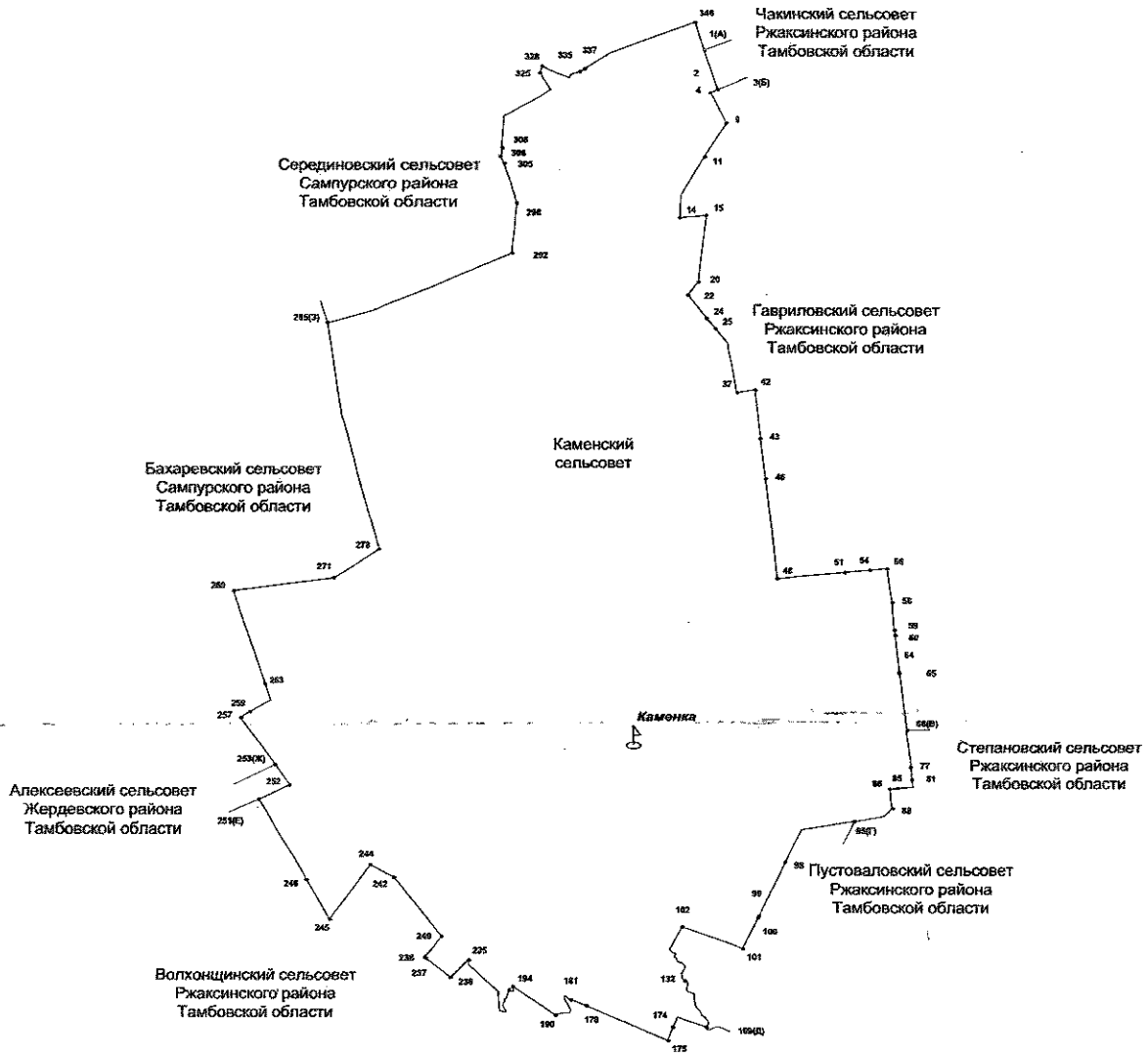
Название (номер) межевого знака	Дирекционные углы (град. мин. сек.)	Длина линии(м)	X координата	Y координата
539			383789,39	1285272,39
	279° 56' 13"	85,13		
540			383804,08	1285188,54
	279° 40' 17"	47,74		
541			383812,1	1285141,48
	279° 55' 42"	86,13		
542			383826,95	1285056,64
	279° 18' 47"	99,61		
543			383843,07	1284958,34
	291° 20' 42"	35,44		
544			383855,97	1284925,33
	289° 32' 36"	533,54		
545			384034,45	1284422,53
	291° 25' 48"	203,11		
546			384108,66	1284233,46
	290° 11' 47"	441,06		
547			384260,93	1283819,52
	290° 44' 17"	425,34		
548			384411,54	1283421,74
	8° 15' 34"	10,65		
549			384422,08	1283423,27
	32° 01' 17"	594,47		
550			384926,1	1283738,48
	39° 46' 24"	9,08		
551			384933,08	1283744,29
	32° 14' 18"	668,13		
552			385498,21	1284100,7
	22° 45' 52"	7,62		
553			385505,24	1284103,65
	32° 07' 24"	742,6		
554			386134,15	1284498,52
	32° 36' 46"	225,86		
555			386324,4	1284620,25
	30° 42' 36"	148,25		
556			386451,86	1284695,96
	36° 31' 58"	12,92		
557			386462,24	1284703,65
	43° 10' 17"	279,21		
558			386665,87	1284894,68
	42° 23' 57"	438,95		
559			386990,02	1285190,66
	42° 45' 33"	346,85		
560			387244,68	1285426,14
	328° 37' 42"	432,74		
561			387614,16	1285200,86
	328° 01' 58"	845,81		
562			388331,7	1284753,06

Название (номер) межевого знака	Дирекционные углы (град. мин. сек.)	Длина линии(м)	X координата	Y координата
563	326° 58' 54"	237,27		
			388530,65	1284623,77
564	328° 17' 18"	435,49		
			388901,12	1284394,86
565	328° 15' 33"	390,74		
			389233,42	1284189,3
566	325° 07' 15"	89,81		
			389307,1	1284137,94
567	336° 04' 30"	3,11		
			389309,94	1284136,68
568	325° 20' 54"	108,92		
			389399,54	1284074,75
569	325° 17' 32"	120,08		
			389498,25	1284006,38
570	330° 50' 38"	19,19		
			389515,01	1283997,03
571	324° 39' 38"	256,41		
			389724,17	1283848,72
572	289° 48' 36"	278,19		
			389818,45	1283586,99
573	288° 56' 38"	265,58		
			389904,67	1283335,79
574	31° 51' 28"	375,15		
			390223,31	1283533,8
575	31° 00' 21"	357,87		
			390530,05	1283718,15
576	30° 53' 39"	9,89		
			390538,54	1283723,23
577	34° 14' 28"	52,2		
			390581,69	1283752,6
578	31° 35' 55"	4,18		
			390585,25	1283754,79
579	30° 43' 13"	20,98		
			390603,29	1283765,51
580	32° 52' 59"	7,68		
			390609,74	1283769,68
581	32° 50' 32"	44,99		
			390647,54	1283794,08
582	32° 47' 22"	51,52		
			390690,85	1283821,98
583	290° 19' 18"	51,77		
			390708,83	1283773,43
584	290° 19' 08"	68,4		
			390732,58	1283709,29
585	290° 18' 16"	7,46		
			390735,17	1283702,29
	292° 44' 52"	33,39		

Название (номер) межевого знака	Дирекционные углы (град. мин. сек.)	Длина линии(м)	X координата	Y координата
586			390748,08	1283671,5
	322° 51' 34"	8,89		
587			390755,17	1283666,13
	295° 26' 48"	35,28		
588			390770,33	1283634,27
	333° 14' 10"	305,36		
589			391042,98	1283496,76
	333° 20' 12"	265,78		
590			391280,5	1283377,49
	331° 44' 27"	40,24		
591			391315,94	1283358,44
	331° 18' 18"	44,88		
592			391355,31	1283336,89
	328° 49' 01"	114,64		
593			391453,39	1283277,53
	60° 30' 45"	12,98		
594			391459,78	1283288,83
	63° 47' 00"	25,01		
595			391470,83	1283311,27
	62° 23' 02"	2,44		
596			391471,96	1283313,43
	62° 25' 40"	623,38		
597			391760,5	1283866,01
	67° 57' 45"	305,88		
598			391875,27	1284149,54
	61° 43' 46"	47,63		
599			391897,83	1284191,49
	77° 40' 03"	354,71		
600			391973,59	1284538,01
	77° 55' 01"	289,54		
601			392034,2	1284821,14
	77° 57' 11"	3,35		
602			392034,9	1284824,42
	77° 54' 34"	37		
603			392042,65	1284860,6
	77° 31' 26"	148,22		
604			392074,67	1285005,32
	73° 01' 14"	63,62		
605			392093,25	1285066,17
	77° 05' 57"	248		
606			392148,62	1285307,91
	76° 21' 19"	221,07		
607			392200,77	1285522,74
	76° 32' 38"	859,73		
608			392400,83	1286358,87
	7° 50' 02"	442,76		
609			392839,46	1286419,22

Название (номер) межевого знака	Дирекционные углы (град. мин. сек.)	Длина линии(м)	X координата	Y координата
	7° 29' 08"	243,94		
610			393081,32	1286451
	7° 29' 10"	479,64		
611			393556,87	1286513,49
	7° 42' 57"	664,3		
612			394215,16	1286602,68
	8° 03' 59"	105,33		
613			394319,45	1286617,46
	7° 55' 37"	294,98		
614			394611,61	1286658,14
	7° 41' 36"	221,86		
615			394831,47	1286687,84
	8° 19' 53"	161,01		
616			394990,78	1286711,17
	9° 01' 29"	60,05		
617			395050,09	1286720,59
	6° 30' 48"	315,69		
618			395363,74	1286756,4
	5° 44' 17"	544,1		
1			395905,11	1286810,8

**Схема границ
муниципального образования-
Каменский сельсовет Ржаксинского района
Тамбовской области**



**Описание границ
муниципального образования - Каменский сельсовет
Ржаксинского района Тамбовской области**

I. Участок границы с муниципальным образованием — Чакинский сельсовет Ржаксинского района Тамбовской области (от А до Б)

Граница с муниципальным образованием — Чакинский сельсовет проходит:
- от т.1(А) до т.2 по меже;
- от т.2 до т.3(Б) пересекая лесополосу.

II. Участок границы с муниципальным образованием — Гавриловский сельсовет Ржаксинского района Тамбовской области (от Б до В)

Граница с муниципальным образованием — Гавриловский сельсовет проходит:
- от т.3(Б) до т.4 по юго-восточной стороне лесополосы;
- от т.4 до т.9 по меже;
- от т.9 до т.11 по юго-восточной стороне лесополосы;
- от т.11 до т.14 по северо-западной стороне полевой дороги;
- от т.14 до т.15 по южной стороне полевой дороги;
- от т.15 до т.20 по пастбищному участку;
- от т.20 до т.22 по юго-восточной стороне лесополосы;
- от т.22 до т.24 по северо-восточной стороне полевой дороги;
- от т.24 до т.25 по восточной стороне полевой дороги;
- от т.25 до т.37 по северо-восточной стороне лесополосы;
- от т.37 до т.42 по южной стороне лесополосы;
- от т.42 до т.43 по западной стороне полевой дороги;
- от т.43 до т.46 по восточной стороне лесополосы;
- от т.46 до т.48 по западной стороне полевой дороги;
- от т.48 до т.51 по меже;
- от т.51 до т.54 пересекая пастбищный участок;
- от т.54 до т.56 по южной стороне полевой дороги;
- от т.56 до т.58 по восточной стороне полевой дороги;
- от т.58 до т.59 по пастбищному участку, пересекая р. Савала;
- от т.59 до т.60 пересекая пастбищный участок;
- от т.60 до т.64 по восточной стороне лесополосы;
- от т.64 до т.65 пересекая полосу отвода автодороги «Каспий» - Каменка-Ржакса»;
- от т.65 до т.68(В) по восточной стороне лесополосы.

III. Участок границы с муниципальным образованием — Степановский сельсовет Ржаксинского района Тамбовской области (от В до Г)

- Граница с муниципальным образованием — Степановский сельсовет проходит:
- от т.68(В) до т.77 по западной стороне полевой дороги;
 - от т.77 до т.81 по участку, занятому древесно-кустарниковой растительностью;
 - от т.81 до т.85 по пастбищному участку;
 - от т.85 до т.86 по южной стороне лесополосы;
 - от т.86 до т.88 по восточной стороне лесополосы;
 - от т.88 до т.95(Г) по юго-восточной стороне лесополосы.

IV. Участок границы с муниципальным образованием — Пустоваловский сельсовет Ржаксинского района Тамбовской области (от Г до Д)

Граница с муниципальным образованием — Пустоваловский сельсовет проходит:

- от т.95(Г) до т.98 по меже, пересекая пастбищный участок;
- от т.98 до т.99 по юго-восточной стороне лесополосы;
- от т.99 до т.100 пересекая автодорогу;
- от т.100 до т.101 по юго-восточной стороне лесополосы;
- от т.101 до т.102 по северо-восточной стороне лесополосы;
- от т.102 до т.132 по пастбищному участку;
- от т.132 до т.169(Д) по середине р. Вязовка.

V. Участок границы с муниципальным образованием — Волхонщинский сельсовет Ржаксинского района Тамбовской области (от Д до Е)

Граница с муниципальным образованием — Волхонщинский сельсовет проходит:

- от т.169(Д) до т.174 по сенокосному участку;
- от т.174 до т.175 по меже;
- от т.175 до т.178 по юго-западной стороне лесополосы;
- от т.178 до т.181 по пастбищному участку до середины р.Савала;
- от т.181 до т.190 по середине р. Савала;
- от т.190 до т.194 по пастбищному участку;
- от т.194 до т.235 по границе лесного участка;
- от т.235 до т.236 по юго-восточной стороне лесополосы;
- от т.236 до т.237 по юго-западной стороне лесополосы;
- от т.237 до т.238 пересекая автодорогу;
- от т.238 до т.240 по северо-западной стороне автодороги;
- от т.240 до т.242 по северо-восточной стороне лесополосы;
- от т.242 до т.244 по юго-западной стороне лесополосы;
- от т.244 до т.245 по северо-западной стороне лесополосы;
- от т.245 до т.246 по северо-восточной стороне лесополосы;
- от т.246 до т.251(Е) по северо-восточной стороне полевой дороги.

VI. Участок границы с муниципальным образованием — Алексеевский сельсовет Жердевского района Тамбовской области (от Е до Ж)

Граница с муниципальным образованием — Алексеевский сельсовет Жердевского района проходит:

- от т.251(Е) до т.252 по южной стороне лесополосы;
- от т.252 до т.253(Ж) по восточной стороне лесополосы.

VII. Участок границы с муниципальным образованием — Бахаревский сельсовет Сампурского района Тамбовской области (от Ж до З)

Граница с муниципальным образованием — Бахаревский сельсовет Сампурского района проходит:

- от т.253(Ж) до т.257 по северо-восточной стороне лесополосы;
- от т.257 до т.259 по меже;
- от т.259 до т.263 по сенокосному участку;
- от т.263 до т.269 по северо-восточной стороне лесополосы;
- от т.269 до т.271 по северной стороне автодороги «Каспий» - Протасово-Каменка»;
- от т.271 до т.278 по северо-западной стороне автодороги «Каспий» -Протасово-Каменка»;
- от т.278 до т.285(З) по юго-западной стороне лесополосы.

VIII. Участок границы с муниципальным образованием — Серединовский сельсовет Сампурского района Тамбовской области (от З до А)

Граница с муниципальным образованием — Серединовский сельсовет Сампурского района проходит:

- от т.285(З) до т.292 по юго-восточной стороне лесополосы;
- от т.292 до т.298 по западной стороне лесополосы;
- от т.298 до т.305 по юго-западной стороне лесополосы;
- от т.305 до т.306 пересекая ручей;
- от т.306 до т.308 по пастбищному участку;
- от т.308 до т.325 по меже;
- от т.325 до т.328 по участку, занятому древесно-кустарниковой растительностью;
- от т.328 до т.335 по берегу пруда;
- от т.335 до т.337 пересекая пруд;
- от т.337 до т.346 по северо-западной стороне полевой дороги;
- от т.346 до т.1(А) по юго-западной стороне лесополосы.

**Каталог координат
характерных точек границ муниципального образования -
Каменский сельсовет Ржаксинского района Тамбовской области**

Название (номер) межевого знака	Дирекционные углы (град. мин. сек.)	Длина линии(м)	Х координата	У координата
1			373034,16	1272411,27
	160° 54' 56"	875,7		
2			372206,59	1272697,59
	151° 15' 15"	15,87		
3			372192,68	1272705,22
	248° 05' 48"	159,85		
4			372133,05	1272556,91
	153° 44' 04"	132,6		
5			372014,14	1272615,59
	153° 37' 28"	285,42		
6			371758,43	1272742,39
	153° 34' 10"	49,56		
7			371714,05	1272764,45
	153° 11' 51"	260,16		
8			371481,84	1272881,76
	116° 09' 01"	8,03		
9			371478,3	1272888,97
	213° 26' 49"	134,03		
10			371366,47	1272815,1
	212° 42' 28"	713,33		
11			370766,25	1272429,65
	210° 53' 38"	550,53		
12			370293,83	1272146,98
	211° 18' 48"	399,95		
13			369952,14	1271939,12
	182° 22' 48"	466,44		
14			369486,1	1271919,75
	85° 00' 31"	563,17		
15			369535,1	1272480,78
	186° 40' 20"	956,37		
16			368585,21	1272369,66
	186° 43' 05"	4,02		
17			368581,22	1272369,19
	186° 35' 17"	410,18		
18			368173,75	1272322,13
	186° 35' 14"	4,1		
19			368169,68	1272321,66
	187° 33' 17"	22,82		
20			368147,06	1272318,66
	218° 52' 06"	342,79		
21			367880,17	1272103,55
	220° 35' 36"	7,73		
22			367874,3	1272098,52
	141° 37' 25"	385,91		
23			367571,77	1272338,1
	139° 52' 31"	248,52		
24			367381,74	1272498,26
	139° 41' 26"	284,66		
25			367164,67	1272682,41

Название (номер) межевого знака	Дирекционные углы (град. мин. сек.)	Длина линии(м)	Х координата	У координата
	141° 10' 24"	142,62		
26			367053,56	1272771,83
	140° 33' 11"	238,73		
27			366869,21	1272923,51
	157° 54' 53"	27,37		
28			366843,85	1272933,8
	165° 52' 03"	34,61		
29			366810,29	1272942,25
	170° 08' 26"	69,73		
30			366741,59	1272954,19
	167° 33' 00"	12,62		
31			366729,27	1272956,91
	167° 38' 49"	359,78		
32			366377,82	1273033,88
	169° 04' 45"	121,61		
33			366258,41	1273056,92
	168° 12' 45"	143,53		
34			366117,91	1273086,24
	168° 20' 13"	289,58		
35			365834,31	1273144,78
	141° 03' 41"	7,7		
36			365828,32	1273149,62
	166° 54' 34"	20,57		
37			365808,28	1273154,28
	80° 58' 10"	42,75		
38			365814,99	1273196,5
	82° 08' 38"	101,11		
39			365828,81	1273296,66
	81° 41' 48"	205,94		
40			365858,55	1273500,44
	82° 01' 21"	23,35		
41			365861,79	1273523,56
	82° 50' 18"	17,41		
42			365863,96	1273540,83
	173° 12' 33"	1036,67		
43			364834,56	1273663,41
	174° 16' 31"	36,29		
44			364798,45	1273667,03
	172° 38' 04"	478,78		
45			364323,62	1273728,41
	172° 39' 22"	348,92		
46			363977,56	1273773,01
	172° 52' 01"	1261,62		
47			362725,7	1273929,67
	173° 43' 59"	847,47		
48			361883,29	1274022,18
	83° 42' 41"	524,12		
49			361940,7	1274543,15
	84° 28' 19"	94,98		
50			361949,85	1274637,69
	84° 32' 41"	800,78		
51			362025,98	1275434,84
	84° 24' 48"	260,61		

Название (номер) межевого знака	Дирекционные углы (град. мин. сек.)	Длина линии(м)	Х координата	У координата
52			362051,35	1275694,21
	85° 13' 59"	155,47		
53			362064,27	1275849,14
	85° 52' 37"	106,68		
54			362071,94	1275955,54
	83° 54' 27"	313,66		
55			362105,23	1276267,43
	101° 25' 12"	39,8		
56			362097,35	1276306,44
	171° 26' 45"	389,26		
57			361712,42	1276364,34
	171° 16' 50"	331,47		
58			361384,78	1276414,59
	175° 05' 42"	579,63		
59			360807,27	1276464,15
	172° 06' 53"	116,84		
60			360691,53	1276480,18
	176° 47' 32"	12,51		
61			360679,04	1276480,88
	173° 05' 10"	508,65		
62			360174,09	1276542,11
	171° 50' 43"	203,53		
63			359972,62	1276570,98
	180° 53' 15"	56,17		
64			359916,46	1276570,11
	170° 38' 53"	23,88		
65			359892,9	1276573,99
	170° 01' 51"	162,2		
66			359733,15	1276602,07
	172° 54' 55"	320,51		
67			359415,09	1276641,6
	172° 57' 13"	742,21		
68			358678,49	1276732,65
	199° 24' 12"	6,92		
69			358671,96	1276730,35
	174° 08' 39"	181,72		
70			358491,19	1276748,89
	172° 44' 15"	231,14		
71			358261,9	1276778,11
	171° 34' 08"	115,19		
72			358147,95	1276795
	170° 18' 09"	68,86		
73			358080,07	1276806,6
	176° 12' 00"	139,88		
74			357940,5	1276815,87
	177° 47' 27"	30,09		
75			357910,43	1276817,03
	177° 37' 56"	22,27		
76			357888,18	1276817,95
	180° 00' 00"	11,59		
77			357876,59	1276817,95
	173° 33' 19"	144,59		
78			357732,91	1276834,18

Название (номер) межевого знака	Дирекционные углы (град. мин. сек.)	Длина линии(м)	X координата	Y координата
	174° 28' 02"	61,61		
79			357671,59	1276840,12
	173° 46' 08"	45,79		
80			357626,07	1276845,09
	172° 17' 38"	29,23		
81			357597,1	1276849,01
	174° 19' 32"	154,64		
82			357443,22	1276864,3
	266° 39' 22"	135,1		
83			357435,34	1276729,43
	266° 36' 07"	46,9		
84			357432,56	1276682,61
	266° 37' 08"	110,04		
85			357426,07	1276572,76
	264° 41' 14"	180,14		
86			357409,39	1276393,39
	174° 13' 00"	289,77		
87			357121,09	1276422,59
	170° 13' 32"	125,58		
88			356997,33	1276443,91
	223° 16' 40"	152,46		
89			356886,33	1276339,39
	234° 49' 00"	34,59		
90			356866,4	1276311,12
	229° 08' 24"	49,95		
91			356833,72	1276273,34
	229° 09' 15"	13,47		
92			356824,91	1276263,15
	261° 06' 02"	380,48		
93			356766,05	1275887,25
	260° 40' 01"	180,61		
94			356736,76	1275709,03
	263° 40' 05"	53,86		
95			356730,82	1275655,5
	261° 26' 42"	850,85		
96			356604,25	1274814,12
	260° 44' 10"	247,85		
97			356564,35	1274569,5
	205° 49' 38"	768,31		
98			355872,79	1274234,78
	205° 49' 39"	1255		
99			354743,15	1273688,02
	201° 02' 30"	40,47		
100			354705,38	1273673,49
	205° 21' 00"	735,13		
101			354041,04	1273358,75
	289° 54' 28"	1382,21		
102			354511,69	1272059,14
	207° 40' 25"	515,04		
103			354055,57	1271819,94
	214° 30' 50"	37,61		
104			354024,58	1271798,63
	137° 35' 19"	30,53		

Название (номер) межевого знака	Дирекционные углы (град. мин. сек.)	Длина линии(м)	X координата	Y координата
105			354002,04	1271819,22
	140° 30' 46"	26,5		
106			353981,59	1271836,07
	130° 45' 18"	6,88		
107			353977,1	1271841,28
	123° 41' 47"	25,11		
108			353963,17	1271862,17
	119° 59' 23"	26,13		
109			353950,11	1271884,8
	111° 02' 15"	24,24		
110			353941,41	1271907,42
	123° 42' 10"	12,56		
111			353934,44	1271917,87
	165° 04' 46"	13,52		
112			353921,38	1271921,35
	195° 55' 59"	12,68		
113			353909,19	1271917,87
	219° 46' 43"	13,6		
114			353898,74	1271909,17
	195° 15' 49"	29,78		
115			353870,01	1271901,33
	121° 37' 52"	31,96		
116			353853,25	1271928,54
	154° 04' 28"	90,16		
117			353772,16	1271967,96
	95° 23' 40"	17,13		
118			353770,55	1271985,01
	130° 03' 31"	43,51		
119			353742,55	1272018,31
	91° 56' 18"	31,93		
120			353741,47	1272050,22
	120° 37' 17"	21,81		
121			353730,36	1272068,99
	140° 33' 36"	42,55		
122			353697,5	1272096,02
	132° 43' 11"	34,3		
123			353674,23	1272121,22
	186° 32' 44"	36,67		
124			353637,8	1272117,04
	210° 02' 28"	98,1		
125			353552,88	1272067,93
	191° 52' 04"	21,15		
126			353532,18	1272063,58
	226° 03' 04"	25,06		
127			353514,79	1272045,54
	167° 24' 45"	52,95		
128			353463,11	1272057,08
	181° 00' 01"	47,55		
129			353415,57	1272056,25
	147° 00' 58"	18,68		
130			353399,9	1272066,42
	110° 24' 00"	37,81		
131			353386,72	1272101,86

Название (номер) межевого знака	Дирекционные углы (град. мин. сек.)	Длина линии(м)	X координата	Y координата
	126° 43' 17"	34,72		
132			353365,96	1272129,69
	99° 52' 36"	18,19		
133			353362,84	1272147,61
	124° 06' 09"	20,42		
134			353351,39	1272164,52
	147° 59' 54"	32,85		
135			353323,53	1272181,93
	175° 19' 54"	24,45		
136			353299,16	1272183,92
	187° 18' 44"	39,13		
137			353260,35	1272178,94
	198° 37' 16"	46,73		
138			353216,07	1272164,02
	188° 57' 25"	28,71		
139			353187,71	1272159,55
	168° 53' 31"	28,39		
140			353159,85	1272165,02
	143° 59' 23"	27,06		
141			353137,96	1272180,93
	120° 30' 28"	32,33		
142			353121,55	1272208,78
	108° 52' 20"	43,1		
143			353107,61	1272249,56
	101° 18' 46"	38,03		
144			353100,15	1272286,85
	122° 44' 12"	24,83		
145			353086,72	1272307,74
	152° 26' 31"	25,81		
146			353063,84	1272319,68
	166° 33' 36"	23,53		
147			353040,95	1272325,15
	186° 00' 32"	38,02		
148			353003,14	1272321,17
	183° 25' 01"	33,39		
149			352969,81	1272319,18
	165° 58' 24"	57,43		
150			352914,09	1272333,1
	164° 13' 20"	71,35		
151			352845,43	1272352,5
	163° 21' 50"	50,37		
152			352797,17	1272366,92
	141° 21' 32"	28,67		
153			352774,78	1272384,82
	134° 07' 54"	22,86		
154			352758,86	1272401,23
	128° 03' 55"	29,05		
155			352740,95	1272424,1
	132° 56' 00"	29,22		
156			352721,05	1272445,49
	152° 10' 56"	20,25		
157			352703,14	1272454,94
	163° 48' 44"	46,13		

Название (номер) межевого знака	Дирекционные углы (град. мин. сек.)	Длина линии(м)	Х координата	У координата
158			352658,84	1272467,8
	154° 22' 24"	27,58		
159			352633,97	1272479,73
	119° 45' 17"	36,09		
160			352616,06	1272511,06
	126° 36' 23"	40,88		
161			352591,68	1272543,88
	128° 39' 59"	41,41		
162			352565,81	1272576,21
	134° 30' 38"	39,74		
163			352537,95	1272604,55
	158° 29' 38"	17,65		
164			352521,53	1272611,02
	165° 11' 38"	44,77		
165			352478,25	1272622,46
	193° 09' 25"	15,33		
166			352463,32	1272618,97
	208° 07' 06"	24,25		
167			352441,93	1272607,54
	207° 34' 29"	50,51		
168			352397,16	1272584,16
	202° 52' 23"	12,01		
169			352386,09	1272579,49
	289° 30' 02"	129,92		
170			352429,46	1272457,02
	288° 49' 48"	386,6		
171			352554,24	1272091,11
	288° 32' 03"	18,25		
172			352560,04	1272073,81
	288° 33' 10"	113,87		
173			352596,27	1271965,86
	201° 41' 56"	220,21		
174			352391,66	1271884,44
	200° 43' 30"	306,51		
175			352104,98	1271775,97
	293° 12' 49"	991,83		
176			352495,92	1270864,44
	292° 01' 44"	66,39		
177			352520,82	1270802,9
	293° 00' 36"	821,74		
178			352842,03	1270046,54
	293° 59' 20"	96,52		
179			352881,27	1269958,36
	292° 50' 28"	212,76		
180			352963,86	1269762,28
	292° 30' 06"	28,72		
181			352974,85	1269735,75
	234° 17' 15"	22,87		
182			352961,5	1269717,18
	285° 20' 28"	32,7		
183			352970,15	1269685,65
	321° 02' 25"	91,32		
184			353041,16	1269628,23

Название (номер) межевого знака	Дирекционные углы (град. мин. сек.)	Длина линии(м)	Х координата	У координата
	263° 40' 50"	39,43		
185			353036,82	1269589,04
	192° 41' 11"	39,43		
186			352998,35	1269580,38
	148° 31' 23"	293,02		
187			352748,45	1269733,38
	219° 16' 09"	65,5		
188			352697,74	1269691,92
	266° 02' 20"	176,32		
189			352685,56	1269516,02
	246° 33' 26"	106,65		
190			352643,13	1269418,17
	304° 17' 04"	144,93		
191			352724,77	1269298,42
	304° 46' 33"	210,3		
192			352844,72	1269125,68
	304° 27' 05"	687,99		
193			353233,92	1268558,36
	300° 26' 46"	26,76		
194			353247,48	1268535,29
	176° 55' 11"	12,47		
195			353235,03	1268535,96
	170° 38' 47"	18,21		
196			353217,06	1268538,92
	158° 06' 12"	31,27		
197			353188,05	1268550,58
	192° 35' 19"	30,14		
198			353158,63	1268544,01
	222° 34' 55"	17,26		
199			353145,92	1268532,33
	246° 35' 34"	16,24		
200			353139,47	1268517,43
	289° 30' 55"	44,27		
201			353154,26	1268475,7
	348° 43' 38"	12,12		
202			353166,15	1268473,33
	4° 23' 06"	34,92		
203			353200,97	1268476
	322° 50' 33"	11,56		
204			353210,18	1268469,02
	248° 23' 39"	14,69		
205			353204,77	1268455,36
	224° 46' 23"	10,71		
206			353197,17	1268447,82
	189° 52' 35"	50,96		
207			353146,97	1268439,08
	193° 15' 08"	79,39		
208			353069,69	1268420,88
	197° 37' 53"	63,13		
209			353009,53	1268401,76
	229° 15' 00"	19,66		
210			352996,7	1268386,87
	239° 13' 15"	17,04		

Название (номер) межевого знака	Дирекционные углы (град. мин. сек.)	Длина линии(м)	X координата	Y координата
211			352987,98	1268372,23
	217° 31' 50"	31,22		
212			352963,22	1268353,21
	162° 23' 17"	25,98		
213			352938,46	1268361,07
	206° 44' 40"	22,84		
214			352918,06	1268350,79
	214° 18' 53"	29,25		
215			352893,9	1268334,3
	187° 33' 03"	25,04		
216			352869,08	1268331,01
	186° 30' 35"	19,41		
217			352849,8	1268328,81
	167° 44' 54"	22,43		
218			352827,88	1268333,57
	150° 33' 50"	13,12		
219			352816,45	1268340,02
	154° 22' 37"	16,05		
220			352801,98	1268346,96
	137° 43' 32"	57,25		
221			352759,62	1268385,47
	149° 09' 06"	16,17		
222			352745,74	1268393,76
	192° 19' 59"	38,11		
223			352708,51	1268385,62
	283° 33' 46"	130,31		
224			352739,07	1268258,94
	352° 29' 22"	138,48		
225			352876,36	1268240,84
	357° 39' 34"	177,77		
226			353053,98	1268233,58
	356° 59' 04"	67,67		
227			353121,56	1268230,02
	356° 10' 14"	17,22		
228			353138,74	1268228,87
	312° 26' 43"	423,26		
229			353424,39	1267916,54
	313° 09' 49"	90,25		
230			353486,13	1267850,71
	312° 55' 43"	142,02		
231			353582,86	1267746,72
	312° 11' 47"	139,8		
232			353676,76	1267643,15
	313° 14' 45"	27,72		
233			353695,75	1267622,96
	343° 36' 30"	48,51		
234			353742,29	1267609,27
	359° 29' 26"	65,23		
235			353807,52	1267608,69
	225° 11' 49"	514,59		
236			353444,9	1267243,57
	308° 30' 26"	665,23		
237			353859,08	1266723,01

Название (номер) межевого знака	Дирекционные углы (град. мин. сек.)	Длина линии(м)	X координата	Y координата
	305° 06' 25"	23,67		
238			353872,69	1266703,65
	41° 47' 27"	249,34		
239			354058,59	1266869,81
	35° 00' 58"	310,14		
240			354312,59	1267047,77
	322° 53' 20"	1422,03		
241			355446,61	1266189,77
	323° 12' 30"	149,17		
242			355566,07	1266100,43
	298° 02' 04"	228,44		
243			355673,44	1265898,79
	297° 41' 02"	328,87		
244			355826,23	1265607,57
	216° 18' 47"	1411,17		
245			354689,12	1264771,88
	329° 41' 31"	961,64		
246			355519,33	1264286,59
	330° 09' 34"	226,35		
247			355715,67	1264173,96
	328° 58' 17"	567,47		
248			356201,94	1263881,45
	328° 30' 31"	636,21		
249			356744,45	1263549,11
	328° 38' 37"	532,52		
250			357199,19	1263272,01
	327° 36' 15"	2,33		
251			357201,16	1263270,76
	65° 11' 24"	716,95		
252			357502	1263921,54
	324° 52' 12"	534,71		
253			357939,31	1263613,85
	296° 32' 07"	8,6		
254			357943,15	1263606,16
	323° 54' 51"	546,41		
255			358384,72	1263284,33
	324° 17' 09"	689,14		
256			358944,26	1262882,05
	334° 58' 13"	10,68		
257			358953,94	1262877,53
	43° 16' 10"	9,6		
258			358960,93	1262884,11
	58° 39' 15"	213,24		
259			359071,86	1263066,23
	59° 29' 39"	505,92		
260			359328,68	1263502,12
	341° 21' 24"	76,51		
261			359401,18	1263477,66
	340° 09' 34"	61,76		
262			359459,27	1263456,7
	341° 06' 14"	223,9		
263			359671,1	1263384,19
	340° 50' 43"	62,17		

Название (номер) межевого знака	Дирекционные углы (град. мин. сек.)	Длина линии(м)	Х координата	У координата
264			359729,83	1263363,79
	341° 12' 13"	95,28		
265			359820,03	1263333,09
	339° 50' 17"	66,53		
266			359882,48	1263310,16
	340° 41' 58"	114,3		
267			359990,36	1263272,38
	341° 00' 55"	1718,18		
268			361615,08	1262713,43
	341° 07' 31"	18,95		
269			361633,01	1262707,3
	82° 38' 46"	2108,08		
270			361902,84	1264798,04
	69° 54' 35"	21,02		
271			361910,06	1264817,78
	65° 32' 37"	11,55		
272			361914,84	1264828,29
	57° 47' 43"	10,06		
273			361920,2	1264836,8
	52° 14' 45"	9,98		
274			361926,31	1264844,69
	57° 34' 27"	9,68		
275			361931,5	1264852,86
	69° 38' 01"	9,19		
276			361934,7	1264861,48
	60° 52' 43"	28,38		
277			361948,51	1264886,27
	56° 49' 29"	1041,77		
278			362518,57	1265758,23
	343° 07' 52"	628,61		
279			363120,13	1265575,82
	344° 19' 50"	1043,7		
280			364125,04	1265293,93
	344° 50' 52"	852,31		
281			364947,72	1265071,15
	344° 53' 46"	401,81		
282			365335,65	1264966,45
	350° 42' 57"	1022,92		
283			366345,17	1264801,42
	351° 48' 00"	447,8		
284			366788,39	1264737,55
	351° 08' 34"	501,19		
285			367283,6	1264660,38
	73° 58' 17"	973,54		
286			367552,41	1265596,07
	67° 36' 22"	212,3		
287			367633,29	1265792,36
	67° 10' 27"	38,95		
288			367648,4	1265828,26
	67° 13' 28"	1045,48		
289			368053,13	1266792,22
	66° 57' 44"	1059,88		
290			368467,9	1267767,57

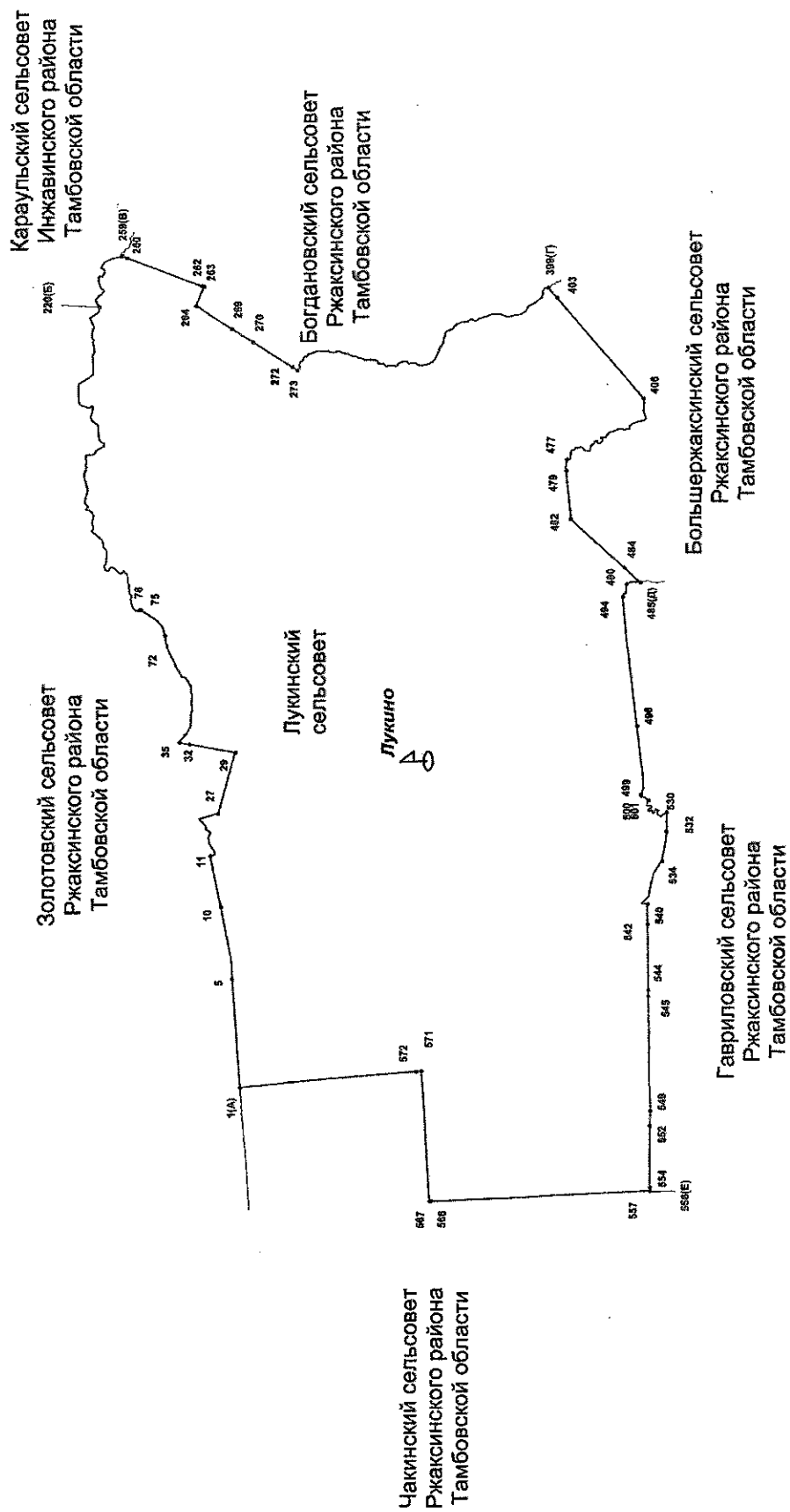
Название (номер) межевого знака	Дирекционные углы (град. мин. сек.)	Длина линии(м)	Х координата	У координата
	67° 15' 38"	354,53		
291			368604,94	1268094,54
	66° 48' 04"	351,41		
292			368743,37	1268417,54
	10° 34' 23"	15,1		
293			368758,21	1268420,31
	5° 04' 12"	243,62		
294			369000,88	1268441,84
	5° 13' 08"	217,34		
295			369217,32	1268461,61
	4° 26' 22"	287,83		
296			369504,29	1268483,89
	4° 50' 04"	181,07		
297			369684,72	1268499,15
	4° 51' 05"	111,15		
298			369795,47	1268508,55
	343° 37' 11"	17,2		
299			369811,97	1268503,7
	343° 27' 53"	55,52		
300			369865,19	1268487,9
	343° 44' 01"	60,09		
301			369922,87	1268471,07
	343° 38' 29"	120,36		
302			370038,36	1268437,17
	343° 50' 23"	203,9		
303			370234,2	1268380,42
	341° 44' 27"	194,85		
304			370419,24	1268319,37
	341° 39' 35"	222,18		
305			370630,13	1268249,46
	327° 44' 15"	171,77		
306			370775,38	1268157,77
	38° 19' 02"	67,93		
307			370828,68	1268199,89
	1° 06' 49"	126,07		
308			370954,73	1268202,34
	358° 03' 39"	94,86		
309			371049,54	1268199,13
	4° 14' 35"	50,01		
310			371099,41	1268202,83
	6° 03' 33"	13,74		
311			371113,07	1268204,28
	4° 30' 39"	521,06		
312			371632,52	1268245,26
	65° 13' 47"	56,11		
313			371656,03	1268296,21
	81° 35' 18"	6,9		
314			371657,04	1268303,04
	59° 37' 33"	110		
315			371712,66	1268397,94
	59° 33' 05"	176,97		
316			371802,34	1268550,5
	59° 51' 42"	269,07		

Название (номер) межевого знака	Дирекционные углы (град. мин. сек.)	Длина линии(м)	Х координата	У координата
317			371937,44	1268783,2
	58° 50' 59"	136,89		
318			372008,25	1268900,35
	59° 49' 43"	98,47		
319			372057,74	1268985,48
	59° 36' 47"	88,43		
320			372102,47	1269061,76
	58° 45' 57"	98,51		
321			372153,55	1269145,99
	57° 45' 40"	59,57		
322			372185,33	1269196,38
	327° 56' 28"	148,4		
323			372311,1	1269117,61
	327° 27' 43"	219,48		
324			372496,13	1268999,56
	329° 30' 14"	50,23		
325			372539,41	1268974,07
	16° 12' 29"	62,01		
326			372598,96	1268991,38
	14° 54' 41"	38,74		
327			372636,4	1269001,35
	19° 34' 46"	53,98		
328			372687,26	1269019,44
	121° 06' 02"	89,87		
329			372640,84	1269096,39
	114° 47' 07"	55,29		
330			372617,66	1269146,59
	113° 23' 07"	235,82		
331			372524,06	1269363,04
	109° 00' 46"	225,8		
332			372450,5	1269576,52
	130° 21' 59"	11,38		
333			372443,13	1269585,19
	20° 05' 23"	69,87		
334			372508,75	1269609,19
	73° 08' 20"	193,45		
335			372564,86	1269794,32
	57° 36' 13"	57		
336			372595,4	1269842,45
	51° 31' 20"	63,43		
337			372634,87	1269892,11
	58° 14' 59"	631,2		
338			372967,02	1270428,85
	68° 57' 56"	223,66		
339			373047,3	1270637,61
	70° 11' 48"	431,53		
340			373193,5	1271043,62
	71° 18' 54"	273,19		
341			373281,02	1271302,41
	69° 13' 35"	84,47		
342			373310,98	1271381,39
	69° 55' 43"	23,25		
343			373318,96	1271403,23

Название (номер) межевого знака	Дирекционные углы (град. мин. сек.)	Длина линии(м)	Х координата	У координата
	69° 56' 02"	84,44		
344			373347,93	1271482,54
	64° 17' 02"	6,34		
345			373350,68	1271488,25
	70° 21' 51"	779,9		
346			373612,76	1272222,8
	161° 57' 28"	608,52		
1			373034,16	1272411,27

Приложение 9
к Закону Тамбовской области «Об установлении границ муниципальных образований Ржаксинского района Тамбовской области и определении места нахождения их представительных органов и о признании утратившими силу отдельных положений некоторых законодательных актов Тамбовской области»

Схема границ муниципального образования-Лукинский сельсовет Ржаксинского района Тамбовской области



**Описание границ
муниципального образования - Лукинский сельсовет
Ржаксинского района Тамбовской области**

I. Участок границы с муниципальным образованием — Золотовский сельсовет Ржаксинского района Тамбовской области (от А до Б)

Граница с муниципальным образованием — Золотовский сельсовет проходит:

- от т.1(А) до т.5 по южной стороне лесополосы;
- от т.5 до т.10 по пастбищному участку;
- от т.10 до т.11 по северной границе приусадебных земель н.п. Лукино;
- от т.11 до т.27 пересекая пастбищный участок;
- от т.27 до т.29 по юго-западной стороне лесополосы;
- от т.29 до т.32 по юго-восточной стороне лесополосы;
- от т.32 до т.35 пересекая пастбищный участок;
- от т.35 до т.72 по середине р. Паника;
- от т.72 до т.75 по середине пруда;
- от т.75 до т.76 пересекая плотину;
- от т.76 до т.220(Б) по середине р. Паника.

II. Участок границы с муниципальным образованием — Караульский сельсовет Инжавинского района Тамбовской области (от Б до В)

Граница с муниципальным образованием — Караульский сельсовет Инжавинского района проходит:

- от т.220(Б) до т.259(В) по середине р. Паника.

III. Участок границы с муниципальным образованием — Богдановский сельсовет Ржаксинского района Тамбовской области (от В до Г)

Граница с муниципальным образованием — Богдановский сельсовет проходит:

- от т.259(В) до т.260 по пастбищному участку;
- от т.260 до т.262 по юго-восточной стороне лесополосы;
- от т.262 до т.263 пересекая лесополосу;
- от т.263 до т.264 по юго-западной стороне лесополосы;
- от т.264 до т.269 по юго-восточной стороне полевой дороги;
- от т.269 до т.270 пересекая автодорогу;
- от т.270 до т.272 по юго-восточной стороне лесополосы;
- от т.272 до т.273 пересекая пастбищный участок;
- от т.273 до т.399(Г) по ручью.

**IV. Участок границы с муниципальным образованием —
Большержаксинский сельсовет Ржаксинского района Тамбовской области
(от Г до Д)**

Граница с муниципальным образованием — Большержаксинский сельсовет проходит:

- от т.399(Г) до т.403 по пастбищному участку;
- от т.403 до т.406 по юго-восточной стороне лесополосы;
- от т.406 до т.477 по ручью;
- от т.477 до т.479 по пастбищному участку;
- от т.479 до т.482 по южной стороне лесополосы;
- от т.482 до т.484 по юго-восточной стороне лесополосы;
- от т.484 до т.485(Д) по пастбищному участку.

V. Участок границы с муниципальным образованием — Гавриловский сельсовет Ржаксинского района Тамбовской области (от Д до Е)

Граница с муниципальным образованием — Гавриловский сельсовет проходит:

- от т.485(Д) до т.490 по ручью;
- от т.490 до т.494 по пастбищному участку;
- от т.494 до т.496 по южной стороне лесополосы;
- от т.496 до т.499 по пастбищному участку;
- от т.499 до т.500 пересекая р. Сухая Ржакса;
- от т.500 до т.501 по меже;
- от т.501 до т.530 по середине р. Сухая Ржакса;
- от т.530 до т.532 по пастбищному участку;
- от т.532 до т.534 по меже;
- от т.534 до т.540 по лесному участку;
- от т.540 до т.542 по меже, пересекая автодорогу;
- от т.542 до т.544 по южной стороне лесополосы;
- от т.544 до т.545 пересекая балку;
- от т.545 до т.549 по южной стороне лесополосы;
- от т.549 до т.552 пересекая балку;
- от т.552 до т.554 по южной стороне лесополосы;
- от т.554 до т.556(Е) по меже.

VI. Участок границы с муниципальным образованием — Чакинский сельсовет Ржаксинского района Тамбовской области (от Е до А)

Граница с муниципальным образованием — Чакинский сельсовет проходит:

- от т.556(Е) до т.557 пересекая автодорогу «Тамбов-Пенза»;
- от т.557 до т.566 по правой стороне полосы отвода автодороги «Тамбов-Пенза»;
- от т.566 до т.567 пересекая автодорогу;
- от т.567 до т.571 по северной стороне автодороги;
- от т.571 до т.572 пересекая лесополосу;
- от т.572 до т.1(А) по восточной стороне лесополосы.

**Каталог координат
характерных точек границ муниципального образования -
Лукинский сельсовет Ржаксинского района Тамбовской области**

Название (номер) межевого знака	Дирекционные углы (град. мин. сек.)	Длина линии(м)	Х координата	У координата
1			379379,19	1288103,36
	84° 34' 44"	74,41		
2			379386,22	1288177,44
	85° 35' 51"	713,65		
3			379441	1288888,98
	85° 49' 40"	310,76		
4			379463,61	1289198,92
	85° 48' 41"	583,37		
5			379506,22	1289780,73
	86° 35' 08"	201,65		
6			379518,23	1289982,02
	84° 57' 05"	141,59		
7			379530,69	1290123,06
	78° 07' 17"	341,96		
8			379601,08	1290457,7
	78° 07' 14"	413,88		
9			379686,28	1290862,72
	79° 34' 49"	45,06		
10			379694,43	1290907,04
	78° 00' 53"	807,77		
11			379862,17	1291697,2
	161° 53' 59"	81,72		
12			379784,49	1291722,59
	72° 03' 58"	28,94		
13			379793,4	1291750,12
	83° 15' 13"	32,86		
14			379797,26	1291782,75
	56° 49' 24"	65,6		
15			379833,16	1291837,66
	52° 14' 22"	28,56		
16			379850,65	1291860,24
	60° 43' 25"	43,39		
17			379871,87	1291898,09
	79° 36' 50"	90,25		
18			379888,14	1291986,86
	116° 06' 49"	81,15		
19			379852,42	1292059,73
	118° 41' 17"	5,31		
20			379849,87	1292064,39
	31° 32' 05"	5,16		
21			379854,27	1292067,09
	31° 34' 44"	5,27		
22			379858,76	1292069,85
	34° 38' 07"	71,96		
23			379917,97	1292110,75
	77° 34' 27"	57,91		
24			379930,43	1292167,3
	48° 03' 23"	148,13		

Название (номер) межевого знака	Дирекционные углы (град. мин. сек.)	Длина линии(м)	Х координата	У координата
25			380029,44	1292277,48
	164° 11' 38"	245,32		
26			379793,4	1292344,3
	168° 45' 27"	58,22		
27			379736,3	1292355,65
	106° 54' 27"	22,66		
28			379729,71	1292377,33
	105° 43' 35"	964,38		
29			379468,32	1293305,61
	9° 59' 52"	136,17		
30			379602,42	1293329,25
	10° 46' 48"	287,16		
31			379884,51	1293382,96
	10° 04' 00"	292,86		
32			380172,86	1293434,15
	10° 02' 08"	136,06		
33			380306,84	1293457,86
	26° 52' 23"	8,32		
34			380314,26	1293461,62
	13° 43' 52"	21,4		
35			380335,05	1293466,7
	128° 18' 26"	104,84		
36			380270,06	1293548,97
	134° 29' 25"	81,05		
37			380213,26	1293606,79
	118° 07' 47"	129,23		
38			380152,33	1293720,76
	87° 58' 39"	85,29		
39			380155,34	1293806
	90° 31' 53"	101,37		
40			380154,4	1293907,37
	106° 54' 51"	66,13		
41			380135,16	1293970,64
	83° 26' 24"	93,31		
42			380145,82	1294063,34
	92° 31' 31"	138,45		
43			380139,72	1294201,66
	67° 02' 13"	45,34		
44			380157,41	1294243,41
	88° 32' 08"	36,39		
45			380158,34	1294279,79
	94° 59' 00"	56,06		
46			380153,47	1294335,64
	54° 38' 28"	68,19		
47			380192,93	1294391,25
	81° 27' 47"	28,09		
48			380197,1	1294419,03
	7° 51' 16"	16,76		
49			380213,7	1294421,32
	66° 19' 48"	44,36		
50			380231,51	1294461,95
	6° 41' 48"	15,26		
51			380246,67	1294463,73

Название (номер) межевого знака	Дирекционные углы (град. мин. сек.)	Длина линии(м)	X координата	Y координата
	42° 58' 37"	22,63		
52			380263,23	1294479,16
	353° 45' 27"	33,66		
53			380296,69	1294475,5
	65° 24' 32"	49,33		
54			380317,22	1294520,36
	37° 17' 37"	12,71		
55			380327,33	1294528,06
	68° 51' 32"	68,65		
56			380352,09	1294592,09
	26° 02' 23"	33,17		
57			380381,89	1294606,65
	80° 20' 45"	42,22		
58			380388,97	1294648,27
	44° 48' 35"	14,91		
59			380399,55	1294658,78
	68° 05' 12"	64,63		
60			380423,67	1294718,74
	59° 56' 21"	47,45		
61			380447,44	1294759,81
	62° 54' 18"	64,79		
62			380476,95	1294817,49
	69° 28' 38"	54,51		
63			380496,06	1294868,54
	56° 41' 37"	32,73		
64			380514,03	1294895,89
	74° 20' 26"	58,05		
65			380529,7	1294951,79
	88° 52' 45"	30,68		
66			380530,3	1294982,46
	54° 46' 44"	23,15		
67			380543,65	1295001,37
	78° 49' 38"	44,23		
68			380552,22	1295044,76
	91° 39' 40"	29,32		
69			380551,37	1295074,07
	64° 10' 49"	12,03		
70			380556,61	1295084,9
	61° 50' 21"	21,36		
71			380566,69	1295103,73
	94° 15' 42"	25,03		
72			380564,83	1295128,69
	76° 28' 26"	132,37		
73			380595,79	1295257,39
	48° 22' 05"	152,62		
74			380697,18	1295371,46
	31° 19' 29"	284,52		
75			380940,23	1295519,38
	5° 41' 25"	33,89		
76			380973,95	1295522,74
	352° 51' 09"	50,88		
77			381024,43	1295516,41
	50° 07' 23"	47,35		

Название (номер) межевого знака	Дирекционные углы (град. мин. сек.)	Длина линии(м)	X координата	Y координата
78			381054,79	1295552,75
	63° 18' 40"	93,02		
79			381096,57	1295635,86
	95° 07' 38"	40,84		
80			381092,92	1295676,54
	77° 32' 29"	19,47		
81			381097,12	1295695,55
	104° 17' 06"	32,95		
82			381088,99	1295727,48
	79° 33' 55"	31,97		
83			381094,78	1295758,92
	49° 14' 21"	31,18		
84			381115,14	1295782,54
	82° 56' 48"	52,61		
85			381121,6	1295834,75
	79° 49' 28"	42		
86			381129,02	1295876,09
	94° 13' 25"	41,14		
87			381125,99	1295917,12
	65° 05' 59"	40,64		
88			381143,1	1295953,98
	77° 16' 09"	21,83		
89			381147,91	1295975,27
	79° 29' 51"	51,62		
90			381157,32	1296026,03
	86° 44' 56"	50,78		
91			381160,2	1296076,73
	55° 22' 01"	17,53		
92			381170,16	1296091,15
	20° 50' 53"	15,62		
93			381184,76	1296096,71
	29° 22' 08"	8,5		
94			381192,17	1296100,88
	77° 08' 39"	20,72		
95			381196,78	1296121,08
	29° 01' 28"	16,57		
96			381211,27	1296129,12
	321° 11' 09"	34,19		
97			381237,91	1296107,69
	309° 49' 49"	20,8		
98			381251,23	1296091,72
	345° 39' 23"	11,3		
99			381262,18	1296088,92
	28° 46' 07"	20,24		
100			381279,92	1296098,66
	41° 55' 14"	28,17		
101			381300,88	1296117,48
	37° 19' 17"	38,32		
102			381331,35	1296140,71
	57° 13' 14"	31,23		
103			381348,26	1296166,97
	19° 08' 43"	24,48		
104			381371,39	1296175

Название (номер) межевого знака	Дирекционные углы (град. мин. сек.)	Длина линии(м)	X координата	Y координата
	34° 02' 08"	31,27		
105			381397,3	1296192,5
	343° 05' 39"	26,31		
106			381422,47	1296184,85
	296° 05' 03"	39,44		
107			381439,81	1296149,43
	323° 46' 09"	16,14		
108			381452,83	1296139,89
	348° 23' 59"	16,26		
109			381468,76	1296136,62
	14° 54' 21"	20,14		
110			381488,22	1296141,8
	48° 19' 25"	22,2		
111			381502,98	1296158,38
	58° 52' 24"	36,77		
112			381521,99	1296189,86
	97° 03' 25"	24,01		
113			381519,04	1296213,69
	125° 56' 28"	32,2		
114			381500,14	1296239,76
	101° 53' 31"	37,27		
115			381492,46	1296276,23
	98° 14' 50"	41,48		
116			381486,51	1296317,28
	91° 12' 01"	71,13		
117			381485,02	1296388,39
	92° 41' 06"	31,59		
118			381483,54	1296419,95
	85° 27' 14"	35,45		
119			381486,35	1296455,29
	61° 42' 54"	22,05		
120			381496,8	1296474,71
	34° 07' 31"	32,87		
121			381524,01	1296493,15
	77° 01' 43"	33,15		
122			381531,45	1296525,45
	77° 42' 30"	73,61		
123			381547,12	1296597,37
	60° 02' 39"	22,91		
124			381558,56	1296617,22
	40° 26' 20"	53,97		
125			381599,64	1296652,23
	40° 34' 57"	23,04		
126			381617,14	1296667,22
	37° 57' 46"	43,52		
127			381651,45	1296693,99
	48° 12' 10"	25,31		
128			381668,32	1296712,86
	30° 44' 26"	40,97		
129			381703,53	1296733,8
	68° 59' 19"	15,76		
130			381709,18	1296748,51
	106° 45' 50"	19,52		

Название (номер) межевого знака	Дирекционные углы (град. мин. сек.)	Длина линии(м)	X координата	Y координата
131			381703,55	1296767,2
	112° 21' 50"	19,29		
132			381696,21	1296785,04
	94° 56' 45"	33,4		
133			381693,33	1296818,32
	72° 43' 06"	57,19		
134			381710,32	1296872,93
	97° 55' 28"	44,9		
135			381704,13	1296917,4
	108° 55' 46"	38,84		
136			381691,53	1296954,14
	93° 20' 45"	31,18		
137			381689,71	1296985,27
	74° 45' 19"	34,27		
138			381698,72	1297018,33
	57° 01' 22"	39,24		
139			381720,08	1297051,25
	35° 52' 58"	35,52		
140			381748,86	1297072,07
	12° 11' 45"	26,13		
141			381774,4	1297077,59
	12° 29' 49"	23,48		
142			381797,32	1297082,67
	88° 18' 32"	12,88		
143			381797,7	1297095,54
	135° 53' 03"	17,41		
144			381785,2	1297107,66
	106° 25' 33"	16,06		
145			381780,66	1297123,06
	85° 56' 41"	10,75		
146			381781,42	1297133,78
	57° 39' 37"	53,78		
147			381810,19	1297179,22
	70° 20' 53"	20,25		
148			381817	1297198,29
	96° 36' 03"	64,55		
149			381809,58	1297262,41
	112° 45' 14"	67,15		
150			381783,61	1297324,33
	91° 25' 54"	69,64		
151			381781,87	1297393,95
	77° 59' 28"	154,81		
152			381814,08	1297545,37
	71° 46' 08"	15,12		
153			381818,81	1297559,73
	77° 46' 39"	24,14		
154			381823,92	1297583,32
	83° 03' 23"	32,92		
155			381827,9	1297616
	96° 27' 32"	27,74		
156			381824,78	1297643,56
	99° 51' 29"	32,12		
157			381819,28	1297675,21

Название (номер) межевого знака	Дирекционные углы (град. мин. сек.)	Длина линии(м)	X координата	Y координата
	124° 43' 09"	25,79		
158			381804,59	1297696,41
	101° 06' 28"	41,68		
159			381796,56	1297737,31
	88° 26' 45"	42,04		
160			381797,7	1297779,33
	97° 18' 26"	55,35		
161			381790,66	1297834,23
	78° 20' 38"	46,43		
162			381800,04	1297879,7
	82° 52' 05"	41,24		
163			381805,16	1297920,62
	133° 48' 26"	14,6		
164			381795,05	1297931,16
	162° 46' 15"	22,99		
165			381773,09	1297937,97
	182° 16' 38"	66,69		
166			381706,45	1297935,32
	156° 16' 15"	27,93		
167			381680,88	1297946,56
	121° 50' 49"	59,41		
168			381649,53	1297997,03
	136° 16' 21"	27,7		
169			381629,51	1298016,18
	155° 25' 03"	56,49		
170			381578,14	1298039,68
	148° 11' 22"	69,85		
171			381518,78	1298076,5
	99° 28' 11"	12,64		
172			381516,7	1298088,97
	62° 52' 58"	27,84		
173			381529,39	1298113,75
	15° 23' 10"	47,98		
174			381575,65	1298126,48
	54° 58' 48"	45,29		
175			381601,64	1298163,57
	80° 22' 52"	51,17		
176			381610,19	1298214,02
	83° 43' 34"	178,53		
177			381629,7	1298391,48
	48° 45' 04"	37,72		
178			381654,57	1298419,84
	32° 10' 20"	44,81		
179			381692,5	1298443,7
	41° 15' 12"	31,92		
180			381716,5	1298464,75
	66° 06' 22"	38,09		
181			381731,93	1298499,58
	90° 33' 24"	36,03		
182			381731,58	1298535,61
	105° 27' 19"	104,4		
183			381703,76	1298636,23
	91° 58' 56"	41,05		

Название (номер) межевого знака	Дирекционные углы (град. мин. сек.)	Длина линии(м)	X координата	Y координата
184			381702,34	1298677,26
	52° 27' 51"	11,7		
185			381709,47	1298686,54
	355° 22' 48"	8,94		
186			381718,38	1298685,82
	338° 27' 15"	14,57		
187			381731,93	1298680,47
	321° 00' 05"	19,28		
188			381746,91	1298668,34
	335° 38' 01"	20,75		
189			381765,81	1298659,78
	18° 37' 52"	69,24		
190			381831,42	1298681,9
	19° 26' 29"	46,45		
191			381875,22	1298697,36
	44° 06' 36"	38,24		
192			381902,68	1298723,98
	75° 58' 51"	32,36		
193			381910,52	1298755,38
	87° 53' 00"	103,43		
194			381914,34	1298858,74
	88° 56' 29"	149,95		
195			381917,11	1299008,66
	112° 09' 22"	28,8		
196			381906,25	1299035,33
	147° 51' 10"	167,49		
197			381764,44	1299124,45
	130° 20' 52"	36,53		
198			381740,79	1299152,29
	143° 55' 09"	46,47		
199			381703,23	1299179,66
	89° 41' 53"	53,13		
200			381703,51	1299232,79
	90° 00' 00"	34,81		
201			381703,51	1299267,6
	88° 49' 52"	127,96		
202			381706,12	1299395,53
	88° 20' 25"	60,08		
203			381707,86	1299455,58
	103° 29' 45"	22,37		
204			381702,64	1299477,33
	113° 04' 19"	51,09		
205			381682,62	1299524,33
	82° 52' 24"	168,38		
206			381703,51	1299691,41
	123° 11' 05"	27,04		
207			381688,71	1299714,04
	50° 11' 01"	47,58		
208			381719,18	1299750,59
	89° 15' 57"	67,89		
209			381720,05	1299818,47
	110° 51' 24"	58,67		
210			381699,16	1299873,3

Название (номер) межевого знака	Дирекционные углы (град. мин. сек.)	Длина линии(м)	X координата	Y координата
	107° 58' 48"	33,85		
211			381688,71	1299905,5
	76° 25' 46"	25,95		
212			381694,8	1299930,73
	67° 22' 02"	113,14		
213			381738,34	1300035,16
	87° 23' 56"	19,17		
214			381739,21	1300054,31
	132° 10' 19"	24,65		
215			381722,66	1300072,58
	147° 59' 37"	65,7		
216			381666,95	1300107,4
	141° 03' 22"	52,61		
217			381626,03	1300140,47
	118° 22' 45"	17,8		
218			381617,57	1300156,13
	101° 47' 10"	36,57		
219			381610,1	1300191,93
	91° 19' 34"	32,84		
220			381609,34	1300224,76
	58° 40' 17"	107,22		
221			381665,09	1300316,35
	83° 54' 52"	10,19		
222			381666,17	1300326,48
	109° 38' 48"	21,53		
223			381658,93	1300346,76
	137° 41' 21"	43,56		
224			381626,72	1300376,08
	95° 12' 58"	11,99		
225			381625,63	1300388,02
	128° 53' 22"	14,41		
226			381616,58	1300399,24
	173° 55' 52"	24,02		
227			381592,69	1300401,78
	131° 40' 42"	83,84		
228			381536,94	1300464,4
	86° 15' 16"	16,69		
229			381538,03	1300481,05
	35° 29' 46"	51,13		
230			381579,66	1300510,74
	51° 46' 11"	30,41		
231			381598,48	1300534,63
	86° 14' 34"	22,13		
232			381599,93	1300556,71
	64° 55' 28"	24,78		
233			381610,43	1300579,15
	93° 44' 36"	16,7		
234			381609,34	1300595,81
	64° 50' 05"	19,59		
235			381617,67	1300613,54
	92° 25' 34"	42,76		
236			381615,86	1300656,26
	72° 38' 51"	24,27		

Название (номер) межевого знака	Дирекционные углы (град. мин. сек.)	Длина линии(м)	X координата	Y координата
237			381623,1	1300679,43
	104° 57' 04"	11,24		
238			381620,2	1300690,29
	157° 40' 24"	28,56		
239			381593,78	1300701,14
	211° 23' 02"	25,02		
240			381572,42	1300688,11
	158° 11' 55"	9,75		
241			381563,37	1300691,73
	119° 47' 08"	8,76		
242			381559,02	1300699,33
	60° 42' 36"	17,03		
243			381567,35	1300714,18
	144° 38' 06"	41,28		
244			381533,69	1300738,07
	111° 31' 40"	12,84		
245			381528,98	1300750,01
	97° 13' 35"	25,92		
246			381525,72	1300775,72
	87° 18' 50"	15,58		
247			381526,45	1300791,28
	48° 53' 52"	26,42		
248			381543,82	1300811,19
	27° 03' 30"	37,39		
249			381577,12	1300828,2
	79° 25' 09"	21,73		
250			381581,11	1300849,56
	125° 14' 56"	74,02		
251			381538,39	1300910,01
	142° 18' 26"	28,13		
252			381516,13	1300927,21
	159° 09' 20"	78,83		
253			381442,46	1300955,26
	141° 53' 22"	23,46		
254			381424	1300969,74
	170° 44' 15"	49,52		
255			381375,13	1300977,71
	159° 51' 55"	69,4		
256			381309,97	1301001,6
	195° 53' 09"	46,29		
257			381265,45	1300988,93
	156° 56' 38"	18,49		
258			381248,44	1300996,17
	90° 00' 00"	20,99		
259			381248,44	1301017,16
	205° 19' 10"	87,85		
260			381169,03	1300979,59
	200° 54' 24"	480,26		
261			380720,39	1300808,21
	200° 36' 10"	778,46		
262			379991,72	1300534,28
	198° 29' 01"	22,3		
263			379970,57	1300527,21

Название (номер) межевого знака	Дирекционные углы (град. мин. сек.)	Длина линии(м)	X координата	Y координата
	292° 25' 09"	320,86		
264			380092,94	1300230,6
	197° 19' 04"	10,38		
265			380083,03	1300227,51
	212° 47' 58"	27,3		
266			380060,08	1300212,72
	212° 48' 51"	105,96		
267			379971,03	1300155,3
	213° 23' 40"	189,17		
268			379813,09	1300051,18
	213° 14' 08"	330,33		
269			379536,79	1299870,13
	212° 15' 26"	382,67		
270			379213,18	1299665,89
	212° 46' 00"	510,98		
271			378783,51	1299389,34
	211° 21' 34"	217,23		
272			378598,01	1299276,29
	211° 33' 34"	96,01		
273			378516,2	1299226,04
	146° 18' 59"	24,58		
274			378495,75	1299239,67
	122° 46' 39"	39,18		
275			378474,54	1299272,61
	77° 01' 51"	42,33		
276			378484,04	1299313,86
	95° 47' 15"	20,73		
277			378481,95	1299334,48
	122° 09' 43"	21,74		
278			378470,38	1299352,88
	155° 38' 34"	35,52		
279			378438,02	1299367,53
	127° 28' 31"	17,22		
280			378427,54	1299381,2
	120° 13' 46"	50,17		
281			378402,28	1299424,55
	162° 25' 46"	15,93		
282			378387,09	1299429,36
	144° 32' 55"	42,5		
283			378352,47	1299454,01
	135° 04' 24"	27,63		
284			378332,91	1299473,52
	161° 29' 10"	29,79		
285			378304,66	1299482,98
	156° 22' 37"	58,12		
286			378251,41	1299506,27
	160° 33' 58"	40,82		
287			378212,92	1299519,85
	179° 11' 02"	90,58		
288			378122,35	1299521,14
	177° 33' 27"	58,66		
289			378063,74	1299523,64
	197° 27' 15"	57,08		

Название (номер) межевого знака	Дирекционные углы (град. мин. сек.)	Длина линии(м)	X координата	Y координата
290			378009,29	1299506,52
	183° 28' 27"	69,31		
291			377940,11	1299502,32
	162° 30' 14"	25,28		
292			377916	1299509,92
	149° 51' 57"	26,29		
293			377893,26	1299523,12
	185° 08' 11"	19,66		
294			377873,68	1299521,36
	202° 30' 49"	33,61		
295			377842,63	1299508,49
	205° 25' 14"	35,15		
296			377810,88	1299493,4
	193° 19' 51"	48,27		
297			377763,91	1299482,27
	192° 43' 53"	40,79		
298			377724,12	1299473,28
	198° 53' 58"	24,57		
299			377700,87	1299465,32
	210° 11' 30"	38,18		
300			377667,87	1299446,12
	188° 44' 15"	34,69		
301			377633,58	1299440,85
	198° 37' 54"	37,78		
302			377597,78	1299428,78
	216° 42' 12"	27,54		
303			377575,7	1299412,32
	176° 47' 10"	27,11		
304			377548,63	1299413,84
	194° 04' 19"	38,99		
305			377510,81	1299404,36
	204° 48' 35"	39,27		
306			377475,16	1299387,88
	186° 38' 50"	32,57		
307			377442,81	1299384,11
	166° 43' 09"	31,82		
308			377411,84	1299391,42
	193° 52' 24"	25,61		
309			377386,98	1299385,28
	193° 26' 37"	38,93		
310			377349,12	1299376,23
	177° 28' 10"	36,92		
311			377312,24	1299377,86
	192° 36' 02"	20,81		
312			377291,93	1299373,32
	237° 58' 31"	12,5		
313			377285,3	1299362,72
	254° 29' 59"	14,14		
314			377281,52	1299349,09
	235° 18' 27"	28,53		
315			377265,28	1299325,63
	191° 40' 20"	25,75		
316			377240,06	1299320,42

Название (номер) межевого знака	Дирекционные углы (град. мин. сек.)	Длина линии(м)	X координата	Y координата
	176° 09' 05"	46,48		
317			377193,68	1299323,54
	225° 48' 35"	47,53		
318			377160,55	1299289,46
	191° 26' 42"	32,46		
319			377128,74	1299283,02
	159° 42' 14"	33,3		
320			377097,51	1299294,57
	163° 24' 14"	35,68		
321			377063,32	1299304,76
	180° 00' 00"	17,41		
322			377045,91	1299304,76
	208° 54' 51"	11,89		
323			377035,5	1299299,01
	216° 03' 27"	21,02		
324			377018,51	1299286,64
	198° 19' 19"	14,44		
325			377004,8	1299282,1
	152° 41' 28"	14,12		
326			376992,25	1299288,58
	124° 16' 42"	19,99		
327			376980,99	1299305,1
	135° 18' 11"	25,39		
328			376962,94	1299322,96
	154° 30' 42"	68,06		
329			376901,5	1299352,25
	165° 25' 57"	36,1		
330			376866,56	1299361,33
	178° 09' 56"	23,74		
331			376842,83	1299362,09
	202° 46' 09"	17,7		
332			376826,51	1299355,24
	228° 27' 16"	16,78		
333			376815,38	1299342,68
	232° 30' 46"	13,74		
334			376807,02	1299331,78
	221° 20' 52"	15,98		
335			376795,02	1299321,22
	175° 46' 05"	9,76		
336			376785,29	1299321,94
	154° 06' 01"	15,41		
337			376771,43	1299328,67
	165° 46' 46"	42,21		
338			376730,51	1299339,04
	186° 30' 59"	14,36		
339			376716,24	1299337,41
	204° 19' 28"	35,35		
340			376684,03	1299322,85
	207° 14' 45"	39,51		
341			376648,9	1299304,76
	187° 25' 40"	20,19		
342			376628,88	1299302,15
	180° 00' 00"	30,48		

Название (номер) межевого знака	Дирекционные углы (град. мин. сек.)	Длина линии(м)	X координата	Y координата
343			376598,4	1299302,15
	171° 01' 58"	16,74		
344			376581,86	1299304,76
	178° 44' 07"	15,4		
345			376566,46	1299305,1
	171° 45' 41"	51,5		
346			376515,49	1299312,48
	154° 57' 14"	78,45		
347			376444,42	1299345,69
	138° 50' 33"	49,38		
348			376407,24	1299378,19
	125° 57' 17"	42,95		
349			376382,02	1299412,96
	114° 51' 14"	77,87		
350			376349,29	1299483,62
	108° 22' 14"	87,38		
351			376321,75	1299566,55
	127° 11' 25"	30,75		
352			376303,16	1299591,05
	129° 09' 52"	34,22		
353			376281,55	1299617,58
	116° 55' 13"	41,1		
354			376262,94	1299654,23
	99° 35' 40"	65,58		
355			376252,01	1299718,89
	105° 49' 01"	49,64		
356			376238,48	1299766,65
	103° 46' 58"	36,18		
357			376229,86	1299801,79
	124° 36' 17"	26,41		
358			376214,86	1299823,53
	152° 47' 28"	32,24		
359			376186,19	1299838,27
	163° 20' 46"	45,99		
360			376142,13	1299851,45
	156° 19' 01"	22,06		
361			376121,93	1299860,31
	132° 59' 50"	26,1		
362			376104,13	1299879,4
	112° 19' 08"	18,3		
363			376097,18	1299896,33
	125° 29' 22"	22,08		
364			376084,36	1299914,31
	171° 32' 57"	21,23		
365			376063,36	1299917,43
	117° 15' 13"	19,35		
366			376054,5	1299934,63
	168° 11' 17"	30,43		
367			376024,71	1299940,86
	143° 01' 25"	29,03		
368			376001,52	1299958,32
	161° 27' 57"	25,58		
369			375977,27	1299966,45

Название (номер) межевого знака	Дирекционные углы (град. мин. сек.)	Длина линии(м)	X координата	Y координата
	179° 21' 30"	49,1		
370			375928,17	1299967
	181° 10' 48"	37,88		
371			375890,3	1299966,22
	145° 25' 31"	31,61		
372			375864,27	1299984,16
	150° 01' 38"	40,85		
373			375828,88	1300004,57
	180° 47' 49"	25,16		
374			375803,72	1300004,22
	225° 00' 00"	28,65		
375			375783,46	1299983,96
	181° 21' 57"	29,37		
376			375754,1	1299983,26
	146° 59' 55"	64,15		
377			375700,3	1300018,2
	169° 41' 24"	50,79		
378			375650,33	1300027,29
	158° 43' 36"	169,48		
379			375492,4	1300088,78
	178° 27' 33"	29,38		
380			375463,03	1300089,57
	181° 51' 24"	33,03		
381			375430,02	1300088,5
	180° 08' 31"	28,28		
382			375401,74	1300088,43
	188° 34' 11"	51,61		
383			375350,71	1300080,74
	207° 48' 29"	61,03		
384			375296,73	1300052,27
	192° 50' 25"	51,48		
385			375246,54	1300040,83
	161° 46' 41"	34,86		
386			375213,43	1300051,73
	164° 45' 10"	37,87		
387			375176,89	1300061,69
	170° 44' 59"	129,33		
388			375049,24	1300082,48
	149° 45' 18"	97,2		
389			374965,27	1300131,44
	118° 04' 21"	81,94		
390			374926,71	1300203,74
	150° 45' 43"	50,06		
391			374883,03	1300228,19
	160° 19' 47"	25,97		
392			374858,58	1300236,93
	144° 52' 06"	59,21		
393			374810,16	1300271
	144° 30' 48"	116,24		
394			374715,51	1300338,48
	110° 19' 48"	64,65		
395			374693,05	1300399,1
	78° 44' 36"	38,01		

Название (номер) межевого знака	Дирекционные углы (град. мин. сек.)	Длина линии(м)	X координата	Y координата
396			374700,47	1300436,38
	129° 15' 23"	65,99		
397			374658,71	1300487,48
	182° 27' 55"	20,46		
398			374638,27	1300486,6
	164° 58' 32"	20,25		
399			374618,71	1300491,85
	224° 09' 02"	41,49		
400			374588,94	1300462,95
	229° 30' 28"	92,31		
401			374529	1300392,75
	213° 49' 34"	1,17		
402			374528,03	1300392,1
	227° 40' 37"	77,97		
403			374475,53	1300334,45
	228° 36' 54"	563,75		
404			374102,83	1299911,48
	229° 14' 02"	765,36		
405			373603,07	1299331,81
	229° 05' 07"	749,68		
406			373112,08	1298765,29
	266° 28' 21"	78,5		
407			373107,25	1298686,94
	280° 25' 33"	49,18		
408			373116,15	1298638,57
	258° 54' 53"	22,52		
409			373111,82	1298616,47
	275° 06' 16"	49,57		
410			373116,23	1298567,1
	248° 56' 09"	24,68		
411			373107,36	1298544,07
	259° 05' 13"	22,08		
412			373103,18	1298522,39
	237° 17' 36"	20,52		
413			373092,09	1298505,12
	248° 57' 54"	50,68		
414			373073,9	1298457,82
	315° 59' 59"	15,81		
415			373085,27	1298446,84
	338° 11' 55"	14,27		
416			373098,52	1298441,54
	324° 34' 01"	24,17		
417			373118,21	1298427,53
	352° 17' 04"	59,22		
418			373176,89	1298419,58
	343° 19' 50"	73,91		
419			373247,69	1298398,38
	335° 33' 26"	41,18		
420			373285,18	1298381,34
	322° 07' 30"	30,21		
421			373309,03	1298362,79
	352° 11' 09"	19,49		
422			373328,34	1298360,14

Название (номер) межевого знака	Дирекционные углы (град. мин. сек.)	Длина линии(м)	X координата	Y координата
	303° 40' 46"	15,02		
423			373336,67	1298347,64
	267° 26' 04"	33,73		
424			373335,16	1298313,94
	306° 25' 03"	19,76		
425			373346,89	1298298,04
	351° 07' 08"	36,79		
426			373383,24	1298292,36
	342° 54' 08"	25,75		
427			373407,85	1298284,79
	4° 11' 52"	25,82		
428			373433,6	1298286,68
	25° 28' 08"	26,42		
429			373457,45	1298298,04
	8° 08' 34"	32,12		
430			373489,25	1298302,59
	343° 29' 28"	31,99		
431			373519,92	1298293,5
	322° 25' 28"	24,84		
432			373539,61	1298278,35
	344° 26' 43"	23,98		
433			373562,71	1298271,92
	334° 41' 01"	30,99		
434			373590,72	1298258,67
	1° 48' 01"	23,87		
435			373614,58	1298259,42
	346° 10' 00"	25,35		
436			373639,19	1298253,36
	320° 22' 44"	45,71		
437			373674,4	1298224,21
	289° 55' 31"	32,22		
438			373685,38	1298193,92
	313° 16' 09"	35,35		
439			373709,61	1298168,18
	355° 25' 27"	37,98		
440			373747,47	1298165,15
	7° 55' 05"	30,2		
441			373777,38	1298169,31
	290° 22' 16"	14,13		
442			373782,3	1298156,06
	204° 13' 44"	24,9		
443			373759,59	1298145,84
	261° 14' 42"	24,9		
444			373755,8	1298121,23
	303° 17' 32"	30,35		
445			373772,46	1298095,86
	333° 26' 06"	24,55		
446			373794,42	1298084,88
	343° 13' 43"	28,87		
447			373822,06	1298076,55
	25° 41' 44"	22,69		
448			373842,51	1298086,39
	101° 51' 28"	23,99		

Название (номер) межевого знака	Дирекционные углы (град. мин. сек.)	Длина линии(м)	X координата	Y координата
449			373837,58	1298109,87
	49° 22' 30"	10,47		
450			373844,4	1298117,82
	351° 44' 38"	26,39		
451			373870,52	1298114,03
	303° 57' 49"	44,73		
452			373895,51	1298076,93
	325° 19' 08"	17,96		
453			373910,28	1298066,71
	308° 48' 29"	42,28		
454			373936,78	1298033,76
	274° 53' 01"	17,85		
455			373938,3	1298015,97
	312° 34' 14"	25,19		
456			373955,34	1297997,42
	246° 14' 55"	20,68		
457			373947,01	1297978,49
	283° 11' 14"	10,48		
458			373949,4	1297968,29
	313° 08' 34"	10,91		
459			373956,86	1297960,33
	352° 26' 26"	7,53		
460			373964,32	1297959,34
	0° 49' 47"	33,83		
461			373998,15	1297959,83
	13° 48' 28"	29,2		
462			374026,51	1297966,8
	36° 00' 01"	20,3		
463			374042,93	1297978,73
	67° 09' 39"	10,25		
464			374046,91	1297988,18
	60° 45' 14"	14,25		
465			374053,87	1298000,61
	44° 47' 07"	13,2		
466			374063,24	1298009,91
	16° 23' 54"	33,54		
467			374095,42	1298019,38
	348° 10' 05"	57,26		
468			374151,46	1298007,64
	11° 58' 10"	12,78		
469			374163,96	1298010,29
	326° 18' 36"	58,7		
470			374212,8	1297977,73
	2° 07' 46"	10,23		
471			374223,02	1297978,11
	309° 02' 35"	43,88		
472			374250,66	1297944,03
	274° 32' 53"	66,84		
473			374255,96	1297877,4
	288° 26' 06"	37,13		
474			374267,7	1297842,18
	330° 36' 11"	23,9		
475			374288,52	1297830,45

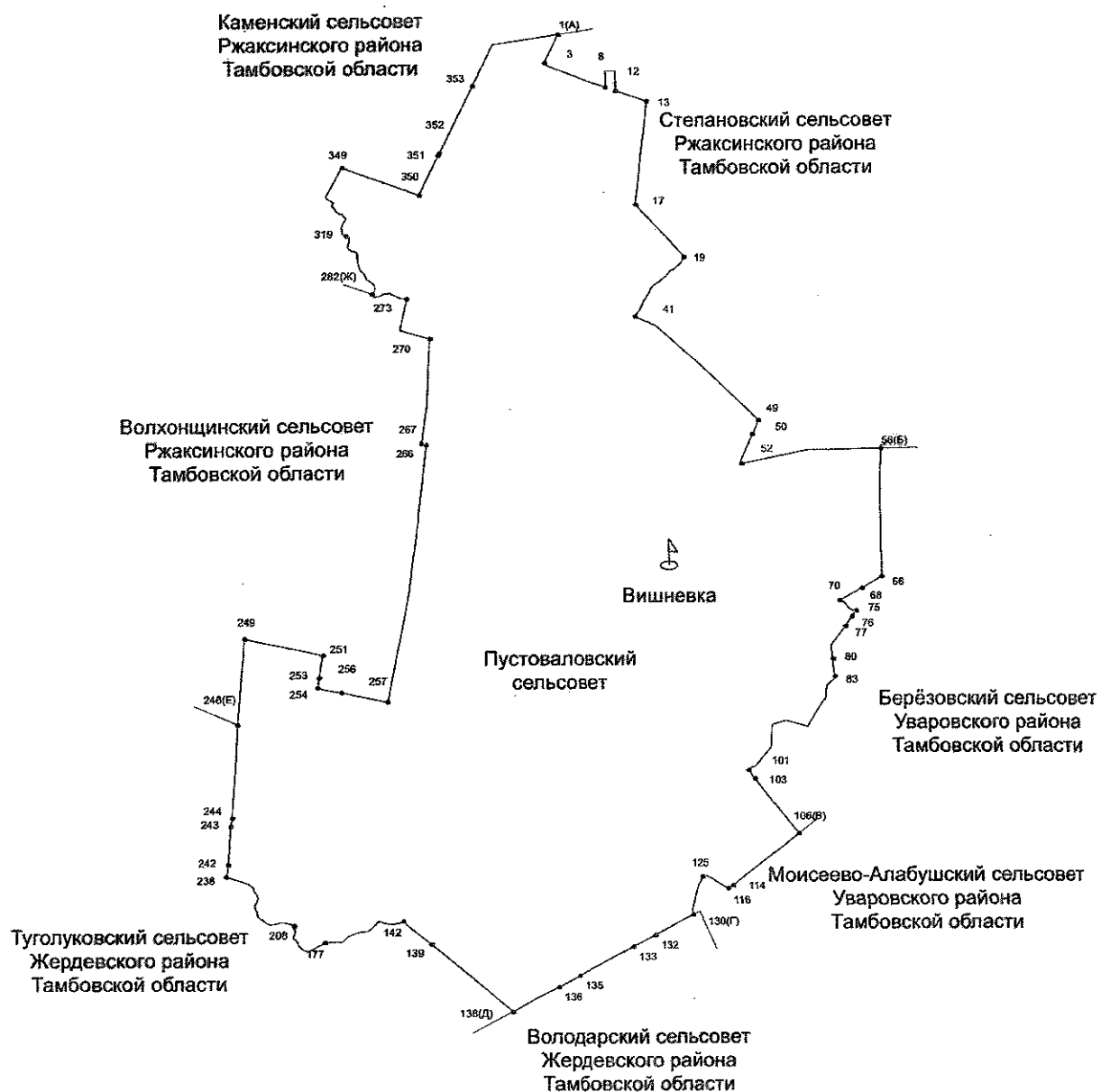
Название (номер) межевого знака	Дирекционные углы (град. мин. сек.)	Длина линии(м)	X координата	Y координата
	15° 43' 48"	15,34		
476			374303,29	1297834,61
	337° 44' 27"	16,74		
477			374318,78	1297828,27
	275° 59' 02"	134,39		
478			374332,79	1297694,61
	258° 28' 05"	42,52		
479			374324,29	1297652,95
	264° 34' 01"	154,09		
480			374309,7	1297499,55
	264° 37' 33"	372,73		
481			374274,79	1297128,46
	263° 35' 17"	229,77		
482			374249,13	1296900,13
	222° 21' 09"	350,26		
483			373990,28	1296664,16
	221° 45' 31"	769,98		
484			373415,91	1296151,36
	222° 24' 23"	340,98		
485			373164,14	1295921,41
	4° 13' 09"	29,36		
486			373193,42	1295923,57
	13° 12' 40"	55,92		
487			373247,86	1295936,35
	0° 25' 58"	25,16		
488			373273,02	1295936,54
	343° 00' 53"	49,12		
489			373320	1295922,19
	335° 15' 01"	69,46		
490			373383,08	1295893,11
	268° 08' 57"	72,76		
491			373380,73	1295820,39
	280° 00' 19"	61,07		
492			373391,34	1295760,25
	336° 58' 07"	34,17		
493			373422,79	1295746,88
	292° 38' 03"	43,19		
494			373439,41	1295707,02
	264° 36' 31"	690,63		
495			373374,52	1295019,45
	263° 12' 09"	1336,5		
496			373216,33	1293692,34
	262° 31' 18"	807,97		
497			373111,17	1292891,24
	268° 17' 52"	161,92		
498			373106,36	1292729,39
	289° 49' 35"	107,06		
499			373142,67	1292628,68
	264° 42' 57"	19,65		
500			373140,86	1292609,11
	211° 39' 07"	145,52		
501			373016,99	1292532,75
	315° 52' 48"	42,36		

Название (номер) межевого знака	Дирекционные углы (град. мин. сек.)	Длина линии(м)	Х координата	У координата
502			373047,4	1292503,26
	274° 02' 36"	37,58		
503			373050,05	1292465,77
	245° 55' 16"	19,49		
504			373042,1	1292447,98
	178° 56' 06"	20,44		
505			373021,66	1292448,36
	155° 25' 01"	24,57		
506			372999,32	1292458,58
	207° 39' 00"	17,95		
507			372983,42	1292450,25
	252° 27' 42"	22,63		
508			372976,6	1292428,67
	290° 17' 20"	18,57		
509			372983,04	1292411,25
	4° 51' 41"	22,42		
510			373005,38	1292413,15
	330° 43' 48"	21,7		
511			373024,31	1292402,54
	280° 23' 11"	18,86		
512			373027,71	1292383,99
	230° 19' 58"	20,16		
513			373014,84	1292368,47
	161° 47' 54"	30,29		
514			372986,07	1292377,93
	174° 24' 36"	15,6		
515			372970,54	1292379,45
	232° 30' 17"	20,52		
516			372958,05	1292363,17
	275° 22' 47"	20,16		
517			372959,94	1292343,1
	238° 22' 23"	11,56		
518			372953,88	1292333,26
	155° 54' 30"	15,75		
519			372939,5	1292339,69
	107° 26' 07"	48,03		
520			372925,11	1292385,51
	150° 02' 22"	22,73		
521			372905,42	1292396,86
	187° 06' 17"	24,42		
522			372881,19	1292393,84
	240° 57' 09"	15,59		
523			372873,62	1292380,21
	293° 06' 34"	33,76		
524			372886,87	1292349,16
	246° 23' 46"	49,17		
525			372867,18	1292304,1
	181° 44' 34"	12,5		
526			372854,69	1292303,72
	216° 06' 36"	17,34		
527			372840,68	1292293,5
	190° 46' 58"	16,2		
528			372824,77	1292290,47

Название (номер) межевого знака	Дирекционные углы (град. мин. сек.)	Длина линии(м)	Х координата	У координата
	137° 31' 47"	60,56		
529			372780,1	1292331,36
	153° 39' 59"	40,98		
530			372743,37	1292349,54
	266° 31' 15"	12,52		
531			372742,61	1292337,04
	270° 13' 51"	282,83		
532			372743,75	1292054,21
	274° 17' 14"	162,12		
533			372755,87	1291892,54
	281° 19' 35"	305,86		
534			372815,94	1291592,64
	309° 04' 25"	46,71		
535			372845,38	1291556,38
	302° 34' 52"	193,3		
536			372949,47	1291393,5
	281° 44' 13"	351,35		
537			373020,94	1291049,5
	311° 27' 07"	154,59		
538			373123,28	1290933,63
	185° 04' 25"	21,48		
539			373101,88	1290931,73
	183° 36' 09"	64,3		
540			373037,71	1290927,69
	276° 37' 45"	51,02		
541			373043,6	1290877,01
	269° 08' 43"	262,12		
542			373039,69	1290614,92
	269° 22' 12"	534,82		
543			373033,81	1290080,13
	268° 57' 00"	489,01		
544			373024,85	1289591,2
	269° 27' 54"	92,11		
545			373023,99	1289499,09
	268° 55' 45"	755,61		
546			373009,87	1288743,61
	268° 57' 50"	637,63		
547			372998,34	1288106,08
	266° 52' 41"	77,49		
548			372994,12	1288028,71
	268° 41' 31"	300,5		
549			372987,26	1287728,29
	270° 35' 04"	36,28		
550			372987,63	1287692,01
	268° 28' 29"	21,04		
551			372987,07	1287670,98
	270° 53' 38"	179,45		
552			372989,87	1287491,55
	269° 54' 43"	507,83		
553			372989,09	1286983,72
	269° 59' 51"	449,17		
554			372989,07	1286534,55
	269° 54' 15"	35,89		

Название (номер) межевого знака	Дирекционные углы (град. мин. сек.)	Длина линии(м)	X координата	Y координата
555			372989,01	1286498,66
	269° 53' 07"	15		
556			372988,98	1286483,66
	311° 30' 47"	1,98		
557			372990,29	1286482,18
	358° 48' 13"	200,21		
558			373190,46	1286478
	357° 13' 40"	853,51		
559			374042,97	1286436,72
	357° 44' 10"	549,83		
560			374592,37	1286415
	356° 55' 30"	338,9		
561			374930,78	1286396,82
	357° 45' 33"	184,91		
562			375115,55	1286389,59
	357° 39' 46"	3,92		
563			375119,47	1286389,43
	357° 45' 21"	1074,55		
564			376193,2	1286347,35
	357° 45' 14"	164,33		
565			376357,4	1286340,91
	358° 12' 52"	74,46		
566			376431,82	1286338,59
	354° 47' 37"	17,19		
567			376448,94	1286337,03
	86° 11' 13"	919,4		
568			376510,08	1287254,39
	86° 08' 28"	315,3		
569			376531,3	1287568,98
	86° 33' 23"	259,06		
570			376546,86	1287827,57
	85° 45' 33"	523,07		
571			376585,54	1288349,21
	355° 47' 25"	82,96		
572			376668,28	1288343,12
	355° 57' 00"	717,99		
573			377384,48	1288292,41
	354° 55' 30"	983,51		
574			378364,13	1288205,41
	354° 03' 44"	815,66		
575			379175,41	1288121,03
	355° 02' 37"	91,55		
576			379266,62	1288113,12
	355° 02' 34"	99,98		
577			379366,23	1288104,48
	355° 03' 39"	13,01		
1			379379,19	1288103,36

**Схема границ
муниципального образования-
Пустоваловский сельсовет Ржаксинского района
Тамбовской области**



**Описание границ
муниципального образования - Пустоваловский сельсовет
Ржаксинского района Тамбовской области**

I. Участок границы с муниципальным образованием — Степановский сельсовет Ржаксинского района Тамбовской области (от А до Б)

Граница с муниципальным образованием — Степановский сельсовет проходит:

- от т.1(А) до т.3 по меже;
- от т.3 до т.8 по юго-западной стороне полевой дороги;
- от т.8 до т.12 по границе лесного участка;
- от т.12 до т.13 по юго-западной стороне лесополосы;
- от т.13 до т.17 по восточной стороне лесополосы;
- от т.17 до т.19 по северо-восточной стороне полевой дороги;
- от т.19 до т.41 по днищу балки;
- от т.41 до т.49 от балки Говяжий Яр по юго-западной стороне полевой дороги;
- от т.49 до т.50 пересекая ручей;
- от т.50 до т.52 по пастбищному участку;
- от т.52 до т.56(Б) по южной стороне полевой дороги.

II. Участок границы с муниципальным образованием — Берёзовский сельсовет Уваровского района Тамбовской области (от Б до В)

Граница с муниципальным образованием — Берёзовский сельсовет Уваровского района проходит:

- от т.56(Б) до т.66 по западной стороне полевой дороги;
- от т.66 до т.68 по южной стороне лесополосы;
- от т.68 до т.70 по меже по пойме р. Вязовка до середины р. Вязовка;
- от т.70 до т.75 по середине водной глади р. Вязовка;
- от т.75 до т.76 от середины р. Вязовка по западной окраине п. Моздок;
- от т.76 до т.77 по меже;
- от т.77 до т.80 по восточной стороне лесополосы;
- от т.80 до т.83 пересекая балку, по меже до середины ручья;
- от т.83 до т.101 по середине ручья;
- от т.101 до т.103 от середины ручья по меже;
- от т.103 до т.106(В) по северной стороне лесополосы.

III. Участок границы с муниципальным образованием — Моисеево-Алабушский сельсовет Уваровского района Тамбовской области (от В до Г)

Граница с муниципальным образованием — Моисеево-Алабушский сельсовет Уваровского района проходит:

- от т.106(В) до т.114 по южной стороне полевой дороги;
- от т.114 до т.116 по меже до середины ручья;
- от т.116 до т.125 по середине ручья, далее по середине водной глади пруда;
- от т.125 до т.130(Г) по середине водной глади пруда.

IV. Участок границы с муниципальным образованием — Володарский сельсовет Жердевского района Тамбовской области (от Г до Д)

Граница с муниципальным образованием — Володарский сельсовет Жердевского района проходит:

- от т.130(Г) до т.132 от балки по грунтовой дороге;
- от т.132 до т.133 пересекая балку;
- от т.133 до т.135 от балки по грунтовой дороге;
- от т.135 до т.136 по южной стороне лесополосы;
- от т.136 до т.138(Д) по грунтовой дороге.

V. Участок границы с муниципальным образованием — Туголуковский сельсовет Жердевского района Тамбовской области (от Д до Е)

Граница с муниципальным образованием — Туголуковский сельсовет Жердевского района проходит:

- от т.138(Д) до т.139 по западной стороне лесополосы;
- от т.139 до т.142 по меже;
- от т.142 до т.177 по середине пруда;
- от т.177 до т.208 от плотины пруда по дну балки;
- от т.208 до т.238 по середине пруда;
- от т.238 до т.242 от середины плотины по склону балки;
- от т.242 до т.243 по восточной стороне лесополосы;
- от т.243 до т.244 пересекая балку;
- от т.244 до т.246(Е) по восточной стороне лесополосы.

VI. Участок границы с муниципальным образованием — Волхонщинский сельсовет Ржаксинского района Тамбовской области (от Е до Ж)

Граница с муниципальным образованием — Волхонщинский сельсовет проходит:

- от т.246(Е) до т.249 по восточной стороне лесополосы;
- от т.249 до т.251 по южной стороне лесополосы;
- от т.251 до т.253 по западной стороне лесополосы;
- от т.253 до т.254 по меже;
- от т.254 до т.256 по пастбищному участку;
- от т.256 до т.257 по меже;
- от т.257 до т.266 по восточной стороне лесополосы;
- от т.266 до т.267 пересекая автодорогу;
- от т.267 до т.270 по меже;
- от т.270 до т.273 по пастбищному участку;
- от т.273 до т.282(Ж) по середине р. Вязовка.

VII. Участок границы с муниципальным образованием — Каменский сельсовет Ржаксинского района Тамбовской области (от Ж до А)

Граница с муниципальным образованием — Каменский сельсовет проходит:

- от т.282(Ж) до т.319 по середине р. Вязовка;

- от т.319 до т.349 по пастбищному участку;
- от т.349 до т.350 по северо-восточной стороне лесополосы;
- от т.350 до т.351 по юго-восточной стороне лесополосы;
- от т.351 до т.352 пересекая автодорогу;
- от т.352 до т.353 по юго-восточной стороне лесополосы;
- от т.353 до т.1(А) по меже, пересекая пастбищный участок.

**Каталог координат
характерных точек границ муниципального образования -
Пустоваловский сельсовет Ржаксинского района Тамбовской области**

Название (номер) межевого знака	Дирекционные углы (град. мин. сек.)	Длина линии(м)	X координата	Y координата
1			356730,82	1275655,5
	205° 59' 31"	264,21		
2			356493,33	1275539,71
	205° 55' 53"	261,2		
3			356258,43	1275425,49
	147° 42' 31"	52,26		
4			356214,25	1275453,41
	110° 32' 26"	518,48		
5			356032,33	1275938,93
	112° 30' 53"	93,96		
6			355996,35	1276025,73
	110° 40' 58"	107,96		
7			355958,22	1276126,73
	108° 23' 16"	357,21		
8			355845,54	1276465,7
	359° 35' 45"	263,74		
9			356109,27	1276463,84
	89° 23' 13"	172,9		
10			356111,12	1276636,73
	179° 27' 13"	291,55		
11			355819,58	1276639,51
	176° 42' 05"	36,15		
12			355783,49	1276641,59
	108° 33' 09"	548,98		
13			355608,82	1277162,04
	186° 30' 47"	392,32		
14			355219,03	1277117,54
	186° 05' 36"	479,15		
15			354742,59	1277066,68
	186° 06' 27"	469,39		
16			354275,86	1277016,74
	186° 09' 16"	407,89		
17			353870,32	1276973,01
	136° 52' 52"	1042,38		

Название (номер) межевого знака	Дирекционные углы (град. мин. сек.)	Длина линии(м)	X координата	Y координата
18			353109,45	1277685,49
	135° 56' 08"	173,25		
19			352984,96	1277805,98
	212° 07' 09"	51,29		
20			352941,52	1277778,71
	215° 23' 45"	88,24		
21			352869,59	1277727,6
	225° 41' 43"	19,23		
22			352856,16	1277713,84
	226° 45' 25"	59,73		
23			352815,24	1277670,33
	230° 53' 29"	35,89		
24			352792,6	1277642,48
	241° 04' 03"	37,79		
25			352774,32	1277609,41
	243° 01' 14"	55,66		
26			352749,07	1277559,81
	228° 15' 34"	43,15		
27			352720,34	1277527,61
	220° 24' 58"	61,76		
28			352673,32	1277487,57
	222° 01' 25"	71,49		
29			352620,21	1277439,71
	234° 27' 00"	97,33		
30			352563,62	1277360,52
	233° 17' 36"	59,71		
31			352527,93	1277312,65
	227° 35' 11"	54,22		
32			352491,36	1277272,62
	220° 51' 39"	59,86		
33			352446,09	1277233,46
	202° 31' 32"	49,96		
34			352399,94	1277214,32
	210° 46' 34"	47,63		
35			352359,02	1277189,95
	213° 26' 43"	58,42		
36			352310,27	1277157,75

Название (номер) межевого знака	Дирекционные углы (град. мин. сек.)	Длина линии(м)	X координата	Y координата
	209° 31' 32"	90,05		
37			352231,91	1277113,37
	205° 00' 22"	86,46		
38			352153,55	1277076,82
	206° 33' 26"	66,18		
39			352094,35	1277047,23
	215° 46' 36"	104,29		
40			352009,74	1276986,26
	226° 30' 46"	30,27		
41			351988,91	1276964,3
	114° 22' 00"	64,47		
42			351962,31	1277023,03
	114° 34' 15"	326,06		
43			351826,73	1277319,56
	131° 40' 21"	69,44		
44			351780,56	1277371,43
	132° 27' 25"	159,52		
45			351672,88	1277489,12
	130° 04' 53"	743,72		
46			351194,02	1278058,16
	133° 31' 11"	623,55		
47			350764,64	1278510,32
	132° 33' 48"	386,84		
48			350502,98	1278795,24
	134° 06' 30"	382,1		
49			350237,03	1279069,6
	203° 51' 08"	256,81		
50			350002,15	1278965,75
	203° 41' 37"	549,56		
51			349498,91	1278744,91
	76° 49' 04"	38,89		
52			349507,78	1278782,78
	78° 34' 21"	233,08		
53			349553,96	1279011,24
	78° 38' 24"	914,34		
54			349734,06	1279907,67
	89° 11' 21"	347		

Название (номер) межевого знака	Дирекционные углы (град. мин. сек.)	Длина линии(м)	X координата	Y координата
55			349738,97	1280254,64
	88° 55' 28"	882,66		
56			349755,54	1281137,14
	180° 44' 22"	115,46		
57			349640,09	1281135,65
	181° 08' 08"	250,79		
58			349389,35	1281130,68
	180° 11' 49"	291,04		
59			349098,31	1281129,68
	179° 39' 32"	250,25		
60			348848,06	1281131,17
	179° 33' 12"	255,23		
61			348592,84	1281133,16
	179° 17' 26"	281,11		
62			348311,75	1281136,64
	179° 08' 44"	233,36		
63			348078,42	1281140,12
	176° 57' 50"	244,12		
64			347834,64	1281153,05
	179° 36' 30"	146,27		
65			347688,37	1281154,05
	178° 42' 20"	88,08		
66			347600,31	1281156,04
	240° 07' 56"	196,17		
67			347502,62	1280985,93
	240° 08' 03"	183,47		
68			347411,26	1280826,83
	241° 29' 52"	191,83		
69			347319,72	1280658,25
	241° 46' 17"	231,4		
70			347210,27	1280454,37
	118° 26' 52"	64,66		
71			347179,47	1280511,22
	136° 07' 01"	55,86		
72			347139,21	1280549,94
	142° 57' 02"	95,09		
73			347063,32	1280607,23

Название (номер) межевого знака	Дирекционные углы (град. мин. сек.)	Длина линии(м)	X координата	Y координата
	113° 11' 45"	82,56		
74			347030,8	1280683,12
	87° 52' 37"	41,84		
75			347032,35	1280724,93
	215° 04' 30"	127,96		
76			346927,63	1280651,4
	215° 04' 38"	191,43		
77			346770,97	1280541,39
	216° 25' 32"	132,32		
78			346664,5	1280462,82
	215° 55' 17"	267,85		
79			346447,59	1280305,68
	173° 35' 35"	222,78		
80			346226,2	1280330,54
	173° 51' 10"	121,31		
81			346105,59	1280343,53
	172° 56' 48"	83,23		
82			346022,99	1280353,75
	172° 24' 16"	90,79		
83			345933	1280365,75
	199° 26' 24"	54,08		
84			345882	1280347,75
	229° 11' 06"	87,21		
85			345825	1280281,75
	229° 23' 55"	55,32		
86			345789	1280239,75
	195° 56' 50"	87,35		
87			345705,01	1280215,75
	174° 33' 35"	63,29		
88			345642,01	1280221,75
	187° 45' 55"	66,61		
89			345576,01	1280212,75
	217° 52' 06"	68,4		
90			345522,01	1280170,76
	216° 23' 21"	70,79		
91			345465,02	1280128,76
	211° 25' 46"	63,29		

Название (номер) межевого знака	Дирекционные углы (град. мин. сек.)	Длина линии(м)	X координата	Y координата
92			345411,02	1280095,76
	211° 45' 32"	370,46		
93			345096,03	1279900,77
	284° 48' 50"	375,47		
94			345192,03	1279537,78
	251° 47' 27"	240,01		
95			345117,03	1279309,79
	182° 43' 35"	378,41		
96			344739,05	1279291,79
	220° 43' 55"	427,56		
97			344415,06	1279012,8
	270° 54' 48"	34,5		
98			344415,61	1278978,3
	254° 24' 24"	25,26		
99			344408,82	1278953,97
	233° 27' 47"	21,33		
100			344396,12	1278936,83
	215° 57' 03"	44,64		
101			344359,98	1278910,62
	144° 51' 38"	126,76		
102			344256,32	1278983,58
	142° 01' 45"	44,03		
103			344221,61	1279010,67
	140° 51' 47"	551,29		
104			343794,01	1279358,63
	140° 15' 10"	5,02		
105			343790,15	1279361,84
	140° 14' 05"	629,63		
106			343306,17	1279764,58
	231° 21' 32"	327,59		
107			343101,61	1279508,71
	232° 35' 34"	358,71		
108			342883,7	1279223,77
	232° 00' 03"	103,09		
109			342820,23	1279142,53
	232° 26' 28"	437,99		
110			342553,24	1278795,32

Название (номер) межевого знака	Дирекционные углы (град. мин. сек.)	Длина линии(м)	X координата	Y координата
	236° 25' 16"	4,29		
111			342550,87	1278791,75
	232° 21' 27"	22,25		
112			342537,28	1278774,13
	227° 56' 56"	21,31		
113			342523,01	1278758,31
	231° 30' 55"	134,36		
114			342439,4	1278653,14
	235° 01' 27"	17,31		
115			342429,48	1278638,96
	236° 23' 31"	81,34		
116			342384,46	1278571,22
	287° 09' 14"	33,67		
117			342394,39	1278539,05
	306° 58' 03"	28,19		
118			342411,34	1278516,53
	298° 24' 38"	64,29		
119			342441,93	1278459,98
	296° 19' 49"	49,13		
120			342463,72	1278415,95
	306° 28' 00"	59,66		
121			342499,18	1278367,97
	292° 29' 22"	27,37		
122			342509,65	1278342,68
	308° 24' 28"	63,19		
123			342548,91	1278293,16
	292° 18' 03"	108,62		
124			342590,13	1278192,66
	263° 05' 17"	62,07		
125			342582,66	1278131,04
	208° 31' 00"	185,94		
126			342419,28	1278042,27
	194° 01' 21"	182,37		
127			342242,34	1277998,08
	193° 08' 39"	161,21		
128			342085,35	1277961,42
	186° 49' 25"	57,06		

Название (номер) межевого знака	Дирекционные углы (град. мин. сек.)	Длина линии(м)	X координата	Y координата
129			342028,69	1277954,64
	172° 39' 51"	80,9		
130			341948,45	1277964,97
	242° 00' 00"	387,52		
131			341766,52	1277622,81
	242° 13' 00"	345,59		
132			341605,43	1277317,06
	242° 19' 51"	417,99		
133			341411,33	1276946,87
	242° 12' 35"	457,43		
134			341198,06	1276542,2
	241° 36' 45"	563,64		
135			340930,09	1276046,34
	242° 20' 55"	408,3		
136			340740,6	1275684,67
	243° 16' 41"	405,02		
137			340558,48	1275322,91
	240° 54' 35"	467		
138			340331,43	1274914,82
	309° 58' 46"	1759,31		
139			341461,81	1273566,71
	310° 02' 23"	510,54		
140			341790,25	1273175,84
	310° 59' 18"	24,56		
141			341806,36	1273157,3
	310° 59' 29"	74,24		
142			341855,06	1273101,26
	243° 24' 32"	9,85		
143			341850,65	1273092,45
	249° 34' 24"	31,12		
144			341839,79	1273063,29
	248° 17' 06"	35,76		
145			341826,56	1273030,07
	257° 11' 18"	38,24		
146			341818,08	1272992,78
	255° 55' 39"	15,38		
147			341814,34	1272977,86

Название (номер) межевого знака	Дирекционные углы (град. мин. сек.)	Длина линии(м)	X координата	Y координата
	259° 07' 54"	25,19		
148			341809,59	1272953,12
	265° 11' 09"	28,24		
149			341807,22	1272924,98
	267° 40' 46"	33,59		
150			341805,86	1272891,42
	271° 26' 11"	27,13		
151			341806,54	1272864,3
	279° 19' 31"	46,04		
152			341814	1272818,87
	289° 47' 54"	41,07		
153			341827,91	1272780,23
	288° 54' 39"	67,02		
154			341849,63	1272716,83
	280° 28' 02"	22,4		
155			341853,7	1272694,8
	260° 17' 43"	12,04		
156			341851,67	1272682,93
	236° 15' 40"	9,78		
157			341846,24	1272674,8
	225° 53' 05"	15,11		
158			341835,72	1272663,95
	216° 57' 32"	36,09		
159			341806,88	1272642,25
	219° 13' 54"	50,37		
160			341767,86	1272610,39
	227° 11' 19"	55,92		
161			341729,86	1272569,37
	236° 38' 10"	46,28		
162			341704,41	1272530,72
	242° 29' 21"	27,91		
163			341691,52	1272505,97
	251° 54' 28"	15,33		
164			341686,76	1272491,4
	264° 01' 28"	117,48		
165			341674,53	1272374,56
	249° 27' 38"	185,83		

Название (номер) межевого знака	Дирекционные углы (град. мин. сек.)	Длина линии(м)	X координата	Y координата
166			341609,33	1272200,54
	232° 58' 42"	61,18		
167			341572,49	1272151,69
	221° 19' 26"	42,57		
168			341540,52	1272123,58
	234° 35' 27"	31,62		
169			341522,2	1272097,81
	250° 05' 31"	20,91		
170			341515,08	1272078,15
	260° 01' 09"	19,62		
171			341511,68	1272058,83
	264° 44' 44"	25,88		
172			341509,31	1272033,06
	272° 03' 58"	56,31		
173			341511,34	1271976,79
	270° 21' 09"	55,26		
174			341511,68	1271921,53
	269° 36' 57"	46,25		
175			341511,37	1271875,28
	263° 52' 01"	38,19		
176			341507,29	1271837,31
	257° 17' 12"	37,71		
177			341498,99	1271800,52
	246° 20' 22"	28,33		
178			341487,62	1271774,57
	239° 46' 42"	67,67		
179			341453,56	1271716,1
	241° 44' 26"	78,04		
180			341416,61	1271647,36
	243° 02' 19"	76,29		
181			341382,02	1271579,36
	251° 45' 27"	51,81		
182			341365,8	1271530,15
	256° 51' 53"	28,38		
183			341359,35	1271502,51
	285° 27' 35"	22,85		
184			341365,44	1271480,49

Название (номер) межевого знака	Дирекционные углы (град. мин. сек.)	Длина линии(м)	X координата	Y координата
	291° 49' 05"	25,56		
185			341374,94	1271456,76
	297° 21' 44"	27		
186			341387,35	1271432,78
	309° 15' 30"	41,56		
187			341413,65	1271400,6
	308° 42' 43"	36,02		
188			341436,18	1271372,49
	325° 13' 39"	14,54		
189			341448,12	1271364,2
	336° 56' 26"	51,93		
190			341495,9	1271343,86
	333° 38' 43"	52,35		
191			341542,81	1271320,62
	326° 30' 41"	9,46		
192			341550,7	1271315,4
	295° 10' 30"	12,91		
193			341556,19	1271303,72
	288° 25' 16"	13,07		
194			341560,32	1271291,32
	314° 49' 25"	13,79		
195			341570,04	1271281,54
	329° 52' 47"	10,6		
196			341579,21	1271276,22
	344° 28' 01"	13,74		
197			341592,45	1271272,54
	359° 09' 18"	13,56		
198			341606,01	1271272,34
	14° 40' 35"	17,37		
199			341622,81	1271276,74
	27° 50' 02"	30,5		
200			341649,78	1271290,98
	19° 54' 35"	20,03		
201			341668,61	1271297,8
	1° 50' 10"	19,35		
202			341687,95	1271298,42
	357° 19' 35"	13,94		

Название (номер) межевого знака	Дирекционные углы (град. мин. сек.)	Длина линии(м)	X координата	Y координата
203			341701,87	1271297,77
	345° 51' 47"	15,19		
204			341716,6	1271294,06
	336° 29' 33"	15,34		
205			341730,67	1271287,94
	341° 02' 41"	16,72		
206			341746,48	1271282,51
	0° 17' 46"	19,35		
207			341765,83	1271282,61
	354° 30' 46"	27,3		
208			341793	1271280
	305° 50' 16"	44,41		
209			341819	1271244
	278° 07' 48"	42,43		
210			341825	1271202
	280° 53' 08"	79,43		
211			341840	1271124
	292° 14' 56"	23,77		
212			341849	1271102
	267° 30' 38"	23,02		
213			341848	1271079
	255° 31' 47"	32,02		
214			341840	1271048
	255° 57' 50"	65,97		
215			341824	1270984
	263° 46' 27"	55,33		
216			341818	1270929
	274° 30' 50"	38,12		
217			341821	1270891
	285° 04' 07"	26,93		
218			341828	1270865
	293° 29' 55"	25,08		
219			341838	1270842
	300° 04' 07"	43,91		
220			341860	1270804
	305° 50' 16"	66,61		
221			341899	1270750

Название (номер) межевого знака	Дирекционные углы (град. мин. сек.)	Длина линии(м)	X координата	Y координата
	313° 09' 09"	43,86		
222			341929	1270718
	320° 11' 40"	39,05		
223			341959	1270693
	349° 26' 20"	60,02		
224			342018	1270682
	346° 25' 46"	29,83		
225			342047	1270675
	330° 15' 18"	40,31		
226			342082	1270655
	344° 03' 17"	36,4		
227			342117	1270645
	4° 45' 49"	24,08		
228			342141	1270647
	23° 44' 58"	81,94		
229			342216	1270680
	15° 22' 35"	41,48		
230			342256	1270691
	347° 49' 43"	52,17		
231			342307	1270680
	329° 12' 24"	23,65		
232			342327,32	1270667,89
	324° 09' 54"	68,77		
233			342383,07	1270627,63
	344° 03' 01"	56,37		
234			342437,27	1270612,14
	308° 31' 10"	96,98		
235			342497,67	1270536,26
	288° 21' 35"	337,23		
236			342603,89	1270216,2
	288° 21' 53"	41,32		
237			342616,91	1270176,98
	288° 21' 13"	20,07		
238			342623,23	1270157,93
	8° 06' 45"	50,88		
239			342673,6	1270165,11
	20° 20' 46"	31,95		

Название (номер) межевого знака	Дирекционные углы (град. мин. сек.)	Длина линии(м)	X координата	Y координата
240			342703,56	1270176,22
	5° 03' 50"	18,69		
241			342722,18	1270177,87
	6° 41' 31"	100,4		
242			342821,9	1270189,57
	3° 26' 34"	644,12		
243			343464,86	1270228,25
	10° 37' 49"	144,14		
244			343606,53	1270254,84
	4° 16' 29"	867,19		
245			344471,31	1270319,48
	2° 21' 13"	699,58		
246			345170,3	1270348,21
	4° 25' 44"	727,12		
247			345895,25	1270404,36
	19° 13' 16"	7,84		
248			345902,65	1270406,94
	4° 44' 23"	364,53		
249			346265,93	1270437,06
	4° 21' 43"	343,82		
250			346608,75	1270463,21
	102° 35' 18"	1290,7		
251			346327,45	1271722,88
	100° 41' 27"	36,12		
252			346320,75	1271758,37
	182° 23' 06"	22,11		
253			346298,66	1271757,45
	189° 24' 16"	361,38		
254			345942,14	1271698,4
	188° 36' 56"	172,22		
255			345771,86	1271672,6
	102° 18' 03"	89,93		
256			345752,7	1271760,47
	101° 54' 42"	311,67		
257			345688,37	1272065,43
	101° 30' 31"	787,55		
258			345531,24	1272837,15

Название (номер) межевого знака	Дирекционные углы (град. мин. сек.)	Длина линии(м)	X координата	Y координата
	11° 11' 52"	882,82		
259			346397,25	1273008,59
	11° 18' 35"	340,73		
260			346731,36	1273075,41
	11° 16' 36"	643,83		
261			347362,76	1273201,31
	6° 41' 34"	398,81		
262			347758,85	1273247,79
	6° 47' 29"	342,31		
263			348098,76	1273288,27
	7° 19' 24"	297,8		
264			348394,13	1273326,23
	5° 56' 58"	1415,8		
265			349802,3	1273472,98
	8° 09' 57"	29,57		
266			349831,57	1273477,18
	5° 33' 18"	11,36		
267			349842,88	1273478,28
	283° 34' 30"	75,92		
268			349860,7	1273404,48
	7° 09' 36"	6,1		
269			349866,75	1273405,24
	7° 19' 02"	644,61		
270			350506,11	1273487,34
	2° 20' 52"	1126,39		
271			351631,55	1273533,48
	285° 44' 05"	515,85		
272			351771,44	1273036,96
	12° 17' 01"	528,13		
273			352287,48	1273149,32
	12° 40' 54"	11,39		
274			352298,59	1273151,82
	274° 16' 00"	106,73		
275			352306,53	1273045,39
	295° 33' 49"	160,18		
276			352375,65	1272900,89
	291° 10' 00"	38,88		

Название (номер) межевого знака	Дирекционные углы (град. мин. сек.)	Длина линии(м)	X координата	Y координата
277			352389,69	1272864,63
	273° 03' 17"	37,34		
278			352391,68	1272827,34
	265° 36' 10"	57		
279			352387,31	1272770,51
	243° 32' 30"	48,05		
280			352365,9	1272727,49
	251° 47' 53"	105,74		
281			352332,87	1272627,04
	287° 46' 38"	48,21		
282			352347,59	1272581,13
	357° 33' 39"	38,53		
283			352386,09	1272579,49
	22° 52' 23"	12,01		
284			352397,16	1272584,16
	27° 34' 29"	50,51		
285			352441,93	1272607,54
	28° 07' 06"	24,25		
286			352463,32	1272618,97
	13° 09' 25"	15,33		
287			352478,25	1272622,46
	345° 11' 38"	44,77		
288			352521,53	1272611,02
	338° 29' 38"	17,65		
289			352537,95	1272604,55
	314° 30' 38"	39,74		
290			352565,81	1272576,21
	308° 39' 59"	41,41		
291			352591,68	1272543,88
	306° 36' 23"	40,88		
292			352616,06	1272511,06
	299° 45' 17"	36,09		
293			352633,97	1272479,73
	334° 22' 24"	27,58		
294			352658,84	1272467,8
	343° 48' 44"	46,13		
295			352703,14	1272454,94

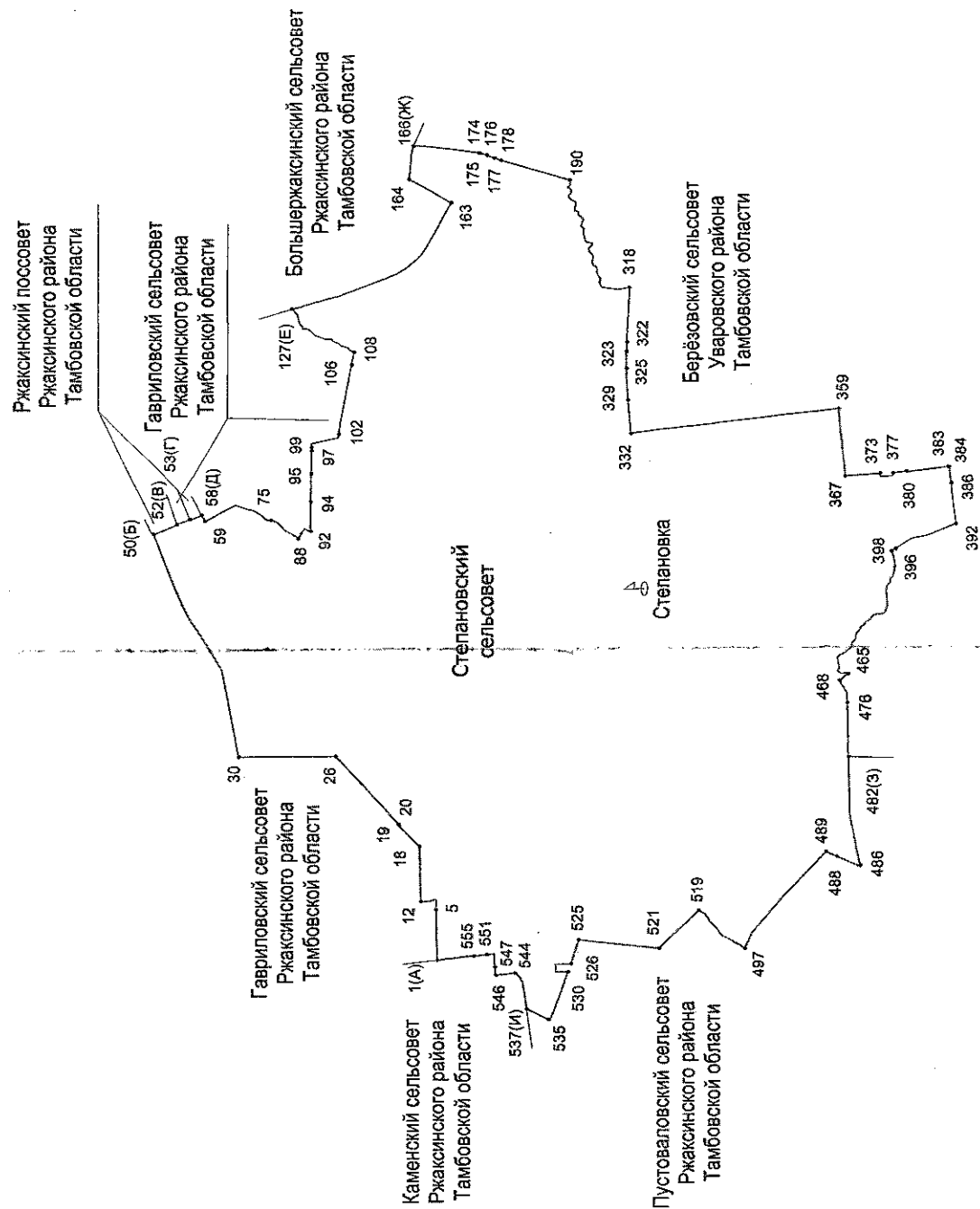
Название (номер) межевого знака	Дирекционные углы (град. мин. сек.)	Длина линии(м)	X координата	Y координата
	332° 10' 56"	20,25		
296			352721,05	1272445,49
	312° 56' 00"	29,22		
297			352740,95	1272424,1
	308° 03' 55"	29,05		
298			352758,86	1272401,23
	314° 07' 54"	22,86		
299			352774,78	1272384,82
	321° 21' 32"	28,67		
300			352797,17	1272366,92
	343° 21' 50"	50,37		
301			352845,43	1272352,5
	344° 13' 20"	71,35		
302			352914,09	1272333,1
	345° 58' 24"	57,43		
303			352969,81	1272319,18
	3° 25' 01"	33,39		
304			353003,14	1272321,17
	6° 00' 32"	38,02		
305			353040,95	1272325,15
	346° 33' 36"	23,53		
306			353063,84	1272319,68
	332° 26' 31"	25,81		
307			353086,72	1272307,74
	302° 44' 12"	24,83		
308			353100,15	1272286,85
	281° 18' 46"	38,03		
309			353107,61	1272249,56
	288° 52' 20"	43,1		
310			353121,55	1272208,78
	300° 30' 28"	32,33		
311			353137,96	1272180,93
	323° 59' 23"	27,06		
312			353159,85	1272165,02
	348° 53' 31"	28,39		
313			353187,71	1272159,55
	8° 57' 25"	28,71		

Название (номер) межевого знака	Дирекционные углы (град. мин. сек.)	Длина линии(м)	X координата	Y координата
314			353216,07	1272164,02
	18° 37' 16"	46,73		
315			353260,35	1272178,94
	7° 18' 44"	39,13		
316			353299,16	1272183,92
	355° 19' 54"	24,45		
317			353323,53	1272181,93
	327° 59' 54"	32,85		
318			353351,39	1272164,52
	304° 06' 09"	20,42		
319			353362,84	1272147,61
	279° 52' 36"	18,19		
320			353365,96	1272129,69
	306° 43' 17"	34,72		
321			353386,72	1272101,86
	290° 24' 00"	37,81		
322			353399,9	1272066,42
	327° 00' 58"	18,68		
323			353415,57	1272056,25
	1° 00' 01"	47,55		
324			353463,11	1272057,08
	347° 24' 45"	52,95		
325			353514,79	1272045,54
	46° 03' 04"	25,06		
326			353532,18	1272063,58
	11° 52' 04"	21,15		
327			353552,88	1272067,93
	30° 02' 28"	98,1		
328			353637,8	1272117,04
	6° 32' 44"	36,67		
329			353674,23	1272121,22
	312° 43' 11"	34,3		
330			353697,5	1272096,02
	320° 33' 36"	42,55		
331			353730,36	1272068,99
	300° 37' 17"	21,81		
332			353741,47	1272050,22

Название (номер) межевого знака	Дирекционные углы (град. мин. сек.)	Длина линии(м)	X координата	Y координата
	271° 56' 18"	31,93		
333			353742,55	1272018,31
	310° 03' 31"	43,51		
334			353770,55	1271985,01
	275° 23' 40"	17,13		
335			353772,16	1271967,96
	334° 04' 28"	90,16		
336			353853,25	1271928,54
	301° 37' 52"	31,96		
337			353870,01	1271901,33
	15° 15' 49"	29,78		
338			353898,74	1271909,17
	39° 46' 43"	13,6		
339			353909,19	1271917,87
	15° 55' 59"	12,68		
340			353921,38	1271921,35
	345° 04' 46"	13,52		
341			353934,44	1271917,87
	303° 42' 10"	12,56		
342			353941,41	1271907,42
	291° 02' 15"	24,24		
343			353950,11	1271884,8
	299° 59' 23"	26,13		
344			353963,17	1271862,17
	303° 41' 47"	25,11		
345			353977,1	1271841,28
	310° 45' 18"	6,88		
346			353981,59	1271836,07
	320° 30' 46"	26,5		
347			354002,04	1271819,22
	317° 35' 19"	30,53		
348			354024,58	1271798,63
	34° 30' 50"	37,61		
349			354055,57	1271819,94
	27° 40' 25"	515,04		
350			354511,69	1272059,14
	109° 54' 28"	1382,21		

Название (номер) межевого знака	Дирекционные углы (Град. мин. сек.)	Длина линии(м)	X координата	Y координата
351			354041,04	1273358,75
	25° 21' 00"	735,13		
352			354705,38	1273673,49
	21° 02' 30"	40,47		
353			354743,15	1273688,02
	25° 49' 39"	1255		
354			355872,79	1274234,78
	25° 49' 38"	768,31		
355			356564,35	1274569,5
	80° 44' 10"	247,85		
356			356604,25	1274814,12
	81° 26' 42"	850,85		
1			356730,82	1275655,5

**Схема границ муниципального образования-
Степановский сельсовет Ржаксинского района Тамбовской области**



**Описание границ
муниципального образования - Степановский сельсовет Ржаксинского
района Тамбовской области**

I. Участок границы с муниципальным образованием — Гавриловский сельсовет Ржаксинского района Тамбовской области (от А до Б)

Граница с муниципальным образованием — Гавриловский сельсовет проходит:

- от т.1(А) до т.5 по меже;
- от т.5 до т.12 по пастбищному участку;
- от т.12 до т.18 по южной стороне полевой дороги;
- от т.18 до т.19 по северо-западной стороне лесополосы;
- от т.19 до т.20 пересекая автодорогу;
- от т.20 до т.26 по северо-западной стороне лесополосы;
- от т.26 до т.30 по западной стороне лесополосы;
- от т.30 до т.50(Б) по юго-восточной стороне полосы отвода автодороги «Каспий» - Каменка — Ржакса».

II. Участок границы с муниципальным образованием — Ржаксинский поссовет Ржаксинского района Тамбовской области (от Б до В)

Граница с муниципальным образованием — Ржаксинский поссовет проходит:

- от т.50(Б) до т.52(В) по юго-западной стороне полевой дороги.

III. Участок границы с муниципальным образованием — Гавриловский сельсовет Ржаксинского района Тамбовской области (от В до Г)

Граница с муниципальным образованием — Гавриловский сельсовет проходит:

- от т.52(В) до т.53(Г) по северо-восточной стороне полевой дороги.

IV. Участок границы с муниципальным образованием — Ржаксинский поссовет Ржаксинского района Тамбовской области (от Г до Д)

Граница с муниципальным образованием — Ржаксинский поссовет проходит:

- от т.53(Г) до т.58(Д) по юго-западной стороне полевой дороги.

V. Участок границы с муниципальным образованием — Гавриловский сельсовет Ржаксинского района Тамбовской области (от Д до Е)

Граница с муниципальным образованием — Гавриловский сельсовет проходит:

- от т.58(Д) до т.59 по северной границе приусадебных земель с. Гавриловка;
- от т.59 до т.75 по западной границе приусадебных земель с. Гавриловка;
- от т.75 до т.88 по пастбищному участку;
- от т.88 до т.92 пересекая пруд;
- от т.92 до т.94 по северной стороне полевой дороги;
- от т.94 до т.95 по южной границе лесополосы;
- от т.95 до т.97 по северной стороне полевой дороги;
- от т.97 до т.99 пересекая автодорогу;
- от т.99 до т.102 пересекая полосу отвода железной дороги;
- от т.102 до т.106 по южной стороне полевой дороги;

- от т.106 до т.108 пересекая овраг;
- от т.108 до т.127(Е) по ручью.

**VI. Участок границы с муниципальным образованием —
Большержаксинский сельсовет Ржаксинского района Тамбовской области
(от Е до Ж)**

Граница с муниципальным образованием — Большержаксинский сельсовет
проходит:

- от т.127(Е) до т.163 по юго-западной стороне полосы отвода «Тамбов-Пенза»;
- от т.163 до т.164 по меже, пересекая полосу отвода автодороги «Тамбов-Пенза»;
- от т.164 до т.166(Ж) по южной стороне лесополосы.

**VII. Участок границы с муниципальным образованием — Берёзовский
сельсовет Уваровского района Тамбовской области (от Ж до З)**

Граница с муниципальным образованием — Берёзовский сельсовет
Уваровского района проходит:

- от т.166(Ж) до т.174 по суходолу;
- от т.174 до т.175 пересекая а/д «Рассказово - Ржакса - Уварово - Мучкап»;
- от т.175 до т.176 по суходолу;
- от т.176 до т.177 пересекая железную дорогу «Тамбов - Обловка»;
- от т.177 до т.178 по суходолу;
- от т.178 до т.190 по суходолу, дважды пересекая балку до середины ручья;
- от т.190 до т.318 по середине ручья;
- от т.318 до т.322 от середины ручья, дважды пересекая балку;
- от т.322 до т.323 по суходолу;
- от т.323 до т.325 по южной стороне полевой дороги;
- от т.325 до т.329 по южной стороне лесополосы;
- от т.329 до т.332 по южной стороне полевой дороги;
- от т.332 до т.359 по западной стороне полевой дороги, пересекая две балки;
- от т.359 до т.367 по северной стороне полевой дороги;
- от т.367 до т.373 по восточной стороне лесополосы;
- от т.373 до т.377 по западной окраине п. Графский 2-й;
- от т.377 до т.380 по западной стороне п. Графский 2-й;
- от т.380 до т.383 по меже;
- от т.383 до т.384 пересекает полосу отвода автодороги «Уварово - Ивановка - Моздок»;
- от т.384 до т.386 по северной стороне автодороги «Уварово - Ивановка - Моздок», пересекая автодорогу «Уварово - Ивановка - Степановка»;
- от т.386 до т.392 по южной стороне лесополосы;
- от т.392 до т.396 по западной стороне полевой дороги;
- от т.396 до т.398 пересекая балку, до середины ручья;
- от т.398 до т.465 по середине ручья;
- от т.465 до т.468 от середины ручья по меже;
- от т.468 до т.476 по меже;

- от т.476 до т.482(З) по южной стороне лесополосы.

VIII. Участок границы с муниципальным образованием — Пустоваловский сельсовет Ржаксинского района Тамбовской области (от З до И)

Граница с муниципальным образованием — Пустоваловский сельсовет проходит:

- от т.482(З) до т.486 по южной стороне полевой дороги;
- от т.486 до т.488 по пастбищному участку;
- от т.488 до т.489 пересекая ручей;
- от т.489 до т.497 по юго-западной стороне полевой дороги до балки Говязий Яр;
- от т.497 до т.519 по днищу балки;
- от т.519 до т.521 по северо-восточной стороне полевой дороги;
- от т.521 до т.525 по восточной стороне лесополосы;
- от т.525 до т.526 по юго-западной стороне лесополосы;
- от т.526 до т.530 по границе лесного участка;
- от т.530 до т.535 по юго-западной стороне полевой дороги;
- от т.535 до т.537(И) по меже.

IX. Участок границы с муниципальным образованием — Каменский сельсовет Ржаксинского района Тамбовской области (от И до А)

Граница с муниципальным образованием — Каменский сельсовет проходит:

- от т.537(И) до т.544 по юго-восточной стороне лесополосы;
- от т.544 до т.546 по восточной стороне лесополосы;
- от т.546 до т.547 по южной стороне лесополосы;
- от т.547 до т.551 по пастбищному участку;
- от т.551 до т.555 по участку, занятому древесно-кустарниковой растительностью;
- от т.555 до т.1(А) по западной стороне полевой дороги.

**Каталог координат
характерных точек границ муниципального образования -
Степановский сельсовет Ржаксинского района Тамбовской области**

Название (номер) межевого знака	Дирекционные углы (град. мин. сек.)	Длина линии(м)	X координата	Y координата
1			358678,49	1276732,65
	88° 10' 50"	221,73		
2			358685,53	1276954,27
	88° 32' 30"	247,16		
3			358691,82	1277201,35
	88° 36' 18"	498,21		
4			358703,95	1277699,41
	88° 54' 48"	118,63		
5			358706,2	1277818,02
	89° 58' 19"	225,47		
6			358706,31	1278043,49
	35° 36' 12"	26,33		
7			358727,72	1278058,82
	337° 58' 54"	113,34		
8			358832,79	1278016,33
	340° 59' 29"	14,22		
9			358846,23	1278011,7
	354° 19' 19"	152,32		
10			358997,8	1277996,63
	0° 56' 13"	28,74		
11			359026,54	1277997,1
	32° 51' 26"	12,98		
12			359037,44	1278004,14
	88° 42' 28"	438,12		
13			359047,32	1278442,15
	88° 27' 54"	212,42		
14			359053,01	1278654,49
	89° 05' 05"	128,33		
15			359055,06	1278782,8
	88° 34' 04"	4		
16			359055,16	1278786,8
	88° 17' 14"	224,83		
17			359061,88	1279011,53
	88° 35' 38"	191,55		
18			359066,58	1279203,02
	47° 34' 02"	647,73		
19			359503,62	1279681,09

Название (номер) межевого знака	Дирекционные углы (град. мин. сек.)	Длина линии(м)	X координата	Y координата
	63° 31' 42"	30,17		
20			359517,07	1279708,1
	48° 20' 14"	416,52		
21			359793,95	1280019,27
	47° 38' 34"	564,97		
22			360174,6	1280436,76
	47° 33' 07"	59,71		
23			360214,9	1280480,82
	47° 35' 19"	5,32		
24			360218,49	1280484,75
	47° 32' 58"	615,64		
25			360634,02	1280939,01
	46° 15' 32"	332,46		
26			360863,88	1281179,2
	0° 05' 33"	1559,21		
27			362423,09	1281181,72
	359° 04' 09"	485,07		
28			362908,1	1281173,84
	359° 58' 01"	17,27		
29			362925,37	1281173,83
	359° 57' 22"	26,12		
30			362951,49	1281173,81
	66° 35' 10"	21,32		
31			362959,96	1281193,37
	79° 15' 20"	633,6		
32			363078,08	1281815,86
	79° 31' 06"	44,09		
33			363086,1	1281859,21
	79° 28' 31"	149,68		
34			363113,44	1282006,37
	79° 18' 12"	88,68		
35			363129,9	1282093,51
	78° 50' 23"	117,07		
36			363152,56	1282208,37
	79° 15' 20"	701,94		
37			363283,42	1282898
	77° 16' 47"	49,32		
38			363294,28	1282946,11
	77° 15' 17"	2,58		
39			363294,85	1282948,63

Название (номер) межевого знака	Дирекционные углы (град. мин. сек.)	Длина линии(м)	X координата	Y координата
	77° 34' 00"	130,33		
40			363322,91	1283075,9
	58° 46' 57"	1068,98		
41			363876,95	1283990,1
	56° 18' 47"	49,92		
42			363904,64	1284031,64
	55° 42' 14"	128,72		
43			363977,17	1284137,98
	62° 37' 16"	71,15		
44			364009,89	1284201,16
	62° 48' 21"	124,64		
45			364066,85	1284312,02
	65° 08' 32"	121,73		
46			364118,02	1284422,47
	66° 48' 57"	338,97		
47			364251,47	1284734,07
	67° 55' 15"	920,22		
48			364597,37	1285586,81
	67° 34' 14"	68,27		
49			364623,42	1285649,92
	67° 58' 59"	443,02		
50			364789,5	1286060,63
	157° 55' 54"	565,11		
51			364265,79	1286272,95
	67° 30' 53"	9,18		
52			364269,3	1286281,43
	158° 03' 18"	284,39		
53			364005,52	1286387,71
	250° 52' 45"	13,74		
54			364001,02	1286374,73
	160° 32' 05"	7,56		
55			363993,89	1286377,25
	158° 14' 27"	108,25		
56			363893,35	1286417,38
	155° 48' 22"	143,99		
57			363762,01	1286476,39
	153° 13' 51"	8,79		
58			363754,16	1286480,35
	242° 27' 27"	156,79		
59			363681,66	1286341,33

Название (номер) межевого знака	Дирекционные углы (град. мин. сек.)	Длина линии(м)	X координата	Y координата
	151° 27' 07"	521,75		
60			363223,35	1286590,67
	153° 22' 55"	24,17		
61			363201,74	1286601,5
	152° 26' 21"	131,23		
62			363085,4	1286662,22
	158° 46' 34"	51,21		
63			363037,66	1286680,76
	184° 29' 56"	23,71		
64			363014,02	1286678,9
	195° 27' 32"	87,34		
65			362929,84	1286655,62
	199° 28' 05"	80,32		
66			362854,11	1286628,85
	200° 38' 52"	72,32		
67			362786,44	1286603,35
	190° 28' 26"	68,82		
68			362718,77	1286590,84
	191° 30' 54"	69,63		
69			362650,54	1286576,94
	207° 34' 04"	50,09		
70			362606,14	1286553,76
	214° 06' 49"	153,5		
71			362479,05	1286467,67
	219° 41' 01"	69,14		
72			362425,84	1286423,52
	218° 19' 38"	87,45		
73			362357,24	1286369,29
	189° 05' 49"	23,47		
74			362334,07	1286365,58
	182° 34' 55"	61,71		
75			362272,42	1286362,8
	194° 16' 31"	80,83		
76			362194,09	1286342,87
	203° 40' 05"	45,04		
77			362152,84	1286324,79
	214° 56' 29"	82,55		
78			362085,17	1286277,51
	225° 49' 43"	90,47		
79			362022,13	1286212,62

Название (номер) межевого знака	Дирекционные углы (град. мин. сек.)	Длина линии(м)	X координата	Y координата
	235° 10' 40"	51,94		
80			361992,47	1286169,98
	222° 59' 02"	37,39		
81			361965,12	1286144,49
	209° 59' 01"	55,65		
82			361916,92	1286116,68
	204° 14' 57"	46,26		
83			361874,74	1286097,68
	210° 00' 26"	51,99		
84			361829,72	1286071,68
	213° 41' 33"	68,45		
85			361772,77	1286033,71
	217° 10' 17"	100,35		
86			361692,81	1285973,08
	234° 59' 30"	17,36		
87			361682,85	1285958,86
	237° 51' 23"	7,91		
88			361678,64	1285952,16
	121° 19' 33"	255,14		
89			361545,99	1286170,11
	148° 43' 40"	10,19		
90			361537,28	1286175,4
	210° 29' 32"	126,09		
91			361428,63	1286111,42
	132° 00' 59"	13,18		
92			361419,81	1286121,21
	91° 08' 16"	570,15		
93			361408,49	1286691,25
	87° 45' 24"	75,88		
94			361411,46	1286767,07
	91° 16' 46"	610,39		
95			361397,83	1287377,31
	91° 19' 02"	288,87		
96			361391,19	1287666,1
	90° 01' 07"	214,38		
97			361391,12	1287880,48
	86° 26' 17"	32,19		
98			361393,12	1287912,61
	88° 38' 54"	37,73		
99			361394,01	1287950,33

Название (номер) межевого знака	Дирекционные углы (град. мин. сек.)	Длина линии(м)	X координата	Y координата
	87° 23' 39"	87,32		
100			361397,98	1288037,56
	168° 43' 21"	598,18		
101			360811,35	1288154,54
	89° 32' 22"	88,35		
102			360812,06	1288242,89
	95° 22' 18"	102,65		
103			360802,45	1288345,09
	100° 58' 16"	246,12		
104			360755,61	1288586,71
	100° 52' 06"	755,39		
105			360613,18	1289328,55
	101° 36' 20"	426,74		
106			360527,33	1289746,57
	100° 57' 53"	20,19		
107			360523,49	1289766,39
	101° 56' 27"	258,43		
108			360470,02	1290019,23
	25° 53' 26"	98,41		
109			360558,55	1290062,2
	47° 37' 20"	86,24		
110			360616,68	1290125,91
	14° 26' 37"	141,56		
111			360753,77	1290161,22
	44° 45' 07"	70,27		
112			360803,67	1290210,69
	22° 39' 01"	94		
113			360890,42	1290246,89
	20° 12' 05"	45,75		
114			360933,36	1290262,69
	69° 20' 29"	49,63		
115			360950,87	1290309,13
	6° 28' 34"	43,8		
116			360994,39	1290314,07
	351° 49' 14"	65,51		
117			361059,23	1290304,75
	19° 15' 37"	252,44		
118			361297,54	1290388,02
	43° 32' 48"	159,19		
119			361412,92	1290497,69

Название (номер) межевого знака	Дирекционные углы (град. мин. сек.)	Длина линии(м)	X координата	Y координата
	25° 54' 19"	94,37		
120			361497,81	1290538,92
	359° 26' 39"	77,32		
121			361575,13	1290538,17
	72° 24' 56"	49,85		
122			361590,19	1290585,69
	50° 15' 45"	92,82		
123			361649,53	1290657,07
	66° 48' 43"	49,42		
124			361668,99	1290702,5
	77° 57' 47"	122,28		
125			361694,49	1290822,09
	81° 40' 52"	18,45		
126			361697,16	1290840,35
	47° 57' 16"	167,1		
127			361809,07	1290964,44
	164° 04' 24"	25,29		
128			361784,75	1290971,38
	58° 23' 33"	1,22		
129			361785,39	1290972,42
	170° 01' 36"	9,58		
130			361775,95	1290974,08
	170° 29' 48"	6,9		
131			361769,14	1290975,22
	168° 03' 24"	55,72		
132			361714,63	1290986,75
	164° 17' 14"	40,95		
133			361675,21	1290997,84
	164° 17' 02"	91,26		
134			361587,36	1291022,56
	145° 27' 14"	7,05		
135			361581,55	1291026,56
	164° 14' 11"	426,51		
136			361171,08	1291142,43
	164° 39' 28"	268,8		
137			360911,86	1291213,55
	164° 10' 49"	64,52		
138			360849,78	1291231,14
	161° 16' 08"	47,71		
139			360804,6	1291246,46

Название (номер) межевого знака	Дирекционные углы (град. мин. сек.)	Длина линии(м)	X координата	Y координата
	159° 08' 00"	64,09		
140			360744,71	1291269,29
	158° 59' 44"	157,01		
141			360598,13	1291325,57
	159° 20' 35"	323,55		
142			360295,38	1291439,71
	159° 00' 05"	199,58		
143			360109,05	1291511,23
	159° 16' 29"	172,65		
144			359947,57	1291572,33
	159° 22' 10"	157,75		
145			359799,94	1291627,91
	158° 54' 34"	120,19		
146			359687,8	1291671,16
	158° 26' 59"	69,89		
147			359622,8	1291696,83
	155° 49' 43"	73,78		
148			359555,49	1291727,04
	152° 47' 21"	67,86		
149			359495,14	1291758,07
	150° 32' 16"	65,39		
150			359438,21	1291790,23
	147° 19' 13"	78,34		
151			359372,27	1291832,53
	144° 25' 21"	92,21		
152			359297,27	1291886,18
	141° 18' 35"	79,46		
153			359235,25	1291935,85
	137° 44' 16"	104,81		
154			359157,68	1292006,34
	135° 08' 35"	79,25		
155			359101,5	1292062,24
	132° 14' 33"	73,05		
156			359052,39	1292116,32
	128° 32' 51"	84,38		
157			358999,81	1292182,31
	124° 58' 09"	110,34		
158			358936,57	1292272,73
	121° 01' 33"	71,18		
159			358899,88	1292333,73

Название (номер) межевого знака	Дирекционные углы (град. мин. сек.)	Длина линии(м)	X координата	Y координата
	119° 32' 28"	112,24		
160			358844,54	1292431,38
	118° 54' 27"	298,39		
161			358700,3	1292692,59
	119° 55' 25"	645,95		
162			358378,07	1293252,43
	123° 03' 24"	8,78		
163			358373,28	1293259,79
	29° 25' 24"	1054,09		
164			359291,41	1293777,62
	95° 25' 26"	585,99		
165			359236,02	1294360,99
	102° 22' 03"	148,33		
166			359204,25	1294505,88
	176° 41' 25"	111,55		
167			359092,89	1294512,32
	185° 27' 34"	203,9		
168			358889,91	1294492,92
	186° 21' 44"	237,78		
169			358653,59	1294466,57
	186° 57' 00"	287,68		
170			358368,02	1294431,76
	187° 54' 50"	321,46		
171			358049,62	1294387,5
	186° 52' 06"	233,64		
172			357817,66	1294359,56
	187° 33' 43"	21,96		
173			357795,89	1294356,67
	196° 46' 16"	20,59		
174			357776,18	1294350,73
	196° 45' 42"	24,58		
175			357752,64	1294343,64
	195° 50' 33"	160,66		
176			357598,08	1294299,78
	200° 51' 30"	179,63		
177			357430,22	1294235,82
	199° 57' 26"	147,14		
178			357291,92	1294185,6
	194° 54' 04"	140,27		
179			357156,37	1294149,53

Название (номер) межевого знака	Дирекционные углы (град. мин. сек.)	Длина линии(м)	X координата	Y координата
	195° 43' 40"	3,62		
180			357152,89	1294148,55
	195° 45' 43"	81,91		
181			357074,06	1294126,3
	196° 45' 43"	89,46		
182			356988,4	1294100,5
	196° 26' 11"	103,73		
183			356888,91	1294071,15
	196° 20' 47"	96,93		
184			356795,9	1294043,87
	197° 01' 20"	256,51		
185			356550,63	1293968,78
	195° 56' 14"	282,5		
186			356278,99	1293891,21
	197° 04' 20"	182,85		
187			356104,2	1293837,53
	196° 16' 04"	143,83		
188			355966,13	1293797,24
	195° 44' 37"	38,59		
189			355928,99	1293786,77
	196° 55' 36"	132,03		
190			355802,68	1293748,33
	253° 05' 07"	30,04		
191			355793,94	1293719,59
	270° 37' 13"	45,26		
192			355794,43	1293674,33
	270° 00' 00"	31,82		
193			355794,43	1293642,51
	302° 01' 53"	14,08		
194			355801,9	1293630,57
	323° 32' 57"	14,22		
195			355813,34	1293622,12
	327° 16' 46"	16,56		
196			355827,27	1293613,17
	336° 02' 01"	14,7		
197			355840,7	1293607,2
	319° 47' 15"	8,47		
198			355847,17	1293601,73
	280° 08' 05"	14,15		
199			355849,66	1293587,8

Название (номер) межевого знака	Дирекционные углы (град. мин. сек.)	Длина линии(м)	X координата	Y координата
	254° 27' 10"	9,29		
200			355847,17	1293578,85
	221° 48' 09"	12,68		
201			355837,72	1293570,4
	188° 06' 53"	10,56		
202			355827,27	1293568,91
	181° 44' 39"	16,43		
203			355810,85	1293568,41
	201° 48' 29"	16,07		
204			355795,93	1293562,44
	232° 25' 15"	16,32		
205			355785,98	1293549,51
	250° 25' 26"	16,36		
206			355780,5	1293534,1
	267° 32' 56"	34,84		
207			355779,01	1293499,29
	274° 41' 30"	30,44		
208			355781,5	1293468,95
	285° 57' 23"	14,48		
209			355785,48	1293455,03
	297° 39' 08"	11,79		
210			355790,95	1293444,59
	324° 13' 30"	26,38		
211			355812,35	1293429,17
	324° 42' 46"	14,63		
212			355824,29	1293420,72
	294° 17' 33"	16,92		
213			355831,25	1293405,3
	270° 00' 00"	20,89		
214			355831,25	1293384,41
	250° 00' 31"	17,46		
215			355825,28	1293368
	230° 02' 50"	27,89		
216			355807,37	1293346,62
	219° 28' 07"	32,86		
217			355782	1293325,73
	210° 38' 07"	78,07		
218			355714,83	1293285,95
	211° 30' 06"	36,17		
219			355683,99	1293267,05

Название (номер) межевого знака	Дирекционные углы (град. мин. сек.)	Длина линии(м)	X координата	Y координата
	226° 25' 02"	13,72		
220			355674,53	1293257,11
	259° 32' 15"	13,66		
221			355672,05	1293243,68
	267° 49' 53"	11,63		
222			355671,61	1293232,06
	269° 42' 27"	11,75		
223			355671,55	1293220,31
	293° 58' 28"	29,39		
224			355683,49	1293193,46
	293° 27' 37"	28,74		
225			355694,93	1293167,1
	280° 25' 51"	35,79		
226			355701,41	1293131,9
	272° 08' 34"	26,48		
227			355702,4	1293105,44
	268° 00' 56"	14,44		
228			355701,9	1293091,01
	233° 05' 44"	9,94		
229			355695,93	1293083,06
	214° 23' 52"	11,45		
230			355686,48	1293076,59
	189° 26' 30"	9,08		
231			355677,52	1293075,1
	186° 27' 49"	22,03		
232			355655,63	1293072,62
	189° 13' 30"	18,65		
233			355637,22	1293069,63
	207° 44' 28"	10,68		
234			355627,77	1293064,66
	226° 56' 41"	10,21		
235			355620,8	1293057,2
	255° 23' 58"	11,82		
236			355617,82	1293045,76
	270° 00' 00"	9,45		
237			355617,82	1293036,31
	281° 18' 36"	17,74		
238			355621,3	1293018,91
	267° 56' 40"	13,94		
239			355620,8	1293004,98

Название (номер) межевого знака	Дирекционные углы (град. мин. сек.)	Длина линии(м)	X координата	Y координата
	245° 34' 04"	12,02		
240			355615,83	1292994,04
	223° 43' 13"	15,83		
241			355604,39	1292983,1
	219° 16' 10"	42,42		
242			355571,55	1292956,25
	218° 53' 44"	36,44		
243			355543,19	1292933,37
	227° 13' 42"	27,1		
244			355524,79	1292913,48
	244° 42' 12"	19,8		
245			355516,33	1292895,58
	270° 00' 00"	15,41		
246			355516,33	1292880,17
	288° 23' 48"	9,44		
247			355519,31	1292871,21
	289° 20' 45"	30,04		
248			355529,26	1292842,87
	288° 01' 15"	64,33		
249			355549,16	1292781,7
	290° 15' 11"	20,13		
250			355556,13	1292762,81
	270° 00' 00"	19,9		
251			355556,13	1292742,91
	242° 43' 38"	18,46		
252			355547,67	1292726,5
	215° 06' 13"	16,42		
253			355534,24	1292717,06
	214° 51' 55"	20,01		
254			355517,82	1292705,62
	220° 56' 05"	9,87		
255			355510,36	1292699,15
	242° 12' 41"	10,68		
256			355505,38	1292689,7
	265° 55' 55"	13,96		
257			355504,39	1292675,78
	270° 00' 00"	23,37		
258			355504,39	1292652,41
	275° 03' 42"	39,44		
259			355507,87	1292613,12

Название (номер) межевого знака	Дирекционные углы (град. мин. сек.)	Длина линии(м)	X координата	Y координата
	264° 11' 05"	40,27		
260			355503,79	1292573,06
	261° 51' 19"	55,48		
261			355495,93	1292518,14
	249° 16' 17"	59,02		
262			355475,04	1292462,94
	258° 15' 06"	26,91		
263			355469,56	1292436,59
	247° 33' 29"	24,75		
264			355460,11	1292413,71
	237° 15' 38"	16,55		
265			355451,16	1292399,79
	219° 50' 02"	7,77		
266			355445,19	1292394,81
	190° 18' 01"	11,13		
267			355434,24	1292392,82
	186° 19' 45"	40,55		
268			355393,94	1292388,35
	184° 46' 18"	35,94		
269			355358,12	1292385,36
	198° 24' 22"	18,88		
270			355340,21	1292379,4
	212° 49' 58"	18,35		
271			355324,79	1292369,45
	244° 38' 08"	10,46		
272			355320,31	1292360
	273° 06' 39"	18,43		
273			355321,31	1292341,6
	297° 49' 52"	20,24		
274			355330,76	1292323,7
	312° 24' 34"	30,97		
275			355351,65	1292300,83
	313° 59' 33"	39,41		
276			355379,02	1292272,48
	311° 38' 20"	17,97		
277			355390,96	1292259,05
	285° 03' 49"	13,39		
278			355394,44	1292246,12
	270° 00' 00"	16,41		
279			355394,44	1292229,71

Название (номер) межевого знака	Дирекционные углы (град. мин. сек.)	Длина линии(м)	X координата	Y координата
	251° 01' 09"	25,89		
280			355386,02	1292205,23
	237° 06' 50"	41,31		
281			355363,59	1292170,54
	229° 47' 22"	54,71		
282			355328,27	1292128,76
	243° 05' 54"	39,58		
283			355310,36	1292093,46
	253° 44' 40"	24,86		
284			355303,4	1292069,59
	275° 22' 29"	26,48		
285			355305,88	1292043,23
	277° 50' 09"	25,6		
286			355309,37	1292017,87
	288° 37' 54"	45,14		
287			355323,79	1291975,1
	283° 09' 56"	15,32		
288			355327,28	1291960,18
	270° 00' 00"	15,41		
289			355327,28	1291944,77
	255° 18' 04"	21,6		
290			355321,8	1291923,88
	238° 13' 55"	24,56		
291			355308,87	1291903
	218° 08' 16"	26,57		
292			355287,97	1291886,59
	209° 14' 24"	57,01		
293			355238,22	1291858,74
	217° 24' 10"	21,29		
294			355221,31	1291845,81
	245° 20' 48"	13,14		
295			355215,83	1291833,87
	270° 00' 00"	13,42		
296			355215,83	1291820,45
	270° 00' 00"	19,4		
297			355215,83	1291801,05
	272° 03' 23"	27,87		
298			355216,83	1291773,2
	270° 00' 00"	31,82		
299			355216,83	1291741,38

Название (номер) межевого знака	Дирекционные углы (град. мин. сек.)	Длина линии(м)	X координата	Y координата
	260° 05' 47"	31,8		
300			355211,36	1291710,05
	243° 43' 01"	42,7		
301			355192,45	1291671,76
	232° 25' 45"	16,52		
302			355182,38	1291658,67
	232° 25' 38"	40,59		
303			355157,63	1291626,5
	253° 03' 58"	14,97		
304			355153,27	1291612,18
	253° 01' 28"	8,94		
305			355150,66	1291603,63
	266° 38' 58"	16,94		
306			355149,67	1291586,72
	271° 26' 51"	19,4		
307			355150,16	1291567,33
	287° 06' 17"	20,3		
308			355156,13	1291547,93
	300° 23' 58"	16,72		
309			355164,59	1291533,51
	270° 00' 00"	16,91		
310			355164,59	1291516,6
	252° 01' 26"	19,34		
311			355158,62	1291498,2
	236° 18' 11"	23,31		
312			355145,69	1291478,81
	256° 59' 09"	33,17		
313			355138,22	1291446,49
	242° 28' 24"	26,92		
314			355125,78	1291422,62
	189° 14' 15"	127,02		
315			355000,41	1291402,23
	189° 07' 42"	241,36		
316			354762,11	1291363,94
	169° 00' 46"	100,63		
317			354663,32	1291383,12
	168° 53' 38"	148,27		
318			354517,83	1291411,68
	272° 22' 56"	51,48		
319			354519,97	1291360,24

Название (номер) межевого знака	Дирекционные углы (град. мин. сек.)	Длина линии(м)	Х координата	У координата
	272° 48' 02"	517,6		
320			354545,26	1290843,26
	273° 01' 14"	330,79		
321			354562,69	1290512,93
	271° 21' 20"	290,84		
322			354569,57	1290222,17
	272° 31' 43"	203,1		
323			354578,53	1290019,27
	271° 10' 23"	218,85		
324			354583,01	1289800,47
	268° 51' 20"	149,72		
325			354580,02	1289650,78
	269° 12' 53"	137,18		
326			354578,14	1289513,61
	269° 12' 58"	116,95		
327			354576,54	1289396,67
	268° 12' 55"	175,63		
328			354571,07	1289221,13
	266° 04' 32"	261,69		
329			354553,16	1288960,05
	265° 32' 30"	345,67		
330			354526,29	1288615,43
	264° 59' 16"	279,05		
331			354501,91	1288337,45
	265° 24' 25"	105,77		
332			354493,44	1288232,02
	171° 56' 49"	142,91		
333			354351,94	1288252,04
	172° 49' 59"	239,18		
334			354114,63	1288281,88
	172° 07' 35"	239,58		
335			353877,31	1288314,7
	171° 50' 04"	98		
336			353780,3	1288328,62
	174° 32' 26"	203,9		
337			353577,32	1288348,02
	174° 36' 32"	206,38		
338			353371,85	1288367,41
	172° 37' 48"	85,28		
339			353287,27	1288378,35

Название (номер) межевого знака	Дирекционные углы (град. мин. сек.)	Длина линии(м)	X координата	Y координата
	174° 41' 41"	112,91		
340			353174,84	1288388,79
	174° 44' 13"	113,92		
341			353061,4	1288399,24
	173° 24' 52"	138,73		
342			352923,59	1288415,15
	174° 01' 20"	200,59		
343			352724,09	1288436,04
	171° 39' 16"	219,23		
344			352507,18	1288467,86
	172° 45' 22"	173,52		
345			352335,04	1288489,74
	175° 35' 17"	69,15		
346			352266,09	1288495,06
	173° 07' 51"	256,76		
347			352011,17	1288525,77
	174° 18' 23"	229,61		
348			351782,69	1288548,55
	173° 23' 40"	50,33		
349			351732,69	1288554,34
	173° 24' 23"	37,71		
350			351695,23	1288558,67
	171° 59' 15"	219,03		
351			351478,34	1288589,2
	173° 51' 03"	218,18		
352			351261,42	1288612,57
	173° 27' 59"	192,29		
353			351070,38	1288634,45
	174° 39' 48"	213,86		
354			350857,45	1288654,34
	173° 38' 50"	224,76		
355			350634,07	1288679,21
	173° 44' 55"	219,21		
356			350416,16	1288703,08
	173° 22' 54"	224,38		
357			350193,28	1288728,94
	173° 22' 47"	155,27		
358			350039,05	1288746,84
	173° 54' 33"	89,06		
359			349950,49	1288756,29

Название (номер) межевого знака	Дирекционные углы (град. мин. сек.)	Длина линии(м)	X координата	Y координата
	270° 14' 03"	122,33		
360			349950,99	1288633,96
	265° 22' 42"	98,79		
361			349943,03	1288535,49
	264° 01' 38"	229,5		
362			349919,15	1288307,24
	264° 11' 42"	304,91		
363			349888,31	1288003,89
	264° 23' 47"	152,9		
364			349873,38	1287851,72
	264° 13' 36"	232,42		
365			349850	1287620,48
	265° 05' 39"	186,16		
366			349834,08	1287435
	265° 14' 51"	156,19		
367			349821,14	1287279,35
	175° 16' 01"	96,35		
368			349725,12	1287287,3
	174° 59' 07"	244,71		
369			349481,35	1287308,69
	175° 50' 45"	109,75		
370			349371,89	1287316,64
	176° 14' 08"	196,93		
371			349175,38	1287329,57
	175° 25' 40"	72,63		
372			349102,98	1287335,36
	175° 20' 10"	26,69		
373			349076,38	1287337,53
	265° 24' 05"	68,35		
374			349070,9	1287269,4
	177° 14' 54"	155,4		
375			348915,68	1287276,86
	176° 18' 41"	108,18		
376			348807,72	1287283,82
	92° 13' 22"	64,2		
377			348805,23	1287347,97
	172° 45' 45"	31,59		
378			348773,89	1287351,95
	173° 32' 42"	109,23		
379			348665,35	1287364,23

Название (номер) межевого знака	Дирекционные углы (град. мин. сек.)	Длина линии(м)	X координата	Y координата
	173° 31' 18"	155,63		
380			348510,71	1287381,79
	175° 37' 25"	35,25		
381			348475,56	1287384,48
	210° 29' 56"	7,82		
382			348468,82	1287380,51
	173° 40' 54"	892,4		
383			347581,84	1287478,72
	173° 40' 13"	30,57		
384			347551,46	1287482,09
	263° 45' 11"	250,98		
385			347524,15	1287232,6
	260° 53' 25"	111,16		
386			347506,55	1287122,84
	262° 53' 12"	18,25		
387			347504,29	1287104,73
	263° 51' 30"	19,44		
388			347502,21	1287085,4
	263° 52' 15"	13,49		
389			347500,77	1287071,99
	263° 52' 39"	425,67		
390			347455,37	1286648,75
	261° 57' 29"	378,85		
391			347402,37	1286273,63
	269° 44' 30"	22,18		
392			347402,27	1286251,45
	340° 24' 47"	17,3		
393			347418,57	1286245,65
	338° 48' 50"	704,62		
394			348075,57	1285991
	347° 57' 33"	322,42		
395			348390,9	1285923,74
	328° 08' 42"	423,71		
396			348750,79	1285700,12
	331° 25' 06"	6,35		
397			348756,37	1285697,08
	324° 41' 04"	93,86		
398			348832,96	1285642,82
	248° 54' 28"	31,51		
399			348821,62	1285613,42

Название (номер) межевого знака	Дирекционные углы (град. мин. сек.)	Длина линии(м)	X координата	Y координата
	248° 54' 38"	72,92		
400			348795,38	1285545,38
	255° 27' 52"	155,31		
401			348756,4	1285395,04
	268° 45' 24"	64,06		
402			348755,01	1285331
	281° 09' 22"	100,73		
403			348774,5	1285232,17
	283° 11' 51"	115,81		
404			348800,94	1285119,42
	304° 59' 41"	33,98		
405			348820,43	1285091,58
	322° 07' 36"	31,75		
406			348845,49	1285072,09
	304° 49' 07"	39		
407			348867,76	1285040,07
	259° 41' 25"	31,12		
408			348862,19	1285009,45
	272° 37' 01"	30,66		
409			348863,59	1284978,82
	322° 06' 56"	31,74		
410			348888,64	1284959,33
	309° 48' 14"	43,49		
411			348916,48	1284925,92
	287° 55' 43"	49,74		
412			348931,79	1284878,6
	279° 09' 38"	43,72		
413			348938,75	1284835,44
	291° 48' 31"	29,99		
414			348949,89	1284807,6
	279° 28' 24"	25,4		
415			348954,07	1284782,55
	259° 06' 54"	110,57		
416			348933,19	1284673,97
	270° 49' 02"	97,45		
417			348934,58	1284576,53
	252° 14' 58"	36,54		
418			348923,44	1284541,73
	278° 20' 31"	105,53		
419			348938,75	1284437,32

Название (номер) межевого знака	Дирекционные углы (град. мин. сек.)	Длина линии(м)	X координата	Y координата
	288° 10' 55"	98,16		
420			348969,38	1284344,06
	305° 54' 23"	49,84		
421			348998,61	1284303,69
	343° 18' 03"	72,66		
422			349068,21	1284282,81
	358° 52' 42"	71,01		
423			349139,21	1284281,42
	341° 14' 14"	77,91		
424			349212,98	1284256,36
	323° 58' 24"	56,8		
425			349258,92	1284222,95
	297° 45' 24"	59,78		
426			349286,76	1284170,05
	327° 15' 53"	115,84		
427			349384,2	1284107,41
	292° 17' 03"	45,83		
428			349401,58	1284065
	297° 20' 29"	22,77		
429			349412,04	1284044,77
	326° 46' 03"	48,26		
430			349452,41	1284018,32
	321° 20' 34"	35,65		
431			349480,25	1283996,05
	294° 46' 40"	59,79		
432			349505,31	1283941,76
	303° 16' 21"	106,56		
433			349563,77	1283852,67
	291° 10' 09"	46,27		
434			349580,48	1283809,52
	283° 26' 50"	65,83		
435			349595,79	1283745,49
	276° 07' 14"	39,2		
436			349599,97	1283706,51
	307° 14' 13"	43,71		
437			349626,42	1283671,71
	313° 21' 35"	68,92		
438			349673,74	1283621,6
	275° 43' 22"	27,98		
439			349676,53	1283593,76

Название (номер) межевого знака	Дирекционные углы (град. мин. сек.)	Длина линии(м)	X координата	Y координата
	288° 52' 44"	55,91		
440			349694,62	1283540,86
	298° 26' 48"	38		
441			349712,72	1283507,45
	315° 01' 02"	23,62		
442			349729,43	1283490,75
	336° 01' 39"	41,13		
443			349767,01	1283474,04
	314° 15' 25"	75,8		
444			349819,91	1283419,75
	331° 36' 59"	180,66		
445			349978,85	1283333,87
	276° 02' 26"	9,5		
446			349979,85	1283324,42
	262° 41' 54"	63,58		
447			349971,77	1283261,36
	261° 51' 31"	87		
448			349959,45	1283175,24
	265° 35' 45"	32,43		
449			349956,96	1283142,91
	263° 34' 28"	40,03		
450			349952,48	1283103,13
	270° 00' 00"	28,84		
451			349952,48	1283074,29
	288° 53' 51"	19,98		
452			349958,95	1283055,39
	298° 19' 19"	22,03		
453			349969,4	1283036
	284° 36' 02"	11,82		
454			349972,38	1283024,56
	270° 00' 00"	13,43		
455			349972,38	1283011,13
	246° 35' 19"	16,26		
456			349965,92	1282996,21
	223° 31' 34"	20,62		
457			349950,97	1282982,01
	207° 50' 10"	29,23		
458			349925,12	1282968,36
	194° 40' 43"	31,37		
459			349894,77	1282960,41

Название (номер) межевого знака	Дирекционные углы (град. мин. сек.)	Длина линии(м)	X координата	Y координата
	178° 46' 30"	23,39		
460			349871,39	1282960,91
	165° 31' 15"	29,8		
461			349842,54	1282968,36
	180° 00' 00"	25,87		
462			349816,67	1282968,36
	180° 00' 00"	20,4		
463			349796,27	1282968,36
	200° 07' 18"	15,9		
464			349781,34	1282962,89
	216° 19' 06"	20,99		
465			349764,43	1282950,46
	318° 58' 35"	115,53		
466			349851,59	1282874,63
	318° 58' 34"	62,51		
467			349898,75	1282833,6
	318° 49' 35"	52,88		
468			349938,55	1282798,79
	242° 34' 31"	74,51		
469			349904,23	1282732,65
	241° 43' 44"	142,85		
470			349836,57	1282606,84
	241° 08' 55"	78,36		
471			349798,76	1282538,21
	257° 19' 37"	24,98		
472			349793,28	1282513,84
	265° 14' 51"	29,93		
473			349790,8	1282484,01
	266° 08' 33"	33,3		
474			349788,56	1282450,79
	266° 09' 56"	40,97		
475			349785,82	1282409,91
	265° 44' 11"	93,75		
476			349778,85	1282316,42
	268° 19' 11"	84,58		
477			349776,37	1282231,88
	269° 01' 18"	204,41		
478			349772,88	1282027,5
	268° 48' 07"	285,51		
479			349766,91	1281742,05

Название (номер) межевого знака	Дирекционные углы (град. мин. сек.)	Длина линии(м)	X координата	Y координата
	268° 53' 02"	255,15		
480			349761,94	1281486,95
	268° 41' 19"	204,94		
481			349757,25	1281282,06
	269° 19' 26"	144,93		
482			349755,54	1281137,14
	268° 55' 28"	882,66		
483			349738,97	1280254,64
	269° 11' 21"	347		
484			349734,06	1279907,67
	258° 38' 24"	914,34		
485			349553,96	1279011,24
	258° 34' 21"	233,08		
486			349507,78	1278782,78
	256° 49' 04"	38,89		
487			349498,91	1278744,91
	23° 41' 37"	549,56		
488			350002,15	1278965,75
	23° 51' 08"	256,81		
489			350237,03	1279069,6
	314° 06' 30"	382,1		
490			350502,98	1278795,24
	312° 33' 48"	386,84		
491			350764,64	1278510,32
	313° 31' 11"	623,55		
492			351194,02	1278058,16
	310° 04' 53"	743,72		
493			351672,88	1277489,12
	312° 27' 25"	159,52		
494			351780,56	1277371,43
	311° 40' 21"	69,44		
495			351826,73	1277319,56
	294° 34' 15"	326,06		
496			351962,31	1277023,03
	294° 22' 00"	64,47		
497			351988,91	1276964,3
	46° 30' 46"	30,27		
498			352009,74	1276986,26
	35° 46' 36"	104,29		
499			352094,35	1277047,23

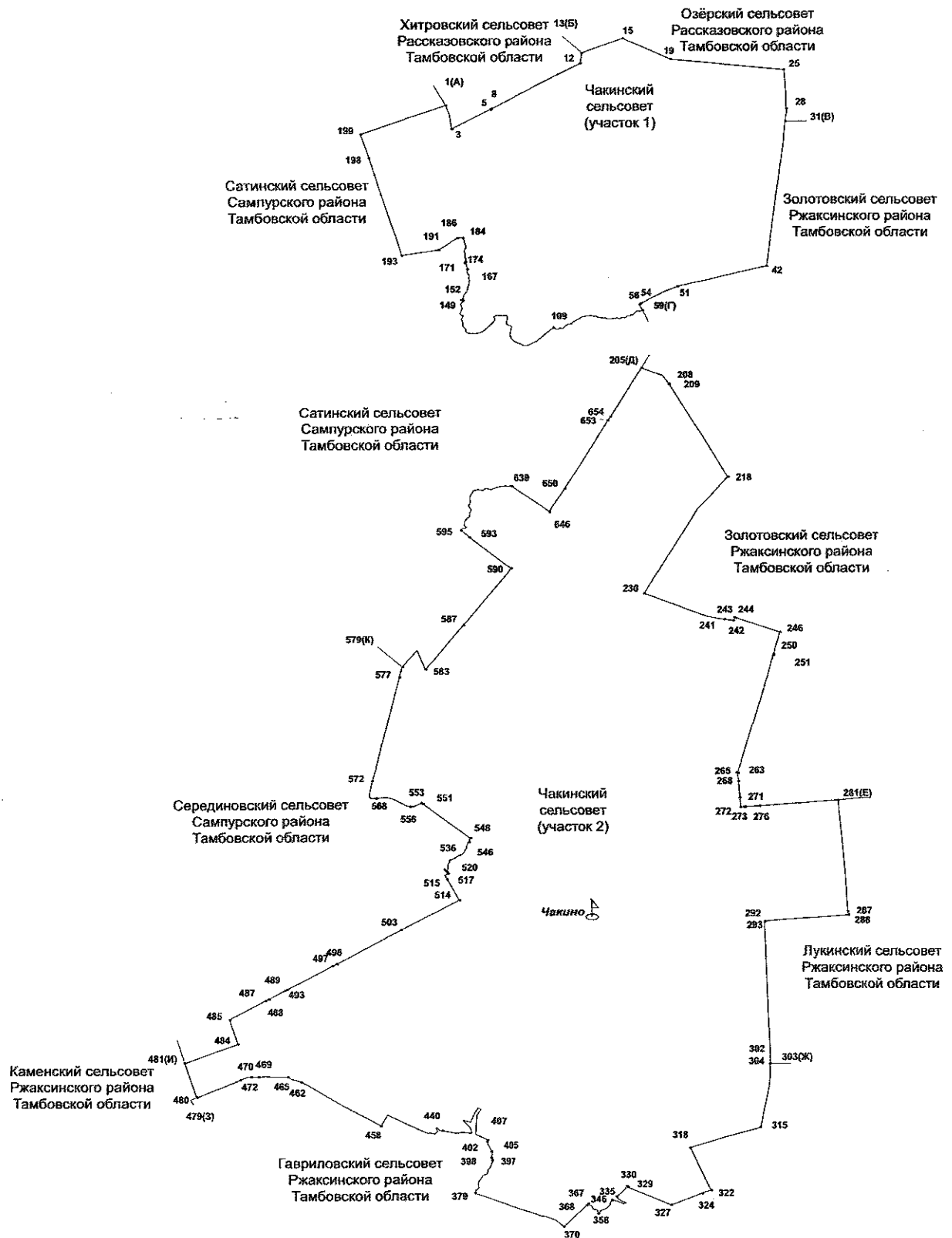
Название (номер) межевого знака	Дирекционные углы (град. мин. сек.)	Длина линии(м)	X координата	Y координата
	26° 33' 26"	66,18		
500			352153,55	1277076,82
	25° 00' 22"	86,46		
501			352231,91	1277113,37
	29° 31' 32"	90,05		
502			352310,27	1277157,75
	33° 26' 43"	58,42		
503			352359,02	1277189,95
	30° 46' 34"	47,63		
504			352399,94	1277214,32
	22° 31' 32"	49,96		
505			352446,09	1277233,46
	40° 51' 39"	59,86		
506			352491,36	1277272,62
	47° 35' 11"	54,22		
507			352527,93	1277312,65
	53° 17' 36"	59,71		
508			352563,62	1277360,52
	54° 27' 00"	97,33		
509			352620,21	1277439,71
	42° 01' 25"	71,49		
510			352673,32	1277487,57
	40° 24' 58"	61,76		
511			352720,34	1277527,61
	48° 15' 34"	43,15		
512			352749,07	1277559,81
	63° 01' 14"	55,66		
513			352774,32	1277609,41
	61° 04' 03"	37,79		
514			352792,6	1277642,48
	50° 53' 29"	35,89		
515			352815,24	1277670,33
	46° 45' 25"	59,73		
516			352856,16	1277713,84
	45° 41' 43"	19,23		
517			352869,59	1277727,6
	35° 23' 45"	88,24		
518			352941,52	1277778,71
	32° 07' 09"	51,29		
519			352984,96	1277805,98

Название (номер) межевого знака	Дирекционные углы (град. мин. сек.)	Длина линии(м)	X координата	Y координата
	315° 56' 08"	173,25		
520			353109,45	1277685,49
	316° 52' 52"	1042,38		
521			353870,32	1276973,01
	6° 09' 16"	407,89		
522			354275,86	1277016,74
	6° 06' 27"	469,39		
523			354742,59	1277066,68
	6° 05' 36"	479,15		
524			355219,03	1277117,54
	6° 30' 47"	392,32		
525			355608,82	1277162,04
	288° 33' 09"	548,98		
526			355783,49	1276641,59
	356° 42' 05"	36,15		
527			355819,58	1276639,51
	359° 27' 13"	291,55		
528			356111,12	1276636,73
	269° 23' 13"	172,9		
529			356109,27	1276463,84
	179° 35' 45"	263,74		
530			355845,54	1276465,7
	288° 23' 16"	357,21		
531			355958,22	1276126,73
	290° 40' 58"	107,96		
532			355996,35	1276025,73
	292° 30' 53"	93,96		
533			356032,33	1275938,93
	290° 32' 26"	518,48		
534			356214,25	1275453,41
	327° 42' 31"	52,26		
535			356258,43	1275425,49
	25° 55' 53"	261,2		
536			356493,33	1275539,71
	25° 59' 31"	264,21		
537			356730,82	1275655,5
	83° 40' 05"	53,86		
538			356736,76	1275709,03
	80° 40' 01"	180,61		
539			356766,05	1275887,25

Название (номер) межевого знака	Дирекционные углы (град. мин. сек.)	Длина линии(м)	Х координата	У координата
	81° 06' 02"	380,48		
540			356824,91	1276263,15
	49° 09' 15"	13,47		
541			356833,72	1276273,34
	49° 08' 24"	49,95		
542			356866,4	1276311,12
	54° 49' 00"	34,59		
543			356886,33	1276339,39
	43° 16' 40"	152,46		
544			356997,33	1276443,91
	350° 13' 32"	125,58		
545			357121,09	1276422,59
	354° 13' 00"	289,77		
546			357409,39	1276393,39
	84° 41' 14"	180,14		
547			357426,07	1276572,76
	86° 37' 08"	110,04		
548			357432,56	1276682,61
	86° 36' 07"	46,9		
549			357435,34	1276729,43
	86° 39' 22"	135,1		
550			357443,22	1276864,3
	354° 19' 32"	154,64		
551			357597,1	1276849,01
	352° 17' 38"	29,23		
552			357626,07	1276845,09
	353° 46' 08"	45,79		
553			357671,59	1276840,12
	354° 28' 02"	61,61		
554			357732,91	1276834,18
	353° 33' 19"	144,59		
555			357876,59	1276817,95
	0° 00' 00"	11,59		
556			357888,18	1276817,95
	357° 37' 56"	22,27		
557			357910,43	1276817,03
	357° 47' 27"	30,09		
558			357940,5	1276815,87
	356° 12' 00"	139,88		
559			358080,07	1276806,6

Название (номер) межевого знака	Дирекционные углы (град. мин. сек.)	Длина линии(м)	X координата	Y координата
	350° 18' 09"	68,86		
560			358147,95	1276795
	351° 34' 08"	115,19		
561			358261,9	1276778,11
	352° 44' 15"	231,14		
562			358491,19	1276748,89
	354° 08' 39"	181,72		
563			358671,96	1276730,35
	19° 24' 12"	6,92		
1			358678,49	1276732,65

**Схема границ
муниципального образования-Чакинский сельсовет
Ржаксинского района Тамбовской области**



**Описание границ
муниципального образования - Чакинский сельсовет
Ржаксинского района Тамбовской области**

I. Участок границы с муниципальным образованием — Хитровский сельсовет Рассказовского района Тамбовской области (от А до Б)

Граница с муниципальным образованием — Хитровский сельсовет Рассказовского района проходит:

- от т.1(А) до т.3 по меже;
- от т.3 до т.5 по юго-восточной стороне лесополосы;
- от т.5 до т.8 пересекая автодорогу «Тамбов-Пенза»;
- от т.8 до т.12 по южной стороне лесополосы;
- от т.12 до т.13(Б) по меже.

II. Участок границы с муниципальным образованием — Озёрский сельсовет Рассказовского района Тамбовской области (от Б до В)

Граница с муниципальным образованием — Озёрский сельсовет Рассказовского района проходит:

- от т.13(Б) до т.15 по юго-восточной стороне лесополосы;
- от т.15 до т.19 по юго-западной стороне лесополосы;
- от т.19 до т.25 по южной стороне лесополосы;
- от т.25 до т.28 по восточной стороне полевой дороги;
- от т.28 до т.31(В) по пастбищному участку.

III. Участок границы с муниципальным образованием — Золотовский сельсовет Ржаксинского района Тамбовской области (от В до Г)

Граница с муниципальным образованием — Золотовский сельсовет проходит:

- от т.31(В) до т.42 по западной стороне лесополосы;
- от т.42 до т.51 по юго-восточной стороне лесополосы;
- от т.51 до т.54 по пастбищному участку;
- от т.54 до т.56 пересекая автодорогу «Тамбов-Пенза»;
- от т.56 до т.59(Г) по меже.

IV. Участок границы с муниципальным образованием — Сатинский сельсовет Сампурского района Тамбовской области (от Г до А)

Граница с муниципальным образованием — Сатинский сельсовет Сампурского района проходит:

- от т.59(Г) до т.109 по ручью;
- от т.109 до т.149 по середине р. Осиновка;
- от т.149 до т.152 по основанию плотины;
- от т.152 до т.167 по берегу пруда;
- от т.167 до т.171 по ручью;
- от т.171 до т.174 по основанию плотины;

- от т.174 до т.184 по ручью;
- от т.184 до т.186 по основанию плотины;
- от т.186 до т.191 по северо-западной стороне полевой дороги;
- от т.191 до т.193 по северной стороне полевой дороги;
- от т.193 до т.198 по юго-западной стороне лесополосы;
- от т.198 до т.199 по меже, пересекая балку;
- от т.199 до т.1(А) по северо-западной стороне лесополосы.

V. Участок границы с муниципальным образованием — Золотовский сельсовет Ржаксинского района Тамбовской области (от Д до Е)

Граница с муниципальным образованием — Золотовский сельсовет проходит:

- от т.205(Д) до т.208 по пастбищному участку;
- от т.208 до т.209 пересекая автодорогу;
- от т.209 до т.218 по северо-восточной стороне лесополосы;
- от т.218 до т.230 по юго-восточной стороне лесополосы;
- от т.230 до т.241 по юго-западной стороне лесополосы;
- от т.241 до т.242 по северной стороне полевой дороги;
- от т.242 до т.243 по меже;
- от т.243 до т.244 пересекая автодорогу «Тамбов-Пенза»;
- от т.244 до т.246 по юго-западной стороне лесополосы;
- от т.246 до т.250 по юго-восточной стороне лесополосы;
- от т.250 до т.251 пересекая автодорогу;
- от т.251 до т.263 по юго-восточной стороне лесополосы;
- от т.263 до т.265 пересекая автодорогу «Тамбов-Пенза»;
- от т.265 до т.268 по западной стороне полосы отвода автодороги «Тамбов-Пенза»;
- от т.268 до т.271 по пашне;
- от т.271 до т.272 по пастбищному участку;
- от т.272 до т.273 пересекая лесополосу;
- от т.273 до т.276 пересекая автодорогу «Тамбов-Пенза»;
- от т.276 до т.281(Е) по южной стороне полевой дороги.

VI. Участок границы с муниципальным образованием — Лукинский сельсовет Ржаксинского района Тамбовской области (от Е до Ж)

Граница с муниципальным образованием — Лукинский сельсовет проходит:

- от т.281(Е) до т.287 по восточной стороне лесополосы;
- от т.287 до т.288 пересекая лесополосу;
- от т.288 до т.292 по северной стороне автодороги;
- от т.292 до т.293 пересекая автодорогу;
- от т.293 до т.302 по правой стороне полосы отвода автодороги «Тамбов-Пенза»;
- от т.302 до т.303(Ж) пересекая автодорогу «Тамбов-Пенза».

VII. Участок границы с муниципальным образованием — Гавриловский сельсовет Ржаксинского района Тамбовской области (от Ж до З)

Граница с муниципальным образованием — Гавриловский сельсовет проходит:

- от т.303(Ж) до т.304 пересекая автодорогу;
- от т.304 до т.315 по левой стороне полосы отвода автодороги «Тамбов-Пенза»;
- от т.315 до т.318 по северо-западной стороне полевой дороги;
- от т.318 до т.322 по восточной стороне полосы отвода железной дороги;
- от т.322 до т.324 пересекая железную дорогу;
- от т.324 до т.327 по северо-западной стороне полевой дороги;
- от т.327 до т.329 по юго-западной стороне полевой дороги;
- от т.329 до т.330 пересекая пастбищный участок, до оврага;
- от т.330 до т.335 по бровке оврага;
- от т.335 до т.346 по пастбищному участку до ручья;
- от т.346 до т.358 по ручью;
- от т.358 до т.367 по середине р. Савала;
- от т.367 до т.368 пересекая пастбищный участок;
- от т.368 до т.370 по юго-восточной стороне лесополосы;
- от т.370 до т.379 по юго-западной стороне лесополосы;
- от т.379 до т.397 по правому берегу пруда;
- от т.397 до т.398 пересекая плотину;
- от т.398 до т.402 по левому берегу пруда;
- от т.402 до т.405 пересекая пруд;
- от т.405 до т.407 по левому берегу пруда;
- от т.407 до т.440 по северной стороне прибалочной лесополосы;
- от т.440 до т.458 по пастбищному участку;
- от т.458 до т.462 по юго-западной стороне полевой дороги;
- от т.462 до т.465 по пастбищному участку;
- от т.465 до т.469 по южной стороне полевой дороги;
- от т.469 до т.470 по пастбищному участку;
- от т.470 до т.472 по меже;
- от т.472 до т.479(З) по юго-восточной стороне лесополосы.

VIII. Участок границы с муниципальным образованием — Каменский сельсовет Ржаксинского района Тамбовской области (от З до И)

Граница с муниципальным образованием — Каменский сельсовет проходит:

- от т.479(З) до т.480 пересекая лесополосу;
- от т.480 до т.481(И) по меже.

IX. Участок границы с муниципальным образованием — Серединовский сельсовет Сампурского района Тамбовской области (от И до К)

Граница с муниципальным образованием — Серединовский сельсовет Сампурского района проходит:

- от т.481(И) до т.484 по юго-восточной стороне лесополосы;

- от т.484 до т.485 по северо-восточной стороне лесополосы;
- от т.485 до т.487 по юго-восточной стороне лесополосы;
- от т.487 до т.488 пересекая балку;
- от т.488 до т.489 по меже;
- от т.489 до т.493 пересекая балку;
- от т.493 до т.497 по юго-восточной стороне лесополосы;
- от т.497 до т.498 пересекая балку;
- от т.498 до т.503 по юго-восточной стороне лесополосы;
- от т.503 до т.514 по меже, пересекая балку;
- от т.514 до т.515 по юго-западной стороне полевой дороги;
- от т.515 до т.517 по пастбищному участку;
- от т.517 до т.520 по основанию плотины;
- от т.520 до т.536 по берегу пруда;
- от т.536 до т.546 по ручью;
- от т.546 до т.548 по пастбищному участку;
- от т.548 до т.551 по юго-западной стороне полевой дороги;
- от т.551 до т.553 по пастбищному участку;
- от т.553 до т.556 по ручью;
- от т.556 до т.568 по северо-восточной стороне лесополосы;
- от т.568 до т.572 по пастбищному участку;
- от т.572 до т.577 по юго-восточной стороне лесополосы;
- от т.577 до т.579(К) пересекая железную дорогу.

Х. Участок границы с муниципальным образованием — Сатинский сельсовет Сампурского района Тамбовской области (от К до Д)

Граница с муниципальным образованием — Сатинский сельсовет Сампурского района проходит:

- от т.579(К) до т.583 по меже;
- от т.583 до т.587 по юго-восточной стороне лесополосы;
- от т.587 до т.590 по северо-западной стороне полевой дороги;
- от т.590 до т.593 по юго-западной стороне лесополосы;
- от т.593 до т.595 по пастбищному участку;
- от т.595 до т.639 по середине р. Березовка;
- от т.639 до т.646 по меже;
- от т.646 до т.650 по пастбищному участку;
- от т.650 до т.653 по юго-восточной стороне лесополосы;
- от т.653 до т.654 пересекая балку;
- от т.654 до т.205(Д) по юго-восточной стороне лесополосы.

**Каталог координат
характерных точек границ муниципального образования -
Чакинский сельсовет Ржаксинского района Тамбовской области**

Название (номер) межевого знака	Дирекционные углы (град. мин. сек.)	Длина линии(м)	Х координата	У координата
		Участок 1		
1			396301,38	1278588,18
	157° 22' 15"	252,86		
2			396067,99	1278685,47
	171° 38' 05"	336,06		
3			395735,51	1278734,36
	63° 01' 50"	535,97		
4			395978,58	1279212,04
	63° 24' 07"	489,22		
5			396197,62	1279649,49
	61° 11' 41"	13,39		
6			396204,07	1279661,22
	61° 11' 11"	8,55		
7			396208,19	1279668,71
	62° 19' 12"	17,7		
8			396216,41	1279684,38
	62° 19' 29"	829,26		
9			396601,57	1280418,77
	62° 57' 07"	780,8		
10			396956,63	1281114,17
	63° 03' 20"	757,03		
11			397299,66	1281789,02
	63° 28' 22"	54,25		
12			397323,89	1281837,56
	7° 06' 22"	249,21		
13			397571,19	1281868,39
	69° 58' 23"	590,75		
14			397773,5	1282423,42
	71° 02' 37"	463,63		
15			397924,11	1282861,91
	112° 03' 32"	193,07		
16			397851,6	1283040,85
	113° 50' 20"	560,14		
17			397625,21	1283553,2
	114° 13' 49"	327,92		
18			397490,63	1283852,23
	113° 45' 14"	187,48		
19			397415,11	1284023,83
	98° 04' 59"	18,99		
20			397412,44	1284042,63
	95° 18' 41"	509,78		
21			397365,25	1284550,22
	95° 34' 05"	377,51		
22			397328,62	1284925,95
	94° 51' 56"	349,57		
23			397298,97	1285274,26
	96° 40' 08"	149,23		

Название (номер) межевого знака	Дирекционные углы (град. мин. сек.)	Длина линии(м)	X координата	Y координата
24			397281,64	1285422,48
	95° 14' 56"	1364,29		
25			397156,83	1286781,05
	175° 02' 54"	327,51		
26			396830,54	1286809,32
	176° 01' 44"	351,9		
27			396479,48	1286833,69
	179° 49' 27"	267,37		
28			396212,11	1286834,51
	168° 17' 20"	78,73		
29			396135,02	1286850,49
	189° 39' 53"	73,03		
30			396063,03	1286838,23
	189° 51' 13"	160,28		
31			395905,11	1286810,8
	185° 44' 17"	544,1		
32			395363,74	1286756,4
	186° 30' 48"	315,69		
33			395050,09	1286720,59
	189° 01' 29"	60,05		
34			394990,78	1286711,17
	188° 19' 53"	161,01		
35			394831,47	1286687,84
	187° 41' 36"	221,86		
36			394611,61	1286658,14
	187° 55' 37"	294,98		
37			394319,45	1286617,46
	188° 03' 59"	105,33		
38			394215,16	1286602,68
	187° 42' 57"	664,3		
39			393556,87	1286513,49
	187° 29' 10"	479,64		
40			393081,32	1286451
	187° 29' 08"	243,94		
41			392839,46	1286419,22
	187° 50' 02"	442,76		
42			392400,83	1286358,87
	256° 32' 38"	859,73		
43			392200,77	1285522,74
	256° 21' 19"	221,07		
44			392148,62	1285307,91
	257° 05' 57"	248		
45			392093,25	1285066,17
	253° 01' 14"	63,62		
46			392074,67	1285005,32
	257° 31' 26"	148,22		
47			392042,65	1284860,6
	257° 54' 34"	37		
48			392034,9	1284824,42
	257° 57' 11"	3,35		
49			392034,2	1284821,14

Название (номер) межевого знака	Дирекционные углы (град. мин. сек.)	Длина линии(м)	Х координата	У координата
	257° 55' 01"	289,54		
50			391973,59	1284538,01
	257° 40' 03"	354,71		
51			391897,83	1284191,49
	241° 43' 46"	47,63		
52			391875,27	1284149,54
	247° 57' 45"	305,88		
53			391760,5	1283866,01
	242° 25' 40"	623,38		
54			391471,96	1283313,43
	242° 23' 02"	2,44		
55			391470,83	1283311,27
	243° 47' 00"	25,01		
56			391459,78	1283288,83
	240° 30' 45"	12,98		
57			391453,39	1283277,53
	148° 49' 01"	114,64		
58			391355,31	1283336,89
	151° 18' 18"	44,88		
59			391315,94	1283358,44
	240° 14' 53"	60,74		
60			391285,8	1283305,71
	268° 41' 50"	76,53		
61			391284,06	1283229,2
	237° 08' 28"	40,34		
62			391262,17	1283195,31
	214° 18' 54"	39,17		
63			391229,82	1283173,23
	228° 15' 17"	45,96		
64			391199,22	1283138,94
	264° 57' 27"	15,36		
65			391197,87	1283123,64
	284° 37' 50"	22,21		
66			391203,48	1283102,15
	265° 58' 26"	19,23		
67			391202,13	1283082,97
	205° 39' 35"	28,59		
68			391176,36	1283070,59
	240° 17' 42"	23,11		
69			391164,91	1283050,52
	275° 35' 33"	54,59		
70			391170,23	1282996,19
	225° 08' 55"	35,46		
71			391145,22	1282971,05
	244° 08' 33"	40,19		
72			391127,69	1282934,88
	277° 22' 29"	75,41		
73			391137,37	1282860,09
	228° 38' 28"	52,33		
74			391102,79	1282820,81
	264° 23' 21"	26,29		

Название (номер) межевого знака	Дирекционные углы (град. мин. сек.)	Длина линии(м)	X координата	Y координата
75			391100,22	1282794,65
	306° 55' 50"	30,22		
76			391118,38	1282770,49
	283° 29' 02"	26,16		
77			391124,48	1282745,05
	260° 32' 07"	114,81		
78			391105,6	1282631,8
	267° 36' 38"	88,99		
79			391101,89	1282542,89
	280° 00' 34"	138,6		
80			391125,98	1282406,4
	267° 35' 40"	32,88		
81			391124,6	1282373,55
	290° 10' 13"	41,04		
82			391138,75	1282335,03
	268° 37' 28"	24,58		
83			391138,16	1282310,46
	281° 43' 33"	32,97		
84			391144,86	1282278,18
	297° 08' 07"	62,93		
85			391173,56	1282222,18
	247° 09' 25"	26,66		
86			391163,21	1282197,61
	282° 54' 50"	96,7		
87			391184,82	1282103,36
	254° 25' 24"	39,06		
88			391174,33	1282065,73
	264° 15' 59"	71,77		
89			391167,16	1281994,32
	255° 58' 48"	42,72		
90			391156,81	1281952,87
	266° 03' 52"	50,85		
91			391153,32	1281902,14
	247° 16' 38"	50,12		
92			391133,96	1281855,91
	217° 02' 40"	32,85		
93			391107,74	1281836,12
	264° 21' 22"	19,63		
94			391105,81	1281816,59
	243° 17' 31"	28,68		
95			391092,92	1281790,97
	245° 26' 44"	72,91		
96			391062,62	1281724,65
	236° 04' 18"	68,05		
97			391024,64	1281668,19
	224° 48' 03"	54,95		
98			390985,65	1281629,47
	251° 30' 07"	48,76		
99			390970,18	1281583,23
	259° 44' 10"	38,67		
100			390963,29	1281545,18

Название (номер) межевого знака	Дирекционные углы (град. мин. сек.)	Длина линии(м)	X координата	Y координата
	239° 22' 08"	52,6		
101			390936,49	1281499,92
	230° 01' 05"	45,76		
102			390907,09	1281464,86
	209° 57' 49"	11,69		
103			390896,96	1281459,02
	225° 16' 45"	20,31		
104			390882,67	1281444,59
	244° 41' 40"	34,79		
105			390867,8	1281413,14
	282° 19' 16"	51,46		
106			390878,78	1281362,87
	235° 35' 11"	48,76		
107			390851,22	1281322,64
	277° 51' 48"	64,1		
108			390859,99	1281259,14
	298° 42' 54"	56,03		
109			390886,91	1281210
	236° 21' 53"	188,17		
110			390782,68	1281053,33
	228° 57' 35"	336,37		
111			390561,82	1280799,62
	244° 49' 27"	257,71		
112			390452,19	1280566,39
	275° 00' 59"	85,89		
113			390459,7	1280480,83
	293° 05' 49"	264,52		
114			390563,47	1280237,51
	310° 35' 25"	94,81		
115			390625,16	1280165,51
	340° 42' 09"	103,55		
116			390722,89	1280131,29
	12° 50' 42"	108,85		
117			390829,02	1280155,49
	10° 37' 11"	96,05		
118			390923,42	1280173,19
	288° 15' 36"	75,58		
119			390947,1	1280101,42
	297° 28' 25"	59,5		
120			390974,55	1280048,63
	356° 01' 33"	57,86		
121			391032,27	1280044,62
	19° 22' 14"	93,16		
122			391120,16	1280075,52
	344° 35' 57"	70,38		
123			391188,01	1280056,83
	262° 37' 30"	107,51		
124			391174,21	1279950,21
	275° 23' 38"	146,17		
125			391187,95	1279804,69
	236° 20' 47"	61,21		

Название (номер) межевого знака	Дирекционные углы (град. мин. сек.)	Длина линии(м)	X координата	Y координата
126			391154,03	1279753,74
	169° 11' 11"	68,38		
127			391086,86	1279766,57
	207° 31' 37"	71,92		
128			391023,08	1279733,33
	224° 29' 30"	104,42		
129			390948,59	1279660,15
	228° 28' 22"	153,5		
130			390846,82	1279545,23
	232° 55' 04"	96,09		
131			390788,88	1279468,57
	248° 18' 19"	73,85		
132			390761,58	1279399,95
	257° 25' 03"	86,8		
133			390742,67	1279315,23
	270° 19' 32"	123,23		
134			390743,37	1279192
	282° 41' 47"	79,67		
135			390760,88	1279114,28
	318° 34' 35"	31,74		
136			390784,68	1279093,28
	342° 11' 44"	80,16		
137			390861	1279068,77
	313° 57' 07"	86,2		
138			390920,83	1279006,71
	5° 56' 41"	80,14		
139			391000,54	1279015,01
	340° 58' 33"	100,22		
140			391095,29	1278982,34
	25° 46' 30"	60,97		
141			391150,19	1279008,85
	348° 18' 33"	28,03		
142			391177,64	1279003,17
	302° 47' 47"	50,68		
143			391205,09	1278960,57
	336° 02' 49"	37,29		
144			391239,17	1278945,43
	17° 49' 23"	27,84		
145			391265,67	1278953,95
	38° 28' 26"	47,16		
146			391302,59	1278983,29
	14° 17' 23"	63,57		
147			391364,19	1278998,98
	340° 50' 04"	100,18		
148			391458,82	1278966,09
	23° 44' 20"	95,78		
149			391546,5	1279004,65
	285° 20' 02"	55,47		
150			391561,17	1278951,15
	22° 32' 52"	25,09		
151			391584,34	1278960,77

Название (номер) межевого знака	Дирекционные углы (град. мин. сек.)	Длина линии(м)	X координата	Y координата
	112° 40' 51"	37,63		
152			391569,83	1278995,49
	23° 39' 21"	96,75		
153			391658,45	1279034,31
	4° 11' 11"	36,85		
154			391695,2	1279037
	25° 50' 24"	20,86		
155			391713,97	1279046,09
	40° 50' 07"	88,21		
156			391780,71	1279103,77
	8° 21' 00"	32,78		
157			391813,14	1279108,53
	35° 00' 58"	27,2		
158			391835,42	1279124,14
	0° 33' 16"	45,46		
159			391880,88	1279124,58
	23° 14' 23"	58,44		
160			391934,58	1279147,64
	5° 05' 54"	67,52		
161			392001,83	1279153,64
	8° 52' 11"	45,79		
162			392047,07	1279160,7
	345° 26' 50"	58,66		
163			392103,85	1279145,96
	10° 32' 36"	63,61		
164			392166,39	1279157,6
	324° 13' 41"	75,05		
165			392227,28	1279113,73
	353° 40' 12"	43,9		
166			392270,91	1279108,89
	8° 50' 19"	50,89		
167			392321,2	1279116,71
	350° 46' 57"	38,46		
168			392359,16	1279110,55
	320° 39' 49"	22,35		
169			392376,45	1279096,38
	345° 54' 26"	71,21		
170			392445,52	1279079,04
	322° 09' 01"	21,99		
171			392462,88	1279065,55
	290° 05' 14"	26,32		
172			392471,92	1279040,83
	358° 48' 57"	15,48		
173			392487,4	1279040,51
	59° 30' 39"	33,13		
174			392504,21	1279069,06
	2° 37' 43"	73,92		
175			392578,05	1279072,45
	338° 56' 36"	51,43		
176			392626,05	1279053,97
	1° 14' 25"	95,62		

Название (номер) межевого знака	Дирекционные углы (град. мин. сек.)	Длина линии(м)	Х координата	У координата
177			392721,65	1279056,04
	327° 38' 46"	29,62		
178			392746,67	1279040,19
	1° 21' 40"	28,21		
179			392774,87	1279040,86
	25° 45' 58"	84,36		
180			392850,84	1279077,53
	357° 07' 14"	40,61		
181			392891,4	1279075,49
	341° 42' 31"	113,53		
182			392999,19	1279039,86
	347° 52' 08"	40,78		
183			393039,06	1279031,29
	322° 56' 50"	49,51		
184			393078,57	1279001,46
	298° 04' 56"	24,32		
185			393090,02	1278980
	267° 07' 44"	103,61		
186			393084,83	1278876,52
	237° 19' 25"	145,94		
187			393006,04	1278753,68
	235° 03' 42"	84,67		
188			392957,55	1278684,27
	234° 59' 06"	132,54		
189			392881,5	1278575,72
	237° 07' 44"	135,05		
190			392808,2	1278462,29
	236° 42' 20"	27,71		
191			392792,99	1278439,13
	262° 03' 21"	407,93		
192			392736,61	1278035,11
	261° 58' 18"	480,3		
193			392669,53	1277559,52
	342° 05' 38"	498,21		
194			393143,61	1277406,34
	341° 20' 10"	501,88		
195			393619,1	1277245,73
	340° 51' 09"	493,9		
196			394085,68	1277083,73
	339° 24' 46"	127,15		
197			394204,71	1277039,02
	341° 25' 24"	880,64		
198			395039,47	1276758,47
	340° 29' 09"	602,26		
199			395607,14	1276557,29
	70° 03' 46"	143,17		
200			395655,96	1276691,88
	71° 19' 36"	500,82		
201			395816,31	1277166,34
	70° 38' 16"	447,85		
202			395964,79	1277588,86

Название (номер) межевого знака	Дирекционные углы (град. мин. сек.)	Длина линии(м)	Х координата	У координата
	70° 36' 31"	55,69		
203			395983,28	1277641,39
	71° 30' 59"	501,71		
204			396142,34	1278117,22
	71° 20' 26"	497,09		
1			396301,38	1278588,18

Название (номер) межевого знака	Дирекционные углы (град. мин. сек.)	Длина линии(м)	Х координата	У координата
Участок2				
205			389904,67	1283335,79
	108° 56' 38"	265,58		
206			389818,45	1283586,99
	109° 48' 36"	278,19		
207			389724,17	1283848,72
	144° 39' 38"	256,41		
208			389515,01	1283997,03
	150° 50' 38"	19,19		
209			389498,25	1284006,38
	145° 17' 32"	120,08		
210			389399,54	1284074,75
	145° 20' 54"	108,92		
211			389309,94	1284136,68
	156° 04' 30"	3,11		
212			389307,1	1284137,94
	145° 07' 15"	89,81		
213			389233,42	1284189,3
	148° 15' 33"	390,74		
214			388901,12	1284394,86
	148° 17' 18"	435,49		
215			388530,65	1284623,77
	146° 58' 54"	237,27		
216			388331,7	1284753,06
	148° 01' 58"	845,81		
217			387614,16	1285200,86
	148° 37' 42"	432,74		
218			387244,68	1285426,14
	222° 45' 33"	346,85		
219			386990,02	1285190,66
	222° 23' 57"	438,95		
220			386665,87	1284894,68
	223° 10' 17"	279,21		
221			386462,24	1284703,65
	216° 31' 58"	12,92		
222			386451,86	1284695,96
	210° 42' 36"	148,25		
223			386324,4	1284620,25
	212° 36' 46"	225,86		
224			386134,15	1284498,52
	212° 07' 24"	742,6		

Название (номер) межевого знака	Дирекционные углы (град. мин. сек.)	Длина линии(м)	X координата	Y координата
225			385505,24	1284103,65
	202° 45' 52"	7,62		
226			385498,21	1284100,7
	212° 14' 18"	668,13		
227			384933,08	1283744,29
	219° 46' 24"	9,08		
228			384926,1	1283738,48
	212° 01' 17"	594,47		
229			384422,08	1283423,27
	188° 15' 34"	10,65		
230			384411,54	1283421,74
	110° 44' 17"	425,34		
231			384260,93	1283819,52
	110° 11' 47"	441,06		
232			384108,66	1284233,46
	111° 25' 48"	203,11		
233			384034,45	1284422,53
	109° 32' 36"	533,54		
234			383855,97	1284925,33
	111° 20' 42"	35,44		
235			383843,07	1284958,34
	99° 18' 47"	99,61		
236			383826,95	1285056,64
	99° 55' 42"	86,13		
237			383812,1	1285141,48
	99° 40' 17"	47,74		
238			383804,08	1285188,54
	99° 56' 13"	85,13		
239			383789,39	1285272,39
	99° 04' 02"	43,15		
240			383782,59	1285315
	100° 12' 51"	43,48		
241			383774,88	1285357,79
	99° 26' 24"	214,86		
242			383739,64	1285569,74
	19° 08' 01"	88,45		
243			383823,2	1285598,73
	102° 14' 04"	38,65		
244			383815,01	1285636,5
	108° 26' 53"	1117,74		
245			383461,31	1286696,8
	108° 05' 26"	1,58		
246			383460,82	1286698,3
	197° 19' 47"	52,3		
247			383410,89	1286682,72
	196° 27' 39"	297,99		
248			383125,11	1286598,28
	195° 38' 14"	198,52		
249			382933,94	1286544,77
	197° 34' 26"	17,88		
250			382916,89	1286539,37

Название (номер) межевого знака	Дирекционные углы (град. мин. сек.)	Длина линии(м)	X координата	Y координата
	193° 14' 04"	26,86		
251			382890,74	1286533,22
	195° 52' 22"	217,11		
252			382681,91	1286473,84
	195° 59' 23"	78,12		
253			382606,81	1286452,32
	196° 11' 10"	408,52		
254			382214,48	1286338,44
	196° 16' 25"	170,29		
255			382051,01	1286290,72
	196° 11' 18"	23,96		
256			382028	1286284,04
	195° 51' 35"	300,31		
257			381739,12	1286201,97
	197° 15' 05"	523,63		
258			381239,05	1286046,68
	205° 24' 37"	30,18		
259			381211,79	1286033,73
	196° 52' 06"	1048,82		
260			380208,1	1285729,39
	196° 38' 41"	51,32		
261			380158,93	1285714,69
	194° 30' 07"	101,15		
262			380061	1285689,36
	175° 52' 45"	13,92		
263			380047,12	1285690,36
	276° 59' 43"	1,64		
264			380047,32	1285688,73
	276° 13' 20"	25,19		
265			380050,05	1285663,69
	168° 39' 12"	39,8		
266			380011,03	1285671,52
	168° 30' 52"	115,16		
267			379898,18	1285694,45
	175° 41' 02"	68,16		
268			379830,21	1285699,58
	175° 40' 46"	143,23		
269			379687,39	1285710,37
	166° 55' 39"	15,43		
270			379672,36	1285713,86
	174° 29' 37"	241,04		
271			379432,43	1285736,99
	175° 34' 58"	216,83		
272			379216,24	1285753,69
	86° 38' 10"	82,31		
273			379221,07	1285835,86
	86° 38' 01"	1,36		
274			379221,15	1285837,22
	85° 14' 03"	21,3		
275			379222,92	1285858,45
	87° 03' 52"	1,56		

Название (номер) межевого знака	Дирекционные углы (град. мин. сек.)	Длина линии(м)	X координата	Y координата
276			379223	1285860,01
	86° 57' 27"	361,37		
277			379242,18	1286220,87
	86° 05' 37"	894,38		
278			379303,11	1287113,17
	85° 36' 09"	72,64		
279			379308,68	1287185,6
	85° 36' 25"	506,14		
280			379347,45	1287690,25
	85° 36' 23"	414,33		
281			379379,19	1288103,36
	175° 03' 39"	13,01		
282			379366,23	1288104,48
	175° 02' 34"	99,98		
283			379266,62	1288113,12
	175° 02' 37"	91,55		
284			379175,41	1288121,03
	174° 03' 44"	815,66		
285			378364,13	1288205,41
	174° 55' 30"	983,51		
286			377384,48	1288292,41
	175° 57' 00"	717,99		
287			376668,28	1288343,12
	175° 47' 25"	82,96		
288			376585,54	1288349,21
	265° 45' 33"	523,07		
289			376546,86	1287827,57
	266° 33' 23"	259,06		
290			376531,3	1287568,98
	266° 08' 28"	315,3		
291			376510,08	1287254,39
	266° 11' 13"	919,4		
292			376448,94	1286337,03
	174° 47' 37"	17,19		
293			376431,82	1286338,59
	178° 12' 52"	74,46		
294			376357,4	1286340,91
	177° 45' 14"	164,33		
295			376193,2	1286347,35
	177° 45' 21"	1074,55		
296			375119,47	1286389,43
	177° 39' 46"	3,92		
297			375115,55	1286389,59
	177° 45' 33"	184,91		
298			374930,78	1286396,82
	176° 55' 30"	338,9		
299			374592,37	1286415
	177° 44' 10"	549,83		
300			374042,97	1286436,72
	177° 13' 40"	853,51		
301			373190,46	1286478

Название (номер) межевого знака	Дирекционные углы (град. мин. сек.)	Длина линии(м)	Х координата	У координата
	178° 48' 13"	200,21		
302			372990,29	1286482,18
	131° 30' 47"	1,98		
303			372988,98	1286483,66
	260° 47' 51"	9,07		
304			372987,53	1286474,71
	177° 42' 21"	37,97		
305			372949,59	1286476,23
	177° 48' 59"	108,66		
306			372841,01	1286480,37
	178° 45' 21"	114,68		
307			372726,36	1286482,86
	181° 10' 55"	55,26		
308			372671,11	1286481,72
	184° 03' 34"	73,03		
309			372598,26	1286476,55
	186° 40' 49"	86,91		
310			372511,94	1286466,44
	188° 22' 23"	94,08		
311			372418,86	1286452,74
	190° 29' 42"	64,95		
312			372355	1286440,91
	191° 16' 34"	103,36		
313			372253,64	1286420,7
	191° 28' 19"	709,39		
314			371558,42	1286279,61
	191° 40' 56"	122,88		
315			371438,09	1286254,73
	266° 58' 52"	14,62		
316			371437,32	1286240,13
	255° 00' 21"	890,46		
317			371206,94	1285379,99
	253° 06' 20"	867,55		
318			370954,82	1284549,88
	155° 00' 58"	97,4		
319			370866,53	1284591,02
	154° 17' 24"	525,7		
320			370392,87	1284819,08
	154° 03' 23"	509,71		
321			369934,53	1285042,07
	155° 13' 38"	16,59		
322			369919,47	1285049,02
	252° 33' 11"	127,44		
323			369881,26	1284927,44
	248° 26' 46"	97,58		
324			369845,41	1284836,68
	248° 05' 36"	43,5		
325			369829,18	1284796,32
	247° 43' 31"	174,25		
326			369763,13	1284635,07
	249° 50' 36"	576,17		

Название (номер) межевого знака	Дирекционные углы (град. мин. сек.)	Длина линии(м)	X координата	Y координата
327			369564,59	1284094,19
	293° 01' 06"	519,14		
328			369767,59	1283616,38
	291° 43' 04"	604,56		
329			369991,3	1283054,73
	311° 23' 31"	42,14		
330			370019,16	1283023,12
	216° 34' 12"	100,13		
331			369938,74	1282963,46
	200° 33' 46"	29,72		
332			369910,91	1282953,02
	246° 21' 53"	22,22		
333			369902	1282932,66
	230° 27' 44"	155,33		
334			369803,12	1282812,87
	226° 01' 50"	51,1		
335			369767,64	1282776,09
	134° 16' 44"	75,3		
336			369715,07	1282830
	133° 00' 42"	64,19		
337			369671,28	1282876,94
	111° 09' 19"	119,73		
338			369628,07	1282988,6
	126° 26' 36"	12,36		
339			369620,73	1282998,54
	181° 16' 42"	12,1		
340			369608,63	1282998,27
	240° 59' 34"	22,25		
341			369597,84	1282978,81
	271° 38' 09"	24,52		
342			369598,54	1282954,3
	289° 35' 59"	71,4		
343			369622,49	1282887,04
	294° 54' 17"	102,8		
344			369665,78	1282793,8
	275° 32' 46"	111,33		
345			369676,54	1282682,99
	315° 00' 00"	23,04		
346			369692,83	1282666,7
	204° 18' 35"	25,8		
347			369669,32	1282656,08
	205° 44' 12"	61,86		
348			369613,6	1282629,22
	195° 43' 05"	36,69		
349			369578,28	1282619,28
	211° 15' 22"	32,59		
350			369550,42	1282602,37
	222° 44' 02"	44,71		
351			369517,58	1282572,03
	234° 59' 49"	42,48		
352			369493,21	1282537,23

Название (номер) межевого знака	Дирекционные углы (град. мин. сек.)	Длина линии(м)	X координата	Y координата
	239° 11' 55"	54,43		
353			369465,34	1282490,48
	248° 02' 30"	33,24		
354			369452,91	1282459,65
	259° 26' 53"	35,88		
355			369446,34	1282424,38
	242° 44' 28"	34,72		
356			369430,44	1282393,52
	201° 47' 00"	23,44		
357			369408,67	1282384,82
	223° 22' 35"	65,89		
358			369360,78	1282339,57
	345° 29' 53"	22,68		
359			369382,74	1282333,89
	337° 30' 22"	40,57		
360			369420,22	1282318,37
	321° 20' 39"	21,82		
361			369437,26	1282304,74
	289° 52' 51"	37,85		
362			369450,13	1282269,15
	276° 00' 53"	36,17		
363			369453,92	1282233,18
	306° 19' 54"	24,91		
364			369468,68	1282213,11
	333° 26' 28"	41,49		
365			369505,79	1282194,56
	323° 30' 12"	34,38		
366			369533,43	1282174,11
	309° 30' 37"	103,55		
367			369599,31	1282094,22
	228° 32' 41"	56,04		
368			369562,21	1282052,22
	226° 19' 15"	529,83		
369			369196,3	1281669,04
	227° 32' 20"	221,88		
370			369046,51	1281505,35
	307° 50' 10"	175,32		
371			369154,05	1281366,89
	303° 00' 51"	91,93		
372			369204,14	1281289,8
	292° 51' 58"	135,31		
373			369256,72	1281165,12
	283° 50' 34"	133,66		
374			369288,7	1281035,34
	281° 18' 25"	75,08		
375			369303,42	1280961,72
	286° 03' 58"	86		
376			369327,22	1280879,08
	297° 41' 15"	5,25		
377			369329,66	1280874,43
	287° 51' 16"	657,04		

Название (номер) межевого знака	Дирекционные углы (град. мин. сек.)	Длина линии(м)	X координата	Y координата
378			369531,11	1280249,03
	289° 35' 04"	962,33		
379			369853,68	1279342,37
	15° 29' 41"	68,8		
380			369919,98	1279360,75
	48° 51' 08"	90,62		
381			369979,61	1279428,99
	352° 59' 39"	104,29		
382			370083,12	1279416,27
	23° 59' 22"	60,31		
383			370138,22	1279440,79
	29° 33' 52"	90,6		
384			370217,02	1279485,49
	41° 18' 17"	69,34		
385			370269,11	1279531,26
	47° 30' 36"	29,22		
386			370288,85	1279552,81
	67° 08' 57"	72,28		
387			370316,92	1279619,42
	18° 48' 47"	27,32		
388			370342,78	1279628,23
	27° 22' 57"	47,96		
389			370385,37	1279650,29
	11° 22' 15"	38,8		
390			370423,41	1279657,94
	34° 16' 05"	25,29		
391			370444,31	1279672,18
	35° 42' 35"	69,73		
392			370500,93	1279712,88
	11° 34' 52"	26,1		
393			370526,5	1279718,12
	24° 08' 05"	34,8		
394			370558,26	1279732,35
	32° 09' 02"	24,26		
395			370578,8	1279745,26
	7° 34' 10"	37,43		
396			370615,9	1279750,19
	1° 00' 47"	42,42		
397			370658,31	1279750,94
	334° 19' 23"	52,23		
398			370705,38	1279728,31
	0° 00' 00"	31,34		
399			370736,72	1279728,31
	19° 48' 19"	23,14		
400			370758,49	1279736,15
	16° 03' 50"	41,89		
401			370798,74	1279747,74
	344° 48' 09"	59,36		
402			370856,02	1279732,18
	333° 24' 04"	212,76		
403			371046,26	1279636,92

Название (номер) межевого знака	Дирекционные углы (град. мин. сек.)	Длина линии(м)	X координата	Y координата
	333° 52' 29"	45,44		
404			371087,06	1279616,91
	27° 52' 12"	11,98		
405			371097,65	1279622,51
	27° 54' 09"	22,8		
406			371117,8	1279633,18
	30° 10' 54"	20,98		
407			371135,94	1279643,73
	296° 27' 15"	311,73		
408			371274,81	1279364,64
	315° 30' 52"	15,75		
409			371286,05	1279353,6
	341° 46' 15"	16,72		
410			371301,93	1279348,37
	5° 00' 20"	225,32		
411			371526,39	1279368,03
	2° 36' 06"	204,66		
412			371730,84	1279377,32
	35° 25' 35"	120,92		
413			371829,37	1279447,41
	32° 10' 32"	64,22		
414			371883,73	1279481,61
	292° 45' 38"	78,65		
415			371914,16	1279409,08
	212° 09' 14"	118,66		
416			371813,7	1279345,93
	206° 53' 38"	94,27		
417			371729,63	1279303,29
	205° 29' 11"	128,28		
418			371613,83	1279248,09
	201° 19' 38"	49,82		
419			371567,42	1279229,97
	285° 22' 53"	106,32		
420			371595,62	1279127,46
	287° 41' 29"	44,36		
421			371609,1	1279085,2
	282° 31' 21"	19,74		
422			371613,38	1279065,93
	234° 56' 00"	6,93		
423			371609,4	1279060,26
	158° 29' 02"	15,3		
424			371595,17	1279065,87
	149° 13' 52"	11,59		
425			371585,21	1279071,8
	137° 21' 04"	29,99		
426			371563,15	1279092,12
	134° 57' 45"	54,06		
427			371524,95	1279130,37
	137° 36' 50"	116,28		
428			371439,06	1279208,76
	144° 05' 41"	35,52		

Название (номер) межевого знака	Дирекционные углы (град. мин. сек.)	Длина линии(м)	X координата	Y координата
429			371410,29	1279229,59
	166° 53' 01"	45,48		
430			371366	1279239,91
	165° 38' 49"	46,07		
431			371321,37	1279251,33
	196° 02' 38"	11,98		
432			371309,86	1279248,02
	217° 54' 07"	11,22		
433			371301,01	1279241,13
	279° 19' 33"	89,73		
434			371315,55	1279152,59
	279° 02' 07"	72,78		
435			371326,98	1279080,71
	268° 43' 01"	76,37		
436			371325,27	1279004,36
	255° 24' 06"	71,46		
437			371307,26	1278935,21
	272° 54' 30"	59,72		
438			371310,29	1278875,57
	277° 16' 03"	77,87		
439			371320,14	1278798,33
	282° 01' 29"	231,69		
440			371368,41	1278571,72
	192° 55' 30"	17,88		
441			371350,98	1278567,72
	283° 26' 59"	49,74		
442			371362,55	1278519,34
	300° 08' 01"	26,51		
443			371375,86	1278496,41
	314° 20' 11"	83,65		
444			371434,32	1278436,58
	284° 47' 30"	12,14		
445			371437,42	1278424,84
	222° 37' 55"	7,53		
446			371431,88	1278419,74
	161° 03' 42"	40,67		
447			371393,41	1278432,94
	146° 26' 46"	30,32		
448			371368,14	1278449,7
	167° 20' 48"	13,47		
449			371355	1278452,65
	219° 21' 45"	84,43		
450			371289,72	1278399,1
	273° 10' 28"	29,62		
451			371291,36	1278369,53
	285° 52' 40"	97,67		
452			371318,08	1278275,59
	235° 55' 09"	34,16		
453			371298,94	1278247,3
	292° 09' 57"	292,85		
454			371409,43	1277976,09

Название (номер) межевого знака	Дирекционные углы (град. мин. сек.)	Длина линии(м)	X координата	Y координата
	299° 08' 12"	72,66		
455			371444,81	1277912,62
	294° 04' 24"	210,05		
456			371530,49	1277720,84
	295° 47' 51"	502,4		
457			371749,13	1277268,51
	209° 59' 45"	308,56		
458			371481,9	1277114,25
	298° 20' 59"	866,25		
459			371893,24	1276351,89
	300° 20' 18"	638,46		
460			372215,73	1275800,86
	300° 45' 54"	478,99		
461			372460,74	1275389,28
	295° 39' 46"	209,3		
462			372551,38	1275200,63
	292° 34' 23"	139,27		
463			372604,84	1275072,03
	279° 07' 28"	86,71		
464			372618,59	1274986,42
	303° 50' 14"	102,6		
465			372675,72	1274901,2
	270° 51' 45"	463,73		
466			372682,7	1274437,52
	277° 32' 53"	70,72		
467			372691,99	1274367,41
	272° 36' 12"	34,13		
468			372693,54	1274333,32
	265° 59' 50"	144,26		
469			372683,47	1274189,41
	272° 02' 24"	174,16		
470			372689,67	1274015,36
	271° 05' 00"	71,93		
471			372691,03	1273943,44
	247° 07' 03"	215,56		
472			372607,21	1273744,84
	249° 42' 07"	34,82		
473			372595,13	1273712,18
	245° 10' 49"	192,94		
474			372514,14	1273537,06
	248° 47' 25"	202,16		
475			372441	1273348,59
	248° 50' 28"	195,7		
476			372370,36	1273166,08
	248° 29' 44"	276,86		
477			372268,87	1272908,49
	249° 43' 47"	157,97		
478			372214,14	1272760,3
	248° 42' 48"	59,11		
479			372192,68	1272705,22
	331° 15' 15"	15,87		

Название (номер) межевого знака	Дирекционные углы (град. мин. сек.)	Длина линии(м)	X координата	Y координата
480			372206,59	1272697,59
	340° 54' 56"	875,7		
481			373034,16	1272411,27
	74° 28' 19"	39,22		
482			373044,66	1272449,06
	70° 20' 13"	569,17		
483			373236,18	1272985,04
	70° 08' 09"	752,31		
484			373491,81	1273692,59
	341° 25' 40"	634,98		
485			374093,72	1273490,35
	62° 41' 36"	523,4		
486			374333,83	1273955,42
	61° 57' 16"	418,38		
487			374530,54	1274324,67
	64° 06' 28"	103,58		
488			374575,77	1274417,85
	62° 05' 22"	436,18		
489			374779,94	1274803,29
	64° 15' 46"	16,1		
490			374786,93	1274817,79
	67° 23' 59"	2,26		
491			374787,8	1274819,88
	62° 31' 41"	39		
492			374805,79	1274854,48
	65° 22' 35"	2,11		
493			374806,67	1274856,4
	62° 40' 52"	462,26		
494			375018,82	1275267,1
	62° 40' 48"	267,85		
495			375141,75	1275505,07
	62° 45' 42"	171,64		
496			375220,31	1275657,68
	62° 12' 51"	316,95		
497			375368,06	1275938,08
	64° 13' 09"	122,85		
498			375421,49	1276048,7
	64° 27' 54"	50,25		
499			375443,15	1276094,04
	61° 49' 29"	529,81		
500			375693,31	1276561,07
	61° 39' 32"	656,87		
501			376005,14	1277139,21
	60° 47' 23"	244,09		
502			376124,26	1277352,26
	62° 05' 59"	248,75		
503			376240,66	1277572,1
	63° 05' 15"	384,93		
504			376414,89	1277915,34
	63° 39' 24"	33,51		
505			376429,76	1277945,37

Название (номер) межевого знака	Дирекционные углы (град. мин. сек.)	Длина линии(м)	X координата	Y координата
	61° 22' 24"	39,78		
506			376448,82	1277980,29
	62° 33' 12"	251,97		
507			376564,96	1278203,9
	62° 33' 14"	54,67		
508			376590,16	1278252,42
	62° 12' 06"	331,61		
509			376744,81	1278545,76
	63° 24' 40"	86,31		
510			376783,44	1278622,94
	63° 24' 09"	39,51		
511			376801,13	1278658,27
	62° 03' 06"	210,83		
512			376899,94	1278844,51
	62° 03' 04"	49,63		
513			376923,2	1278888,35
	60° 04' 33"	75,33		
514			376960,78	1278953,64
	330° 49' 46"	581,4		
515			377468,44	1278670,26
	327° 35' 12"	114,16		
516			377564,81	1278609,07
	62° 22' 21"	83,46		
517			377603,51	1278683,01
	318° 20' 49"	143,41		
518			377710,66	1278587,7
	39° 38' 54"	15,39		
519			377722,51	1278597,52
	138° 43' 58"	87,54		
520			377656,71	1278655,26
	31° 12' 29"	60,72		
521			377708,64	1278686,72
	0° 01' 48"	38,17		
522			377746,81	1278686,74
	356° 25' 06"	59,87		
523			377806,56	1278683
	12° 34' 09"	38,46		
524			377844,1	1278691,37
	29° 49' 15"	45,91		
525			377883,93	1278714,2
	11° 23' 25"	67,19		
526			377949,8	1278727,47
	65° 08' 22"	15,94		
527			377956,5	1278741,93
	151° 20' 36"	27,69		
528			377932,2	1278755,21
	86° 37' 11"	14,76		
529			377933,07	1278769,94
	45° 29' 32"	25,52		
530			377950,96	1278788,14
	53° 41' 00"	21,55		

Название (номер) межевого знака	Дирекционные углы (град. мин. сек.)	Длина линии(м)	X координата	Y координата
531			377963,72	1278805,5
	68° 23' 32"	40,68		
532			377978,7	1278843,32
	43° 24' 44"	37		
533			378005,58	1278868,75
	62° 52' 03"	37,93		
534			378022,88	1278902,51
	54° 24' 36"	33,04		
535			378042,11	1278929,38
	74° 04' 02"	30,93		
536			378050,6	1278959,12
	75° 04' 52"	32,59		
537			378058,99	1278990,61
	47° 16' 43"	56,38		
538			378097,24	1279032,03
	41° 44' 30"	46,65		
539			378132,05	1279063,09
	28° 33' 07"	134,16		
540			378249,89	1279127,21
	347° 31' 42"	14,12		
541			378263,68	1279124,16
	10° 44' 06"	41,23		
542			378304,19	1279131,84
	25° 43' 38"	53,22		
543			378352,13	1279154,94
	3° 08' 40"	10,76		
544			378362,87	1279155,53
	24° 12' 39"	15,46		
545			378376,97	1279161,87
	96° 01' 51"	11,04		
546			378375,81	1279172,85
	18° 46' 49"	87,13		
547			378458,3	1279200,9
	18° 48' 33"	12,59		
548			378470,22	1279204,96
	307° 13' 18"	26,38		
549			378486,18	1279183,95
	306° 54' 35"	1159,06		
550			379182,26	1278257,19
	306° 28' 57"	190,72		
551			379295,66	1278103,84
	309° 49' 47"	24,25		
552			379311,19	1278085,22
	301° 53' 55"	29,01		
553			379326,52	1278060,59
	244° 50' 52"	101,76		
554			379283,27	1277968,48
	248° 36' 08"	111,53		
555			379242,58	1277864,64
	267° 39' 37"	81,08		
556			379239,27	1277783,63

Название (номер) межевого знака	Дирекционные углы (град. мин. сек.)	Длина линии(м)	X координата	Y координата
	285° 46' 48"	16,18		
557			379243,67	1277768,06
	284° 21' 34"	82,98		
558			379264,25	1277687,67
	296° 15' 06"	128,33		
559			379321,01	1277572,58
	293° 00' 33"	70,74		
560			379348,66	1277507,47
	306° 00' 39"	53,63		
561			379380,19	1277464,09
	299° 43' 49"	48,35		
562			379404,17	1277422,1
	289° 41' 11"	53,43		
563			379422,17	1277371,79
	287° 08' 45"	60,45		
564			379439,99	1277314,03
	280° 42' 10"	42,38		
565			379447,86	1277272,39
	276° 30' 36"	76,38		
566			379456,52	1277196,5
	268° 44' 35"	89,81		
567			379454,55	1277106,71
	264° 49' 03"	130,97		
568			379442,72	1276976,28
	265° 36' 06"	115,79		
569			379433,84	1276860,83
	309° 11' 40"	48,37		
570			379464,41	1276823,34
	330° 46' 59"	46,98		
571			379505,41	1276800,41
	12° 57' 21"	364,27		
572			379860,41	1276882,08
	15° 04' 11"	307,12		
573			380156,97	1276961,93
	14° 12' 33"	569,95		
574			380709,48	1277101,83
	14° 12' 23"	101,3		
575			380807,68	1277126,69
	14° 12' 30"	462,79		
576			381256,31	1277240,28
	13° 58' 52"	1158,68		
577			382380,66	1277520,22
	14° 17' 01"	24,72		
578			382404,62	1277526,32
	15° 27' 51"	228,63		
579			382624,97	1277587,28
	41° 21' 42"	265,2		
580			382824,02	1277762,53
	41° 10' 13"	211,74		
581			382983,41	1277901,92
	40° 56' 59"	62,97		

Название (номер) межевого знака	Дирекционные углы (град. мин. сек.)	Длина линии(м)	Х координата	У координата
582			383030,97	1277943,19
	155° 34' 18"	506,9		
583			382569,45	1278152,82
	40° 50' 58"	341,15		
584			382827,51	1278375,96
	37° 45' 13"	371,05		
585			383120,88	1278603,14
	39° 54' 47"	351,3		
586			383390,33	1278828,54
	39° 55' 42"	344,42		
587			383654,45	1279049,6
	39° 39' 01"	961,28		
588			384394,59	1279662,99
	39° 58' 59"	485,71		
589			384766,76	1279975,09
	38° 04' 10"	328,92		
590			385025,71	1280177,91
	298° 47' 28"	160,27		
591			385102,9	1280037,45
	308° 10' 54"	554,26		
592			385445,52	1279601,77
	307° 50' 19"	542,82		
593			385778,51	1279173,08
	312° 02' 40"	92,16		
594			385840,23	1279104,64
	308° 45' 42"	165,09		
595			385943,59	1278975,91
	26° 50' 50"	32,68		
596			385972,75	1278990,67
	59° 44' 59"	26,3		
597			385986	1279013,39
	80° 35' 52"	62,56		
598			385996,22	1279075,11
	41° 45' 45"	28,42		
599			386017,42	1279094,04
	348° 50' 24"	25,47		
600			386042,41	1279089,11
	302° 04' 27"	37,08		
601			386062,1	1279057,69
	7° 55' 25"	43,96		
602			386105,64	1279063,75
	357° 08' 17"	53,08		
603			386158,65	1279061,1
	35° 39' 44"	57,79		
604			386205,6	1279094,79
	33° 41' 59"	32,77		
605			386232,86	1279112,97
	59° 33' 09"	50,06		
606			386258,23	1279156,13
	39° 48' 47"	29,56		
607			386280,94	1279175,06

Название (номер) межевого знака	Дирекционные углы (град. мин. сек.)	Длина линии(м)	X координата	Y координата
	16° 35' 08"	37,13		
608			386316,53	1279185,66
	355° 06' 18"	53,2		
609			386369,54	1279181,12
	31° 42' 25"	54,74		
610			386416,11	1279209,89
	356° 38' 20"	32,24		
611			386448,29	1279208
	323° 25' 14"	60,36		
612			386496,76	1279172,03
	338° 42' 31"	31,29		
613			386525,91	1279160,67
	5° 33' 09"	27,39		
614			386553,17	1279163,32
	20° 11' 37"	76,25		
615			386624,73	1279189,64
	357° 58' 14"	107,03		
616			386731,69	1279185,85
	7° 59' 14"	54,48		
617			386785,64	1279193,42
	32° 33' 16"	87,6		
618			386859,48	1279240,56
	29° 59' 06"	56,83		
619			386908,7	1279268,96
	56° 51' 44"	22,15		
620			386920,81	1279287,51
	88° 03' 45"	33,72		
621			386921,95	1279321,21
	66° 27' 31"	41,71		
622			386938,61	1279359,45
	95° 02' 06"	47,51		
623			386934,44	1279406,78
	104° 19' 46"	53,54		
624			386921,19	1279458,65
	90° 34' 54"	30,54		
625			386920,88	1279489,19
	58° 47' 30"	46,63		
626			386945,04	1279529,07
	67° 58' 37"	19,2		
627			386952,24	1279546,87
	51° 40' 20"	20,75		
628			386965,11	1279563,15
	84° 31' 25"	27,77		
629			386967,76	1279590,79
	116° 55' 02"	56,04		
630			386942,39	1279640,76
	93° 39' 47"	47,43		
631			386939,36	1279688,09
	75° 57' 25"	40,59		
632			386949,21	1279727,47
	68° 41' 33"	121,91		

Название (номер) межевого знака	Дирекционные углы (град. мин. сек.)	Длина линии(м)	X координата	Y координата
633			386993,51	1279841,05
	66° 57' 33"	35,8		
634			387007,52	1279873,99
	84° 56' 55"	55,88		
635			387012,44	1279929,65
	80° 28' 04"	52,6		
636			387021,15	1279981,52
	89° 14' 00"	56,05		
637			387021,9	1280037,56
	92° 49' 05"	100,07		
638			387016,98	1280137,51
	86° 32' 29"	56,52		
639			387020,39	1280193,93
	118° 31' 47"	19,83		
640			387010,92	1280211,35
	124° 00' 43"	107,62		
641			386950,72	1280300,56
	123° 09' 48"	89,59		
642			386901,71	1280375,56
	123° 42' 07"	256,22		
643			386759,54	1280588,72
	124° 01' 36"	181,8		
644			386657,81	1280739,39
	124° 51' 03"	442,49		
645			386404,95	1281102,52
	125° 18' 59"	15,05		
646			386396,25	1281114,8
	27° 35' 39"	95,88		
647			386481,22	1281159,21
	34° 22' 58"	254,37		
648			386691,15	1281302,86
	34° 10' 13"	214,78		
649			386868,85	1281423,49
	31° 32' 23"	117,9		
650			386969,33	1281485,16
	32° 44' 24"	667,52		
651			387530,8	1281846,17
	31° 57' 13"	738,05		
652			388157,02	1282236,77
	31° 58' 42"	555,53		
653			388628,25	1282530,98
	34° 11' 56"	118,03		
654			388725,87	1282597,32
	32° 30' 55"	678,42		
655			389297,95	1282961,99
	32° 13' 11"	399,09		
656			389635,58	1283174,77
	30° 53' 45"	313,59		
205			389904,67	1283335,79