



## ТАМБОВСКАЯ ОБЛАСТЬ

### ЗАКОН

**Об установлении границ муниципальных образований Сосновского района Тамбовской области и определении места нахождения их представительных органов и о признании утратившими силу отдельных положений некоторых законодательных актов Тамбовской области**

Принят Тамбовской областной Думой

23 декабря 2016 года

Настоящий Закон в соответствии с Федеральным законом от 6 октября 2003 года № 131-ФЗ «Об общих принципах организации местного самоуправления в Российской Федерации» изменяет и устанавливает границы Сосновского района Тамбовской области и поселений, входящих в состав Сосновского района Тамбовской области, и определяет места нахождения их представительных органов.

#### **Статья 1**

Изменить и установить границы муниципального образования — Сосновский район Тамбовской области в соответствии с требованиями градостроительного и земельного законодательства согласно приложению 1 к настоящему Закону.

Определить место нахождения представительного органа Сосновского района Тамбовской области в рабочем посёлке Сосновка.

#### **Статья 2**

Изменить и установить границы городского поселения Сосновского района Тамбовской области в соответствии с требованиями градостроительного и земельного законодательства и определить место нахождения представительного органа городского поселения Сосновский поссовет с нахождением представительного органа в рабочем посёлке Сосновка согласно приложению 2 к настоящему Закону.

#### **Статья 3**

Изменить и установить границы сельских поселений Сосновского района Тамбовской области в соответствии с требованиями градостроительного и земельного законодательства и определить места нахождения представительных органов сельских поселений:

- 1) Верхнерославский сельсовет с нахождением представительного органа в селе Верхняя Ярославка согласно приложению 3 к настоящему Закону;
- 2) Грязновский сельсовет с нахождением представительного органа в селе Новое Грязное согласно приложению 4 к настоящему Закону;
- 3) Дегтянский сельсовет с нахождением представительного органа в селе Дегтянка согласно приложению 5 к настоящему Закону;
- 4) Дельнодубравский сельсовет с нахождением представительного органа в селе Дельная Дубрава согласно приложению 6 к настоящему Закону;
- 5) Зелёновский сельсовет с нахождением представительного органа в селе Зелёное согласно приложению 7 к настоящему Закону;
- 6) Кулеватовский сельсовет с нахождением представительного органа в селе Кулеватово согласно приложению 8 к настоящему Закону;
- 7) Ламский сельсовет с нахождением представительного органа в селе Вторые Левые Ламки согласно приложению 9 к настоящему Закону;
- 8) Октябрьский сельсовет с нахождением представительного органа в селе Третьи Левые Ламки согласно приложению 10 к настоящему Закону;
- 9) Ольховский сельсовет с нахождением представительного органа в селе Ольхи согласно приложению 11 к настоящему Закону;
- 10) Отыянский сельсовет с нахождением представительного органа в селе Отыясы согласно приложению 12 к настоящему Закону;
- 11) Подлесный сельсовет с нахождением представительного органа в селе Подлесное согласно приложению 13 к настоящему Закону;
- 12) Перкинский сельсовет с нахождением представительного органа в селе Перкино согласно приложению 14 к настоящему Закону;
- 13) Стёжинский сельсовет с нахождением представительного органа в селе Стёжки согласно приложению 15 к настоящему Закону;
- 14) Троицковихляйский сельсовет с нахождением представительного органа в селе Атманов Угол согласно приложению 16 к настоящему Закону;
- 15) Троицкоросляйский сельсовет с нахождением представительного органа в селе Троицкие Росляи согласно приложению 17 к настоящему Закону;
- 16) Фёдоровский сельсовет с нахождением представительного органа в селе Фёдоровка согласно приложению 18 к настоящему Закону.

#### **Статья 4**

Признать утратившими силу:

1) часть 18 статьи 1, часть 9 статьи 2, часть 18 статьи 4 Закона Тамбовской области от 17 сентября 2004 года № 232-З «Об установлении границ и определении места нахождения представительных органов муниципальных образований в Тамбовской области» (газета «Тамбовская жизнь», 2004, 18 сентября; 2008, 26 декабря; 2010, 9 февраля; 2013, 2 февраля);

2) пункт 4 статьи 1 Закона Тамбовской области от 18 декабря 2008 года № 483-З «О внесении изменений в Закон Тамбовской области «Об установлении границ и определении места нахождения представительных органов муниципальных образований в Тамбовской области» (газета «Тамбовская жизнь», 2008, 26 декабря) в части, касающейся Сосновского района Тамбовской области;

3) подпункт «р» пункта 1 статьи 1 Закона Тамбовской области от 3 февраля 2010 года № 622-З «О внесении изменений в Закон Тамбовской области «Об установлении границ и определении места нахождения представительных органов муниципальных образований в Тамбовской области» (газета «Тамбовская жизнь», 2010, 9 февраля);

4) пункты 20 и 23 статьи 1 Закона Тамбовской области от 29 января 2013 года № 242-З «О внесении изменений в Закон Тамбовской области «Об установлении границ и определении места нахождения представительных органов муниципальных образований в Тамбовской области» (газета «Тамбовская жизнь», 2013, 2 февраля) в части, касающейся Сосновского района Тамбовской области.

## Статья 5

Настоящий Закон вступает в силу по истечении десяти дней после дня его официального опубликования.

Глава администрации  
области А.В.Никитин

г. Тамбов  
«23» декабря 2016 г.  
№ 53-З



**Описание границ  
муниципального образования - Сосновский район Тамбовской области**

**I. Участок границы с Рязанской областью (от А до Б)**

Граница с Рязанской областью проходит:

- от т.1(А) до т.13 по северо-восточной стороне лесополосы;
- от т.13 до т.14 по границе приусадебных земель н.п. Стрелки;
- от т.14 до т.25 по северо-восточной стороне лесополосы;
- от т.25 до т.26 по пастбищному участку;
- от т.26 до т.134 по середине р. Польной Воронеж;
- от т.134 до т.135 по пастбищному участку;
- от т.135 до т.143 по меже;
- от т.143 до т.146 по северной стороне лесополосы;
- от т.146 до т.148 по меже;
- от т.148 до т.155 по северо-восточной стороне лесополосы;
- от т.155 до т.156 по пастбищному участку;
- от т.156 до т.160 по меже;
- от т.160 до т.176 по северо-западной стороне лесополосы;
- от т.176 до т.183 по северо-западной стороне полевой дороги;
- от т.183 до т.184 по северо-восточной стороне полевой дороги;
- от т.184 до т.185 по пастбищному участку;
- от т.185 до т.191(Б) по середине пруда.

**II. Участок границы с муниципальным образованием — Моршанский район Тамбовской области (от Б до В)**

Граница с муниципальным образованием — Моршанский район Тамбовской области проходит:

- от т.191(Б) до т.192 по южной стороне лесополосы;
- от т.192 до т.197 по юго-западной стороне лесополосы;
- от т.197 до т.201 по пастбищному участку;
- от т.201 до т.209 по середине р. Пара;
- от т.209 до т.213 по пастбищному участку;
- от т.213 до т.214 по юго-восточной стороне полевой дороги;
- от т.214 до т.220 по юго-западной стороне лесополосы;
- от т.220 до т.223 по меже, пересекая ручей;
- от т.223 до т.227 по меже, пересекая пруд;
- от т.227 до т.232 по юго-восточной стороне лесополосы;
- от т.232 до т.242 по юго-восточной стороне лесополосы;
- от т.242 до т.244 по западной стороне полевой дороги;
- от т.244 до т.261 по северо-восточной стороне лесополосы;
- от т.261 до т.262 по болоту;

- от т.262 до т.266 по северо-восточной стороне лесополосы;
- от т.266 до т.267 по юго-восточной стороне лесополосы;
- от т.267 до т.305 по ручью;
- от т.305 до т.308 по середине пруда;
- от т.308 до т.331 по ручью;
- от т.331 до т.341 по середине пруда;
- от т.341 до т.342 по пастбищному участку;
- от т.342 до т.343 по юго-западной стороне лесополосы;
- от т.343 до т.344 по юго-западной стороне полевой дороги;
- от т.344 до т.352 по юго-западной стороне лесополосы;
- от т.352 до т.353 пересекая пастбищный участок;
- от т.353 до т.357 по меже;
- от т.357 до т.358 пересекая пастбищный участок;
- от т.358 до т.363 по юго-западной стороне полевой дороги до ручья;
- от т.363 до т.367 по меже;
- от т.367 до т.370 по меже, пересекая балку;
- от т.370 до т.372 по юго-восточной стороне лесополосы;
- от т.372 до т.373 по юго-западной стороне полевой дороги;
- от т.373 до т.374 по северо-западной стороне полевой дороги;
- от т.374 до т.375 по северо-восточной стороне полевой дороги;
- от т.375 до т.378 по меже;
- от т.378 до т.388 по северо-западной стороне лесополосы;
- от т.388 до т.393 по юго-западной стороне лесополосы;
- от т.393 до т.397 по северо-западной стороне полевой дороги;
- от т.397 до т.442 по ручью;
- от т.442 до т.444 по пастбищному участку;
- от т.444 до т.463 по юго-западной стороне лесополосы;
- от т.463 до т.465 пересекая автодорогу;
- от т.465 до т.472 по юго-западной стороне лесополосы;
- от т.472 до т.474 пересекая автодорогу;
- от т.474 до т.478 по границе лесного участка;
- от т.478 до т.480 по пастбищному участку;
- от т.480 до т.484 по болоту;
- от т.484 до т.492 по сенокосному участку;
- от т.492 до т.493 пересекая бол. Узенькое;
- от т.493 до т.494 по сенокосному участку;
- от т.494 до т.506 по болоту до р. Цна;
- от т.506 до т.507 по середине р. Цна;
- от т.507 до т.528 пересекая лесной участок, до середины р. Цна;
- от т.528 до т.540 по середине р. Цна;
- от т.540 до т.543 пересекая лесной массив;

- от т.543 до т.544 пересекая оз. Мишляр;
- от т.544 до т.582(В) пересекая лесной массив.

### **III. Участок границы с муниципальным образованием — Пичаевский район Тамбовской области (от В до Г)**

Граница с муниципальным образованием — Пичаевский район Тамбовской области проходит:

- от т.582(В) до т.608 по середине р. Кёрша;
- от т.608 до т.1003(Г) по середине р. Хмелина.

### **IV. Участок границы с муниципальным образованием — Бондарский район Тамбовской области (от Г до Д)**

Граница с муниципальным образованием — Бондарский район Тамбовской области проходит:

- от т.1003(Г) до т.1086(Д) пересекая лесной массив.

### **VI. Участок границы с Тамбовский район Тамбовской области (от Д до Е)**

Граница с муниципальным образованием — Тамбовский район Тамбовской области проходит:

- от т.1086(Д) до т.1119 пересекая лесной массив;
- от т.1119 до т.1124 по пастбищному участку;
- от т.1124 до т.1129 по границе лесного участка;
- от т.1129 до т.1139 по сенокосному участку;
- от т.1139 до т.1141 пересекая р. Цна;
- от т.1141 до т.1143 по болоту;
- от т.1143 до т.1162 по меже;
- от т.1162 до т.1165 пересекая автодорогу;
- от т.1165 до т.1175 по пастбищному участку;
- от т.1175 до т.1190 по сенокосному участку;
- от т.1190 до т.1194 по участку, занятому древесно-кустарниковой растительностью;
- от т.1194 до т.1206 по меже;
- от т.1206 до т.1209 по границе лесного участка;
- от т.1209 до т.1218 по северо-восточной стороне лесополосы;
- от т.1218 до т.1259 по сенокосному участку;
- от т.1259 до т.1260 по пастбищному участку;
- от т.1260 до т.1261 по северо-восточной стороне лесополосы;
- от т.1261 до т.1265 по юго-восточной стороне лесополосы;
- от т.1265 до т.1270 по восточной стороне лесополосы;
- от т.1270 до т.1271 по южной стороне лесополосы;
- от т.1271 до т.1305 по ручью;

- от т.1305 до т.1310 по юго-западной стороне лесополосы до ручья;
- от т.1310 до т.1344 по ручью;
- от т.1344 до т.1346 по пастбищному участку;
- от т.1346 до т.1362 по северо-восточной стороне лесополосы;
- от т.1362 до т.1363 пересекая пруд;
- от т.1363 до т.1366 по пастбищному участку;
- от т.1366 до т.1369 по юго-западной стороне лесополосы;
- от т.1369 до т.1374 по пастбищному участку;
- от т.1374 до т.1379 по юго-западной стороне лесополосы;
- от т.1379 до т.1380 по северо-восточной стороне лесополосы;
- от т.1380 до т.1381 по северной стороне лесополосы;
- от т.1381 до т.1382 по границе лесного участка;
- от т.1382 до т.1383 по плотине;
- от т.1383 до т.1392 по юго-западной стороне лесополосы;
- от т.1392 до т.1394 по юго-восточной стороне лесополосы;
- от т.1394 до т.1399 по границе лесного участка;
- от т.1399 до т.1401 по западной стороне полевой дороги;
- от т.1401 до т.1403 по границе лесного участка;
- от т.1403 до т.1405 пересекая балку;
- от т.1405 до т.1421 пересекая лесной массив;
- от т.1421 до т.1425 по пастбищному участку;
- от т.1425 до т.1426 пересекая р. Сурава;
- от т.1426 до т.1429 по пастбищному участку;
- от т.1429 до т.1430 по северо-западной стороне полевой дороги;
- от т.1430 до т.1556 по границе лесного массива;
- от т.1556 до т.1566 по середине р. Челновая;
- от т.1566 до т.1571 по пастбищному участку;
- от т.1571 до т.1572 по западной стороне лесополосы;
- от т.1572 до т.1576 по северо-западной стороне лесополосы;
- от т.1576 до т.1580 по западной стороне лесополосы;
- от 1580 до т.1585 по юго-восточной стороне полевой дороги;
- от т.1585 до т.1588 по северо-западной стороне лесополосы;
- от т.1588 до т.1593 пересекая автодорогу "Каспий"-Селезни-Сосновка;
- от т.1593 до т.1596 по северной стороне лесополосы;
- от т.1596 до т.1606(Е) между двумя лесополосами.

#### **VI. Участок границы с муниципальным образованием Никифоровский район Тамбовской области (от Е до Ж)**

Граница с муниципальным образованием Никифоровский район Тамбовской области проходит:

- от т.1606(Е) до т.1611 между двумя лесополосами;



- от т.1611 до т.1616 по северо-восточной стороне лесополосы;
- от т.1616 до т.1617 пересекая Татарский вал;
- от т.1617 до т.1618 по меже;
- от т.1618 до т.1621 по юго-восточной стороне полевой дороги;
- от т.1621 до т.1745 по ручью;
- от т.1745 до т.1806 по краю пруда;
- от т.1806 до т.1842 по ручью;
- от т.1842 до т.1846 по меже;
- от т.1846 до т.1847 по пастбищному участку, пересекая ручей;
- от т.1847 до т.1857 по юго-восточной стороне полевой дороги;
- от т.1857 до т.1866 по меже;
- от т.1866 до т.1870 по юго-западной стороне полевой дороги;
- от т.1870 до т.1871 по пастбищному участку;
- от т.1871 до т.1897 по ручью;
- от т.1897 до т.1898 пересекая ручей;
- от т.1898 до т.1900 по границе приусадебных земель н.п. Старое Сабурово;
- от т.1900 до т.1903 по меже;
- от т.1903 до т.1904 пересекая ручей;
- от т.1904 до т.1908 по меже;
- от т.1908 до т.1911 по восточной стороне лесополосы;
- от т.1911 до т.1913 по меже;
- от т.1913 до т.1914 пересекая р. Малая Ярославка;
- от т.1914 до т.1919 по меже;
- от т.1919 до т.1922 по северо-западной стороне лесополосы;
- от т.1922 до т.1928 по меже до середины р. Мал. Ярославка;
- от т.1928 до т.1929 по меже;
- от т.1929 до т.1931 по северо-западной стороне лесополосы;
- от т.1931 до т.1936 по северо-восточной стороне лесополосы;
- от т.1936 до т.1937 по северо-западной стороне лесополосы;
- от т.1937 до т.1938 по восточной стороне полевой дороги;
- от т.1938 до т.1939 по пастбищному участку;
- от т.1939 до т.1941 по юго-восточной стороне лесополосы;
- от т.1941 до т.1945 по юго-западной стороне лесополосы;
- от т.1945 до т.1948 по восточной стороне полевой дороги;
- от т.1948 до т.1949 пересекая ручей;
- от т.1949 до т.1955 по меже;
- от т.1955 до т.1956 по северо-восточной стороне лесополосы;
- от т.1956 до т.1959 по южной стороне лесополосы;
- от т.1959 до т.1964 по пастбищному участку;
- от т.1964 до т.1970 по южной стороне полевой дороги;
- от т.1970 до т.1972 по западной стороне полевой дороги;

- от т.1972 до т.1974 по южной стороне лесополосы;
- от т.1974 до т.1976 по северо-западной стороне лесополосы
- от т.1976 до т.1979 по северной стороне лесополосы;
- от т.1979 до т.1980 по восточной стороне лесополосы;
- от т.1980 до т.1988 по западной стороне полевой дороги;
- от т.1988 до т.1990 по северо-западной стороне полевой дороги до ручья;
- от т.1990 до т.1999 по ручью;
- от т.1999 до т.2001 по пастбищному участку;
- от т.2001 до т.2006 по юго-восточной стороне лесополосы;
- от т.2006 до т.2008 по меже;
- от т.2008 до т.2014 по южной стороне лесополосы;
- от т.2014 до т.2016 по северо-восточной стороне полевой дороги;
- от т.2016 до т.2036 по северо-восточной стороне автодороги;
- от т.2036 до т.2122 по середине р. Польной Воронеж;
- от т.2122 до т.2124 по сенокосному участку;
- от т.2124 до т.2130 по юго-западной стороне лесополосы;
- от т.2130 до т.2153 по ручью;
- от т.2153 до т.2154 по пастбищному участку;
- от т.2154 до т.2158 по юго-западной стороне лесополосы;
- от т.2158 до т.2160 по северо-западной стороне полевой дороги;
- от т.2160 до т.2162(Ж) по юго-западной стороне лесополосы.

## **VII. Участок границы с муниципальным образованием Староюрьевский район Тамбовской области (от Ж до А)**

Граница с муниципальным образованием Староюрьевский район Тамбовской области проходит:

- от т.2162(Ж) до т.2164 по северо-западной стороне лесополосы;
- от т.2164 до т.2165 по северо-западной стороне полевой дороги;
- от т.2165 до т.2168 по юго-западной стороне лесополосы;
- от т.2168 до т.2171 по юго-восточной стороне лесополосы;
- от т.2171 до т.2175 по юго-западной стороне лесополосы до ручья;
- от т.2175 до т.2186 по ручью;
- от т.2186 до т.2201 по середине пруда;
- от т.2201 до т.2202 по пастбищному участку;
- от т.2202 до т.2209 по восточной стороне лесополосы;
- от т.2209 до т.2210 пересекая ручей;
- от т.2210 до т.2214 по восточной стороне лесополосы;
- от т.2214 до т.2215 пересекая овраг;
- от т.2215 до т.2220 по восточной стороне лесополосы;
- от т.2220 до т.2221 по границе приусадебных земель н.п. Новопокровка;
- от т.2221 до т.2224 по плотине;

- от т.2224 до т.2225 по границе приусадебных земель н.п. Новопокровка;
- от т.2225 до т.2229 по меже;
- от т.2229 до т.2237 по полосе отвода железной дороги;
- от т.2237 до т.2239 по меже;
- от т.2239 до т.2244 по ручью;
- от т.2244 до т.2260 пересекая пруд;
- от т.2260 до т.2261 по ручью;
- от т.2261 до т.2268 по меже;
- от т.2268 до т.2272 по юго-восточной стороне лесополосы;
- от т.2272 до т.2274 по меже;
- от т.2274 до т.2277 по юго-западной стороне полевой дороги;
- от т.2277 до т.2287 по ручью;
- от т.2287 до т.2292 по южной стороне полевой дороги;
- от т.2292 до т.2298 по западной стороне полевой дороги;
- от т.2298 до т.2299 по меже, пересекая железную дорогу;
- от т.2299 до т.2305 по северо-западной стороне полосы отвода железной дороги;
- от т.2305 до т.2311 по восточной стороне лесополосы;
- от т.2311 до т.2316 по восточной стороне полевой дороги;
- от т.2316 до т.2317 пересекая автодорогу "Тамбов-Шацк-Сосновка-Староюрьево-Первомайский";
- от т.2317 до т.2319 по восточной стороне полевой дороги;
- от т.2319 до т.2322 по северо-восточной стороне лесополосы;
- от т.2322 до т.2327 по юго-восточной стороне лесополосы;
- от т.2327 до т.2344 по юго-западной стороне полевой дороги;
- от т.2344 до т.2346 по границе приусадебных земель н.п. Степь;
- от т.2346 до т.2347 по плотине;
- от т.2347 до т.2363 по западной стороне автодороги;
- от т.2363 до т.2368 по южной стороне лесополосы;
- от т.2368 до т.2369 по пастбищному участку;
- от т.2369 до т.2572 по середине р. Польной Воронеж;
- от т.2572 до т.2577 по северной стороне полевой дороги;
- от т.2577 до т.2591 по восточной стороне лесополосы;
- от т.2591 до т.2601 по южной стороне лесополосы;
- от т.2601 до т.2602 по границе приусадебных земель н.п. Балабаевка;
- от т.2602 до т.2603 пересекая ручей Спорный;
- от т.2603 до т.2607 по меже;
- от т.2607 до т.2611 по юго-западной стороне лесополосы;
- от т.2611 до т.2612 по меже;
- от т.2612 до т.2615 по северо-восточной стороне лесополосы;
- от т.2615 до т.2617 по меже;

- от т.2617 до т.2625 по границе приусадебных земель н.п. Новоситовка;
- от т.2625 до т.2641 по юго-западной стороне полевой дороги;
- от т.2641 до т.2647 по юго-западной стороне лесополосы;
- от т.2647 до т.2649 по юго-восточной стороне лесополосы;
- от т.2649 до т.2652 по пастбищному участку;
- от т.2652 до т.2654 по южной стороне лесополосы;
- от т.2654 до т.2656 по восточной стороне полевой дороги;
- от т.2656 до т.2661 по северо-западной стороне полевой дороги;
- от т.2661 до т.2663 по северо-восточной стороне лесополосы;
- от т.2663 до т.2668 по юго-восточной стороне лесополосы;
- от т.2668 до т.2671 по юго-западной стороне лесополосы;
- от т.2671 до т.2672 по болоту;
- от т.2672 до т.2674 по юго-западной стороне лесополосы;
- от т.2674 до т.2675 по северо-западной стороне лесополосы;
- от т.2675 до т.2679 по пастбищному участку, пересекая пруд;
- от т.2679 до т.1(А) по юго-восточной стороне лесополосы.

**Каталог координат  
характерных точек границ муниципального образования -  
Сосновский район Тамбовской области**

Название (номер) межевого знака	Дирекционные углы (град. мин. сек.)	Длина линии(м)	X координата	Y координата
1			517811,69	1214102,69
	100° 51' 10"	543,06		
2			517709,44	1214636,04
	100° 06' 55"	628,03		
3			517599,14	1215254,31
	117° 48' 48"	373,17		
4			517425,02	1215584,37
	103° 26' 52"	285,99		
5			517358,51	1215862,52
	103° 26' 43"	87,22		
6			517338,23	1215947,35
	101° 54' 24"	822,47		
7			517168,54	1216752,12
	102° 24' 54"	589,33		
8			517041,84	1217327,67
	100° 36' 55"	246,56		
9			516996,42	1217570,01
	103° 22' 00"	608		
10			516855,86	1218161,54
	117° 04' 11"	328,96		
11			516706,16	1218454,46
	116° 59' 55"	235,26		
12			516599,36	1218664,08
	121° 00' 50"	143,39		
13			516525,48	1218786,97
	121° 00' 53"	65,54		
14			516491,71	1218843,14
	121° 35' 36"	234,46		
15			516368,88	1219042,85
	130° 46' 13"	168,74		
16			516258,69	1219170,64
	131° 01' 09"	430,56		
17			515976,11	1219495,49
	131° 28' 15"	609,28		
18			515572,62	1219952,02

Название (номер) межевого знака	Дирекционные углы (град. мин. сек.)	Длина линии(м)	X координата	Y координата
	130° 05' 16"	14,04		
19			515563,58	1219962,76
	126° 33' 25"	1,83		
20			515562,49	1219964,23
	126° 21' 05"	2,21		
21			515561,18	1219966,01
	130° 50' 02"	339,4		
22			515339,26	1220222,8
	129° 28' 23"	362,9		
23			515108,56	1220502,93
	119° 44' 43"	215,8		
24			515001,49	1220690,3
	106° 51' 28"	46,76		
25			514987,93	1220735,05
	113° 07' 24"	146,01		
26			514930,59	1220869,33
	184° 20' 03"	155,61		
27			514775,42	1220857,57
	184° 20' 00"	127,05		
28			514648,73	1220847,97
	145° 34' 53"	34,46		
29			514620,3	1220867,45
	158° 07' 05"	74,06		
30			514551,58	1220895,05
	171° 42' 00"	69,2		
31			514483,1	1220905,04
	183° 53' 16"	59		
32			514424,24	1220901,04
	183° 46' 08"	80,02		
33			514344,39	1220895,78
	174° 14' 43"	106,11		
34			514238,81	1220906,42
	163° 49' 31"	49,79		
35			514190,99	1220920,29
	147° 45' 27"	161,61		
36			514054,3	1221006,51
	163° 03' 06"	68,75		
37			513988,54	1221026,55

Название (номер) межевого знака	Дирекционные углы (град. мин. сек.)	Длина линии(м)	X координата	Y координата
	173° 00' 24"	53,96		
38			513934,98	1221033,12
	184° 11' 48"	119,98		
39			513815,32	1221024,34
	176° 20' 45"	65,11		
40			513750,34	1221028,49
	165° 41' 18"	184,59		
41			513571,48	1221074,12
	148° 21' 06"	108,82		
42			513478,84	1221131,22
	151° 16' 02"	58,29		
43			513427,73	1221159,24
	149° 53' 06"	43,77		
44			513389,87	1221181,2
	146° 23' 23"	81,6		
45			513321,91	1221226,37
	143° 17' 25"	133,78		
46			513214,66	1221306,34
	143° 03' 59"	70,1		
47			513158,63	1221348,46
	187° 54' 24"	27,19		
48			513131,7	1221344,72
	179° 32' 59"	20,36		
49			513111,34	1221344,88
	186° 50' 44"	55,2		
50			513056,53	1221338,3
	219° 18' 57"	38,05		
51			513027,09	1221314,19
	238° 28' 56"	66,51		
52			512992,32	1221257,49
	224° 40' 33"	38,76		
53			512964,76	1221230,24
	195° 03' 49"	30,17		
54			512935,63	1221222,4
	166° 30' 07"	40,27		
55			512896,47	1221231,8
	184° 48' 02"	37,4		
56			512859,2	1221228,67

Название (номер) межевого знака	Дирекционные углы (град. мин. сек.)	Длина линии(м)	X координата	Y координата
	178° 24' 20"	112,49		
57			512746,75	1221231,8
	190° 00' 35"	37,86		
58			512709,47	1221225,22
	176° 22' 40"	54,61		
59			512654,97	1221228,67
	161° 49' 52"	42,2		
60			512614,87	1221241,83
	142° 47' 20"	62,14		
61			512565,38	1221279,41
	127° 06' 47"	3,3		
62			512563,39	1221282,04
	127° 03' 15"	52,84		
63			512531,55	1221324,21
	119° 27' 41"	55,4		
64			512504,3	1221372,45
	136° 56' 36"	45,88		
65			512470,78	1221403,77
	156° 55' 44"	109,86		
66			512369,71	1221446,82
	197° 02' 03"	20,31		
67			512350,29	1221440,87
	211° 02' 41"	30,35		
68			512324,29	1221425,22
	177° 06' 31"	24,78		
69			512299,54	1221426,47
	149° 42' 33"	32,28		
70			512271,67	1221442,75
	166° 05' 10"	35,18		
71			512237,52	1221451,21
	186° 34' 35"	35,62		
72			512202,13	1221447,13
	203° 00' 34"	49,68		
73			512156,4	1221427,71
	189° 36' 24"	60,04		
74			512097,2	1221417,69
	201° 12' 03"	55,44		
75			512045,51	1221397,64



Название (номер) межевого знака	Дирекционные углы (град. мин. сек.)	Длина линии(м)	X координата	Y координата
	210° 28' 32"	63,61		
76			511990,69	1221365,38
	224° 16' 31"	34,11		
77			511966,27	1221341,57
	242° 01' 12"	51,43		
78			511942,14	1221296,15
	217° 29' 04"	57,63		
79			511896,41	1221261,08
	195° 38' 57"	40,67		
80			511857,25	1221250,11
	180° 50' 06"	43,22		
81			511814,03	1221249,48
	172° 01' 11"	65,47		
82			511749,19	1221258,57
	130° 55' 25"	24,87		
83			511732,9	1221277,36
	190° 26' 48"	24,21		
84			511709,09	1221272,97
	174° 56' 49"	28,61		
85			511680,59	1221275,49
	223° 58' 09"	24,37		
86			511663,05	1221258,57
	267° 18' 57"	20,07		
87			511662,11	1221238,52
	252° 03' 40"	46,75		
88			511647,71	1221194,04
	197° 23' 42"	109,78		
89			511542,95	1221161,22
	170° 03' 25"	67,59		
90			511476,38	1221172,89
	170° 00' 32"	5,88		
91			511470,59	1221173,91
	191° 58' 43"	47,56		
92			511424,07	1221164,04
	231° 32' 06"	39,02		
93			511399,8	1221133,49
	213° 24' 54"	24,26		
94			511379,55	1221120,13

Название (номер) межевого знака	Дирекционные углы (град. мин. сек.)	Длина линии(м)	X координата	Y координата
	199° 48' 20"	42,17		
95			511339,87	1221105,84
	212° 48' 47"	27		
96			511317,18	1221091,21
	179° 22' 27"	56,77		
97			511260,41	1221091,83
	195° 06' 23"	60,13		
98			511202,36	1221076,16
	222° 21' 48"	57,64		
99			511159,77	1221037,32
	228° 26' 09"	46,6		
100			511128,85	1221002,45
	205° 36' 33"	16,89		
101			511113,62	1220995,15
	165° 37' 24"	15,1		
102			511098,99	1220998,9
	136° 43' 53"	29,25		
103			511077,69	1221018,95
	153° 41' 43"	21,66		
104			511058,27	1221028,55
	190° 59' 02"	31,7		
105			511027,15	1221022,51
	212° 07' 43"	66,06		
106			510971,21	1220987,38
	194° 27' 29"	63,56		
107			510909,66	1220971,51
	201° 40' 26"	31,68		
108			510880,22	1220959,81
	229° 04' 58"	70,61		
109			510833,97	1220906,45
	216° 44' 39"	24,62		
110			510814,24	1220891,72
	191° 35' 21"	23,35		
111			510791,37	1220887,03
	167° 13' 33"	31,16		
112			510760,98	1220893,92
	152° 48' 19"	83,43		
113			510686,77	1220932,05

Название (номер) межевого знака	Дирекционные углы (град. мин. сек.)	Длина линии(м)	X координата	Y координата
	176° 42' 01"	130,83		
114			510556,16	1220939,58
	198° 11' 20"	66,28		
115			510493,19	1220918,89
	165° 19' 08"	61,2		
116			510433,99	1220934,4
	203° 40' 05"	45,66		
117			510392,17	1220916,07
	228° 10' 53"	59,89		
118			510352,24	1220871,44
	218° 50' 37"	136,35		
119			510246,04	1220785,92
	210° 24' 19"	92,88		
120			510165,93	1220738,91
	208° 36' 38"	8,27		
121			510158,67	1220734,95
	208° 35' 16"	58,79		
122			510107,05	1220706,82
	187° 37' 28"	26,76		
123			510080,53	1220703,27
	173° 25' 41"	34,69		
124			510046,07	1220707,24
	196° 57' 02"	25,76		
125			510021,43	1220699,73
	222° 32' 49"	30,89		
126			509998,67	1220678,84
	198° 52' 41"	30,26		
127			509970,04	1220669,05
	177° 50' 58"	49,84		
128			509920,24	1220670,92
	179° 17' 29"	50,12		
129			509870,12	1220671,54
	192° 55' 53"	23,77		
130			509846,95	1220666,22
	220° 06' 03"	23,35		
131			509829,09	1220651,18
	206° 04' 31"	17,79		
132			509813,11	1220643,36

Название (номер) межевого знака	Дирекционные углы (град. мин. сек.)	Длина линии(м)	X координата	Y координата
	173° 41' 05"	32,91		
133			509780,4	1220646,98
	191° 01' 40"	43,81		
134			509737,4	1220638,6
	87° 39' 10"	226,11		
135			509746,66	1220864,52
	87° 39' 20"	111,23		
136			509751,21	1220975,66
	89° 26' 02"	24,29		
137			509751,45	1220999,95
	90° 37' 58"	456,28		
138			509746,41	1221456,2
	95° 44' 42"	317,07		
139			509714,67	1221771,68
	97° 07' 26"	283,02		
140			509679,57	1222052,52
	97° 21' 14"	413,13		
141			509626,69	1222462,25
	98° 34' 52"	183,84		
142			509599,26	1222644,03
	97° 40' 08"	612,38		
143			509517,54	1223250,93
	88° 31' 12"	241,98		
144			509523,79	1223492,83
	91° 49' 49"	602,4		
145			509504,55	1224094,92
	92° 54' 00"	550,85		
146			509476,68	1224645,06
	102° 48' 44"	41,22		
147			509467,54	1224685,25
	105° 00' 28"	21,74		
148			509461,91	1224706,25
	105° 01' 04"	429,46		
149			509350,63	1225121,04
	105° 47' 20"	543,75		
150			509202,68	1225644,27
	105° 52' 17"	234,94		
151			509138,43	1225870,25

Название (номер) межевого знака	Дирекционные углы (град. мин. сек.)	Длина линии(м)	X координата	Y координата
	115° 45' 55"	461,07		
152			508938,01	1226285,48
	116° 05' 53"	335,8		
153			508790,29	1226587,04
	131° 47' 23"	253,17		
154			508621,58	1226775,8
	130° 30' 42"	142,67		
155			508528,9	1226884,27
	112° 24' 18"	119,72		
156			508483,27	1226994,95
	112° 24' 20"	115,54		
157			508439,23	1227101,77
	117° 36' 31"	5,16		
158			508436,84	1227106,34
	111° 01' 11"	148,93		
159			508383,42	1227245,36
	111° 26' 32"	388,66		
160			508241,34	1227607,12
	20° 01' 11"	215,43		
161			508443,75	1227680,87
	16° 08' 04"	180,65		
162			508617,28	1227731,07
	19° 29' 18"	246,12		
163			508849,3	1227813,18
	31° 56' 40"	38,88		
164			508882,29	1227833,75
	18° 42' 09"	205,86		
165			509077,28	1227899,76
	17° 48' 03"	155,41		
166			509225,25	1227947,27
	21° 28' 11"	206,5		
167			509417,42	1228022,85
	53° 26' 08"	119,25		
168			509488,46	1228118,63
	60° 21' 25"	77,54		
169			509526,81	1228186,02
	57° 36' 16"	60,4		
170			509559,17	1228237,02

Название (номер) межевого знака	Дирекционные углы (град. мин. сек.)	Длина линии(м)	X координата	Y координата
	53° 34' 21"	6,74		
171			509563,17	1228242,44
	53° 33' 48"	157,95		
172			509656,98	1228369,51
	60° 26' 25"	81,75		
173			509697,31	1228440,62
	55° 25' 42"	74,46		
174			509739,56	1228501,93
	47° 04' 06"	262,54		
175			509918,38	1228694,15
	46° 29' 32"	168,61		
176			510034,46	1228816,44
	44° 38' 50"	273,39		
177			510228,96	1229008,56
	46° 00' 28"	269,39		
178			510416,07	1229202,37
	46° 35' 50"	162,37		
179			510527,64	1229320,34
	46° 37' 34"	93,93		
180			510592,15	1229388,62
	54° 09' 00"	238,65		
181			510731,92	1229582,06
	52° 52' 38"	270,51		
182			510895,18	1229797,75
	53° 12' 50"	167,98		
183			510995,77	1229932,28
	113° 20' 38"	322,25		
184			510868,08	1230228,15
	113° 22' 04"	198,7		
185			510789,27	1230410,55
	11° 11' 35"	391,01		
186			511172,84	1230486,45
	3° 37' 37"	187,49		
187			511359,95	1230498,31
	346° 20' 42"	154,23		
188			511509,82	1230461,9
	351° 07' 12"	164,54		
189			511672,39	1230436,5

Название (номер) межевого знака	Дирекционные углы (град. мин. сек.)	Длина линии(м)	X координата	Y координата
	6° 20' 07"	76,67		
190			511748,59	1230444,96
	358° 06' 10"	103,61		
191			511852,14	1230441,53
	83° 01' 29"	1611,87		
192			512047,89	1232041,47
	133° 47' 00"	205,45		
193			511905,73	1232189,8
	116° 06' 26"	461,15		
194			511702,8	1232603,9
	118° 07' 52"	353,92		
195			511535,93	1232916,01
	114° 51' 16"	416,64		
196			511360,81	1233294,06
	112° 38' 15"	262,28		
197			511259,86	1233536,13
	106° 04' 09"	323,74		
198			511170,25	1233847,22
	206° 26' 40"	656,93		
199			510582,06	1233554,67
	206° 22' 02"	266,73		
200			510343,08	1233436,21
	250° 33' 36"	18,57		
201			510336,9	1233418,7
	241° 27' 07"	79,75		
202			510298,79	1233348,65
	226° 48' 10"	69,23		
203			510251,4	1233298,18
	231° 07' 12"	82,05		
204			510199,9	1233234,31
	235° 47' 03"	62,28		
205			510164,88	1233182,81
	258° 41' 34"	42,03		
206			510156,64	1233141,6
	267° 58' 20"	87,6		
207			510153,54	1233054,05
	281° 59' 20"	34,76		
208			510160,76	1233020,05

Название (номер) межевого знака	Дирекционные углы (град. мин. сек.)	Длина линии(м)	X координата	Y координата
	315° 00' 00"	42,24		
209			510190,63	1232990,18
	230° 11' 40"	16,09		
210			510180,33	1232977,82
	213° 41' 30"	100,28		
211			510096,89	1232922,19
	213° 41' 24"	59,42		
212			510047,45	1232889,23
	211° 44' 31"	142,94		
213			509925,89	1232814,03
	214° 55' 24"	145,73		
214			509806,4	1232730,6
	122° 34' 46"	751,8		
215			509401,58	1233364,1
	122° 31' 09"	475,22		
216			509146,11	1233764,81
	126° 57' 56"	119,9		
217			509074,01	1233860,61
	132° 11' 52"	625,7		
218			508653,73	1234324,15
	132° 42' 35"	164,02		
219			508542,48	1234444,67
	144° 03' 28"	50,89		
220			508501,28	1234474,54
	136° 06' 51"	170,91		
221			508378,1	1234593,02
	133° 47' 07"	104,07		
222			508306,09	1234668,15
	42° 23' 33"	39,94		
223			508335,59	1234695,08
	96° 13' 39"	35,95		
224			508331,69	1234730,82
	41° 55' 05"	82,6		
225			508393,15	1234786
	46° 14' 26"	29,39		
226			508413,48	1234807,23
	46° 10' 08"	142,45		
227			508512,13	1234909,99



Название (номер) межевого знака	Дирекционные углы (град. мин. сек.)	Длина линии(м)	X координата	Y координата
	44° 10' 12"	59,54		
228			508554,84	1234951,48
	47° 59' 49"	557,24		
229			508927,73	1235365,57
	48° 35' 03"	675,81		
230			509374,79	1235872,38
	48° 16' 57"	356,04		
231			509611,72	1236138,14
	48° 28' 45"	264,16		
232			509786,83	1236335,92
	62° 28' 49"	1161,51		
233			510323,51	1237366,01
	63° 34' 58"	537,15		
234			510562,49	1237847,07
	62° 27' 24"	458,89		
235			510774,69	1238253,95
	62° 02' 42"	824,61		
236			511161,25	1238982,34
	70° 49' 52"	34,81		
237			511172,68	1239015,22
	62° 21' 56"	403,06		
238			511359,63	1239372,3
	62° 55' 16"	207,92		
239			511454,28	1239557,43
	61° 53' 34"	254,22		
240			511574,05	1239781,67
	61° 10' 43"	95,19		
241			511619,94	1239865,07
	65° 49' 21"	33,82		
242			511633,79	1239895,92
	175° 41' 25"	658,03		
243			510977,62	1239945,37
	175° 41' 23"	205,57		
244			510772,63	1239960,82
	144° 15' 09"	588,91		
245			510294,67	1240304,87
	143° 11' 07"	224,44		
246			510114,99	1240439,36

Название (номер) межевого знака	Дирекционные углы (град. мин. сек.)	Длина линии(м)	X координата	Y координата
	143° 12' 33"	296,98		
247			509877,16	1240617,22
	145° 41' 56"	24,19		
248			509857,18	1240630,85
	141° 45' 58"	313,29		
249			509611,09	1240824,74
	134° 49' 05"	303,05		
250			509397,48	1241039,71
	134° 49' 10"	296,05		
251			509188,8	1241249,71
	150° 01' 33"	638,96		
252			508635,3	1241568,94
	149° 53' 05"	294,73		
253			508380,35	1241716,82
	148° 06' 33"	40,28		
254			508346,15	1241738,1
	149° 00' 47"	321,81		
255			508070,27	1241903,78
	144° 38' 28"	1035,09		
256			507226,11	1242502,78
	145° 34' 32"	891,37		
257			506490,84	1243006,69
	155° 39' 01"	488,35		
258			506045,93	1243208,04
	150° 17' 11"	15,88		
259			506032,14	1243215,91
	155° 04' 26"	193,1		
260			505857,03	1243297,29
	122° 57' 04"	575,72		
261			505543,88	1243780,4
	125° 33' 57"	235,54		
262			505406,88	1243972
	116° 57' 26"	18,95		
263			505398,29	1243988,89
	119° 35' 53"	24,68		
264			505386,1	1244010,35
	119° 49' 50"	403,45		
265			505185,41	1244360,34

Название (номер) межевого знака	Дирекционные углы (град. мин. сек.)	Длина линии(м)	X координата	Y координата
	121° 55' 51"	335		
266			505008,23	1244644,65
	42° 05' 01"	259,48		
267			505200,81	1244818,56
	42° 13' 30"	60,9		
268			505245,91	1244859,49
	96° 00' 53"	10,5		
269			505244,81	1244869,93
	44° 58' 20"	14,63		
270			505255,16	1244880,27
	53° 58' 45"	38,46		
271			505277,78	1244911,38
	63° 07' 31"	19,02		
272			505286,38	1244928,35
	71° 09' 24"	25,3		
273			505294,55	1244952,29
	81° 13' 04"	46,96		
274			505301,72	1244998,7
	70° 03' 26"	18,15		
275			505307,91	1245015,76
	58° 59' 44"	41,14		
276			505329,1	1245051,02
	74° 41' 22"	27,15		
277			505336,27	1245077,21
	81° 42' 36"	47,09		
278			505343,06	1245123,81
	63° 59' 44"	48,9		
279			505364,5	1245167,76
	65° 56' 55"	60,26		
280			505389,06	1245222,79
	76° 17' 46"	31,78		
281			505396,59	1245253,67
	88° 01' 57"	34,66		
282			505397,78	1245288,31
	91° 13' 48"	31,68		
283			505397,1	1245319,98
	101° 03' 27"	36,97		
284			505390,01	1245356,26

Название (номер) межевого знака	Дирекционные углы (град. мин. сек.)	Длина линии(м)	X координата	Y координата
	77° 28' 47"	21,54		
285			505394,68	1245377,29
	46° 39' 24"	24,21		
286			505411,3	1245394,9
	30° 58' 03"	26,39		
287			505433,93	1245408,48
	45° 46' 58"	26,4		
288			505452,34	1245427,4
	69° 03' 52"	22,61		
289			505460,42	1245448,52
	86° 18' 29"	28,11		
290			505462,23	1245476,57
	99° 32' 23"	21,9		
291			505458,6	1245498,17
	132° 16' 18"	36,39		
292			505434,12	1245525,1
	111° 59' 04"	18,03		
293			505427,37	1245541,82
	89° 18' 01"	69,6		
294			505428,22	1245611,41
	103° 36' 10"	29,17		
295			505421,36	1245639,76
	114° 59' 30"	38,44		
296			505405,12	1245674,6
	98° 35' 17"	21,23		
297			505401,95	1245695,59
	81° 31' 00"	37,62		
298			505407,5	1245732,8
	71° 33' 32"	28,8		
299			505416,61	1245760,12
	64° 37' 10"	34,18		
300			505431,26	1245791
	59° 52' 39"	50,81		
301			505456,76	1245834,95
	61° 40' 51"	25,13		
302			505468,68	1245857,07
	93° 52' 43"	60,91		
303			505464,56	1245917,84

Название (номер) межевого знака	Дирекционные углы (град. мин. сек.)	Длина линии(м)	X координата	Y координата
	66° 48' 31"	31,39		
304			505476,92	1245946,69
	100° 54' 40"	87,06		
305			505460,44	1246032,18
	49° 34' 25"	146,14		
306			505555,21	1246143,43
	62° 40' 40"	383,77		
307			505731,36	1246484,39
	36° 06' 18"	230,76		
308			505917,8	1246620,37
	55° 26' 35"	11		
309			505924,04	1246629,43
	43° 44' 11"	44,25		
310			505956,01	1246660,02
	54° 22' 49"	36,57		
311			505977,31	1246689,75
	60° 18' 08"	52,78		
312			506003,46	1246735,6
	59° 02' 55"	39,59		
313			506023,82	1246769,55
	42° 15' 13"	34,38		
314			506049,27	1246792,67
	35° 22' 22"	67,06		
315			506103,95	1246831,49
	25° 25' 27"	60,42		
316			506158,52	1246857,43
	329° 38' 51"	6,43		
317			506164,07	1246854,18
	31° 32' 14"	45,41		
318			506202,77	1246877,93
	46° 56' 39"	35,43		
319			506226,96	1246903,82
	30° 21' 37"	43,65		
320			506264,62	1246925,88
	44° 54' 03"	20,43		
321			506279,09	1246940,3
	100° 08' 44"	5,79		
322			506278,07	1246946

Название (номер межевого знака)	Дирекционные углы (град. мин. сек.)	Длина линии(м)	X координата	Y координата
	71° 37' 46"	25,29		
323			506286,04	1246970
	41° 03' 10"	33,18		
324			506311,06	1246991,79
	28° 08' 40"	55,82		
325			506360,28	1247018,12
	43° 15' 51"	16,11		
326			506372,01	1247029,16
	59° 21' 34"	30,39		
327			506387,5	1247055,31
	53° 10' 52"	49,39		
328			506417,1	1247094,85
	44° 33' 16"	37,27		
329			506443,66	1247121
	33° 34' 40"	46,74		
330			506482,6	1247146,85
	32° 30' 46"	90,03		
331			506558,52	1247195,24
	15° 54' 26"	119,96		
332			506673,89	1247228,12
	56° 18' 29"	81,72		
333			506719,22	1247296,11
	34° 22' 49"	47,42		
334			506758,36	1247322,89
	57° 00' 05"	189,14		
335			506861,37	1247481,52
	35° 26' 04"	131,48		
336			506968,5	1247557,75
	62° 57' 27"	552,82		
337			507219,84	1248050,13
	57° 10' 21"	152,02		
338			507302,25	1248177,87
	76° 34' 11"	212,86		
339			507351,69	1248384,91
	92° 21' 58"	227,44		
340			507342,3	1248612,16
	77° 01' 10"	51,87		
341			507353,95	1248662,7

Название (номер) межевого знака	Дирекционные углы (град. мин. сек.)	Длина линии(м)	X координата	Y координата
	153° 58' 59"	458,71		
342			506941,72	1248863,91
	154° 19' 11"	537,21		
343			506457,57	1249096,71
	153° 34' 59"	534,84		
344			505978,58	1249334,66
	140° 13' 01"	382,3		
345			505684,79	1249579,29
	141° 37' 10"	359,09		
346			505403,3	1249802,24
	141° 27' 26"	171,21		
347			505269,39	1249908,92
	142° 18' 25"	430,04		
348			504929,1	1250171,86
	143° 06' 43"	278,67		
349			504706,22	1250339,13
	144° 16' 28"	317,88		
350			504448,16	1250524,74
	144° 48' 19"	448,02		
351			504082,04	1250782,96
	138° 24' 36"	317,42		
352			503844,64	1250993,66
	136° 46' 42"	366,84		
353			503577,32	1251244,88
	137° 30' 45"	75,33		
354			503521,77	1251295,76
	137° 03' 00"	104,57		
355			503445,23	1251367,01
	135° 47' 58"	241,23		
356			503272,29	1251535,19
	136° 46' 40"	201,25		
357			503125,64	1251673,01
	141° 57' 33"	80,25		
358			503062,44	1251722,46
	136° 42' 22"	944,54		
359			502374,96	1252370,17
	137° 18' 02"	29,42		
360			502353,34	1252390,12

Название (номер) межевого знака	Дирекционные углы (град. мин. сек.)	Длина линии(м)	X координата	Y координата
	136° 44' 48"	44,77		
361			502320,73	1252420,8
	136° 35' 43"	57,91		
362			502278,66	1252460,59
	86° 17' 23"	2,94		
363			502278,85	1252463,52
	89° 20' 42"	23,62		
364			502279,12	1252487,14
	111° 48' 05"	1,24		
365			502278,66	1252488,29
	89° 31' 00"	417,24		
366			502282,18	1252905,52
	86° 06' 13"	53,71		
367			502285,83	1252959,11
	218° 19' 51"	326,04		
368			502030,07	1252756,9
	217° 41' 24"	120,32		
369			501934,86	1252683,34
	210° 33' 46"	86,73		
370			501860,18	1252639,24
	230° 48' 24"	1152,98		
371			501131,57	1251745,66
	220° 51' 28"	29,56		
372			501109,21	1251726,32
	135° 18' 04"	1016,05		
373			500386,99	1252440,99
	51° 24' 22"	614,74		
374			500770,46	1252921,46
	108° 48' 26"	866,5		
375			500491,11	1253741,7
	136° 03' 21"	174,2		
376			500365,68	1253862,59
	96° 04' 16"	143,72		
377			500350,48	1254005,5
	96° 03' 10"	138,27		
378			500335,9	1254143
	190° 35' 23"	118,41		
379			500219,51	1254121,24



Название (номер) межевого знака	Дирекционные углы (град. мин. сек.)	Длина линии(м)	X координата	Y координата
	193° 48' 22"	255,33		
380			499971,56	1254060,31
	196° 19' 54"	317,96		
381			499666,43	1253970,9
	199° 53' 37"	94,66		
382			499577,42	1253938,69
	202° 14' 24"	287,67		
383			499311,15	1253829,81
	202° 14' 56"	164,25		
384			499159,13	1253767,62
	201° 31' 35"	333,52		
385			498848,87	1253645,24
	200° 35' 21"	327,33		
386			498542,45	1253530,13
	201° 32' 49"	163,86		
387			498390,04	1253469,95
	201° 49' 52"	337,16		
388			498077,06	1253344,57
	112° 02' 28"	552,59		
389			497869,69	1253856,77
	110° 44' 25"	526,5		
390			497683,24	1254349,15
	111° 12' 25"	498,32		
391			497502,98	1254813,72
	109° 08' 40"	631,35		
392			497295,93	1255410,15
	110° 39' 55"	346,8		
393			497173,54	1255734,64
	110° 18' 42"	192,72		
394			497106,64	1255915,38
	111° 01' 09"	259		
395			497013,74	1256157,15
	100° 14' 42"	325,2		
396			496955,9	1256477,17
	117° 35' 34"	171,03		
397			496876,68	1256628,75
	141° 20' 25"	32,98		
398			496850,93	1256649,35

Название (номер) межевого знака	Дирекционные углы (град. мин. сек.)	Длина линии(м)	X координата	Y координата
	90° 39' 30"	89,63		
399			496849,9	1256738,97
	135° 34' 22"	73,57		
400			496797,36	1256790,47
	129° 11' 45"	136,9		
401			496710,84	1256896,57
	119° 07' 49"	226,42		
402			496600,62	1257094,35
	102° 29' 10"	34,97		
403			496593,06	1257128,49
	85° 37' 05"	21,07		
404			496594,67	1257149,5
	40° 45' 58"	62,25		
405			496641,82	1257190,15
	55° 21' 33"	68,86		
406			496680,96	1257246,8
	74° 48' 00"	86,46		
407			496703,63	1257330,24
	92° 31' 00"	93,83		
408			496699,51	1257423,98
	100° 15' 40"	109,92		
409			496679,93	1257532,14
	94° 11' 06"	42,34		
410			496676,84	1257574,37
	90° 00' 00"	66,96		
411			496676,84	1257641,33
	98° 39' 09"	47,93		
412			496669,63	1257688,71
	90° 00' 00"	27,81		
413			496669,63	1257716,52
	75° 43' 17"	58,47		
414			496684,05	1257773,18
	84° 25' 09"	222,52		
415			496705,69	1257994,65
	79° 59' 31"	71,12		
416			496718,05	1258064,69
	92° 54' 37"	60,86		
417			496714,96	1258125,47

Название (номер) межевого знака	Дирекционные углы (град. мин. сек.)	Длина линии(м)	X координата	Y координата
	101° 04' 09"	96,57		
418			496696,42	1258220,24
	108° 28' 33"	83,94		
419			496669,82	1258299,85
	113° 19' 32"	31,97		
420			496657,16	1258329,21
	125° 03' 23"	75,02		
421			496614,07	1258390,62
	118° 25' 28"	49,9		
422			496590,32	1258434,5
	147° 16' 04"	102,86		
423			496503,79	1258490,12
	169° 33' 54"	39,81		
424			496464,64	1258497,33
	158° 29' 55"	36,53		
425			496430,65	1258510,72
	167° 47' 45"	116,98		
426			496316,31	1258535,45
	160° 23' 54"	79,83		
427			496241,11	1258562,23
	151° 45' 45"	63,13		
428			496185,49	1258592,1
	161° 56' 29"	97,26		
429			496093,02	1258622,25
	138° 45' 25"	116,77		
430			496005,22	1258699,23
	23° 51' 22"	58,57		
431			496058,79	1258722,92
	51° 20' 49"	52,77		
432			496091,75	1258764,13
	45° 00' 00"	33,5		
433			496115,44	1258787,82
	31° 09' 13"	51,77		
434			496159,74	1258814,6
	46° 10' 09"	35,7		
435			496184,46	1258840,35
	55° 52' 06"	73,43		
436			496225,66	1258901,13

Название (номер) межевого знака	Дирекционные углы (град. мин. сек.)	Длина линии(м)	X координата	Y координата
	26° 33' 54"	23,03		
437			496246,26	1258911,43
	17° 42' 49"	77,86		
438			496320,43	1258935,12
	36° 01' 39"	14,01		
439			496331,76	1258943,36
	58° 47' 21"	39,75		
440			496352,36	1258977,36
	40° 34' 54"	19		
441			496366,79	1258989,72
	22° 04' 04"	41,12		
442			496404,9	1259005,17
	108° 40' 03"	52,17		
443			496388,2	1259054,6
	114° 34' 30"	74,18		
444			496357,35	1259122,06
	114° 12' 25"	279,76		
445			496242,64	1259377,22
	114° 34' 13"	69,38		
446			496213,79	1259440,32
	116° 53' 46"	56,52		
447			496188,22	1259490,73
	112° 14' 36"	118,22		
448			496143,47	1259600,15
	114° 00' 41"	350,31		
449			496000,92	1259920,15
	113° 40' 40"	410,79		
450			495835,95	1260296,36
	114° 13' 45"	203,44		
451			495752,46	1260481,88
	114° 23' 14"	18,36		
452			495744,88	1260498,6
	114° 22' 42"	4,34		
453			495743,09	1260502,55
	114° 18' 01"	450,65		
454			495557,64	1260913,27
	128° 22' 03"	211,89		
455			495426,12	1261079,4

Название (номер) межевого знака	Дирекционные углы (град. мин. сек.)	Длина линии(м)	X координата	Y координата
	129° 49' 07"	202,56		
456			495296,41	1261234,98
	134° 18' 50"	193,69		
457			495161,1	1261373,57
	132° 12' 46"	336,78		
458			494934,82	1261623,01
	130° 57' 44"	226,75		
459			494786,17	1261794,24
	132° 10' 23"	142,23		
460			494690,68	1261899,65
	130° 40' 41"	379,07		
461			494443,6	1262187,13
	130° 25' 25"	575,06		
462			494070,71	1262624,91
	128° 58' 30"	818,86		
463			493555,66	1263261,51
	133° 32' 03"	134,06		
464			493463,32	1263358,7
	136° 47' 21"	31,71		
465			493440,21	1263380,41
	138° 22' 22"	165,26		
466			493316,68	1263490,19
	139° 49' 26"	571,63		
467			492879,92	1263858,97
	139° 12' 09"	815,06		
468			492262,9	1264391,52
	140° 18' 05"	364,9		
469			491982,14	1264624,6
	138° 49' 13"	86,28		
470			491917,2	1264681,41
	138° 13' 03"	243,27		
471			491735,8	1264843,5
	133° 25' 12"	44,88		
472			491704,95	1264876,1
	129° 42' 19"	136,01		
473			491618,06	1264980,74
	195° 26' 13"	193,18		
474			491431,85	1264929,32

Название (номер) межевого знака	Дирекционные углы (град. мин. сек.)	Длина линии(м)	X координата	Y координата
	193° 59' 26"	273,62		
475			491166,35	1264863,17
	196° 06' 43"	199,95		
476			490974,25	1264807,68
	137° 10' 53"	459,22		
477			490637,41	1265119,8
	68° 26' 43"	89,71		
478			490670,37	1265203,24
	102° 13' 37"	530,16		
479			490558,09	1265721,37
	102° 56' 31"	588,71		
480			490426,24	1266295,13
	102° 50' 38"	588,49		
481			490295,42	1266868,9
	163° 32' 35"	396,34		
482			489915,32	1266981,18
	162° 07' 03"	82		
483			489837,28	1267006,36
	163° 48' 17"	213,54		
484			489632,21	1267065,92
	163° 32' 22"	263,8		
485			489379,22	1267140,67
	163° 27' 40"	207,22		
486			489180,57	1267199,66
	101° 56' 38"	168,73		
487			489145,65	1267364,74
	102° 19' 35"	91,86		
488			489126,04	1267454,48
	102° 20' 54"	93,29		
489			489106,09	1267545,61
	102° 05' 36"	103,58		
490			489084,39	1267646,89
	100° 21' 04"	56,49		
491			489074,24	1267702,46
	100° 10' 46"	138,57		
492			489049,75	1267838,85
	102° 23' 28"	116,08		
493			489024,84	1267952,23

Название (номер) межевого знака	Дирекционные углы (град. мин. сек.)	Длина линии(м)	X координата	Y координата
	99° 16' 42"	104,39		
494			489008,01	1268055,25
	99° 31' 38"	589,92		
495			488910,37	1268637,03
	98° 51' 58"	21,8		
496			488907,01	1268658,57
	99° 17' 45"	531,1		
497			488821,22	1269182,7
	99° 58' 57"	484,58		
498			488737,22	1269659,94
	98° 43' 21"	66,07		
499			488727,2	1269725,25
	99° 25' 23"	240,4		
500			488687,84	1269962,41
	99° 26' 31"	235,36		
501			488649,23	1270194,58
	102° 26' 00"	18,21		
502			488645,31	1270212,36
	95° 39' 59"	32,31		
503			488642,12	1270244,51
	130° 42' 56"	21,77		
504			488627,92	1270261,01
	135° 37' 03"	32,81		
505			488604,47	1270283,96
	117° 48' 45"	25,27		
506			488592,68	1270306,31
	238° 30' 15"	171,54		
507			488503,06	1270160,04
	173° 26' 43"	28,91		
508			488474,34	1270163,34
	170° 31' 29"	94,03		
509			488381,59	1270178,82
	174° 15' 32"	24,19		
510			488357,52	1270181,24
	171° 27' 20"	356,18		
511			488005,29	1270234,16
	173° 18' 25"	112,4		
512			487893,66	1270247,26

Название (номер) межевого знака	Дирекционные углы (град. мин. сек.)	Длина линии(м)	X координата	Y координата
	175° 51' 53"	50,89		
513			487842,9	1270250,93
	172° 12' 04"	117,17		
514			487726,81	1270266,83
	172° 32' 36"	287,96		
515			487441,29	1270304,2
	228° 32' 43"	433,27		
516			487154,45	1269979,47
	228° 33' 22"	195,97		
517			487024,74	1269832,57
	342° 35' 45"	126,04		
518			487145,01	1269794,87
	343° 47' 22"	219,65		
519			487355,93	1269733,55
	344° 29' 12"	196,74		
520			487545,5	1269680,93
	337° 38' 49"	22,95		
521			487566,73	1269672,2
	346° 24' 56"	33,21		
522			487599,01	1269664,4
	350° 20' 08"	133,79		
523			487730,9	1269641,94
	350° 20' 03"	14,35		
524			487745,05	1269639,53
	351° 08' 56"	163,19		
525			487906,3	1269614,42
	350° 56' 52"	230,15		
526			488133,58	1269578,21
	351° 09' 29"	52,24		
527			488185,2	1269570,18
	350° 59' 47"	28,75		
528			488213,6	1269565,68
	243° 08' 54"	91,21		
529			488172,4	1269484,3
	203° 19' 18"	252,39		
530			487940,63	1269384,38
	213° 41' 16"	137,42		
531			487826,29	1269308,16



Название (номер) межевого знака	Дирекционные углы (град. мин. сек.)	Длина линии(м)	X координата	Y координата
	251° 47' 42"	161,58		
532			487775,81	1269154,67
	280° 11' 05"	349,56		
533			487837,62	1268810,62
	288° 26' 01"	130,3		
534			487878,82	1268687,01
	330° 27' 42"	213,12		
535			488064,24	1268581,94
	305° 45' 14"	63,46		
536			488101,32	1268530,44
	249° 19' 45"	58,36		
537			488080,72	1268475,84
	197° 17' 29"	277,26		
538			487815,99	1268393,43
	232° 26' 30"	326,15		
539			487617,18	1268134,88
	241° 45' 29"	204,63		
540			487520,35	1267954,61
	229° 01' 12"	43,47		
541			487491,84	1267921,79
	229° 48' 48"	289,97		
542			487304,73	1267700,27
	121° 31' 56"	141,21		
543			487230,88	1267820,63
	122° 04' 33"	246,35		
544			487100,06	1268029,37
	122° 40' 14"	49,57		
545			487073,3	1268071,1
	122° 05' 43"	317,79		
546			486904,45	1268340,32
	122° 31' 51"	332,47		
547			486725,66	1268620,63
	122° 32' 24"	319,34		
548			486553,89	1268889,84
	122° 09' 32"	349,05		
549			486368,1	1269185,34
	121° 56' 50"	295,93		
550			486211,51	1269436,45

Название (номер) межевого знака	Дирекционные углы (град. мин. сек.)	Длина линии(м)	X координата	Y координата
	122° 19' 34"	310,3		
551			486045,58	1269698,66
	121° 45' 09"	78,25		
552			486004,4	1269765,2
	121° 44' 57"	307,01		
553			485842,85	1270026,27
	122° 08' 01"	431,7		
554			485613,23	1270391,84
	121° 28' 09"	349,19		
555			485430,94	1270689,67
	121° 56' 58"	10,87		
556			485425,19	1270698,89
	122° 23' 49"	369,83		
557			485227,04	1271011,16
	123° 32' 27"	284,45		
558			485069,87	1271248,25
	124° 59' 10"	296,52		
559			484899,85	1271491,19
	122° 26' 34"	125,25		
560			484832,66	1271596,89
	124° 03' 30"	234,73		
561			484701,2	1271791,36
	123° 45' 43"	154,53		
562			484615,32	1271919,83
	122° 52' 37"	235,72		
563			484487,36	1272117,8
	125° 23' 07"	143,26		
564			484404,4	1272234,6
	124° 41' 38"	290,5		
565			484239,05	1272473,45
	122° 37' 51"	34,66		
566			484220,36	1272502,64
	127° 23' 31"	65,42		
567			484180,63	1272554,62
	122° 55' 14"	130,09		
568			484109,93	1272663,82
	127° 22' 34"	149,18		
569			484019,37	1272782,37

Название (номер) межевого знака	Дирекционные углы (град. мин. сек.)	Длина линии(м)	X координата	Y координата
	124° 19' 10"	180,31		
570			483917,71	1272931,29
	125° 41' 55"	158,2		
571			483825,4	1273059,76
	125° 39' 33"	180,41		
572			483720,23	1273206,34
	125° 35' 03"	113,46		
573			483654,21	1273298,61
	127° 16' 30"	81,17		
574			483605,05	1273363,2
	127° 17' 22"	36,05		
575			483583,21	1273391,88
	124° 50' 14"	147,27		
576			483499,08	1273512,76
	124° 14' 02"	162,47		
577			483407,68	1273647,08
	125° 56' 08"	92,73		
578			483353,26	1273722,16
	125° 34' 36"	181,04		
579			483247,93	1273869,41
	125° 55' 08"	115,68		
580			483180,07	1273963,09
	125° 17' 50"	106,31		
581			483118,64	1274049,86
	131° 00' 33"	1,83		
582			483117,44	1274051,24
	170° 26' 25"	37,75		
583			483080,21	1274057,51
	202° 29' 17"	61,2		
584			483023,66	1274034,1
	196° 46' 03"	75,53		
585			482951,34	1274012,31
	210° 02' 38"	44,44		
586			482912,87	1273990,06
	266° 06' 01"	20,44		
587			482911,48	1273969,67
	206° 03' 27"	23,22		
588			482890,62	1273959,47

Название (номер) межевого знака	Дирекционные углы (град. мин. сек.)	Длина линии(м)	X координата	Y координата
	162° 11' 23"	40,9		
589			482851,68	1273971,98
	140° 23' 01"	34,89		
590			482824,8	1273994,23
	117° 16' 09"	50,59		
591			482801,62	1274039,2
	140° 22' 18"	38,52		
592			482771,95	1274063,77
	110° 43' 41"	18,34		
593			482765,46	1274080,92
	92° 38' 29"	30,16		
594			482764,07	1274111,05
	132° 17' 36"	13,78		
595			482754,8	1274121,24
	174° 30' 09"	48,43		
596			482706,59	1274125,88
	156° 04' 53"	58,31		
597			482653,29	1274149,52
	175° 52' 04"	38,58		
598			482614,81	1274152,3
	159° 03' 45"	16,87		
599			482599,05	1274158,33
	122° 36' 36"	27,52		
600			482584,22	1274181,51
	60° 56' 12"	19,08		
601			482593,49	1274198,19
	77° 49' 33"	24,18		
602			482598,59	1274221,83
	107° 10' 20"	26,69		
603			482590,71	1274247,33
	119° 10' 53"	22,83		
604			482579,58	1274267,26
	167° 57' 33"	28,91		
605			482551,31	1274273,29
	189° 06' 04"	35,21		
606			482516,54	1274267,72
	194° 16' 55"	52,62		
607			482465,55	1274254,74

Название (номер) межевого знака	Дирекционные углы (град. мин. сек.)	Длина линии(м)	X координата	Y координата
	196° 41' 28"	33,88		
608			482433,1	1274245,01
	228° 34' 16"	29,06		
609			482413,87	1274223,22
	201° 17' 08"	33,83		
610			482382,35	1274210,94
	214° 32' 37"	12,66		
611			482371,92	1274203,76
	244° 18' 32"	27,27		
612			482360,1	1274179,19
	221° 43' 14"	11,5		
613			482351,52	1274171,54
	183° 19' 43"	16,02		
614			482335,53	1274170,61
	173° 39' 44"	50,37		
615			482285,47	1274176,17
	179° 24' 45"	23,41		
616			482262,06	1274176,41
	209° 37' 25"	11,73		
617			482251,86	1274170,61
	258° 08' 57"	10,18		
618			482249,77	1274160,65
	311° 45' 43"	34,8		
619			482272,95	1274134,69
	262° 51' 22"	7,48		
620			482272,02	1274127,27
	261° 06' 53"	7,51		
621			482270,86	1274119,85
	197° 04' 10"	12,61		
622			482258,81	1274116,15
	150° 09' 49"	16,3		
623			482244,67	1274124,26
	148° 25' 03"	33,19		
624			482216,4	1274141,64
	173° 59' 36"	13,28		
625			482203,19	1274143,03
	203° 03' 41"	15,37		
626			482189,05	1274137,01

Название (номер) межевого знака	Дирекционные углы (град. мин. сек.)	Длина линии(м)	X координата	Y координата
	242° 48' 11"	18,25		
627			482180,71	1274120,78
	277° 39' 25"	12,16		
628			482182,33	1274108,73
	292° 00' 27"	46,99		
629			482199,94	1274065,16
	257° 17' 38"	14,73		
630			482196,7	1274050,79
	230° 57' 05"	11,05		
631			482189,74	1274042,21
	200° 52' 53"	29,26		
632			482162,4	1274031,78
	186° 48' 41"	31,28		
633			482131,34	1274028,07
	179° 22' 55"	43,57		
634			482087,77	1274028,54
	219° 28' 30"	20,42		
635			482072,01	1274015,56
	202° 29' 51"	49,68		
636			482026,11	1273996,55
	180° 00' 00"	25,03		
637			482001,08	1273996,55
	186° 58' 10"	42,03		
638			481959,36	1273991,46
	199° 47' 00"	49,99		
639			481912,32	1273974,53
	246° 52' 34"	17,14		
640			481905,59	1273958,77
	217° 27' 00"	32,4		
641			481879,87	1273939,07
	211° 30' 29"	20,4		
642			481862,48	1273928,41
	200° 50' 09"	21,82		
643			481842,09	1273920,65
	182° 45' 20"	12,06		
644			481830,04	1273920,07
	172° 25' 04"	12,28		
645			481817,87	1273921,69

Название (номер) межевого знака	Дирекционные углы (град. мин. сек.)	Длина линии(м)	X координата	Y координата
	129° 10' 53"	10,46		
646			481811,26	1273929,8
	107° 08' 19"	8,25		
647			481808,83	1273937,68
	76° 43' 30"	8,58		
648			481810,8	1273946,03
	94° 22' 25"	12,2		
649			481809,87	1273958,19
	129° 10' 10"	12,11		
650			481802,22	1273967,58
	147° 56' 46"	8,74		
651			481794,81	1273972,22
	184° 32' 34"	14,65		
652			481780,21	1273971,06
	218° 11' 03"	52,49		
653			481738,95	1273938,61
	214° 31' 34"	21,67		
654			481721,1	1273926,33
	225° 59' 04"	38,68		
655			481694,22	1273898,51
	230° 44' 59"	11,36		
656			481687,03	1273889,71
	191° 06' 17"	12,05		
657			481675,21	1273887,39
	140° 02' 29"	33,55		
658			481649,49	1273908,94
	150° 01' 13"	41,75		
659			481613,33	1273929,8
	196° 53' 07"	13,56		
660			481600,35	1273925,86
	214° 24' 47"	15,16		
661			481587,84	1273917,29
	271° 04' 20"	12,29		
662			481588,07	1273905
	288° 03' 19"	22,42		
663			481595,02	1273883,68
	274° 05' 26"	16,26		
664			481596,18	1273867,46

Название (номер) межевого знака	Дирекционные углы (град. мин. сек.)	Длина линии(м)	X координата	Y координата
	244° 31' 39"	10,79		
665			481591,54	1273857,72
	192° 54' 56"	11,41		
666			481580,42	1273855,17
	169° 51' 58"	6,59		
667			481573,93	1273856,33
	154° 25' 57"	11,82		
668			481563,27	1273861,43
	162° 11' 23"	13,63		
669			481550,29	1273865,6
	202° 22' 55"	17,04		
670			481534,53	1273859,11
	217° 47' 28"	28,74		
671			481511,82	1273841,5
	236° 30' 12"	37,8		
672			481490,96	1273809,98
	250° 28' 59"	19,43		
673			481484,47	1273791,67
	268° 39' 32"	29,91		
674			481483,77	1273761,77
	262° 29' 27"	12,4		
675			481482,15	1273749,48
	206° 11' 13"	16,27		
676			481467,55	1273742,3
	159° 50' 46"	19,5		
677			481449,24	1273749,02
	178° 27' 52"	8,58		
678			481440,66	1273749,25
	220° 27' 26"	31,07		
679			481417,02	1273729,09
	184° 59' 10"	10,7		
680			481406,36	1273728,16
	105° 14' 44"	10,57		
681			481403,58	1273738,36
	87° 00' 40"	8,82		
682			481404,04	1273747,17
	76° 20' 02"	17,65		
683			481408,21	1273764,32



Название (номер) межевого знака	Дирекционные углы (град. мин. сек.)	Длина линии(м)	X координата	Y координата
	90° 00' 00"	11,12		
684			481408,21	1273775,44
	114° 13' 12"	10,16		
685			481404,04	1273784,71
	148° 12' 44"	11,45		
686			481394,31	1273790,74
	166° 54' 19"	61,4		
687			481334,51	1273804,65
	168° 41' 53"	14,19		
688			481320,6	1273807,43
	212° 03' 14"	8,74		
689			481313,19	1273802,79
	251° 59' 00"	19,5		
690			481307,16	1273784,25
	222° 36' 24"	15,75		
691			481295,57	1273773,59
	211° 15' 41"	15,18		
692			481282,59	1273765,71
	197° 00' 57"	23,75		
693			481259,88	1273758,76
	178° 24' 45"	66,78		
694			481193,13	1273760,61
	173° 25' 11"	24,26		
695			481169,03	1273763,39
	185° 47' 05"	20,74		
696			481148,4	1273761,3
	189° 09' 06"	29,11		
697			481119,66	1273756,67
	174° 06' 53"	29,35		
698			481090,46	1273759,68
	178° 32' 43"	36,63		
699			481053,84	1273760,61
	186° 13' 18"	25,65		
700			481028,34	1273757,83
	215° 45' 14"	23,41		
701			481009,34	1273744,15
	245° 28' 36"	17,32		
702			481002,15	1273728,39

Название (номер) межевого знака	Дирекционные углы (град. мин. сек.)	Длина линии(м)	X координата	Y координата
	261° 06' 25"	26,97		
703			480997,98	1273701,74
	261° 31' 05"	26,71		
704			480994,04	1273675,32
	241° 51' 16"	15,24		
705			480986,85	1273661,88
	201° 50' 08"	12,48		
706			480975,27	1273657,24
	173° 46' 42"	12,83		
707			480962,52	1273658,63
	122° 39' 00"	6,88		
708			480958,81	1273664,42
	132° 55' 40"	9,19		
709			480952,55	1273671,15
	150° 27' 03"	7,99		
710			480945,6	1273675,09
	198° 57' 58"	7,85		
711			480938,18	1273672,54
	228° 08' 42"	9,02		
712			480932,16	1273665,82
	236° 01' 33"	12,87		
713			480924,97	1273655,15
	241° 15' 40"	16,39		
714			480917,09	1273640,78
	229° 00' 25"	18,72		
715			480904,81	1273626,65
	220° 22' 47"	14,31		
716			480893,91	1273617,38
	223° 23' 40"	29,02		
717			480872,82	1273597,44
	218° 47' 00"	16,65		
718			480859,84	1273587,01
	181° 08' 16"	11,58		
719			480848,26	1273586,78
	214° 58' 02"	11,32		
720			480838,98	1273580,29
	229° 32' 34"	10,36		
721			480832,26	1273572,41

Название (номер) межевого знака	Дирекционные углы (град. мин. сек.)	Длина линии(м)	X координата	Y координата
	234° 01' 49"	24,06		
722			480818,13	1273552,94
	237° 53' 42"	32,29		
723			480800,97	1273525,59
	224° 14' 31"	24,58		
724			480783,36	1273508,44
	205° 11' 59"	21,77		
725			480763,66	1273499,17
	182° 22' 03"	16,7		
726			480746,97	1273498,48
	162° 22' 40"	16,05		
727			480731,67	1273503,34
	126° 03' 54"	20,08		
728			480719,85	1273519,57
	128° 02' 18"	13,53		
729			480711,51	1273530,23
	105° 30' 17"	17,32		
730			480706,88	1273546,92
	105° 17' 24"	15,85		
731			480702,7	1273562,21
	113° 37' 17"	16,2		
732			480696,21	1273577,05
	121° 13' 39"	17,88		
733			480686,94	1273592,34
	128° 13' 24"	19,48		
734			480674,89	1273607,64
	139° 49' 40"	19,41		
735			480660,06	1273620,16
	157° 42' 50"	19,54		
736			480641,98	1273627,57
	174° 36' 21"	24,68		
737			480617,41	1273629,89
	209° 11' 30"	36,11		
738			480585,89	1273612,28
	235° 32' 02"	37,67		
739			480564,57	1273581,22
	236° 47' 41"	30,48		
740			480547,88	1273555,72

Название (номер) межевого знака	Дирекционные углы (град. мин. сек.)	Длина линии(м)	X координата	Y координата
	211° 35' 36"	21,23		
741			480529,8	1273544,6
	193° 18' 42"	44,3		
742			480486,69	1273534,4
	228° 19' 58"	67,63		
743			480441,73	1273483,88
	198° 04' 46"	22,43		
744			480420,41	1273476,92
	164° 40' 50"	35,09		
745			480386,57	1273486,19
	190° 05' 05"	21,19		
746			480365,71	1273482,48
	205° 43' 45"	28,82		
747			480339,75	1273469,97
	174° 57' 35"	15,82		
748			480323,99	1273471,36
	202° 33' 52"	32,63		
749			480293,86	1273458,84
	221° 20' 10"	30,87		
750			480270,68	1273438,45
	247° 22' 33"	30,13		
751			480259,09	1273410,64
	280° 13' 20"	23,55		
752			480263,27	1273387,46
	286° 46' 58"	25,66		
753			480270,68	1273362,89
	270° 00' 00"	31,98		
754			480270,68	1273330,91
	247° 42' 50"	19,54		
755			480263,27	1273312,83
	185° 54' 01"	13,52		
756			480249,82	1273311,44
	177° 05' 26"	27,39		
757			480222,47	1273312,83
	222° 04' 13"	25,6		
758			480203,47	1273295,68
	246° 47' 57"	31,78		
759			480190,95	1273266,47

Название (номер) межевого знака	Дирекционные углы (град. мин. сек.)	Длина линии(м)	X координата	Y координата
	233° 46' 29"	49,41		
760			480161,75	1273226,61
	239° 24' 54"	35,53		
761			480143,67	1273196,02
	225° 35' 12"	32,45		
762			480120,96	1273172,84
	255° 15' 29"	36,43		
763			480111,69	1273137,61
	278° 25' 52"	25,3		
764			480115,4	1273112,58
	232° 25' 45"	15,2		
765			480106,13	1273100,53
	202° 11' 46"	24,54		
766			480083,41	1273091,26
	236° 44' 55"	17,75		
767			480073,68	1273076,42
	213° 17' 50"	19,42		
768			480057,45	1273065,76
	218° 59' 18"	25,05		
769			480037,98	1273050
	217° 29' 05"	17,52		
770			480024,08	1273039,34
	200° 46' 48"	14,38		
771			480010,64	1273034,24
	188° 28' 59"	22,03		
772			479988,85	1273030,99
	165° 57' 08"	23,89		
773			479965,67	1273036,79
	159° 54' 37"	33,07		
774			479934,61	1273048,15
	187° 22' 31"	14,49		
775			479920,24	1273046,29
	207° 17' 12"	16,69		
776			479905,41	1273038,64
	185° 49' 50"	11,42		
777			479894,05	1273037,48
	191° 59' 51"	18,95		
778			479875,51	1273033,54

Название (номер) межевого знака	Дирекционные углы (град. мин. сек.)	Длина линии(м)	X координата	Y координата
	215° 32' 01"	15,95		
779			479862,53	1273024,27
	246° 13' 56"	14,94		
780			479856,51	1273010,6
	270° 39' 26"	40,1		
781			479856,97	1272970,5
	246° 14' 23"	25,32		
782			479846,77	1272947,33
	210° 29' 27"	9,14		
783			479838,89	1272942,69
	160° 20' 52"	24,11		
784			479816,18	1272950,8
	192° 18' 01"	13,05		
785			479803,43	1272948,02
	216° 22' 00"	31,66		
786			479777,94	1272929,25
	194° 52' 08"	15,35		
787			479763,1	1272925,31
	176° 53' 16"	16,94		
788			479746,18	1272926,23
	170° 08' 33"	17,64		
789			479728,8	1272929,25
	189° 13' 59"	18,07		
790			479710,96	1272926,35
	199° 45' 20"	14,41		
791			479697,4	1272921,48
	218° 05' 25"	25,92		
792			479677	1272905,49
	227° 24' 49"	17,63		
793			479665,07	1272892,51
	217° 27' 15"	13,14		
794			479654,64	1272884,52
	188° 53' 07"	15,02		
795			479639,8	1272882,2
	204° 57' 24"	47,8		
796			479596,46	1272862,03
	193° 13' 33"	20,24		
797			479576,76	1272857,4

Название (номер) межевого знака	Дирекционные углы (град. мин. сек.)	Длина линии(м)	X координата	Y координата
	210° 31' 25"	10,49		
798			479567,72	1272852,07
	226° 15' 48"	22,13		
799			479552,42	1272836,08
	239° 28' 35"	10,49		
800			479547,09	1272827,04
	240° 49' 19"	9,03		
801			479542,69	1272819,16
	184° 59' 10"	10,7		
802			479532,03	1272818,23
	169° 34' 51"	8,96		
803			479523,22	1272819,85
	171° 59' 07"	13,34		
804			479510,01	1272821,71
	178° 53' 07"	11,82		
805			479498,19	1272821,94
	216° 39' 28"	12,43		
806			479488,22	1272814,52
	221° 15' 21"	20,03		
807			479473,16	1272801,31
	180° 00' 00"	6,49		
808			479466,67	1272801,31
	190° 15' 09"	19,55		
809			479447,43	1272797,83
	202° 52' 01"	20,87		
810			479428,2	1272789,72
	217° 07' 15"	9,59		
811			479420,55	1272783,93
	213° 04' 44"	17,42		
812			479405,95	1272774,42
	199° 25' 24"	20,9		
813			479386,24	1272767,47
	185° 42' 38"	13,97		
814			479372,34	1272766,08
	166° 19' 06"	27,44		
815			479345,68	1272772,57
	180° 00' 00"	29,43		
816			479316,25	1272772,57

Название (номер) межевого знака	Дирекционные углы (град. мин. сек.)	Длина линии(м)	X координата	Y координата
	194° 49' 19"	29,01		
817			479288,21	1272765,15
	239° 32' 53"	21,51		
818			479277,31	1272746,61
	227° 58' 53"	19,03		
819			479264,57	1272732,47
	190° 13' 24"	16,96		
820			479247,88	1272729,46
	174° 40' 06"	20,02		
821			479227,95	1272731,32
	157° 11' 28"	19,11		
822			479210,33	1272738,73
	167° 28' 37"	32,05		
823			479179,04	1272745,68
	178° 38' 57"	19,94		
824			479159,11	1272746,15
	195° 26' 32"	32,22		
825			479128,05	1272737,57
	217° 02' 25"	29,62		
826			479104,41	1272719,73
	232° 16' 41"	24,61		
827			479089,35	1272700,26
	248° 56' 33"	22,6		
828			479081,23	1272679,17
	244° 53' 35"	20,74		
829			479072,43	1272660,39
	222° 22' 14"	17,88		
830			479059,22	1272648,34
	197° 02' 41"	36,37		
831			479024,45	1272637,68
	185° 15' 29"	22,81		
832			479001,74	1272635,59
	163° 25' 22"	29,27		
833			478973,69	1272643,94
	179° 18' 09"	37,78		
834			478935,91	1272644,4
	197° 11' 05"	13,34		
835			478923,17	1272640,46



Название (номер) межевого знака	Дирекционные углы (град. мин. сек.)	Длина линии(м)	X координата	Y координата
	224° 58' 50"	20,98		
836			478908,33	1272625,63
	244° 03' 59"	19,07		
837			478899,99	1272608,48
	238° 19' 10"	22,07		
838			478888,4	1272589,7
	195° 57' 04"	13,5		
839			478875,42	1272585,99
	174° 46' 19"	7,68		
840			478867,77	1272586,69
	150° 56' 55"	16,7		
841			478853,17	1272594,8
	169° 59' 46"	16		
842			478837,41	1272597,58
	190° 32' 37"	24,05		
843			478813,77	1272593,18
	220° 17' 34"	17,92		
844			478800,1	1272581,59
	189° 27' 44"	7,06		
845			478793,14	1272580,43
	196° 30' 01"	19,58		
846			478774,37	1272574,87
	211° 15' 41"	22,78		
847			478754,9	1272563,05
	215° 20' 15"	15,63		
848			478742,15	1272554,01
	243° 53' 10"	14,2		
849			478735,9	1272541,26
	166° 49' 09"	7,15		
850			478728,94	1272542,89
	153° 28' 48"	11,4		
851			478718,74	1272547,98
	181° 15' 52"	10,42		
852			478708,32	1272547,75
	196° 47' 51"	12,84		
853			478696,03	1272544,04
	228° 40' 10"	17,9		
854			478684,21	1272530,6

Название (номер) межевого знака	Дирекционные углы (град. мин. сек.)	Длина линии(м)	X координата	Y координата
	262° 03' 33"	20,12		
855			478681,43	1272510,67
	268° 32' 33"	18,09		
856			478680,97	1272492,59
	227° 54' 39"	32,17		
857			478659,41	1272468,72
	206° 06' 17"	38,98		
858			478624,41	1272451,57
	196° 42' 44"	16,94		
859			478608,19	1272446,7
	168° 15' 31"	18,23		
860			478590,34	1272450,41
	146° 09' 21"	23,72		
861			478570,64	1272463,62
	178° 53' 46"	23,87		
862			478546,77	1272464,08
	210° 00' 24"	19		
863			478530,32	1272454,58
	223° 09' 19"	35,59		
864			478504,36	1272430,24
	218° 10' 04"	30,37		
865			478480,48	1272411,47
	205° 01' 41"	15,34		
866			478466,58	1272404,98
	187° 42' 12"	48,42		
867			478418,6	1272398,49
	194° 33' 36"	36,87		
868			478382,91	1272389,22
	220° 34' 41"	21,37		
869			478366,68	1272375,32
	222° 03' 34"	31,84		
870			478343,04	1272353,99
	211° 27' 07"	27,98		
871			478319,17	1272339,39
	178° 44' 13"	31,76		
872			478287,42	1272340,09
	173° 31' 42"	22,62		
873			478264,94	1272342,64

Название (номер) межевого знака	Дирекционные углы (град. мин. сек.)	Длина линии(м)	X координата	Y координата
	184° 32' 34"	23,48		
874			478241,53	1272340,78
	219° 34' 32"	15,63		
875			478229,48	1272330,82
	253° 31' 53"	14,74		
876			478225,3	1272316,68
	241° 57' 19"	15,76		
877			478217,89	1272302,77
	214° 33' 59"	8,16		
878			478211,17	1272298,14
	207° 25' 57"	13,59		
879			478199,11	1272291,88
	233° 15' 11"	25,17		
880			478184,05	1272271,71
	260° 43' 19"	23,01		
881			478180,34	1272249
	243° 47' 09"	16,8		
882			478172,92	1272233,93
	246° 55' 23"	13,6		
883			478167,59	1272221,42
	212° 22' 01"	16,46		
884			478153,69	1272212,61
	202° 43' 01"	18,59		
885			478136,54	1272205,43
	197° 21' 46"	19,44		
886			478117,99	1272199,63
	207° 41' 21"	42,4		
887			478080,45	1272179,93
	212° 11' 47"	29,58		
888			478055,42	1272164,17
	205° 25' 00"	20,53		
889			478036,88	1272155,36
	189° 44' 43"	13,65		
890			478023,43	1272153,05
	147° 11' 51"	20,95		
891			478005,82	1272164,4

Название (номер) межевого знака	Дирекционные углы (град. мин. сек.)	Длина линии(м)	X координата	Y координата
	150° 52' 50"	39,54		
892			477971,28	1272183,64
	162° 23' 32"	19,93		
893			477952,28	1272189,67
	171° 32' 33"	39,37		
894			477913,34	1272195,46
	191° 18' 08"	29,54		
895			477884,37	1272189,67
	210° 59' 04"	18,92		
896			477868,15	1272179,93
	218° 16' 57"	33,67		
897			477841,72	1272159,07
	206° 51' 44"	18,97		
898			477824,8	1272150,5
	188° 02' 57"	43,06		
899			477782,16	1272144,47
	212° 07' 27"	11,77		
900			477772,19	1272138,21
	221° 52' 43"	18,05		
901			477758,75	1272126,16
	232° 55' 43"	13,07		
902			477750,87	1272115,73
	247° 54' 32"	17,26		
903			477744,38	1272099,74
	286° 53' 07"	13,56		
904			477748,32	1272086,76
	315° 48' 04"	11,63		
905			477756,66	1272078,65
	301° 01' 28"	8,11		
906			477760,84	1272071,7
	242° 18' 37"	10,48		
907			477755,97	1272062,42
	179° 04' 22"	14,83		
908			477741,14	1272062,66
	179° 11' 17"	16,23		
909			477724,91	1272062,89
	223° 40' 42"	14,1		
910			477714,71	1272053,15

Название (номер) межевого знака	Дирекционные углы (град. мин. сек.)	Длина линии(м)	X координата	Y координата
	237° 12' 23"	12,41		
911			477707,99	1272042,72
	199° 37' 40"	10,33		
912			477698,26	1272039,25
	186° 06' 45"	13,05		
913			477685,28	1272037,86
	156° 56' 23"	13,61		
914			477672,76	1272043,19
	161° 26' 05"	30,56		
915			477643,79	1272052,92
	172° 05' 57"	15,2		
916			477628,73	1272055,01
	193° 16' 52"	8,1		
917			477620,85	1272053,15
	210° 03' 58"	10,18		
918			477612,04	1272048,05
	210° 47' 19"	14,03		
919			477599,99	1272040,87
	230° 18' 12"	14,15		
920			477590,95	1272029,98
	227° 43' 43"	17,23		
921			477579,36	1272017,23
	249° 05' 42"	13,65		
922			477574,49	1272004,48
	250° 25' 43"	14,51		
923			477569,63	1271990,81
	187° 07' 07"	11,22		
924			477558,5	1271989,42
	188° 46' 29"	12,19		
925			477546,45	1271987,56
	139° 10' 55"	13,48		
926			477536,25	1271996,37
	174° 48' 32"	15,36		
927			477520,95	1271997,76
	175° 31' 31"	23,71		
928			477497,31	1271999,61
	193° 39' 58"	17,65		
929			477480,16	1271995,44

Название (номер) межевого знака	Дирекционные углы (град. мин. сек.)	Длина линии(м)	X координата	Y координата
	201° 57' 46"	30,99		
930			477451,42	1271983,85
	221° 52' 43"	18,05		
931			477437,98	1271971,8
	239° 15' 28"	19,95		
932			477427,78	1271954,65
	223° 35' 54"	26,89		
933			477408,31	1271936,11
	199° 25' 57"	25,07		
934			477384,67	1271927,77
	195° 45' 10"	18,79		
935			477366,59	1271922,67
	188° 08' 24"	16,39		
936			477350,37	1271920,35
	173° 39' 19"	54,56		
937			477296,14	1271926,38
	178° 56' 51"	25,04		
938			477271,1	1271926,84
	202° 58' 23"	29,7		
939			477243,76	1271915,25
	216° 45' 19"	48,03		
940			477205,28	1271886,51
	240° 07' 52"	51,52		
941			477179,62	1271841,83
	229° 23' 41"	46,05		
942			477149,65	1271806,87
	225° 56' 45"	23,99		
943			477132,97	1271789,63
	227° 19' 12"	24,28		
944			477116,51	1271771,78
	215° 23' 31"	12,79		
945			477106,08	1271764,37
	213° 26' 04"	28,6		
946			477082,21	1271748,61
	235° 21' 23"	15,5		
947			477073,4	1271735,86
	241° 38' 35"	16,59		
948			477065,52	1271721,26

Название (номер) межевого знака	Дирекционные углы (град. мин. сек.)	Длина линии(м)	X координата	Y координата
	236° 45' 06"	16,91		
949			477056,25	1271707,12
	206° 46' 53"	27,25		
950			477031,92	1271694,84
	177° 47' 11"	17,86		
951			477014,07	1271695,53
	148° 45' 04"	16,54		
952			476999,93	1271704,11
	131° 07' 50"	24,31		
953			476983,94	1271722,42
	124° 53' 01"	18,64		
954			476973,28	1271737,71
	119° 30' 37"	22,11		
955			476962,39	1271756,95
	128° 01' 26"	16,19		
956			476952,42	1271769,7
	139° 03' 44"	20,86		
957			476936,66	1271783,37
	154° 00' 04"	62,92		
958			476880,11	1271810,95
	166° 53' 42"	27,61		
959			476853,22	1271817,21
	176° 37' 33"	13,25		
960			476839,99	1271817,99
	188° 44' 26"	23,89		
961			476816,38	1271814,36
	209° 44' 54"	20,13		
962			476798,9	1271804,37
	237° 02' 46"	19,21		
963			476788,45	1271788,25
	258° 22' 09"	18,55		
964			476784,71	1271770,08
	276° 19' 42"	10,61		
965			476785,88	1271759,53
	306° 29' 54"	22,81		
966			476799,45	1271741,19
	315° 18' 39"	29,99		
967			476820,77	1271720,1

Название (номер) межевого знака	Дирекционные углы (град. мин. сек.)	Длина линии(м)	X координата	Y координата
	310° 24' 22"	34,7		
968			476843,26	1271693,68
	224° 08' 00"	21,97		
969			476827,49	1271678,38
	199° 45' 22"	19,2		
970			476809,42	1271671,89
	199° 51' 52"	17,75		
971			476792,73	1271665,86
	154° 43' 34"	18,46		
972			476776,04	1271673,74
	150° 15' 24"	44,85		
973			476737,1	1271695,99
	158° 23' 33"	32,91		
974			476706,5	1271708,11
	180° 00' 00"	16,35		
975			476690,15	1271708,11
	177° 29' 29"	9,14		
976			476681,02	1271708,51
	210° 30' 49"	30,13		
977			476655,06	1271693,21
	217° 07' 13"	21,51		
978			476637,91	1271680,23
	170° 56' 53"	20,66		
979			476617,51	1271683,48
	186° 27' 19"	24,73		
980			476592,94	1271680,7
	212° 29' 52"	18,13		
981			476577,65	1271670,96
	239° 36' 59"	15,58		
982			476569,77	1271657,52
	274° 34' 21"	34,87		
983			476572,55	1271622,76
	243° 25' 16"	18,66		
984			476564,2	1271606,07
	202° 10' 17"	27,03		
985			476539,17	1271595,87
	236° 18' 36"	18,39		
986			476528,97	1271580,57



Название (номер) межевого знака	Дирекционные углы (град. мин. сек.)	Длина линии(м)	X координата	Y координата
	243° 59' 33"	21,14		
987			476519,7	1271561,57
	244° 30' 02"	22,6		
988			476509,97	1271541,17
	229° 42' 04"	27,95		
989			476491,89	1271519,85
	183° 20' 27"	7,89		
990			476484,01	1271519,39
	151° 17' 56"	22,2		
991			476464,54	1271530,05
	142° 40' 40"	46,63		
992			476427,46	1271558,32
	163° 55' 39"	28,46		
993			476400,11	1271566,2
	203° 19' 06"	25,74		
994			476376,47	1271556,01
	219° 19' 08"	47,93		
995			476339,39	1271525,64
	193° 07' 53"	28,57		
996			476311,57	1271519,15
	179° 08' 22"	31,29		
997			476280,28	1271519,62
	178° 57' 58"	25,49		
998			476254,79	1271520,08
	192° 51' 29"	30,2		
999			476225,35	1271513,36
	197° 42' 55"	28,95		
1000			476197,77	1271504,55
	210° 13' 52"	34,06		
1001			476168,34	1271487,4
	220° 35' 12"	17,09		
1002			476155,36	1271476,28
	222° 40' 05"	32,15		
1003			476131,72	1271454,49
	273° 16' 31"	300,18		
1004			476148,87	1271154,8
	280° 47' 02"	344,94		
1005			476213,41	1270815,95

Название (номер) межевого знака	Дирекционные углы (град. мин. сек.)	Длина линии(м)	X координата	Y координата
	278° 16' 26"	126,26		
1006			476231,58	1270691
	277° 41' 47"	311		
1007			476273,23	1270382,8
	277° 54' 52"	368,5		
1008			476323,97	1270017,81
	277° 28' 36"	160		
1009			476344,79	1269859,17
	277° 23' 40"	79,41		
1010			476355,01	1269780,42
	170° 15' 52"	40,33		
1011			476315,26	1269787,24
	170° 19' 38"	218,55		
1012			476099,82	1269823,96
	170° 50' 26"	271,14		
1013			475832,14	1269867,12
	170° 24' 44"	259,19		
1014			475576,57	1269910,29
	169° 35' 59"	252,71		
1015			475328,01	1269955,91
	169° 59' 27"	114,38		
1016			475215,37	1269975,79
	167° 54' 37"	70,47		
1017			475146,46	1269990,55
	170° 43' 28"	75,19		
1018			475072,25	1270002,67
	170° 25' 59"	34,18		
1019			475038,55	1270008,35
	170° 51' 03"	90,5		
1020			474949,2	1270022,74
	170° 50' 37"	59,45		
1021			474890,51	1270032,2
	170° 53' 51"	98,17		
1022			474793,58	1270047,73
	168° 41' 30"	148,66		
1023			474647,81	1270076,88
	216° 24' 23"	223,92		
1024			474467,59	1269943,98

Название (номер) межевого знака	Дирекционные углы (град. мин. сек.)	Длина линии(м)	X координата	Y координата
	214° 38' 18"	291,75		
1025			474227,55	1269778,15
	214° 35' 58"	317,38		
1026			473966,3	1269597,93
	214° 02' 43"	84,54		
1027			473896,25	1269550,6
	215° 11' 28"	188,56		
1028			473742,15	1269441,93
	217° 09' 28"	164,85		
1029			473610,77	1269342,36
	214° 49' 16"	170,41		
1030			473470,87	1269245,05
	213° 12' 48"	214,27		
1031			473291,6	1269127,68
	214° 33' 28"	172,87		
1032			473149,23	1269029,62
	215° 36' 24"	185,34		
1033			472998,54	1268921,71
	235° 49' 47"	37,07		
1034			472977,72	1268891,04
	215° 25' 55"	1071,08		
1035			472105	1268270,1
	215° 44' 24"	528,28		
1036			471676,21	1267961,53
	277° 44' 59"	161,44		
1037			471697,98	1267801,56
	330° 39' 09"	270,39		
1038			471933,67	1267669,04
	254° 31' 15"	559,64		
1039			471784,31	1267129,7
	243° 48' 01"	292,43		
1040			471655,2	1266867,31
	207° 33' 20"	254,53		
1041			471429,54	1266749,56
	182° 53' 24"	29,95		
1042			471399,63	1266748,05
	205° 34' 05"	116,69		
1043			471294,37	1266697,69

Название (номер межевого знака)	Дирекционные углы (град. мин. сек.)	Длина линии(м)	X координата	Y координата
	206° 09' 53"	72,98		
1044			471228,87	1266665,51
	206° 00' 44"	333,25		
1045			470929,38	1266519,36
	206° 14' 14"	296,32		
1046			470663,59	1266388,36
	206° 49' 03"	155,27		
1047			470525,02	1266318,31
	252° 43' 36"	94,37		
1048			470497	1266228,2
	249° 50' 31"	107,69		
1049			470459,89	1266127,11
	250° 18' 21"	174,13		
1050			470401,21	1265963,17
	250° 18' 46"	221,98		
1051			470326,43	1265754,17
	186° 08' 17"	159,36		
1052			470167,98	1265737,13
	185° 15' 18"	322,43		
1053			469846,91	1265707,6
	185° 05' 01"	123,92		
1054			469723,48	1265696,62
	185° 18' 23"	159,7		
1055			469564,46	1265681,85
	186° 59' 06"	118,25		
1056			469447,09	1265667,47
	175° 06' 55"	146,68		
1057			469300,94	1265679,96
	110° 45' 44"	383,45		
1058			469165,01	1266038,51
	110° 49' 16"	86,28		
1059			469134,34	1266119,16
	109° 55' 57"	329,85		
1060			469021,89	1266429,25
	109° 59' 00"	168,4		
1061			468964,34	1266587,51
	111° 19' 30"	144,7		
1062			468911,72	1266722,3

Название (номер) межевого знака	Дирекционные углы (град. мин. сек.)	Длина линии(м)	X координата	Y координата
	111° 02' 33"	42,19		
1063			468896,57	1266761,68
	170° 56' 25"	9,59		
1064			468887,1	1266763,19
	108° 50' 11"	391,65		
1065			468760,65	1267133,86
	176° 46' 44"	1640,89		
1066			467122,35	1267226,06
	158° 19' 16"	771,27		
1067			466405,63	1267510,97
	155° 59' 50"	159,15		
1068			466260,24	1267575,71
	210° 31' 40"	281,76		
1069			466017,54	1267432,59
	210° 55' 52"	128,89		
1070			465906,98	1267366,34
	211° 18' 45"	321,3		
1071			465632,48	1267199,36
	212° 06' 14"	208,73		
1072			465455,67	1267088,43
	211° 30' 53"	290,46		
1073			465208,05	1266936,6
	211° 48' 06"	372,88		
1074			464891,15	1266740,1
	211° 07' 59"	176,49		
1075			464740,08	1266648,85
	210° 57' 40"	152,34		
1076			464609,45	1266570,48
	211° 38' 25"	137,86		
1077			464492,08	1266498,16
	211° 57' 13"	221,77		
1078			464303,91	1266380,79
	210° 58' 23"	367,85		
1079			463988,51	1266191,48
	210° 42' 37"	220,19		
1080			463799,2	1266079,03
	213° 41' 24"	247,09		
1081			463593,61	1265941,97

Название (номер) межевого знака	Дирекционные углы (град. мин. сек.)	Длина линии(м)	X координата	Y координата
	209° 02' 19"	251,17		
1082			463374,01	1265820,05
	211° 16' 50"	317,2		
1083			463102,92	1265655,35
	205° 17' 12"	136,51		
1084			462979,49	1265597,04
	198° 43' 27"	141,52		
1085			462845,46	1265551,61
	196° 37' 34"	35,96		
1086			462811	1265541,32
	295° 54' 08"	209,16		
1087			462902,37	1265353,17
	294° 55' 05"	736,44		
1088			463212,65	1264685,28
	295° 37' 46"	344,52		
1089			463361,67	1264374,66
	295° 24' 00"	492,01		
1090			463572,71	1263930,21
	294° 03' 29"	317,98		
1091			463702,34	1263639,85
	294° 34' 27"	346,16		
1092			463846,3	1263325,04
	294° 12' 43"	357,83		
1093			463993,05	1262998,69
	295° 03' 19"	444,71		
1094			464181,38	1262595,83
	296° 27' 45"	687,68		
1095			464487,82	1261980,2
	297° 05' 58"	500,07		
1096			464715,62	1261535,03
	297° 07' 14"	531,94		
1097			464958,11	1261061,58
	296° 25' 08"	552,06		
1098			465203,74	1260567,17
	296° 21' 20"	726,45		
1099			465526,24	1259916,23
	314° 26' 31"	558,41		
1100			465917,23	1259517,55

Название (номер) межевого знака	Дирекционные углы (град. мин. сек.)	Длина линии(м)	X координата	Y координата
	284° 24' 33"	442,28		
1101			466027,29	1259089,18
	285° 15' 01"	320,14		
1102			466111,5	1258780,31
	281° 42' 36"	265,13		
1103			466165,31	1258520,7
	279° 00' 27"	267,81		
1104			466207,24	1258256,19
	278° 30' 37"	283,34		
1105			466249,17	1257975,97
	274° 35' 51"	361,05		
1106			466278,11	1257616,08
	284° 28' 44"	58,71		
1107			466292,79	1257559,23
	347° 14' 56"	158,76		
1108			466447,63	1257524,19
	352° 41' 10"	343,11		
1109			466787,95	1257480,51
	349° 46' 13"	218,36		
1110			467002,84	1257441,73
	345° 47' 17"	85,41		
1111			467085,64	1257420,76
	312° 26' 42"	127,37		
1112			467171,6	1257326,77
	310° 52' 43"	134		
1113			467259,3	1257225,45
	310° 19' 26"	148,49		
1114			467355,39	1257112,24
	314° 42' 19"	433,12		
1115			467660,07	1256804,41
	313° 29' 45"	592,92		
1116			468068,18	1256374,29
	315° 41' 02"	372,11		
1117			468334,42	1256114,33
	311° 49' 31"	345,36		
1118			468564,73	1255856,97
	311° 49' 31"	377,18		
1119			468816,26	1255575,9

Название (номер) межевого знака	Дирекционные углы (град. мин. сек.)	Длина линии(м)	X координата	Y координата
	325° 47' 35"	397,77		
1120			469145,22	1255352,28
	326° 10' 12"	316,94		
1121			469408,5	1255175,83
	322° 03' 59"	352,4		
1122			469686,45	1254959,19
	326° 21' 05"	598,59		
1123			470184,75	1254627,51
	310° 13' 43"	207,42		
1124			470318,71	1254469,15
	273° 58' 02"	61,72		
1125			470322,98	1254407,58
	338° 07' 49"	188,38		
1126			470497,8	1254337,41
	274° 05' 21"	281,45		
1127			470517,87	1254056,68
	350° 07' 09"	117,95		
1128			470634,07	1254036,44
	340° 39' 57"	84,42		
1129			470713,73	1254008,49
	337° 44' 56"	166,11		
1130			470867,47	1253945,59
	339° 50' 51"	137,9		
1131			470996,93	1253898,08
	336° 12' 19"	234,27		
1132			471211,29	1253803,56
	349° 00' 39"	43,07		
1133			471253,57	1253795,35
	344° 58' 07"	26,95		
1134			471279,6	1253788,36
	346° 11' 28"	142,41		
1135			471417,89	1253754,37
	345° 57' 40"	160,52		
1136			471573,62	1253715,43
	344° 12' 12"	96,8		
1137			471666,76	1253689,08
	343° 56' 39"	191,67		
1138			471850,95	1253636,07



Название (номер) межевого знака	Дирекционные углы (град. мин. сек.)	Длина линии(м)	X координата	Y координата
	343° 16' 01"	116,49		
1139			471962,51	1253602,53
	320° 42' 02"	52,04		
1140			472002,78	1253569,57
	321° 31' 06"	32,64		
1141			472028,33	1253549,26
	273° 18' 08"	150,51		
1142			472037	1253399
	265° 54' 41"	41,8		
1143			472034,02	1253357,31
	257° 55' 58"	45,11		
1144			472024,59	1253313,2
	228° 42' 57"	17,57		
1145			472013	1253300
	228° 00' 04"	98,46		
1146			471947,12	1253226,83
	211° 53' 08"	64,82		
1147			471892,08	1253192,59
	216° 52' 16"	89,96		
1148			471820,11	1253138,61
	202° 07' 06"	139,99		
1149			471690,42	1253085,9
	213° 06' 21"	211,65		
1150			471513,13	1252970,3
	235° 52' 05"	119,03		
1151			471446,34	1252871,77
	225° 28' 46"	104,78		
1152			471372,87	1252797,06
	245° 29' 28"	465,8		
1153			471179,64	1252373,23
	236° 39' 26"	223,76		
1154			471056,65	1252186,3
	205° 42' 10"	379,84		
1155			470714,39	1252021,56
	207° 37' 49"	110,16		
1156			470616,79	1251970,47
	208° 46' 05"	189,29		
1157			470450,86	1251879,37

Название (номер) межевого знака	Дирекционные углы (град. мин. сек.)	Длина линии(м)	X координата	Y координата
	175° 26' 35"	95,53		
1158			470355,63	1251886,96
	175° 56' 14"	222,58		
1159			470133,61	1251902,73
	231° 49' 32"	11,24		
1160			470126,66	1251893,89
	277° 28' 00"	315,2		
1161			470167,62	1251581,36
	256° 58' 53"	152,13		
1162			470133,35	1251433,14
	250° 10' 10"	35,96		
1163			470121,15	1251399,31
	300° 52' 26"	24,05		
1164			470133,49	1251378,67
	231° 49' 44"	41,39		
1165			470107,91	1251346,13
	256° 30' 03"	77,62		
1166			470089,79	1251270,65
	251° 10' 26"	8,34		
1167			470087,1	1251262,76
	255° 45' 12"	64,73		
1168			470071,17	1251200,02
	298° 15' 24"	100,59		
1169			470118,79	1251111,42
	299° 44' 59"	171,62		
1170			470203,95	1250962,42
	299° 08' 21"	132,24		
1171			470268,34	1250846,92
	273° 51' 18"	54,88		
1172			470272,03	1250792,16
	275° 30' 37"	238,69		
1173			470294,95	1250554,57
	343° 47' 59"	30,25		
1174			470324	1250546,13
	337° 04' 51"	183,55		
1175			470493,06	1250474,65
	334° 04' 16"	128,87		
1176			470608,96	1250418,3

Название (номер) межевого знака	Дирекционные углы (град. мин. сек.)	Длина линии(м)	X координата	Y координата
	334° 02' 23"	101,27		
1177			470700,01	1250373,97
	331° 33' 13"	49,04		
1178			470743,13	1250350,61
	28° 16' 51"	62,58		
1179			470798,24	1250380,26
	43° 29' 32"	40,04		
1180			470827,29	1250407,82
	39° 13' 26"	32,67		
1181			470852,6	1250428,48
	45° 11' 43"	294,43		
1182			471060,08	1250637,38
	35° 54' 19"	669,59		
1183			471602,44	1251030,06
	18° 52' 54"	37,73		
1184			471638,14	1251042,27
	39° 48' 01"	56,49		
1185			471681,54	1251078,43
	359° 39' 04"	108,37		
1186			471789,91	1251077,77
	358° 37' 15"	250,94		
1187			472040,78	1251071,73
	359° 38' 23"	119,29		
1188			472160,07	1251070,98
	316° 56' 06"	125,65		
1189			472251,87	1250985,18
	311° 59' 14"	82,07		
1190			472306,77	1250924,18
	329° 34' 25"	430,4		
1191			472677,9	1250706,21
	338° 14' 03"	214,83		
1192			472877,41	1250626,55
	322° 38' 40"	189,45		
1193			473028	1250511,6
	328° 08' 27"	230,38		
1194			473223,67	1250390
	307° 40' 57"	409,27		
1195			473473,85	1250066,1

Название (номер) межевого знака	Дирекционные углы (град. мин. сек.)	Длина линии(м)	X координата	Y координата
	271° 34' 27"	330,54		
1196			473482,93	1249735,68
	267° 07' 44"	104,61		
1197			473477,69	1249631,2
	249° 05' 01"	241,26		
1198			473391,56	1249405,84
	276° 16' 55"	423,14		
1199			473437,86	1248985,24
	338° 11' 16"	307,05		
1200			473722,93	1248871,15
	327° 14' 31"	488,55		
1201			474133,78	1248606,8
	320° 03' 32"	513,04		
1202			474527,13	1248277,43
	326° 59' 43"	22,49		
1203			474545,99	1248265,18
	322° 15' 06"	58,71		
1204			474592,41	1248229,24
	320° 06' 53"	465,92		
1205			474949,92	1247930,47
	317° 35' 02"	419,88		
1206			475259,9	1247647,26
	243° 17' 39"	788,12		
1207			474905,71	1246943,21
	243° 04' 32"	955,6		
1208			474473	1246091,19
	236° 16' 55"	380,12		
1209			474261,99	1245775,01
	110° 48' 24"	2,14		
1210			474261,23	1245777,01
	142° 37' 24"	701,77		
1211			473703,56	1246203,02
	146° 02' 12"	11,04		
1212			473694,4	1246209,19
	141° 56' 42"	318,89		
1213			473443,3	1246405,76
	141° 55' 12"	269,15		
1214			473231,44	1246571,76

Название (номер) межевого знака	Дирекционные углы (град. мин. сек.)	Длина линии(м)	X координата	Y координата
	142° 41' 33"	200,05		
1215			473072,32	1246693,01
	142° 01' 06"	395,54		
1216			472760,55	1246936,43
	172° 18' 52"	254,23		
1217			472508,6	1246970,43
	171° 26' 05"	31,29		
1218			472477,66	1246975,09
	171° 31' 43"	233,92		
1219			472246,29	1247009,55
	170° 32' 33"	152,82		
1220			472095,55	1247034,66
	171° 33' 19"	163,02		
1221			471934,3	1247058,6
	171° 01' 51"	213,53		
1222			471723,38	1247091,89
	170° 36' 13"	92,98		
1223			471631,65	1247107,07
	171° 27' 01"	50,99		
1224			471581,23	1247114,65
	162° 51' 26"	4,21		
1225			471577,21	1247115,89
	170° 41' 05"	99,22		
1226			471479,3	1247131,95
	171° 17' 53"	209,72		
1227			471271,99	1247163,68
	170° 38' 39"	508,16		
1228			470770,59	1247246,29
	201° 04' 14"	110,93		
1229			470667,08	1247206,41
	172° 52' 31"	168,43		
1230			470499,95	1247227,3
	146° 29' 44"	164,46		
1231			470362,82	1247318,08
	153° 48' 02"	114,9		
1232			470259,72	1247368,81
	153° 30' 56"	50,81		
1233			470214,24	1247391,47

Название (номер) межевого знака	Дирекционные углы (град. мин. сек.)	Длина линии(м)	X координата	Y координата
	157° 08' 50"	52,63		
1234			470165,74	1247411,91
	184° 30' 01"	74,43		
1235			470091,54	1247406,07
	186° 11' 33"	129,88		
1236			469962,42	1247392,06
	198° 41' 08"	164,06		
1237			469807,01	1247339,5
	177° 19' 51"	74,73		
1238			469732,36	1247342,98
	177° 19' 57"	176,19		
1239			469556,36	1247351,18
	160° 30' 47"	129,53		
1240			469434,25	1247394,39
	141° 46' 18"	136,85		
1241			469326,75	1247479,07
	152° 41' 33"	138,74		
1242			469203,47	1247542,72
	248° 35' 34"	310,77		
1243			469090,04	1247253,39
	245° 45' 09"	43,9		
1244			469072,01	1247213,36
	327° 42' 02"	127,88		
1245			469180,1	1247145,03
	320° 38' 50"	107,57		
1246			469263,28	1247076,82
	320° 58' 39"	34,29		
1247			469289,92	1247055,23
	327° 38' 04"	111,6		
1248			469384,18	1246995,49
	312° 09' 39"	55,39		
1249			469421,36	1246954,43
	307° 54' 34"	55,22		
1250			469455,29	1246910,86
	313° 05' 12"	331,85		
1251			469681,98	1246668,5
	285° 26' 48"	68		
1252			469700,09	1246602,96

Название (номер) межевого знака	Дирекционные углы (град. мин. сек.)	Длина линии(м)	X координата	Y координата
	283° 46' 01"	170,35		
1253			469740,63	1246437,5
	221° 14' 35"	177,31		
1254			469607,31	1246320,61
	221° 47' 49"	255,01		
1255			469417,2	1246150,65
	275° 18' 48"	298,15		
1256			469444,81	1245853,78
	272° 27' 57"	211,28		
1257			469453,9	1245642,7
	262° 23' 11"	229,52		
1258			469423,49	1245415,2
	240° 07' 29"	196,56		
1259			469325,58	1245244,76
	172° 29' 07"	255,01		
1260			469072,76	1245278,11
	172° 40' 54"	925,58		
1261			468154,72	1245396,01
	245° 10' 03"	292,14		
1262			468032,03	1245130,88
	244° 49' 36"	277,46		
1263			467914,01	1244879,77
	250° 13' 51"	295,39		
1264			467814,1	1244601,79
	249° 56' 31"	262,35		
1265			467724,12	1244355,35
	175° 08' 02"	158,32		
1266			467566,37	1244368,78
	176° 46' 39"	19,39		
1267			467547,01	1244369,87
	176° 47' 38"	178,98		
1268			467368,31	1244379,88
	175° 39' 44"	306,08		
1269			467063,11	1244403,03
	168° 56' 07"	446,55		
1270			466624,86	1244488,73
	263° 32' 03"	601,01		
1271			466557,18	1243891,54

Название (номер) межевого знака	Дирекционные углы (град. мин. сек.)	Длина линии(м)	X координата	Y координата
	260° 01' 51"	169,48		
1272			466527,84	1243724,62
	209° 19' 43"	85,34		
1273			466453,44	1243682,82
	210° 43' 38"	78,56		
1274			466385,91	1243642,68
	220° 57' 59"	55,99		
1275			466343,63	1243605,97
	278° 44' 46"	58,53		
1276			466352,53	1243548,12
	243° 02' 55"	73,63		
1277			466319,16	1243482,49
	292° 06' 32"	76,84		
1278			466348,08	1243411,3
	279° 05' 28"	56,33		
1279			466356,98	1243355,68
	250° 15' 36"	46,1		
1280			466341,41	1243312,29
	221° 25' 23"	50,44		
1281			466303,59	1243278,92
	293° 58' 04"	10,95		
1282			466308,04	1243268,91
	321° 36' 38"	109,27		
1283			466393,69	1243201,05
	250° 33' 43"	60,16		
1284			466373,67	1243144,32
	200° 32' 51"	47,52		
1285			466329,17	1243127,64
	220° 58' 23"	55,99		
1286			466286,9	1243090,93
	277° 07' 19"	22,42		
1287			466289,68	1243068,68
	301° 38' 51"	56,19		
1288			466319,16	1243020,85
	271° 07' 15"	56,75		
1289			466320,27	1242964,11
	242° 14' 25"	71,65		
1290			466286,9	1242900,71



Название (номер) межевого знака	Дирекционные углы (град. мин. сек.)	Длина линии(м)	X координата	Y координата
	223° 29' 45"	59,8		
1291			466243,52	1242859,55
	214° 38' 28"	74,36		
1292			466182,34	1242817,28
	242° 38' 41"	36,32		
1293			466165,65	1242785,02
	286° 34' 54"	54,56		
1294			466181,22	1242732,73
	297° 41' 07"	76,62		
1295			466216,82	1242664,88
	274° 22' 09"	80,33		
1296			466222,94	1242584,78
	262° 25' 04"	139,15		
1297			466204,58	1242446,85
	276° 54' 47"	26,84		
1298			466207,81	1242420,21
	272° 03' 33"	25,33		
1299			466208,72	1242394,9
	224° 28' 35"	28,63		
1300			466188,29	1242374,84
	221° 58' 47"	46,03		
1301			466154,07	1242344,05
	254° 02' 33"	32,34		
1302			466145,18	1242312,96
	244° 31' 12"	89,98		
1303			466106,47	1242231,73
	218° 58' 00"	74,67		
1304			466048,41	1242184,77
	230° 11' 30"	27,12		
1305			466031,05	1242163,94
	167° 16' 57"	622,09		
1306			465424,22	1242300,89
	166° 36' 47"	927,37		
1307			464522,05	1242515,6
	166° 04' 21"	540,36		
1308			463997,58	1242645,66
	165° 01' 48"	239,79		
1309			463765,93	1242707,6

Название (номер межевого знака)	Дирекционные углы (град. мин. сек.)	Длина линии(м)	X координата	Y координата
	166° 12' 42"	274,15		
1310			463499,68	1242772,94
	268° 10' 13"	43,53		
1311			463498,29	1242729,43
	258° 17' 06"	24,97		
1312			463493,22	1242704,98
	249° 11' 05"	39,82		
1313			463479,07	1242667,76
	257° 08' 39"	40,85		
1314			463469,98	1242627,93
	253° 31' 53"	38,8		
1315			463458,98	1242590,72
	245° 46' 43"	32,37		
1316			463445,7	1242561,2
	236° 22' 33"	45,74		
1317			463420,37	1242523,11
	229° 23' 59"	61,2		
1318			463380,54	1242476,64
	230° 58' 53"	130,42		
1319			463298,43	1242375,31
	232° 54' 58"	102,27		
1320			463236,76	1242293,72
	240° 50' 54"	64,21		
1321			463205,48	1242237,64
	256° 27' 57"	34,31		
1322			463197,45	1242204,28
	254° 29' 37"	46,42		
1323			463185,04	1242159,55
	258° 10' 03"	45,16		
1324			463175,78	1242115,35
	273° 19' 41"	33,25		
1325			463177,71	1242082,16
	282° 05' 57"	44,13		
1326			463186,96	1242039,01
	297° 06' 56"	32,58		
1327			463201,81	1242010,01
	293° 25' 34"	65,5		
1328			463227,85	1241949,91

Название (номер) межевого знака	Дирекционные углы (град. мин. сек.)	Длина линии(м)	X координата	Y координата
	297° 36' 09"	64,47		
1329			463257,72	1241892,78
	285° 33' 39"	17,59		
1330			463262,44	1241875,83
	270° 00' 00"	40,7		
1331			463262,44	1241835,13
	288° 19' 38"	60,55		
1332			463281,48	1241777,65
	295° 47' 28"	75,48		
1333			463314,32	1241709,69
	290° 44' 46"	50,81		
1334			463332,32	1241662,17
	275° 46' 46"	17,38		
1335			463334,07	1241644,88
	249° 32' 00"	38,98		
1336			463320,44	1241608,36
	235° 05' 10"	40,9		
1337			463297,03	1241574,82
	223° 10' 40"	46,47		
1338			463263,14	1241543,02
	217° 46' 31"	83,55		
1339			463197,1	1241491,84
	211° 45' 03"	45,82		
1340			463158,14	1241467,73
	224° 50' 01"	41,39		
1341			463128,79	1241438,55
	238° 44' 57"	42,1		
1342			463106,95	1241402,56
	247° 01' 32"	53,7		
1343			463085,99	1241353,12
	254° 10' 22"	115,31		
1344			463054,54	1241242,18
	174° 48' 13"	81,04		
1345			462973,83	1241249,52
	174° 08' 42"	28,04		
1346			462945,94	1241252,38
	173° 59' 05"	203,54		
1347			462743,52	1241273,71

Название (номер) межевого знака	Дирекционные углы (град. мин. сек.)	Длина линии(м)	X координата	Y координата
	174° 16' 07"	79,91		
1348			462664,01	1241281,69
	173° 31' 50"	13,22		
1349			462650,87	1241283,18
	173° 38' 46"	41,29		
1350			462609,83	1241287,75
	173° 26' 19"	161,99		
1351			462448,9	1241306,26
	174° 03' 35"	31,79		
1352			462417,28	1241309,55
	173° 32' 41"	45,1		
1353			462372,47	1241314,62
	173° 31' 48"	59,46		
1354			462313,39	1241321,32
	173° 51' 03"	20,54		
1355			462292,97	1241323,52
	174° 24' 57"	13,98		
1356			462279,06	1241324,88
	173° 32' 39"	69,55		
1357			462209,95	1241332,7
	174° 09' 24"	63,55		
1358			462146,73	1241339,17
	174° 11' 07"	191,69		
1359			461956,03	1241358,59
	174° 08' 37"	173,27		
1360			461783,66	1241376,27
	173° 47' 21"	150,66		
1361			461633,88	1241392,57
	173° 52' 31"	64,02		
1362			461570,23	1241399,4
	174° 20' 41"	372,52		
1363			461199,52	1241436,11
	172° 54' 37"	38,16		
1364			461161,65	1241440,82
	174° 08' 44"	71,27		
1365			461090,75	1241448,09
	173° 13' 42"	149,43		
1366			460942,36	1241465,71

Название (номер межевого знака)	Дирекционные углы (град. мин. сек.)	Длина линии(м)	X координата	Y координата
	172° 52' 56"	159,71		
1367			460783,88	1241485,5
	173° 35' 51"	225,17		
1368			460560,11	1241510,61
	173° 23' 59"	136,5		
1369			460424,51	1241526,3
	173° 24' 26"	4,01		
1370			460420,53	1241526,76
	173° 28' 04"	58,28		
1371			460362,63	1241533,39
	275° 15' 03"	85,34		
1372			460370,44	1241448,41
	281° 34' 40"	283,51		
1373			460427,34	1241170,67
	280° 37' 06"	56,22		
1374			460437,7	1241115,41
	278° 33' 23"	696,85		
1375			460541,38	1240426,32
	279° 45' 27"	611,58		
1376			460645,03	1239823,59
	280° 52' 14"	500,24		
1377			460739,37	1239332,33
	281° 52' 22"	258,14		
1378			460792,48	1239079,71
	281° 47' 59"	240,94		
1379			460841,75	1238843,86
	318° 34' 33"	279,25		
1380			461051,14	1238659,1
	269° 27' 31"	550,39		
1381			461045,94	1238108,73
	271° 30' 05"	190,06		
1382			461050,92	1237918,74
	272° 34' 23"	155,49		
1383			461057,9	1237763,41
	276° 27' 48"	244,65		
1384			461085,44	1237520,31
	275° 32' 51"	98,27		
1385			461094,94	1237422,5

Название (номер) межевого знака	Дирекционные углы (град. мин. сек.)	Длина линии(м)	X координата	Y координата
	276° 46' 13"	475,27		
1386			461150,97	1236950,54
	301° 38' 07"	119,12		
1387			461213,45	1236849,12
	298° 57' 27"	215,75		
1388			461317,91	1236660,34
	301° 23' 15"	722,39		
1389			461694,15	1236043,66
	300° 59' 04"	170,8		
1390			461782,08	1235897,23
	301° 27' 15"	360,76		
1391			461970,33	1235589,48
	301° 53' 27"	552,26		
1392			462262,09	1235120,58
	262° 17' 51"	748,19		
1393			462161,81	1234379,14
	262° 04' 16"	501,87		
1394			462092,58	1233882,07
	203° 51' 26"	566,01		
1395			461574,93	1233653,14
	180° 30' 04"	132,64		
1396			461442,3	1233651,98
	180° 32' 43"	145,04		
1397			461297,27	1233650,6
	180° 32' 08"	39,59		
1398			461257,68	1233650,23
	181° 20' 48"	102,12		
1399			461155,59	1233647,83
	180° 59' 02"	390,23		
1400			460765,42	1233641,13
	187° 19' 25"	413,41		
1401			460355,38	1233588,43
	189° 27' 48"	82,41		
1402			460274,09	1233574,88
	194° 02' 10"	66,34		
1403			460209,73	1233558,79
	190° 11' 32"	221,36		
1404			459991,86	1233519,62

Название (номер) межевого знака	Дирекционные углы (град. мин. сек.)	Длина линии(м)	X координата	Y координата
	201° 58' 39"	6,04		
1405			459986,26	1233517,36
	189° 17' 36"	434,95		
1406			459557,02	1233447,12
	187° 50' 48"	29,45		
1407			459527,85	1233443,1
	182° 05' 12"	45,04		
1408			459482,84	1233441,46
	187° 14' 28"	22,06		
1409			459460,96	1233438,68
	187° 10' 30"	129,63		
1410			459332,35	1233422,49
	184° 33' 26"	250,08		
1411			459083,06	1233402,62
	187° 41' 13"	139,73		
1412			458944,59	1233383,93
	187° 09' 50"	191,97		
1413			458754,12	1233359,99
	187° 11' 22"	60,65		
1414			458693,95	1233352,4
	212° 52' 00"	114,08		
1415			458598,13	1233290,49
	213° 20' 06"	190,22		
1416			458439,21	1233185,96
	212° 26' 29"	165,46		
1417			458299,57	1233097,2
	213° 14' 45"	483,63		
1418			457895,1	1232832,06
	215° 22' 04"	104,3		
1419			457810,05	1232771,69
	170° 29' 19"	157,71		
1420			457654,51	1232797,75
	93° 26' 36"	3,5		
1421			457654,3	1232801,24
	173° 16' 04"	43,25		
1422			457611,35	1232806,31
	175° 05' 06"	40,85		
1423			457570,65	1232809,81

Название (номер) межевого знака	Дирекционные углы (град. мин. сек.)	Длина линии(м)	X координата	Y координата
	177° 03' 36"	74,87		
1424			457495,88	1232813,65
	176° 18' 48"	56,3		
1425			457439,7	1232817,27
	152° 31' 52"	44,79		
1426			457399,96	1232837,93
	152° 45' 50"	13,74		
1427			457387,74	1232844,22
	156° 25' 02"	65,59		
1428			457327,63	1232870,46
	177° 37' 30"	87,11		
1429			457240,59	1232874,07
	254° 29' 30"	98,29		
1430			457214,31	1232779,36
	179° 00' 58"	23,29		
1431			457191,02	1232779,76
	178° 34' 28"	477,53		
1432			456713,64	1232791,64
	116° 40' 57"	305,6		
1433			456576,41	1233064,7
	116° 28' 55"	323,22		
1434			456432,28	1233354,01
	115° 19' 41"	119,52		
1435			456381,15	1233462,04
	199° 49' 53"	218,63		
1436			456175,49	1233387,87
	197° 11' 54"	189,6		
1437			455994,37	1233331,81
	196° 14' 45"	194,13		
1438			455807,99	1233277,5
	196° 47' 36"	64,69		
1439			455746,06	1233258,81
	213° 32' 10"	131,07		
1440			455636,81	1233186,4
	210° 18' 16"	123,84		
1441			455529,89	1233123,91
	123° 55' 34"	124,58		
1442			455460,36	1233227,28



Название (номер) межевого знака	Дирекционные углы (град. мин. сек.)	Длина линии(м)	X координата	Y координата
	144° 28' 36"	135,67		
1443			455349,94	1233306,11
	143° 44' 23"	80,09		
1444			455285,36	1233353,48
	145° 27' 49"	72,11		
1445			455225,96	1233394,36
	54° 01' 46"	88,94		
1446			455278,2	1233466,34
	103° 20' 22"	66,4		
1447			455262,88	1233530,95
	158° 17' 27"	77,35		
1448			455191,02	1233559,56
	136° 44' 52"	231,83		
1449			455022,17	1233718,41
	135° 01' 01"	71,86		
1450			454971,34	1233769,21
	166° 03' 15"	193,85		
1451			454783,2	1233815,93
	146° 06' 57"	90,08		
1452			454708,42	1233866,15
	145° 49' 15"	129,94		
1453			454600,92	1233939,15
	197° 18' 29"	96		
1454			454509,27	1233910,59
	197° 19' 03"	17,84		
1455			454492,24	1233905,28
	196° 20' 37"	91,33		
1456			454404,6	1233879,58
	216° 15' 38"	78,97		
1457			454340,92	1233832,87
	272° 02' 49"	53,75		
1458			454342,84	1233779,15
	319° 18' 26"	82,94		
1459			454405,73	1233725,07
	217° 35' 12"	105,83		
1460			454321,87	1233660,52
	138° 16' 22"	68,12		
1461			454271,03	1233705,86

Название (номер межевого знака)	Дирекционные углы (град. мин. сек.)	Длина линии(м)	X координата	Y координата
	221° 47' 13"	58,29		
1462			454227,57	1233667,02
	138° 36' 53"	177,55		
1463			454094,36	1233784,4
	223° 15' 21"	341,74		
1464			453845,47	1233550,22
	268° 04' 25"	31,24		
1465			453844,42	1233519
	281° 17' 09"	130,3		
1466			453869,92	1233391,22
	205° 00' 40"	169,85		
1467			453716	1233319,41
	202° 23' 10"	21,11		
1468			453696,48	1233311,37
	167° 27' 36"	212,42		
1469			453489,13	1233357,49
	167° 28' 37"	10,84		
1470			453478,55	1233359,84
	129° 25' 53"	309,99		
1471			453281,66	1233599,27
	140° 22' 09"	292,07		
1472			453056,72	1233785,56
	140° 41' 55"	87,59		
1473			452988,94	1233841,04
	136° 45' 10"	18,73		
1474			452975,3	1233853,87
	136° 46' 25"	223,43		
1475			452812,5	1234006,89
	128° 55' 00"	213,92		
1476			452678,12	1234173,33
	132° 30' 23"	252,24		
1477			452507,69	1234359,28
	130° 05' 11"	44,91		
1478			452478,77	1234393,64
	130° 04' 54"	66,97		
1479			452435,65	1234444,88
	161° 05' 42"	66,7		
1480			452372,55	1234466,49

Название (номер) межевого знака	Дирекционные углы (град. мин. сек.)	Длина линии(м)	X координата	Y координата
	272° 21' 58"	141,45		
1481			452378,39	1234325,16
	174° 20' 41"	248,93		
1482			452130,67	1234349,69
	244° 35' 03"	193,32		
1483			452047,7	1234175,08
	245° 14' 15"	206,44		
1484			451961,23	1233987,62
	124° 00' 57"	177,54		
1485			451861,91	1234134,78
	215° 14' 46"	141,66		
1486			451746,22	1234053,03
	214° 49' 31"	194,3		
1487			451586,72	1233942,07
	213° 45' 54"	104,01		
1488			451500,25	1233884,26
	203° 43' 49"	24,05		
1489			451478,23	1233874,58
	203° 43' 22"	124,01		
1490			451364,7	1233824,69
	202° 13' 57"	169,78		
1491			451207,54	1233760,45
	149° 32' 03"	141,67		
1492			451085,43	1233832,28
	147° 54' 50"	151,71		
1493			450956,89	1233912,87
	91° 45' 07"	76,54		
1494			450954,55	1233989,37
	150° 09' 30"	154,92		
1495			450820,17	1234066,46
	151° 42' 57"	158		
1496			450681,03	1234141,33
	133° 26' 34"	101,48		
1497			450611,25	1234215,01
	133° 40' 27"	146,37		
1498			450510,17	1234320,88
	159° 59' 52"	48,68		
1499			450464,43	1234337,53

Название (номер межевого знака)	Дирекционные углы (град. мин. сек.)	Длина линии(м)	X координата	Y координата
	159° 42' 18"	69,86		
1500			450398,91	1234361,76
	160° 46' 12"	184,6		
1501			450224,61	1234422,56
	160° 16' 48"	84,31		
1502			450145,24	1234451,01
	106° 42' 06"	65,66		
1503			450126,37	1234513,9
	116° 11' 14"	21,03		
1504			450117,09	1234532,77
	127° 05' 36"	92,37		
1505			450061,38	1234606,45
	128° 39' 28"	90,13		
1506			450005,08	1234676,83
	162° 38' 52"	90,36		
1507			449918,83	1234703,78
	205° 56' 38"	98,59		
1508			449830,18	1234660,65
	173° 05' 55"	226,86		
1509			449604,96	1234687,91
	104° 45' 47"	103,44		
1510			449578,6	1234787,94
	174° 15' 05"	140,57		
1511			449438,74	1234802,02
	187° 40' 41"	273,49		
1512			449167,7	1234765,48
	248° 26' 40"	49,78		
1513			449149,41	1234719,18
	196° 04' 28"	19,5		
1514			449130,67	1234713,78
	238° 50' 47"	63,11		
1515			449098,02	1234659,77
	278° 40' 57"	199,66		
1516			449128,16	1234462,4
	277° 43' 20"	195,65		
1517			449154,45	1234268,52
	271° 03' 25"	158,29		
1518			449157,37	1234110,26

Название (номер) межевого знака	Дирекционные углы (град. мин. сек.)	Длина линии(м)	X координата	Y координата
	336° 15' 53"	265,51		
1519			449400,42	1234003,39
	35° 38' 36"	165,36		
1520			449534,8	1234099,75
	333° 43' 57"	208,49		
1521			449721,76	1234007,48
	333° 47' 12"	306,74		
1522			449996,95	1233871,99
	308° 05' 36"	171,41		
1523			450102,7	1233737,09
	263° 44' 34"	300,2		
1524			450069,98	1233438,68
	275° 39' 02"	314,55		
1525			450100,95	1233125,66
	315° 44' 51"	5,96		
1526			450105,22	1233121,5
	289° 30' 57"	100,91		
1527			450138,93	1233026,39
	271° 18' 56"	152,46		
1528			450142,43	1232873,97
	309° 09' 09"	186		
1529			450259,87	1232729,73
	304° 46' 13"	25,6		
1530			450274,47	1232708,7
	338° 12' 18"	50,34		
1531			450321,21	1232690,01
	328° 30' 49"	42,49		
1532			450357,44	1232667,82
	317° 15' 14"	31,82		
1533			450380,81	1232646,22
	289° 11' 11"	28,45		
1534			450390,16	1232619,35
	277° 16' 08"	27,66		
1535			450393,66	1232591,91
	261° 15' 10"	46,1		
1536			450386,65	1232546,35
	253° 30' 50"	43,24		
1537			450374,38	1232504,89

Название (номер) межевого знака	Дирекционные углы (град. мин. сек.)	Длина линии(м)	X координата	Y координата
	265° 52' 11"	56,79		
1538			450370,29	1232448,25
	280° 28' 46"	44,92		
1539			450378,46	1232404,08
	263° 29' 56"	25,17		
1540			450375,61	1232379,07
	302° 44' 01"	42,04		
1541			450398,34	1232343,71
	329° 02' 54"	40,87		
1542			450433,39	1232322,69
	340° 27' 03"	52,36		
1543			450482,73	1232305,17
	329° 38' 17"	57,47		
1544			450532,32	1232276,12
	33° 12' 51"	170,29		
1545			450674,79	1232369,4
	26° 02' 23"	21,46		
1546			450694,07	1232378,82
	26° 01' 55"	76,42		
1547			450762,74	1232412,36
	25° 47' 39"	100,04		
1548			450852,81	1232455,89
	25° 19' 07"	33,51		
1549			450883,1	1232470,22
	25° 48' 52"	64,19		
1550			450940,88	1232498,17
	25° 44' 23"	46,26		
1551			450982,55	1232518,26
	23° 55' 26"	73,86		
1552			451050,06	1232548,21
	26° 00' 06"	457,99		
1553			451461,69	1232748,99
	346° 37' 47"	222,19		
1554			451677,86	1232697,61
	216° 02' 21"	837		
1555			451001,05	1232205,17
	221° 09' 37"	29,57		
1556			450978,79	1232185,71

Название (номер межевого знака)	Дирекционные углы (град. мин. сек.)	Длина линии(м)	X координата	Y координата
	283° 29' 28"	38,49		
1557			450987,77	1232148,28
	273° 33' 15"	38,71		
1558			450990,17	1232109,64
	263° 39' 55"	35,26		
1559			450986,28	1232074,6
	248° 25' 08"	41,54		
1560			450971	1232035,97
	257° 22' 05"	15,04		
1561			450967,71	1232021,29
	297° 17' 34"	31,34		
1562			450982,08	1231993,44
	316° 23' 09"	43,85		
1563			451013,83	1231963,19
	340° 39' 41"	47,92		
1564			451059,05	1231947,32
	354° 09' 03"	61,72		
1565			451120,45	1231941,03
	342° 39' 02"	37,89		
1566			451156,62	1231929,73
	217° 53' 44"	7,38		
1567			451150,8	1231925,2
	244° 49' 28"	219,84		
1568			451057,28	1231726,24
	242° 21' 38"	18,6		
1569			451048,65	1231709,76
	245° 13' 54"	144,05		
1570			450988,3	1231578,96
	173° 12' 16"	288,61		
1571			450701,72	1231613,11
	173° 38' 52"	458,61		
1572			450245,93	1231663,85
	244° 40' 53"	511,56		
1573			450027,16	1231201,43
	244° 29' 37"	365,5		
1574			449869,77	1230871,55
	241° 59' 29"	228,3		
1575			449762,56	1230669,99

Название (номер) межевого знака	Дирекционные углы (град. мин. сек.)	Длина линии(м)	X координата	Y координата
	245° 17' 44"	779,66		
1576			449436,71	1229961,69
	175° 35' 17"	23,01		
1577			449413,77	1229963,46
	176° 16' 52"	131,51		
1578			449282,54	1229971,99
	176° 50' 31"	297,69		
1579			448985,3	1229988,39
	177° 31' 11"	125,94		
1580			448859,48	1229993,84
	192° 41' 24"	176,21		
1581			448687,57	1229955,13
	199° 22' 12"	11,82		
1582			448676,42	1229951,21
	192° 20' 13"	41,14		
1583			448636,23	1229942,42
	193° 29' 48"	169,5		
1584			448471,41	1229902,86
	192° 13' 26"	36,89		
1585			448435,36	1229895,05
	260° 00' 05"	1134,19		
1586			448238,44	1228778,09
	261° 19' 59"	345,81		
1587			448186,33	1228436,23
	253° 18' 35"	286,46		
1588			448104,06	1228161,84
	1° 52' 50"	7,31		
1589			448111,37	1228162,08
	254° 28' 33"	8,41		
1590			448109,12	1228153,98
	254° 31' 43"	12,78		
1591			448105,71	1228141,66
	255° 00' 39"	5,1		
1592			448104,39	1228136,73
	183° 28' 19"	4,79		
1593			448099,61	1228136,44
	253° 31' 15"	383,69		
1594			447990,77	1227768,51



Название (номер межевого знака)	Дирекционные углы (град. мин. сек.)	Длина линии(м)	X координата	Y координата
	268° 27' 04"	310,38		
1595			447982,38	1227458,24
	266° 44' 50"	369,58		
1596			447961,41	1227089,26
	288° 35' 36"	411,51		
1597			448092,62	1226699,23
	288° 43' 03"	392,42		
1598			448218,55	1226327,56
	289° 12' 32"	295,43		
1599			448315,75	1226048,58
	288° 56' 24"	70,68		
1600			448338,69	1225981,73
	304° 32' 45"	152,29		
1601			448425,05	1225856,29
	301° 58' 17"	80,55		
1602			448467,7	1225787,96
	303° 21' 03"	198,59		
1603			448576,88	1225622,07
	322° 21' 09"	105,21		
1604			448660,18	1225557,81
	321° 19' 39"	160,66		
1605			448785,61	1225457,42
	318° 11' 26"	73,56		
1606			448840,44	1225408,38
	297° 06' 44"	50,12		
1607			448863,28	1225363,77
	304° 15' 22"	4,21		
1608			448865,65	1225360,29
	296° 08' 35"	104,42		
1609			448911,66	1225266,55
	276° 13' 01"	281,65		
1610			448942,16	1224986,56
	275° 45' 41"	179,91		
1611			448960,22	1224807,56
	278° 08' 45"	242,43		
1612			448994,57	1224567,58
	279° 14' 25"	212,23		
1613			449028,65	1224358,1

Название (номер) межевого знака	Дирекционные углы (град. мин. сек.)	Длина линии(м)	X координата	Y координата
	290° 57' 55"	93,54		
1614			449062,12	1224270,75
	289° 44' 56"	289,88		
1615			449160,07	1223997,92
	290° 10' 22"	512,95		
1616			449336,96	1223516,44
	291° 46' 52"	79,1		
1617			449366,31	1223442,99
	357° 18' 08"	138,09		
1618			449504,25	1223436,49
	31° 03' 05"	334,79		
1619			449791,07	1223609,18
	31° 32' 50"	610,2		
1620			450311,09	1223928,44
	23° 37' 25"	257,01		
1621			450546,56	1224031,43
	11° 15' 06"	48,28		
1622			450593,91	1224040,85
	359° 54' 56"	33,96		
1623			450627,87	1224040,8
	12° 15' 23"	23,27		
1624			450650,61	1224045,74
	5° 28' 17"	88,2		
1625			450738,41	1224054,15
	6° 28' 59"	22,58		
1626			450760,85	1224056,7
	2° 42' 21"	44,06		
1627			450804,86	1224058,78
	359° 09' 15"	34,54		
1628			450839,4	1224058,27
	5° 52' 55"	30,93		
1629			450870,17	1224061,44
	7° 56' 56"	67,97		
1630			450937,49	1224070,84
	21° 18' 47"	21,79		
1631			450957,79	1224078,76
	27° 54' 01"	30,13		
1632			450984,42	1224092,86

Название (номер) межевого знака	Дирекционные углы (град. мин. сек.)	Длина линии(м)	X координата	Y координата
	24° 52' 44"	19,3		
1633			451001,93	1224100,98
	19° 29' 12"	28,6		
1634			451028,89	1224110,52
	19° 02' 09"	55,49		
1635			451081,35	1224128,62
	19° 05' 19"	34,09		
1636			451113,57	1224139,77
	31° 57' 31"	29,83		
1637			451138,88	1224155,56
	30° 56' 12"	21,77		
1638			451157,55	1224166,75
	44° 41' 44"	17,3		
1639			451169,85	1224178,92
	54° 35' 13"	25,64		
1640			451184,71	1224199,82
	56° 26' 29"	21,74		
1641			451196,73	1224217,94
	54° 20' 07"	29,38		
1642			451213,86	1224241,81
	49° 01' 40"	18,42		
1643			451225,94	1224255,72
	34° 36' 54"	26,63		
1644			451247,86	1224270,85
	26° 06' 03"	48,03		
1645			451290,99	1224291,98
	29° 09' 46"	50,42		
1646			451335,02	1224316,55
	32° 21' 17"	22,26		
1647			451353,82	1224328,46
	62° 59' 46"	19,27		
1648			451362,57	1224345,63
	66° 31' 01"	16,14		
1649			451369	1224360,43
	38° 32' 12"	16,71		
1650			451382,07	1224370,84
	18° 23' 51"	19,39		
1651			451400,47	1224376,96

Название (номер) межевого знака	Дирекционные углы (град. мин. сек.)	Длина линии(м)	X координата	Y координата
	29° 03' 45"	21,35		
1652			451419,13	1224387,33
	46° 45' 42"	22,77		
1653			451434,73	1224403,92
	29° 56' 12"	34,83		
1654			451464,91	1224421,3
	14° 23' 06"	31,07		
1655			451495,01	1224429,02
	2° 58' 05"	40,94		
1656			451535,9	1224431,14
	25° 30' 18"	18,37		
1657			451552,48	1224439,05
	27° 09' 29"	4,75		
1658			451556,71	1224441,22
	19° 37' 36"	22,8		
1659			451578,19	1224448,88
	6° 25' 31"	46,82		
1660			451624,72	1224454,12
	6° 57' 04"	22,89		
1661			451647,44	1224456,89
	353° 36' 24"	17,87		
1662			451665,2	1224454,9
	325° 28' 15"	17,24		
1663			451679,4	1224445,13
	321° 23' 35"	18,61		
1664			451693,94	1224433,52
	339° 26' 05"	14,63		
1665			451707,64	1224428,38
	351° 12' 59"	22,07		
1666			451729,45	1224425,01
	1° 25' 01"	64,7		
1667			451794,13	1224426,61
	355° 52' 45"	39,52		
1668			451833,55	1224423,77
	8° 04' 31"	29,54		
1669			451862,8	1224427,92
	359° 38' 45"	42,05		
1670			451904,85	1224427,66

Название (номер) межевого знака	Дирекционные углы (град. мин. сек.)	Длина линии(м)	X координата	Y координата
	343° 14' 13"	11,16		
1671			451915,54	1224424,44
	343° 42' 19"	58,59		
1672			451971,78	1224408
	3° 19' 11"	52,5		
1673			452024,19	1224411,04
	6° 49' 31"	28,69		
1674			452052,68	1224414,45
	31° 26' 13"	40,07		
1675			452086,87	1224435,35
	355° 08' 01"	26,88		
1676			452113,65	1224433,07
	344° 21' 57"	33,14		
1677			452145,56	1224424,14
	308° 12' 17"	60,18		
1678			452182,78	1224376,85
	311° 06' 15"	25,71		
1679			452199,68	1224357,48
	349° 52' 18"	27,01		
1680			452226,27	1224352,73
	357° 12' 51"	35,18		
1681			452261,41	1224351,02
	326° 57' 00"	28,55		
1682			452285,34	1224335,45
	298° 26' 50"	38,67		
1683			452303,76	1224301,45
	282° 11' 14"	34,2		
1684			452310,98	1224268,02
	272° 30' 45"	21,67		
1685			452311,93	1224246,37
	328° 05' 09"	27,3		
1686			452335,1	1224231,94
	334° 29' 07"	32,2		
1687			452364,16	1224218,07
	326° 11' 42"	49,82		
1688			452405,56	1224190,35
	287° 00' 46"	33,77		
1689			452415,44	1224158,06

Название (номер) межевого знака	Дирекционные углы (град. мин. сек.)	Длина линии(м)	X координата	Y координата
	318° 36' 16"	128,11		
1690			452511,54	1224073,35
	314° 35' 05"	74,14		
1691			452563,58	1224020,55
	318° 15' 04"	189,39		
1692			452704,88	1223894,44
	330° 43' 23"	75,33		
1693			452770,59	1223857,6
	329° 22' 58"	86,51		
1694			452845,04	1223813,54
	310° 26' 58"	138,77		
1695			452935,07	1223707,94
	290° 03' 19"	21,02		
1696			452942,28	1223688,19
	247° 33' 11"	30,83		
1697			452930,51	1223659,7
	267° 08' 11"	22,82		
1698			452929,37	1223636,91
	290° 23' 00"	28,37		
1699			452939,25	1223610,32
	328° 04' 31"	30,88		
1700			452965,46	1223593,99
	353° 17' 14"	45,51		
1701			453010,66	1223588,67
	342° 49' 55"	27,03		
1702			453036,49	1223580,69
	303° 02' 37"	37,61		
1703			453057	1223549,16
	283° 08' 29"	35,1		
1704			453064,98	1223514,98
	266° 54' 19"	42,23		
1705			453062,7	1223472,81
	256° 20' 09"	41,82		
1706			453052,82	1223432,17
	256° 23' 38"	24,23		
1707			453047,12	1223408,62
	295° 15' 51"	22,26		
1708			453056,62	1223388,49

Название (номер межевого знака)	Дирекционные углы (град. мин. сек.)	Длина линии(м)	X координата	Y координата
	328° 54' 08"	112,89		
1709			453153,29	1223330,18
	337° 23' 46"	57,81		
1710			453206,66	1223307,96
	316° 03' 41"	29,01		
1711			453227,55	1223287,83
	1° 19' 58"	49,01		
1712			453276,55	1223288,97
	334° 25' 08"	118,76		
1713			453383,67	1223237,69
	311° 03' 20"	50,88		
1714			453417,09	1223199,32
	264° 25' 27"	31,29		
1715			453414,05	1223168,18
	247° 28' 16"	21,79		
1716			453405,7	1223148,05
	313° 20' 36"	65,3		
1717			453450,52	1223100,56
	16° 46' 37"	28,96		
1718			453478,25	1223108,92
	20° 18' 21"	51,44		
1719			453526,49	1223126,77
	7° 13' 37"	81,56		
1720			453607,4	1223137,03
	345° 47' 14"	89,73		
1721			453694,38	1223115
	319° 11' 11"	77,3		
1722			453752,88	1223064,48
	290° 16' 10"	44,94		
1723			453768,45	1223022,32
	261° 48' 33"	53,34		
1724			453760,85	1222969,52
	270° 00' 00"	23,17		
1725			453760,85	1222946,35
	305° 45' 48"	35,11		
1726			453781,37	1222917,86
	328° 04' 05"	27,3		
1727			453804,54	1222903,42

Название (номер) межевого знака	Дирекционные углы (град. мин. сек.)	Длина линии(м)	X координата	Y координата
	353° 36' 08"	34,01		
1728			453838,34	1222899,63
	53° 28' 13"	36,39		
1729			453860	1222928,87
	24° 49' 36"	38,92		
1730			453895,32	1222945,21
	1° 38' 14"	79,8		
1731			453975,09	1222947,49
	349° 36' 24"	69,51		
1732			454043,46	1222934,95
	328° 29' 24"	88,66		
1733			454119,05	1222888,61
	292° 52' 21"	65,97		
1734			454144,69	1222827,83
	8° 44' 55"	37,48		
1735			454181,73	1222833,53
	20° 34' 06"	32,45		
1736			454212,11	1222844,93
	45° 38' 14"	59,77		
1737			454253,9	1222887,66
	12° 51' 17"	55,51		
1738			454308,02	1222900,01
	342° 15' 07"	49,86		
1739			454355,51	1222884,81
	298° 08' 33"	46,3		
1740			454377,35	1222843,98
	272° 14' 48"	48,47		
1741			454379,25	1222795,55
	284° 30' 34"	83,38		
1742			454400,14	1222714,83
	337° 55' 44"	52,05		
1743			454448,38	1222695,27
	344° 34' 04"	74,67		
1744			454520,36	1222675,4
	307° 38' 53"	100,74		
1745			454581,89	1222595,64
	312° 00' 00"	26,62		
1746			454599,7	1222575,86



Название (номер) межевого знака	Дирекционные углы (град. мин. сек.)	Длина линии(м)	X координата	Y координата
	332° 04' 10"	57,04		
1747			454650,1	1222549,14
	349° 41' 43"	27,17		
1748			454676,83	1222544,28
	1° 23' 39"	32,06		
1749			454708,88	1222545,06
	30° 29' 25"	19,93		
1750			454726,05	1222555,17
	1° 25' 40"	26,09		
1751			454752,13	1222555,82
	321° 50' 13"	21,62		
1752			454769,13	1222542,46
	304° 23' 00"	41,95		
1753			454792,82	1222507,84
	295° 07' 12"	42,92		
1754			454811,04	1222468,98
	294° 08' 31"	38,61		
1755			454826,83	1222433,75
	255° 07' 43"	30,78		
1756			454818,93	1222404
	246° 55' 48"	35,65		
1757			454804,96	1222371,2
	271° 13' 43"	36,38		
1758			454805,74	1222334,83
	287° 05' 03"	43,2		
1759			454818,43	1222293,54
	292° 45' 17"	41,86		
1760			454834,62	1222254,94
	276° 20' 31"	36,66		
1761			454838,67	1222218,5
	262° 05' 01"	24,25		
1762			454835,33	1222194,48
	260° 33' 06"	33,93		
1763			454829,76	1222161,01
	237° 24' 01"	35,56		
1764			454810,6	1222131,05
	253° 22' 51"	34,93		
1765			454800,61	1222097,58

Название (номер) межевого знака	Дирекционные углы (град. мин. сек.)	Длина линии(м)	X координата	Y координата
	251° 08' 34"	45,91		
1766			454785,77	1222054,13
	252° 12' 44"	45,07		
1767			454772	1222011,21
	291° 21' 55"	38,54		
1768			454786,04	1221975,32
	318° 18' 12"	26,38		
1769			454805,74	1221957,77
	35° 05' 45"	12,21		
1770			454815,73	1221964,79
	21° 20' 08"	11,87		
1771			454826,79	1221969,11
	351° 52' 12"	13,36		
1772			454840,02	1221967,22
	301° 47' 26"	54,31		
1773			454868,63	1221921,06
	319° 13' 03"	18,17		
1774			454882,39	1221909,19
	4° 03' 03"	30,58		
1775			454912,89	1221911,35
	350° 56' 32"	18,87		
1776			454931,52	1221908,38
	313° 18' 38"	19,67		
1777			454945,01	1221894,07
	283° 44' 30"	25,01		
1778			454950,95	1221869,78
	268° 13' 40"	26,19		
1779			454950,14	1221843,6
	257° 20' 34"	27,11		
1780			454944,2	1221817,15
	253° 18' 18"	50,72		
1781			454929,63	1221768,57
	257° 03' 50"	37,39		
1782			454921,26	1221732,13
	296° 52' 52"	22,69		
1783			454931,52	1221711,89
	336° 47' 35"	26,72		
1784			454956,08	1221701,36

Название (номер) межевого знака	Дирекционные углы (град. мин. сек.)	Длина линии(м)	X координата	Y координата
	315° 56' 21"	11,65		
1785			454964,45	1221693,26
	338° 29' 59"	28,98		
1786			454991,41	1221682,64
	269° 40' 11"	3,47		
1787			454991,39	1221679,17
	12° 18' 27"	83,37		
1788			455072,84	1221696,94
	347° 25' 28"	45,1		
1789			455116,86	1221687,12
	294° 36' 58"	49,84		
1790			455137,62	1221641,81
	297° 02' 20"	74,09		
1791			455171,3	1221575,82
	275° 47' 24"	30,13		
1792			455174,34	1221545,84
	261° 54' 45"	49,4		
1793			455167,39	1221496,93
	278° 30' 20"	30,22		
1794			455171,86	1221467,04
	316° 19' 04"	22,14		
1795			455187,87	1221451,75
	358° 46' 39"	50,62		
1796			455238,48	1221450,67
	5° 02' 40"	35,6		
1797			455273,94	1221453,8
	342° 51' 34"	42,28		
1798			455314,34	1221441,34
	308° 14' 45"	29,82		
1799			455332,8	1221417,92
	288° 54' 24"	36,88		
1800			455344,75	1221383,03
	281° 54' 05"	57,56		
1801			455356,62	1221326,71
	303° 30' 28"	38,37		
1802			455377,8	1221294,72
	3° 25' 32"	54,73		
1803			455432,43	1221297,99

Название (номер) межевого знака	Дирекционные углы (град. мин. сек.)	Длина линии(м)	X координата	Y координата
	354° 53' 07"	61,13		
1804			455493,32	1221292,54
	16° 01' 19"	92,61		
1805			455582,33	1221318,1
	358° 53' 08"	152,72		
1806			455735,02	1221315,13
	272° 53' 53"	14,44		
1807			455735,75	1221300,71
	337° 13' 02"	32,2		
1808			455765,44	1221288,24
	354° 48' 20"	45,51		
1809			455810,76	1221284,12
	27° 38' 46"	48,84		
1810			455854,02	1221306,78
	336° 48' 18"	62,76		
1811			455911,71	1221282,06
	339° 26' 38"	35,2		
1812			455944,67	1221269,7
	18° 53' 02"	82,74		
1813			456022,96	1221296,48
	349° 41' 47"	92,14		
1814			456113,61	1221280
	11° 18' 36"	42,02		
1815			456154,81	1221288,24
	7° 25' 53"	47,78		
1816			456202,19	1221294,42
	37° 41' 43"	114,56		
1817			456292,84	1221364,47
	14° 02' 01"	50,97		
1818			456342,29	1221376,83
	54° 27' 44"	70,88		
1819			456383,49	1221434,51
	28° 26' 42"	112,47		
1820			456482,38	1221488,08
	26° 33' 42"	78,32		
1821			456552,43	1221523,1
	43° 50' 12"	71,4		
1822			456603,93	1221572,55

Название (номер) межевого знака	Дирекционные углы (град. мин. сек.)	Длина линии(м)	X координата	Y координата
	10° 29' 23"	56,58		
1823			456659,56	1221582,85
	43° 57' 30"	80,13		
1824			456717,24	1221638,47
	10° 00' 29"	35,56		
1825			456752,26	1221644,65
	343° 18' 12"	64,53		
1826			456814,07	1221626,11
	10° 47' 03"	44,04		
1827			456857,33	1221634,35
	34° 16' 52"	54,86		
1828			456902,66	1221665,25
	354° 30' 29"	107,62		
1829			457009,79	1221654,95
	19° 24' 00"	155,07		
1830			457156,06	1221706,46
	18° 25' 56"	65,15		
1831			457217,87	1221727,06
	352° 52' 30"	49,82		
1832			457267,31	1221720,88
	322° 18' 21"	57,27		
1833			457312,63	1221685,86
	353° 59' 33"	39,37		
1834			457351,78	1221681,74
	344° 32' 05"	100,47		
1835			457448,61	1221654,95
	31° 36' 55"	62,89		
1836			457502,17	1221687,92
	1° 30' 26"	78,32		
1837			457580,46	1221689,98
	343° 26' 17"	79,53		
1838			457656,69	1221667,31
	17° 39' 42"	47,56		
1839			457702,01	1221681,74
	352° 52' 30"	33,22		
1840			457734,97	1221677,62
	28° 04' 07"	70,05		
1841			457796,78	1221710,58

Название (номер) межевого знака	Дирекционные углы (град. мин. сек.)	Длина линии(м)	X координата	Y координата
	341° 56' 29"	99,68		
1842			457891,55	1221679,68
	79° 08' 42"	74,82		
1843			457905,64	1221753,16
	79° 13' 17"	83,1		
1844			457921,18	1221834,79
	18° 18' 45"	105,12		
1845			458020,98	1221867,82
	349° 32' 06"	15,03		
1846			458035,76	1221865,09
	263° 11' 41"	342,29		
1847			457995,2	1221525,21
	261° 44' 26"	39,47		
1848			457989,53	1221486,15
	348° 54' 23"	1,56		
1849			457991,06	1221485,85
	258° 27' 55"	2		
1850			457990,66	1221483,89
	168° 50' 43"	1,45		
1851			457989,24	1221484,17
	261° 44' 30"	31,61		
1852			457984,7	1221452,89
	259° 46' 17"	165,23		
1853			457955,36	1221290,29
	261° 27' 40"	6,94		
1854			457954,33	1221283,43
	261° 28' 03"	153,8		
1855			457931,51	1221131,33
	245° 37' 23"	257,79		
1856			457825,11	1220896,52
	246° 43' 25"	389,94		
1857			457671,02	1220538,32
	350° 08' 35"	170,63		
1858			457839,13	1220509,11
	352° 07' 26"	264,54		
1859			458101,17	1220472,86
	352° 53' 55"	26,94		
1860			458127,9	1220469,53

Название (номер) межевого знака	Дирекционные углы (град. мин. сек.)	Длина линии(м)	X координата	Y координата
	353° 04' 22"	158,19		
1861			458284,94	1220450,45
	354° 19' 37"	168,84		
1862			458452,95	1220433,76
	354° 20' 59"	155,91		
1863			458608,1	1220418,41
	353° 57' 57"	618,81		
1864			459223,48	1220353,36
	351° 06' 06"	4,01		
1865			459227,44	1220352,74
	353° 37' 03"	22,49		
1866			459249,79	1220350,24
	355° 31' 10"	372,5		
1867			459621,15	1220321,14
	353° 03' 34"	369,26		
1868			459987,7	1220276,52
	353° 54' 23"	180,96		
1869			460167,64	1220257,31
	350° 01' 23"	82,71		
1870			460249,1	1220242,98
	337° 25' 14"	38,28		
1871			460284,45	1220228,28
	268° 39' 08"	87,58		
1872			460282,39	1220140,72
	253° 15' 45"	143,06		
1873			460241,19	1220003,72
	274° 55' 35"	59,97		
1874			460246,34	1219943,97
	254° 03' 17"	37,49		
1875			460236,04	1219907,92
	230° 51' 16"	57,12		
1876			460199,98	1219863,62
	252° 15' 19"	27,04		
1877			460191,74	1219837,87
	280° 26' 10"	79,61		
1878			460206,16	1219759,58
	248° 22' 09"	64,27		
1879			460182,47	1219699,84

Название (номер) межевого знака	Дирекционные углы (град. мин. сек.)	Длина линии(м)	X координата	Y координата
	268° 01' 30"	29,89		
1880			460181,44	1219669,97
	281° 02' 18"	43,04		
1881			460189,68	1219627,73
	252° 03' 02"	76,87		
1882			460165,99	1219554,6
	268° 53' 55"	53,58		
1883			460164,96	1219501,03
	253° 24' 51"	101,03		
1884			460136,12	1219404,2
	262° 41' 39"	40,5		
1885			460130,97	1219364,03
	270° 46' 27"	76,24		
1886			460132	1219287,8
	247° 51' 52"	65,61		
1887			460107,28	1219227,03
	261° 58' 00"	81,15		
1888			460095,94	1219146,68
	274° 40' 19"	101,29		
1889			460104,19	1219045,73
	239° 55' 14"	45,23		
1890			460081,52	1219006,59
	238° 00' 09"	38,88		
1891			460060,92	1218973,62
	298° 18' 03"	30,42		
1892			460075,34	1218946,84
	285° 42' 31"	34,24		
1893			460084,61	1218913,88
	252° 43' 19"	48,55		
1894			460070,19	1218867,52
	273° 16' 14"	36,11		
1895			460072,25	1218831,47
	287° 55' 08"	143,98		
1896			460116,55	1218694,47
	306° 32' 52"	74,38		
1897			460160,84	1218634,72
	240° 38' 32"	75,63		
1898			460123,76	1218568,8



Название (номер) межевого знака	Дирекционные углы (град. мин. сек.)	Длина линии(м)	X координата	Y координата
	297° 20' 48"	89,16		
1899			460164,72	1218489,6
	318° 22' 25"	238,76		
1900			460343,19	1218331
	326° 09' 35"	59,26		
1901			460392,41	1218298
	323° 32' 20"	124,72		
1902			460492,72	1218223,88
	328° 03' 08"	302,05		
1903			460749,02	1218064,05
	286° 24' 00"	139,72		
1904			460788,47	1217930,01
	285° 21' 12"	23		
1905			460794,56	1217907,83
	285° 01' 00"	294,71		
1906			460870,92	1217623,18
	285° 19' 54"	178,51		
1907			460918,12	1217451,02
	285° 17' 34"	544,95		
1908			461061,85	1216925,37
	359° 46' 26"	674,01		
1909			461735,85	1216922,71
	358° 00' 36"	533,91		
1910			462269,44	1216904,17
	357° 02' 04"	517,8		
1911			462786,55	1216877,38
	86° 31' 00"	1661,52		
1912			462887,5	1218535,83
	85° 38' 58"	190,09		
1913			462901,92	1218725,37
	86° 55' 22"	191,88		
1914			462912,22	1218916,97
	85° 37' 29"	133,18		
1915			462922,38	1219049,76
	87° 09' 20"	359,3		
1916			462940,21	1219408,62
	87° 30' 01"	66,72		
1917			462943,12	1219475,28

Название (номер) межевого знака	Дирекционные углы (град. мин. сек.)	Длина линии(м)	X координата	Y координата
	85° 03' 16"	215,06		
1918			462961,66	1219689,54
	10° 10' 06"	466,75		
1919			463421,08	1219771,94
	8° 04' 46"	322,53		
1920			463740,41	1219817,27
	6° 24' 37"	184,51		
1921			463923,77	1219837,87
	6° 21' 57"	520,32		
1922			464440,88	1219895,56
	275° 12' 34"	48,79		
1923			464445,31	1219846,97
	267° 08' 01"	80,19		
1924			464441,3	1219766,88
	348° 53' 21"	295,78		
1925			464731,54	1219709,88
	357° 41' 24"	24,81		
1926			464756,33	1219708,88
	357° 38' 48"	0,73		
1927			464757,06	1219708,85
	357° 43' 10"	13,82		
1928			464770,87	1219708,3
	348° 04' 31"	220,93		
1929			464987,03	1219662,65
	259° 24' 33"	819,39		
1930			464836,43	1218857,22
	261° 47' 37"	216,48		
1931			464805,53	1218642,96
	352° 49' 53"	330,15		
1932			465133,1	1218601,76
	352° 15' 07"	611,27		
1933			465738,79	1218519,35
	351° 09' 32"	469,11		
1934			466202,33	1218447,25
	356° 47' 42"	67,26		
1935			466269,48	1218443,49
	350° 21' 04"	247,9		
1936			466513,87	1218401,94

Название (номер) межевого знака	Дирекционные углы (град. мин. сек.)	Длина линии(м)	X координата	Y координата
	246° 53' 42"	952,81		
1937			466139,97	1217525,56
	6° 14' 22"	792,38		
1938			466927,66	1217611,68
	10° 07' 53"	141,04		
1939			467066,5	1217636,49
	4° 37' 25"	53,71		
1940			467120,04	1217640,82
	7° 10' 50"	616,81		
1941			467732,01	1217717,92
	312° 41' 30"	23,7		
1942			467748,08	1217700,5
	280° 02' 45"	906,91		
1943			467906,28	1216807,49
	277° 09' 31"	114,35		
1944			467920,53	1216694,03
	280° 26' 57"	626,58		
1945			468034,17	1216077,84
	14° 27' 31"	15,14		
1946			468048,83	1216081,62
	8° 32' 01"	797,56		
1947			468837,56	1216199,97
	12° 41' 53"	40,4		
1948			468876,97	1216208,85
	1° 06' 33"	24,79		
1949			468901,76	1216209,33
	7° 08' 38"	37,79		
1950			468939,26	1216214,03
	6° 52' 36"	105,82		
1951			469044,32	1216226,7
	8° 14' 01"	243,42		
1952			469285,23	1216261,56
	9° 42' 39"	104,93		
1953			469388,66	1216279,26
	337° 40' 06"	84,27		
1954			469466,61	1216247,24
	249° 16' 11"	6,16		
1955			469464,43	1216241,48

Название (номер) межевого знака	Дирекционные углы (град. мин. сек.)	Длина линии(м)	X координата	Y координата
	339° 29' 22"	1449,72		
1956			470822,25	1215733,53
	78° 07' 36"	9,57		
1957			470824,22	1215742,9
	87° 56' 50"	634,32		
1958			470846,94	1216376,81
	345° 09' 36"	2,42		
1959			470849,28	1216376,19
	316° 18' 04"	11,52		
1960			470857,61	1216368,23
	87° 51' 48"	65,45		
1961			470860,05	1216433,63
	178° 18' 24"	5,75		
1962			470854,3	1216433,8
	86° 49' 51"	149,59		
1963			470862,57	1216583,16
	40° 15' 45"	3,85		
1964			470865,51	1216585,65
	87° 47' 35"	766,02		
1965			470895,01	1217351,1
	88° 02' 13"	323,17		
1966			470906,08	1217674,08
	86° 28' 42"	292,55		
1967			470924,05	1217966,08
	98° 33' 10"	68,45		
1968			470913,87	1218033,77
	100° 56' 44"	552,89		
1969			470808,89	1218576,6
	100° 06' 46"	403,39		
1970			470738,06	1218973,72
	4° 42' 58"	495,39		
1971			471231,77	1219014,45
	4° 37' 25"	557,37		
1972			471787,33	1219059,38
	277° 31' 39"	385,18		
1973			471837,79	1218677,52
	279° 07' 39"	462,58		
1974			471911,17	1218220,8

Название (номер) межевого знака	Дирекционные углы (град. мин. сек.)	Длина линии(м)	X координата	Y координата
	12° 24' 48"	411,28		
1975			472312,84	1218309,21
	11° 00' 08"	75,56		
1976			472387,01	1218323,63
	289° 16' 03"	14,36		
1977			472391,75	1218310,07
	269° 09' 35"	803,94		
1978			472379,96	1217506,22
	269° 21' 15"	361,94		
1979			472375,88	1217144,3
	1° 09' 48"	1080,05		
1980			473455,71	1217166,23
	359° 17' 46"	1054,82		
1981			474510,45	1217153,27
	359° 54' 48"	198,56		
1982			474709,01	1217152,97
	359° 53' 43"	164,12		
1983			474873,13	1217152,67
	359° 30' 27"	69,79		
1984			474942,92	1217152,07
	359° 37' 15"	25,68		
1985			474968,6	1217151,9
	358° 57' 01"	496,21		
1986			475464,73	1217142,81
	1° 40' 36"	296,99		
1987			475761,59	1217151,5
	3° 06' 07"	382,17		
1988			476143,2	1217172,18
	14° 34' 10"	1040,1		
1989			477149,85	1217433,82
	15° 24' 43"	138,21		
1990			477283,09	1217470,55
	306° 04' 25"	96,84		
1991			477340,11	1217392,28
	314° 54' 03"	126,58		
1992			477429,46	1217302,62
	348° 57' 54"	47,02		
1993			477475,61	1217293,62

Название (номер) межевого знака	Дирекционные углы (град. мин. сек.)	Длина линии(м)	X координата	Y координата
	317° 02' 11"	107,26		
1994			477554,1	1217220,52
	355° 22' 14"	35,44		
1995			477589,42	1217217,66
	15° 59' 18"	53,26		
1996			477640,62	1217232,33
	355° 49' 02"	92,82		
1997			477733,19	1217225,56
	346° 45' 32"	60,47		
1998			477792,05	1217211,71
	324° 10' 28"	229,77		
1999			477978,35	1217077,22
	281° 30' 31"	186,1		
2000			478015,48	1216894,86
	280° 39' 25"	96,9		
2001			478033,4	1216799,63
	191° 59' 39"	169,82		
2002			477867,29	1216764,34
	191° 34' 42"	116,44		
2003			477753,22	1216740,97
	189° 35' 36"	79,87		
2004			477674,47	1216727,66
	191° 49' 41"	184,17		
2005			477494,21	1216689,91
	191° 42' 28"	639,61		
2006			476867,91	1216560,12
	192° 35' 06"	690,26		
2007			476194,23	1216409,72
	271° 32' 14"	184,51		
2008			476199,18	1216225,28
	273° 15' 16"	395,82		
2009			476221,65	1215830,1
	271° 19' 53"	354,24		
2010			476229,88	1215475,96
	270° 36' 14"	71,14		
2011			476230,63	1215404,82
	273° 18' 02"	77,99		
2012			476235,12	1215326,96

Название (номер) межевого знака	Дирекционные углы (град. мин. сек.)	Длина линии(м)	X координата	Y координата
	274° 53' 29"	333,66		
2013			476263,57	1214994,52
	274° 52' 25"	501,2		
2014			476306,15	1214495,13
	270° 48' 05"	649,96		
2015			476315,24	1213845,23
	289° 32' 06"	10,05		
2016			476318,6	1213835,76
	321° 41' 17"	10,81		
2017			476327,08	1213829,06
	340° 06' 57"	11,88		
2018			476338,25	1213825,02
	350° 03' 04"	10,65		
2019			476348,74	1213823,18
	350° 09' 06"	16,84		
2020			476365,33	1213820,3
	352° 57' 59"	11,68		
2021			476376,92	1213818,87
	351° 55' 08"	11,6		
2022			476388,4	1213817,24
	348° 24' 28"	15,53		
2023			476403,61	1213814,12
	350° 15' 59"	15,97		
2024			476419,35	1213811,42
	348° 33' 22"	18,45		
2025			476437,43	1213807,76
	344° 41' 00"	17,15		
2026			476453,97	1213803,23
	345° 13' 59"	13,69		
2027			476467,21	1213799,74
	346° 49' 06"	12,85		
2028			476479,72	1213796,81
	345° 56' 14"	15,76		
2029			476495,01	1213792,98
	343° 34' 31"	9,2		
2030			476503,83	1213790,38
	340° 31' 12"	11,1		
2031			476514,29	1213786,68

Название (номер) межевого знака	Дирекционные углы (град. мин. сек.)	Длина линии(м)	X координата	Y координата
	340° 44' 57"	14,44		
2032			476527,92	1213781,92
	339° 47' 56"	7,18		
2033			476534,66	1213779,44
	335° 03' 01"	8,25		
2034			476542,14	1213775,96
	338° 05' 15"	10,53		
2035			476551,91	1213772,03
	325° 10' 51"	15,2		
2036			476564,39	1213763,35
	51° 01' 19"	150,38		
2037			476658,98	1213880,25
	336° 24' 25"	134,04		
2038			476781,82	1213826,6
	343° 35' 47"	57,01		
2039			476836,51	1213810,5
	38° 27' 23"	50,14		
2040			476875,77	1213841,68
	27° 35' 04"	30,67		
2041			476902,95	1213855,88
	37° 35' 03"	44,6		
2042			476938,29	1213883,08
	49° 38' 21"	34,62		
2043			476960,71	1213909,46
	357° 09' 09"	69,05		
2044			477029,67	1213906,03
	0° 25' 35"	52,41		
2045			477082,08	1213906,42
	29° 09' 35"	85,15		
2046			477156,44	1213947,91
	58° 12' 25"	78,09		
2047			477197,58	1214014,28
	19° 49' 58"	54,06		
2048			477248,43	1214032,62
	31° 21' 40"	206,73		
2049			477424,96	1214140,21
	53° 07' 05"	37,91		
2050			477447,71	1214170,53



Название (номер) межевого знака	Дирекционные углы (град. мин. сек.)	Длина линии(м)	X координата	Y координата
	94° 36' 55"	59,03		
2051			477442,96	1214229,37
	127° 25' 39"	127,65		
2052			477365,38	1214330,74
	74° 44' 28"	66,38		
2053			477382,85	1214394,78
	40° 04' 10"	97,9		
2054			477457,77	1214457,8
	339° 40' 02"	95,2		
2055			477547,04	1214424,72
	329° 27' 44"	83,72		
2056			477619,15	1214382,18
	14° 37' 26"	61,47		
2057			477678,63	1214397,7
	85° 06' 54"	93,01		
2058			477686,55	1214490,37
	66° 33' 43"	40,83		
2059			477702,79	1214527,83
	25° 10' 11"	90,9		
2060			477785,06	1214566,49
	37° 24' 53"	65,62		
2061			477837,18	1214606,36
	357° 56' 12"	33,05		
2062			477870,21	1214605,17
	326° 35' 55"	86,41		
2063			477942,35	1214557,6
	356° 40' 55"	43,88		
2064			477986,16	1214555,06
	24° 22' 47"	49,49		
2065			478031,24	1214575,49
	34° 42' 55"	57,35		
2066			478078,38	1214608,15
	20° 18' 00"	63,36		
2067			478137,8	1214630,13
	339° 34' 49"	59,53		
2068			478193,59	1214609,36
	318° 35' 25"	59,73		
2069			478238,39	1214569,85

Название (номер) межевого знака	Дирекционные углы (град. мин. сек.)	Длина линии(м)	X координата	Y координата
	308° 05' 43"	35,82		
2070			478260,49	1214541,66
	332° 30' 01"	33,72		
2071			478290,4	1214526,09
	353° 22' 10"	35,07		
2072			478325,24	1214522,04
	14° 55' 07"	54,5		
2073			478377,9	1214536,07
	45° 09' 58"	56,1		
2074			478417,45	1214575,85
	69° 38' 46"	41,46		
2075			478431,87	1214614,72
	99° 28' 06"	31,98		
2076			478426,61	1214646,26
	145° 36' 16"	66,01		
2077			478372,14	1214683,55
	127° 33' 43"	46,37		
2078			478343,87	1214720,31
	72° 21' 22"	87,96		
2079			478370,53	1214804,13
	52° 36' 37"	52,7		
2080			478402,53	1214846
	0° 25' 13"	34,09		
2081			478436,62	1214846,25
	327° 20' 20"	94,67		
2082			478516,32	1214795,16
	327° 39' 55"	110,1		
2083			478609,35	1214736,27
	350° 16' 01"	97,72		
2084			478705,66	1214719,75
	335° 02' 13"	46,87		
2085			478748,15	1214699,97
	283° 07' 16"	52,24		
2086			478760,01	1214649,09
	297° 00' 02"	35,31		
2087			478776,04	1214617,63
	336° 35' 32"	60,41		
2088			478831,48	1214593,63

Название (номер) межевого знака	Дирекционные углы (град. мин. сек.)	Длина линии(м)	X координата	Y координата
	318° 06' 58"	65,04		
2089			478879,9	1214550,21
	358° 42' 49"	48,11		
2090			478928	1214549,13
	57° 00' 31"	42,99		
2091			478951,41	1214585,19
	83° 00' 47"	89,03		
2092			478962,24	1214673,56
	19° 31' 01"	59,95		
2093			479018,75	1214693,59
	349° 12' 59"	132,12		
2094			479148,54	1214668,87
	15° 05' 27"	189,9		
2095			479331,89	1214718,31
	328° 44' 26"	67,49		
2096			479389,58	1214683,29
	283° 14' 19"	71,96		
2097			479406,06	1214613,24
	247° 22' 56"	107,13		
2098			479364,86	1214514,35
	306° 28' 09"	58,92		
2099			479399,88	1214466,97
	345° 30' 04"	123,42		
2100			479519,37	1214436,07
	39° 14' 45"	188,87		
2101			479665,64	1214555,56
	66° 34' 09"	134,72		
2102			479719,21	1214679,17
	97° 11' 56"	197,27		
2103			479694,49	1214874,88
	69° 08' 55"	138,9		
2104			479743,93	1215004,68
	44° 34' 09"	193,75		
2105			479881,96	1215140,65
	77° 18' 26"	468,82		
2106			479984,97	1215598,01
	120° 00' 12"	168,9		
2107			479900,51	1215744,28

Название (номер) межевого знака	Дирекционные углы (град. мин. сек.)	Длина линии(м)	X координата	Y координата
	109° 10' 48"	150,52		
2108			479851,06	1215886,44
	121° 42' 05"	82,32		
2109			479807,8	1215956,48
	74° 15' 02"	83,48		
2110			479830,46	1216036,83
	1° 44' 09"	68,01		
2111			479898,44	1216038,89
	352° 24' 22"	93,53		
2112			479991,15	1216026,53
	45° 56' 21"	177,75		
2113			480114,76	1216154,26
	90° 00' 00"	61,81		
2114			480114,76	1216216,07
	119° 28' 33"	108,85		
2115			480061,2	1216310,83
	108° 06' 08"	112,71		
2116			480026,18	1216417,96
	48° 14' 41"	77,33		
2117			480077,68	1216475,65
	0° 00' 00"	63,87		
2118			480141,55	1216475,65
	305° 32' 12"	212,67		
2119			480265,16	1216302,59
	270° 46' 27"	152,46		
2120			480267,22	1216150,14
	310° 13' 52"	70,17		
2121			480312,54	1216096,57
	334° 29' 19"	100,44		
2122			480403,19	1216053,31
	286° 31' 32"	21,16		
2123			480409,21	1216033,02
	288° 05' 07"	234,77		
2124			480482,09	1215809,85
	289° 12' 38"	575,52		
2125			480671,46	1215266,38
	308° 40' 47"	207,34		
2126			480801,04	1215104,52

Название (номер) межевого знака	Дирекционные углы (град. мин. сек.)	Длина линии(м)	X координата	Y координата
	326° 55' 23"	1,81		
2127			480802,56	1215103,53
	310° 57' 26"	132,5		
2128			480889,41	1215003,47
	311° 20' 59"	464,69		
2129			481196,41	1214654,63
	317° 47' 03"	26,64		
2130			481216,14	1214636,73
	191° 54' 52"	61,9		
2131			481155,57	1214623,95
	210° 06' 54"	62,4		
2132			481101,59	1214592,64
	235° 08' 27"	111,73		
2133			481037,73	1214500,96
	210° 25' 52"	95,58		
2134			480955,32	1214452,55
	200° 51' 29"	92,6		
2135			480868,79	1214419,58
	225° 00' 00"	110,7		
2136			480790,51	1214341,3
	241° 17' 30"	98,66		
2137			480743,12	1214254,77
	185° 42' 36"	82,82		
2138			480660,71	1214246,53
	209° 45' 03"	83,05		
2139			480588,61	1214205,32
	226° 06' 06"	151,53		
2140			480483,54	1214096,13
	226° 34' 09"	21,95		
2141			480468,45	1214080,19
	233° 12' 34"	21,64		
2142			480455,49	1214062,86
	240° 22' 24"	45,13		
2143			480433,18	1214023,63
	223° 03' 49"	49,81		
2144			480396,79	1213989,62
	240° 16' 27"	52,23		
2145			480370,89	1213944,26

Название (номер межевого знака)	Дирекционные углы (град. мин. сек.)	Длина линии(м)	X координата	Y координата
	145° 20' 44"	8,9		
2146			480363,57	1213949,32
	215° 27' 10"	272,55		
2147			480141,55	1213791,23
	227° 43' 32"	61,26		
2148			480100,34	1213745,9
	198° 26' 06"	78,17		
2149			480026,18	1213721,18
	155° 33' 33"	74,68		
2150			479958,19	1213752,08
	210° 09' 15"	250,17		
2151			479741,87	1213626,41
	172° 47' 10"	164,05		
2152			479579,12	1213647,01
	177° 22' 17"	224,8		
2153			479354,56	1213657,32
	288° 01' 04"	179,82		
2154			479410,18	1213486,32
	289° 32' 12"	948,74		
2155			479727,45	1212592,2
	290° 03' 28"	1219,42		
2156			480145,67	1211446,74
	290° 07' 15"	952,24		
2157			480473,24	1210552,62
	290° 37' 17"	631,76		
2158			480695,74	1209961,34
	7° 13' 26"	147,44		
2159			480842,01	1209979,88
	6° 03' 58"	760,35		
2160			481598,1	1210060,23
	286° 28' 56"	500,67		
2161			481740,15	1209580,13
	308° 29' 24"	14,22		
2162			481749	1209569
	16° 03' 07"	517,16		
2163			482246	1209712
	15° 23' 44"	286,27		
2164			482522	1209788

Название (номер) межевого знака	Дирекционные углы (град. мин. сек.)	Длина линии(м)	X координата	Y координата
	17° 09' 09"	169,54		
2165			482684	1209838
	292° 13' 58"	148		
2166			482740	1209701
	288° 26' 06"	398,45		
2167			482866	1209323
	288° 22' 54"	678,63		
2168			483080	1208679
	19° 41' 46"	545,94		
2169			483594	1208863
	18° 44' 46"	407,62		
2170			483980	1208994
	19° 15' 45"	394,06		
2171			484352	1209124
	288° 23' 26"	408,88		
2172			484481	1208736
	288° 47' 04"	518,62		
2173			484648	1208245
	289° 12' 55"	325,11		
2174			484755	1207938
	289° 01' 32"	61,35		
2175			484775	1207880
	26° 33' 54"	20,12		
2176			484793	1207889
	11° 46' 06"	24,52		
2177			484817	1207894
	2° 43' 35"	42,05		
2178			484859	1207896
	20° 33' 22"	25,63		
2179			484883	1207905
	39° 33' 35"	29,83		
2180			484906	1207924
	28° 26' 35"	27,29		
2181			484930	1207937
	13° 32' 53"	85,38		
2182			485013	1207957
	357° 55' 03"	55,04		
2183			485068	1207955

Название (номер) межевого знака	Дирекционные углы (град. мин. сек.)	Длина линии(м)	Х координата	У координата
	22° 50' 01"	20,62		
2184			485087	1207963
	39° 34' 41"	41,61		
2185			485119,07	1207989,51
	21° 58' 11"	29,08		
2186			485146,04	1208000,39
	30° 57' 12"	28,17		
2187			485170,2	1208014,88
	25° 32' 25"	33,01		
2188			485199,98	1208029,11
	10° 34' 35"	46,26		
2189			485245,45	1208037,6
	17° 53' 15"	18,2		
2190			485262,77	1208043,19
	28° 46' 55"	47,75		
2191			485304,62	1208066,18
	73° 23' 29"	35,72		
2192			485314,83	1208100,41
	51° 27' 27"	78,53		
2193			485363,76	1208161,83
	40° 39' 49"	70,79		
2194			485417,46	1208207,96
	56° 37' 05"	26,3		
2195			485431,93	1208229,92
	71° 19' 56"	52,89		
2196			485448,86	1208280,03
	79° 30' 57"	37,7		
2197			485455,72	1208317,1
	13° 50' 25"	21,28		
2198			485476,38	1208322,19
	347° 36' 27"	24,18		
2199			485500	1208317
	29° 03' 17"	20,59		
2200			485518	1208327
	65° 05' 43"	30,87		
2201			485531	1208355
	0° 00' 00"	109		
2202			485640	1208355



Название (номер) межевого знака	Дирекционные углы (град. мин. сек.)	Длина линии(м)	X координата	Y координата
	1° 08' 22"	240,39		
2203			485880,34	1208359,78
	0° 42' 48"	499,7		
2204			486380	1208366
	0° 20' 40"	499,01		
2205			486879	1208369
	0° 54' 40"	503,06		
2206			487382	1208377
	1° 29' 11"	501,17		
2207			487883	1208390
	0° 43' 59"	284,51		
2208			488167,49	1208393,64
	1° 20' 17"	40,25		
2209			488207,73	1208394,58
	0° 27' 23"	178,28		
2210			488386	1208396
	0° 41' 55"	574,04		
2211			488960	1208403
	0° 48' 18"	427,04		
2212			489387	1208409
	0° 13' 48"	498		
2213			489885	1208411
	1° 36' 25"	499,2		
2214			490384	1208425
	1° 42' 54"	501,22		
2215			490885	1208440
	359° 24' 55"	196,01		
2216			491081	1208438
	359° 48' 39"	303		
2217			491384	1208437
	0° 41' 15"	500,04		
2218			491884	1208443
	1° 30' 27"	152,05		
2219			492036	1208447
	0° 13' 52"	248		
2220			492284	1208448
	316° 10' 09"	138,62		
2221			492384	1208352

Название (номер) межевого знака	Дирекционные углы (град. мин. сек.)	Длина линии(м)	X координата	Y координата
	336° 51' 26"	64,58		
2222			492443,38	1208326,62
	342° 11' 47"	14,06		
2223			492456,77	1208322,32
	349° 46' 13"	40,26		
2224			492496,39	1208315,17
	5° 54' 18"	184,39		
2225			492679,8	1208334,14
	6° 00' 40"	197,28		
2226			492876	1208354,8
	4° 15' 05"	339,94		
2227			493215	1208380
	4° 00' 51"	57,14		
2228			493272	1208384
	345° 57' 50"	12,37		
2229			493284	1208381
	85° 52' 17"	95,98		
2230			493290,91	1208476,73
	81° 51' 08"	87,35		
2231			493303,29	1208563,2
	76° 18' 20"	239,92		
2232			493360,09	1208796,3
	76° 46' 00"	326,27		
2233			493434,78	1209113,91
	76° 47' 05"	206,33		
2234			493481,95	1209314,78
	77° 01' 04"	129,49		
2235			493511,04	1209440,96
	77° 10' 42"	224,95		
2236			493560,96	1209660,3
	77° 13' 46"	302,29		
2237			493627,78	1209955,11
	156° 02' 08"	60,32		
2238			493572,66	1209979,61
	161° 45' 48"	101,46		
2239			493476,3	1210011,36
	161° 19' 13"	145,91		
2240			493338,08	1210058,09

Название (номер) межевого знака	Дирекционные углы (град. мин. сек.)	Длина линии(м)	X координата	Y координата
	170° 03' 38"	129,89		
2241			493210,14	1210080,51
	171° 50' 28"	61,94		
2242			493148,83	1210089,3
	180° 41' 41"	65,97		
2243			493082,86	1210088,5
	156° 20' 07"	108,62		
2244			492983,37	1210132,1
	156° 20' 55"	17,95		
2245			492966,93	1210139,3
	181° 39' 08"	9,36		
2246			492957,57	1210139,03
	160° 59' 01"	30,23		
2247			492928,99	1210148,88
	195° 57' 06"	38,39		
2248			492892,08	1210138,33
	205° 27' 13"	35,04		
2249			492860,44	1210123,27
	194° 01' 24"	21,75		
2250			492839,34	1210118
	163° 37' 47"	6,67		
2251			492832,94	1210119,88
	122° 48' 34"	13,9		
2252			492825,41	1210131,56
	115° 19' 25"	22,91		
2253			492815,61	1210152,27
	121° 11' 32"	17,63		
2254			492806,48	1210167,35
	136° 11' 24"	7,15		
2255			492801,32	1210172,3
	82° 03' 27"	13,82		
2256			492803,23	1210185,99
	86° 52' 31"	20,73		
2257			492804,36	1210206,69
	85° 42' 37"	30,21		
2258			492806,62	1210236,82
	84° 01' 27"	25,36		
2259			492809,26	1210262,04

Название (номер) межевого знака	Дирекционные углы (град. мин. сек.)	Длина линии(м)	X координата	Y координата
	89° 34' 15"	17,36		
2260			492809,39	1210279,4
	117° 24' 03"	96,26		
2261			492765,09	1210364,86
	151° 08' 31"	74,22		
2262			492700,09	1210400,68
	153° 59' 12"	437,39		
2263			492307,01	1210592,51
	82° 47' 36"	27,82		
2264			492310,5	1210620,11
	81° 09' 22"	468,32		
2265			492382,5	1211082,86
	80° 43' 25"	480,03		
2266			492459,88	1211556,61
	63° 09' 00"	34,19		
2267			492475,32	1211587,11
	65° 23' 52"	5,09		
2268			492477,44	1211591,74
	64° 43' 37"	507,76		
2269			492694,22	1212050,9
	63° 06' 16"	50,38		
2270			492717,01	1212095,83
	64° 35' 41"	199,74		
2271			492802,7	1212276,25
	64° 38' 38"	911,77		
2272			493193,16	1213100,18
	63° 28' 51"	496,91		
2273			493415,03	1213544,81
	62° 46' 46"	195,45		
2274			493504,43	1213718,61
	169° 10' 10"	410,04		
2275			493101,69	1213795,66
	168° 06' 27"	541,84		
2276			492571,48	1213907,32
	169° 20' 14"	141,66		
2277			492432,27	1213933,53
	168° 34' 02"	48,48		
2278			492384,75	1213943,14

Название (номер) межевого знака	Дирекционные углы (град. мин. сек.)	Длина линии(м)	X координата	Y координата
	174° 34' 33"	10,16		
2279			492374,64	1213944,1
	127° 14' 05"	86,4		
2280			492322,36	1214012,89
	141° 44' 01"	54,58		
2281			492279,51	1214046,69
	156° 53' 46"	122,22		
2282			492167,09	1214094,65
	147° 29' 00"	111,88		
2283			492072,75	1214154,79
	133° 21' 45"	29,2		
2284			492052,7	1214176,02
	26° 33' 19"	26,37		
2285			492076,29	1214187,81
	31° 10' 20"	54,67		
2286			492123,07	1214216,11
	15° 23' 46"	66,63		
2287			492187,31	1214233,8
	87° 55' 28"	25,68		
2288			492188,24	1214259,46
	86° 19' 01"	644,82		
2289			492229,66	1214902,95
	85° 02' 13"	559,57		
2290			492278,07	1215460,42
	86° 08' 16"	305,39		
2291			492298,64	1215765,12
	84° 25' 52"	188,58		
2292			492316,94	1215952,81
	354° 30' 40"	6,17		
2293			492323,08	1215952,22
	359° 58' 29"	610		
2294			492933,08	1215951,95
	0° 17' 25"	183,65		
2295			493116,73	1215952,88
	359° 09' 12"	77,84		
2296			493194,56	1215951,73
	359° 32' 28"	438,21		
2297			493632,76	1215948,22

Название (номер) межевого знака	Дирекционные углы (град. мин. сек.)	Длина линии(м)	X координата	Y координата
	0° 16' 06"	207,14		
2298			493839,9	1215949,19
	0° 09' 20"	1214,53		
2299			495054,43	1215952,49
	261° 06' 59"	79,91		
2300			495042,09	1215873,54
	257° 48' 19"	237,27		
2301			494991,97	1215641,62
	257° 39' 47"	262,14		
2302			494935,96	1215385,53
	257° 14' 45"	302,67		
2303			494869,14	1215090,33
	256° 44' 37"	227,16		
2304			494817,05	1214869,22
	256° 58' 57"	348,99		
2305			494738,44	1214529,2
	356° 07' 18"	58,1		
2306			494796,41	1214525,27
	356° 37' 53"	449,11		
2307			495244,74	1214498,88
	357° 13' 21"	38,39		
2308			495283,08	1214497,02
	4° 35' 49"	9,98		
2309			495293,03	1214497,82
	300° 42' 35"	1,55		
2310			495293,82	1214496,49
	357° 13' 18"	493,07		
2311			495786,31	1214472,59
	357° 26' 24"	423,16		
2312			496209,05	1214453,69
	357° 42' 30"	431,89		
2313			496640,59	1214436,42
	350° 49' 21"	350,92		
2314			496987,02	1214380,45
	351° 08' 25"	275,43		
2315			497259,16	1214338,03
	351° 00' 59"	123,21		
2316			497380,86	1214318,79

Название (номер) межевого знака	Дирекционные углы (град. мин. сек.)	Длина линии(м)	X координата	Y координата
	351° 16' 32"	22,09		
2317			497402,69	1214315,44
	344° 39' 49"	33,35		
2318			497434,85	1214306,62
	351° 22' 14"	295,52		
2319			497727,02	1214262,28
	350° 14' 01"	86,72		
2320			497812,48	1214247,57
	349° 28' 16"	71,64		
2321			497882,91	1214234,48
	349° 34' 00"	611,51		
2322			498484,31	1214123,74
	14° 54' 00"	94,78		
2323			498575,9	1214148,11
	15° 40' 00"	388,65		
2324			498950,11	1214253,06
	15° 02' 20"	256,02		
2325			499197,36	1214319,49
	15° 32' 48"	177,48		
2326			499368,35	1214367,06
	15° 23' 48"	265,01		
2327			499623,85	1214437,42
	113° 09' 35"	301,83		
2328			499505,14	1214714,93
	114° 55' 25"	221,07		
2329			499411,98	1214915,41
	115° 11' 40"	197,61		
2330			499327,86	1215094,22
	116° 18' 53"	60,41		
2331			499301,08	1215148,37
	118° 28' 44"	47,27		
2332			499278,54	1215189,92
	114° 26' 07"	87,73		
2333			499242,25	1215269,79
	116° 03' 40"	126,58		
2334			499186,64	1215383,5
	112° 53' 55"	113,57		
2335			499142,45	1215488,12

Название (номер) межевого знака	Дирекционные углы (град. мин. сек.)	Длина линии(м)	X координата	Y координата
	113° 36' 54"	155,55		
2336			499080,14	1215630,64
	111° 36' 16"	198,65		
2337			499007	1215815,33
	112° 05' 32"	86,36		
2338			498974,52	1215895,35
	112° 49' 54"	97,39		
2339			498936,73	1215985,11
	112° 34' 29"	225,25		
2340			498850,26	1216193,1
	112° 37' 01"	140,75		
2341			498796,13	1216323,03
	111° 52' 35"	76,65		
2342			498767,57	1216394,16
	111° 41' 12"	52,9		
2343			498748,02	1216443,32
	108° 43' 30"	239,23		
2344			498671,22	1216669,89
	163° 32' 10"	104,72		
2345			498570,79	1216699,57
	164° 08' 40"	348,16		
2346			498235,88	1216794,69
	168° 56' 03"	102,64		
2347			498135,15	1216814,39
	161° 49' 47"	59,55		
2348			498078,57	1216832,96
	170° 32' 50"	48,71		
2349			498030,52	1216840,96
	170° 21' 31"	11,05		
2350			498019,63	1216842,81
	169° 37' 36"	131,73		
2351			497890,05	1216866,53
	171° 15' 14"	89,18		
2352			497801,91	1216880,09
	171° 48' 03"	84,49		
2353			497718,28	1216892,14
	172° 09' 53"	115,97		
2354			497603,39	1216907,95



Название (номер) межевого знака	Дирекционные углы (град. мин. сек.)	Длина линии(м)	X координата	Y координата
	170° 55' 55"	126,64		
2355			497478,33	1216927,91
	171° 58' 52"	100,64		
2356			497378,67	1216941,95
	175° 39' 28"	73,83		
2357			497305,05	1216947,54
	175° 53' 38"	81,14		
2358			497224,12	1216953,35
	175° 18' 07"	97,19		
2359			497127,26	1216961,31
	175° 27' 05"	70,61		
2360			497056,87	1216966,91
	176° 48' 08"	80,85		
2361			496976,15	1216971,42
	178° 12' 27"	34,53		
2362			496941,64	1216972,5
	155° 30' 51"	31,68		
2363			496912,81	1216985,63
	90° 11' 33"	247,15		
2364			496911,98	1217232,78
	91° 46' 25"	457,18		
2365			496897,83	1217689,74
	91° 01' 08"	242,97		
2366			496893,51	1217932,67
	90° 37' 11"	255,12		
2367			496890,75	1218187,78
	91° 15' 55"	480,46		
2368			496880,14	1218668,12
	90° 28' 54"	46,39		
2369			496879,75	1218714,51
	356° 05' 45"	17,33		
2370			496897,04	1218713,33
	349° 22' 29"	19,2		
2371			496915,91	1218709,79
	342° 36' 33"	40,78		
2372			496954,83	1218697,6
	355° 36' 19"	56,38		
2373			497011,04	1218693,28

Название (номер) межевого знака	Дирекционные углы (град. мин. сек.)	Длина линии(м)	X координата	Y координата
	1° 15' 06"	36,17		
2374			497047,2	1218694,07
	10° 43' 44"	23,21		
2375			497070	1218698,39
	26° 34' 18"	38,68		
2376			497104,59	1218715,69
	16° 25' 39"	40,98		
2377			497143,9	1218727,28
	35° 12' 23"	26,94		
2378			497165,91	1218742,81
	63° 25' 45"	44,82		
2379			497185,96	1218782,9
	51° 17' 14"	30,48		
2380			497205,02	1218806,68
	19° 56' 22"	19,03		
2381			497222,91	1218813,17
	358° 36' 46"	32,63		
2382			497255,53	1218812,38
	343° 12' 50"	43,52		
2383			497297,2	1218799,81
	334° 02' 49"	49,4		
2384			497341,62	1218778,19
	349° 55' 59"	19,17		
2385			497360,49	1218774,84
	6° 14' 46"	23,53		
2386			497383,88	1218777,4
	22° 10' 09"	28,65		
2387			497410,41	1218788,21
	35° 19' 24"	28,9		
2388			497433,99	1218804,92
	73° 57' 43"	22,08		
2389			497440,09	1218826,14
	89° 27' 21"	62,11		
2390			497440,68	1218888,25
	69° 58' 12"	35,56		
2391			497452,86	1218921,66
	32° 36' 30"	31,73		
2392			497479,59	1218938,76

Название (номер) межевого знака	Дирекционные углы (град. мин. сек.)	Длина линии(м)	X координата	Y координата
	11° 58' 38"	42,6		
2393			497521,26	1218947,6
	18° 35' 39"	44,38		
2394			497563,32	1218961,75
	47° 15' 05"	21,42		
2395			497577,86	1218977,48
	64° 20' 24"	21,8		
2396			497587,3	1218997,13
	83° 30' 58"	31,26		
2397			497590,83	1219028,19
	102° 13' 30"	48,26		
2398			497580,61	1219075,36
	83° 45' 35"	25,3		
2399			497583,36	1219100,51
	60° 02' 58"	53,54		
2400			497610,09	1219146,9
	56° 43' 36"	88,86		
2401			497658,84	1219221,19
	37° 22' 24"	62,82		
2402			497708,76	1219259,32
	29° 32' 06"	27,1		
2403			497732,34	1219272,68
	22° 33' 39"	71,73		
2404			497798,58	1219300,2
	29° 38' 31"	65,57		
2405			497855,57	1219332,63
	24° 54' 04"	60,68		
2406			497910,61	1219358,18
	35° 45' 32"	60,54		
2407			497959,74	1219393,56
	43° 13' 17"	67,43		
2408			498008,88	1219439,74
	49° 13' 46"	43,34		
2409			498037,18	1219472,56
	63° 10' 30"	37,45		
2410			498054,08	1219505,98
	80° 10' 28"	31,12		
2411			498059,39	1219536,64

Название (номер) межевого знака	Дирекционные углы (град. мин. сек.)	Длина линии(м)	X координата	Y координата
	100° 07' 50"	50,31		
2412			498050,54	1219586,17
	79° 59' 55"	35,12		
2413			498056,64	1219620,76
	54° 36' 54"	27,48		
2414			498072,55	1219643,16
	29° 47' 17"	29,67		
2415			498098,3	1219657,9
	14° 50' 11"	34,56		
2416			498131,71	1219666,75
	355° 21' 42"	36,48		
2417			498168,07	1219663,8
	347° 11' 32"	44,34		
2418			498211,31	1219653,97
	2° 39' 51"	25,39		
2419			498236,67	1219655,15
	41° 34' 41"	32,58		
2420			498261,04	1219676,77
	76° 57' 03"	33,08		
2421			498268,51	1219709
	62° 11' 59"	28,22		
2422			498281,67	1219733,96
	43° 16' 11"	22,95		
2423			498298,38	1219749,69
	41° 58' 41"	37,02		
2424			498325,9	1219774,45
	51° 32' 14"	54,97		
2425			498360,09	1219817,49
	355° 45' 22"	47,7		
2426			498407,66	1219813,96
	0° 26' 27"	50,7		
2427			498458,36	1219814,35
	346° 56' 06"	22,61		
2428			498480,38	1219809,24
	307° 38' 37"	26,07		
2429			498496,3	1219788,6
	26° 19' 59"	65,13		
2430			498554,67	1219817,49

Название (номер) межевого знака	Дирекционные углы (град. мин. сек.)	Длина линии(м)	X координата	Y координата
	29° 42' 33"	67,43		
2431			498613,24	1219850,91
	24° 44' 32"	49,77		
2432			498658,44	1219871,74
	34° 45' 24"	40,68		
2433			498691,86	1219894,93
	32° 12' 43"	46,45		
2434			498731,16	1219919,69
	15° 23' 15"	40,63		
2435			498770,33	1219930,47
	32° 39' 16"	13,2		
2436			498781,44	1219937,59
	28° 40' 01"	8,9		
2437			498789,25	1219941,86
	27° 17' 45"	35,76		
2438			498821,03	1219958,26
	26° 22' 21"	33,25		
2439			498850,82	1219973,03
	16° 53' 08"	52,98		
2440			498901,52	1219988,42
	14° 54' 03"	45,66		
2441			498945,64	1220000,16
	2° 29' 28"	33,13		
2442			498978,74	1220001,6
	0° 50' 00"	22,69		
2443			499001,43	1220001,93
	338° 53' 26"	18,3		
2444			499018,5	1219995,34
	2° 07' 41"	6,19		
2445			499024,69	1219995,57
	2° 17' 44"	37,7		
2446			499062,36	1219997,08
	8° 01' 50"	35		
2447			499097,02	1220001,97
	11° 30' 05"	43,43		
2448			499139,58	1220010,63
	7° 59' 39"	28,62		
2449			499167,92	1220014,61

Название (номер) межевого знака	Дирекционные углы (град. мин. сек.)	Длина линии(м)	X координата	Y координата
	355° 08' 01"	13,91		
2450			499181,78	1220013,43
	358° 10' 27"	16,95		
2451			499198,72	1220012,89
	348° 26' 26"	17,57		
2452			499215,93	1220009,37
	348° 07' 15"	43,24		
2453			499258,24	1220000,47
	353° 01' 14"	34,15		
2454			499292,14	1219996,32
	0° 00' 00"	33,15		
2455			499325,29	1219996,32
	20° 07' 38"	11,89		
2456			499336,45	1220000,41
	31° 50' 12"	10,81		
2457			499345,63	1220006,11
	41° 04' 58"	23,5		
2458			499363,34	1220021,55
	43° 23' 36"	28,5		
2459			499384,05	1220041,13
	42° 18' 03"	28,53		
2460			499405,15	1220060,33
	39° 21' 42"	19		
2461			499419,84	1220072,38
	20° 54' 47"	27,43		
2462			499445,46	1220082,17
	18° 26' 06"	17,87		
2463			499462,41	1220087,82
	6° 09' 19"	24,62		
2464			499486,89	1220090,46
	346° 54' 11"	5,03		
2465			499491,79	1220089,32
	338° 58' 24"	26,23		
2466			499516,27	1220079,91
	339° 13' 25"	40,17		
2467			499553,83	1220065,66
	340° 34' 35"	40,69		
2468			499592,2	1220052,13

Название (номер) межевого знака	Дирекционные углы (град. мин. сек.)	Длина линии(м)	X координата	Y координата
	338° 10' 31"	4,55		
2469			499596,42	1220050,44
	1° 55' 10"	20,3		
2470			499616,71	1220051,12
	9° 55' 51"	18,5		
2471			499634,93	1220054,31
	18° 25' 22"	29,78		
2472			499663,18	1220063,72
	7° 01' 39"	27,71		
2473			499690,68	1220067,11
	353° 34' 39"	26,91		
2474			499717,42	1220064,1
	343° 40' 28"	22,77		
2475			499739,27	1220057,7
	337° 21' 45"	10,05		
2476			499748,55	1220053,83
	314° 39' 55"	15,73		
2477			499759,61	1220042,64
	312° 41' 19"	15,6		
2478			499770,19	1220031,17
	319° 03' 39"	18,57		
2479			499784,22	1220019
	341° 34' 48"	12,18		
2480			499795,78	1220015,15
	350° 32' 16"	13,75		
2481			499809,34	1220012,89
	2° 02' 12"	21,1		
2482			499830,43	1220013,64
	14° 51' 57"	19,1		
2483			499848,89	1220018,54
	26° 32' 50"	14,32		
2484			499861,7	1220024,94
	30° 57' 50"	13,18		
2485			499873	1220031,72
	56° 18' 36"	7,46		
2486			499877,14	1220037,93
	60° 46' 40"	45,15		
2487			499899,18	1220077,33

Название (номер межевого знака)	Дирекционные углы (град. мин. сек.)	Длина линии(м)	X координата	Y координата
	13° 55' 56"	41,45		
2488			499939,41	1220087,31
	28° 46' 49"	50,91		
2489			499984,03	1220111,82
	34° 31' 40"	70,38		
2490			500042,01	1220151,71
	16° 35' 16"	49,74		
2491			500089,68	1220165,91
	12° 12' 11"	103,94		
2492			500191,27	1220187,88
	16° 10' 42"	62,48		
2493			500251,28	1220205,29
	10° 47' 13"	57,81		
2494			500308,07	1220216,11
	20° 52' 18"	42,69		
2495			500347,96	1220231,32
	27° 11' 42"	75,64		
2496			500415,24	1220265,89
	14° 52' 31"	29,64		
2497			500443,89	1220273,5
	339° 19' 13"	26,56		
2498			500468,74	1220264,12
	326° 44' 13"	45,78		
2499			500507,02	1220239,01
	327° 32' 03"	49,59		
2500			500548,86	1220212,39
	337° 51' 44"	43,97		
2501			500589,59	1220195,82
	348° 55' 20"	37,26		
2502			500626,16	1220188,66
	306° 47' 55"	109,35		
2503			500691,66	1220101,1
	334° 14' 06"	69,18		
2504			500753,96	1220071,03
	336° 02' 21"	69,69		
2505			500817,64	1220042,73
	358° 08' 36"	24,38		
2506			500842,01	1220041,94



Название (номер) межевого знака	Дирекционные углы (град. мин. сек.)	Длина линии(м)	X координата	Y координата
	7° 02' 52"	73,68		
2507			500915,13	1220050,98
	356° 09' 33"	46,88		
2508			500961,9	1220047,84
	335° 15' 27"	44,15		
2509			501002	1220029,36
	330° 01' 56"	62,16		
2510			501055,85	1219998,31
	356° 25' 18"	18,91		
2511			501074,72	1219997,13
	56° 33' 03"	26,38		
2512			501089,26	1220019,14
	91° 54' 37"	35,4		
2513			501088,08	1220054,52
	96° 27' 50"	38,37		
2514			501083,76	1220092,65
	41° 59' 04"	15,86		
2515			501095,55	1220103,26
	16° 10' 11"	56,48		
2516			501149,8	1220118,99
	23° 49' 07"	47,69		
2517			501193,43	1220138,25
	35° 37' 46"	29,01		
2518			501217,01	1220155,15
	64° 22' 52"	63,65		
2519			501244,53	1220212,54
	60° 07' 54"	42,61		
2520			501265,75	1220249,49
	32° 40' 57"	24,76		
2521			501286,59	1220262,86
	10° 18' 09"	21,97		
2522			501308,21	1220266,79
	341° 33' 19"	18,65		
2523			501325,9	1220260,89
	305° 17' 55"	23,12		
2524			501339,26	1220242,02
	276° 16' 05"	32,42		
2525			501342,8	1220209,79

Название (номер) межевого знака	Дирекционные углы (град. мин. сек.)	Длина линии(м)	X координата	Y координата
	271° 07' 53"	59,76		
2526			501343,98	1220150,04
	284° 02' 10"	21,07		
2527			501349,09	1220129,6
	321° 01' 53"	23,76		
2528			501367,56	1220114,66
	354° 12' 49"	23,31		
2529			501390,75	1220112,31
	10° 33' 52"	30		
2530			501420,24	1220117,81
	30° 05' 55"	31,35		
2531			501447,36	1220133,53
	48° 55' 11"	24,52		
2532			501463,47	1220152,01
	72° 28' 13"	62,65		
2533			501482,34	1220211,75
	58° 14' 30"	19,42		
2534			501492,56	1220228,26
	39° 56' 31"	22,06		
2535			501509,47	1220242,42
	24° 21' 25"	22,87		
2536			501530,3	1220251,85
	3° 00' 56"	22,43		
2537			501552,7	1220253,03
	339° 54' 46"	34,33		
2538			501584,94	1220241,24
	320° 11' 28"	42,98		
2539			501617,96	1220213,72
	290° 57' 16"	39,57		
2540			501632,11	1220176,77
	279° 33' 04"	40,26		
2541			501638,79	1220137,07
	260° 31' 57"	35,87		
2542			501632,89	1220101,69
	266° 28' 39"	31,9		
2543			501630,93	1220069,85
	287° 35' 37"	33,81		
2544			501641,15	1220037,62

Название (номер) межевого знака	Дирекционные углы (град. мин. сек.)	Длина линии(м)	X координата	Y координата
	318° 41' 10"	17,27		
2545			501654,12	1220026,22
	347° 13' 57"	21,36		
2546			501674,95	1220021,5
	23° 02' 28"	20,08		
2547			501693,43	1220029,36
	46° 31' 18"	31,42		
2548			501715,05	1220052,16
	56° 18' 46"	53,85		
2549			501744,92	1220096,97
	42° 05' 18"	16,43		
2550			501757,11	1220107,98
	23° 12' 47"	20,96		
2551			501776,37	1220116,24
	6° 14' 16"	25,31		
2552			501801,53	1220118,99
	354° 25' 05"	32,38		
2553			501833,76	1220115,84
	333° 25' 18"	19,33		
2554			501851,05	1220107,19
	288° 05' 10"	20,26		
2555			501857,34	1220087,93
	251° 33' 54"	16,16		
2556			501852,23	1220072,6
	238° 38' 54"	40,04		
2557			501831,4	1220038,41
	252° 10' 18"	47,49		
2558			501816,86	1219993,2
	261° 10' 11"	40,98		
2559			501810,57	1219952,71
	289° 39' 08"	23,37		
2560			501818,43	1219930,7
	329° 59' 02"	20,43		
2561			501836,12	1219920,48
	355° 14' 29"	18,93		
2562			501854,98	1219918,91
	21° 38' 59"	28,76		
2563			501881,71	1219929,52

Название (номер межевого знака)	Дирекционные углы (град. мин. сек.)	Длина линии(м)	X координата	Y координата
	41° 03' 09"	48,48		
2564			501918,27	1219961,36
	42° 34' 01"	26,15		
2565			501937,53	1219979,05
	21° 55' 15"	34,74		
2566			501969,76	1219992,02
	339° 51' 08"	20,53		
2567			501989,03	1219984,95
	291° 14' 27"	15,18		
2568			501994,53	1219970,8
	293° 41' 04"	24,47		
2569			502004,36	1219948,39
	304° 18' 32"	19,52		
2570			502015,36	1219932,27
	320° 20' 55"	20,94		
2571			502031,48	1219918,91
	355° 55' 12"	22,07		
2572			502053,49	1219917,34
	275° 40' 23"	12,14		
2573			502054,69	1219905,26
	275° 40' 36"	456,75		
2574			502099,87	1219450,75
	276° 34' 49"	476,81		
2575			502154,51	1218977,08
	275° 45' 37"	430,83		
2576			502197,75	1218548,43
	276° 17' 30"	383,8		
2577			502239,81	1218166,94
	20° 18' 48"	227,59		
2578			502453,25	1218245,95
	0° 39' 14"	342,61		
2579			502795,84	1218249,86
	0° 24' 27"	390,92		
2580			503186,75	1218252,64
	359° 50' 00"	405,85		
2581			503592,6	1218251,46
	359° 28' 22"	360,8		
2582			503953,38	1218248,14

Название (номер) межевого знака	Дирекционные углы (град. мин. сек.)	Длина линии(м)	X координата	Y координата
	359° 08' 27"	67,35		
2583			504020,72	1218247,13
	359° 14' 02"	411,35		
2584			504432,03	1218241,63
	358° 56' 29"	340,47		
2585			504772,44	1218235,34
	0° 30' 19"	356,14		
2586			505128,57	1218238,48
	5° 34' 03"	312		
2587			505439,1	1218268,75
	5° 50' 57"	293,2		
2588			505730,77	1218298,63
	5° 30' 40"	192,32		
2589			505922,2	1218317,1
	11° 17' 39"	234,42		
2590			506152,08	1218363,01
	13° 38' 53"	44,03		
2591			506194,87	1218373,4
	257° 13' 26"	45,99		
2592			506184,7	1218328,55
	259° 12' 49"	79,83		
2593			506169,76	1218250,13
	266° 40' 52"	16,93		
2594			506168,78	1218233,23
	263° 27' 58"	34,62		
2595			506164,84	1218198,83
	252° 36' 59"	11,55		
2596			506161,39	1218187,81
	261° 23' 43"	254,18		
2597			506123,36	1217936,49
	259° 25' 40"	764,79		
2598			505983,04	1217184,68
	270° 00' 00"	23,58		
2599			505983,04	1217161,1
	259° 28' 21"	469,44		
2600			505897,27	1216699,56
	259° 38' 18"	548,26		
2601			505798,66	1216160,24

Название (номер) межевого знака	Дирекционные углы (град. мин. сек.)	Длина линии(м)	X координата	Y координата
	259° 00' 18"	795,39		
2602			505646,96	1215379,45
	260° 01' 18"	115,19		
2603			505627	1215266
	251° 53' 28"	577,34		
2604			505447,55	1214717,26
	348° 21' 19"	421,62		
2605			505860,49	1214632,16
	348° 13' 49"	342,09		
2606			506195,39	1214562,38
	347° 48' 23"	219,58		
2607			506410,02	1214516
	347° 43' 35"	728,14		
2608			507121,52	1214361,21
	353° 06' 56"	27,78		
2609			507149,1	1214357,88
	346° 34' 12"	30,48		
2610			507178,75	1214350,8
	335° 01' 43"	251,65		
2611			507406,88	1214244,56
	334° 33' 42"	251,29		
2612			507633,81	1214136,62
	335° 21' 05"	465		
2613			508056,44	1213942,69
	335° 20' 11"	264,85		
2614			508297,13	1213832,17
	334° 03' 52"	199,84		
2615			508476,84	1213744,77
	241° 04' 43"	305,97		
2616			508328,87	1213476,96
	240° 43' 05"	620,03		
2617			508025,61	1212936,16
	242° 14' 29"	35		
2618			508009,31	1212905,19
	240° 17' 45"	84,03		
2619			507967,67	1212832,2
	240° 55' 16"	297,73		
2620			507822,97	1212572

Название (номер) межевого знака	Дирекционные углы (град. мин. сек.)	Длина линии(м)	X координата	Y координата
	240° 25' 37"	219,54		
2621			507714,62	1212381,06
	240° 59' 02"	391,09		
2622			507524,92	1212039,06
	245° 12' 39"	17,17		
2623			507517,72	1212023,47
	340° 07' 26"	360,72		
2624			507856,95	1211900,83
	343° 22' 37"	54,71		
2625			507909,37	1211885,18
	339° 07' 30"	118,4		
2626			508020	1211842,99
	341° 07' 54"	108,26		
2627			508122,44	1211807,98
	339° 41' 21"	111		
2628			508226,54	1211769,45
	338° 16' 04"	138,28		
2629			508354,99	1211718,25
	340° 06' 38"	233,59		
2630			508574,65	1211638,78
	336° 22' 37"	79,03		
2631			508647,06	1211607,11
	337° 40' 58"	182,39		
2632			508815,79	1211537,85
	337° 23' 15"	259,51		
2633			509055,35	1211438,07
	338° 00' 40"	101,51		
2634			509149,48	1211400,06
	338° 32' 02"	170,79		
2635			509308,42	1211337,56
	338° 43' 25"	148,37		
2636			509446,68	1211283,72
	338° 17' 53"	131,4		
2637			509568,77	1211235,13
	337° 14' 12"	43,91		
2638			509609,26	1211218,14
	336° 46' 10"	35,29		
2639			509641,69	1211204,22

Название (номер) межевого знака	Дирекционные углы (град. мин. сек.)	Длина линии(м)	X координата	Y координата
	337° 27' 42"	68,72		
2640			509705,16	1211177,88
	337° 32' 30"	174,42		
2641			509866,35	1211111,25
	338° 01' 07"	147,85		
2642			510003,45	1211055,91
	338° 04' 56"	127,06		
2643			510121,33	1211008,48
	338° 52' 43"	149,44		
2644			510260,73	1210954,63
	336° 56' 20"	110,57		
2645			510362,46	1210911,32
	338° 15' 25"	34,63		
2646			510394,63	1210898,49
	335° 24' 54"	124,77		
2647			510508,09	1210846,58
	30° 00' 43"	869,19		
2648			511260,74	1211281,33
	29° 33' 04"	154,44		
2649			511395,09	1211357,5
	29° 38' 05"	199,35		
2650			511568,36	1211456,07
	29° 44' 10"	128,39		
2651			511679,84	1211519,75
	29° 08' 44"	149,68		
2652			511810,57	1211592,65
	88° 28' 28"	268,93		
2653			511817,73	1211861,48
	88° 08' 23"	37,58		
2654			511818,95	1211899,04
	169° 56' 17"	150,99		
2655			511670,28	1211925,42
	170° 35' 56"	323		
2656			511351,62	1211978,18
	64° 27' 18"	495,9		
2657			511565,46	1212425,6
	64° 16' 12"	275,86		
2658			511685,22	1212674,11



Название (номер) межевого знака	Дирекционные углы (град. мин. сек.)	Длина линии(м)	X координата	Y координата
	64° 09' 07"	661,97		
2659			511973,83	1213269,85
	64° 42' 44"	581,98		
2660			512222,43	1213796,06
	62° 29' 39"	663,28		
2661			512528,76	1214384,37
	101° 23' 15"	545,67		
2662			512421,02	1214919,3
	100° 11' 03"	308,12		
2663			512366,54	1215222,57
	18° 36' 16"	143,15		
2664			512502,21	1215268,24
	18° 12' 44"	244,19		
2665			512734,17	1215344,56
	17° 46' 55"	910,78		
2666			513601,44	1215622,71
	17° 25' 25"	587,28		
2667			514161,77	1215798,56
	17° 11' 19"	638,43		
2668			514771,69	1215987,23
	289° 39' 58"	798,06		
2669			515040,27	1215235,72
	290° 30' 56"	52,96		
2670			515058,83	1215186,12
	291° 12' 33"	65,21		
2671			515082,42	1215125,33
	282° 41' 31"	103,68		
2672			515105,2	1215024,18
	283° 52' 13"	1519,41		
2673			515469,44	1213549,07
	280° 40' 10"	407,25		
2674			515544,84	1213148,86
	23° 06' 27"	711,26		
2675			516199,04	1213428
	22° 39' 46"	90,16		
2676			516282,24	1213462,74
	21° 47' 25"	38,2		
2677			516317,71	1213476,92

Название (номер) межевого знака	Дирекционные углы (град. мин. сек.)	Длина линии(м)	X координата	Y координата
	23° 31' 33"	255,16		
2678			516551,66	1213578,77
	22° 40' 03"	81,45		
2679			516626,82	1213610,16
	22° 37' 50"	70,45		
2680			516691,85	1213637,27
	23° 09' 26"	63,72		
2681			516750,44	1213662,33
	22° 59' 57"	71,33		
2682			516816,1	1213690,2
	21° 29' 06"	63,89		
2683			516875,55	1213713,6
	23° 44' 31"	107,42		
2684			516973,88	1213756,85
	21° 19' 48"	88,22		
2685			517056,06	1213788,94
	21° 44' 56"	80,86		
2686			517131,16	1213818,9
	22° 38' 15"	87,43		
2687			517211,85	1213852,55
	22° 56' 53"	117,39		
2688			517319,95	1213898,32
	21° 56' 59"	107,6		
2689			517419,75	1213938,54
	22° 53' 31"	193,99		
2690			517598,46	1214014
	22° 42' 14"	221,03		
2691			517802,36	1214099,31
	19° 54' 51"	9,92		
1			517811,69	1214102,69



**Описание границ  
муниципального образования — Сосновский поссовет  
Сосновского района Тамбовской области**

**I. Участок границы с муниципальным образованием —  
Дельнодубравский сельсовет Сосновского района Тамбовской области (от  
А до Б)**

Граница с муниципальным образованием — Дельнодубравский сельсовет района проходит:

- от т.1(А) до т.2 по меже;
- от т.2 до т.5 пересекая пастбищный участок;
- от т.5 до т.6 по меже;
- от т.6 до т.7 пересекая пастбищный участок;
- от т.7 до т.8 по восточной стороне лесополосы;
- от т.8 до т.11 по юго-восточной стороне лесополосы;
- от т.11 до т.14 пересекая пастбищный участок;
- от т.14 до т.17 по юго-восточной стороне лесополосы;
- от т.17 до т.18 пересекая пастбищный участок;
- от т.18 до т.22(Б) по юго-восточной стороне лесополосы.

**II. Участок границы с муниципальным образованием —  
Троицкоросляйский сельсовет Сосновского района Тамбовской области  
(от Б до В)**

Граница с муниципальным образованием — Троицкоросляйский сельсовет проходит:

- от т.22(Б) до т.23 по меже;
- от т.23 до т.25 по юго-западной стороне лесополосы;
- от т.25 до т.26 по пастбищному участку;
- от т.26 до т.28 по юго-западной стороне лесополосы, пересекая автодорогу;
- от т.28 до т.30 по северо-восточной стороне лесополосы;
- от т.30 до т.34 по северной стороне лесополосы;
- от т.34 до т.35 по пастбищному участку;
- от т.35 до т.36 по середине пруда;
- от т.36 до т.39 по болоту;
- от т.39 до т.61 по ручью;
- от т.61 до т.66(В) по пастбищному участку.

**III. Участок границы с муниципальным образованием — Грязновский  
сельсовет Сосновского района Тамбовской области (от В до Г)**

Граница с муниципальным образованием — Грязновский сельсовет проходит:

- от т.66(В) до т.68 по пастбищному участку, пересекая ручей;
- от т.68 до т.72 по восточной стороне лесополосы;
- от т.72 до т.74 по пастбищному участку;

- от т.74 до т.80 по восточной стороне лесополосы;
- от т.80 до т.81 по пастбищному участку;
- от т.81 до т.83 по восточной стороне лесополосы;
- от т.83 до т.89 по лесному участку;
- от т.89 до т.90 пересекая ручей;
- от т.90 до т.94 по восточной стороне лесополосы;
- от т.94 до т.96 по пастбищному участку;
- от т.96 до т.108 по восточной стороне лесополосы;
- от т.108 до т.145 по границе лесного участка;
- от т.145 до т.182 пересекая лесной участок;
- от т.182 до т.233 по границе приусадебных земель н.п. Сосновка;
- от т.233 до т.239 по восточной стороне автодороги;
- от т.239 до т.331 по границе лесного участка;
- от т.331 до т.422 по середине р. Челновая;
- от т.422 до т.428 по границе лесного участка;
- от т.428 до т.431(Г) по сенокосному участку.

**IV. Участок границы с муниципальным образованием — Кулеватовский сельсовет Сосновского района Тамбовской области (от Г до Д)**

Граница с муниципальным образованием — Кулеватовский сельсовет проходит:

- от т.431(Г) до т.436 пересекая сенокосный участок;
- от т.436 до т.443 пересекая лесной участок;
- от т.443 до т.451 по меже;
- от т.451 до т.458 по сенокосному участку;
- от т.458 до т.459 по западной стороне лесополосы;
- от т.459 до т.462 пересекая автодорогу «Тамбов-Шацк»;
- от т.462 до т.465 по западной стороне лесополосы;
- от т.465 до т.469 по сенокосному участку;
- от т.469 до т.475 по меже;
- от т.475 до т.486 пересекая лесной участок;
- от т.486 до т.489 по юго-восточной стороне лесополосы;
- от т.489 до т.502(Д) пересекая лесной участок.

**V. Участок границы с муниципальным образованием — Троицковихляйский сельсовет Сосновского района Тамбовской области (от Д до Е)**

Граница с муниципальным образованием — Троицковихляйский сельсовет проходит:

- от т.502(Д) до т.509 по юго-западной стороне полевой дороги;
- от т.509 до т.515 по юго-западной стороне лесополосы;
- от т.515 до т.516 по западной стороне лесополосы;
- от т.516 до т.520 по границе лесного участка;

- от т.520 до т.523 по юго-восточной стороне лесополосы;
- от т.523 до т.530 по меже;
- от т.530 до т.556 по середине р. Пишляйка;
- от т.556 до т.565(Е) по границе лесного участка.

**VI. Участок границы с муниципальным образованием — Октябрьский сельсовет Сосновского района Тамбовской области (от Е до Ж)**

Граница с муниципальным образованием — Октябрьский сельсовет проходит:

- от т.565(Е) до т.582 пересекая лесной массив;
- от т.582 до т.604 по середине р. Челновая;
- от т.604 до т.610 от р. Челновая по сенокосному участку;
- от т.610 до т.611 пересекая автодорогу;
- от т.611 до т.621 по границе приусадебных земель н.п. Правые Ламки;
- от т.621 до т.622 пересекая железную дорогу;
- от т.622 до т.628 по полосе отвода железной дороги;
- от т.628 до т.646 по меже;
- от т.646 до т.651 по юго-восточной стороне лесополосы;
- от т.651 до т.655 по юго-западной стороне лесополосы;
- от т.655 до т.664 по границе лесного участка;
- от т.664 до т.669 по юго-западной стороне полевой дороги;
- от т.669 до т.675 по пастбищному участку;
- от т.675 до т.676 пересекая автодорогу;
- от т.676 до т.690 по западной стороне полевой дороги;
- от т.690 до т.693 по пастбищному участку;
- от т.693 до т.699 по западной стороне лесополосы;
- от т.699 до т.700 пересекая пастбищный участок;
- от т.700 до т.1(А) по западной стороне лесополосы.

**Каталог координат  
характерных точек границ муниципального образования -  
Сосновский поссовет Сосновского района Тамбовской области**

Название (номер) межевого знака	Дирекционные углы (град. мин. сек.)	Длина линии(м)	X координата	Y координата
1			498407,1	1236510,4
	91° 42' 41"	157,38		
2			498402,4	1236667,71
	1° 39' 55"	22,71		
3			498425,1	1236668,37
	358° 27' 12"	201,55		
4			498626,58	1236662,93
	359° 52' 59"	107,8		
5			498734,38	1236662,71
	0° 04' 17"	176,45		
6			498910,83	1236662,93
	358° 32' 45"	198,21		
7			499108,98	1236657,9
	358° 41' 24"	390,17		
8			499499,05	1236648,98
	88° 56' 48"	18,49		
9			499499,39	1236667,47
	75° 27' 16"	410,43		
10			499602,47	1237064,75
	72° 49' 01"	318,73		
11			499696,63	1237369,25
	72° 25' 32"	77,07		
12			499719,9	1237442,72
	73° 57' 15"	2,35		
13			499720,55	1237444,98
	88° 09' 09"	0,62		
14			499720,57	1237445,6
	72° 43' 56"	276,62		
15			499802,68	1237709,75
	73° 53' 40"	565,53		
16			499959,56	1238253,08
	73° 35' 38"	107,63		
17			499989,96	1238356,33
	72° 57' 13"	272,08		
18			500069,72	1238616,46
	72° 23' 14"	466,58		

Название (номер) межевого знака	Дирекционные углы (град. мин. сек.)	Длина линии(м)	X координата	Y координата
19			500210,9	1239061,17
	74° 03' 24"	39,79		
20			500221,83	1239099,43
	74° 03' 40"	580,85		
21			500381,34	1239657,95
	74° 03' 41"	423,19		
22			500497,55	1240064,87
	109° 29' 04"	393,25		
23			500366,38	1240435,6
	110° 18' 36"	617,29		
24			500152,12	1241014,51
	108° 25' 58"	267,11		
25			500067,66	1241267,92
	109° 08' 40"	181,86		
26			500008,02	1241439,72
	119° 11' 31"	684,24		
27			499674,29	1242037,06
	115° 38' 07"	292,37		
28			499547,8	1242300,65
	114° 40' 46"	45,53		
29			499528,79	1242342,02
	114° 12' 46"	430,82		
30			499352,1	1242734,94
	89° 53' 29"	321,91		
31			499352,71	1243056,85
	95° 37' 53"	259,66		
32			499327,23	1243315,26
	94° 43' 04"	134,84		
33			499316,14	1243449,64
	94° 46' 20"	89,19		
34			499308,72	1243538,52
	102° 04' 03"	282,02		
35			499249,76	1243814,31
	51° 09' 06"	394,14		
36			499496,99	1244121,27
	50° 59' 22"	209,46		
37			499628,84	1244284,03
	125° 13' 03"	42,87		
38			499604,12	1244319,05



Название (номер) межевого знака	Дирекционные углы (град. мин. сек.)	Длина линии(м)	X координата	Y координата
	75° 15' 23"	40,47		
39			499614,42	1244358,19
	169° 22' 25"	67,08		
40			499548,49	1244370,56
	136° 58' 30"	84,54		
41			499486,69	1244428,24
	130° 24' 01"	127,15		
42			499404,28	1244525,07
	107° 31' 32"	41,05		
43			499391,92	1244564,21
	120° 48' 11"	124,72		
44			499328,05	1244671,34
	114° 33' 51"	79,29		
45			499295,09	1244743,45
	136° 10' 29"	71,4		
46			499243,58	1244792,89
	127° 33' 48"	67,58		
47			499202,38	1244846,46
	150° 48' 22"	80,24		
48			499132,33	1244885,6
	138° 42' 41"	112,4		
49			499047,87	1244959,77
	165° 57' 57"	67,96		
50			498981,94	1244976,25
	130° 14' 11"	70,16		
51			498936,62	1245029,81
	161° 33' 32"	58,64		
52			498880,99	1245048,36
	153° 26' 06"	59,88		
53			498827,43	1245075,14
	183° 34' 33"	66,06		
54			498761,5	1245071,02
	205° 24' 18"	91,23		
55			498679,09	1245031,88
	179° 20' 02"	177,18		
56			498501,92	1245033,94
	161° 01' 56"	69,72		
57			498435,99	1245056,6
	154° 17' 24"	61,73		

Название (номер) межевого знака	Дирекционные углы (град. мин. сек.)	Длина линии(м)	X координата	Y координата
58			498380,37	1245083,38
	138° 21' 58"	99,24		
59			498306,2	1245149,31
	101° 58' 34"	69,49		
60			498291,78	1245217,29
	97° 07' 26"	66,44		
61			498283,54	1245283,22
	37° 48' 26"	151,24		
62			498403,03	1245375,93
	143° 37' 00"	243,11		
63			498207,31	1245520,14
	55° 00' 24"	100,6		
64			498265	1245602,55
	53° 44' 54"	153,28		
65			498355,64	1245726,16
	80° 04' 15"	167,32		
66			498384,49	1245890,97
	181° 17' 31"	274,08		
67			498110,48	1245884,79
	176° 56' 59"	301,81		
68			497809,1	1245900,85
	176° 40' 21"	104,75		
69			497704,53	1245906,93
	176° 44' 12"	443,56		
70			497261,69	1245932,18
	178° 03' 48"	426,7		
71			496835,23	1245946,6
	180° 07' 25"	88,11		
72			496747,12	1245946,41
	181° 14' 53"	281,89		
73			496465,3	1245940,27
	191° 48' 28"	4,74		
74			496460,66	1245939,3
	183° 21' 40"	55,95		
75			496404,81	1245936,02
	183° 05' 42"	477,48		
76			495928,03	1245910,24
	183° 51' 00"	78,49		
77			495849,72	1245904,97

Название (номер) межевого знака	Дирекционные углы (град. мин. сек.)	Длина линии(м)	X координата	Y координата
	184° 43' 11"	245,25		
78			495605,3	1245884,79
	183° 34' 33"	132,12		
79			495473,44	1245876,55
	185° 45' 04"	143,9		
80			495330,26	1245862,13
	182° 15' 16"	523,69		
81			494806,98	1245841,53
	181° 08' 20"	518,24		
82			494288,84	1245831,23
	175° 49' 16"	7		
83			494281,86	1245831,74
	180° 06' 31"	379,8		
84			493902,06	1245831,02
	179° 56' 18"	334,52		
85			493567,54	1245831,38
	171° 32' 46"	134,41		
86			493434,59	1245851,14
	172° 27' 42"	147,88		
87			493287,99	1245870,54
	181° 25' 18"	202,72		
88			493085,33	1245865,51
	182° 23' 35"	223,69		
89			492861,84	1245856,17
	180° 13' 51"	201,03		
90			492660,81	1245855,36
	182° 55' 52"	283,16		
91			492378,02	1245840,88
	181° 59' 53"	290,55		
92			492087,65	1245830,75
	180° 33' 22"	173,07		
93			491914,59	1245829,07
	180° 27' 24"	395,13		
94			491519,47	1245825,92
	182° 05' 32"	56,7		
95			491462,81	1245823,85
	181° 50' 35"	161,99		
96			491300,9	1245818,64
	189° 02' 05"	13,44		

Название (номер) межевого знака	Дирекционные углы (град. мин. сек.)	Длина линии(м)	X координата	Y координата
97			491287,63	1245816,53
	175° 28' 34"	42,09		
98			491245,67	1245819,85
	180° 05' 05"	121,67		
99			491124	1245819,67
	184° 20' 26"	119,44		
100			491004,9	1245810,63
	177° 38' 49"	301,03		
101			490704,12	1245822,99
	174° 53' 54"	231,66		
102			490473,38	1245843,59
	174° 55' 28"	721,84		
103			489754,37	1245907,45
	174° 26' 30"	382,93		
104			489373,24	1245944,54
	171° 52' 14"	101,97		
105			489272,29	1245958,96
	158° 45' 17"	39,79		
106			489235,2	1245973,38
	158° 35' 07"	147,16		
107			489098,2	1246027,11
	155° 00' 40"	35,77		
108			489065,78	1246042,22
	82° 13' 27"	222,99		
109			489095,95	1246263,16
	81° 43' 18"	120,92		
110			489113,36	1246382,82
	67° 55' 08"	41,47		
111			489128,95	1246421,25
	58° 09' 18"	23,86		
112			489141,54	1246441,52
	32° 51' 57"	40,3		
113			489175,39	1246463,39
	70° 42' 58"	8,75		
114			489178,28	1246471,65
	99° 17' 11"	13,39		
115			489176,12	1246484,86
	63° 56' 13"	32,16		
116			489190,25	1246513,75

Название (номер) межевого знака	Дирекционные углы (град. мин. сек.)	Длина линии(м)	X координата	Y координата
	76° 43' 07"	37,74		
117			489198,92	1246550,48
	82° 41' 27"	43,23		
118			489204,42	1246593,36
	88° 08' 12"	215,6		
119			489211,43	1246808,85
	83° 07' 25"	82,94		
120			489221,36	1246891,19
	91° 45' 05"	57,26		
121			489219,61	1246948,42
	125° 30' 39"	59,79		
122			489184,88	1246997,09
	109° 07' 15"	21,4		
123			489177,87	1247017,31
	97° 46' 35"	27,49		
124			489174,15	1247044,55
	83° 37' 13"	59,4		
125			489180,75	1247103,58
	158° 12' 13"	42,23		
126			489141,54	1247119,26
	152° 54' 26"	40,8		
127			489105,22	1247137,84
	134° 20' 36"	47,5		
128			489072,02	1247171,81
	109° 15' 41"	99,55		
129			489039,18	1247265,79
	78° 47' 44"	75,7		
130			489053,89	1247340,05
	71° 33' 54"	85,32		
131			489080,87	1247420,99
	61° 08' 51"	115,41		
132			489136,56	1247522,07
	67° 01' 59"	46,46		
133			489154,69	1247564,85
	75° 40' 03"	35,19		
134			489163,4	1247598,94
	84° 08' 16"	56,79		
135			489169,2	1247655,43
	59° 53' 20"	47,72		

Название (номер) межевого знака	Дирекционные углы (град. мин. сек.)	Длина линии(м)	X координата	Y координата
136			489193,14	1247696,71
	72° 54' 35"	33,69		
137			489203,04	1247728,91
	85° 42' 17"	33,11		
138			489205,52	1247761,93
	108° 34' 54"	19,77		
139			489199,22	1247780,67
	188° 32' 55"	9,49		
140			489189,84	1247779,26
	189° 39' 33"	15,79		
141			489174,27	1247776,61
	184° 39' 05"	44,89		
142			489129,53	1247772,97
	145° 38' 54"	92,72		
143			489052,98	1247825,29
	173° 16' 12"	64,42		
144			488989	1247832,84
	165° 38' 38"	162,98		
145			488831,11	1247873,25
	273° 02' 09"	432,22		
146			488854	1247441,64
	275° 00' 05"	55,86		
147			488858,87	1247385,99
	218° 13' 31"	42,02		
148			488825,86	1247359,99
	183° 45' 50"	190,57		
149			488635,7	1247347,48
	285° 08' 21"	54,56		
150			488649,95	1247294,81
	350° 25' 33"	180,43		
151			488827,87	1247264,8
	285° 48' 44"	60,81		
152			488844,44	1247206,29
	303° 49' 05"	50,87		
153			488872,75	1247164,03
	265° 50' 29"	293,72		
154			488851,45	1246871,08
	260° 14' 20"	197,71		
155			488817,93	1246676,23

Название (номер) межевого знака	Дирекционные углы (град. мин. сек.)	Длина линии(м)	X координата	Y координата
	258° 08' 29"	191,05		
156			488778,67	1246489,26
	258° 58' 31"	167,86		
157			488746,57	1246324,5
	250° 32' 30"	72,95		
158			488722,27	1246255,72
	225° 32' 51"	71,77		
159			488672,01	1246204,49
	144° 19' 20"	176,23		
160			488528,86	1246307,27
	143° 38' 05"	286,59		
161			488298,08	1246477,2
	143° 16' 36"	149,43		
162			488178,31	1246566,55
	181° 13' 01"	82,4		
163			488095,93	1246564,8
	254° 29' 36"	72,12		
164			488076,65	1246495,31
	255° 51' 42"	280,15		
165			488008,22	1246223,65
	156° 20' 39"	242,5		
166			487786,1	1246320,95
	251° 58' 47"	218,07		
167			487718,64	1246113,58
	156° 12' 32"	154,41		
168			487577,35	1246175,87
	264° 58' 03"	117,19		
169			487567,07	1246059,13
	264° 32' 34"	178,96		
170			487550,05	1245880,98
	259° 17' 11"	266,6		
171			487500,49	1245619,03
	256° 28' 42"	306,87		
172			487428,74	1245320,67
	252° 50' 27"	78,4		
173			487405,61	1245245,76
	305° 35' 37"	101,37		
174			487464,61	1245163,33
	297° 12' 46"	141,22		

Название (номер) межевого знака	Дирекционные углы (град. мин. сек.)	Длина линии(м)	X координата	Y координата
175			487529,19	1245037,74
	335° 41' 55"	122,05		
176			487640,43	1244987,51
	327° 04' 47"	205,81		
177			487813,19	1244875,66
	311° 19' 04"	65,4		
178			487856,37	1244826,54
	282° 52' 10"	327,93		
179			487929,41	1244506,85
	249° 04' 21"	147,82		
180			487876,61	1244368,78
	242° 20' 55"	8,96		
181			487872,45	1244360,84
	249° 51' 29"	260,64		
182			487782,7	1244116,14
	185° 47' 47"	124,27		
183			487659,07	1244103,59
	225° 31' 52"	51,12		
184			487623,26	1244067,11
	179° 06' 39"	112,77		
185			487510,5	1244068,86
	173° 35' 52"	120,53		
186			487390,72	1244082,3
	114° 30' 53"	170,75		
187			487319,87	1244237,66
	106° 39' 25"	18,14		
188			487314,67	1244255,04
	106° 36' 20"	6,44		
189			487312,83	1244261,21
	117° 20' 16"	153,19		
190			487242,48	1244397,29
	27° 53' 55"	65,14		
191			487300,05	1244427,77
	100° 02' 23"	82,54		
192			487285,66	1244509,05
	98° 54' 14"	9,95		
193			487284,12	1244518,88
	95° 28' 39"	5,13		
194			487283,63	1244523,99



Название (номер) межевого знака	Дирекционные углы (град. мин. сек.)	Длина линии(м)	X координата	Y координата
	94° 37' 41"	2,11		
195			487283,46	1244526,09
	100° 52' 16"	34,84		
196			487276,89	1244560,3
	102° 38' 48"	33,71		
197			487269,51	1244593,19
	98° 53' 05"	4,4		
198			487268,83	1244597,54
	100° 54' 53"	13,36		
199			487266,3	1244610,66
	98° 35' 34"	20,15		
200			487263,29	1244630,58
	105° 56' 43"	23,88		
201			487256,73	1244653,54
	109° 49' 36"	50,65		
202			487239,55	1244701,19
	188° 30' 35"	67,64		
203			487172,65	1244691,18
	186° 10' 00"	4,38		
204			487168,3	1244690,71
	192° 55' 32"	17,39		
205			487151,35	1244686,82
	205° 32' 06"	29,86		
206			487124,41	1244673,95
	211° 38' 38"	14,45		
207			487112,11	1244666,37
	211° 38' 25"	36,6		
208			487080,95	1244647,17
	282° 47' 19"	148,13		
209			487113,74	1244502,71
	297° 17' 37"	8,44		
210			487117,61	1244495,21
	278° 37' 41"	60,86		
211			487126,74	1244435,04
	246° 29' 58"	44,84		
212			487108,86	1244393,92
	217° 33' 41"	58,33		
213			487062,62	1244358,36
	217° 08' 53"	18,53		

Название (номер межевого знака)	Дирекционные углы (град. мин. сек.)	Длина линии(м)	X координата	Y координата
214			487047,85	1244347,17
	215° 38' 19"	39,65		
215			487015,63	1244324,07
	190° 35' 51"	214,51		
216			486804,78	1244284,62
	271° 58' 00"	107,52		
217			486808,47	1244177,16
	271° 21' 32"	100,79		
218			486810,86	1244076,4
	222° 32' 58"	21,66		
219			486794,9	1244061,75
	111° 58' 59"	172,92		
220			486730,17	1244222,1
	112° 12' 44"	76,66		
221			486701,19	1244293,07
	203° 59' 00"	64,24		
222			486642,5	1244266,96
	211° 05' 32"	70,31		
223			486582,29	1244230,65
	251° 32' 07"	158,28		
224			486532,16	1244080,52
	293° 27' 02"	60,91		
225			486556,4	1244024,64
	225° 34' 52"	87,16		
226			486495,4	1243962,39
	207° 56' 07"	134,84		
227			486376,27	1243899,22
	185° 28' 40"	79,3		
228			486297,33	1243891,65
	185° 24' 10"	251,18		
229			486047,27	1243868
	179° 16' 48"	183,01		
230			485864,27	1243870,3
	211° 29' 44"	109,37		
231			485771,01	1243813,16
	178° 19' 40"	215,2		
232			485555,9	1243819,44
	230° 16' 22"	178,21		
233			485442	1243682,38

Название (номер) межевого знака	Дирекционные углы (град. мин. сек.)	Длина линии(м)	X координата	Y координата
	164° 42' 44"	210,53		
234			485238,92	1243737,89
	173° 59' 42"	112,51		
235			485127,03	1243749,66
	173° 41' 16"	56,75		
236			485070,62	1243755,9
	171° 10' 40"	21,19		
237			485049,68	1243759,15
	160° 42' 36"	5,93		
238			485044,08	1243761,11
	129° 02' 26"	28,67		
239			485026,02	1243783,38
	79° 09' 49"	56,01		
240			485036,55	1243838,39
	89° 18' 19"	44,54		
241			485037,09	1243882,93
	87° 53' 30"	28,27		
242			485038,13	1243911,18
	62° 13' 13"	8,86		
243			485042,26	1243919,02
	137° 05' 27"	180,63		
244			484909,96	1244042
	228° 23' 21"	73,08		
245			484861,43	1243987,36
	204° 51' 40"	93,1		
246			484776,96	1243948,22
	174° 18' 49"	33,1		
247			484744,02	1243951,5
	157° 33' 10"	35,75		
248			484710,98	1243965,15
	63° 41' 02"	20,59		
249			484720,11	1243983,61
	58° 36' 25"	37,09		
250			484739,43	1244015,27
	64° 28' 40"	56,51		
251			484763,78	1244066,27
	63° 12' 39"	75,44		
252			484797,78	1244133,61
	181° 25' 34"	160,71		

Название (номер) межевого знака	Дирекционные углы (град. мин. сек.)	Длина линии(м)	X координата	Y координата
253			484637,12	1244129,61
	142° 38' 09"	92,28		
254			484563,78	1244185,61
	90° 36' 13"	62,66		
255			484563,12	1244248,27
	33° 45' 28"	164,37		
256			484699,78	1244339,61
	69° 00' 02"	162,63		
257			484758,06	1244491,44
	91° 22' 44"	221,48		
258			484752,73	1244712,86
	105° 08' 45"	147,05		
259			484714,31	1244854,8
	79° 15' 46"	126,73		
260			484737,92	1244979,31
	60° 22' 38"	68,16		
261			484771,61	1245038,56
	91° 52' 00"	161,49		
262			484766,35	1245199,96
	61° 14' 57"	71,29		
263			484800,64	1245262,46
	65° 26' 01"	86,42		
264			484836,57	1245341,06
	78° 50' 32"	70,95		
265			484850,3	1245410,67
	47° 48' 21"	48,97		
266			484883,19	1245446,95
	75° 17' 00"	356,84		
267			484973,84	1245792,08
	114° 56' 44"	108,24		
268			484928,19	1245890,22
	84° 28' 29"	70,73		
269			484935	1245960,62
	72° 16' 20"	88,64		
270			484961,99	1246045,05
	14° 04' 15"	216,27		
271			485171,77	1246097,63
	100° 47' 00"	55,27		
272			485161,43	1246151,92

Название (номер) межевого знака	Дирекционные углы (град. мин. сек.)	Длина линии(м)	X координата	Y координата
	83° 01' 09"	127,62		
273			485176,94	1246278,59
	94° 08' 28"	127,26		
274			485167,75	1246405,52
	92° 55' 38"	78,72		
275			485163,73	1246484,14
	79° 28' 23"	113,8		
276			485184,52	1246596,02
	89° 47' 06"	138,59		
277			485185,04	1246734,61
	75° 42' 28"	120,47		
278			485214,78	1246851,35
	61° 45' 45"	131,78		
279			485277,13	1246967,45
	71° 19' 51"	218,8		
280			485347,17	1247174,74
	86° 18' 51"	182,93		
281			485358,93	1247357,29
	94° 22' 15"	178,84		
282			485345,3	1247535,61
	88° 05' 10"	98,2		
283			485348,58	1247633,76
	113° 22' 07"	97,29		
284			485309,99	1247723,07
	126° 44' 13"	191,19		
285			485195,63	1247876,29
	130° 18' 25"	127,3		
286			485113,28	1247973,37
	139° 33' 38"	72,92		
287			485057,78	1248020,67
	161° 58' 07"	71,85		
288			484989,46	1248042,91
	98° 03' 15"	381,78		
289			484935,97	1248420,92
	92° 07' 59"	101,82		
290			484932,18	1248522,67
	113° 09' 03"	217,4		
291			484846,71	1248722,56
	9° 02' 23"	63,07		

Название (номер) межевого знака	Дирекционные углы (град. мин. сек.)	Длина линии(м)	X координата	Y координата
292			484909	1248732,47
	67° 55' 02"	67,3		
293			484934,3	1248794,83
	68° 20' 16"	246,09		
294			485025,14	1249023,54
	38° 32' 59"	86,23		
295			485092,58	1249077,28
	89° 04' 51"	163,32		
296			485095,2	1249240,58
	85° 24' 03"	107,88		
297			485103,85	1249348,11
	86° 25' 27"	84,01		
298			485109,09	1249431,96
	171° 21' 50"	168,75		
299			484942,25	1249457,3
	121° 13' 24"	33,7		
300			484924,78	1249486,12
	178° 48' 46"	227,34		
301			484697,49	1249490,83
	182° 11' 13"	118,72		
302			484578,86	1249486,3
	166° 26' 39"	144,07		
303			484438,8	1249520,07
	261° 25' 03"	59,1		
304			484429,98	1249461,63
	220° 29' 32"	77,46		
305			484371,07	1249411,33
	219° 30' 01"	42,27		
306			484338,45	1249384,44
	158° 52' 47"	263,65		
307			484092,51	1249479,44
	215° 54' 33"	83,02		
308			484025,27	1249430,75
	194° 56' 43"	135,44		
309			483894,41	1249395,82
	267° 09' 35"	76,68		
310			483890,61	1249319,23
	263° 59' 56"	112		
311			483878,9	1249207,84

Название (номер межевого знака)	Дирекционные углы (град. мин. сек.)	Длина линии(м)	X координата	Y координата
	231° 13' 51"	44,17		
312			483851,24	1249173,4
	202° 47' 10"	11,67		
313			483840,48	1249168,88
	180° 00' 00"	15,18		
314			483825,3	1249168,88
	167° 40' 02"	91,95		
315			483735,47	1249188,52
	150° 57' 00"	12,17		
316			483724,83	1249194,43
	135° 06' 45"	7,2		
317			483719,73	1249199,51
	110° 50' 18"	7,84		
318			483716,94	1249206,84
	89° 57' 18"	12,76		
319			483716,95	1249219,6
	68° 14' 16"	24,52		
320			483726,04	1249242,37
	88° 44' 06"	14,04		
321			483726,35	1249256,41
	117° 55' 32"	13,75		
322			483719,91	1249268,56
	158° 09' 15"	23,97		
323			483697,66	1249277,48
	158° 08' 42"	13,89		
324			483684,77	1249282,65
	147° 56' 45"	57,22		
325			483636,27	1249313,02
	125° 48' 25"	27,71		
326			483620,06	1249335,49
	125° 47' 41"	34,21		
327			483600,05	1249363,24
	95° 05' 18"	26,38		
328			483597,71	1249389,52
	72° 47' 09"	25,68		
329			483605,31	1249414,05
	122° 36' 55"	196,2		
330			483499,56	1249579,31
	120° 09' 11"	32,73		

Название (номер) межевого знака	Дирекционные углы (град. мин. сек.)	Длина линии(м)	X координата	Y координата
331			483483,12	1249607,61
	50° 46' 19"	38,74		
332			483507,62	1249637,62
	59° 54' 05"	26,12		
333			483520,72	1249660,22
	97° 33' 37"	18,77		
334			483518,25	1249678,83
	129° 50' 14"	41,8		
335			483491,47	1249710,93
	148° 12' 37"	47,59		
336			483451,02	1249736
	143° 38' 53"	46,46		
337			483413,6	1249763,54
	123° 09' 38"	28,81		
338			483397,84	1249787,66
	112° 47' 26"	38,72		
339			483382,84	1249823,36
	108° 04' 16"	37,36		
340			483371,25	1249858,88
	89° 33' 45"	24,88		
341			483371,44	1249883,76
	78° 49' 26"	23,53		
342			483376	1249906,84
	51° 33' 13"	39,4		
343			483400,5	1249937,7
	64° 43' 53"	30,24		
344			483413,41	1249965,05
	95° 53' 45"	44,29		
345			483408,86	1250009,11
	113° 40' 23"	29,34		
346			483397,08	1250035,98
	123° 31' 32"	55,02		
347			483366,69	1250081,85
	142° 51' 14"	40,26		
348			483334,6	1250106,16
	155° 35' 12"	38,59		
349			483299,46	1250122,11
	172° 36' 14"	135,79		
350			483164,8	1250139,59



Название (номер) межевого знака	Дирекционные углы (град. мин. сек.)	Длина линии(м)	X координата	Y координата
	135° 00' 00"	19,87		
351			483150,75	1250153,64
	102° 25' 06"	30,92		
352			483144,1	1250183,84
	52° 30' 37"	34,95		
353			483165,37	1250211,57
	12° 28' 56"	58,85		
354			483222,83	1250224,29
	25° 36' 45"	7,26		
355			483229,38	1250227,43
	35° 55' 03"	54,87		
356			483273,82	1250259,62
	66° 01' 42"	135,1		
357			483328,71	1250383,07
	77° 09' 54"	52,98		
358			483340,48	1250434,73
	84° 37' 51"	62,95		
359			483346,37	1250497,4
	118° 23' 38"	29,15		
360			483332,51	1250523,04
	175° 29' 02"	21,72		
361			483310,86	1250524,75
	213° 45' 25"	42,72		
362			483275,34	1250501,01
	223° 32' 18"	100,08		
363			483202,79	1250432,07
	206° 42' 43"	134,37		
364			483082,76	1250371,67
	180° 52' 30"	49,77		
365			483033	1250370,91
	167° 31' 30"	80,92		
366			482953,99	1250388,39
	142° 10' 03"	49,53		
367			482914,87	1250418,77
	105° 15' 31"	43,32		
368			482903,47	1250460,56
	71° 27' 19"	34,65		
369			482914,49	1250493,41
	28° 16' 16"	48,52		

Название (номер) межевого знака	Дирекционные углы (град. мин. сек.)	Длина линии(м)	X координата	Y координата
370			482957,22	1250516,39
	23° 35' 51"	104,87		
371			483053,32	1250558,37
	13° 28' 29"	68,06		
372			483119,51	1250574,23
	19° 57' 50"	56,18		
373			483172,31	1250593,41
	30° 02' 12"	66,03		
374			483229,47	1250626,46
	48° 42' 45"	18,57		
375			483241,72	1250640,41
	80° 21' 17"	16,47		
376			483244,48	1250656,65
	88° 24' 51"	6,14		
377			483244,65	1250662,79
	110° 03' 43"	18,6		
378			483238,27	1250680,26
	140° 37' 20"	14,58		
379			483227	1250689,51
	176° 17' 07"	32,26		
380			483194,81	1250691,6
	177° 06' 54"	43,31		
381			483151,55	1250693,78
	182° 46' 45"	17,53		
382			483134,04	1250692,93
	187° 26' 25"	68,96		
383			483065,66	1250684
	182° 59' 13"	41,84		
384			483023,88	1250681,82
	164° 25' 11"	57,97		
385			482968,04	1250697,39
	156° 02' 05"	61,72		
386			482911,64	1250722,46
	149° 04' 32"	52,48		
387			482866,62	1250749,43
	130° 19' 22"	72,49		
388			482819,71	1250804,7
	114° 30' 23"	42,58		
389			482802,05	1250843,44

Название (номер) межевого знака	Дирекционные углы (град. мин. сек.)	Длина линии(м)	X координата	Y координата
	76° 45' 14"	23,22		
390			482807,37	1250866,04
	39° 56' 06"	13,62		
391			482817,81	1250874,78
	10° 58' 20"	18,97		
392			482836,43	1250878,39
	332° 49' 53"	40,34		
393			482872,32	1250859,97
	334° 57' 06"	28,72		
394			482898,34	1250847,81
	353° 41' 05"	43,18		
395			482941,26	1250843,06
	0° 11' 59"	54,51		
396			482995,77	1250843,25
	10° 26' 51"	49,25		
397			483044,2	1250852,18
	4° 13' 50"	54,09		
398			483098,14	1250856,17
	354° 11' 48"	35,7		
399			483133,66	1250852,56
	346° 44' 31"	50,54		
400			483182,85	1250840,97
	11° 40' 08"	30,06		
401			483212,29	1250847,05
	71° 14' 57"	20,66		
402			483218,93	1250866,61
	111° 46' 36"	21,48		
403			483210,96	1250886,56
	135° 28' 27"	49,56		
404			483175,63	1250921,31
	147° 25' 26"	26,82		
405			483153,03	1250935,75
	179° 36' 02"	54,51		
406			483098,52	1250936,13
	183° 04' 04"	74,56		
407			483024,07	1250932,14
	163° 11' 55"	59,12		
408			482967,47	1250949,23
	135° 39' 22"	81,52		

Название (номер межевого знака)	Дирекционные углы (град. мин. сек.)	Длина линии(м)	X координата	Y координата
409			482909,17	1251006,21
	109° 44' 23"	57,91		
410			482889,61	1251060,72
	68° 43' 24"	38,72		
411			482903,66	1251096,8
	26° 37' 37"	82,65		
412			482977,54	1251133,84
	25° 39' 37"	86,39		
413			483055,41	1251171,25
	57° 29' 32"	40,99		
414			483077,44	1251205,82
	90° 55' 01"	47,49		
415			483076,68	1251253,3
	106° 42' 56"	256,21		
416			483002,99	1251498,68
	91° 55' 47"	146,7		
417			482998,05	1251645,3
	72° 14' 44"	282,78		
418			483084,28	1251914,61
	71° 54' 00"	103,9		
419			483116,56	1252013,37
	61° 03' 08"	135		
420			483181,9	1252131,5
	80° 08' 51"	90,99		
421			483197,47	1252221,15
	92° 37' 40"	41,44		
422			483195,57	1252262,55
	344° 36' 45"	40,21		
423			483234,34	1252251,88
	337° 50' 29"	81,02		
424			483309,38	1252221,32
	357° 22' 09"	134,64		
425			483443,88	1252215,14
	84° 24' 33"	166,59		
426			483460,11	1252380,94
	84° 24' 30"	97,91		
427			483469,65	1252478,38
	84° 07' 37"	189,39		
428			483489,03	1252666,78

Название (номер) межевого знака	Дирекционные углы (град. мин. сек.)	Длина линии(м)	X координата	Y координата
	163° 08' 14"	143,37		
429			483351,82	1252708,37
	162° 59' 25"	43,48		
430			483310,24	1252721,09
	152° 52' 49"	21,72		
431			483290,91	1252730,99
	153° 15' 17"	7,11		
432			483284,56	1252734,19
	147° 58' 19"	67,32		
433			483227,49	1252769,89
	155° 53' 19"	363,73		
434			482895,49	1252918,48
	156° 10' 09"	277,3		
435			482641,83	1253030,52
	154° 46' 50"	207,21		
436			482454,37	1253118,81
	88° 36' 03"	353,88		
437			482463,01	1253472,58
	178° 56' 06"	10,22		
438			482452,79	1253472,77
	191° 00' 11"	106,2		
439			482348,54	1253452,5
	192° 09' 33"	164,89		
440			482187,35	1253417,77
	191° 54' 10"	138,91		
441			482051,43	1253389,12
	191° 16' 22"	27,27		
442			482024,69	1253383,79
	186° 05' 29"	417,48		
443			481609,57	1253339,49
	190° 53' 11"	26,79		
444			481583,26	1253334,43
	186° 44' 35"	331,46		
445			481254,09	1253295,51
	188° 23' 40"	427,5		
446			480831,17	1253233,1
	188° 45' 13"	131,03		
447			480701,67	1253213,16
	188° 45' 13"	129,58		

Название (номер) межевого знака	Дирекционные углы (град. мин. сек.)	Длина линии(м)	X координата	Y координата
448			480573,6	1253193,44
	188° 10' 39"	206,62		
449			480369,08	1253164,05
	185° 48' 36"	315,22		
450			480055,48	1253132,14
	186° 03' 24"	70,32		
451			479985,55	1253124,72
	263° 32' 24"	236,25		
452			479958,97	1252889,97
	327° 47' 13"	220,03		
453			480145,13	1252772,68
	272° 23' 40"	332		
454			480159	1252440,97
	314° 35' 08"	291,41		
455			480363,56	1252233,43
	180° 46' 53"	640,99		
456			479722,63	1252224,69
	162° 06' 17"	7,39		
457			479715,6	1252226,96
	181° 27' 07"	200,87		
458			479514,79	1252221,87
	177° 27' 15"	265,21		
459			479249,84	1252233,65
	174° 36' 42"	44,94		
460			479205,1	1252237,87
	176° 28' 16"	25,67		
461			479179,48	1252239,45
	176° 44' 24"	98,3		
462			479081,34	1252245,04
	176° 53' 37"	556,38		
463			478525,78	1252275,19
	181° 19' 37"	323,46		
464			478202,41	1252267,7
	179° 14' 42"	135,82		
465			478066,6	1252269,49
	207° 02' 41"	240,43		
466			477852,46	1252160,17
	196° 49' 20"	14,72		
467			477838,37	1252155,91

Название (номер) межевого знака	Дирекционные углы (град. мин. сек.)	Длина линии(м)	X координата	Y координата
	250° 37' 59"	532,45		
468			477661,8	1251653,59
	326° 18' 01"	130,16		
469			477770,09	1251581,37
	321° 31' 09"	269,99		
470			477981,44	1251413,37
	261° 20' 07"	410,22		
471			477919,64	1251007,83
	260° 36' 55"	18,21		
472			477916,67	1250989,86
	262° 04' 23"	233,48		
473			477884,47	1250758,61
	256° 46' 16"	69,87		
474			477868,48	1250690,59
	207° 14' 03"	92,3		
475			477786,41	1250648,35
	322° 51' 29"	289,27		
476			478017	1250473,69
	322° 38' 34"	258,92		
477			478222,81	1250316,58
	322° 38' 36"	260,61		
478			478429,96	1250158,45
	316° 12' 29"	138,5		
479			478529,94	1250062,6
	309° 34' 52"	137,55		
480			478617,58	1249956,59
	298° 46' 00"	168,33		
481			478698,59	1249809,03
	284° 14' 34"	117,1		
482			478727,4	1249695,53
	263° 30' 27"	134,69		
483			478712,17	1249561,7
	231° 58' 16"	86,92		
484			478658,62	1249493,23
	234° 40' 53"	106,38		
485			478597,12	1249406,43
	222° 48' 23"	334,54		
486			478351,68	1249179,1
	222° 20' 13"	162,23		

Название (номер) межевого знака	Дирекционные углы (град. мин. сек.)	Длина линии(м)	X координата	Y координата
487			478231,76	1249069,84
	220° 34' 49"	584,97		
488			477787,48	1248689,31
	219° 25' 05"	141,39		
489			477678,25	1248599,53
	212° 06' 54"	559,39		
490			477204,46	1248302,15
	210° 32' 07"	58,26		
491			477154,28	1248272,55
	121° 46' 27"	649,46		
492			476812,29	1248824,68
	174° 55' 24"	162,85		
493			476650,08	1248839,09
	121° 36' 20"	142,06		
494			476575,63	1248960,08
	102° 23' 56"	285,54		
495			476514,32	1249238,96
	149° 44' 22"	20,54		
496			476496,58	1249249,31
	232° 31' 49"	255,27		
497			476341,29	1249046,71
	232° 34' 59"	206,78		
498			476215,65	1248882,48
	229° 59' 48"	221,22		
499			476073,44	1248713,02
	228° 07' 47"	183,4		
500			475951,03	1248576,45
	223° 19' 25"	428,34		
501			475639,42	1248282,56
	219° 11' 20"	159,51		
502			475515,79	1248181,77
	336° 47' 56"	179,71		
503			475680,97	1248110,97
	335° 34' 51"	541,06		
504			476173,63	1247887,29
	340° 40' 17"	292,55		
505			476449,69	1247790,46
	348° 31' 37"	519,75		
506			476959,05	1247687,08



Название (номер) межевого знака	Дирекционные углы (град. мин. сек.)	Длина линии(м)	X координата	Y координата
	345° 09' 31"	436,55		
507			477381,04	1247575,26
	343° 22' 31"	205,52		
508			477577,97	1247516,46
	341° 31' 43"	134,46		
509			477705,5	1247473,86
	284° 05' 57"	320,57		
510			477783,59	1247162,95
	283° 56' 00"	394,73		
511			477878,64	1246779,83
	284° 01' 34"	41,05		
512			477888,59	1246740
	229° 50' 34"	11,89		
513			477880,92	1246730,91
	283° 44' 37"	361,4		
514			477966,78	1246379,86
	285° 13' 27"	357,01		
515			478060,53	1246035,38
	344° 38' 50"	323,95		
516			478372,92	1245949,61
	13° 46' 07"	11,43		
517			478384,02	1245952,33
	341° 05' 57"	133,39		
518			478510,22	1245909,12
	341° 39' 10"	128,03		
519			478631,74	1245868,82
	54° 46' 29"	76,09		
520			478675,63	1245930,98
	56° 26' 26"	132,47		
521			478748,86	1246041,37
	56° 53' 18"	622,27		
522			479088,79	1246562,59
	328° 51' 40"	6,73		
523			479094,55	1246559,11
	332° 27' 09"	295,79		
524			479356,81	1246422,31
	332° 07' 31"	131,69		
525			479473,22	1246360,74
	332° 10' 23"	107,03		

Название (номер) межевого знака	Дирекционные углы (град. мин. сек.)	Длина линии(м)	X координата	Y координата
526			479567,87	1246310,78
	332° 59' 03"	212,58		
527			479757,25	1246214,22
	332° 35' 50"	322,05		
528			480043,16	1246066
	332° 30' 57"	49,62		
529			480087,18	1246043,1
	331° 49' 48"	108,41		
530			480182,75	1245991,92
	236° 40' 03"	136,85		
531			480107,55	1245877,58
	225° 27' 30"	91,04		
532			480043,69	1245812,69
	267° 12' 29"	42,29		
533			480041,63	1245770,45
	255° 57' 38"	135,91		
534			480008,66	1245638,6
	237° 39' 24"	73,16		
535			479969,52	1245576,79
	206° 33' 54"	55,28		
536			479920,08	1245552,07
	232° 30' 44"	38,94		
537			479896,38	1245521,17
	246° 08' 38"	58,57		
538			479872,69	1245467,6
	221° 11' 09"	32,85		
539			479847,97	1245445,97
	198° 56' 38"	72,97		
540			479778,95	1245422,28
	188° 13' 09"	93,66		
541			479686,25	1245408,89
	205° 35' 52"	54,83		
542			479636,8	1245385,2
	183° 10' 47"	18,57		
543			479618,26	1245384,17
	154° 58' 59"	34,1		
544			479587,36	1245398,59
	221° 38' 01"	12,4		
545			479578,09	1245390,35

Название (номер) межевого знака	Дирекционные углы (град. мин. сек.)	Длина линии(м)	X координата	Y координата
	238° 10' 02"	35,17		
546			479559,54	1245360,47
	227° 43' 35"	30,62		
547			479538,94	1245337,81
	265° 14' 11"	12,4		
548			479537,91	1245325,45
	288° 26' 06"	22,8		
549			479545,12	1245303,82
	248° 50' 19"	34,24		
550			479532,76	1245271,89
	213° 42' 10"	37,14		
551			479501,86	1245251,28
	194° 44' 37"	40,47		
552			479462,72	1245240,98
	166° 17' 46"	43,48		
553			479420,48	1245251,28
	210° 04' 07"	22,61		
554			479400,91	1245239,95
	220° 07' 48"	68,72		
555			479348,37	1245195,66
	210° 10' 25"	51,23		
556			479304,08	1245169,91
	330° 05' 01"	140,37		
557			479425,75	1245099,9
	333° 51' 40"	359,44		
558			479748,43	1244941,55
	333° 26' 06"	64,38		
559			479806,01	1244912,76
	335° 36' 50"	107,15		
560			479903,6	1244868,52
	333° 39' 48"	434,36		
561			480292,87	1244675,82
	333° 42' 09"	973,13		
562			481165,29	1244244,69
	354° 07' 13"	40,8		
563			481205,88	1244240,51
	322° 39' 56"	47,87		
564			481243,94	1244211,48
	344° 40' 56"	172,43		

Название (номер) межевого знака	Дирекционные углы (град. мин. сек.)	Длина линии(м)	X координата	Y координата
565			481410,24	1244165,93
	344° 51' 16"	218,35		
566			481621,01	1244108,88
	342° 15' 49"	168,82		
567			481781,81	1244057,45
	54° 31' 55"	116,91		
568			481849,65	1244152,67
	20° 12' 29"	160,15		
569			481999,94	1244207,99
	347° 40' 46"	146,31		
570			482142,88	1244176,77
	352° 35' 45"	496,55		
571			482635,29	1244112,78
	40° 03' 18"	360,86		
572			482911,5	1244345
	78° 08' 09"	280,55		
573			482969,18	1244619,56
	347° 28' 14"	80,71		
574			483047,97	1244602,05
	277° 55' 25"	805,72		
575			483159,04	1243804,02
	298° 55' 11"	23,95		
576			483170,62	1243783,06
	275° 55' 36"	790,09		
577			483252,2	1242997,19
	278° 15' 42"	888,83		
578			483379,92	1242117,58
	7° 25' 42"	579,87		
579			483954,92	1242192,55
	6° 44' 26"	85,96		
580			484040,29	1242202,64
	6° 49' 57"	249,48		
581			484288	1242232,32
	272° 36' 05"	162,61		
582			484295,38	1242069,88
	193° 24' 35"	99,61		
583			484198,49	1242046,78
	238° 40' 02"	103,84		
584			484144,49	1241958,08

Название (номер) межевого знака	Дирекционные углы (град. мин. сек.)	Длина линии(м)	X координата	Y координата
	282° 02' 58"	187,49		
585			484183,63	1241774,72
	302° 09' 50"	236,07		
586			484309,3	1241574,88
	277° 35' 39"	124,7		
587			484325,78	1241451,27
	289° 00' 41"	259,3		
588			484410,25	1241206,11
	317° 36' 09"	64,16		
589			484457,63	1241162,85
	357° 36' 20"	108,91		
590			484566,44	1241158,3
	338° 36' 00"	115,05		
591			484673,56	1241116,32
	353° 18' 51"	68,46		
592			484741,55	1241108,35
	18° 47' 20"	77,84		
593			484815,24	1241133,42
	19° 34' 05"	85,06		
594			484895,39	1241161,91
	349° 53' 23"	38,97		
595			484933,75	1241155,07
	301° 44' 42"	52,7		
596			484961,48	1241110,25
	276° 10' 50"	74,12		
597			484969,46	1241036,56
	240° 29' 16"	110,55		
598			484915	1240940,35
	299° 32' 05"	71,04		
599			484950,02	1240878,54
	341° 21' 05"	173,94		
600			485114,83	1240822,92
	331° 28' 38"	215,72		
601			485304,37	1240719,91
	3° 14' 22"	109,36		
602			485413,56	1240726,09
	320° 42' 36"	117,13		
603			485504,21	1240651,92
	328° 13' 48"	28,39		

Название (номер) межевого знака	Дирекционные углы (град. мин. сек.)	Длина линии(м)	X координата	Y координата
604			485528,35	1240636,97
	338° 32' 29"	370,5		
605			485873,17	1240501,43
	338° 52' 01"	114,8		
606			485980,25	1240460,04
	70° 12' 37"	30,89		
607			485990,71	1240489,11
	28° 42' 59"	17,27		
608			486005,86	1240497,41
	325° 42' 41"	82,29		
609			486073,85	1240451,05
	330° 15' 18"	24,91		
610			486095,48	1240438,69
	297° 24' 43"	29,95		
611			486109,27	1240412,1
	323° 49' 17"	22,55		
612			486127,47	1240398,79
	317° 50' 10"	30,87		
613			486150,35	1240378,07
	277° 53' 17"	32,79		
614			486154,85	1240345,59
	242° 34' 20"	103,05		
615			486107,38	1240254,12
	324° 52' 36"	87,6		
616			486179,03	1240203,72
	320° 27' 03"	58,66		
617			486224,26	1240166,37
	230° 15' 11"	12,51		
618			486216,26	1240156,75
	321° 19' 00"	38,05		
619			486245,96	1240132,97
	234° 11' 34"	78,08		
620			486200,28	1240069,65
	314° 31' 38"	31,71		
621			486222,52	1240047,04
	325° 30' 26"	143,32		
622			486340,64	1239965,88
	44° 05' 19"	183,58		
623			486472,5	1240093,61

Название (номер) межевого знака	Дирекционные углы (град. мин. сек.)	Длина линии(м)	X координата	Y координата
	330° 38' 32"	75,63		
624			486538,42	1240056,53
	221° 14' 02"	465,72		
625			486188,19	1239749,56
	231° 04' 19"	275,42		
626			486015,13	1239535,3
	241° 08' 15"	298,75		
627			485870,92	1239273,66
	238° 27' 57"	212,71		
628			485759,67	1239092,36
	143° 07' 48"	51,5		
629			485718,47	1239123,26
	241° 11' 15"	141,07		
630			485650,48	1238999,65
	326° 18' 36"	22,28		
631			485669,02	1238987,29
	48° 56' 40"	84,7		
632			485724,65	1239051,16
	333° 43' 02"	186,11		
633			485891,52	1238968,75
	338° 34' 27"	174,84		
634			486054,28	1238904,88
	332° 06' 10"	79,25		
635			486124,32	1238867,8
	39° 48' 00"	64,36		
636			486173,77	1238909
	357° 42' 34"	51,54		
637			486225,27	1238906,94
	329° 21' 54"	246,62		
638			486437,47	1238781,27
	2° 29' 21"	47,43		
639			486484,86	1238783,33
	39° 48' 53"	48,27		
640			486521,94	1238814,24
	9° 51' 57"	48,09		
641			486569,32	1238822,48
	331° 28' 29"	107,86		
642			486664,09	1238770,97
	250° 20' 54"	91,88		

Название (номер) межевого знака	Дирекционные углы (град. мин. сек.)	Длина линии(м)	X координата	Y координата
643			486633,19	1238684,44
	334° 19' 31"	118,87		
644			486740,32	1238632,94
	70° 01' 08"	96,46		
645			486773,28	1238723,59
	339° 17' 25"	180,61		
646			486942,22	1238659,72
	55° 12' 36"	59,96		
647			486976,43	1238708,96
	57° 09' 43"	385,22		
648			487185,32	1239032,62
	63° 25' 06"	77,37		
649			487219,94	1239101,81
	59° 24' 42"	319,4		
650			487382,47	1239376,76
	53° 33' 24"	35,74		
651			487403,7	1239405,51
	323° 31' 48"	471,38		
652			487782,77	1239125,32
	326° 18' 41"	341,69		
653			488067,08	1238935,79
	330° 43' 54"	429,82		
654			488442,03	1238725,65
	335° 15' 08"	104,22		
655			488536,68	1238682,02
	335° 09' 31"	75,39		
656			488605,09	1238650,35
	348° 25' 47"	43,58		
657			488647,78	1238641,61
	332° 01' 29"	125,75		
658			488758,84	1238582,62
	331° 57' 14"	93,77		
659			488841,6	1238538,53
	331° 15' 32"	109,66		
660			488937,75	1238485,8
	331° 10' 40"	101,74		
661			489026,89	1238436,75
	332° 18' 49"	60,33		
662			489080,31	1238408,72



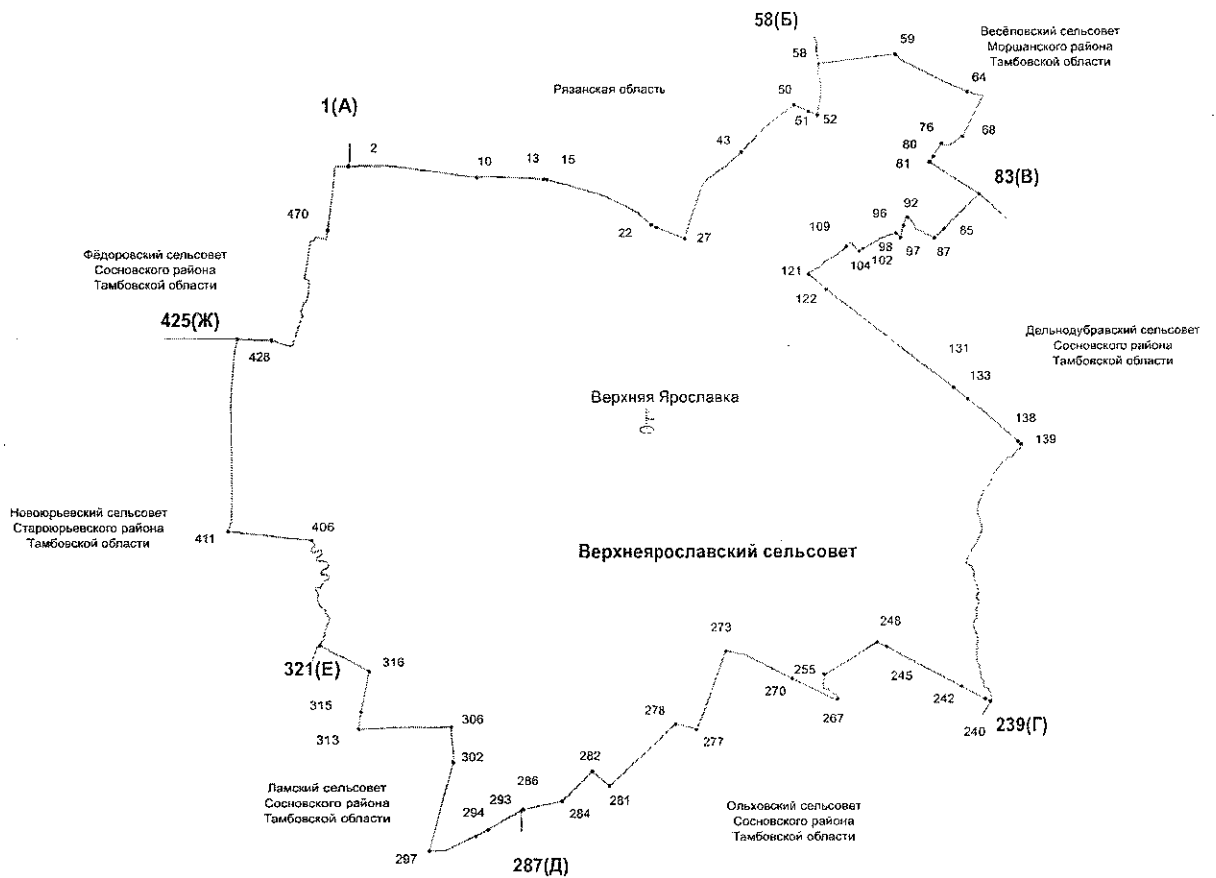
Название (номер) межевого знака	Дирекционные углы (град. мин. сек.)	Длина линии(м)	X координата	Y координата
	331° 34' 40"	164,76		
663			489225,21	1238330,3
	331° 07' 41"	125,55		
664			489335,15	1238269,68
	331° 28' 12"	222,52		
665			489530,65	1238163,4
	330° 19' 05"	117,29		
666			489632,55	1238105,32
	333° 20' 03"	96,48		
667			489718,77	1238062,02
	332° 44' 12"	111,9		
668			489818,24	1238010,76
	330° 47' 52"	620,71		
669			490360,06	1237707,92
	339° 16' 54"	225,34		
670			490570,83	1237628,2
	340° 19' 47"	2,35		
671			490573,04	1237627,41
	339° 15' 00"	139,74		
672			490703,72	1237577,9
	339° 33' 20"	21,01		
673			490723,41	1237570,56
	339° 33' 30"	2,35		
674			490725,61	1237569,74
	339° 33' 09"	63,03		
675			490784,67	1237547,72
	339° 24' 53"	213,48		
676			490984,52	1237472,66
	339° 03' 16"	18,77		
677			491002,05	1237465,95
	339° 36' 48"	138,91		
678			491132,26	1237417,56
	339° 58' 07"	195,81		
679			491316,22	1237350,49
	340° 32' 15"	175,28		
680			491481,48	1237292,09
	340° 32' 39"	135,25		
681			491609,01	1237247,04
	339° 41' 27"	150,94		

Название (номер) межевого знака	Дирекционные углы (град. мин. сек.)	Длина линии(м)	X координата	Y координата
682			491750,57	1237194,65
	340° 10' 42"	370,58		
683			492099,19	1237068,99
	339° 53' 42"	327,89		
684			492407,1	1236956,28
	349° 40' 17"	517,86		
685			492916,57	1236863,43
	348° 51' 11"	166,14		
686			493079,58	1236831,31
	347° 56' 07"	189,99		
687			493265,37	1236791,6
	347° 48' 20"	243,29		
688			493503,17	1236740,21
	348° 13' 07"	234,55		
689			493732,78	1236692,32
	346° 41' 27"	53,91		
690			493785,24	1236679,91
	347° 39' 04"	125,36		
691			493907,7	1236653,1
	348° 24' 33"	82,02		
692			493988,05	1236636,62
	347° 00' 25"	82,46		
693			494068,4	1236618,08
	349° 57' 32"	200,86		
694			494266,18	1236583,06
	350° 24' 24"	593,39		
695			494851,27	1236484,17
	349° 44' 46"	394,81		
696			495239,77	1236413,89
	351° 33' 09"	122,33		
697			495360,77	1236395,92
	357° 32' 20"	679,06		
698			496039,2	1236366,76
	3° 37' 04"	623,76		
699			496661,72	1236406,12
	10° 27' 56"	214,15		
700			496872,31	1236445,02
	3° 37' 18"	354,14		
701			497225,74	1236467,39

Название (номер) межевого знака	Дирекционные углы (град. мин. сек.)	Длина линии(м)	X координата	Y координата
	3° 07' 24"	181,89		
702			497407,36	1236477,3
	1° 59' 31"	345,24		
703			497752,39	1236489,3
	1° 52' 24"	647,27		
704			498399,31	1236510,46
	359° 33' 31"	7,79		
1			498407,1	1236510,4

Приложение 3  
к Закону Тамбовской области «Об установлении границ  
муниципальных образований Сосновского района  
Тамбовской области и определении места нахождения  
их представительных органов и о признании  
утратившими силу отдельных положений некоторых  
законодательных актов Тамбовской области»

**Схема границ  
муниципального образования-  
Верхнеярославский сельсовет  
Сосновского района Тамбовской области**



**Описание границ  
муниципального образования - Верхнеярославский сельсовет  
Сосновского района Тамбовской области**

**I. Участок границы с Рязанской областью (от А до Б)**

Граница с Рязанской областью проходит:

- от т.1(А) до т.2 по пастбищному участку;
- от т.2 до т.10 по меже;
- от т.10 до т.13 по северной стороне лесополосы;
- от т.13 до т.15 по меже;
- от т.15 до т.22 по северо-восточной стороне лесополосы;
- от т.22 до т.23 по пастбищному участку;
- от т.23 до т.27 по меже;
- от т.27 до т.43 по северо-западной стороне лесополосы;
- от т.43 до т.50 по северо-западной стороне полевой дороги;
- от т.50 до т.51 по северо-восточной стороне полевой дороги;
- от т.51 до т.52 по пастбищному участку;
- от т.52 до т.58(Б) по середине пруда.

**II. Участок границы с муниципальным образованием — Весёловский сельсовет Моршанского района Тамбовской области (от Б до В)**

Граница с муниципальным образованием — Весёловский сельсовет Моршанского района проходит:

- от т.58(Б) до т.59 по южной стороне лесополосы;
- от т.59 до т.64 по юго-западной стороне лесополосы;
- от т.64 до т.68 по пастбищному участку;
- от т.68 до т.76 по середине р. Пара;
- от т.76 до т.80 по пастбищному участку;
- от т.80 до т.81 по юго-восточной стороне полевой дороги;
- от т.81 до т.83(В) по юго-западной стороне лесополосы.

**III. Участок границы с муниципальным образованием — Дельнодубравский сельсовет Сосновского района Тамбовской области (от В до Г)**

Граница с муниципальным образованием — Дельнодубравский сельсовет проходит:

- от т.83(В) до т.85 по меже;
- от т.85 до т.87 по пастбищному участку;
- от т.87 до т.92 по середине р. Пара;
- от т.92 до т.96 по границе приусадебных земель н.п. Новочеркасовка;
- от т.96 до т.97 по восточной стороне полевой дороги;
- от т.97 до т.98 по юго-западной стороне полевой дороги;
- от т.98 до т.102 по юго-восточной стороне полевой дороги;

- от т.102 до т.104 по пастбищному участку;
- от т.104 до т.109 по середине пруда;
- от т.109 до т.121 по пересыхающему ручью;
- от т.121 до т.122 по юго-западной стороне полевой дороги;
- от т.122 до т.131 по юго-западной стороне лесополосы;
- от т.131 до т.133 по границе приусадебных земель н.п. Александровка;
- от т.133 до т.138 по юго-западной стороне полевой дороги;
- от т.138 до т.139 по пастбищному участку;
- от т.139 до т.239(Г) по середине р. Ламочка.

**IV. Участок границы с муниципальным образованием — Ольховский сельсовет Сосновского района Тамбовской области (от Г до Д)**

Граница с муниципальным образованием — Ольховский сельсовет проходит:

- от т.239(Г) до т.240 по болоту;
- от т.240 до т.242 по юго-западной стороне грунтовой дороги;
- от т.242 до т.245 по юго-западной стороне полевой дороги;
- от т.245 до т.248 по пастбищному участку;
- от т.248 до т.255 по границе лесного участка;
- от т.255 до т.267 по середине р. Ольшанка;
- от т.267 до т.270 по пастбищному участку;
- от т.270 до т.273 по северо-восточной стороне лесополосы;
- от т.273 до т.277 по северо-западной стороне лесополосы;
- от т.277 до т.278 по северной стороне лесополосы;
- от т.278 до т.281 по северо-западной стороне лесополосы;
- от т.281 до т.282 по северо-восточной стороне лесополосы;
- от т.282 до т.284 по северо-западной стороне лесополосы;
- от т.284 до т.286 по меже;
- от т.286 до т.287(Д) по пастбищному участку.

**V. Участок границы с муниципальным образованием — Ламский сельсовет Сосновского района Тамбовской области (от Д до Е)**

Граница с муниципальным образованием — Ламский сельсовет проходит:

- от т.287(Д) до т.293 от середины р. Ярославка по границе лесного участка;
- от т.293 до т.294 по меже;
- от т.294 до т.297 по границе лесного участка, пересекая автодорогу;
- от т.297 до т.302 по западной стороне автодороги;
- от т.302 до т.306 по восточной стороне лесополосы;
- от т.306 до т.313 по меже;
- от т.313 до т.315 по пастбищному участку;
- от т.315 до т.316 по юго-восточной стороне лесополосы;
- от т.316 до т.321(Е) по меже.

**VI. Участок границы с муниципальным образованием —  
Новоюрьевский сельсовет Староюрьевского района Тамбовской области  
(от Е до Ж)**

Граница с муниципальным образованием — Новоюрьевский сельсовет  
Староюрьевского района проходит:

- от т.321(Е) до т.406 по середине р. Польной Воронеж;
- от т.406 до т.411 по северной стороне полевой дороги;
- от т.411 до т.425(Ж) по восточной стороне лесополосы.

**VII. Участок границы с муниципальным образованием — Фёдоровский  
сельсовет Сосновского района Тамбовской области (от Ж до А)**

Граница с муниципальным образованием — Фёдоровский сельсовет проходит:

- от т.425(Ж) до т.428 по северной стороне лесополосы;
- от т.428 до т.470 по границе приусадебных земель н.п. Покрово-Васильевка;
- от т.470 до т.1(А) по пастбищному участку.

**Каталог координат**  
**характерных точек границ муниципального образования -**  
**Верхнерославский сельсовет Сосновского района Тамбовской области**

Название (номер) межевого знака	Дирекционные углы (град. мин. сек.)	Длина линии(м)	X координата	Y координата
1			509737,4	1220638,6
	87° 39' 10"	226,11		
2			509746,66	1220864,52
	87° 39' 20"	111,23		
3			509751,21	1220975,66
	89° 26' 02"	24,29		
4			509751,45	1220999,95
	90° 37' 58"	456,28		
5			509746,41	1221456,2
	95° 44' 42"	317,07		
6			509714,67	1221771,68
	97° 07' 26"	283,02		
7			509679,57	1222052,52
	97° 21' 14"	413,13		
8			509626,69	1222462,25
	98° 34' 52"	183,84		
9			509599,26	1222644,03
	97° 40' 08"	612,38		
10			509517,54	1223250,93
	88° 31' 12"	241,98		
11			509523,79	1223492,83
	91° 49' 49"	602,4		
12			509504,55	1224094,92
	92° 54' 00"	550,85		
13			509476,68	1224645,06
	102° 48' 44"	41,22		
14			509467,54	1224685,25
	105° 00' 28"	21,74		
15			509461,91	1224706,25
	105° 01' 04"	429,46		
16			509350,63	1225121,04
	105° 47' 20"	543,75		
17			509202,68	1225644,27
	105° 52' 17"	234,94		
18			509138,43	1225870,25
	115° 45' 55"	461,07		



Название (номер) межевого знака	Дирекционные углы (град. мин. сек.)	Длина линии(м)	X координата	Y координата
19			508938,01	1226285,48
	116° 05' 53"	335,8		
20			508790,29	1226587,04
	131° 47' 23"	253,17		
21			508621,58	1226775,8
	130° 30' 42"	142,67		
22			508528,9	1226884,27
	112° 24' 18"	119,72		
23			508483,27	1226994,95
	112° 24' 20"	115,54		
24			508439,23	1227101,77
	117° 36' 31"	5,16		
25			508436,84	1227106,34
	111° 01' 11"	148,93		
26			508383,42	1227245,36
	111° 26' 32"	388,66		
27			508241,34	1227607,12
	20° 01' 11"	215,43		
28			508443,75	1227680,87
	16° 08' 04"	180,65		
29			508617,28	1227731,07
	19° 29' 18"	246,12		
30			508849,3	1227813,18
	31° 56' 40"	38,88		
31			508882,29	1227833,75
	18° 42' 09"	205,86		
32			509077,28	1227899,76
	17° 48' 03"	155,41		
33			509225,25	1227947,27
	21° 28' 11"	206,5		
34			509417,42	1228022,85
	53° 26' 08"	119,25		
35			509488,46	1228118,63
	60° 21' 25"	77,54		
36			509526,81	1228186,02
	57° 36' 16"	60,4		
37			509559,17	1228237,02
	53° 34' 21"	6,74		
38			509563,17	1228242,44

Название (номер) межевого знака	Дирекционные углы (град. мин. сек.)	Длина линии(м)	X координата	Y координата
	53° 33' 48"	157,95		
39			509656,98	1228369,51
	60° 26' 25"	81,75		
40			509697,31	1228440,62
	55° 25' 42"	74,46		
41			509739,56	1228501,93
	47° 04' 06"	262,54		
42			509918,38	1228694,15
	46° 29' 32"	168,61		
43			510034,46	1228816,44
	44° 38' 50"	273,39		
44			510228,96	1229008,56
	46° 00' 28"	269,39		
45			510416,07	1229202,37
	46° 35' 50"	162,37		
46			510527,64	1229320,34
	46° 37' 34"	93,93		
47			510592,15	1229388,62
	54° 09' 00"	238,65		
48			510731,92	1229582,06
	52° 52' 38"	270,51		
49			510895,18	1229797,75
	53° 12' 50"	167,98		
50			510995,77	1229932,28
	113° 20' 38"	322,25		
51			510868,08	1230228,15
	113° 22' 04"	198,7		
52			510789,27	1230410,55
	11° 11' 35"	391,01		
53			511172,84	1230486,45
	3° 37' 37"	187,49		
54			511359,95	1230498,31
	346° 20' 42"	154,23		
55			511509,82	1230461,9
	351° 07' 12"	164,54		
56			511672,39	1230436,5
	6° 20' 07"	76,67		
57			511748,59	1230444,96
	358° 06' 10"	103,61		

Название (номер) межевого знака	Дирекционные углы (град. мин. сек.)	Длина линии(м)	X координата	Y координата
58			511852,14	1230441,53
	83° 01' 29"	1611,87		
59			512047,89	1232041,47
	133° 47' 00"	205,45		
60			511905,73	1232189,8
	116° 06' 26"	461,15		
61			511702,8	1232603,9
	118° 07' 52"	353,92		
62			511535,93	1232916,01
	114° 51' 16"	416,64		
63			511360,81	1233294,06
	112° 38' 15"	262,28		
64			511259,86	1233536,13
	106° 04' 09"	323,74		
65			511170,25	1233847,22
	206° 26' 40"	656,93		
66			510582,06	1233554,67
	206° 22' 02"	266,73		
67			510343,08	1233436,21
	250° 33' 36"	18,57		
68			510336,9	1233418,7
	241° 27' 07"	79,75		
69			510298,79	1233348,65
	226° 48' 10"	69,23		
70			510251,4	1233298,18
	231° 07' 12"	82,05		
71			510199,9	1233234,31
	235° 47' 03"	62,28		
72			510164,88	1233182,81
	258° 41' 34"	42,03		
73			510156,64	1233141,6
	267° 58' 20"	87,6		
74			510153,54	1233054,05
	281° 59' 20"	34,76		
75			510160,76	1233020,05
	315° 00' 00"	42,24		
76			510190,63	1232990,18
	230° 11' 40"	16,09		
77			510180,33	1232977,82

Название (номер) межевого знака	Дирекционные углы (град. мин. сек.)	Длина линии(м)	X координата	Y координата
	213° 41' 30"	100,28		
78			510096,89	1232922,19
	213° 41' 24"	59,42		
79			510047,45	1232889,23
	211° 44' 31"	142,94		
80			509925,89	1232814,03
	214° 55' 24"	145,73		
81			509806,4	1232730,6
	122° 34' 46"	751,8		
82			509401,58	1233364,1
	122° 31' 09"	475,22		
83			509146,11	1233764,81
	225° 28' 16"	607		
84			508720,44	1233332,08
	226° 13' 35"	407,99		
85			508438,19	1233037,48
	226° 41' 46"	246,3		
86			508269,26	1232858,24
	227° 28' 37"	33,54		
87			508246,59	1232833,52
	294° 53' 15"	220,3		
88			508339,3	1232633,68
	306° 32' 08"	69,22		
89			508380,51	1232578,06
	291° 02' 05"	143,48		
90			508432,01	1232444,14
	335° 26' 09"	79,29		
91			508504,12	1232411,18
	319° 41' 54"	213,4		
92			508666,87	1232273,15
	246° 02' 15"	40,58		
93			508650,39	1232236,07
	192° 49' 25"	69,79		
94			508582,34	1232220,58
	188° 16' 44"	36,46		
95			508546,26	1232215,33
	190° 58' 32"	53,42		
96			508493,82	1232205,16
	194° 00' 57"	244,35		

Название (номер) межевого знака	Дирекционные углы (град. мин. сек.)	Длина линии(м)	X координата	Y координата
97			508256,74	1232145,98
	309° 16' 30"	137,16		
98			508343,57	1232039,8
	252° 55' 27"	119,47		
99			508308,49	1231925,6
	252° 56' 02"	180,83		
100			508255,42	1231752,73
	239° 06' 41"	268,3		
101			508117,68	1231522,48
	240° 17' 57"	172,26		
102			508032,33	1231372,85
	236° 57' 09"	72,96		
103			507992,54	1231311,69
	247° 48' 58"	25,58		
104			507982,88	1231288
	299° 11' 23"	49,42		
105			508006,98	1231244,86
	314° 29' 06"	92,05		
106			508071,48	1231179,19
	328° 29' 45"	74,9		
107			508135,34	1231140,05
	284° 55' 36"	31,99		
108			508143,58	1231109,14
	228° 48' 51"	109,49		
109			508071,48	1231026,74
	221° 31' 56"	96,33		
110			507999,37	1230962,87
	233° 08' 03"	82,41		
111			507949,93	1230896,94
	223° 54' 50"	77,22		
112			507894,3	1230843,38
	245° 56' 40"	126,34		
113			507842,8	1230728,01
	243° 00' 08"	122,54		
114			507787,17	1230618,82
	230° 36' 15"	74,65		
115			507739,79	1230561,13
	224° 05' 11"	91,79		
116			507673,86	1230497,27

Название (номер) межевого знака	Дирекционные углы (град. мин. сек.)	Длина линии(м)	X координата	Y координата
	235° 37' 11"	47,42		
117			507647,08	1230458,13
	246° 57' 03"	105,23		
118			507605,88	1230361,3
	234° 05' 19"	73,77		
119			507562,61	1230301,55
	250° 33' 36"	37,14		
120			507550,25	1230266,53
	217° 14' 31"	64,69		
121			507498,75	1230227,38
	129° 35' 29"	494,6		
122			507183,54	1230608,52
	127° 50' 28"	1215,67		
123			506437,76	1231568,55
	124° 57' 32"	19,91		
124			506426,35	1231584,87
	126° 23' 50"	364,66		
125			506209,97	1231878,39
	127° 45' 31"	309,77		
126			506020,29	1232123,29
	128° 04' 55"	67,22		
127			505978,83	1232176,2
	128° 38' 07"	403,89		
128			505726,66	1232491,69
	126° 47' 23"	516,25		
129			505417,49	1232905,12
	127° 18' 06"	165,11		
130			505317,43	1233036,46
	128° 05' 14"	251,63		
131			505162,21	1233234,51
	127° 08' 25"	292,98		
132			504985,32	1233468,06
	126° 35' 38"	82,61		
133			504936,07	1233534,39
	126° 57' 46"	140,65		
134			504851,5	1233646,77
	129° 06' 05"	336,95		
135			504638,99	1233908,25
	130° 14' 12"	549,49		

Название (номер) межевого знака	Дирекционные углы (град. мин. сек.)	Длина линии(м)	X координата	Y координата
136			504284,05	1234327,72
	130° 17' 55"	161,93		
137			504179,32	1234451,22
	130° 27' 54"	180,02		
138			504062,49	1234588,18
	130° 17' 28"	92,6		
139			504002,61	1234658,81
	201° 25' 15"	30,48		
140			503974,24	1234647,68
	191° 46' 17"	54,56		
141			503920,83	1234636,55
	202° 32' 53"	31,92		
142			503891,35	1234624,31
	249° 48' 29"	51,57		
143			503873,55	1234575,91
	210° 15' 07"	54,11		
144			503826,81	1234548,65
	237° 41' 22"	32,25		
145			503809,57	1234521,39
	223° 54' 42"	20,85		
146			503794,55	1234506,93
	202° 02' 16"	25,21		
147			503771,18	1234497,47
	213° 14' 51"	40,58		
148			503737,24	1234475,22
	256° 02' 20"	44,31		
149			503726,55	1234432,22
	267° 30' 38"	47,42		
150			503724,49	1234384,84
	237° 58' 56"	38,87		
151			503703,88	1234351,88
	209° 03' 45"	63,63		
152			503648,26	1234320,97
	249° 08' 44"	46,29		
153			503631,78	1234277,71
	220° 48' 56"	119,78		
154			503541,13	1234199,42
	210° 04' 07"	45,23		
155			503501,99	1234176,76

Название (номер) межевого знака	Дирекционные углы (град. мин. сек.)	Длина линии(м)	X координата	Y координата
	237° 05' 00"	41,72		
156			503479,32	1234141,74
	203° 45' 32"	56,27		
157			503427,82	1234119,07
	230° 11' 40"	48,27		
158			503396,92	1234081,99
	200° 51' 11"	138,89		
159			503267,13	1234032,55
	202° 10' 18"	60,07		
160			503211,5	1234009,88
	216° 09' 29"	66,34		
161			503157,94	1233970,74
	224° 16' 30"	115,1		
162			503075,53	1233890,39
	214° 16' 52"	54,86		
163			503030,2	1233859,49
	202° 00' 41"	104,43		
164			502933,38	1233820,35
	196° 35' 09"	101,03		
165			502836,55	1233791,51
	216° 23' 13"	48,63		
166			502797,4	1233762,66
	182° 17' 26"	51,54		
167			502745,9	1233760,6
	197° 52' 34"	67,11		
168			502682,03	1233740
	174° 38' 39"	66,21		
169			502616,11	1233746,18
	178° 27' 07"	76,26		
170			502539,88	1233748,24
	158° 01' 23"	126,63		
171			502422,45	1233795,63
	177° 08' 15"	41,25		
172			502381,25	1233797,69
	158° 57' 51"	114,78		
173			502274,12	1233838,89
	194° 01' 56"	33,98		
174			502241,15	1233830,65
	199° 07' 55"	106,85		



Название (номер) межевого знака	Дирекционные углы (град. мин. сек.)	Длина линии(м)	X координата	Y координата
175			502140,2	1233795,63
	215° 00' 05"	50,3		
176			502099	1233766,78
	209° 21' 28"	37,82		
177			502066,04	1233748,24
	187° 51' 07"	60,32		
178			502006,29	1233740
	219° 37' 59"	53,98		
179			501964,72	1233705,57
	208° 39' 41"	47,56		
180			501922,99	1233682,76
	220° 56' 53"	100,17		
181			501847,33	1233617,11
	178° 05' 39"	16,84		
182			501830,5	1233617,67
	139° 03' 40"	15,28		
183			501818,96	1233627,68
	214° 40' 02"	144,76		
184			501699,9	1233545,34
	202° 56' 35"	82,76		
185			501623,69	1233513,08
	207° 17' 20"	30,8		
186			501596,32	1233498,96
	185° 11' 32"	22,76		
187			501573,65	1233496,9
	132° 08' 15"	58,34		
188			501534,51	1233540,16
	113° 01' 23"	89,54		
189			501499,49	1233622,57
	180° 00' 00"	30,91		
190			501468,58	1233622,57
	148° 48' 54"	91,5		
191			501390,3	1233669,95
	182° 36' 08"	90,74		
192			501299,65	1233665,83
	165° 57' 30"	76,45		
193			501225,48	1233684,38
	161° 00' 17"	132,91		
194			501099,81	1233727,64

Название (номер) межевого знака	Дирекционные углы (град. мин. сек.)	Длина линии(м)	X координата	Y координата
	180° 00' 00"	30,9		
195			501068,91	1233727,64
	142° 25' 53"	33,79		
196			501042,13	1233748,24
	182° 36' 07"	45,38		
197			500996,8	1233746,18
	165° 57' 50"	25,48		
198			500972,08	1233752,36
	190° 18' 17"	23,03		
199			500949,42	1233748,24
	211° 59' 51"	38,88		
200			500916,45	1233727,64
	208° 18' 03"	30,42		
201			500889,67	1233713,22
	168° 41' 24"	31,51		
202			500858,77	1233719,4
	147° 59' 59"	58,31		
203			500809,32	1233750,3
	160° 20' 46"	30,62		
204			500780,48	1233760,6
	193° 05' 26"	90,95		
205			500691,89	1233740
	201° 48' 05"	44,37		
206			500650,69	1233723,52
	227° 29' 22"	33,53		
207			500628,03	1233698,8
	171° 52' 12"	14,57		
208			500613,61	1233700,86
	123° 41' 24"	22,28		
209			500601,25	1233719,4
	188° 07' 38"	29,14		
210			500572,4	1233715,28
	195° 15' 18"	23,49		
211			500549,74	1233709,1
	164° 03' 17"	29,99		
212			500520,9	1233717,34
	182° 36' 07"	45,38		
213			500475,57	1233715,28
	213° 41' 24"	14,85		

Название (номер) межевого знака	Дирекционные углы (град. мин. сек.)	Длина линии(м)	X координата	Y координата
214			500463,21	1233707,04
	183° 48' 51"	30,97		
215			500432,31	1233704,98
	236° 19' 07"	37,15		
216			500411,71	1233674,07
	194° 28' 05"	65,96		
217			500347,84	1233657,59
	183° 28' 06"	68,1		
218			500279,86	1233653,47
	160° 59' 21"	259,31		
219			500034,69	1233737,94
	177° 57' 17"	57,72		
220			499977,01	1233740
	192° 05' 34"	59		
221			499919,32	1233727,64
	200° 13' 29"	41,71		
222			499880,18	1233713,22
	160° 12' 04"	54,74		
223			499828,68	1233731,76
	194° 37' 05"	48,98		
224			499781,29	1233719,4
	181° 03' 04"	224,6		
225			499556,73	1233715,28
	152° 49' 08"	85,68		
226			499480,51	1233754,42
	170° 32' 21"	62,66		
227			499418,7	1233764,72
	180° 00' 00"	55,63		
228			499363,07	1233764,72
	158° 33' 08"	61,97		
229			499305,39	1233787,38
	167° 53' 52"	59		
230			499247,7	1233799,75
	180° 00' 00"	41,2		
231			499206,5	1233799,75
	159° 08' 44"	46,29		
232			499163,24	1233816,23
	118° 18' 03"	30,42		
233			499148,82	1233843,01

Название (номер) межевого знака	Дирекционные углы (град. мин. сек.)	Длина линии(м)	X координата	Y координата
	174° 33' 39"	43,47		
234			499105,55	1233847,13
	171° 15' 18"	81,3		
235			499025,2	1233859,49
	115° 38' 20"	114,26		
236			498975,76	1233962,5
	156° 37' 03"	83,05		
237			498899,53	1233995,46
	167° 14' 19"	111,96		
238			498790,34	1234020,19
	205° 07' 19"	72,81		
239			498724,42	1233989,28
	297° 14' 01"	157,56		
240			498796,52	1233849,19
	293° 53' 16"	81		
241			498829,32	1233775,13
	298° 41' 31"	435,95		
242			499038,62	1233392,71
	297° 24' 31"	472,09		
243			499255,94	1232973,61
	298° 02' 44"	499,54		
244			499490,81	1232532,73
	297° 59' 06"	781,97		
245			499857,74	1231842,2
	290° 34' 13"	18,76		
246			499864,33	1231824,64
	297° 05' 28"	113,99		
247			499916,24	1231723,16
	297° 42' 34"	90,24		
248			499958,2	1231643,27
	237° 45' 47"	362,77		
249			499764,69	1231336,42
	236° 41' 19"	219,82		
250			499643,97	1231152,72
	237° 43' 56"	417,6		
251			499421,02	1230799,61
	239° 12' 11"	149,14		
252			499344,66	1230671,5
	247° 17' 28"	96,15		

Название (номер) межевого знака	Дирекционные углы (град. мин. сек.)	Длина линии(м)	X координата	Y координата
253			499307,54	1230582,8
	246° 34' 12"	26,99		
254			499296,81	1230558,04
	251° 33' 00"	11,94		
255			499293,03	1230546,71
	157° 45' 19"	48,97		
256			499247,7	1230565,25
	190° 00' 29"	35,56		
257			499212,68	1230559,07
	195° 38' 27"	106,97		
258			499109,67	1230530,23
	186° 20' 25"	55,96		
259			499054,05	1230524,05
	163° 04' 33"	49,54		
260			499006,66	1230538,47
	132° 16' 25"	30,62		
261			498986,06	1230561,13
	94° 23' 53"	80,59		
262			498979,88	1230641,48
	118° 18' 03"	30,42		
263			498965,46	1230668,26
	140° 51' 19"	114,23		
264			498876,87	1230740,37
	99° 05' 19"	52,16		
265			498868,63	1230791,88
	136° 19' 56"	62,65		
266			498823,31	1230835,14
	194° 01' 56"	33,98		
267			498790,34	1230826,9
	249° 09' 00"	46,3		
268			498773,86	1230783,63
	294° 50' 33"	490,38		
269			498979,88	1230338,63
	296° 33' 54"	502,13		
270			499204,44	1229889,51
	296° 14' 09"	480,02		
271			499416,64	1229458,94
	296° 09' 52"	658,78		
272			499707,13	1228867,66

Название (номер) межевого знака	Дирекционные углы (град. мин. сек.)	Длина линии(м)	X координата	Y координата
	280° 46' 09"	385,87		
273			499779,23	1228488,59
	200° 36' 02"	620,66		
274			499198,26	1228270,21
	201° 00' 56"	390,63		
275			498833,61	1228130,12
	201° 07' 31"	485,89		
276			498380,37	1227955
	203° 23' 50"	231,78		
277			498167,65	1227862,96
	283° 46' 06"	460,98		
278			498277,36	1227415,23
	228° 19' 38"	501,97		
279			497943,61	1227040,28
	227° 35' 29"	998,91		
280			497269,93	1226302,73
	228° 13' 27"	414,38		
281			496993,86	1225993,7
	310° 54' 07"	468,82		
282			497300,83	1225639,35
	226° 20' 52"	495,44		
283			496958,84	1225280,88
	224° 47' 13"	391,88		
284			496680,71	1225004,81
	258° 25' 09"	513,13		
285			496577,7	1224502,13
	258° 19' 28"	315,56		
286			496513,84	1224193,1
	240° 42' 31"	33,85		
287			496497,28	1224163,58
	240° 42' 02"	93,65		
288			496451,45	1224081,91
	240° 41' 52"	103,39		
289			496400,85	1223991,75
	239° 59' 44"	218,49		
290			496291,59	1223802,54
	240° 21' 24"	252,08		
291			496166,91	1223583,45
	240° 21' 12"	45,59		

Название (номер) межевого знака	Дирекционные углы (град. мин. сек.)	Длина линии(м)	X координата	Y координата
292			496144,36	1223543,83
	236° 13' 11"	66,91		
293			496107,16	1223488,22
	242° 00' 10"	289,86		
294			495971,09	1223232,28
	244° 14' 17"	496,17		
295			495755,44	1222785,43
	246° 23' 12"	215,3		
296			495669,2	1222588,16
	269° 47' 24"	302,81		
297			495668,09	1222285,35
	14° 52' 01"	422,68		
298			496076,62	1222393,8
	14° 28' 49"	339,86		
299			496405,68	1222478,78
	14° 28' 36"	126,49		
300			496528,15	1222510,4
	15° 21' 23"	542,78		
301			497051,55	1222654,14
	16° 06' 42"	470,18		
302			497503,26	1222784,62
	311° 04' 36"	55,29		
303			497539,59	1222742,94
	42° 04' 08"	64,71		
304			497587,63	1222786,3
	353° 53' 06"	529,35		
305			498113,97	1222729,91
	359° 27' 18"	106,16		
306			498220,13	1222728,9
	267° 08' 33"	23,27		
307			498218,97	1222705,66
	269° 37' 08"	4,51		
308			498218,94	1222701,15
	267° 38' 26"	240,71		
309			498209,03	1222460,64
	270° 31' 44"	140,85		
310			498210,33	1222319,8
	270° 59' 46"	300,24		
311			498215,55	1222019,61

Название (номер) межевого знака	Дирекционные углы (град. мин. сек.)	Длина линии(м)	X координата	Y координата
	268° 38' 10"	519,32		
312			498203,19	1221500,44
	267° 40' 00"	657,75		
313			498176,41	1220843,24
	7° 33' 52"	321,48		
314			498495,09	1220885,56
	14° 22' 22"	33,03		
315			498527,09	1220893,76
	10° 45' 47"	855		
316			499367,05	1221053,43
	298° 35' 24"	741		
317			499721,65	1220402,78
	289° 14' 19"	3,16		
318			499722,69	1220399,8
	298° 43' 38"	109,29		
319			499775,22	1220303,96
	309° 15' 53"	17,9		
320			499786,55	1220290,1
	297° 53' 40"	240,74		
321			499899,18	1220077,33
	13° 55' 56"	41,45		
322			499939,41	1220087,31
	28° 46' 49"	50,91		
323			499984,03	1220111,82
	34° 31' 40"	70,38		
324			500042,01	1220151,71
	16° 35' 16"	49,74		
325			500089,68	1220165,91
	12° 12' 11"	103,94		
326			500191,27	1220187,88
	16° 10' 42"	62,48		
327			500251,28	1220205,29
	10° 47' 13"	57,81		
328			500308,07	1220216,11
	20° 52' 18"	42,69		
329			500347,96	1220231,32
	27° 11' 42"	75,64		
330			500415,24	1220265,89
	14° 52' 31"	29,64		



Название (номер) межевого знака	Дирекционные углы (град. мин. сек.)	Длина линии(м)	X координата	Y координата
331			500443,89	1220273,5
	339° 19' 13"	26,56		
332			500468,74	1220264,12
	326° 44' 13"	45,78		
333			500507,02	1220239,01
	327° 32' 03"	49,59		
334			500548,86	1220212,39
	337° 51' 44"	43,97		
335			500589,59	1220195,82
	348° 55' 20"	37,26		
336			500626,16	1220188,66
	306° 47' 55"	109,35		
337			500691,66	1220101,1
	334° 14' 06"	69,18		
338			500753,96	1220071,03
	336° 02' 21"	69,69		
339			500817,64	1220042,73
	358° 08' 36"	24,38		
340			500842,01	1220041,94
	7° 02' 52"	73,68		
341			500915,13	1220050,98
	356° 09' 33"	46,88		
342			500961,9	1220047,84
	335° 15' 27"	44,15		
343			501002	1220029,36
	330° 01' 56"	62,16		
344			501055,85	1219998,31
	356° 25' 18"	18,91		
345			501074,72	1219997,13
	56° 33' 03"	26,38		
346			501089,26	1220019,14
	91° 54' 37"	35,4		
347			501088,08	1220054,52
	96° 27' 50"	38,37		
348			501083,76	1220092,65
	41° 59' 04"	15,86		
349			501095,55	1220103,26
	16° 10' 11"	56,48		
350			501149,8	1220118,99

Название (номер) межевого знака	Дирекционные углы (град. мин. сек.)	Длина линии(м)	X координата	Y координата
	23° 49' 07"	47,69		
351			501193,43	1220138,25
	35° 37' 46"	29,01		
352			501217,01	1220155,15
	64° 22' 52"	63,65		
353			501244,53	1220212,54
	60° 07' 54"	42,61		
354			501265,75	1220249,49
	32° 40' 57"	24,76		
355			501286,59	1220262,86
	10° 18' 09"	21,97		
356			501308,21	1220266,79
	341° 33' 19"	18,65		
357			501325,9	1220260,89
	305° 17' 55"	23,12		
358			501339,26	1220242,02
	276° 16' 05"	32,42		
359			501342,8	1220209,79
	271° 07' 53"	59,76		
360			501343,98	1220150,04
	284° 02' 10"	21,07		
361			501349,09	1220129,6
	321° 01' 53"	23,76		
362			501367,56	1220114,66
	354° 12' 49"	23,31		
363			501390,75	1220112,31
	10° 33' 52"	30		
364			501420,24	1220117,81
	30° 05' 55"	31,35		
365			501447,36	1220133,53
	48° 55' 11"	24,52		
366			501463,47	1220152,01
	72° 28' 13"	62,65		
367			501482,34	1220211,75
	58° 14' 30"	19,42		
368			501492,56	1220228,26
	39° 56' 31"	22,06		
369			501509,47	1220242,42
	24° 21' 25"	22,87		

Название (номер) межевого знака	Дирекционные углы (град. мин. сек.)	Длина линии(м)	X координата	Y координата
370			501530,3	1220251,85
	3° 00' 56"	22,43		
371			501552,7	1220253,03
	339° 54' 46"	34,33		
372			501584,94	1220241,24
	320° 11' 28"	42,98		
373			501617,96	1220213,72
	290° 57' 16"	39,57		
374			501632,11	1220176,77
	279° 33' 04"	40,26		
375			501638,79	1220137,07
	260° 31' 57"	35,87		
376			501632,89	1220101,69
	266° 28' 39"	31,9		
377			501630,93	1220069,85
	287° 35' 37"	33,81		
378			501641,15	1220037,62
	318° 41' 10"	17,27		
379			501654,12	1220026,22
	347° 13' 57"	21,36		
380			501674,95	1220021,5
	23° 02' 28"	20,08		
381			501693,43	1220029,36
	46° 31' 18"	31,42		
382			501715,05	1220052,16
	56° 18' 46"	53,85		
383			501744,92	1220096,97
	42° 05' 18"	16,43		
384			501757,11	1220107,98
	23° 12' 47"	20,96		
385			501776,37	1220116,24
	6° 14' 16"	25,31		
386			501801,53	1220118,99
	354° 25' 05"	32,38		
387			501833,76	1220115,84
	333° 25' 18"	19,33		
388			501851,05	1220107,19
	288° 05' 10"	20,26		
389			501857,34	1220087,93

Название (номер) межевого знака	Дирекционные углы (град. мин. сек.)	Длина линии(м)	X координата	Y координата
	251° 33' 54"	16,16		
390			501852,23	1220072,6
	238° 38' 54"	40,04		
391			501831,4	1220038,41
	252° 10' 18"	47,49		
392			501816,86	1219993,2
	261° 10' 11"	40,98		
393			501810,57	1219952,71
	289° 39' 08"	23,37		
394			501818,43	1219930,7
	329° 59' 02"	20,43		
395			501836,12	1219920,48
	355° 14' 29"	18,93		
396			501854,98	1219918,91
	21° 38' 59"	28,76		
397			501881,71	1219929,52
	41° 03' 09"	48,48		
398			501918,27	1219961,36
	42° 34' 01"	26,15		
399			501937,53	1219979,05
	21° 55' 15"	34,74		
400			501969,76	1219992,02
	339° 51' 08"	20,53		
401			501989,03	1219984,95
	291° 14' 27"	15,18		
402			501994,53	1219970,8
	293° 41' 04"	24,47		
403			502004,36	1219948,39
	304° 18' 32"	19,52		
404			502015,36	1219932,27
	320° 20' 55"	20,94		
405			502031,48	1219918,91
	355° 55' 12"	22,07		
406			502053,49	1219917,34
	275° 40' 23"	12,14		
407			502054,69	1219905,26
	275° 40' 36"	456,75		
408			502099,87	1219450,75
	276° 34' 49"	476,81		

Название (номер) межевого знака	Дирекционные углы (град. мин. сек.)	Длина линии(м)	X координата	Y координата
409			502154,51	1218977,08
	275° 45' 37"	430,83		
410			502197,75	1218548,43
	276° 17' 30"	383,8		
411			502239,81	1218166,94
	20° 18' 48"	227,59		
412			502453,25	1218245,95
	0° 39' 14"	342,61		
413			502795,84	1218249,86
	0° 24' 27"	390,92		
414			503186,75	1218252,64
	359° 50' 00"	405,85		
415			503592,6	1218251,46
	359° 28' 22"	360,8		
416			503953,38	1218248,14
	359° 08' 27"	67,35		
417			504020,72	1218247,13
	359° 14' 02"	411,35		
418			504432,03	1218241,63
	358° 56' 29"	340,47		
419			504772,44	1218235,34
	0° 30' 19"	356,14		
420			505128,57	1218238,48
	5° 34' 03"	312		
421			505439,1	1218268,75
	5° 50' 57"	293,2		
422			505730,77	1218298,63
	5° 30' 40"	192,32		
423			505922,2	1218317,1
	11° 17' 39"	234,42		
424			506152,08	1218363,01
	13° 38' 53"	44,03		
425			506194,87	1218373,4
	93° 44' 13"	158,19		
426			506184,56	1218531,25
	88° 54' 39"	2,63		
427			506184,61	1218533,88
	92° 10' 20"	550,36		
428			506163,75	1219083,84

Название (номер) межевого знака	Дирекционные углы (град. мин. сек.)	Длина линии(м)	X координата	Y координата
	104° 17' 05"	116,93		
429			506134,9	1219197,15
	108° 57' 32"	90,58		
430			506105,47	1219282,82
	109° 29' 14"	30,31		
431			506095,36	1219311,39
	109° 06' 53"	212,7		
432			506025,71	1219512,36
	48° 39' 22"	8,87		
433			506031,57	1219519,02
	18° 10' 45"	433,7		
434			506443,62	1219654,33
	23° 06' 45"	229,61		
435			506654,8	1219744,46
	356° 36' 47"	16,42		
436			506671,19	1219743,49
	326° 49' 35"	7,38		
437			506677,37	1219739,45
	326° 51' 08"	24,62		
438			506697,98	1219725,99
	326° 50' 03"	24,86		
439			506718,79	1219712,39
	305° 19' 07"	15,81		
440			506727,93	1219699,49
	48° 45' 02"	15,24		
441			506737,98	1219710,95
	18° 15' 20"	56,57		
442			506791,7	1219728,67
	16° 22' 33"	140,03		
443			506926,05	1219768,15
	47° 48' 06"	20,98		
444			506940,14	1219783,69
	57° 54' 47"	31,23		
445			506956,73	1219810,15
	27° 41' 44"	25,39		
446			506979,21	1219821,95
	358° 45' 40"	17,11		
447			506996,32	1219821,58
	28° 17' 55"	36,37		

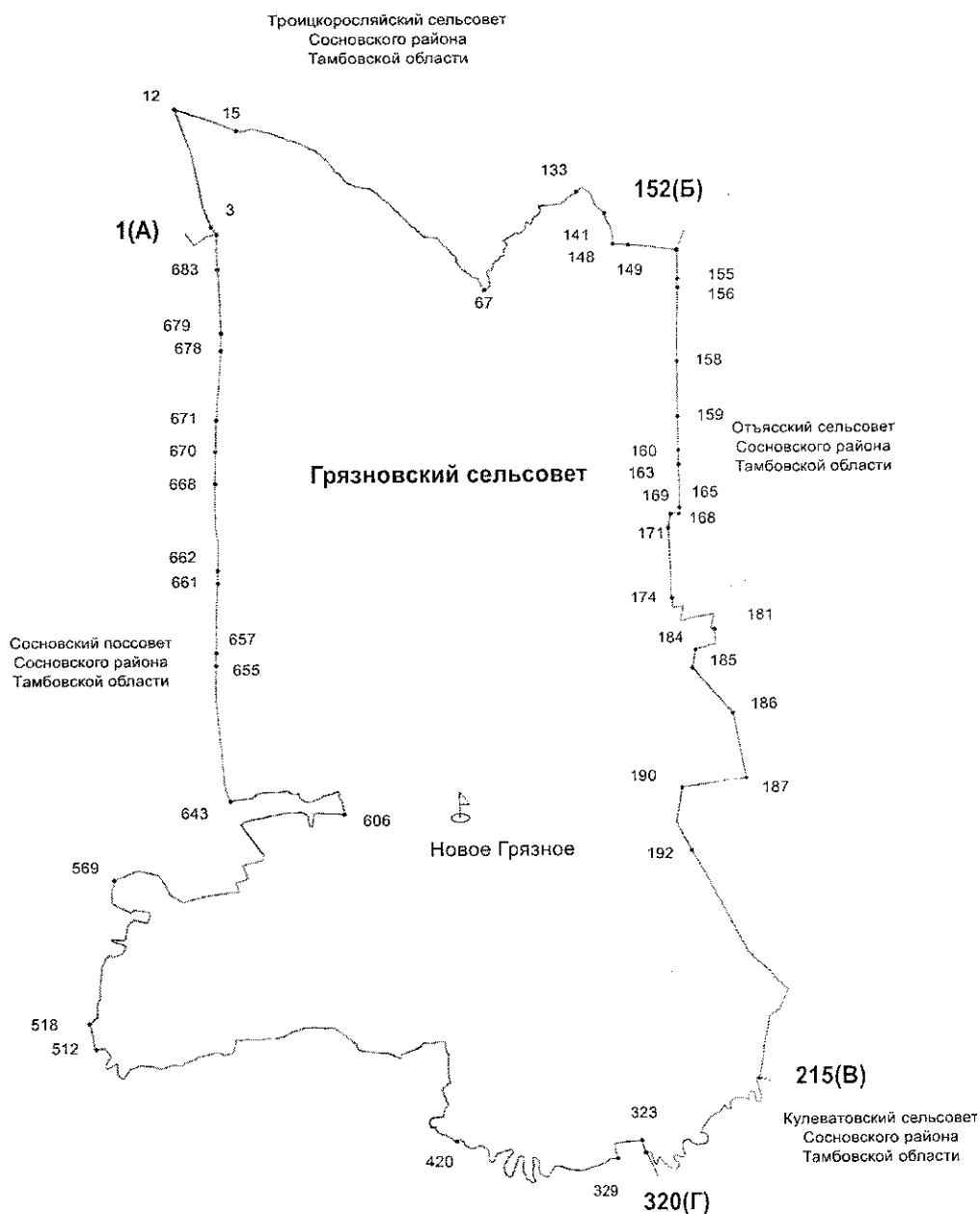
Название (номер) межевого знака	Дирекционные углы (град. мин. сек.)	Длина линии(м)	X координата	Y координата
448			507028,34	1219838,82
	0° 05' 35"	6,16		
449			507034,5	1219838,83
	10° 52' 12"	105,47		
450			507138,08	1219858,72
	2° 16' 19"	149,85		
451			507287,81	1219864,66
	2° 16' 55"	39,68		
452			507327,46	1219866,24
	3° 18' 23"	75,6		
453			507402,93	1219870,6
	279° 32' 53"	77,95		
454			507415,86	1219793,73
	319° 05' 38"	17,33		
455			507428,96	1219782,38
	10° 42' 20"	34,02		
456			507462,39	1219788,7
	8° 37' 27"	202,86		
457			507662,96	1219819,12
	8° 52' 08"	178,7		
458			507839,52	1219846,67
	78° 04' 35"	4,21		
459			507840,39	1219850,79
	6° 31' 05"	63,34		
460			507903,32	1219857,98
	5° 59' 14"	104,31		
461			508007,06	1219868,86
	15° 26' 47"	49,67		
462			508054,94	1219882,09
	9° 04' 44"	122,06		
463			508175,47	1219901,35
	5° 44' 56"	41,73		
464			508216,99	1219905,53
	108° 31' 55"	54,24		
465			508199,75	1219956,96
	51° 11' 53"	27,05		
466			508216,7	1219978,04
	19° 55' 54"	14,29		
467			508230,13	1219982,91

Название (номер) межевого знака	Дирекционные углы (град. мин. сек.)	Длина линии(м)	X координата	Y координата
	19° 53' 39"	55,01		
468			508281,86	1220001,63
	99° 46' 46"	222,13		
469			508244,13	1220220,53
	7° 11' 47"	172,35		
470			508415,12	1220242,12
	7° 11' 35"	220,26		
471			508633,65	1220269,7
	7° 11' 36"	206,84		
472			508838,86	1220295,6
	7° 10' 34"	247,36		
473			509084,28	1220326,5
	6° 43' 36"	73,16		
474			509156,94	1220335,07
	6° 40' 02"	203,7		
475			509359,26	1220358,72
	314° 10' 29"	9,33		
476			509365,76	1220352,03
	5° 35' 07"	382,73		
477			509746,67	1220389,28
	92° 07' 46"	249,49		
1			509737,4	1220638,6



Приложение 4  
к Закону Тамбовской области «Об установлении границ  
муниципальных образований Сосновского района  
Тамбовской области и определении места нахождения  
их представительных органов и о признании  
утратившими силу отдельных положений некоторых  
законодательных актов Тамбовской области»

**Схема границ  
муниципального образования-  
Грязновский сельсовет  
Сосновского района Тамбовской области**



**Описание границ  
муниципального образования - Грязновский сельсовет  
Сосновского района Тамбовской области**

**I. Участок границы с муниципальным образованием —  
Троицкоросляйский сельсовет Сосновского района Тамбовской области  
(от А до Б)**

Граница с муниципальным образованием — Троицкоросляйский сельсовет проходит:

- от т.1(А) до т.3 по пастбищному участку;
- от т.3 до т.12 по западной стороне лесополосы;
- от т.12 до т.15 по юго-западной стороне полевой дороги;
- от т.15 до т.67 по ручью;
- от т.67 до т.133 по середине р. Грязнушка;
- от т.133 до т.141 по середине пруда;
- от т.141 до т.148 по ручью;
- от т.148 до т.149 по пастбищному участку;
- от т.149 до т.152(Б) по южной стороне лесополосы.

**II. Участок границы с муниципальным образованием — Отыясский  
сельсовет Сосновского района Тамбовской области (от Б до В)**

Граница с муниципальным образованием — Отыясский сельсовет проходит:

- от т.152(Б) до т.155 по восточной стороне лесополосы;
- от т.155 до т.156 по пастбищному участку;
- от т.156 до т.158 по восточной стороне полевой дороги;
- от т.158 до т.159 по восточной стороне лесополосы;
- от т.159 до т.160 по меже;
- от т.160 до т.163 пересекая балку;
- от т.163 до т.165 по меже;
- от т.165 до т.168 пересекая ручей;
- от т.168 до т.169 по пастбищному участку;
- от т.169 до т.171 по меже;
- от т.171 до т.174 по восточной стороне лесополосы;
- от т.174 до т.181 по меже;
- от т.181 до т.184 по границе лесного участка;
- от т.184 до т.185 по восточной стороне лесополосы;
- от т.185 до т.186 по северо-восточной стороне лесополосы;
- от т.186 до т.187 по восточной стороне лесополосы;
- от т.187 до т.190 по южной стороне лесополосы;
- от т.190 до т.192 по меже;
- от т.192 до т.215(В) пересекая лесной участок.

**IV. Участок границы с муниципальным образованием — Кулеватовский сельсовет Сосновского района Тамбовской области (от В до Г)**

Граница с муниципальным образованием — Кулеватовский сельсовет проходит:

- от т.215(В) до т.320(Г) по середине р. Челновая.

**V. Участок границы с муниципальным образованием — Сосновский поссовет Сосновского района Тамбовской области (от Г до А)**

Граница с муниципальным образованием — Сосновский поссовет проходит:

- от т.320(Г) до т.323 по сенокосному участку;
- от т.323 до т.329 по границе лесного участка;
- от т.329 до т.420 по середине р. Челновая;
- от т.420 до т.512 по границе лесного участка;
- от т.512 до т.518 по восточной стороне автодороги;
- от т.518 до т.569 по границе приусадебных земель н.п. Сосновка;
- от т.569 до т.606 пересекая лесной участок;
- от т.606 до т.643 по границе лесного участка;
- от т.643 до т.655 по восточной стороне лесополосы;
- от т.655 до т.657 по пастбищному участку;
- от т.657 до т.661 по восточной стороне лесополосы;
- от т.661 до т.662 пересекая ручей;
- от т.662 до т.668 по лесному участку;
- от т.668 до т.670 по восточной стороне лесополосы;
- от т.670 до т.671 по пастбищному участку;
- от т.671 до т.678 по восточной стороне лесополосы;
- от т.678 до т.679 по пастбищному участку;
- от т.679 до т.683 по восточной стороне лесополосы;
- от т.683 до т.1(А) по пастбищному участку, пересекая ручей.

**Каталог координат  
характерных точек границ муниципального образования -  
Грязновского сельсовет Сосновского района Тамбовской области**

Название (номер) межевого знака	Дирекционные углы (град. мин. сек.)	Длина линии(м)	X координата	Y координата
1			498384,49	1245890,97
	321° 04' 19"	137,71		
2			498491,62	1245804,44
	333° 06' 53"	18,4		
3			498508,03	1245796,12
	339° 11' 30"	379,74		
4			498863	1245661,22
	349° 48' 31"	288,81		
5			499147,25	1245610,12
	347° 07' 25"	233,88		
6			499375,25	1245558
	347° 29' 44"	299,51		
7			499667,66	1245493,15
	347° 29' 22"	54,47		
8			499720,84	1245481,35
	338° 49' 06"	32,27		
9			499750,93	1245469,69
	338° 25' 09"	246,35		
10			499980,01	1245379,08
	340° 36' 34"	458,06		
11			500412,09	1245227
	339° 23' 03"	51,6		
12			500460,39	1245208,83
	108° 48' 37"	577,92		
13			500274,05	1245755,88
	110° 58' 28"	500,55		
14			500094,88	1246223,26
	105° 32' 47"	78,5		
15			500073,84	1246298,89
	74° 18' 42"	190,46		
16			500125,34	1246482,25
	109° 54' 08"	127,08		
17			500082,08	1246601,74

Название (номер) межевого знака	Дирекционные углы (град. мин. сек.)	Длина линии(м)	X координата	Y координата
	95° 11' 40"	68,26		
18			500075,9	1246669,72
	111° 14' 43"	39,79		
19			500061,48	1246706,81
	90° 00' 00"	24,72		
20			500061,48	1246731,53
	112° 37' 13"	241,04		
21			499968,77	1246954,03
	123° 06' 41"	56,57		
22			499937,87	1247001,41
	108° 26' 31"	52,13		
23			499921,38	1247050,86
	92° 36' 09"	45,37		
24			499919,32	1247096,18
	117° 17' 45"	71,87		
25			499886,36	1247160,05
	101° 41' 22"	61,01		
26			499874	1247219,79
	119° 59' 00"	123,68		
27			499812,19	1247326,92
	114° 26' 31"	124,46		
28			499760,69	1247440,23
	124° 04' 24"	84,57		
29			499713,31	1247510,28
	132° 42' 43"	182,25		
30			499589,69	1247644,19
	141° 56' 57"	120,34		
31			499494,93	1247718,36
	144° 12' 51"	109,21		
32			499406,34	1247782,22
	124° 09' 43"	69,72		
33			499367,19	1247839,91
	138° 37' 58"	183,92		
34			499229,16	1247961,46
	118° 23' 40"	173,3		
35			499146,75	1248113,91

Название (номер) межевого знака	Дирекционные углы (град. мин. сек.)	Длина линии(м)	X координата	Y координата
	90° 00' 00"	61,81		
36			499146,75	1248175,72
	107° 52' 43"	67,1		
37			499126,15	1248239,58
	96° 50' 32"	103,75		
38			499113,79	1248342,59
	127° 20' 45"	98,48		
39			499054,05	1248420,88
	118° 49' 17"	47,03		
40			499031,38	1248462,08
	143° 25' 16"	79,52		
41			498967,52	1248509,47
	124° 46' 59"	90,29		
42			498916,01	1248583,63
	120° 15' 05"	57,25		
43			498887,17	1248633,08
	139° 03' 12"	185,47		
44			498747,08	1248754,63
	132° 38' 49"	106,44		
45			498674,97	1248832,92
	138° 59' 26"	251,17		
46			498485,44	1248997,73
	112° 56' 14"	58,17		
47			498462,77	1249051,3
	135° 56' 21"	177,75		
48			498335,04	1249174,91
	107° 49' 08"	60,59		
49			498316,5	1249232,59
	95° 46' 54"	163,59		
50			498300,02	1249395,35
	125° 45' 14"	63,46		
51			498262,94	1249446,85
	150° 56' 36"	106,06		
52			498170,23	1249498,36
	119° 21' 28"	37,82		
53			498151,69	1249531,32

Название (номер) межевого знака	Дирекционные углы (град. мин. сек.)	Длина линии(м)	X координата	Y координата
	111° 49' 03"	33,28		
54			498139,32	1249562,22
	135° 00' 00"	23,31		
55			498122,84	1249578,7
	149° 01' 41"	60,06		
56			498071,34	1249609,61
	134° 23' 02"	135,49		
57			497976,57	1249706,44
	168° 06' 46"	80,01		
58			497898,28	1249722,92
	139° 53' 57"	51,17		
59			497859,14	1249755,88
	142° 47' 29"	139,68		
60			497747,89	1249840,35
	120° 57' 50"	60,06		
61			497716,99	1249891,85
	132° 38' 49"	106,44		
62			497644,88	1249970,14
	105° 22' 28"	85,47		
63			497622,22	1250052,55
	155° 33' 22"	24,89		
64			497599,56	1250062,85
	136° 38' 39"	51,01		
65			497562,47	1250097,87
	158° 12' 04"	88,76		
66			497480,06	1250130,83
	143° 18' 21"	57,37		
67			497434,06	1250165,11
	67° 52' 55"	24,86		
68			497443,42	1250188,14
	71° 04' 13"	36,25		
69			497455,18	1250222,43
	37° 28' 34"	37,05		
70			497484,58	1250244,97
	16° 20' 02"	54,51		
71			497536,89	1250260,3

Название (номер) межевого знака	Дирекционные углы (град. мин. сек.)	Длина линии(м)	X координата	Y координата
	348° 20' 57"	37,58		
72			497573,7	1250252,71
	350° 51' 28"	51,48		
73			497624,53	1250244,53
	339° 15' 38"	42,39		
74			497664,17	1250229,52
	339° 15' 03"	35,09		
75			497696,98	1250217,09
	340° 15' 52"	18,39		
76			497714,29	1250210,88
	340° 17' 25"	14,5		
77			497727,94	1250205,99
	26° 33' 54"	5,23		
78			497732,62	1250208,33
	26° 33' 54"	15,67		
79			497746,64	1250215,34
	81° 05' 11"	9,1		
80			497748,05	1250224,33
	81° 05' 18"	21,04		
81			497751,31	1250245,12
	99° 11' 38"	9,83		
82			497749,74	1250254,82
	99° 12' 17"	12,07		
83			497747,81	1250266,73
	57° 36' 17"	28,35		
84			497763	1250290,67
	15° 38' 32"	5,19		
85			497768	1250292,07
	15° 34' 48"	20,89		
86			497788,12	1250297,68
	14° 50' 53"	29,62		
87			497816,75	1250305,27
	8° 31' 46"	47,26		
88			497863,49	1250312,28
	27° 45' 00"	37,63		
89			497896,79	1250329,8



Название (номер) межевого знака	Дирекционные углы (град. мин. сек.)	Длина линии(м)	X координата	Y координата
	69° 50' 41"	29,28		
90			497906,88	1250357,29
	69° 51' 09"	8,04		
91			497909,65	1250364,84
	63° 04' 43"	12,94		
92			497915,51	1250376,38
	63° 05' 13"	30,93		
93			497929,51	1250403,96
	27° 59' 34"	44,87		
94			497969,13	1250425,02
	53° 50' 42"	71,97		
95			498011,59	1250483,13
	4° 53' 37"	98,82		
96			498110,05	1250491,56
	35° 35' 27"	74		
97			498170,23	1250534,63
	14° 02' 10"	16,99		
98			498186,71	1250538,75
	308° 55' 39"	68,85		
99			498229,97	1250485,19
	28° 36' 38"	25,81		
100			498252,63	1250497,55
	51° 58' 10"	109,09		
101			498319,84	1250583,48
	48° 37' 43"	4,36		
102			498322,72	1250586,75
	67° 09' 59"	10,51		
103			498326,8	1250596,44
	68° 11' 55"	55,47		
104			498347,4	1250647,94
	44° 05' 21"	40,47		
105			498376,47	1250676,1
	90° 00' 00"	21,02		
106			498376,47	1250697,12
	119° 18' 36"	27,45		
107			498363,03	1250721,06

Название (номер) межевого знака	Дирекционные углы (град. мин. сек.)	Длина линии(м)	X координата	Y координата
	100° 52' 53"	15,47		
108			498360,11	1250736,25
	62° 46' 57"	32,21		
109			498374,84	1250764,89
	46° 51' 18"	63,35		
110			498418,16	1250811,11
	54° 55' 29"	33,27		
111			498437,28	1250838,34
	23° 11' 45"	26,48		
112			498461,62	1250848,77
	4° 03' 12"	65,64		
113			498527,1	1250853,41
	11° 57' 35"	19,54		
114			498546,22	1250857,46
	65° 12' 37"	16,6		
115			498553,18	1250872,53
	130° 28' 42"	57,14		
116			498516,09	1250915,99
	73° 43' 43"	14,49		
117			498520,15	1250929,9
	18° 26' 31"	51,3		
118			498568,82	1250946,13
	25° 51' 36"	26,89		
119			498593,02	1250957,86
	39° 43' 03"	33,33		
120			498618,66	1250979,16
	43° 59' 59"	35,24		
121			498644,01	1251003,64
	54° 01' 13"	35,27		
122			498664,73	1251032,18
	48° 49' 01"	36,96		
123			498689,07	1251060
	24° 26' 04"	35,01		
124			498720,94	1251074,48
	4° 44' 22"	33,28		
125			498754,11	1251077,23

Название (номер) межевого знака	Дирекционные углы (град. мин. сек.)	Длина линии(м)	X координата	Y координата
	338° 02' 21"	65,46		
126			498814,82	1251052,75
	86° 25' 50"	158,22		
127			498824,67	1251210,66
	83° 17' 29"	79,35		
128			498833,94	1251289,47
	80° 24' 13"	142,52		
129			498857,7	1251430
	53° 30' 56"	59,45		
130			498893,05	1251477,8
	43° 12' 58"	52,47		
131			498931,29	1251513,73
	51° 54' 36"	108,96		
132			498998,51	1251599,49
	54° 44' 32"	82,32		
133			499046,03	1251666,71
	52° 55' 33"	67,84		
134			499086,93	1251720,84
	66° 01' 33"	40,26		
135			499103,29	1251757,63
	75° 53' 20"	9,27		
136			499105,55	1251766,62
	126° 25' 02"	156,17		
137			499012,84	1251892,29
	154° 09' 49"	153,33		
138			498874,84	1251959,11
	168° 24' 29"	67,33		
139			498808,88	1251972,64
	127° 23' 12"	129,75		
140			498730,1	1252075,73
	128° 25' 08"	66,51		
141			498688,77	1252127,84
	161° 56' 02"	38,31		
142			498652,35	1252139,72
	158° 31' 46"	8,36		
143			498644,57	1252142,78

Название (номер) межевого знака	Дирекционные углы (град. мин. сек.)	Длина линии(м)	X координата	Y координата
	163° 13' 25"	96,14		
144			498552,52	1252170,53
	132° 17' 55"	63,76		
145			498509,61	1252217,69
	154° 53' 41"	110,77		
146			498409,3	1252264,69
	171° 18' 46"	124,8		
147			498285,93	1252283,54
	178° 44' 41"	104,53		
148			498181,43	1252285,83
	95° 10' 35"	261,69		
149			498157,82	1252546,45
	93° 55' 04"	361,51		
150			498133,12	1252907,12
	97° 23' 35"	387,17		
151			498083,3	1253291,07
	96° 39' 10"	53,86		
152			498077,06	1253344,57
	175° 17' 24"	9,74		
153			498067,35	1253345,37
	178° 57' 01"	414,3		
154			497653,12	1253352,96
	177° 04' 24"	52,1		
155			497601,09	1253355,62
	178° 41' 49"	153,03		
156			497448,1	1253359,1
	181° 19' 17"	607,93		
157			496840,33	1253345,08
	181° 01' 26"	596,48		
158			496243,95	1253334,42
	178° 57' 30"	906,63		
159			495337,47	1253350,9
	179° 21' 05"	545,98		
160			494791,52	1253357,08
	178° 57' 38"	65,59		
161			494725,94	1253358,27

Название (номер) межевого знака	Дирекционные углы (град. мин. сек.)	Длина линии(м)	X координата	Y координата
	179° 19' 02"	133,44		
162			494592,51	1253359,86
	176° 32' 53"	39,69		
163			494552,89	1253362,25
	179° 26' 17"	560,68		
164			493992,24	1253367,75
	180° 55' 39"	151,99		
165			493840,27	1253365,29
	183° 31' 30"	22,28		
166			493818,03	1253363,92
	180° 09' 36"	53,75		
167			493764,28	1253363,77
	185° 45' 10"	25,64		
168			493738,77	1253361,2
	270° 00' 00"	142,15		
169			493738,77	1253219,05
	193° 33' 07"	19,8		
170			493719,52	1253214,41
	190° 45' 22"	211,17		
171			493512,06	1253175
	177° 23' 31"	614,46		
172			492898,24	1253202,96
	177° 57' 33"	455,76		
173			492442,77	1253219,19
	176° 00' 32"	81,18		
174			492361,79	1253224,84
	177° 26' 10"	155,37		
175			492206,58	1253231,79
	83° 26' 15"	174,12		
176			492226,48	1253404,77
	188° 40' 25"	242,1		
177			491987,15	1253368,26
	74° 35' 48"	194,15		
178			492038,72	1253555,44
	80° 57' 22"	364,97		
179			492096,09	1253915,87

Название (номер) межевого знака	Дирекционные углы (град. мин. сек.)	Длина линии(м)	X координата	Y координата
	192° 28' 17"	252,23		
180			491849,81	1253861,4
	88° 04' 51"	67,19		
181			491852,06	1253928,55
	176° 53' 45"	117,81		
182			491734,42	1253934,93
	176° 01' 20"	120,66		
183			491614,05	1253943,3
	253° 25' 50"	342,7		
184			491516,32	1253614,83
	189° 59' 21"	310,1		
185			491210,92	1253561,04
	138° 15' 31"	999,51		
186			490465,13	1254226,48
	168° 42' 08"	1088,26		
187			489397,96	1254439,68
	261° 18' 24"	299,51		
188			489352,69	1254143,61
	261° 53' 02"	214,41		
189			489322,42	1253931,35
	261° 42' 11"	561,6		
190			489241,38	1253375,63
	190° 20' 30"	573,81		
191			488676,89	1253272,62
	150° 40' 07"	535,48		
192			488210,06	1253534,93
	150° 56' 21"	388,93		
193			487870,09	1253723,85
	149° 06' 07"	53,75		
194			487823,97	1253751,45
	151° 12' 06"	435,21		
195			487442,59	1253961,1
	150° 19' 12"	92,09		
196			487362,58	1254006,7
	151° 30' 56"	413,93		
197			486998,76	1254204,11

Название (номер) межевого знака	Дирекционные углы (град. мин. сек.)	Длина линии(м)	X координата	Y координата
	151° 01' 14"	507,35		
198			486554,93	1254449,92
	141° 27' 01"	100,08		
199			486476,66	1254512,29
	156° 27' 56"	8,29		
200			486469,06	1254515,6
	129° 14' 25"	314,53		
201			486270,1	1254759,2
	136° 38' 25"	61,76		
202			486225,2	1254801,6
	142° 36' 02"	136,33		
203			486116,9	1254884,4
	133° 35' 02"	248,91		
204			485945,3	1255064,7
	124° 09' 07"	40,95		
205			485922,31	1255098,59
	204° 16' 23"	346,79		
206			485606,18	1254956,03
	236° 16' 33"	205,01		
207			485492,36	1254785,52
	187° 24' 33"	113,06		
208			485380,24	1254770,94
	190° 04' 52"	163,79		
209			485218,98	1254742,27
	194° 05' 54"	73,9		
210			485147,31	1254724,27
	190° 38' 45"	180,04		
211			484970,37	1254691,01
	188° 15' 46"	118,99		
212			484852,62	1254673,91
	190° 31' 19"	328,24		
213			484529,9	1254613,97
	200° 02' 58"	15,49		
214			484515,35	1254608,66
	197° 43' 15"	19,29		
215			484496,98	1254602,79

Название (номер) межевого знака	Дирекционные углы (град. мин. сек.)	Длина линии(м)	X координата	Y координата
	261° 00' 32"	14,4		
216			484494,73	1254588,57
	225° 01' 55"	12,71		
217			484485,75	1254579,58
	206° 42' 45"	24,32		
218			484464,03	1254568,65
	181° 01' 29"	16,77		
219			484447,26	1254568,35
	158° 06' 16"	36,15		
220			484413,72	1254581,83
	160° 47' 10"	20,94		
221			484393,95	1254588,72
	174° 59' 15"	27,35		
222			484366,7	1254591,11
	167° 51' 42"	28,49		
223			484338,85	1254597,1
	182° 54' 57"	17,69		
224			484321,18	1254596,2
	165° 40' 54"	15,77		
225			484305,9	1254600,1
	158° 12' 27"	35,48		
226			484272,96	1254613,27
	156° 25' 10"	71,89		
227			484207,07	1254642,03
	163° 30' 39"	9,41		
228			484198,05	1254644,7
	195° 07' 20"	78,96		
229			484121,82	1254624,1
	243° 26' 06"	27,64		
230			484109,46	1254599,38
	276° 20' 19"	37,32		
231			484113,58	1254562,29
	328° 24' 07"	31,45		
232			484140,37	1254545,81
	354° 42' 37"	111,73		
233			484251,62	1254535,51



Название (номер) межевого знака	Дирекционные углы (град. мин. сек.)	Длина линии(м)	X координата	Y координата
	295° 05' 36"	21,76		
234			484260,85	1254515,8
	269° 48' 52"	58,68		
235			484260,66	1254457,12
	263° 11' 59"	28,88		
236			484257,24	1254428,44
	208° 26' 30"	16,52		
237			484242,71	1254420,57
	176° 28' 23"	19,51		
238			484223,24	1254421,77
	174° 50' 55"	30,07		
239			484193,29	1254424,47
	170° 12' 28"	33,4		
240			484160,38	1254430,15
	171° 23' 56"	16,52		
241			484144,05	1254432,62
	247° 54' 46"	14,15		
242			484138,73	1254419,51
	289° 50' 00"	47,04		
243			484154,69	1254375,26
	287° 31' 18"	52,98		
244			484170,64	1254324,74
	275° 13' 52"	87,52		
245			484178,62	1254237,58
	256° 26' 51"	25,56		
246			484172,63	1254212,73
	221° 57' 01"	22,99		
247			484155,53	1254197,36
	241° 18' 55"	32,04		
248			484140,15	1254169,25
	237° 57' 14"	34,41		
249			484121,89	1254140,08
	209° 42' 25"	13,14		
250			484110,48	1254133,57
	196° 13' 39"	17,57		
251			484093,61	1254128,66

Название (номер) межевого знака	Дирекционные углы (град. мин. сек.)	Длина линии(м)	X координата	Y координата
	175° 47' 49"	35,48		
252			484058,23	1254131,26
	159° 59' 16"	30,33		
253			484029,73	1254141,64
	168° 14' 06"	28,4		
254			484001,93	1254147,43
	244° 28' 09"	15,36		
255			483995,31	1254133,57
	241° 50' 42"	22,08		
256			483984,89	1254114,1
	281° 22' 49"	27,16		
257			483990,25	1254087,47
	311° 50' 56"	18,78		
258			484002,78	1254073,48
	327° 13' 50"	21,06		
259			484020,49	1254062,08
	324° 09' 30"	19,95		
260			484036,66	1254050,4
	297° 58' 12"	21,71		
261			484046,84	1254031,23
	244° 00' 26"	14,33		
262			484040,56	1254018,35
	207° 27' 49"	63,32		
263			483984,38	1253989,15
	218° 40' 27"	49,42		
264			483945,8	1253958,27
	248° 11' 11"	26,4		
265			483935,99	1253933,76
	246° 18' 26"	25,88		
266			483925,59	1253910,06
	244° 51' 05"	43,06		
267			483907,29	1253871,08
	244° 00' 03"	33,06		
268			483892,8	1253841,37
	229° 03' 12"	54,52		
269			483857,07	1253800,19

Название (номер) межевого знака	Дирекционные углы (град. мин. сек.)	Длина линии(м)	X координата	Y координата
	222° 25' 34"	30,86		
270			483834,29	1253779,37
	215° 34' 22"	43,56		
271			483798,86	1253754,03
	211° 37' 39"	94,32		
272			483718,55	1253704,57
	211° 41' 32"	60,3		
273			483667,24	1253672,89
	215° 30' 26"	37,17		
274			483636,98	1253651,3
	201° 53' 05"	14,03		
275			483623,96	1253646,07
	178° 59' 48"	18,27		
276			483605,69	1253646,39
	126° 52' 37"	16,46		
277			483595,81	1253659,56
	98° 39' 54"	13,94		
278			483593,71	1253673,34
	102° 12' 50"	48,73		
279			483583,4	1253720,97
	136° 58' 32"	46,77		
280			483549,21	1253752,88
	179° 23' 40"	53,94		
281			483495,27	1253753,45
	201° 25' 36"	64,47		
282			483435,26	1253729,9
	252° 39' 06"	12,01		
283			483431,68	1253718,44
	242° 21' 27"	28,77		
284			483418,33	1253692,95
	267° 52' 05"	46,5		
285			483416,6	1253646,48
	251° 21' 36"	56,57		
286			483398,52	1253592,88
	285° 32' 33"	73,07		
287			483418,1	1253522,48

Название (номер) межевого знака	Дирекционные углы (град. мин. сек.)	Длина линии(м)	X координата	Y координата
	309° 41' 52"	113,02		
288			483490,29	1253435,52
	276° 50' 34"	28,2		
289			483493,65	1253407,52
	255° 14' 52"	44,26		
290			483482,38	1253364,72
	206° 33' 54"	27,41		
291			483457,86	1253352,46
	196° 18' 40"	49,06		
292			483410,77	1253338,68
	180° 55' 30"	71,23		
293			483339,55	1253337,53
	160° 23' 25"	107,21		
294			483238,56	1253373,51
	190° 00' 29"	21,41		
295			483217,48	1253369,79
	237° 15' 24"	20,98		
296			483206,13	1253352,14
	277° 01' 27"	39,42		
297			483210,95	1253313,02
	288° 12' 23"	88,78		
298			483238,69	1253228,68
	266° 02' 27"	32,3		
299			483236,46	1253196,46
	211° 20' 17"	29,13		
300			483211,58	1253181,31
	156° 26' 42"	47,69		
301			483167,86	1253200,37
	124° 27' 57"	71,71		
302			483127,28	1253259,49
	157° 10' 15"	25,05		
303			483104,19	1253269,21
	189° 12' 57"	44,33		
304			483060,43	1253262,11
	201° 55' 58"	42,97		
305			483020,57	1253246,06

Название (номер) межевого знака	Дирекционные углы (град. мин. сек.)	Длина линии(м)	X координата	Y координата
	255° 15' 35"	34,15		
306			483011,88	1253213,03
	292° 37' 22"	138,49		
307			483065,15	1253085,2
	316° 35' 28"	118,67		
308			483151,36	1253003,65
	325° 43' 15"	61,24		
309			483201,96	1252969,16
	289° 58' 52"	25,55		
310			483210,69	1252945,15
	239° 31' 25"	21,37		
311			483199,85	1252926,73
	208° 53' 28"	37,13		
312			483167,34	1252908,79
	167° 58' 54"	55,52		
313			483113,04	1252920,35
	204° 43' 34"	23,69		
314			483091,52	1252910,44
	270° 00' 00"	15,17		
315			483091,52	1252895,27
	323° 07' 48"	76,75		
316			483152,92	1252849,22
	347° 02' 51"	118,63		
317			483268,53	1252822,63
	307° 34' 21"	36,7		
318			483290,91	1252793,54
	274° 04' 56"	47,9		
319			483294,32	1252745,76
	256° 59' 59"	15,16		
320			483290,91	1252730,99
	332° 52' 49"	21,72		
321			483310,24	1252721,09
	342° 59' 25"	43,48		
322			483351,82	1252708,37
	343° 08' 14"	143,37		
323			483489,03	1252666,78

Название (номер) межевого знака	Дирекционные углы (град. мин. сек.)	Длина линии(м)	X координата	Y координата
	264° 07' 37"	189,39		
324			483469,65	1252478,38
	264° 24' 30"	97,91		
325			483460,11	1252380,94
	264° 24' 33"	166,59		
326			483443,88	1252215,14
	177° 22' 09"	134,64		
327			483309,38	1252221,32
	157° 50' 29"	81,02		
328			483234,34	1252251,88
	164° 36' 45"	40,21		
329			483195,57	1252262,55
	272° 37' 40"	41,44		
330			483197,47	1252221,15
	260° 08' 51"	90,99		
331			483181,9	1252131,5
	241° 03' 08"	135		
332			483116,56	1252013,37
	251° 54' 00"	103,9		
333			483084,28	1251914,61
	252° 14' 44"	282,78		
334			482998,05	1251645,3
	271° 55' 47"	146,7		
335			483002,99	1251498,68
	286° 42' 56"	256,21		
336			483076,68	1251253,3
	270° 55' 01"	47,49		
337			483077,44	1251205,82
	237° 29' 32"	40,99		
338			483055,41	1251171,25
	205° 39' 37"	86,39		
339			482977,54	1251133,84
	206° 37' 37"	82,65		
340			482903,66	1251096,8
	248° 43' 24"	38,72		
341			482889,61	1251060,72

Название (номер) межевого знака	Дирекционные углы (град. мин. сек.)	Длина линии(м)	X координата	Y координата
	289° 44' 23"	57,91		
342			482909,17	1251006,21
	315° 39' 22"	81,52		
343			482967,47	1250949,23
	343° 11' 55"	59,12		
344			483024,07	1250932,14
	3° 04' 04"	74,56		
345			483098,52	1250936,13
	359° 36' 02"	54,51		
346			483153,03	1250935,75
	327° 25' 26"	26,82		
347			483175,63	1250921,31
	315° 28' 27"	49,56		
348			483210,96	1250886,56
	291° 46' 36"	21,48		
349			483218,93	1250866,61
	251° 14' 57"	20,66		
350			483212,29	1250847,05
	191° 40' 08"	30,06		
351			483182,85	1250840,97
	166° 44' 31"	50,54		
352			483133,66	1250852,56
	174° 11' 48"	35,7		
353			483098,14	1250856,17
	184° 13' 50"	54,09		
354			483044,2	1250852,18
	190° 26' 51"	49,25		
355			482995,77	1250843,25
	180° 11' 59"	54,51		
356			482941,26	1250843,06
	173° 41' 05"	43,18		
357			482898,34	1250847,81
	154° 57' 06"	28,72		
358			482872,32	1250859,97
	152° 49' 53"	40,34		
359			482836,43	1250878,39

Название (номер) межевого знака	Дирекционные углы (град. мин. сек.)	Длина линии(м)	X координата	Y координата
	190° 58' 20"	18,97		
360			482817,81	1250874,78
	219° 56' 06"	13,62		
361			482807,37	1250866,04
	256° 45' 14"	23,22		
362			482802,05	1250843,44
	294° 30' 23"	42,58		
363			482819,71	1250804,7
	310° 19' 22"	72,49		
364			482866,62	1250749,43
	329° 04' 32"	52,48		
365			482911,64	1250722,46
	336° 02' 05"	61,72		
366			482968,04	1250697,39
	344° 25' 11"	57,97		
367			483023,88	1250681,82
	2° 59' 13"	41,84		
368			483065,66	1250684
	7° 26' 25"	68,96		
369			483134,04	1250692,93
	2° 46' 45"	17,53		
370			483151,55	1250693,78
	357° 06' 54"	43,31		
371			483194,81	1250691,6
	356° 17' 07"	32,26		
372			483227	1250689,51
	320° 37' 20"	14,58		
373			483238,27	1250680,26
	290° 03' 43"	18,6		
374			483244,65	1250662,79
	268° 24' 51"	6,14		
375			483244,48	1250656,65
	260° 21' 17"	16,47		
376			483241,72	1250640,41
	228° 42' 45"	18,57		
377			483229,47	1250626,46



Название (номер) межевого знака	Дирекционные углы (град. мин. сек.)	Длина линии(м)	X координата	Y координата
	210° 02' 12"	66,03		
378			483172,31	1250593,41
	199° 57' 50"	56,18		
379			483119,51	1250574,23
	193° 28' 29"	68,06		
380			483053,32	1250558,37
	203° 35' 51"	104,87		
381			482957,22	1250516,39
	208° 16' 16"	48,52		
382			482914,49	1250493,41
	251° 27' 19"	34,65		
383			482903,47	1250460,56
	285° 15' 31"	43,32		
384			482914,87	1250418,77
	322° 10' 03"	49,53		
385			482953,99	1250388,39
	347° 31' 30"	80,92		
386			483033	1250370,91
	0° 52' 30"	49,77		
387			483082,76	1250371,67
	26° 42' 43"	134,37		
388			483202,79	1250432,07
	43° 32' 18"	100,08		
389			483275,34	1250501,01
	33° 45' 25"	42,72		
390			483310,86	1250524,75
	355° 29' 02"	21,72		
391			483332,51	1250523,04
	298° 23' 38"	29,15		
392			483346,37	1250497,4
	264° 37' 51"	62,95		
393			483340,48	1250434,73
	257° 09' 54"	52,98		
394			483328,71	1250383,07
	246° 01' 42"	135,1		
395			483273,82	1250259,62

Название (номер) межевого знака	Дирекционные углы (град. мин. сек.)	Длина линии(м)	X координата	Y координата
	215° 55' 03"	54,87		
396			483229,38	1250227,43
	205° 36' 45"	7,26		
397			483222,83	1250224,29
	192° 28' 56"	58,85		
398			483165,37	1250211,57
	232° 30' 37"	34,95		
399			483144,1	1250183,84
	282° 25' 06"	30,92		
400			483150,75	1250153,64
	315° 00' 00"	19,87		
401			483164,8	1250139,59
	352° 36' 14"	135,79		
402			483299,46	1250122,11
	335° 35' 12"	38,59		
403			483334,6	1250106,16
	322° 51' 14"	40,26		
404			483366,69	1250081,85
	303° 31' 32"	55,02		
405			483397,08	1250035,98
	293° 40' 23"	29,34		
406			483408,86	1250009,11
	275° 53' 45"	44,29		
407			483413,41	1249965,05
	244° 43' 53"	30,24		
408			483400,5	1249937,7
	231° 33' 13"	39,4		
409			483376	1249906,84
	258° 49' 26"	23,53		
410			483371,44	1249883,76
	269° 33' 45"	24,88		
411			483371,25	1249858,88
	288° 04' 16"	37,36		
412			483382,84	1249823,36
	292° 47' 26"	38,72		
413			483397,84	1249787,66

Название (номер) межевого знака	Дирекционные углы (град. мин. сек.)	Длина линии(м)	X координата	Y координата
	303° 09' 38"	28,81		
414			483413,6	1249763,54
	323° 38' 53"	46,46		
415			483451,02	1249736
	328° 12' 37"	47,59		
416			483491,47	1249710,93
	309° 50' 14"	41,8		
417			483518,25	1249678,83
	277° 33' 37"	18,77		
418			483520,72	1249660,22
	239° 54' 05"	26,12		
419			483507,62	1249637,62
	230° 46' 19"	38,74		
420			483483,12	1249607,61
	300° 09' 11"	32,73		
421			483499,56	1249579,31
	302° 36' 55"	196,2		
422			483605,31	1249414,05
	252° 47' 09"	25,68		
423			483597,71	1249389,52
	275° 05' 18"	26,38		
424			483600,05	1249363,24
	305° 47' 41"	34,21		
425			483620,06	1249335,49
	305° 48' 25"	27,71		
426			483636,27	1249313,02
	327° 56' 45"	57,22		
427			483684,77	1249282,65
	338° 08' 42"	13,89		
428			483697,66	1249277,48
	338° 09' 15"	23,97		
429			483719,91	1249268,56
	297° 55' 32"	13,75		
430			483726,35	1249256,41
	268° 44' 06"	14,04		
431			483726,04	1249242,37

Название (номер) межевого знака	Дирекционные углы (град. мин. сек.)	Длина линии(м)	X координата	Y координата
	248° 14' 16"	24,52		
432			483716,95	1249219,6
	269° 57' 18"	12,76		
433			483716,94	1249206,84
	290° 50' 18"	7,84		
434			483719,73	1249199,51
	315° 06' 45"	7,2		
435			483724,83	1249194,43
	330° 57' 00"	12,17		
436			483735,47	1249188,52
	347° 40' 02"	91,95		
437			483825,3	1249168,88
	0° 00' 00"	15,18		
438			483840,48	1249168,88
	22° 47' 10"	11,67		
439			483851,24	1249173,4
	51° 13' 51"	44,17		
440			483878,9	1249207,84
	83° 59' 56"	112		
441			483890,61	1249319,23
	87° 09' 35"	76,68		
442			483894,41	1249395,82
	14° 56' 43"	135,44		
443			484025,27	1249430,75
	35° 54' 33"	83,02		
444			484092,51	1249479,44
	338° 52' 47"	263,65		
445			484338,45	1249384,44
	39° 30' 01"	42,27		
446			484371,07	1249411,33
	40° 29' 32"	77,46		
447			484429,98	1249461,63
	81° 25' 03"	59,1		
448			484438,8	1249520,07
	346° 26' 39"	144,07		
449			484578,86	1249486,3

Название (номер) межевого знака	Дирекционные углы (град. мин. сек.)	Длина линии(м)	X координата	Y координата
	2° 11' 13"	118,72		
450			484697,49	1249490,83
	358° 48' 46"	227,34		
451			484924,78	1249486,12
	301° 13' 24"	33,7		
452			484942,25	1249457,3
	351° 21' 50"	168,75		
453			485109,09	1249431,96
	266° 25' 27"	84,01		
454			485103,85	1249348,11
	265° 24' 03"	107,88		
455			485095,2	1249240,58
	269° 04' 51"	163,32		
456			485092,58	1249077,28
	218° 32' 59"	86,23		
457			485025,14	1249023,54
	248° 20' 16"	246,09		
458			484934,3	1248794,83
	247° 55' 02"	67,3		
459			484909	1248732,47
	189° 02' 23"	63,07		
460			484846,71	1248722,56
	293° 09' 03"	217,4		
461			484932,18	1248522,67
	272° 07' 59"	101,82		
462			484935,97	1248420,92
	278° 03' 15"	381,78		
463			484989,46	1248042,91
	341° 58' 07"	71,85		
464			485057,78	1248020,67
	319° 33' 38"	72,92		
465			485113,28	1247973,37
	310° 18' 25"	127,3		
466			485195,63	1247876,29
	306° 44' 13"	191,19		
467			485309,99	1247723,07

Название (номер) межевого знака	Дирекционные углы (град. мин. сек.)	Длина линии(м)	X координата	Y координата
	293° 22' 07"	97,29		
468			485348,58	1247633,76
	268° 05' 10"	98,2		
469			485345,3	1247535,61
	274° 22' 15"	178,84		
470			485358,93	1247357,29
	266° 18' 51"	182,93		
471			485347,17	1247174,74
	251° 19' 51"	218,8		
472			485277,13	1246967,45
	241° 45' 45"	131,78		
473			485214,78	1246851,35
	255° 42' 28"	120,47		
474			485185,04	1246734,61
	269° 47' 06"	138,59		
475			485184,52	1246596,02
	259° 28' 23"	113,8		
476			485163,73	1246484,14
	272° 55' 38"	78,72		
477			485167,75	1246405,52
	274° 08' 28"	127,26		
478			485176,94	1246278,59
	263° 01' 09"	127,62		
479			485161,43	1246151,92
	280° 47' 00"	55,27		
480			485171,77	1246097,63
	194° 04' 15"	216,27		
481			484961,99	1246045,05
	252° 16' 20"	88,64		
482			484935	1245960,62
	264° 28' 29"	70,73		
483			484928,19	1245890,22
	294° 56' 44"	108,24		
484			484973,84	1245792,08
	255° 17' 00"	356,84		
485			484883,19	1245446,95

Название (номер) межевого знака	Дирекционные углы (град. мин. сек.)	Длина линии(м)	X координата	Y координата
	227° 48' 21"	48,97		
486			484850,3	1245410,67
	258° 50' 32"	70,95		
487			484836,57	1245341,06
	245° 26' 01"	86,42		
488			484800,64	1245262,46
	241° 14' 57"	71,29		
489			484766,35	1245199,96
	271° 52' 00"	161,49		
490			484771,61	1245038,56
	240° 22' 38"	68,16		
491			484737,92	1244979,31
	259° 15' 46"	126,73		
492			484714,31	1244854,8
	285° 08' 45"	147,05		
493			484752,73	1244712,86
	271° 22' 44"	221,48		
494			484758,06	1244491,44
	249° 00' 02"	162,63		
495			484699,78	1244339,61
	213° 45' 28"	164,37		
496			484563,12	1244248,27
	270° 36' 13"	62,66		
497			484563,78	1244185,61
	322° 38' 09"	92,28		
498			484637,12	1244129,61
	1° 25' 34"	160,71		
499			484797,78	1244133,61
	243° 12' 39"	75,44		
500			484763,78	1244066,27
	244° 28' 40"	56,51		
501			484739,43	1244015,27
	238° 36' 25"	37,09		
502			484720,11	1243983,61
	243° 41' 02"	20,59		
503			484710,98	1243965,15

Название (номер) межевого знака	Дирекционные углы (град. мин. сек.)	Длина линии(м)	X координата	Y координата
	337° 33' 10"	35,75		
504			484744,02	1243951,5
	354° 18' 49"	33,1		
505			484776,96	1243948,22
	24° 51' 40"	93,1		
506			484861,43	1243987,36
	48° 23' 21"	73,08		
507			484909,96	1244042
	317° 05' 27"	180,63		
508			485042,26	1243919,02
	242° 13' 13"	8,86		
509			485038,13	1243911,18
	267° 53' 30"	28,27		
510			485037,09	1243882,93
	269° 18' 19"	44,54		
511			485036,55	1243838,39
	259° 09' 49"	56,01		
512			485026,02	1243783,38
	309° 02' 26"	28,67		
513			485044,08	1243761,11
	340° 42' 36"	5,93		
514			485049,68	1243759,15
	351° 10' 40"	21,19		
515			485070,62	1243755,9
	353° 41' 16"	56,75		
516			485127,03	1243749,66
	353° 59' 42"	112,51		
517			485238,92	1243737,89
	344° 42' 44"	210,53		
518			485442	1243682,38
	50° 16' 22"	178,21		
519			485555,9	1243819,44
	358° 19' 40"	215,2		
520			485771,01	1243813,16
	31° 29' 44"	109,37		
521			485864,27	1243870,3



Название (номер) межевого знака	Дирекционные углы (град. мин. сек.)	Длина линии(м)	X координата	Y координата
	359° 16' 48"	183,01		
522			486047,27	1243868
	5° 24' 10"	251,18		
523			486297,33	1243891,65
	5° 28' 40"	79,3		
524			486376,27	1243899,22
	27° 56' 07"	134,84		
525			486495,4	1243962,39
	45° 34' 52"	87,16		
526			486556,4	1244024,64
	113° 27' 02"	60,91		
527			486532,16	1244080,52
	71° 32' 07"	158,28		
528			486582,29	1244230,65
	31° 05' 32"	70,31		
529			486642,5	1244266,96
	23° 59' 00"	64,24		
530			486701,19	1244293,07
	292° 12' 44"	76,66		
531			486730,17	1244222,1
	291° 58' 59"	172,92		
532			486794,9	1244061,75
	42° 32' 58"	21,66		
533			486810,86	1244076,4
	91° 21' 32"	100,79		
534			486808,47	1244177,16
	91° 58' 00"	107,52		
535			486804,78	1244284,62
	10° 35' 51"	214,51		
536			487015,63	1244324,07
	35° 38' 19"	39,65		
537			487047,85	1244347,17
	37° 08' 53"	18,53		
538			487062,62	1244358,36
	37° 33' 41"	58,33		
539			487108,86	1244393,92

Название (номер) межевого знака	Дирекционные углы (град. мин. сек.)	Длина линии(м)	X координата	Y координата
	66° 29' 58"	44,84		
540			487126,74	1244435,04
	98° 37' 41"	60,86		
541			487117,61	1244495,21
	117° 17' 37"	8,44		
542			487113,74	1244502,71
	102° 47' 19"	148,13		
543			487080,95	1244647,17
	31° 38' 25"	36,6		
544			487112,11	1244666,37
	31° 38' 38"	14,45		
545			487124,41	1244673,95
	25° 32' 06"	29,86		
546			487151,35	1244686,82
	12° 55' 32"	17,39		
547			487168,3	1244690,71
	6° 10' 00"	4,38		
548			487172,65	1244691,18
	8° 30' 35"	67,64		
549			487239,55	1244701,19
	289° 49' 36"	50,65		
550			487256,73	1244653,54
	285° 56' 43"	23,88		
551			487263,29	1244630,58
	278° 35' 34"	20,15		
552			487266,3	1244610,66
	280° 54' 53"	13,36		
553			487268,83	1244597,54
	278° 53' 05"	4,4		
554			487269,51	1244593,19
	282° 38' 48"	33,71		
555			487276,89	1244560,3
	280° 52' 16"	34,84		
556			487283,46	1244526,09
	274° 37' 41"	2,11		
557			487283,63	1244523,99

Название (номер) межевого знака	Дирекционные углы (град. мин. сек.)	Длина линии(м)	X координата	Y координата
	275° 28' 39"	5,13		
558			487284,12	1244518,88
	278° 54' 14"	9,95		
559			487285,66	1244509,05
	280° 02' 23"	82,54		
560			487300,05	1244427,77
	207° 53' 55"	65,14		
561			487242,48	1244397,29
	297° 20' 16"	153,19		
562			487312,83	1244261,21
	286° 36' 20"	6,44		
563			487314,67	1244255,04
	286° 39' 25"	18,14		
564			487319,87	1244237,66
	294° 30' 53"	170,75		
565			487390,72	1244082,3
	353° 35' 52"	120,53		
566			487510,5	1244068,86
	359° 06' 39"	112,77		
567			487623,26	1244067,11
	45° 31' 52"	51,12		
568			487659,07	1244103,59
	5° 47' 47"	124,27		
569			487782,7	1244116,14
	69° 51' 29"	260,64		
570			487872,45	1244360,84
	62° 20' 55"	8,96		
571			487876,61	1244368,78
	69° 04' 21"	147,82		
572			487929,41	1244506,85
	102° 52' 10"	327,93		
573			487856,37	1244826,54
	131° 19' 04"	65,4		
574			487813,19	1244875,66
	147° 04' 47"	205,81		
575			487640,43	1244987,51

Название (номер) межевого знака	Дирекционные углы (град. мин. сек.)	Длина линии(м)	X координата	Y координата
	155° 41' 55"	122,05		
576			487529,19	1245037,74
	117° 12' 46"	141,22		
577			487464,61	1245163,33
	125° 35' 37"	101,37		
578			487405,61	1245245,76
	72° 50' 27"	78,4		
579			487428,74	1245320,67
	76° 28' 42"	306,87		
580			487500,49	1245619,03
	79° 17' 11"	266,6		
581			487550,05	1245880,98
	84° 32' 34"	178,96		
582			487567,07	1246059,13
	84° 58' 03"	117,19		
583			487577,35	1246175,87
	336° 12' 32"	154,41		
584			487718,64	1246113,58
	71° 58' 47"	218,07		
585			487786,1	1246320,95
	336° 20' 39"	242,5		
586			488008,22	1246223,65
	75° 51' 42"	280,15		
587			488076,65	1246495,31
	74° 29' 36"	72,12		
588			488095,93	1246564,8
	1° 13' 01"	82,4		
589			488178,31	1246566,55
	323° 16' 36"	149,43		
590			488298,08	1246477,2
	323° 38' 05"	286,59		
591			488528,86	1246307,27
	324° 19' 20"	176,23		
592			488672,01	1246204,49
	45° 32' 51"	71,77		
593			488722,27	1246255,72

Название (номер) межевого знака	Дирекционные углы (град. мин. сек.)	Длина линии(м)	X координата	Y координата
	70° 32' 30"	72,95		
594			488746,57	1246324,5
	78° 58' 31"	167,86		
595			488778,67	1246489,26
	78° 08' 29"	191,05		
596			488817,93	1246676,23
	80° 14' 20"	197,71		
597			488851,45	1246871,08
	85° 50' 29"	293,72		
598			488872,75	1247164,03
	123° 49' 05"	50,87		
599			488844,44	1247206,29
	105° 48' 44"	60,81		
600			488827,87	1247264,8
	170° 25' 33"	180,43		
601			488649,95	1247294,81
	105° 08' 21"	54,56		
602			488635,7	1247347,48
	3° 45' 50"	190,57		
603			488825,86	1247359,99
	38° 13' 31"	42,02		
604			488858,87	1247385,99
	95° 00' 05"	55,86		
605			488854	1247441,64
	93° 02' 09"	432,22		
606			488831,11	1247873,25
	345° 38' 38"	162,98		
607			488989	1247832,84
	353° 16' 12"	64,42		
608			489052,98	1247825,29
	325° 38' 54"	92,72		
609			489129,53	1247772,97
	4° 39' 05"	44,89		
610			489174,27	1247776,61
	9° 39' 33"	15,79		
611			489189,84	1247779,26

Название (номер) межевого знака	Дирекционные углы (град. мин. сек.)	Длина линии(м)	X координата	Y координата
	8° 32' 55"	9,49		
612			489199,22	1247780,67
	288° 34' 54"	19,77		
613			489205,52	1247761,93
	265° 42' 17"	33,11		
614			489203,04	1247728,91
	252° 54' 35"	33,69		
615			489193,14	1247696,71
	239° 53' 20"	47,72		
616			489169,2	1247655,43
	264° 08' 16"	56,79		
617			489163,4	1247598,94
	255° 40' 03"	35,19		
618			489154,69	1247564,85
	247° 01' 59"	46,46		
619			489136,56	1247522,07
	241° 08' 51"	115,41		
620			489080,87	1247420,99
	251° 33' 54"	85,32		
621			489053,89	1247340,05
	258° 47' 44"	75,7		
622			489039,18	1247265,79
	289° 15' 41"	99,55		
623			489072,02	1247171,81
	314° 20' 36"	47,5		
624			489105,22	1247137,84
	332° 54' 26"	40,8		
625			489141,54	1247119,26
	338° 12' 13"	42,23		
626			489180,75	1247103,58
	263° 37' 13"	59,4		
627			489174,15	1247044,55
	277° 46' 35"	27,49		
628			489177,87	1247017,31
	289° 07' 15"	21,4		
629			489184,88	1246997,09

Название (номер) межевого знака	Дирекционные углы (град. мин. сек.)	Длина линии(м)	X координата	Y координата
	305° 30' 39"	59,79		
630			489219,61	1246948,42
	271° 45' 05"	57,26		
631			489221,36	1246891,19
	263° 07' 25"	82,94		
632			489211,43	1246808,85
	268° 08' 12"	215,6		
633			489204,42	1246593,36
	262° 41' 27"	43,23		
634			489198,92	1246550,48
	256° 43' 07"	37,74		
635			489190,25	1246513,75
	243° 56' 13"	32,16		
636			489176,12	1246484,86
	279° 17' 11"	13,39		
637			489178,28	1246471,65
	250° 42' 58"	8,75		
638			489175,39	1246463,39
	212° 51' 57"	40,3		
639			489141,54	1246441,52
	238° 09' 18"	23,86		
640			489128,95	1246421,25
	247° 55' 08"	41,47		
641			489113,36	1246382,82
	261° 43' 18"	120,92		
642			489095,95	1246263,16
	262° 13' 27"	222,99		
643			489065,78	1246042,22
	335° 00' 40"	35,77		
644			489098,2	1246027,11
	338° 35' 07"	147,16		
645			489235,2	1245973,38
	338° 45' 17"	39,79		
646			489272,29	1245958,96
	351° 52' 14"	101,97		
647			489373,24	1245944,54

Название (номер) межевого знака	Дирекционные углы (град. мин. сек.)	Длина линии(м)	X координата	Y координата
	354° 26' 30"	382,93		
648			489754,37	1245907,45
	354° 55' 28"	721,84		
649			490473,38	1245843,59
	354° 53' 54"	231,66		
650			490704,12	1245822,99
	357° 38' 49"	301,03		
651			491004,9	1245810,63
	4° 20' 26"	119,44		
652			491124	1245819,67
	0° 05' 05"	121,67		
653			491245,67	1245819,85
	355° 28' 34"	42,09		
654			491287,63	1245816,53
	9° 02' 05"	13,44		
655			491300,9	1245818,64
	1° 50' 35"	161,99		
656			491462,81	1245823,85
	2° 05' 32"	56,7		
657			491519,47	1245825,92
	0° 27' 24"	395,13		
658			491914,59	1245829,07
	0° 33' 22"	173,07		
659			492087,65	1245830,75
	1° 59' 53"	290,55		
660			492378,02	1245840,88
	2° 55' 52"	283,16		
661			492660,81	1245855,36
	0° 13' 51"	201,03		
662			492861,84	1245856,17
	2° 23' 35"	223,69		
663			493085,33	1245865,51
	1° 25' 18"	202,72		
664			493287,99	1245870,54
	352° 27' 42"	147,88		
665			493434,59	1245851,14

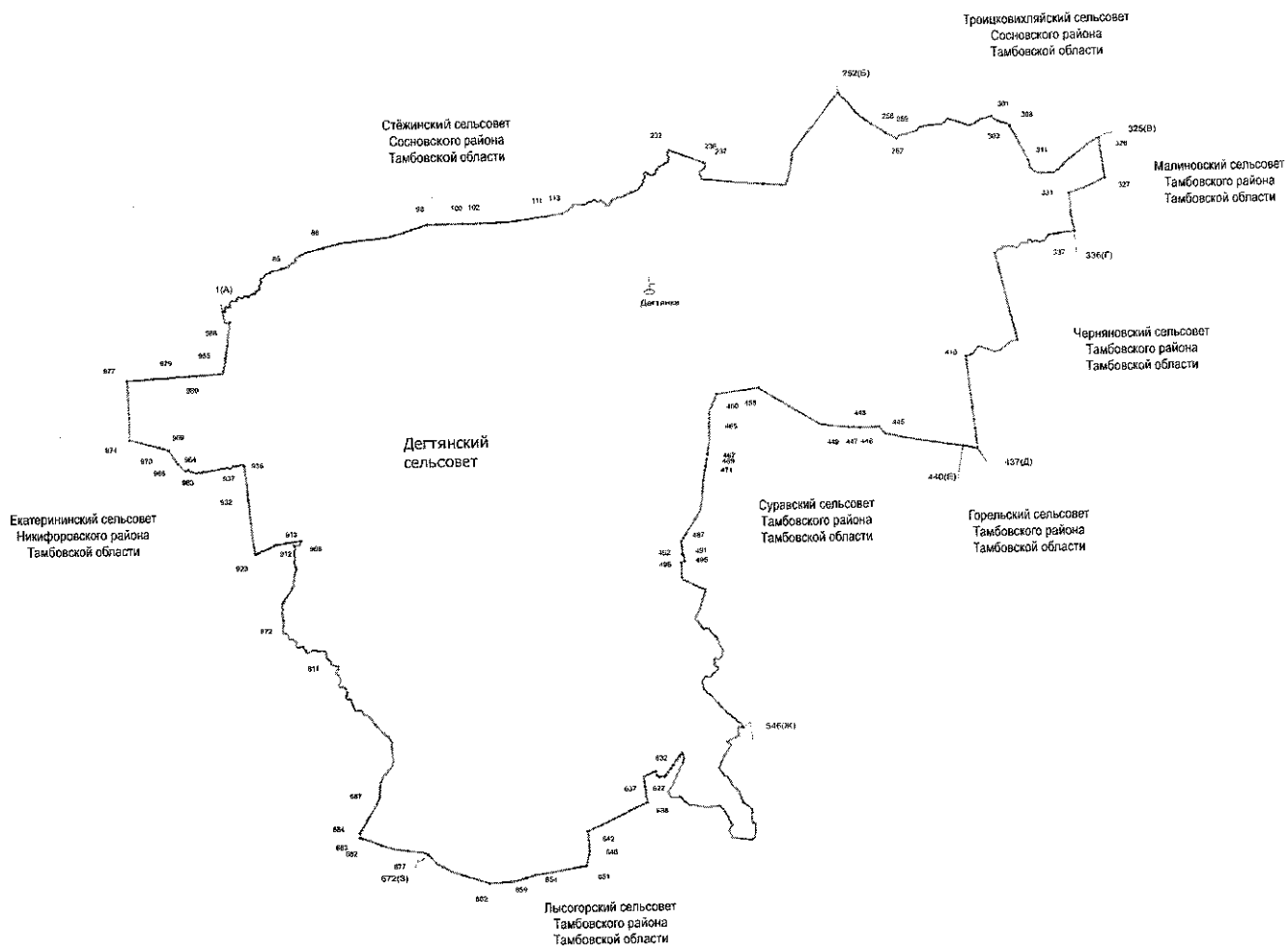


Название (номер межевого знака)	Дирекционные углы (град. мин. сек.)	Длина линии(м)	X координата	Y координата
	351° 32' 46"	134,41		
666			493567,54	1245831,38
	359° 56' 18"	334,52		
667			493902,06	1245831,02
	0° 06' 31"	379,8		
668			494281,86	1245831,74
	355° 49' 16"	7		
669			494288,84	1245831,23
	1° 08' 20"	518,24		
670			494806,98	1245841,53
	2° 15' 16"	523,69		
671			495330,26	1245862,13
	5° 45' 04"	143,9		
672			495473,44	1245876,55
	3° 34' 33"	132,12		
673			495605,3	1245884,79
	4° 43' 11"	245,25		
674			495849,72	1245904,97
	3° 51' 00"	78,49		
675			495928,03	1245910,24
	3° 05' 42"	477,48		
676			496404,81	1245936,02
	3° 21' 40"	55,95		
677			496460,66	1245939,3
	11° 48' 28"	4,74		
678			496465,3	1245940,27
	1° 14' 53"	281,89		
679			496747,12	1245946,41
	0° 07' 25"	88,11		
680			496835,23	1245946,6
	358° 03' 48"	426,7		
681			497261,69	1245932,18
	356° 44' 12"	443,56		
682			497704,53	1245906,93
	356° 40' 21"	104,75		
683			497809,1	1245900,85

Название (номер межевого знака)	Дирекционные углы (град. мин. сек.)	Длина линии(м)	X координата	Y координата
	356° 56' 59"	301,81		
684			498110,48	1245884,79
	1° 17' 31"	274,08		
1			498384,49	1245890,97

Приложение 5  
к Закону Тамбовской области «Об установлении границ  
муниципальных образований Сосновского района  
Тамбовской области и определении места нахождения  
их представительных органов и о признании  
утратившими силу отдельных положений некоторых  
законодательных актов Тамбовской области»

**Схема границ  
муниципального образования-  
Дегтянский сельсовет  
Сосновского района Тамбовской области**



**Описание границ  
муниципального образования - Дегтянский сельсовет  
Сосновского района Тамбовской области**

**I. Участок границы с муниципальным образованием - Стёжинский сельсовет Сосновского района Тамбовской области (от А до Б)**

Граница с муниципальным образованием - Стёжинский сельсовет проходит:

- от т.1(А) до т.85 по середине р. Мал. Ярославка;
- от т.85 до т.88 по пастбищному участку;
- от т.88 до т.98 по юго-восточной стороне лесополосы;
- от т.98 до т.100 по южной стороне лесополосы;
- от т.100 до т.102 по границе лесного участка;
- от т.102 до т.111 по южной стороне лесополосы;
- от т.111 до т.113 по пастбищному участку;
- от т.113 до т.232 по середине р. Грязнушка, пересекая автодорогу «Каспий» - Селезни-Сосновка»;
- от т.232 до т.236 по сенокосному участку;
- от т.236 до т.237 пересекая р. Челновая;
- от т.237 до т.252(Б) пересекая лесной массив.

**II. Участок границы с муниципальным образованием —  
Троицковихляйский сельсовет Сосновского района Тамбовской области  
(от Б до В)**

Граница с муниципальным образованием — Троицковихляйский сельсовет проходит:

- от т.252(Б) до т.258 пересекая лесной массив;
- от т.258 до т.259 пересекая автодорогу;
- от т.259 до т.262 по меже;
- от т.262 до т.301 по ручью;
- от т.301 до т.303 по краю пруда;
- от т.303 до т.308 по ручью;
- от т.308 до т.311 по северо-восточной стороне лесополосы;
- от т.311 до т.325(В) по пастбищному участку.

**III. Участок границы с муниципальным образованием —  
Малиновский сельсовет Тамбовского района Тамбовской области (от В до Г)**

Граница с муниципальным образованием — Малиновский сельсовет Тамбовского района проходит:

- от т.325(В) до т.326 по пастбищному участку;
- от т.326 до т.327 по северо-восточной стороне лесополосы;
- от т.327 до т.331 по юго-восточной стороне лесополосы;
- от т.331 до т.336(Г) по восточной стороне лесополосы.

**IV. Участок границы с муниципальным образованием — Черняновский сельсовет Тамбовского района Тамбовской области (от Г до Д)**

Граница с муниципальным образованием — Черняновский сельсовет Тамбовского района проходит:

- от т.336(Г) до т.337 по южной стороне лесополосы;
- от т.337 до т.371 по ручью;
- от т.371 до т.376 по юго-западной стороне лесополосы до ручья;
- от т.376 до т.410 по ручью;
- от т.410 до т.412 по пастбищному участку;
- от т.412 до т.428 по северо-восточной стороне лесополосы;
- от т.428 до т.429 пересекая пруд;
- от т.429 до т.432 по пастбищному участку;
- от т.432 до т.435 по юго-западной стороне лесополосы;
- от т.435 до т.437(Д) по пастбищному участку.

**V. Участок границы с муниципальным образованием - Горельский сельсовет Тамбовского района Тамбовской области (от Д до Е)**

Граница с муниципальным образованием - Горельский сельсовет Тамбовского района проходит:

- от т.437(Д) до т.440(Е) по пастбищному участку.

**VI. Участок границы с муниципальным образованием — Суравский сельсовет Тамбовского района Тамбовской области (от Е до Ж)**

Граница с муниципальным образованием — Суравский сельсовет Тамбовского района проходит:

- от т.440(Е) до т.445 по юго-западной стороне лесополосы;
- от т.445 до т.446 по северо-восточной стороне лесополосы;
- от т.446 до т.447 по северной стороне лесополосы;
- от т.447 до т.448 по границе лесного участка;
- от т.448 до т.449 по плотине;
- от т.449 до т.458 по юго-западной стороне лесополосы;
- от т.458 до т.460 по юго-восточной стороне лесополосы;
- от т.460 до т.465 по границе лесного участка;
- от т.465 до т.467 по западной стороне полевой дороги;
- от т.467 до т.469 по границе лесного участка;
- от т.469 до т.471 пересекая балку;
- от т.471 до т.487 пересекая лесной массив;
- от т.487 до т.491 по пастбищному участку;
- от т.491 до т.492 пересекая р. Сурава;
- от т.492 до т.495 по пастбищному участку;
- от т.495 до т.496 по северо-западной стороне полевой дороги;
- от т.496 до т.546(Ж) по границе лесного массива.

**VII. Участок границы с муниципальным образованием - Лысогорский сельсовет Тамбовского района Тамбовской области (от Ж до З)**

Граница с муниципальным образованием - Лысогорский сельсовет Тамбовского района проходит:

- от т.546(Ж) до т.622 по границе лесного массива;
- от т.622 до т.632 по середине р. Челновая;
- от т.632 до т.637 по пастбищному участку;
- от т.637 до т.638 по западной стороне лесополосы;
- от т.638 до т.642 по северо-западной стороне лесополосы;
- от т.642 до т.646 по западной стороне лесополосы;
- от т.646 до т.651 по юго-восточной стороне полевой дороги;
- от т.651 до т.654 по северо-западной стороне лесополосы;
- от т.654 до т.659 пересекая автодорогу "Каспий"-Селезни-Сосновка;
- от т.659 до т.662 по северной стороне лесополосы;
- от т.662 до т.672(З) между двумя лесополосами.

**VIII. Участок границы с муниципальным образованием - Екатерининский сельсовет Никифоровского района Тамбовской области (от З до А)**

Граница с муниципальным образованием - Екатерининский сельсовет Никифоровского района проходит:

- от т.672(З) до т.677 между двумя лесополосами;
- от т.677 до т.682 по северо-восточной стороне лесополосы;
- от т.682 до т.683 пересекая Татарский вал;
- от т.683 до т.684 по меже;
- от т.684 до т.687 по юго-восточной стороне полевой дороги;
- от т.687 до т.811 по ручью;
- от т.811 до т.872 по краю пруда;
- от т.872 до т.908 по ручью;
- от т.908 до т.912 по меже;
- от т.912 до т.913 по пастбищному участку, пересекая ручей;
- от т.913 до т.923 по юго-восточной стороне полевой дороги;
- от т.923 до т.932 по меже;
- от т.932 до т.936 по юго-западной стороне полевой дороги;
- от т.936 до т.937 по пастбищному участку;
- от т.937 до т.963 по ручью;
- от т.963 до т.964 пересекая ручей;
- от т.964 до т.966 по границе приусадебных земель н.п. Старое Сабурово;
- от т.966 до т.969 по меже;
- от т.969 до т.970 пересекая ручей;
- от т.970 до т.974 по меже;
- от т.974 до т.977 по восточной стороне лесополосы;
- от т.977 до т.979 по меже;

- от т.979 до т.980 пересекая р. Малая Ярославка;
- от т.980 до т.985 по меже;
- от т.985 до т. 988 по северо-западной стороне лесополосы;
- от т.988 до т.1(А) по меже до середины р. Мал. Ярославка.

**Каталог координат  
характерных точек границ муниципального образования -  
Дегтянский сельсовет Сосновского района Тамбовской области**

Название (номер) межевого знака	Дирекционные углы (град. мин. сек.)	Длина линии(м)	X координата	Y координата
1			464770,87	1219708,3
	177° 43' 10"	13,82		
2			464757,06	1219708,85
	177° 38' 48"	0,73		
3			464756,33	1219708,88
	177° 41' 24"	24,81		
4			464731,54	1219709,88
	168° 53' 21"	295,78		
5			464441,3	1219766,88
	87° 08' 01"	80,19		
6			464445,31	1219846,97
	95° 12' 34"	48,79		
7			464440,88	1219895,56
	186° 21' 57"	520,32		
8			463923,77	1219837,87
	186° 24' 37"	184,51		
9			463740,41	1219817,27
	188° 04' 46"	322,53		
10			463421,08	1219771,94
	190° 10' 06"	466,75		
11			462961,66	1219689,54
	265° 03' 16"	215,06		
12			462943,12	1219475,28
	267° 30' 01"	66,72		
13			462940,21	1219408,62
	267° 09' 20"	359,3		
14			462922,38	1219049,76
	265° 37' 29"	133,18		
15			462912,22	1218916,97
	266° 55' 22"	191,88		
16			462901,92	1218725,37
	265° 38' 58"	190,09		
17			462887,5	1218535,83
	266° 31' 00"	1661,52		
18			462786,55	1216877,38
	177° 02' 04"	517,8		
19			462269,44	1216904,17
	178° 00' 36"	533,91		
20			461735,85	1216922,71
	179° 46' 26"	674,01		
21			461061,85	1216925,37
	105° 17' 34"	544,95		
22			460918,12	1217451,02
	105° 19' 54"	178,51		
23			460870,92	1217623,18
	105° 01' 00"	294,71		
24			460794,56	1217907,83
	105° 21' 12"	23		
25			460788,47	1217930,01
	106° 24' 00"	139,72		
26			460749,02	1218064,05



Название (номер) межевого знака	Дирекционные углы (град. мин. сек.)	Длина линии(м)	X координата	Y координата
	148° 03' 08"	302,05		
27			460492,72	1218223,88
	143° 32' 20"	124,72		
28			460392,41	1218298
	146° 09' 35"	59,26		
29			460343,19	1218331
	138° 22' 25"	238,76		
30			460164,72	1218489,6
	117° 20' 48"	89,16		
31			460123,76	1218568,8
	60° 38' 32"	75,63		
32			460160,84	1218634,72
	126° 32' 52"	74,38		
33			460116,55	1218694,47
	107° 55' 08"	143,98		
34			460072,25	1218831,47
	93° 16' 14"	36,11		
35			460070,19	1218867,52
	72° 43' 19"	48,55		
36			460084,61	1218913,88
	105° 42' 31"	34,24		
37			460075,34	1218946,84
	118° 18' 03"	30,42		
38			460060,92	1218973,62
	58° 00' 09"	38,88		
39			460081,52	1219006,59
	59° 55' 14"	45,23		
40			460104,19	1219045,73
	94° 40' 19"	101,29		
41			460095,94	1219146,68
	81° 58' 00"	81,15		
42			460107,28	1219227,03
	67° 51' 52"	65,61		
43			460132	1219287,8
	90° 46' 27"	76,24		
44			460130,97	1219364,03
	82° 41' 39"	40,5		
45			460136,12	1219404,2
	73° 24' 51"	101,03		
46			460164,96	1219501,03
	88° 53' 55"	53,58		
47			460165,99	1219554,6
	72° 03' 02"	76,87		
48			460189,68	1219627,73
	101° 02' 18"	43,04		
49			460181,44	1219669,97
	88° 01' 30"	29,89		
50			460182,47	1219699,84
	68° 22' 09"	64,27		
51			460206,16	1219759,58
	100° 26' 10"	79,61		
52			460191,74	1219837,87
	72° 15' 19"	27,04		
53			460199,98	1219863,62
	50° 51' 16"	57,12		
54			460236,04	1219907,92

Название (номер) межевого знака	Дирекционные углы (град. мин. сек.)	Длина линии(м)	X координата	Y координата
	74° 03' 17"	37,49		
55			460246,34	1219943,97
	94° 55' 35"	59,97		
56			460241,19	1220003,72
	73° 15' 45"	143,06		
57			460282,39	1220140,72
	88° 39' 08"	87,58		
58			460284,45	1220228,28
	157° 25' 14"	38,28		
59			460249,1	1220242,98
	170° 01' 23"	82,71		
60			460167,64	1220257,31
	173° 54' 23"	180,96		
61			459987,7	1220276,52
	173° 03' 34"	369,26		
62			459621,15	1220321,14
	175° 31' 10"	372,5		
63			459249,79	1220350,24
	173° 37' 03"	22,49		
64			459227,44	1220352,74
	171° 06' 06"	4,01		
65			459223,48	1220353,36
	173° 57' 57"	618,81		
66			458608,1	1220418,41
	174° 20' 59"	155,91		
67			458452,95	1220433,76
	174° 19' 37"	168,84		
68			458284,94	1220450,45
	173° 04' 22"	158,19		
69			458127,9	1220469,53
	172° 53' 55"	26,94		
70			458101,17	1220472,86
	172° 07' 26"	264,54		
71			457839,13	1220509,11
	170° 08' 35"	170,63		
72			457671,02	1220538,32
	66° 43' 25"	389,94		
73			457825,11	1220896,52
	65° 37' 23"	257,79		
74			457931,51	1221131,33
	81° 28' 03"	153,8		
75			457954,33	1221283,43
	81° 27' 40"	6,94		
76			457955,36	1221290,29
	79° 46' 17"	165,23		
77			457984,7	1221452,89
	81° 44' 30"	31,61		
78			457989,24	1221484,17
	348° 50' 43"	1,45		
79			457990,66	1221483,89
	78° 27' 55"	2		
80			457991,06	1221485,85
	168° 54' 23"	1,56		
81			457989,53	1221486,15
	81° 44' 26"	39,47		
82			457995,2	1221525,21

Название (номер) межевого знака	Дирекционные углы (град. мин. сек.)	Длина линии(м)	X координата	Y координата
	83° 11' 41"	342,29		
83			458035,76	1221865,09
	169° 32' 06"	15,03		
84			458020,98	1221867,82
	198° 18' 45"	105,12		
85			457921,18	1221834,79
	259° 13' 17"	83,1		
86			457905,64	1221753,16
	259° 08' 42"	74,82		
87			457891,55	1221679,68
	161° 56' 29"	99,68		
88			457796,78	1221710,58
	208° 04' 07"	70,05		
89			457734,97	1221677,62
	172° 52' 30"	33,22		
90			457702,01	1221681,74
	197° 39' 42"	47,56		
91			457656,69	1221667,31
	163° 26' 17"	79,53		
92			457580,46	1221689,98
	181° 30' 26"	78,32		
93			457502,17	1221687,92
	211° 36' 55"	62,89		
94			457448,61	1221654,95
	164° 32' 05"	100,47		
95			457351,78	1221681,74
	173° 59' 33"	39,37		
96			457312,63	1221685,86
	142° 18' 21"	57,27		
97			457267,31	1221720,88
	172° 52' 30"	49,82		
98			457217,87	1221727,06
	198° 25' 56"	65,15		
99			457156,06	1221706,46
	199° 24' 00"	155,07		
100			457009,79	1221654,95
	174° 30' 29"	107,62		
101			456902,66	1221665,25
	214° 16' 52"	54,86		
102			456857,33	1221634,35
	190° 47' 03"	44,04		
103			456814,07	1221626,11
	163° 18' 12"	64,53		
104			456752,26	1221644,65
	190° 00' 29"	35,56		
105			456717,24	1221638,47
	223° 57' 30"	80,13		
106			456659,56	1221582,85
	190° 29' 23"	56,58		
107			456603,93	1221572,55
	223° 50' 12"	71,4		
108			456552,43	1221523,1
	206° 33' 42"	78,32		
109			456482,38	1221488,08
	208° 26' 42"	112,47		
110			456383,49	1221434,51

Название (номер) межевого знака	Дирекционные углы (град. мин. сек.)	Длина линии(м)	X координата	Y координата
	234° 27' 44"	70,88		
111			456342,29	1221376,83
	194° 02' 01"	50,97		
112			456292,84	1221364,47
	217° 41' 43"	114,56		
113			456202,19	1221294,42
	187° 25' 53"	47,78		
114			456154,81	1221288,24
	191° 18' 36"	42,02		
115			456113,61	1221280
	169° 41' 47"	92,14		
116			456022,96	1221296,48
	198° 53' 02"	82,74		
117			455944,67	1221269,7
	159° 26' 38"	35,2		
118			455911,71	1221282,06
	156° 48' 18"	62,76		
119			455854,02	1221306,78
	207° 38' 46"	48,84		
120			455810,76	1221284,12
	174° 48' 20"	45,51		
121			455765,44	1221288,24
	157° 13' 02"	32,2		
122			455735,75	1221300,71
	92° 53' 53"	14,44		
123			455735,02	1221315,13
	178° 53' 08"	152,72		
124			455582,33	1221318,1
	196° 01' 19"	92,61		
125			455493,32	1221292,54
	174° 53' 07"	61,13		
126			455432,43	1221297,99
	183° 25' 32"	54,73		
127			455377,8	1221294,72
	123° 30' 28"	38,37		
128			455356,62	1221326,71
	101° 54' 05"	57,56		
129			455344,75	1221383,03
	108° 54' 24"	36,88		
130			455332,8	1221417,92
	128° 14' 45"	29,82		
131			455314,34	1221441,34
	162° 51' 34"	42,28		
132			455273,94	1221453,8
	185° 02' 40"	35,6		
133			455238,48	1221450,67
	178° 46' 39"	50,62		
134			455187,87	1221451,75
	136° 19' 04"	22,14		
135			455171,86	1221467,04
	98° 30' 20"	30,22		
136			455167,39	1221496,93
	81° 54' 45"	49,4		
137			455174,34	1221545,84
	95° 47' 24"	30,13		
138			455171,3	1221575,82

Название (номер) межевого знака	Дирекционные углы (град. мин. сек.)	Длина линии(м)	X координата	Y координата
	117° 02' 20"	74,09		
139			455137,62	1221641,81
	114° 36' 58"	49,84		
140			455116,86	1221687,12
	167° 25' 28"	45,1		
141			455072,84	1221696,94
	192° 18' 27"	83,37		
142			454991,39	1221679,17
	89° 40' 11"	3,47		
143			454991,41	1221682,64
	158° 29' 59"	28,98		
144			454964,45	1221693,26
	135° 56' 21"	11,65		
145			454956,08	1221701,36
	156° 47' 35"	26,72		
146			454931,52	1221711,89
	116° 52' 52"	22,69		
147			454921,26	1221732,13
	77° 03' 50"	37,39		
148			454929,63	1221768,57
	73° 18' 18"	50,72		
149			454944,2	1221817,15
	77° 20' 34"	27,11		
150			454950,14	1221843,6
	88° 13' 40"	26,19		
151			454950,95	1221869,78
	103° 44' 30"	25,01		
152			454945,01	1221894,07
	133° 18' 38"	19,67		
153			454931,52	1221908,38
	170° 56' 32"	18,87		
154			454912,89	1221911,35
	184° 03' 03"	30,58		
155			454882,39	1221909,19
	139° 13' 03"	18,17		
156			454868,63	1221921,06
	121° 47' 26"	54,31		
157			454840,02	1221967,22
	171° 52' 12"	13,36		
158			454826,79	1221969,11
	201° 20' 08"	11,87		
159			454815,73	1221964,79
	215° 05' 45"	12,21		
160			454805,74	1221957,77
	138° 18' 12"	26,38		
161			454786,04	1221975,32
	111° 21' 55"	38,54		
162			454772	1222011,21
	72° 12' 44"	45,07		
163			454785,77	1222054,13
	71° 08' 34"	45,91		
164			454800,61	1222097,58
	73° 22' 51"	34,93		
165			454810,6	1222131,05
	57° 24' 01"	35,56		
166			454829,76	1222161,01

Название (номер) межевого знака	Дирекционные углы (град. мин. сек.)	Длина линии(м)	X координата	Y координата
	80° 33' 06"	33,93		
167			454835,33	1222194,48
	82° 05' 01"	24,25		
168			454838,67	1222218,5
	96° 20' 31"	36,66		
169			454834,62	1222254,94
	112° 45' 17"	41,86		
170			454818,43	1222293,54
	107° 05' 03"	43,2		
171			454805,74	1222334,83
	91° 13' 43"	36,38		
172			454804,96	1222371,2
	66° 55' 48"	35,65		
173			454818,93	1222404
	75° 07' 43"	30,78		
174			454826,83	1222433,75
	114° 08' 31"	38,61		
175			454811,04	1222468,98
	115° 07' 12"	42,92		
176			454792,82	1222507,84
	124° 23' 00"	41,95		
177			454769,13	1222542,46
	141° 50' 13"	21,62		
178			454752,13	1222555,82
	181° 25' 40"	26,09		
179			454726,05	1222555,17
	210° 29' 25"	19,93		
180			454708,88	1222545,06
	181° 23' 39"	32,06		
181			454676,83	1222544,28
	169° 41' 43"	27,17		
182			454650,1	1222549,14
	152° 04' 10"	57,04		
183			454599,7	1222575,86
	132° 00' 00"	26,62		
184			454581,89	1222595,64
	127° 38' 53"	100,74		
185			454520,36	1222675,4
	164° 34' 04"	74,67		
186			454448,38	1222695,27
	157° 55' 44"	52,05		
187			454400,14	1222714,83
	104° 30' 34"	83,38		
188			454379,25	1222795,55
	92° 14' 48"	48,47		
189			454377,35	1222843,98
	118° 08' 33"	46,3		
190			454355,51	1222884,81
	162° 15' 07"	49,86		
191			454308,02	1222900,01
	192° 51' 17"	55,51		
192			454253,9	1222887,66
	225° 38' 14"	59,77		
193			454212,11	1222844,93
	200° 34' 06"	32,45		
194			454181,73	1222833,53

Название (номер) межевого знака	Дирекционные углы (град. мин. сек.)	Длина линии(м)	X координата	Y координата
	188° 44' 55"	37,48		
195			454144,69	1222827,83
	112° 52' 21"	65,97		
196			454119,05	1222888,61
	148° 29' 24"	88,66		
197			454043,46	1222934,95
	169° 36' 24"	69,51		
198			453975,09	1222947,49
	181° 38' 14"	79,8		
199			453895,32	1222945,21
	204° 49' 36"	38,92		
200			453860	1222928,87
	233° 28' 13"	36,39		
201			453838,34	1222899,63
	173° 36' 08"	34,01		
202			453804,54	1222903,42
	148° 04' 05"	27,3		
203			453781,37	1222917,86
	125° 45' 48"	35,11		
204			453760,85	1222946,35
	90° 00' 00"	23,17		
205			453760,85	1222969,52
	81° 48' 33"	53,34		
206			453768,45	1223022,32
	110° 16' 10"	44,94		
207			453752,88	1223064,48
	139° 11' 11"	77,3		
208			453694,38	1223115
	165° 47' 14"	89,73		
209			453607,4	1223137,03
	187° 13' 37"	81,56		
210			453526,49	1223126,77
	200° 18' 21"	51,44		
211			453478,25	1223108,92
	196° 46' 37"	28,96		
212			453450,52	1223100,56
	133° 20' 36"	65,3		
213			453405,7	1223148,05
	67° 28' 16"	21,79		
214			453414,05	1223168,18
	84° 25' 27"	31,29		
215			453417,09	1223199,32
	131° 03' 20"	50,88		
216			453383,67	1223237,69
	154° 25' 08"	118,76		
217			453276,55	1223288,97
	181° 19' 58"	49,01		
218			453227,55	1223287,83
	136° 03' 41"	29,01		
219			453206,66	1223307,96
	157° 23' 46"	57,81		
220			453153,29	1223330,18
	148° 54' 08"	112,89		
221			453056,62	1223388,49
	115° 15' 51"	22,26		
222			453047,12	1223408,62

Название (номер) межевого знака	Дирекционные углы (град. мин. сек.)	Длина линии(м)	X координата	Y координата
	76° 23' 38"	24,23		
223			453052,82	1223432,17
	76° 20' 09"	41,82		
224			453062,7	1223472,81
	86° 54' 19"	42,23		
225			453064,98	1223514,98
	103° 08' 29"	35,1		
226			453057	1223549,16
	123° 02' 37"	37,61		
227			453036,49	1223580,69
	162° 49' 55"	27,03		
228			453010,66	1223588,67
	173° 17' 14"	45,51		
229			452965,46	1223593,99
	148° 04' 31"	30,88		
230			452939,25	1223610,32
	110° 23' 00"	28,37		
231			452929,37	1223636,91
	87° 08' 11"	22,82		
232			452930,51	1223659,7
	67° 33' 11"	30,83		
233			452942,28	1223688,19
	110° 03' 19"	21,02		
234			452935,07	1223707,94
	130° 26' 58"	138,77		
235			452845,04	1223813,54
	149° 22' 58"	86,51		
236			452770,59	1223857,6
	150° 43' 23"	75,33		
237			452704,88	1223894,44
	138° 15' 04"	189,39		
238			452563,58	1224020,55
	134° 35' 05"	74,14		
239			452511,54	1224073,35
	138° 36' 16"	128,11		
240			452415,44	1224158,06
	107° 00' 46"	33,77		
241			452405,56	1224190,35
	146° 11' 42"	49,82		
242			452364,16	1224218,07
	154° 29' 07"	32,2		
243			452335,1	1224231,94
	148° 05' 09"	27,3		
244			452311,93	1224246,37
	92° 30' 45"	21,67		
245			452310,98	1224268,02
	102° 11' 14"	34,2		
246			452303,76	1224301,45
	118° 26' 50"	38,67		
247			452285,34	1224335,45
	146° 57' 00"	28,55		
248			452261,41	1224351,02
	177° 12' 51"	35,18		
249			452226,27	1224352,73
	169° 52' 18"	27,01		
250			452199,68	1224357,48



Название (номер) межевого знака	Дирекционные углы (град. мин. сек.)	Длина линии(м)	X координата	Y координата
	131° 06' 15"	25,71		
251			452182,78	1224376,85
	128° 12' 17"	60,18		
252			452145,56	1224424,14
	164° 21' 57"	33,14		
253			452113,65	1224433,07
	175° 08' 01"	26,88		
254			452086,87	1224435,35
	211° 26' 13"	40,07		
255			452052,68	1224414,45
	186° 49' 31"	28,69		
256			452024,19	1224411,04
	183° 19' 11"	52,5		
257			451971,78	1224408
	163° 42' 19"	58,59		
258			451915,54	1224424,44
	163° 14' 13"	11,16		
259			451904,85	1224427,66
	179° 38' 45"	42,05		
260			451862,8	1224427,92
	188° 04' 31"	29,54		
261			451833,55	1224423,77
	175° 52' 45"	39,52		
262			451794,13	1224426,61
	181° 25' 01"	64,7		
263			451729,45	1224425,01
	171° 12' 59"	22,07		
264			451707,64	1224428,38
	159° 26' 05"	14,63		
265			451693,94	1224433,52
	141° 23' 35"	18,61		
266			451679,4	1224445,13
	145° 28' 15"	17,24		
267			451665,2	1224454,9
	173° 36' 24"	17,87		
268			451647,44	1224456,89
	186° 57' 04"	22,89		
269			451624,72	1224454,12
	186° 25' 31"	46,82		
270			451578,19	1224448,88
	199° 37' 36"	22,8		
271			451556,71	1224441,22
	207° 09' 29"	4,75		
272			451552,48	1224439,05
	205° 30' 18"	18,37		
273			451535,9	1224431,14
	182° 58' 05"	40,94		
274			451495,01	1224429,02
	194° 23' 06"	31,07		
275			451464,91	1224421,3
	209° 56' 12"	34,83		
276			451434,73	1224403,92
	226° 45' 42"	22,77		
277			451419,13	1224387,33
	209° 03' 45"	21,35		
278			451400,47	1224376,96

Название (номер) межевого знака	Дирекционные углы (град. мин. сек.)	Длина линии(м)	X координата	Y координата
	198° 23' 51"	19,39		
279			451382,07	1224370,84
	218° 32' 12"	16,71		
280			451369	1224360,43
	246° 31' 01"	16,14		
281			451362,57	1224345,63
	242° 59' 46"	19,27		
282			451353,82	1224328,46
	212° 21' 17"	22,26		
283			451335,02	1224316,55
	209° 09' 46"	50,42		
284			451290,99	1224291,98
	206° 06' 03"	48,03		
285			451247,86	1224270,85
	214° 36' 54"	26,63		
286			451225,94	1224255,72
	229° 01' 40"	18,42		
287			451213,86	1224241,81
	234° 20' 07"	29,38		
288			451196,73	1224217,94
	236° 26' 29"	21,74		
289			451184,71	1224199,82
	234° 35' 13"	25,64		
290			451169,85	1224178,92
	224° 41' 44"	17,3		
291			451157,55	1224166,75
	210° 56' 12"	21,77		
292			451138,88	1224155,56
	211° 57' 31"	29,83		
293			451113,57	1224139,77
	199° 05' 19"	34,09		
294			451081,35	1224128,62
	199° 02' 09"	55,49		
295			451028,89	1224110,52
	199° 29' 12"	28,6		
296			451001,93	1224100,98
	204° 52' 44"	19,3		
297			450984,42	1224092,86
	207° 54' 01"	30,13		
298			450957,79	1224078,76
	201° 18' 47"	21,79		
299			450937,49	1224070,84
	187° 56' 56"	67,97		
300			450870,17	1224061,44
	185° 52' 55"	30,93		
301			450839,4	1224058,27
	179° 09' 15"	34,54		
302			450804,86	1224058,78
	182° 42' 21"	44,06		
303			450760,85	1224056,7
	186° 28' 59"	22,58		
304			450738,41	1224054,15
	185° 28' 17"	88,2		
305			450650,61	1224045,74
	192° 15' 23"	23,27		
306			450627,87	1224040,8

Название (номер) межевого знака	Дирекционные углы (град. мин. сек.)	Длина линии(м)	X координата	Y координата
	179° 54' 56"	33,96		
307			450593,91	1224040,85
	191° 15' 06"	48,28		
308			450546,56	1224031,43
	203° 37' 25"	257,01		
309			450311,09	1223928,44
	211° 32' 50"	610,2		
310			449791,07	1223609,18
	211° 03' 05"	334,79		
311			449504,25	1223436,49
	177° 18' 08"	138,09		
312			449366,31	1223442,99
	111° 46' 52"	79,1		
313			449336,96	1223516,44
	110° 10' 22"	512,95		
314			449160,07	1223997,92
	109° 44' 56"	289,88		
315			449062,12	1224270,75
	110° 57' 55"	93,54		
316			449028,65	1224358,1
	99° 14' 25"	212,23		
317			448994,57	1224567,58
	98° 08' 45"	242,43		
318			448960,22	1224807,56
	95° 45' 41"	179,91		
319			448942,16	1224986,56
	96° 13' 01"	281,65		
320			448911,66	1225266,55
	116° 08' 35"	104,42		
321			448865,65	1225360,29
	124° 15' 22"	4,21		
322			448863,28	1225363,77
	117° 06' 44"	50,12		
323			448840,44	1225408,38
	138° 11' 26"	73,56		
324			448785,61	1225457,42
	141° 19' 39"	160,66		
325			448660,18	1225557,81
	142° 21' 09"	105,21		
326			448576,88	1225622,07
	123° 21' 03"	198,59		
327			448467,7	1225787,96
	121° 58' 17"	80,55		
328			448425,05	1225856,29
	124° 32' 45"	152,29		
329			448338,69	1225981,73
	108° 56' 24"	70,68		
330			448315,75	1226048,58
	109° 12' 32"	295,43		
331			448218,55	1226327,56
	108° 43' 03"	392,42		
332			448092,62	1226699,23
	108° 35' 36"	411,51		
333			447961,41	1227089,26
	86° 44' 50"	369,58		
334			447982,38	1227458,24

Название (номер) межевого знака	Дирекционные углы (град. мин. сек.)	Длина линии(м)	X координата	Y координата
	88° 27' 04"	310,38		
335			447990,77	1227768,51
	73° 31' 15"	383,69		
336			448099,61	1228136,44
	3° 28' 19"	4,79		
337			448104,39	1228136,73
	75° 00' 39"	5,1		
338			448105,71	1228141,66
	74° 31' 43"	12,78		
339			448109,12	1228153,98
	74° 28' 33"	8,41		
340			448111,37	1228162,08
	181° 52' 50"	7,31		
341			448104,06	1228161,84
	73° 18' 35"	286,46		
342			448186,33	1228436,23
	81° 19' 59"	345,81		
343			448238,44	1228778,09
	80° 00' 05"	1134,19		
344			448435,36	1229895,05
	12° 13' 26"	36,89		
345			448471,41	1229902,86
	13° 29' 48"	169,5		
346			448636,23	1229942,42
	12° 20' 13"	41,14		
347			448676,42	1229951,21
	19° 22' 12"	11,82		
348			448687,57	1229955,13
	12° 41' 24"	176,21		
349			448859,48	1229993,84
	357° 31' 11"	125,94		
350			448985,3	1229988,39
	356° 50' 31"	297,69		
351			449282,54	1229971,99
	356° 16' 52"	131,51		
352			449413,77	1229963,46
	355° 35' 17"	23,01		
353			449436,71	1229961,69
	65° 17' 44"	779,66		
354			449762,56	1230669,99
	61° 59' 29"	228,3		
355			449869,77	1230871,55
	64° 29' 37"	365,5		
356			450027,16	1231201,43
	64° 40' 53"	511,56		
357			450245,93	1231663,85
	353° 38' 52"	458,61		
358			450701,72	1231613,11
	353° 12' 16"	288,61		
359			450988,3	1231578,96
	65° 13' 54"	144,05		
360			451048,65	1231709,76
	62° 21' 38"	18,6		
361			451057,28	1231726,24
	64° 49' 28"	219,84		
362			451150,8	1231925,2

Название (номер) межевого знака	Дирекционные углы (град. мин. сек.)	Длина линии(м)	X координата	Y координата
	37° 53' 44"	7,38		
363			451156,62	1231929,73
	162° 39' 02"	37,89		
364			451120,45	1231941,03
	174° 09' 03"	61,72		
365			451059,05	1231947,32
	160° 39' 41"	47,92		
366			451013,83	1231963,19
	136° 23' 09"	43,85		
367			450982,08	1231993,44
	117° 17' 34"	31,34		
368			450967,71	1232021,29
	77° 22' 05"	15,04		
369			450971	1232035,97
	68° 25' 08"	41,54		
370			450986,28	1232074,6
	83° 39' 55"	35,26		
371			450990,17	1232109,64
	93° 33' 15"	38,71		
372			450987,77	1232148,28
	103° 29' 28"	38,49		
373			450978,79	1232185,71
	41° 09' 37"	29,57		
374			451001,05	1232205,17
	36° 02' 21"	837		
375			451677,86	1232697,61
	166° 37' 47"	222,19		
376			451461,69	1232748,99
	206° 00' 06"	457,99		
377			451050,06	1232548,21
	203° 55' 26"	73,86		
378			450982,55	1232518,26
	205° 44' 23"	46,26		
379			450940,88	1232498,17
	205° 48' 52"	64,19		
380			450883,1	1232470,22
	205° 19' 07"	33,51		
381			450852,81	1232455,89
	205° 47' 39"	100,04		
382			450762,74	1232412,36
	206° 01' 55"	76,42		
383			450694,07	1232378,82
	206° 02' 23"	21,46		
384			450674,79	1232369,4
	213° 12' 51"	170,29		
385			450532,32	1232276,12
	149° 38' 17"	57,47		
386			450482,73	1232305,17
	160° 27' 03"	52,36		
387			450433,39	1232322,69
	149° 02' 54"	40,87		
388			450398,34	1232343,71
	122° 44' 01"	42,04		
389			450375,61	1232379,07
	83° 29' 56"	25,17		
390			450378,46	1232404,08

Название (номер) межевого знака	Дирекционные углы (град. мин. сек.)	Длина линии(м)	X координата	Y координата
	100° 28' 46"	44,92		
391			450370,29	1232448,25
	85° 52' 11"	56,79		
392			450374,38	1232504,89
	73° 30' 50"	43,24		
393			450386,65	1232546,35
	81° 15' 10"	46,1		
394			450393,66	1232591,91
	97° 16' 08"	27,66		
395			450390,16	1232619,35
	109° 11' 11"	28,45		
396			450380,81	1232646,22
	137° 15' 14"	31,82		
397			450357,44	1232667,82
	148° 30' 49"	42,49		
398			450321,21	1232690,01
	158° 12' 18"	50,34		
399			450274,47	1232708,7
	124° 46' 13"	25,6		
400			450259,87	1232729,73
	129° 09' 09"	186		
401			450142,43	1232873,97
	91° 18' 56"	152,46		
402			450138,93	1233026,39
	109° 30' 57"	100,91		
403			450105,22	1233121,5
	135° 44' 51"	5,96		
404			450100,95	1233125,66
	95° 39' 02"	314,55		
405			450069,98	1233438,68
	83° 44' 34"	300,2		
406			450102,7	1233737,09
	128° 05' 36"	171,41		
407			449996,95	1233871,99
	153° 47' 12"	306,74		
408			449721,76	1234007,48
	153° 43' 57"	208,49		
409			449534,8	1234099,75
	215° 38' 36"	165,36		
410			449400,42	1234003,39
	156° 15' 53"	265,51		
411			449157,37	1234110,26
	91° 03' 25"	158,29		
412			449154,45	1234268,52
	97° 43' 20"	195,65		
413			449128,16	1234462,4
	98° 40' 57"	199,66		
414			449098,02	1234659,77
	58° 50' 47"	63,11		
415			449130,67	1234713,78
	16° 04' 28"	19,5		
416			449149,41	1234719,18
	68° 26' 40"	49,78		
417			449167,7	1234765,48
	7° 40' 41"	273,49		
418			449438,74	1234802,02

Название (номер) межевого знака	Дирекционные углы (град. мин. сек.)	Длина линии(м)	X координата	Y координата
	354° 15' 05"	140,57		
419			449578,6	1234787,94
	284° 45' 47"	103,44		
420			449604,96	1234687,91
	353° 05' 55"	226,86		
421			449830,18	1234660,65
	25° 56' 38"	98,59		
422			449918,83	1234703,78
	342° 38' 52"	90,36		
423			450005,08	1234676,83
	308° 39' 28"	90,13		
424			450061,38	1234606,45
	307° 05' 36"	92,37		
425			450117,09	1234532,77
	296° 11' 14"	21,03		
426			450126,37	1234513,9
	286° 42' 06"	65,66		
427			450145,24	1234451,01
	340° 16' 48"	84,31		
428			450224,61	1234422,56
	340° 46' 12"	184,6		
429			450398,91	1234361,76
	339° 42' 18"	69,86		
430			450464,43	1234337,53
	339° 59' 52"	48,68		
431			450510,17	1234320,88
	313° 40' 27"	146,37		
432			450611,25	1234215,01
	313° 26' 34"	101,48		
433			450681,03	1234141,33
	331° 42' 57"	158		
434			450820,17	1234066,46
	330° 09' 30"	154,92		
435			450954,55	1233989,37
	271° 45' 07"	76,54		
436			450956,89	1233912,87
	327° 54' 50"	151,71		
437			451085,43	1233832,28
	329° 32' 03"	141,67		
438			451207,54	1233760,45
	22° 13' 57"	169,78		
439			451364,7	1233824,69
	23° 43' 22"	124,01		
440			451478,23	1233874,58
	23° 43' 49"	24,05		
441			451500,25	1233884,26
	33° 45' 54"	104,01		
442			451586,72	1233942,07
	34° 49' 31"	194,3		
443			451746,22	1234053,03
	35° 14' 46"	141,66		
444			451861,91	1234134,78
	304° 00' 57"	177,54		
445			451961,23	1233987,62
	65° 14' 15"	206,44		
446			452047,7	1234175,08

Название (номер) межевого знака	Дирекционные углы (град. мин. сек.)	Длина линии(м)	X координата	Y координата
	64° 35' 03"	193,32		
447			452130,67	1234349,69
	354° 20' 41"	248,93		
448			452378,39	1234325,16
	92° 21' 58"	141,45		
449			452372,55	1234466,49
	341° 05' 42"	66,7		
450			452435,65	1234444,88
	310° 04' 54"	66,97		
451			452478,77	1234393,64
	310° 05' 11"	44,91		
452			452507,69	1234359,28
	312° 30' 23"	252,24		
453			452678,12	1234173,33
	308° 55' 00"	213,92		
454			452812,5	1234006,89
	316° 46' 25"	223,43		
455			452975,3	1233853,87
	316° 45' 10"	18,73		
456			452988,94	1233841,04
	320° 41' 55"	87,59		
457			453056,72	1233785,56
	320° 22' 09"	292,07		
458			453281,66	1233599,27
	309° 25' 53"	309,99		
459			453478,55	1233359,84
	347° 28' 37"	10,84		
460			453489,13	1233357,49
	347° 27' 36"	212,42		
461			453696,48	1233311,37
	22° 23' 10"	21,11		
462			453716	1233319,41
	25° 00' 40"	169,85		
463			453869,92	1233391,22
	101° 17' 09"	130,3		
464			453844,42	1233519
	88° 04' 25"	31,24		
465			453845,47	1233550,22
	43° 15' 21"	341,74		
466			454094,36	1233784,4
	318° 36' 53"	177,55		
467			454227,57	1233667,02
	41° 47' 13"	58,29		
468			454271,03	1233705,86
	318° 16' 22"	68,12		
469			454321,87	1233660,52
	37° 35' 12"	105,83		
470			454405,73	1233725,07
	139° 18' 26"	82,94		
471			454342,84	1233779,15
	92° 02' 49"	53,75		
472			454340,92	1233832,87
	36° 15' 38"	78,97		
473			454404,6	1233879,58
	16° 20' 37"	91,33		
474			454492,24	1233905,28



Название (номер) межевого знака	Дирекционные углы (град. мин. сек.)	Длина линии(м)	X координата	Y координата
	17° 19' 03"	17,84		
475			454509,27	1233910,59
	17° 18' 29"	96		
476			454600,92	1233939,15
	325° 49' 15"	129,94		
477			454708,42	1233866,15
	326° 06' 57"	90,08		
478			454783,2	1233815,93
	346° 03' 15"	193,85		
479			454971,34	1233769,21
	315° 01' 01"	71,86		
480			455022,17	1233718,41
	316° 44' 52"	231,83		
481			455191,02	1233559,56
	338° 17' 27"	77,35		
482			455262,88	1233530,95
	283° 20' 22"	66,4		
483			455278,2	1233466,34
	234° 01' 46"	88,94		
484			455225,96	1233394,36
	325° 27' 49"	72,11		
485			455285,36	1233353,48
	323° 44' 23"	80,09		
486			455349,94	1233306,11
	324° 28' 36"	135,67		
487			455460,36	1233227,28
	303° 55' 34"	124,58		
488			455529,89	1233123,91
	30° 18' 16"	123,84		
489			455636,81	1233186,4
	33° 32' 10"	131,07		
490			455746,06	1233258,81
	16° 47' 36"	64,69		
491			455807,99	1233277,5
	16° 14' 45"	194,13		
492			455994,37	1233331,81
	17° 11' 54"	189,6		
493			456175,49	1233387,87
	19° 49' 53"	218,63		
494			456381,15	1233462,04
	295° 19' 41"	119,52		
495			456432,28	1233354,01
	296° 28' 55"	323,22		
496			456576,41	1233064,7
	296° 40' 57"	305,6		
497			456713,64	1232791,64
	358° 34' 28"	477,53		
498			457191,02	1232779,76
	359° 00' 58"	23,29		
499			457214,31	1232779,36
	74° 29' 30"	98,29		
500			457240,59	1232874,07
	357° 37' 30"	87,11		
501			457327,63	1232870,46
	336° 25' 02"	65,59		
502			457387,74	1232844,22

Название (номер) межевого знака	Дирекционные углы (град. мин. сек.)	Длина линии(м)	X координата	Y координата
	332° 45' 50"	13,74		
503			457399,96	1232837,93
	332° 31' 52"	44,79		
504			457439,7	1232817,27
	356° 18' 48"	56,3		
505			457495,88	1232813,65
	357° 03' 36"	74,87		
506			457570,65	1232809,81
	355° 05' 06"	40,85		
507			457611,35	1232806,31
	353° 16' 04"	43,25		
508			457654,3	1232801,24
	273° 26' 36"	3,5		
509			457654,51	1232797,75
	350° 29' 19"	157,71		
510			457810,05	1232771,69
	35° 22' 04"	104,3		
511			457895,1	1232832,06
	33° 14' 45"	483,63		
512			458299,57	1233097,2
	32° 26' 29"	165,46		
513			458439,21	1233185,96
	33° 20' 06"	190,22		
514			458598,13	1233290,49
	32° 52' 00"	114,08		
515			458693,95	1233352,4
	7° 11' 22"	60,65		
516			458754,12	1233359,99
	7° 09' 50"	191,97		
517			458944,59	1233383,93
	7° 41' 13"	139,73		
518			459083,06	1233402,62
	4° 33' 26"	250,08		
519			459332,35	1233422,49
	7° 10' 30"	129,63		
520			459460,96	1233438,68
	7° 14' 28"	22,06		
521			459482,84	1233441,46
	2° 05' 12"	45,04		
522			459527,85	1233443,1
	7° 50' 48"	29,45		
523			459557,02	1233447,12
	9° 17' 36"	434,95		
524			459986,26	1233517,36
	21° 58' 39"	6,04		
525			459991,86	1233519,62
	10° 11' 32"	221,36		
526			460209,73	1233558,79
	14° 02' 10"	66,34		
527			460274,09	1233574,88
	9° 27' 48"	82,41		
528			460355,38	1233588,43
	7° 19' 25"	413,41		
529			460765,42	1233641,13
	0° 59' 02"	390,23		
530			461155,59	1233647,83

Название (номер) межевого знака	Дирекционные углы (град. мин. сек.)	Длина линии(м)	X координата	Y координата
	1° 20' 48"	102,12		
531			461257,68	1233650,23
	0° 32' 08"	39,59		
532			461297,27	1233650,6
	0° 32' 43"	145,04		
533			461442,3	1233651,98
	0° 30' 04"	132,64		
534			461574,93	1233653,14
	23° 51' 26"	566,01		
535			462092,58	1233882,07
	82° 04' 16"	501,87		
536			462161,81	1234379,14
	82° 17' 51"	748,19		
537			462262,09	1235120,58
	121° 53' 27"	552,26		
538			461970,33	1235589,48
	121° 27' 15"	360,76		
539			461782,08	1235897,23
	120° 59' 04"	170,8		
540			461694,15	1236043,66
	121° 23' 15"	722,39		
541			461317,91	1236660,34
	118° 57' 27"	215,75		
542			461213,45	1236849,12
	121° 38' 07"	119,12		
543			461150,97	1236950,54
	96° 46' 13"	475,27		
544			461094,94	1237422,5
	95° 32' 51"	98,27		
545			461085,44	1237520,31
	96° 27' 48"	244,65		
546			461057,9	1237763,41
	92° 34' 23"	155,49		
547			461050,92	1237918,74
	91° 30' 05"	190,06		
548			461045,94	1238108,73
	89° 27' 31"	550,39		
549			461051,14	1238659,1
	138° 34' 33"	279,25		
550			460841,75	1238843,86
	101° 47' 59"	240,94		
551			460792,48	1239079,71
	101° 52' 22"	258,14		
552			460739,37	1239332,33
	100° 52' 14"	500,24		
553			460645,03	1239823,59
	99° 45' 27"	611,58		
554			460541,38	1240426,32
	98° 33' 23"	696,85		
555			460437,7	1241115,41
	100° 37' 06"	56,22		
556			460427,34	1241170,67
	101° 34' 40"	283,51		
557			460370,44	1241448,41
	95° 15' 03"	85,34		
558			460362,63	1241533,39

Название (номер) межевого знака	Дирекционные углы (град. мин. сек.)	Длина линии(м)	X координата	Y координата
	353° 28' 04"	58,28		
559			460420,53	1241526,76
	353° 24' 26"	4,01		
560			460424,51	1241526,3
	353° 23' 59"	136,5		
561			460560,11	1241510,61
	353° 35' 51"	225,17		
562			460783,88	1241485,5
	352° 52' 56"	159,71		
563			460942,36	1241465,71
	353° 13' 42"	149,43		
564			461090,75	1241448,09
	354° 08' 44"	71,27		
565			461161,65	1241440,82
	352° 54' 37"	38,16		
566			461199,52	1241436,11
	354° 20' 41"	372,52		
567			461570,23	1241399,4
	353° 52' 31"	64,02		
568			461633,88	1241392,57
	353° 47' 21"	150,66		
569			461783,66	1241376,27
	354° 08' 37"	173,27		
570			461956,03	1241358,59
	354° 11' 07"	191,69		
571			462146,73	1241339,17
	354° 09' 24"	63,55		
572			462209,95	1241332,7
	353° 32' 39"	69,55		
573			462279,06	1241324,88
	354° 24' 57"	13,98		
574			462292,97	1241323,52
	353° 51' 03"	20,54		
575			462313,39	1241321,32
	353° 31' 48"	59,46		
576			462372,47	1241314,62
	353° 32' 41"	45,1		
577			462417,28	1241309,55
	354° 03' 35"	31,79		
578			462448,9	1241306,26
	353° 26' 19"	161,99		
579			462609,83	1241287,75
	353° 38' 46"	41,29		
580			462650,87	1241283,18
	353° 31' 50"	13,22		
581			462664,01	1241281,69
	354° 16' 07"	79,91		
582			462743,52	1241273,71
	353° 59' 05"	203,54		
583			462945,94	1241252,38
	354° 08' 42"	28,04		
584			462973,83	1241249,52
	354° 48' 13"	81,04		
585			463054,54	1241242,18
	74° 10' 22"	115,31		
586			463085,99	1241353,12

Название (номер) межевого знака	Дирекционные углы (град. мин. сек.)	Длина линии(м)	X координата	Y координата
	67° 01' 32"	53,7		
587			463106,95	1241402,56
	58° 44' 57"	42,1		
588			463128,79	1241438,55
	44° 50' 01"	41,39		
589			463158,14	1241467,73
	31° 45' 03"	45,82		
590			463197,1	1241491,84
	37° 46' 31"	83,55		
591			463263,14	1241543,02
	43° 10' 40"	46,47		
592			463297,03	1241574,82
	55° 05' 10"	40,9		
593			463320,44	1241608,36
	69° 32' 00"	38,98		
594			463334,07	1241644,88
	95° 46' 46"	17,38		
595			463332,32	1241662,17
	110° 44' 46"	50,81		
596			463314,32	1241709,69
	115° 47' 28"	75,48		
597			463281,48	1241777,65
	108° 19' 38"	60,55		
598			463262,44	1241835,13
	90° 00' 00"	40,7		
599			463262,44	1241875,83
	105° 33' 39"	17,59		
600			463257,72	1241892,78
	117° 36' 09"	64,47		
601			463227,85	1241949,91
	113° 25' 34"	65,5		
602			463201,81	1242010,01
	117° 06' 56"	32,58		
603			463186,96	1242039,01
	102° 05' 57"	44,13		
604			463177,71	1242082,16
	93° 19' 41"	33,25		
605			463175,78	1242115,35
	78° 10' 03"	45,16		
606			463185,04	1242159,55
	74° 29' 37"	46,42		
607			463197,45	1242204,28
	76° 27' 57"	34,31		
608			463205,48	1242237,64
	60° 50' 54"	64,21		
609			463236,76	1242293,72
	52° 54' 58"	102,27		
610			463298,43	1242375,31
	50° 58' 53"	130,42		
611			463380,54	1242476,64
	49° 23' 59"	61,2		
612			463420,37	1242523,11
	56° 22' 33"	45,74		
613			463445,7	1242561,2
	65° 46' 43"	32,37		
614			463458,98	1242590,72

Название (номер) межевого знака	Дирекционные углы (град. мин. сек.)	Длина линии(м)	X координата	Y координата
	73° 31' 53"	38,8		
615			463469,98	1242627,93
	77° 08' 39"	40,85		
616			463479,07	1242667,76
	69° 11' 05"	39,82		
617			463493,22	1242704,98
	78° 17' 06"	24,97		
618			463498,29	1242729,43
	88° 10' 13"	43,53		
619			463499,68	1242772,94
	346° 12' 42"	274,15		
620			463765,93	1242707,6
	345° 01' 48"	239,79		
621			463997,58	1242645,66
	346° 04' 21"	540,36		
622			464522,05	1242515,6
	346° 36' 47"	927,37		
623			465424,22	1242300,89
	347° 16' 57"	622,09		
624			466031,05	1242163,94
	50° 11' 30"	27,12		
625			466048,41	1242184,77
	38° 58' 00"	74,67		
626			466106,47	1242231,73
	64° 31' 12"	89,98		
627			466145,18	1242312,96
	74° 02' 33"	32,34		
628			466154,07	1242344,05
	41° 58' 47"	46,03		
629			466188,29	1242374,84
	44° 28' 35"	28,63		
630			466208,72	1242394,9
	92° 03' 33"	25,33		
631			466207,81	1242420,21
	96° 54' 47"	26,84		
632			466204,58	1242446,85
	82° 25' 04"	139,15		
633			466222,94	1242584,78
	94° 22' 09"	80,33		
634			466216,82	1242664,88
	117° 41' 07"	76,62		
635			466181,22	1242732,73
	106° 34' 54"	54,56		
636			466165,65	1242785,02
	62° 38' 41"	36,32		
637			466182,34	1242817,28
	34° 38' 28"	74,36		
638			466243,52	1242859,55
	43° 29' 45"	59,8		
639			466286,9	1242900,71
	62° 14' 25"	71,65		
640			466320,27	1242964,11
	91° 07' 15"	56,75		
641			466319,16	1243020,85
	121° 38' 51"	56,19		
642			466289,68	1243068,68

Название (номер) межевого знака	Дирекционные углы (град. мин. сек.)	Длина линии(м)	X координата	Y координата
	97° 07' 19"	22,42		
643			466286,9	1243090,93
	40° 58' 23"	55,99		
644			466329,17	1243127,64
	20° 32' 51"	47,52		
645			466373,67	1243144,32
	70° 33' 43"	60,16		
646			466393,69	1243201,05
	141° 36' 38"	109,27		
647			466308,04	1243268,91
	113° 58' 04"	10,95		
648			466303,59	1243278,92
	41° 25' 23"	50,44		
649			466341,41	1243312,29
	70° 15' 36"	46,1		
650			466356,98	1243355,68
	99° 05' 28"	56,33		
651			466348,08	1243411,3
	112° 06' 32"	76,84		
652			466319,16	1243482,49
	63° 02' 55"	73,63		
653			466352,53	1243548,12
	98° 44' 46"	58,53		
654			466343,63	1243605,97
	40° 57' 59"	55,99		
655			466385,91	1243642,68
	30° 43' 38"	78,56		
656			466453,44	1243682,82
	29° 19' 43"	85,34		
657			466527,84	1243724,62
	80° 01' 51"	169,48		
658			466557,18	1243891,54
	83° 32' 03"	601,01		
659			466624,86	1244488,73
	348° 56' 07"	446,55		
660			467063,11	1244403,03
	355° 39' 44"	306,08		
661			467368,31	1244379,88
	356° 47' 38"	178,98		
662			467547,01	1244369,87
	356° 46' 39"	19,39		
663			467566,37	1244368,78
	355° 08' 02"	158,32		
664			467724,12	1244355,35
	69° 56' 31"	262,35		
665			467814,1	1244601,79
	70° 13' 51"	295,39		
666			467914,01	1244879,77
	64° 49' 36"	277,46		
667			468032,03	1245130,88
	65° 10' 03"	292,14		
668			468154,72	1245396,01
	352° 40' 54"	925,58		
669			469072,76	1245278,11
	352° 29' 07"	255,01		
670			469325,58	1245244,76

Название (номер) межевого знака	Дирекционные углы (град. мин. сек.)	Длина линии(м)	X координата	Y координата
	244° 18' 13"	41,01		
671			469307,8	1245207,81
	238° 25' 26"	329,32		
672			469135,36	1244927,25
	233° 00' 38"	503,25		
673			468832,57	1244525,28
	240° 20' 01"	37,11		
674			468814,2	1244493,03
	232° 28' 22"	240,42		
675			468667,75	1244302,36
	222° 08' 13"	185,88		
676			468529,91	1244177,65
	218° 03' 36"	41,31		
677			468497,38	1244152,18
	229° 56' 26"	236,88		
678			468344,93	1243970,88
	264° 43' 28"	268,96		
679			468320,2	1243703,06
	272° 16' 19"	244,44		
680			468329,89	1243458,81
	304° 35' 16"	266,99		
681			468481,45	1243239,01
	300° 20' 31"	38,56		
682			468500,93	1243205,73
	10° 56' 20"	126,63		
683			468625,26	1243229,76
	331° 34' 42"	103,24		
684			468716,06	1243180,62
	332° 28' 11"	764,01		
685			469393,56	1242827,48
	330° 18' 07"	303,58		
686			469657,26	1242677,08
	336° 56' 00"	60,46		
687			469712,89	1242653,39
	299° 20' 34"	199,7		
688			469810,75	1242479,31
	278° 07' 38"	29,14		
689			469814,87	1242450,46
	240° 48' 09"	40,12		
690			469795,3	1242415,44
	293° 29' 15"	29,16		
691			469806,92	1242388,7
	359° 50' 16"	14,13		
692			469821,05	1242388,66
	329° 51' 31"	36,92		
693			469852,98	1242370,12
	286° 28' 29"	76,27		
694			469874,61	1242296,98
	288° 52' 23"	86		
695			469902,43	1242215,6
	317° 42' 55"	52,39		
696			469941,19	1242180,35
	307° 34' 27"	19,2		
697			469952,9	1242165,13
	328° 17' 55"	41,16		
698			469987,92	1242143,5



Название (номер) межевого знака	Дирекционные углы (град. мин. сек.)	Длина линии(м)	X координата	Y координата
	281° 00' 02"	37,78		
699			469995,13	1242106,41
	262° 08' 48"	60,31		
700			469986,89	1242046,67
	248° 19' 40"	86,46		
701			469954,96	1241966,32
	257° 06' 28"	87,71		
702			469935,39	1241880,82
	251° 34' 01"	91,21		
703			469906,55	1241794,29
	247° 17' 51"	61,41		
704			469882,85	1241737,64
	238° 49' 54"	195,03		
705			469781,91	1241570,76
	251° 57' 39"	125		
706			469743,2	1241451,9
	274° 45' 03"	29,82		
707			469745,67	1241422,18
	295° 13' 29"	36,32		
708			469761,15	1241389,32
	296° 30' 14"	83,83		
709			469798,56	1241314,3
	288° 56' 36"	115,85		
710			469836,17	1241204,72
	286° 42' 23"	396,39		
711			469950,12	1240825,06
	222° 41' 40"	43,42		
712			469918,21	1240795,62
	222° 02' 55"	109,46		
713			469836,93	1240722,31
	237° 17' 01"	61,85		
714			469803,5	1240670,27
	268° 45' 15"	122,34		
715			469800,84	1240547,96
	270° 57' 19"	56,99		
716			469801,79	1240490,98
	252° 22' 24"	82,49		
717			469776,81	1240412,36
	265° 33' 49"	50,29		
718			469772,92	1240362,22
	267° 44' 27"	67,48		
719			469770,26	1240294,79
	261° 15' 22"	92,42		
720			469756,21	1240203,44
	261° 18' 38"	110,67		
721			469739,49	1240094,04
	267° 38' 55"	41,43		
722			469737,79	1240052,64
	256° 35' 39"	58,19		
723			469724,3	1239996,04
	211° 59' 29"	60,82		
724			469672,72	1239963,82
	223° 44' 55"	67,03		
725			469624,3	1239917,47
	256° 34' 51"	57,65		
726			469610,92	1239861,39

Название (номер) межевого знака	Дирекционные углы (град. мин. сек.)	Длина линии(м)	X координата	Y координата
	251° 25' 21"	143,67		
727			469565,15	1239725,21
	259° 26' 58"	80,94		
728			469550,33	1239645,64
	236° 41' 55"	62,95		
729			469515,77	1239593,03
	270° 36' 59"	105,04		
730			469516,9	1239488
	254° 38' 55"	39,09		
731			469506,55	1239450,3
	237° 26' 27"	45,52		
732			469482,05	1239411,93
	230° 01' 27"	111,51		
733			469410,41	1239326,48
	298° 44' 07"	295,59		
734			469552,52	1239067,29
	216° 33' 45"	5,59		
735			469548,03	1239063,96
	298° 36' 51"	49,65		
736			469571,81	1239020,37
	305° 18' 05"	25,65		
737			469586,63	1238999,44
	303° 04' 56"	362,92		
738			469784,73	1238695,35
	302° 51' 17"	128,02		
739			469854,18	1238587,81
	305° 33' 29"	108,49		
740			469917,27	1238499,55
	305° 34' 15"	307,87		
741			470096,36	1238249,13
	318° 24' 46"	290,06		
742			470313,31	1238056,6
	318° 24' 45"	636		
743			470789	1237634,45
	218° 38' 26"	748,5		
744			470204,36	1237167,06
	217° 52' 52"	341,44		
745			469934,87	1236957,41
	219° 25' 52"	428,89		
746			469603,6	1236685
	219° 20' 32"	556,37		
747			469173,32	1236332,29
	218° 30' 02"	97,76		
748			469096,81	1236271,43
	187° 34' 23"	360,8		
749			468739,16	1236223,88
	193° 15' 58"	492,34		
750			468259,96	1236110,9
	210° 56' 06"	146,32		
751			468134,45	1236035,68
	274° 19' 21"	799,65		
752			468194,72	1235238,3
	273° 57' 17"	755,73		
753			468246,84	1234484,37
	276° 38' 14"	929,99		
754			468354,33	1233560,61

Название (номер) межевого знака	Дирекционные углы (град. мин. сек.)	Длина линии(м)	X координата	Y координата
	342° 32' 32"	226,03		
755			468569,95	1233492,8
	65° 47' 57"	169,66		
756			468639,5	1233647,55
	15° 29' 52"	158,79		
757			468792,52	1233689,98
	298° 07' 58"	85		
758			468832,6	1233615,02
	288° 53' 50"	122,67		
759			468872,33	1233498,96
	293° 35' 43"	195,59		
760			468950,62	1233319,72
	291° 08' 30"	165,66		
761			469010,37	1233165,21
	290° 59' 22"	540,62		
762			469204,02	1232660,46
	289° 10' 44"	25,08		
763			469212,26	1232636,77
	204° 44' 30"	130,43		
764			469093,8	1232582,18
	176° 25' 25"	16,51		
765			469077,32	1232583,21
	147° 43' 28"	69,44		
766			469018,61	1232620,29
	166° 33' 15"	48,73		
767			468971,22	1232631,62
	194° 55' 53"	31,98		
768			468940,32	1232623,38
	212° 00' 19"	19,43		
769			468923,84	1232613,08
	188° 36' 47"	34,39		
770			468889,84	1232607,93
	213° 41' 24"	37,14		
771			468858,94	1232587,33
	251° 09' 04"	44,63		
772			468844,52	1232545,09
	225° 00' 00"	62,64		
773			468800,23	1232500,8
	249° 26' 52"	52,81		
774			468781,69	1232451,35
	254° 27' 59"	57,73		
775			468766,23	1232395,73
	236° 39' 33"	46,85		
776			468740,48	1232356,59
	227° 23' 29"	69,99		
777			468693,1	1232305,08
	203° 11' 29"	31,39		
778			468664,25	1232292,72
	220° 36' 05"	47,48		
779			468628,2	1232261,82
	201° 22' 14"	50,88		
780			468580,82	1232243,28
	192° 15' 35"	24,25		
781			468557,12	1232238,13
	226° 55' 05"	43,73		
782			468527,25	1232206,19

Название (номер) межевого знака	Дирекционные углы (град. мин. сек.)	Длина линии(м)	X координата	Y координата
	246° 22' 14"	35,98		
783			468512,83	1232173,23
	259° 30' 37"	56,58		
784			468502,53	1232117,6
	284° 24' 00"	78,69		
785			468522,1	1232041,38
	319° 23' 52"	66,49		
786			468572,58	1231998,11
	305° 54' 35"	36,88		
787			468594,21	1231968,24
	277° 45' 55"	22,87		
788			468597,3	1231945,58
	220° 48' 54"	29,94		
789			468574,64	1231926,01
	210° 58' 03"	54,07		
790			468528,28	1231898,19
	180° 00' 00"	14,42		
791			468513,86	1231898,19
	141° 45' 21"	43,28		
792			468479,87	1231924,98
	166° 30' 15"	26,48		
793			468454,12	1231931,16
	183° 21' 56"	35,09		
794			468419,09	1231929,1
	211° 36' 27"	31,44		
795			468392,31	1231912,62
	218° 22' 54"	31,53		
796			468367,59	1231893,04
	198° 26' 06"	26,06		
797			468342,87	1231884,8
	186° 57' 05"	42,55		
798			468300,63	1231879,65
	209° 17' 29"	48,42		
799			468258,4	1231855,96
	198° 26' 06"	26,06		
800			468233,68	1231847,72
	193° 14' 00"	18		
801			468216,16	1231843,6
	231° 42' 35"	24,93		
802			468200,71	1231824,03
	218° 09' 26"	18,34		
803			468186,29	1231812,7
	229° 11' 51"	29,95		
804			468166,72	1231790,03
	215° 13' 03"	21,43		
805			468149,21	1231777,67
	244° 39' 14"	21,65		
806			468139,94	1231758,1
	219° 48' 20"	24,13		
807			468121,4	1231742,65
	197° 55' 23"	36,82		
808			468086,37	1231731,32
	234° 46' 57"	21,43		
809			468074,01	1231713,81
	248° 11' 55"	33,28		
810			468061,65	1231682,91

Название (номер) межевого знака	Дирекционные углы (град. мин. сек.)	Длина линии(м)	X координата	Y координата
	243° 26' 33"	34,56		
811			468046,2	1231652
	252° 53' 50"	28,02		
812			468037,96	1231625,22
	243° 58' 13"	49,29		
813			468016,33	1231580,93
	264° 59' 16"	58,95		
814			468011,18	1231522,21
	252° 45' 31"	31,28		
815			468001,91	1231492,34
	232° 47' 57"	107,34		
816			467937,01	1231406,84
	265° 42' 39"	41,32		
817			467933,92	1231365,64
	249° 47' 05"	20,87		
818			467926,71	1231346,06
	230° 31' 39"	45,37		
819			467897,87	1231311,04
	247° 16' 28"	48,02		
820			467879,32	1231266,75
	254° 44' 51"	58,73		
821			467863,87	1231210,09
	272° 07' 16"	27,83		
822			467864,9	1231182,28
	307° 34' 07"	16,89		
823			467875,2	1231168,89
	315° 01' 03"	23,31		
824			467891,69	1231152,41
	276° 42' 35"	17,63		
825			467893,75	1231134,9
	219° 15' 53"	14,65		
826			467882,41	1231125,63
	227° 29' 50"	50,31		
827			467848,42	1231088,54
	241° 30' 16"	41,02		
828			467828,85	1231052,49
	253° 54' 43"	55,75		
829			467813,4	1230998,92
	228° 21' 59"	24,81		
830			467796,92	1230980,38
	213° 40' 50"	33,43		
831			467769,1	1230961,84
	217° 18' 14"	27,19		
832			467747,47	1230945,36
	216° 52' 12"	46,35		
833			467710,39	1230917,55
	208° 45' 13"	36,42		
834			467678,46	1230900,03
	164° 20' 34"	26,75		
835			467652,7	1230907,25
	225° 01' 51"	13,12		
836			467643,43	1230897,97
	268° 10' 19"	96,87		
837			467640,34	1230801,15
	333° 26' 06"	16,12		
838			467654,76	1230793,94

Название (номер) межевого знака	Дирекционные углы (град. мин. сек.)	Длина линии(м)	X координата	Y координата
	348° 40' 40"	36,78		
839			467690,82	1230786,72
	323° 07' 48"	36,05		
840			467719,66	1230765,09
	304° 17' 13"	27,43		
841			467735,11	1230742,43
	279° 16' 21"	51,14		
842			467743,35	1230691,96
	338° 44' 58"	19,89		
843			467761,89	1230684,75
	345° 03' 21"	31,99		
844			467792,8	1230676,5
	311° 25' 25"	23,35		
845			467808,25	1230658,99
	273° 10' 47"	18,57		
846			467809,28	1230640,45
	214° 22' 25"	47,43		
847			467770,13	1230613,67
	235° 37' 11"	23,71		
848			467756,74	1230594,1
	263° 39' 41"	37,32		
849			467752,62	1230557,01
	304° 59' 31"	25,15		
850			467767,04	1230536,41
	315° 00' 42"	34,97		
851			467791,77	1230511,69
	296° 33' 54"	23,03		
852			467802,07	1230491,09
	270° 00' 00"	43,27		
853			467802,07	1230447,82
	238° 14' 26"	25,44		
854			467788,68	1230426,19
	229° 38' 56"	50,16		
855			467756,2	1230387,96
	271° 56' 32"	62,56		
856			467758,32	1230325,44
	235° 17' 21"	115,36		
857			467692,63	1230230,61
	270° 00' 00"	11,13		
858			467692,63	1230219,48
	304° 41' 22"	25,13		
859			467706,93	1230198,82
	268° 36' 08"	21,73		
860			467706,4	1230177,1
	235° 10' 49"	29,69		
861			467689,45	1230152,73
	177° 31' 48"	7,66		
862			467681,8	1230153,06
	267° 56' 59"	21,24		
863			467681,04	1230131,83
	265° 59' 05"	8,14		
864			467680,47	1230123,71
	264° 09' 14"	50,07		
865			467675,37	1230073,9
	275° 50' 20"	91,12		
866			467684,64	1229983,25

Название (номер) межевого знака	Дирекционные углы (град. мин. сек.)	Длина линии(м)	X координата	Y координата
	292° 37' 12"	53,56		
867			467705,24	1229933,81
	258° 01' 38"	34,76		
868			467698,03	1229899,81
	226° 19' 32"	62,66		
869			467654,76	1229854,49
	161° 33' 54"	29,31		
870			467626,95	1229863,76
	199° 00' 54"	17,8		
871			467610,12	1229857,96
	268° 04' 11"	50,77		
872			467608,41	1229807,22
	253° 58' 37"	21,27		
873			467602,54	1229786,78
	243° 27' 02"	16,51		
874			467595,16	1229772,01
	220° 35' 05"	22,69		
875			467577,93	1229757,25
	189° 58' 46"	17,48		
876			467560,71	1229754,22
	221° 56' 42"	25,21		
877			467541,96	1229737,37
	230° 25' 35"	43,97		
878			467513,95	1229703,48
	251° 17' 08"	33,07		
879			467503,34	1229672,16
	231° 28' 59"	64,5		
880			467463,17	1229621,69
	243° 50' 51"	63,98		
881			467434,97	1229564,26
	252° 32' 01"	26,19		
882			467427,11	1229539,28
	261° 39' 29"	348,77		
883			467376,51	1229194,2
	261° 36' 00"	137,87		
884			467356,37	1229057,81
	262° 29' 26"	466,68		
885			467295,38	1228595,13
	261° 47' 22"	157,34		
886			467272,91	1228439,4
	263° 21' 58"	192,94		
887			467250,62	1228247,75
	263° 07' 17"	295,75		
888			467215,2	1227954,13
	268° 25' 00"	266,74		
889			467207,83	1227687,49
	268° 04' 55"	152,68		
890			467202,72	1227534,9
	270° 04' 33"	52,96		
891			467202,79	1227481,94
	268° 12' 12"	226,44		
892			467195,69	1227255,61
	269° 18' 33"	62,21		
893			467194,94	1227193,4
	268° 51' 20"	145,7		
894			467192,03	1227047,73

Название (номер межевого знака)	Дирекционные углы (град. мин. сек.)	Длина линии(м)	X координата	Y координата
	268° 55' 47"	374,24		
895			467185,04	1226673,56
	269° 40' 11"	714,89		
896			467180,92	1225958,68
	268° 32' 38"	243,18		
897			467174,74	1225715,58
	253° 01' 27"	613,9		
898			466995,5	1225128,43
	250° 54' 31"	170,05		
899			466939,88	1224967,73
	255° 10' 25"	434,75		
900			466828,63	1224547,45
	264° 36' 02"	678,75		
901			466764,76	1223871,71
	261° 40' 46"	104,69		
902			466749,61	1223768,12
	264° 50' 22"	194,89		
903			466732,08	1223574,02
	263° 45' 21"	253,11		
904			466704,55	1223322,41
	263° 28' 45"	173,12		
905			466684,89	1223150,41
	256° 30' 49"	268,34		
906			466622,31	1222889,47
	255° 59' 59"	224,28		
907			466568,05	1222671,85
	255° 17' 04"	546,53		
908			466429,22	1222143,25
	242° 49' 59"	346,51		
909			466271,01	1221834,97
	159° 33' 55"	63,07		
910			466211,91	1221856,99
	216° 50' 43"	23,18		
911			466193,36	1221843,09
	189° 01' 45"	36,96		
912			466156,86	1221837,29
	254° 58' 46"	98,39		
913			466131,36	1221742,26
	233° 01' 38"	64,56		
914			466092,53	1221690,68
	214° 45' 25"	34,56		
915			466064,14	1221670,98
	200° 08' 16"	37,03		
916			466029,37	1221658,23
	257° 22' 41"	28,69		
917			466023,1	1221630,23
	270° 00' 00"	30,9		
918			466023,1	1221599,33
	248° 41' 12"	45,34		
919			466006,62	1221557,09
	276° 34' 55"	26,96		
920			466009,71	1221530,31
	234° 20' 12"	58,32		
921			465975,71	1221482,93
	271° 19' 55"	44,31		
922			465976,74	1221438,63



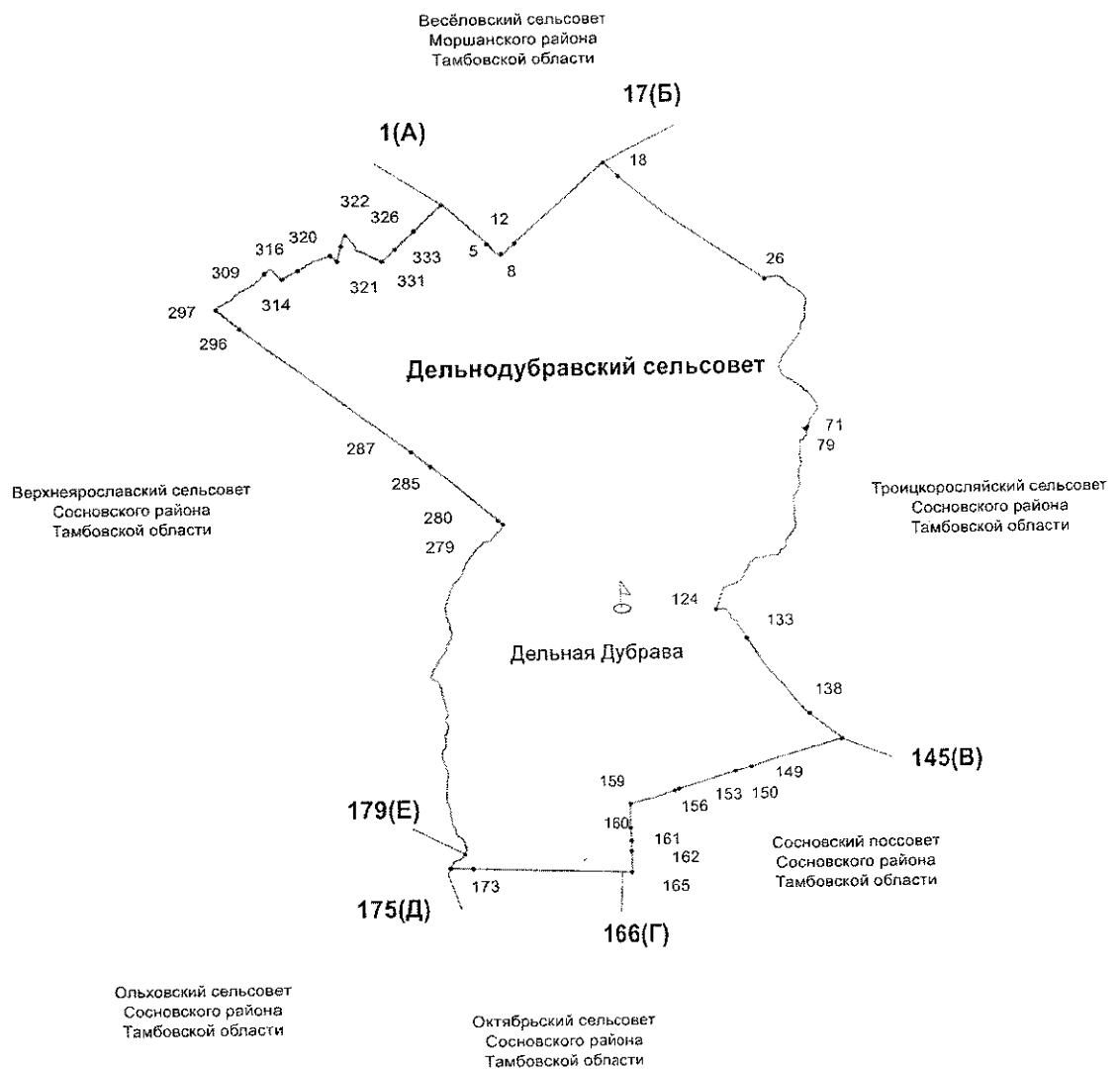
Название (номер) межевого знака	Дирекционные углы (град. мин. сек.)	Длина линии(м)	X координата	Y координата
	252° 29' 48"	140,41		
923			465934,51	1221304,72
	255° 34' 45"	37,22		
924			465925,24	1221268,67
	270° 00' 00"	47,39		
925			465925,24	1221221,28
	253° 12' 06"	57,02		
926			465908,76	1221166,69
	239° 44' 26"	71,56		
927			465872,7	1221104,88
	261° 30' 40"	69,77		
928			465862,4	1221035,87
	234° 48' 17"	141,18		
929			465781,03	1220920,5
	221° 36' 10"	12,41		
930			465771,75	1220912,26
	222° 12' 52"	59,8		
931			465727,46	1220872,08
	229° 36' 00"	63,57		
932			465686,26	1220823,67
	201° 21' 45"	25,45		
933			465662,56	1220814,4
	165° 31' 47"	65,95		
934			465598,7	1220830,88
	197° 52' 43"	33,55		
935			465566,77	1220820,58
	224° 59' 25"	42,25		
936			465536,89	1220790,71
	201° 02' 15"	28,69		
937			465510,11	1220780,41
	181° 16' 23"	46,36		
938			465463,76	1220779,38
	202° 56' 33"	29,09		
939			465436,97	1220768,04
	154° 12' 54"	33,17		
940			465407,1	1220782,47
	216° 24' 12"	24,31		
941			465387,53	1220768,04
	228° 56' 43"	42,34		
942			465359,72	1220736,11
	265° 36' 05"	40,29		
943			465356,63	1220695,94
	238° 14' 26"	25,44		
944			465343,24	1220674,31
	169° 30' 44"	28,29		
945			465315,42	1220679,46
	203° 37' 46"	17,99		
946			465298,94	1220672,25
	237° 23' 27"	30,58		
947			465282,46	1220646,49
	270° 00' 00"	48,41		
948			465282,46	1220598,08
	251° 33' 54"	39,09		
949			465270,1	1220561
	232° 10' 48"	51,99		
950			465238,22	1220519,93

Название (номер) межевого знака	Дирекционные углы (град. мин. сек.)	Длина линии(м)	X координата	Y координата
	231° 26' 15"	4,6		
951			465235,35	1220516,33
	208° 36' 15"	29,28		
952			465209,64	1220502,31
	220° 18' 39"	28,89		
953			465187,61	1220483,62
	263° 30' 36"	29,55		
954			465184,27	1220454,26
	282° 13' 53"	20,49		
955			465188,61	1220434,24
	297° 42' 13"	30,16		
956			465202,63	1220407,54
	284° 56' 06"	20,72		
957			465207,97	1220387,52
	268° 33' 57"	26,37		
958			465207,31	1220361,16
	251° 44' 26"	31,98		
959			465197,29	1220330,79
	229° 45' 00"	39,79		
960			465171,58	1220300,42
	230° 57' 21"	22,35		
961			465157,5	1220283,06
	230° 10' 53"	5,64		
962			465153,89	1220278,73
	284° 01' 54"	30,27		
963			465161,23	1220249,36
	301° 23' 57"	32,05		
964			465177,93	1220222
	292° 04' 08"	26,64		
965			465187,94	1220197,31
	258° 22' 12"	23,17		
966			465183,27	1220174,62
	247° 32' 05"	27,09		
967			465172,92	1220149,59
	212° 37' 37"	35,28		
968			465143,21	1220130,57
	193° 54' 20"	36,12		
969			465108,15	1220121,89
	214° 24' 20"	29,54		
970			465083,78	1220105,2
	242° 09' 53"	40,76		
971			465064,75	1220069,16
	262° 27' 38"	17,83		
972			465062,41	1220051,48
	291° 19' 24"	14,69		
973			465067,75	1220037,8
	301° 43' 26"	21,58		
974			465079,1	1220019,44
	280° 59' 04"	22,78		
975			465083,44	1219997,08
	253° 06' 55"	19,52		
976			465077,77	1219978,4
	224° 58' 48"	20,3		
977			465063,41	1219964,05
	222° 09' 50"	23,87		
978			465045,72	1219948,03

Название (номер) межевого знака	Дирекционные углы (град. мин. сек.)	Длина линии(м)	X координата	Y координата
	225° 20' 52"	36,11		
979			465020,34	1219922,34
	205° 18' 12"	20,31		
980			465001,98	1219913,66
	176° 06' 25"	49,19		
981			464952,9	1219917
	169° 41' 55"	29,86		
982			464923,52	1219922,34
	197° 21' 58"	22,38		
983			464902,16	1219915,66
	260° 07' 06"	23,37		
984			464898,15	1219892,64
	280° 28' 44"	31,23		
985			464903,83	1219861,93
	280° 55' 49"	29,9		
986			464909,5	1219832,57
	267° 44' 26"	33,74		
987			464908,17	1219798,86
	235° 19' 49"	17,03		
988			464898,48	1219784,85
	203° 50' 11"	15,69		
989			464884,13	1219778,51
	180° 21' 22"	53,09		
990			464831,04	1219778,18
	182° 16' 04"	59,14		
991			464771,95	1219775,84
	214° 18' 02"	34,35		
992			464743,57	1219756,48
	285° 30' 06"	28,74		
993			464751,25	1219728,79
	313° 45' 27"	28,37		
1			464770,87	1219708,3

Приложение 6  
к Закону Тамбовской области «Об установлении границ  
муниципальных образований Сосновского района  
Тамбовской области и определении места нахождения  
их представительных органов и о признании  
утратившими силу отдельных положений некоторых  
законодательных актов Тамбовской области»

**Схема границ  
муниципального образования-  
Дельнодубравский сельсовет  
Сосновского района Тамбовской области**



**Описание границ  
муниципального образования - Дельнодубравский сельсовет  
Сосновского района Тамбовской области**

**I. Участок границы с муниципальным образованием — Весёловский сельсовет Моршанского района Тамбовской области (от А до Б)**

Граница с муниципальным образованием — Весёловский сельсовет Моршанского района проходит:

- от т.1(А) до т.5 по юго-западной стороне лесополосы;
- от т.5 до т.8 по меже, пересекая ручей;
- от т.8 до т.12 по меже, пересекая пруд;
- от т.12 до т.17(Б) по юго-восточной стороне лесополосы.

**II. Участок границы с муниципальным образованием — Троицкоросляйский сельсовет Сосновского района Тамбовской области (от Б до В)**

Граница с муниципальным образованием — Троицкоросляйский сельсовет проходит:

- от т.17(Б) до т.18 по юго-западной стороне полевой дороги;
- от т.18 до т.26 по юго-западной стороне лесополосы;
- от т.26 до т.71 по ручью;
- от т.71 до т.79 по основанию плотины;
- от т.79 до т.124 по середине р. Ламка;
- от т.124 до т.133 по границе приусадебных земель н.п. Дельная Дубрава;
- от т.133 до т.138 по северо-восточной стороне лесополосы;
- от т.138 до т.145(В) по юго-западной стороне полевой дороги.

**III. Участок границы с муниципальным образованием — Сосновский поссовет Сосновского района Тамбовской области (от В до Г)**

Граница с муниципальным образованием — Сосновский поссовет проходит:

- от т.145(В) до т.149 по юго-восточной стороне лесополосы;
- от т.149 до т.150 пересекая пастбищный участок;
- от т.150 до т.153 по юго-восточной стороне лесополосы;
- от т.153 до т.156 пересекая пастбищный участок;
- от т.156 до т.159 по юго-восточной стороне лесополосы;
- от т.159 до т.160 по восточной стороне лесополосы;
- от т.160 до т.161 пересекая пастбищный участок;
- от т.161 до т.162 по меже;
- от т.162 до т.165 пересекая пастбищный участок;
- от т.165 до т.166(Г) по меже.

**IV. Участок границы с муниципальным образованием — Октябрьский сельсовет Сосновского района Тамбовской области (от Г до Д)**

Граница с муниципальным образованием — Октябрьский сельсовет проходит:  
- от т.166(Г) до т.173 по меже;  
- от т.173 до т.175(Д) по болоту.

**V. Участок границы с муниципальным образованием — Ольховский сельсовет Сосновского района Тамбовской области (от Д до Е)**

Граница с муниципальным образованием — Ольховский сельсовет проходит:  
- от т.175(Д) до т.179(Е) по середине р. Ламочка.

**VI. Участок границы с муниципальным образованием — Верхнерославский сельсовет Сосновского района Тамбовской области (от Е до А)**

Граница с муниципальным образованием — Верхнерославский сельсовет проходит:

- от т.179(Е) до т.279 по середине р. Ламочка;
- от т.279 до т.280 по пастбищному участку;
- от т.280 до т.285 по юго-западной стороне полевой дороги;
- от т.285 до т.287 по границе приусадебных земель н.п. Александровка;
- от т.287 до т.296 по юго-западной стороне лесополосы;
- от т.296 до т.297 по юго-западной стороне полевой дороги;
- от т.297 до т.309 по пересыхающему ручью;
- от т.309 до т.314 по середине пруда;
- от т.314 до т.316 по пастбищному участку;
- от т.316 до т.320 по юго-восточной стороне полевой дороги;
- от т.320 до т.321 по юго-западной стороне полевой дороги;
- от т.321 до т.322 по восточной стороне полевой дороги;
- от т.322 до т.326 по границе приусадебных земель н.п. Новочеркасовка;
- от т.326 до т.331 по середине р. Пара;
- от т.331 до т.333 по пастбищному участку;
- от т.333 до т.1(А) по меже.

**Каталог координат  
характерных точек границ муниципального образования -  
Дельнодубравский сельсовет Сосновского района Тамбовской области**

Название (номер межевого знака)	Дирекционные углы (град. мин. сек.)	Длина линии(м)	X координата	Y координата
1			509146,11	1233764,81
	126° 57' 56"	119,9		
2			509074,01	1233860,61
	132° 11' 52"	625,7		
3			508653,73	1234324,15
	132° 42' 35"	164,02		
4			508542,48	1234444,67
	144° 03' 28"	50,89		
5			508501,28	1234474,54
	136° 06' 51"	170,91		
6			508378,1	1234593,02
	133° 47' 07"	104,07		
7			508306,09	1234668,15
	42° 23' 33"	39,94		
8			508335,59	1234695,08
	96° 13' 39"	35,95		
9			508331,69	1234730,82
	41° 55' 05"	82,6		
10			508393,15	1234786
	46° 14' 26"	29,39		
11			508413,48	1234807,23
	46° 10' 08"	142,45		
12			508512,13	1234909,99
	44° 10' 12"	59,54		
13			508554,84	1234951,48
	47° 59' 49"	557,24		
14			508927,73	1235365,57
	48° 35' 03"	675,81		
15			509374,79	1235872,38
	48° 16' 57"	356,04		
16			509611,72	1236138,14
	48° 28' 45"	264,16		
17			509786,83	1236335,92
	131° 11' 39"	336,65		
18			509565,11	1236589,24
	129° 05' 38"	934,37		

Название (номер) межевого знака	Дирекционные углы (град. мин. сек.)	Длина линии(м)	X координата	Y координата
19			508975,9	1237314,42
	125° 08' 29"	418,07		
20			508735,26	1237656,29
	127° 06' 45"	11,34		
21			508728,42	1237665,33
	123° 53' 27"	758,2		
22			508305,64	1238294,71
	124° 10' 27"	202,54		
23			508191,87	1238462,28
	124° 00' 21"	209,41		
24			508074,75	1238635,88
	124° 35' 36"	350,12		
25			507875,97	1238924,1
	124° 10' 34"	19,62		
26			507864,95	1238940,33
	67° 20' 45"	57,77		
27			507887,2	1238993,64
	77° 39' 46"	75,91		
28			507903,42	1239067,8
	88° 53' 55"	72,31		
29			507904,81	1239140,1
	104° 36' 15"	68,02		
30			507887,66	1239205,92
	138° 14' 33"	104,39		
31			507809,79	1239275,44
	131° 19' 32"	104,93		
32			507740,5	1239354,24
	113° 01' 05"	68,74		
33			507713,62	1239417,51
	128° 47' 40"	124,29		
34			507635,75	1239514,38
	136° 40' 12"	71,09		
35			507584,04	1239563,16
	136° 34' 04"	3,36		
36			507581,6	1239565,47
	136° 40' 40"	32,6		
37			507557,88	1239587,84
	165° 51' 45"	64,52		
38			507495,31	1239603,6



Название (номер) межевого знака	Дирекционные углы (град. мин. сек.)	Длина линии(м)	X координата	Y координата
	199° 36' 21"	100,14		
39			507400,98	1239570
	168° 12' 46"	43,08		
40			507358,81	1239578,8
	187° 39' 04"	55,66		
41			507303,65	1239571,39
	169° 38' 17"	38,64		
42			507265,64	1239578,34
	182° 30' 41"	42,22		
43			507223,46	1239576,49
	216° 08' 48"	101,26		
44			507141,69	1239516,76
	175° 36' 05"	2,61		
45			507139,09	1239516,96
	205° 59' 10"	41,61		
46			507101,69	1239498,73
	179° 04' 49"	81,6		
47			507020,1	1239500,04
	214° 18' 52"	134,66		
48			506908,88	1239424,13
	222° 27' 05"	75,86		
49			506852,91	1239372,93
	198° 17' 55"	50,48		
50			506804,98	1239357,08
	227° 54' 34"	66,73		
51			506760,25	1239307,56
	210° 00' 49"	63,19		
52			506705,53	1239275,95
	213° 01' 06"	129,4		
53			506597,03	1239205,44
	200° 37' 55"	166,96		
54			506440,78	1239146,61
	148° 44' 15"	57,23		
55			506391,86	1239176,31
	165° 36' 01"	69,61		
56			506324,44	1239193,62
	141° 26' 59"	40,85		
57			506292,49	1239219,08
	119° 02' 17"	81,25		

Название (номер) межевого знака	Дирекционные углы (град. мин. сек.)	Длина линии(м)	X координата	Y координата
58			506253,05	1239290,12
	115° 53' 42"	96,77		
59			506210,79	1239377,17
	143° 12' 19"	39,59		
60			506179,09	1239400,88
	117° 50' 15"	88,4		
61			506137,81	1239479,05
	139° 54' 03"	66,22		
62			506087,16	1239521,7
	127° 00' 55"	92,29		
63			506031,6	1239595,39
	134° 56' 03"	79,9		
64			505975,17	1239651,95
	147° 17' 13"	100,35		
65			505890,74	1239706,18
	154° 12' 19"	90,13		
66			505809,59	1239745,4
	170° 04' 25"	54,99		
67			505755,42	1239754,88
	221° 01' 31"	67,73		
68			505704,32	1239710,42
	215° 25' 16"	113,75		
69			505611,62	1239644,49
	193° 14' 19"	71,96		
70			505541,57	1239628,01
	209° 21' 15"	75,64		
71			505475,64	1239590,93
	223° 01' 39"	21,78		
72			505459,72	1239576,07
	273° 36' 49"	20,15		
73			505460,99	1239555,96
	278° 04' 13"	23,08		
74			505464,23	1239533,11
	275° 31' 03"	20,38		
75			505466,19	1239512,82
	189° 16' 36"	11,66		
76			505454,68	1239510,94
	106° 00' 44"	20,05		
77			505449,15	1239530,21

Название (номер) межевого знака	Дирекционные углы (град. мин. сек.)	Длина линии(м)	X координата	Y координата
	110° 22' 50"	19,1		
78			505442,5	1239548,11
	107° 02' 31"	17,3		
79			505437,43	1239564,65
	173° 36' 47"	88,01		
80			505349,97	1239574,44
	204° 13' 40"	45,18		
81			505308,77	1239555,9
	223° 26' 40"	53,92		
82			505269,62	1239518,82
	239° 25' 15"	52,64		
83			505242,84	1239473,5
	190° 47' 49"	44,04		
84			505199,58	1239465,25
	181° 16' 22"	185,47		
85			505014,16	1239461,13
	165° 41' 45"	108,43		
86			504909,09	1239487,92
	183° 48' 51"	30,97		
87			504878,19	1239485,86
	214° 41' 51"	65,16		
88			504824,62	1239448,77
	188° 17' 23"	78,65		
89			504746,79	1239437,43
	188° 00' 09"	34,91		
90			504712,22	1239432,57
	164° 44' 27"	63,42		
91			504651,04	1239449,26
	186° 27' 14"	28,91		
92			504622,31	1239446,01
	172° 03' 54"	77,22		
93			504545,83	1239456,67
	199° 53' 39"	80,34		
94			504470,28	1239429,33
	214° 36' 31"	112,63		
95			504377,58	1239365,36
	185° 15' 48"	70,75		
96			504307,13	1239358,87
	171° 30' 31"	134,97		

Название (номер) межевого знака	Дирекционные углы (град. мин. сек.)	Длина линии(м)	X координата	Y координата
97			504173,64	1239378,8
	193° 16' 35"	68,58		
98			504106,89	1239363,05
	177° 55' 54"	64		
99			504042,93	1239365,36
	169° 00' 39"	128,89		
100			503916,4	1239389,93
	199° 47' 34"	52,71		
101			503866,8	1239372,08
	222° 35' 54"	58,55		
102			503823,7	1239332,45
	207° 24' 04"	56,39		
103			503773,64	1239306,5
	222° 06' 53"	78,11		
104			503715,7	1239254,12
	199° 53' 09"	46,33		
105			503672,13	1239238,36
	181° 45' 13"	31,04		
106			503641,1	1239237,41
	183° 17' 05"	50,61		
107			503590,57	1239234,51
	217° 24' 19"	44,09		
108			503555,55	1239207,73
	240° 27' 40"	71,03		
109			503520,53	1239145,93
	200° 33' 45"	52,81		
110			503471,08	1239127,38
	236° 18' 36"	59,42		
111			503438,12	1239077,94
	273° 34' 34"	99,08		
112			503444,3	1238979,05
	251° 17' 23"	134,86		
113			503401,04	1238851,32
	280° 18' 12"	69,1		
114			503413,4	1238783,33
	253° 04' 21"	49,53		
115			503398,98	1238735,95
	231° 20' 22"	131,92		
116			503316,57	1238632,94

Название (номер) межевого знака	Дирекционные углы (град. мин. сек.)	Длина линии(м)	X координата	Y координата
	192° 43' 21"	65,48		
117			503252,7	1238618,52
	210° 57' 55"	120,13		
118			503149,69	1238556,71
	194° 44' 37"	40,47		
119			503110,55	1238546,41
	223° 34' 05"	116,58		
120			503026,08	1238466,06
	248° 50' 19"	68,48		
121			503001,36	1238402,2
	249° 26' 36"	193,63		
122			502933,37	1238220,9
	206° 33' 54"	36,85		
123			502900,41	1238204,42
	199° 40' 42"	324,26		
124			502595,09	1238095,23
	86° 13' 52"	78,65		
125			502600,26	1238173,71
	88° 07' 35"	22,02		
126			502600,98	1238195,72
	108° 59' 33"	74,76		
127			502576,65	1238266,41
	143° 54' 21"	68,83		
128			502521,03	1238306,96
	165° 07' 24"	76,73		
129			502446,87	1238326,66
	119° 39' 35"	96,01		
130			502399,36	1238410,09
	152° 31' 33"	78,36		
131			502329,84	1238446,24
	147° 23' 44"	216,78		
132			502147,22	1238563,05
	146° 52' 41"	23,77		
133			502127,31	1238576,04
	146° 47' 29"	314,54		
134			501864,14	1238748,31
	144° 46' 53"	300,09		
135			501618,98	1238921,37
	135° 54' 37"	367,15		

Название (номер) межевого знака	Дирекционные углы (град. мин. сек.)	Длина линии(м)	X координата	Y координата
136			501355,27	1239176,83
	142° 47' 02"	408,75		
137			501029,76	1239424,05
	131° 51' 34"	180,17		
138			500909,53	1239558,24
	132° 12' 18"	47,71		
139			500877,48	1239593,58
	128° 31' 39"	310,57		
140			500684,03	1239836,54
	127° 05' 46"	72,92		
141			500640,05	1239894,7
	127° 07' 18"	5		
142			500637,03	1239898,69
	126° 56' 25"	123,81		
143			500562,62	1239997,65
	130° 12' 01"	35,32		
144			500539,82	1240024,63
	136° 24' 34"	58,36		
145			500497,55	1240064,87
	254° 03' 41"	423,19		
146			500381,34	1239657,95
	254° 03' 40"	580,85		
147			500221,83	1239099,43
	254° 03' 24"	39,79		
148			500210,9	1239061,17
	252° 23' 14"	466,58		
149			500069,72	1238616,46
	252° 57' 13"	272,08		
150			499989,96	1238356,33
	253° 35' 38"	107,63		
151			499959,56	1238253,08
	253° 53' 40"	565,53		
152			499802,68	1237709,75
	252° 43' 56"	276,62		
153			499720,57	1237445,6
	268° 09' 09"	0,62		
154			499720,55	1237444,98
	253° 57' 15"	2,35		
155			499719,9	1237442,72

Название (номер) межевого знака	Дирекционные углы (град. мин. сек.)	Длина линии(м)	X координата	Y координата
	252° 25' 32"	77,07		
156			499696,63	1237369,25
	252° 49' 01"	318,73		
157			499602,47	1237064,75
	255° 27' 16"	410,43		
158			499499,39	1236667,47
	268° 56' 48"	18,49		
159			499499,05	1236648,98
	178° 41' 24"	390,17		
160			499108,98	1236657,9
	178° 32' 45"	198,21		
161			498910,83	1236662,93
	180° 04' 17"	176,45		
162			498734,38	1236662,71
	179° 52' 59"	107,8		
163			498626,58	1236662,93
	178° 27' 12"	201,55		
164			498425,1	1236668,37
	181° 39' 55"	22,71		
165			498402,4	1236667,71
	271° 42' 41"	157,38		
166			498407,1	1236510,4
	271° 37' 09"	1053,5		
167			498436,87	1235457,32
	277° 16' 30"	2,84		
168			498437,23	1235454,5
	272° 12' 30"	102,51		
169			498441,18	1235352,07
	264° 24' 02"	4,61		
170			498440,73	1235347,48
	271° 59' 14"	201		
171			498447,7	1235146,6
	278° 55' 03"	30,77		
172			498452,47	1235116,2
	271° 58' 02"	994,83		
173			498486,62	1234121,96
	272° 44' 52"	147,27		
174			498493,68	1233974,86
	272° 45' 08"	214,51		

Название (номер) межевого знака	Дирекционные углы (град. мин. сек.)	Длина линии(м)	X координата	Y координата
175			498503,98	1233760,6
	30° 15' 30"	114,49		
176			498602,87	1233818,29
	63° 26' 06"	59,88		
177			498629,65	1233871,85
	72° 11' 02"	60,6		
178			498648,19	1233929,54
	38° 05' 06"	96,85		
179			498724,42	1233989,28
	25° 07' 19"	72,81		
180			498790,34	1234020,19
	347° 14' 19"	111,96		
181			498899,53	1233995,46
	336° 37' 03"	83,05		
182			498975,76	1233962,5
	295° 38' 20"	114,26		
183			499025,2	1233859,49
	351° 15' 18"	81,3		
184			499105,55	1233847,13
	354° 33' 39"	43,47		
185			499148,82	1233843,01
	298° 18' 03"	30,42		
186			499163,24	1233816,23
	339° 08' 44"	46,29		
187			499206,5	1233799,75
	0° 00' 00"	41,2		
188			499247,7	1233799,75
	347° 53' 52"	59		
189			499305,39	1233787,38
	338° 33' 08"	61,97		
190			499363,07	1233764,72
	0° 00' 00"	55,63		
191			499418,7	1233764,72
	350° 32' 21"	62,66		
192			499480,51	1233754,42
	332° 49' 08"	85,68		
193			499556,73	1233715,28
	1° 03' 04"	224,6		
194			499781,29	1233719,4



Название (номер межевого знака)	Дирекционные углы (град. мин. сек.)	Длина линии(м)	X координата	Y координата
	14° 37' 05"	48,98		
195			499828,68	1233731,76
	340° 12' 04"	54,74		
196			499880,18	1233713,22
	20° 13' 29"	41,71		
197			499919,32	1233727,64
	12° 05' 34"	59		
198			499977,01	1233740
	357° 57' 17"	57,72		
199			500034,69	1233737,94
	340° 59' 21"	259,31		
200			500279,86	1233653,47
	3° 28' 06"	68,1		
201			500347,84	1233657,59
	14° 28' 05"	65,96		
202			500411,71	1233674,07
	56° 19' 07"	37,15		
203			500432,31	1233704,98
	3° 48' 51"	30,97		
204			500463,21	1233707,04
	33° 41' 24"	14,85		
205			500475,57	1233715,28
	2° 36' 07"	45,38		
206			500520,9	1233717,34
	344° 03' 17"	29,99		
207			500549,74	1233709,1
	15° 15' 18"	23,49		
208			500572,4	1233715,28
	8° 07' 38"	29,14		
209			500601,25	1233719,4
	303° 41' 24"	22,28		
210			500613,61	1233700,86
	351° 52' 12"	14,57		
211			500628,03	1233698,8
	47° 29' 22"	33,53		
212			500650,69	1233723,52
	21° 48' 05"	44,37		
213			500691,89	1233740
	13° 05' 26"	90,95		

Название (номер) межевого знака	Дирекционные углы (град. мин. сек.)	Длина линии(м)	X координата	Y координата
214			500780,48	1233760,6
	340° 20' 46"	30,62		
215			500809,32	1233750,3
	327° 59' 59"	58,31		
216			500858,77	1233719,4
	348° 41' 24"	31,51		
217			500889,67	1233713,22
	28° 18' 03"	30,42		
218			500916,45	1233727,64
	31° 59' 51"	38,88		
219			500949,42	1233748,24
	10° 18' 17"	23,03		
220			500972,08	1233752,36
	345° 57' 50"	25,48		
221			500996,8	1233746,18
	2° 36' 07"	45,38		
222			501042,13	1233748,24
	322° 25' 53"	33,79		
223			501068,91	1233727,64
	0° 00' 00"	30,9		
224			501099,81	1233727,64
	341° 00' 17"	132,91		
225			501225,48	1233684,38
	345° 57' 30"	76,45		
226			501299,65	1233665,83
	2° 36' 08"	90,74		
227			501390,3	1233669,95
	328° 48' 54"	91,5		
228			501468,58	1233622,57
	0° 00' 00"	30,91		
229			501499,49	1233622,57
	293° 01' 23"	89,54		
230			501534,51	1233540,16
	312° 08' 15"	58,34		
231			501573,65	1233496,9
	5° 11' 32"	22,76		
232			501596,32	1233498,96
	27° 17' 20"	30,8		
233			501623,69	1233513,08

Название (номер) межевого знака	Дирекционные углы (град. мин. сек.)	Длина линии(м)	X координата	Y координата
	22° 56' 35"	82,76		
234			501699,9	1233545,34
	34° 40' 02"	144,76		
235			501818,96	1233627,68
	319° 03' 40"	15,28		
236			501830,5	1233617,67
	358° 05' 39"	16,84		
237			501847,33	1233617,11
	40° 56' 53"	100,17		
238			501922,99	1233682,76
	28° 39' 41"	47,56		
239			501964,72	1233705,57
	39° 37' 59"	53,98		
240			502006,29	1233740
	7° 51' 07"	60,32		
241			502066,04	1233748,24
	29° 21' 28"	37,82		
242			502099	1233766,78
	35° 00' 05"	50,3		
243			502140,2	1233795,63
	19° 07' 55"	106,85		
244			502241,15	1233830,65
	14° 01' 56"	33,98		
245			502274,12	1233838,89
	338° 57' 51"	114,78		
246			502381,25	1233797,69
	357° 08' 15"	41,25		
247			502422,45	1233795,63
	338° 01' 23"	126,63		
248			502539,88	1233748,24
	358° 27' 07"	76,26		
249			502616,11	1233746,18
	354° 38' 39"	66,21		
250			502682,03	1233740
	17° 52' 34"	67,11		
251			502745,9	1233760,6
	2° 17' 26"	51,54		
252			502797,4	1233762,66
	36° 23' 13"	48,63		

Название (номер) межевого знака	Дирекционные углы (град. мин. сек.)	Длина линии(м)	X координата	Y координата
253			502836,55	1233791,51
	16° 35' 09"	101,03		
254			502933,38	1233820,35
	22° 00' 41"	104,43		
255			503030,2	1233859,49
	34° 16' 52"	54,86		
256			503075,53	1233890,39
	44° 16' 30"	115,1		
257			503157,94	1233970,74
	36° 09' 29"	66,34		
258			503211,5	1234009,88
	22° 10' 18"	60,07		
259			503267,13	1234032,55
	20° 51' 11"	138,89		
260			503396,92	1234081,99
	50° 11' 40"	48,27		
261			503427,82	1234119,07
	23° 45' 32"	56,27		
262			503479,32	1234141,74
	57° 05' 00"	41,72		
263			503501,99	1234176,76
	30° 04' 07"	45,23		
264			503541,13	1234199,42
	40° 48' 56"	119,78		
265			503631,78	1234277,71
	69° 08' 44"	46,29		
266			503648,26	1234320,97
	29° 03' 45"	63,63		
267			503703,88	1234351,88
	57° 58' 56"	38,87		
268			503724,49	1234384,84
	87° 30' 38"	47,42		
269			503726,55	1234432,22
	76° 02' 20"	44,31		
270			503737,24	1234475,22
	33° 14' 51"	40,58		
271			503771,18	1234497,47
	22° 02' 16"	25,21		
272			503794,55	1234506,93

Название (номер) межевого знака	Дирекционные углы (град. мин. сек.)	Длина линии(м)	X координата	Y координата
	43° 54' 42"	20,85		
273			503809,57	1234521,39
	57° 41' 22"	32,25		
274			503826,81	1234548,65
	30° 15' 07"	54,11		
275			503873,55	1234575,91
	69° 48' 29"	51,57		
276			503891,35	1234624,31
	22° 32' 53"	31,92		
277			503920,83	1234636,55
	11° 46' 17"	54,56		
278			503974,24	1234647,68
	21° 25' 15"	30,48		
279			504002,61	1234658,81
	310° 17' 28"	92,6		
280			504062,49	1234588,18
	310° 27' 54"	180,02		
281			504179,32	1234451,22
	310° 17' 55"	161,93		
282			504284,05	1234327,72
	310° 14' 12"	549,49		
283			504638,99	1233908,25
	309° 06' 05"	336,95		
284			504851,5	1233646,77
	306° 57' 46"	140,65		
285			504936,07	1233534,39
	306° 35' 38"	82,61		
286			504985,32	1233468,06
	307° 08' 25"	292,98		
287			505162,21	1233234,51
	308° 05' 14"	251,63		
288			505317,43	1233036,46
	307° 18' 06"	165,11		
289			505417,49	1232905,12
	306° 47' 23"	516,25		
290			505726,66	1232491,69
	308° 38' 07"	403,89		
291			505978,83	1232176,2
	308° 04' 55"	67,22		

Название (номер) межевого знака	Дирекционные углы (град. мин. сек.)	Длина линии(м)	X координата	Y координата
292			506020,29	1232123,29
	307° 45' 31"	309,77		
293			506209,97	1231878,39
	306° 23' 50"	364,66		
294			506426,35	1231584,87
	304° 57' 32"	19,91		
295			506437,76	1231568,55
	307° 50' 28"	1215,67		
296			507183,54	1230608,52
	309° 35' 29"	494,6		
297			507498,75	1230227,38
	37° 14' 31"	64,69		
298			507550,25	1230266,53
	70° 33' 36"	37,14		
299			507562,61	1230301,55
	54° 05' 19"	73,77		
300			507605,88	1230361,3
	66° 57' 03"	105,23		
301			507647,08	1230458,13
	55° 37' 11"	47,42		
302			507673,86	1230497,27
	44° 05' 11"	91,79		
303			507739,79	1230561,13
	50° 36' 15"	74,65		
304			507787,17	1230618,82
	63° 00' 08"	122,54		
305			507842,8	1230728,01
	65° 56' 40"	126,34		
306			507894,3	1230843,38
	43° 54' 50"	77,22		
307			507949,93	1230896,94
	53° 08' 03"	82,41		
308			507999,37	1230962,87
	41° 31' 56"	96,33		
309			508071,48	1231026,74
	48° 48' 51"	109,49		
310			508143,58	1231109,14
	104° 55' 36"	31,99		
311			508135,34	1231140,05

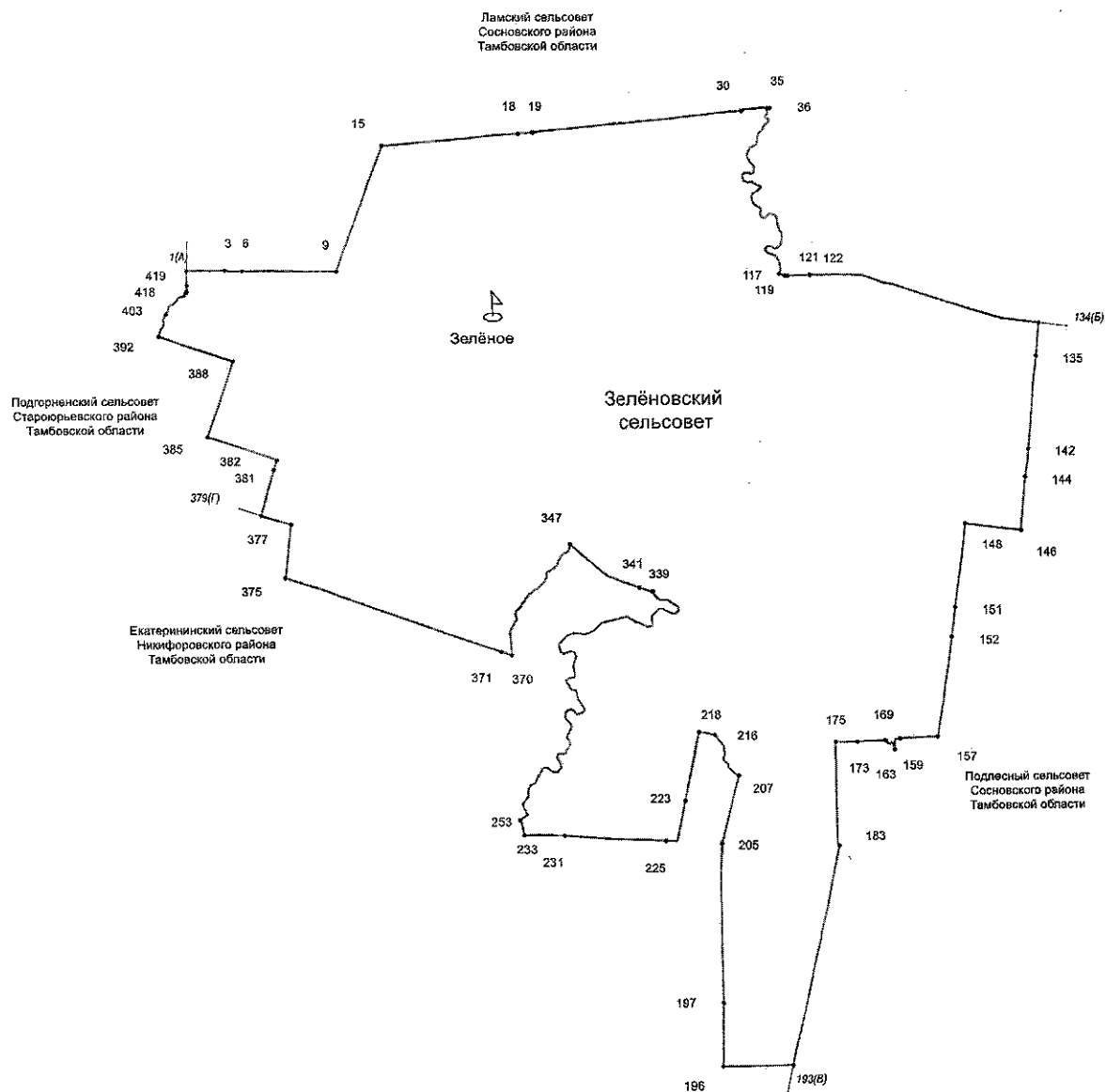
Название (номер) межевого знака	Дирекционные углы (град. мин. сек.)	Длина линии(м)	X координата	Y координата
	148° 29' 45"	74,9		
312			508071,48	1231179,19
	134° 29' 06"	92,05		
313			508006,98	1231244,86
	119° 11' 23"	49,42		
314			507982,88	1231288
	67° 48' 58"	25,58		
315			507992,54	1231311,69
	56° 57' 09"	72,96		
316			508032,33	1231372,85
	60° 17' 57"	172,26		
317			508117,68	1231522,48
	59° 06' 41"	268,3		
318			508255,42	1231752,73
	72° 56' 02"	180,83		
319			508308,49	1231925,6
	72° 55' 27"	119,47		
320			508343,57	1232039,8
	129° 16' 30"	137,16		
321			508256,74	1232145,98
	14° 00' 57"	244,35		
322			508493,82	1232205,16
	10° 58' 32"	53,42		
323			508546,26	1232215,33
	8° 16' 44"	36,46		
324			508582,34	1232220,58
	12° 49' 25"	69,79		
325			508650,39	1232236,07
	66° 02' 15"	40,58		
326			508666,87	1232273,15
	139° 41' 54"	213,4		
327			508504,12	1232411,18
	155° 26' 09"	79,29		
328			508432,01	1232444,14
	111° 02' 05"	143,48		
329			508380,51	1232578,06
	126° 32' 08"	69,22		
330			508339,3	1232633,68
	114° 53' 15"	220,3		

Название (номер межевого знака)	Дирекционные углы (град. мин. сек.)	Длина линии(м)	X координата	Y координата
331			508246,59	1232833,52
	47° 28' 37"	33,54		
332			508269,26	1232858,24
	46° 41' 46"	246,3		
333			508438,19	1233037,48
	46° 13' 35"	407,99		
334			508720,44	1233332,08
	45° 28' 16"	607		
1			509146,11	1233764,81



Приложение 7  
к Закону Тамбовской области «Об установлении границ  
муниципальных образований Сосновского района  
Тамбовской области и определении места нахождения  
их представительных органов и о признании  
утратившими силу отдельных положений некоторых  
законодательных актов Тамбовской области»

**Схема границ  
муниципального образования-  
Зелёновский сельсовет  
Сосновского района Тамбовской области**



**Описание границ  
муниципального образования - Зелёновский сельсовет  
Сосновского района Тамбовской области**

**I. Участок границы с муниципальным образованием - Ламский сельсовет Сосновского района Тамбовской области (от А до Б)**

Граница с муниципальным образованием - Ламский сельсовет проходит:

- от т.1(А) до т.3 по южной стороне лесополосы;
- от т.3 до т.6 пересекая балку;
- от т.6 до т.9 по южной стороне лесополосы;
- от т.9 до т.15 по юго-восточной стороне лесополосы;
- от т.15 до т.18 по южной стороне лесополосы;
- от т.18 до т.19 пересекая автодорогу;
- от т.19 до т.30 по южной стороне лесополосы;
- от т.30 до т.35 по пастбищному участку;
- от т.35 до т.36 пересекая руч. Ильинка;
- от т.36 до т.117 по середине р. Польной Воронеж;
- от т.117 до т.119 от середины р. Польной Воронеж по сенокосному участку;
- от т.119 до т.121 пересекая автодорогу «Тамбов-Шацк» -Сосновка-Староюрьево-Первомайский-2-е Левые Ламки-Вырубово-Дмитриевка»;
- от т.121 до т.122 по пастбищному участку;
- от т.122 до т.134(Б) по юго-западной стороне лесополосы.

**II. Участок границы с муниципальным образованием — Подлесный сельсовет Сосновского района Тамбовской области (от Б до В)**

Граница с муниципальным образованием — Подлесный сельсовет проходит:

- от т.134(Б) до т.135 по восточной стороне лесополосы;
- от т.135 до т.142 по меже;
- от т.142 до т.144 по пастбищному участку;
- от т.144 до т.146 по восточной стороне лесополосы;
- от т.146 до т.148 по меже;
- от т.148 до т.151 по западной стороне полевой дороги;
- от т.151 до т.152 по восточной стороне лесополосы;
- от т.152 до т.157 по западной стороне полевой дороги;
- от т.157 до т.159 по южной стороне лесополосы;
- от т.159 до т.163 по пастбищному участку до ручья;
- от т.163 до т.169 по ручью;
- от т.169 до т.173 по пастбищному участку;
- от т.173 до т.175 по южной стороне полевой дороги;
- от т.175 до т.183 по западной стороне лесополосы;
- от т.183 до т.193(В) по юго-восточной стороне лесополосы.

**III. Участок границы с муниципальным образованием —  
Екатерининский сельсовет Никифоровского района Тамбовской области  
(от В до Г)**

Граница с муниципальным образованием — Екатерининский сельсовет  
Никифоровского района проходит:

- от т.193(В) до т.196 по северной стороне лесополосы;
- от т.196 до т.197 по восточной стороне лесополосы;
- от т.197 до т.205 по западной стороне полевой дороги;
- от т.205 до т.207 по северо-западной стороне полевой дороги до ручья;
- от т.207 до т.216 по ручью;
- от т.216 до т.218 по пастбищному участку;
- от т.218 до т.223 по юго-восточной стороне лесополосы;
- от т.223 до т.225 по меже;
- от т.225 до т.231 по южной стороне лесополосы;
- от т.231 до т.233 по северо-восточной стороне полевой дороги;
- от т.233 до т.253 по северо-восточной стороне автодороги;
- от т.253 до т.339 по середине р.Польной Воронеж;
- от т.339 до т.341 по сенокосному участку;
- от т.341 до т.347 по юго-западной стороне лесополосы;
- от т.347 до т.370 по ручью;
- от т.370 до т.371 по пастбищному участку;
- от т.371 до т.375 по юго-западной стороне лесополосы;
- от т.375 до т.377 по северо-западной стороне полевой дороги;
- от т.377 до т.379(Г) по юго-западной стороне лесополосы.

**IV. Участок границы с муниципальным образованием — Подгорненский  
сельсовет Староюрьевского района Тамбовской области (от Г до А)**

Граница с муниципальным образованием — Подгорненский сельсовет  
Староюрьевского района проходит:

- от т.379(Г) до т.381 по северо-западной стороне лесополосы;
- от т.381 до т.382 по северо-западной стороне полевой дороги;
- от т.382 до т.385 по юго-западной стороне лесополосы;
- от т.385 до т.388 по юго-восточной стороне лесополосы;
- от т.388 до т.392 по юго-западной стороне лесополосы до ручья;
- от т.392 до т.403 по ручью;
- от т.403 до т.418 по середине пруда;
- от т.418 до т.419 по пастбищному участку;
- от т.419 до т.1(А) по восточной стороне лесополосы.

**Каталог координат  
характерных точек границ муниципального образования -  
Зелёновский сельсовет Сосновского района Тамбовской области**

Название (номер) межевого знака	Дирекционные углы (град. мин. сек.)	Длина линии(м)	X координата	Y координата
1			485880,34	1208359,78
	95° 43' 58"	25,83		
2			485877,76	1208385,48
	89° 52' 19"	613,4		
3			485879,13	1208998,88
	91° 23' 54"	149,97		
4			485875,47	1209148,81
	91° 09' 54"	43,78		
5			485874,58	1209192,58
	88° 57' 01"	103,71		
6			485876,48	1209296,27
	91° 16' 31"	405,75		
7			485867,45	1209701,92
	90° 50' 12"	608,12		
8			485858,57	1210309,98
	90° 25' 14"	513,59		
9			485854,8	1210823,56
	60° 56' 43"	2,68		
10			485856,1	1210825,9
	19° 02' 38"	382,11		
11			486217,3	1210950,58
	24° 21' 45"	9,31		
12			486225,78	1210954,42
	20° 01' 34"	1121,19		
13			487279,18	1211338,37
	6° 43' 16"	2,99		
14			487282,15	1211338,72
	20° 45' 40"	735,94		
15			487970,3	1211599,59
	84° 56' 22"	1491,5		
16			488101,86	1213085,28
	84° 03' 38"	278,12		

Название (номер) межевого знака	Дирекционные углы (град. мин. сек.)	Длина линии(м)	X координата	Y координата
17			488130,64	1213361,91
	86° 49' 21"	493,96		
18			488158,02	1213855,11
	85° 04' 39"	235,76		
19			488178,25	1214090
	83° 36' 44"	250,6		
20			488206,13	1214339,04
	84° 33' 51"	314,57		
21			488235,93	1214652,2
	84° 35' 48"	853,51		
22			488316,3	1215501,92
	96° 49' 24"	4,71		
23			488315,74	1215506,6
	85° 57' 39"	107,9		
24			488323,34	1215614,23
	84° 35' 10"	399,79		
25			488361,06	1216012,24
	85° 17' 59"	412,72		
26			488394,88	1216423,57
	82° 43' 45"	208,28		
27			488421,24	1216630,18
	83° 35' 05"	419,03		
28			488468,06	1217046,59
	85° 34' 24"	172,31		
29			488481,36	1217218,39
	84° 58' 46"	414,8		
30			488517,66	1217631,6
	48° 30' 55"	26,52		
31			488535,23	1217651,47
	84° 54' 01"	91,57		
32			488543,37	1217742,68
	85° 17' 00"	267,18		
33			488565,34	1218008,96
	100° 41' 18"	3,07		
34			488564,77	1218011,98
	100° 45' 56"	46,84		

Название (номер) межевого знака	Дирекционные углы (град. мин. сек.)	Длина линии(м)	X координата	Y координата
35			488556,02	1218058
	96° 42' 00"	54,51		
36			488549,66	1218112,14
	259° 47' 59"	36,76		
37			488543,15	1218075,96
	238° 23' 00"	16,25		
38			488534,63	1218062,12
	183° 57' 04"	33,96		
39			488500,75	1218059,78
	186° 54' 13"	38,85		
40			488462,18	1218055,11
	210° 25' 22"	42,68		
41			488425,38	1218033,5
	178° 42' 28"	25,72		
42			488399,67	1218034,08
	130° 55' 55"	34,79		
43			488376,88	1218060,36
	138° 05' 13"	38,47		
44			488348,25	1218086,06
	186° 20' 57"	21,16		
45			488327,22	1218083,72
	239° 59' 52"	35,06		
46			488309,69	1218053,36
	227° 32' 16"	74,42		
47			488259,45	1217998,46
	196° 29' 21"	49,36		
48			488212,12	1217984,45
	202° 19' 56"	46,11		
49			488169,47	1217966,93
	227° 25' 47"	38,86		
50			488143,18	1217938,31
	229° 57' 21"	38,14		
51			488118,64	1217909,11
	191° 27' 27"	41,13		
52			488078,33	1217900,94
	179° 34' 43"	78,88		

Название (номер) межевого знака	Дирекционные углы (град. мин. сек.)	Длина линии(м)	X координата	Y координата
53			487999,45	1217901,52
	193° 48' 57"	39,11		
54			487961,47	1217892,18
	229° 55' 12"	63,65		
55			487920,49	1217843,48
	246° 47' 58"	72,32		
56			487892	1217777,01
	210° 36' 34"	73,49		
57			487828,75	1217739,59
	199° 44' 37"	75,87		
58			487757,34	1217713,96
	155° 42' 11"	60		
59			487702,65	1217738,65
	145° 45' 42"	26,66		
60			487680,61	1217753,65
	146° 03' 11"	47,62		
61			487641,11	1217780,24
	136° 34' 01"	68,78		
62			487591,16	1217827,53
	165° 05' 40"	42,84		
63			487549,76	1217838,55
	181° 55' 34"	45,23		
64			487504,56	1217837,03
	188° 44' 54"	42,47		
65			487462,58	1217830,57
	253° 17' 07"	42,24		
66			487450,43	1217790,11
	295° 53' 26"	36,09		
67			487466,19	1217757,64
	276° 06' 17"	30,37		
68			487469,42	1217727,44
	268° 24' 30"	47,88		
69			487468,09	1217679,58
	237° 44' 27"	40,21		
70			487446,63	1217645,58
	197° 38' 10"	26,31		

Название (номер) межевого знака	Дирекционные углы (град. мин. сек.)	Длина линии(м)	X координата	Y координата
71			487421,56	1217637,61
	165° 32' 10"	73,75		
72			487350,15	1217656,03
	145° 43' 03"	35,4		
73			487320,9	1217675,97
	109° 21' 41"	41,26		
74			487307,22	1217714,9
	92° 02' 02"	47,9		
75			487305,52	1217762,77
	61° 37' 31"	26,77		
76			487318,24	1217786,32
	60° 28' 56"	16,58		
77			487326,41	1217800,75
	141° 24' 40"	22,67		
78			487308,69	1217814,89
	136° 27' 31"	32,78		
79			487284,93	1217837,47
	116° 45' 40"	44,46		
80			487264,91	1217877,17
	105° 52' 47"	33,62		
81			487255,71	1217909,51
	131° 17' 19"	21,52		
82			487241,51	1217925,68
	128° 01' 57"	26,81		
83			487224,99	1217946,8
	213° 25' 01"	30,25		
84			487199,74	1217930,14
	232° 28' 49"	145,46		
85			487111,15	1217814,77
	211° 45' 34"	50,88		
86			487067,89	1217787,99
	165° 00' 22"	119,44		
87			486952,52	1217818,89
	126° 13' 02"	123,23		
88			486879,71	1217918,31
	132° 01' 31"	41,42		



Название (номер) межевого знака	Дирекционные углы (град. мин. сек.)	Длина линии(м)	X координата	Y координата
89			486851,98	1217949,08
	205° 25' 55"	60,15		
90			486797,66	1217923,25
	168° 16' 16"	61,69		
91			486737,26	1217935,79
	135° 42' 28"	43,5		
92			486706,12	1217966,17
	88° 55' 44"	40,66		
93			486706,88	1218006,82
	48° 19' 01"	106,81		
94			486777,91	1218086,59
	106° 01' 48"	108,68		
95			486747,9	1218191,04
	156° 19' 30"	25,1		
96			486724,91	1218201,12
	164° 41' 43"	54,55		
97			486672,29	1218215,52
	172° 25' 38"	111,24		
98			486562,02	1218230,18
	155° 40' 05"	74,03		
99			486494,57	1218260,68
	145° 27' 57"	33,52		
100			486466,96	1218279,68
	151° 05' 06"	32,72		
101			486438,32	1218295,5
	182° 13' 14"	98,07		
102			486340,32	1218291,7
	187° 33' 09"	59,19		
103			486281,64	1218283,92
	215° 26' 12"	60,61		
104			486232,26	1218248,78
	240° 10' 07"	82,1		
105			486191,42	1218177,56
	295° 26' 20"	86,23		
106			486228,46	1218099,69
	270° 57' 19"	56,99		

Название (номер) межевого знака	Дирекционные углы (град. мин. сек.)	Длина линии(м)	X координата	Y координата
107			486229,41	1218042,71
	209° 58' 59"	57,01		
108			486180,03	1218014,22
	161° 53' 22"	51,95		
109			486130,65	1218030,37
	116° 33' 54"	57,33		
110			486105,01	1218081,65
	106° 25' 24"	94,05		
111			486078,42	1218171,86
	138° 04' 32"	65,76		
112			486029,49	1218215,8
	156° 16' 00"	67,53		
113			485967,67	1218242,98
	165° 46' 48"	69,61		
114			485900,19	1218260,08
	174° 52' 56"	56,16		
115			485844,25	1218265,09
	182° 55' 38"	40,53		
116			485803,77	1218263,02
	208° 29' 38"	47,83		
117			485761,73	1218240,2
	103° 29' 45"	26,48		
118			485755,55	1218265,95
	107° 02' 08"	76,02		
119			485733,28	1218338,63
	106° 50' 40"	21,53		
120			485727,04	1218359,24
	80° 23' 57"	23,8		
121			485731,01	1218382,71
	88° 44' 09"	381,2		
122			485739,42	1218763,82
	90° 01' 49"	151,81		
123			485739,34	1218915,63
	90° 18' 33"	342,86		
124			485737,49	1219258,49
	91° 03' 33"	387,86		

Название (номер) межевого знака	Дирекционные углы (град. мин. сек.)	Длина линии(м)	X координата	Y координата
125			485730,32	1219646,28
	110° 47' 13"	379,49		
126			485595,64	1220001,07
	100° 12' 38"	164,16		
127			485566,54	1220162,63
	106° 22' 38"	66,32		
128			485547,84	1220226,26
	108° 24' 59"	340,09		
129			485440,4	1220548,93
	112° 45' 32"	96		
130			485403,26	1220637,46
	107° 49' 26"	908,65		
131			485125,13	1221502,5
	105° 56' 43"	479,95		
132			484993,28	1221963,98
	99° 31' 35"	298,73		
133			484943,84	1222258,59
	97° 42' 21"	353,42		
134			484896,45	1222608,82
	185° 02' 31"	562,55		
135			484336,08	1222559,38
	186° 37' 40"	499,84		
136			483839,58	1222501,69
	184° 27' 06"	128,71		
137			483711,26	1222491,7
	185° 31' 58"	71,46		
138			483640,13	1222484,81
	184° 58' 52"	2,19		
139			483637,95	1222484,62
	185° 04' 58"	67,84		
140			483570,38	1222478,61
	184° 55' 57"	275,41		
141			483295,99	1222454,93
	185° 22' 40"	538,51		
142			482759,85	1222404,46
	183° 30' 28"	166,54		

Название (номер) межевого знака	Дирекционные углы (град. мин. сек.)	Длина линии(м)	X координата	Y координата
143			482593,62	1222394,27
	188° 17' 54"	303,2		
144			482293,59	1222350,51
	185° 31' 26"	888,75		
145			481408,97	1222264,96
	190° 06' 25"	20,46		
146			481388,83	1222261,37
	277° 36' 52"	366,54		
147			481437,4	1221898,06
	277° 59' 09"	578,35		
148			481517,75	1221325,32
	186° 46' 57"	470,96		
149			481050,09	1221269,7
	188° 06' 33"	513,4		
150			480541,82	1221197,28
	187° 20' 11"	449,28		
151			480096,22	1221139,91
	187° 30' 09"	504,94		
152			479595,6	1221073,98
	187° 20' 07"	550,29		
153			479049,81	1221003,72
	188° 28' 24"	295,96		
154			478757,08	1220960,11
	188° 03' 40"	207,66		
155			478551,47	1220930,99
	187° 22' 40"	89,71		
156			478462,5	1220919,47
	189° 27' 36"	554,4		
157			477915,64	1220828,35
	267° 18' 43"	360,79		
158			477898,72	1220467,96
	267° 12' 27"	279,14		
159			477885,12	1220189,15
	262° 09' 43"	71,57		
160			477875,36	1220118,25
	202° 18' 10"	42,24		

Название (номер) межевого знака	Дирекционные углы (град. мин. сек.)	Длина линии(м)	X координата	Y координата
161			477836,28	1220102,22
	180° 37' 54"	132,42		
162			477703,87	1220100,76
	188° 47' 26"	0,98		
163			477702,9	1220100,61
	320° 57' 27"	20,57		
164			477718,88	1220087,65
	347° 54' 44"	87,39		
165			477804,33	1220069,35
	324° 15' 42"	28,87		
166			477827,76	1220052,49
	219° 42' 24"	37,1		
167			477799,22	1220028,79
	267° 42' 11"	29,19		
168			477798,05	1219999,62
	315° 16' 42"	77,14		
169			477852,86	1219945,34
	268° 52' 28"	256,59		
170			477847,82	1219688,8
	270° 08' 25"	16,34		
171			477847,86	1219672,46
	268° 35' 10"	88,35		
172			477845,68	1219584,14
	266° 50' 37"	106,61		
173			477839,81	1219477,69
	268° 36' 20"	216,13		
174			477834,55	1219261,62
	269° 46' 40"	149,5		
175			477833,97	1219112,12
	180° 25' 35"	4,03		
176			477829,94	1219112,09
	180° 18' 42"	101,14		
177			477728,8	1219111,54
	179° 21' 16"	245,84		
178			477482,98	1219114,31
	179° 03' 29"	177,64		

Название (номер) межевого знака	Дирекционные углы (град. мин. сек.)	Длина линии(м)	X координата	Y координата
179			477305,36	1219117,23
	180° 38' 05"	210,34		
180			477095,03	1219114,9
	177° 28' 49"	103,49		
181			476991,64	1219119,45
	179° 46' 06"	875,71		
182			476115,94	1219122,99
	129° 28' 21"	45,37		
183			476087,1	1219158,01
	192° 30' 09"	485,35		
184			475613,26	1219052,94
	190° 45' 20"	232,24		
185			475385,1	1219009,6
	192° 17' 20"	270,91		
186			475120,4	1218951,94
	193° 43' 57"	514,56		
187			474620,55	1218829,79
	184° 40' 29"	94,11		
188			474526,75	1218822,12
	193° 57' 34"	341,37		
189			474195,46	1218739,77
	192° 38' 08"	882,74		
190			473334,1	1218546,67
	193° 48' 25"	290,46		
191			473052,03	1218477,35
	193° 49' 07"	374,84		
192			472688,04	1218387,82
	192° 02' 14"	307,8		
193			472387,01	1218323,63
	289° 16' 03"	14,36		
194			472391,75	1218310,07
	269° 09' 35"	803,94		
195			472379,96	1217506,22
	269° 21' 15"	361,94		
196			472375,88	1217144,3
	1° 09' 48"	1080,05		

Название (номер) межевого знака	Дирекционные углы (град. мин. сек.)	Длина линии(м)	X координата	Y координата
197			473455,71	1217166,23
	359° 17' 46"	1054,82		
198			474510,45	1217153,27
	359° 54' 48"	198,56		
199			474709,01	1217152,97
	359° 53' 43"	164,12		
200			474873,13	1217152,67
	359° 30' 27"	69,79		
201			474942,92	1217152,07
	359° 37' 15"	25,68		
202			474968,6	1217151,9
	358° 57' 01"	496,21		
203			475464,73	1217142,81
	1° 40' 36"	296,99		
204			475761,59	1217151,5
	3° 06' 07"	382,17		
205			476143,2	1217172,18
	14° 34' 10"	1040,1		
206			477149,85	1217433,82
	15° 24' 43"	138,21		
207			477283,09	1217470,55
	306° 04' 25"	96,84		
208			477340,11	1217392,28
	314° 54' 03"	126,58		
209			477429,46	1217302,62
	348° 57' 54"	47,02		
210			477475,61	1217293,62
	317° 02' 11"	107,26		
211			477554,1	1217220,52
	355° 22' 14"	35,44		
212			477589,42	1217217,66
	15° 59' 18"	53,26		
213			477640,62	1217232,33
	355° 49' 02"	92,82		
214			477733,19	1217225,56
	346° 45' 32"	60,47		

Название (номер) межевого знака	Дирекционные углы (град. мин. сек.)	Длина линии(м)	X координата	Y координата
215			477792,05	1217211,71
	324° 10' 28"	229,77		
216			477978,35	1217077,22
	281° 30' 31"	186,1		
217			478015,48	1216894,86
	280° 39' 25"	96,9		
218			478033,4	1216799,63
	191° 59' 39"	169,82		
219			477867,29	1216764,34
	191° 34' 42"	116,44		
220			477753,22	1216740,97
	189° 35' 36"	79,87		
221			477674,47	1216727,66
	191° 49' 41"	184,17		
222			477494,21	1216689,91
	191° 42' 28"	639,61		
223			476867,91	1216560,12
	192° 35' 06"	690,26		
224			476194,23	1216409,72
	271° 32' 14"	184,51		
225			476199,18	1216225,28
	273° 15' 16"	395,82		
226			476221,65	1215830,1
	271° 19' 53"	354,24		
227			476229,88	1215475,96
	270° 36' 14"	71,14		
228			476230,63	1215404,82
	273° 18' 02"	77,99		
229			476235,12	1215326,96
	274° 53' 29"	333,66		
230			476263,57	1214994,52
	274° 52' 25"	501,2		
231			476306,15	1214495,13
	270° 48' 05"	649,96		
232			476315,24	1213845,23
	289° 32' 06"	10,05		



Название (номер) межевого знака	Дирекционные углы (град. мин. сек.)	Длина линии(м)	X координата	Y координата
233			476318,6	1213835,76
	321° 41' 17"	10,81		
234			476327,08	1213829,06
	340° 06' 57"	11,88		
235			476338,25	1213825,02
	350° 03' 04"	10,65		
236			476348,74	1213823,18
	350° 09' 06"	16,84		
237			476365,33	1213820,3
	352° 57' 59"	11,68		
238			476376,92	1213818,87
	351° 55' 08"	11,6		
239			476388,4	1213817,24
	348° 24' 28"	15,53		
240			476403,61	1213814,12
	350° 15' 59"	15,97		
241			476419,35	1213811,42
	348° 33' 22"	18,45		
242			476437,43	1213807,76
	344° 41' 00"	17,15		
243			476453,97	1213803,23
	345° 13' 59"	13,69		
244			476467,21	1213799,74
	346° 49' 06"	12,85		
245			476479,72	1213796,81
	345° 56' 14"	15,76		
246			476495,01	1213792,98
	343° 34' 31"	9,2		
247			476503,83	1213790,38
	340° 31' 12"	11,1		
248			476514,29	1213786,68
	340° 44' 57"	14,44		
249			476527,92	1213781,92
	339° 47' 56"	7,18		
250			476534,66	1213779,44
	335° 03' 01"	8,25		

Название (номер) межевого знака	Дирекционные углы (град. мин. сек.)	Длина линии(м)	X координата	Y координата
251			476542,14	1213775,96
	338° 05' 15"	10,53		
252			476551,91	1213772,03
	325° 10' 51"	15,2		
253			476564,39	1213763,35
	51° 01' 19"	150,38		
254			476658,98	1213880,25
	336° 24' 25"	134,04		
255			476781,82	1213826,6
	343° 35' 47"	57,01		
256			476836,51	1213810,5
	38° 27' 23"	50,14		
257			476875,77	1213841,68
	27° 35' 04"	30,67		
258			476902,95	1213855,88
	37° 35' 03"	44,6		
259			476938,29	1213883,08
	49° 38' 21"	34,62		
260			476960,71	1213909,46
	357° 09' 09"	69,05		
261			477029,67	1213906,03
	0° 25' 35"	52,41		
262			477082,08	1213906,42
	29° 09' 35"	85,15		
263			477156,44	1213947,91
	58° 12' 25"	78,09		
264			477197,58	1214014,28
	19° 49' 58"	54,06		
265			477248,43	1214032,62
	31° 21' 40"	206,73		
266			477424,96	1214140,21
	53° 07' 05"	37,91		
267			477447,71	1214170,53
	94° 36' 55"	59,03		
268			477442,96	1214229,37
	127° 25' 39"	127,65		

Название (номер) межевого знака	Дирекционные углы (град. мин. сек.)	Длина линии(м)	X координата	Y координата
269			477365,38	1214330,74
	74° 44' 28"	66,38		
270			477382,85	1214394,78
	40° 04' 10"	97,9		
271			477457,77	1214457,8
	339° 40' 02"	95,2		
272			477547,04	1214424,72
	329° 27' 44"	83,72		
273			477619,15	1214382,18
	14° 37' 26"	61,47		
274			477678,63	1214397,7
	85° 06' 54"	93,01		
275			477686,55	1214490,37
	66° 33' 43"	40,83		
276			477702,79	1214527,83
	25° 10' 11"	90,9		
277			477785,06	1214566,49
	37° 24' 53"	65,62		
278			477837,18	1214606,36
	357° 56' 12"	33,05		
279			477870,21	1214605,17
	326° 35' 55"	86,41		
280			477942,35	1214557,6
	356° 40' 55"	43,88		
281			477986,16	1214555,06
	24° 22' 47"	49,49		
282			478031,24	1214575,49
	34° 42' 55"	57,35		
283			478078,38	1214608,15
	20° 18' 00"	63,36		
284			478137,8	1214630,13
	339° 34' 49"	59,53		
285			478193,59	1214609,36
	318° 35' 25"	59,73		
286			478238,39	1214569,85
	308° 05' 43"	35,82		

Название (номер) межевого знака	Дирекционные углы (град. мин. сек.)	Длина линии(м)	X координата	Y координата
287			478260,49	1214541,66
	332° 30' 01"	33,72		
288			478290,4	1214526,09
	353° 22' 10"	35,07		
289			478325,24	1214522,04
	14° 55' 07"	54,5		
290			478377,9	1214536,07
	45° 09' 58"	56,1		
291			478417,45	1214575,85
	69° 38' 46"	41,46		
292			478431,87	1214614,72
	99° 28' 06"	31,98		
293			478426,61	1214646,26
	145° 36' 16"	66,01		
294			478372,14	1214683,55
	127° 33' 43"	46,37		
295			478343,87	1214720,31
	72° 21' 22"	87,96		
296			478370,53	1214804,13
	52° 36' 37"	52,7		
297			478402,53	1214846
	0° 25' 13"	34,09		
298			478436,62	1214846,25
	327° 20' 20"	94,67		
299			478516,32	1214795,16
	327° 39' 55"	110,1		
300			478609,35	1214736,27
	350° 16' 01"	97,72		
301			478705,66	1214719,75
	335° 02' 13"	46,87		
302			478748,15	1214699,97
	283° 07' 16"	52,24		
303			478760,01	1214649,09
	297° 00' 02"	35,31		
304			478776,04	1214617,63
	336° 35' 32"	60,41		

Название (номер) межевого знака	Дирекционные углы (град. мин. сек.)	Длина линии(м)	X координата	Y координата
305			478831,48	1214593,63
	318° 06' 58"	65,04		
306			478879,9	1214550,21
	358° 42' 49"	48,11		
307			478928	1214549,13
	57° 00' 31"	42,99		
308			478951,41	1214585,19
	83° 00' 47"	89,03		
309			478962,24	1214673,56
	19° 31' 01"	59,95		
310			479018,75	1214693,59
	349° 12' 59"	132,12		
311			479148,54	1214668,87
	15° 05' 27"	189,9		
312			479331,89	1214718,31
	328° 44' 26"	67,49		
313			479389,58	1214683,29
	283° 14' 19"	71,96		
314			479406,06	1214613,24
	247° 22' 56"	107,13		
315			479364,86	1214514,35
	306° 28' 09"	58,92		
316			479399,88	1214466,97
	345° 30' 04"	123,42		
317			479519,37	1214436,07
	39° 14' 45"	188,87		
318			479665,64	1214555,56
	66° 34' 09"	134,72		
319			479719,21	1214679,17
	97° 11' 56"	197,27		
320			479694,49	1214874,88
	69° 08' 55"	138,9		
321			479743,93	1215004,68
	44° 34' 09"	193,75		
322			479881,96	1215140,65
	77° 18' 26"	468,82		

Название (номер) межевого знака	Дирекционные углы (град. мин. сек.)	Длина линии(м)	X координата	Y координата
323			479984,97	1215598,01
	120° 00' 12"	168,9		
324			479900,51	1215744,28
	109° 10' 48"	150,52		
325			479851,06	1215886,44
	121° 42' 05"	82,32		
326			479807,8	1215956,48
	74° 15' 02"	83,48		
327			479830,46	1216036,83
	1° 44' 09"	68,01		
328			479898,44	1216038,89
	352° 24' 22"	93,53		
329			479991,15	1216026,53
	45° 56' 21"	177,75		
330			480114,76	1216154,26
	90° 00' 00"	61,81		
331			480114,76	1216216,07
	119° 28' 33"	108,85		
332			480061,2	1216310,83
	108° 06' 08"	112,71		
333			480026,18	1216417,96
	48° 14' 41"	77,33		
334			480077,68	1216475,65
	0° 00' 00"	63,87		
335			480141,55	1216475,65
	305° 32' 12"	212,67		
336			480265,16	1216302,59
	270° 46' 27"	152,46		
337			480267,22	1216150,14
	310° 13' 52"	70,17		
338			480312,54	1216096,57
	334° 29' 19"	100,44		
339			480403,19	1216053,31
	286° 31' 32"	21,16		
340			480409,21	1216033,02
	288° 05' 07"	234,77		

Название (номер межевого знака)	Дирекционные углы (град. мин. сек.)	Длина линии(м)	X координата	Y координата
341			480482,09	1215809,85
	289° 12' 38"	575,52		
342			480671,46	1215266,38
	308° 40' 47"	207,34		
343			480801,04	1215104,52
	326° 55' 23"	1,81		
344			480802,56	1215103,53
	310° 57' 26"	132,5		
345			480889,41	1215003,47
	311° 20' 59"	464,69		
346			481196,41	1214654,63
	317° 47' 03"	26,64		
347			481216,14	1214636,73
	191° 54' 52"	61,9		
348			481155,57	1214623,95
	210° 06' 54"	62,4		
349			481101,59	1214592,64
	235° 08' 27"	111,73		
350			481037,73	1214500,96
	210° 25' 52"	95,58		
351			480955,32	1214452,55
	200° 51' 29"	92,6		
352			480868,79	1214419,58
	225° 00' 00"	110,7		
353			480790,51	1214341,3
	241° 17' 30"	98,66		
354			480743,12	1214254,77
	185° 42' 36"	82,82		
355			480660,71	1214246,53
	209° 45' 03"	83,05		
356			480588,61	1214205,32
	226° 06' 06"	151,53		
357			480483,54	1214096,13
	226° 34' 09"	21,95		
358			480468,45	1214080,19
	233° 12' 34"	21,64		

Название (номер межевого знака)	Дирекционные углы (град. мин. сек.)	Длина линии(м)	X координата	Y координата
359			480455,49	1214062,86
	240° 22' 24"	45,13		
360			480433,18	1214023,63
	223° 03' 49"	49,81		
361			480396,79	1213989,62
	240° 16' 27"	52,23		
362			480370,89	1213944,26
	145° 20' 44"	8,9		
363			480363,57	1213949,32
	215° 27' 10"	272,55		
364			480141,55	1213791,23
	227° 43' 32"	61,26		
365			480100,34	1213745,9
	198° 26' 06"	78,17		
366			480026,18	1213721,18
	155° 33' 33"	74,68		
367			479958,19	1213752,08
	210° 09' 15"	250,17		
368			479741,87	1213626,41
	172° 47' 10"	164,05		
369			479579,12	1213647,01
	177° 22' 17"	224,8		
370			479354,56	1213657,32
	288° 01' 04"	179,82		
371			479410,18	1213486,32
	289° 32' 12"	948,74		
372			479727,45	1212592,2
	290° 03' 28"	1219,42		
373			480145,67	1211446,74
	290° 07' 15"	952,24		
374			480473,24	1210552,62
	290° 37' 17"	631,76		
375			480695,74	1209961,34
	7° 13' 26"	147,44		
376			480842,01	1209979,88
	6° 03' 58"	760,35		



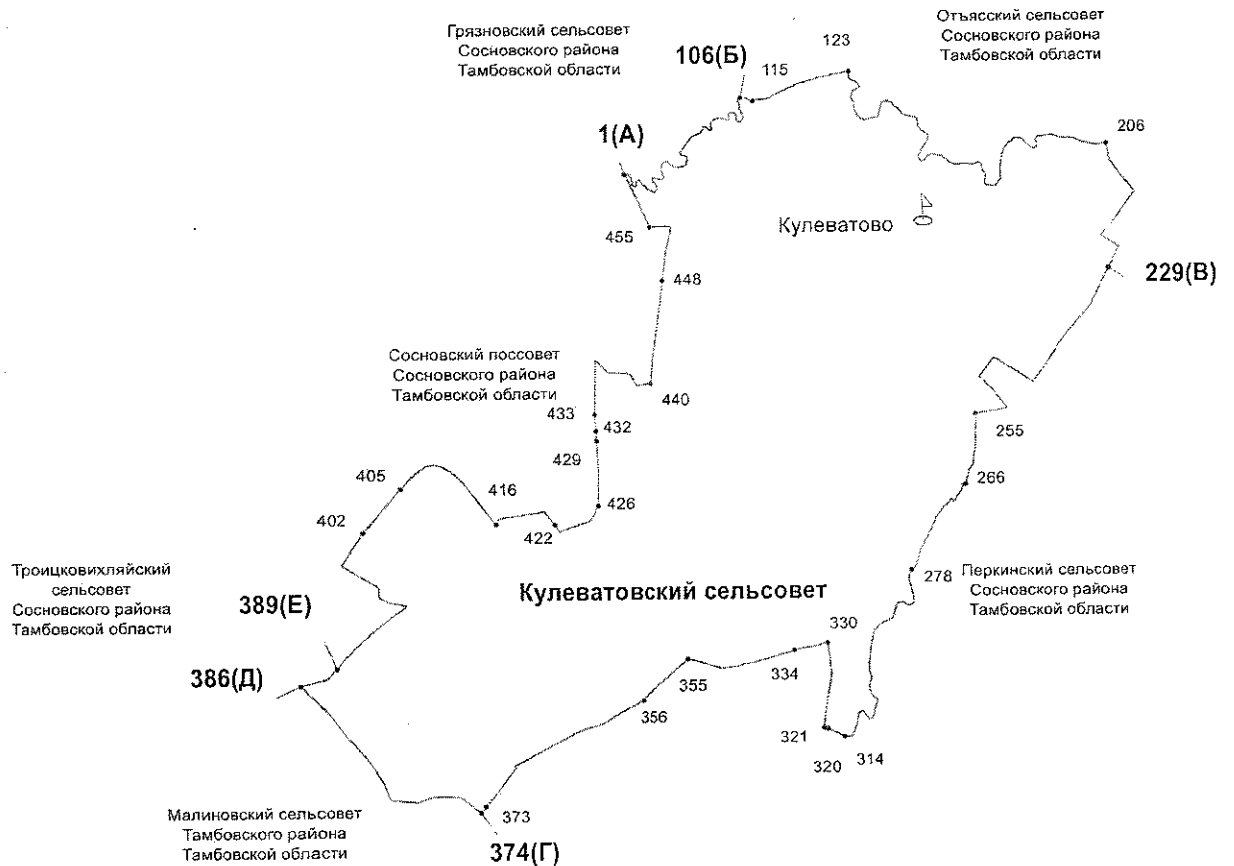
Название (номер) межевого знака	Дирекционные углы (град. мин. сек.)	Длина линии(м)	X координата	Y координата
377			481598,1	1210060,23
	286° 28' 56"	500,67		
378			481740,15	1209580,13
	308° 29' 24"	14,22		
379			481749	1209569
	16° 03' 07"	517,16		
380			482246	1209712
	15° 23' 44"	286,27		
381			482522	1209788
	17° 09' 09"	169,54		
382			482684	1209838
	292° 13' 58"	148		
383			482740	1209701
	288° 26' 06"	398,45		
384			482866	1209323
	288° 22' 54"	678,63		
385			483080	1208679
	19° 41' 46"	545,94		
386			483594	1208863
	18° 44' 46"	407,62		
387			483980	1208994
	19° 15' 45"	394,06		
388			484352	1209124
	288° 23' 26"	408,88		
389			484481	1208736
	288° 47' 04"	518,62		
390			484648	1208245
	289° 12' 55"	325,11		
391			484755	1207938
	289° 01' 32"	61,35		
392			484775	1207880
	26° 33' 54"	20,12		
393			484793	1207889
	11° 46' 06"	24,52		
394			484817	1207894
	2° 43' 35"	42,05		

Название (номер межевого знака)	Дирекционные углы (град. мин. сек.)	Длина линии(м)	X координата	Y координата
395			484859	1207896
	20° 33' 22"	25,63		
396			484883	1207905
	39° 33' 35"	29,83		
397			484906	1207924
	28° 26' 35"	27,29		
398			484930	1207937
	13° 32' 53"	85,38		
399			485013	1207957
	357° 55' 03"	55,04		
400			485068	1207955
	22° 50' 01"	20,62		
401			485087	1207963
	39° 34' 41"	41,61		
402			485119,07	1207989,51
	21° 58' 11"	29,08		
403			485146,04	1208000,39
	30° 57' 12"	28,17		
404			485170,2	1208014,88
	25° 32' 25"	33,01		
405			485199,98	1208029,11
	10° 34' 35"	46,26		
406			485245,45	1208037,6
	17° 53' 15"	18,2		
407			485262,77	1208043,19
	28° 46' 55"	47,75		
408			485304,62	1208066,18
	73° 23' 29"	35,72		
409			485314,83	1208100,41
	51° 27' 27"	78,53		
410			485363,76	1208161,83
	40° 39' 49"	70,79		
411			485417,46	1208207,96
	56° 37' 05"	26,3		
412			485431,93	1208229,92
	71° 19' 56"	52,89		

Название (номер) межевого знака	Дирекционные углы (град. мин. сек.)	Длина линии(м)	X координата	Y координата
413			485448,86	1208280,03
	79° 30' 57"	37,7		
414			485455,72	1208317,1
	13° 50' 25"	21,28		
415			485476,38	1208322,19
	347° 36' 27"	24,18		
416			485500	1208317
	29° 03' 17"	20,59		
417			485518	1208327
	65° 05' 43"	30,87		
418			485531	1208355
	0° 00' 00"	109		
419			485640	1208355
	1° 08' 22"	240,39		
1			485880,34	1208359,78

Приложение 8  
к Закону Тамбовской области «Об установлении границ  
муниципальных образований Сосновского района  
Тамбовской области и определении места нахождения  
их представительных органов и о признании  
утратившими силу отдельных положений некоторых  
законодательных актов Тамбовской области»

**Схема границ  
муниципального образования-  
Кулеватовский сельсовет  
Сосновского района Тамбовской области**



**Описание границ  
муниципального образования - Кулеватовский сельсовет  
Сосновского района Тамбовской области**

**I. Участок границы с муниципальным образованием — Грязновский сельсовет Сосновского района Тамбовской области (от А до Б)**

Граница с муниципальным образованием — Грязновский сельсовет проходит:  
- от т.1(А) до т.106(Б) по середине р. Челновая.

**II. Участок границы с муниципальным образованием — Отъясский сельсовет Сосновского района Тамбовской области (от Б до В)**

Граница с муниципальным образованием — Отъясский сельсовет проходит:  
- от т.106(Б) до т.115 по середине р. Челновая;  
- от т.115 до т.123 по сенокосному участку;  
- от т.123 до т.206 по середине р. Челновая;  
- от т.206 до т.229(В) пересекая лесной участок.

**III. Участок границы с муниципальным образованием — Перкинский сельсовет Сосновского района Тамбовской области (от В до Г)**

Граница с муниципальным образованием — Перкинский сельсовет проходит:  
- от т.229(В) до т.255 пересекая лесной массив;  
- от т.255 до т.266 по границе лесного массива;  
- от т.266 до т.278 по границе приусадебных земель п. Семикинский лесоучасток;  
- от т.278 до т.314 по середине р. Цна;  
- от т.314 до т.320 по сенокосному участку;  
- от т.320 до т.321 по границе приусадебных земель н.п. Перкино;  
- от т.321 до т.330 по сенокосному участку;  
- от т.330 до т.334 по границе приусадебных земель н.п. Перкино;  
- от т.334 до т.355 по южной стороне лесополосы;  
- от т.355 до т.356 по сенокосному участку;  
- от т.356 до т.373 по меже;  
- от т.373 до т.374(Г) по участку, занятому древесно-кустарниковой растительностью.

**IV. Участок границы с муниципальным образованием — Малиновский сельсовет Тамбовского района Тамбовской области (от Г до Д)**

Граница с муниципальным образованием — Малиновский сельсовет Тамбовского района проходит:  
- от т.374(Г) до т.386(Д) по меже.

**V. Участок границы с муниципальным образованием —  
Троицковихляйский сельсовет Сосновского района Тамбовской области  
(от Д до Е)**

Граница с муниципальным образованием — Троицковихляйский сельсовет  
проходит:

- от т.386(Д) до т.389(Е) по границе лесного участка.

**VI. Участок границы с муниципальным образованием — Сосновский  
поссовет Сосновского района Тамбовской области (от Е до А)**

Граница с муниципальным образованием — Сосновский поссовет проходит:

- от т.389(Е) до т.402 пересекая лесной участок;
- от т.402 до т.405 по юго-восточной стороне лесополосы;
- от т.405 до т.416 пересекая лесной участок;
- от т.416 до т.422 по меже;
- от т.422 до т.426 по сенокосному участку;
- от т.426 до т.429 по западной стороне лесополосы;
- от т.429 до т.432 пересекая автодорогу «Тамбов-Шацк»;
- от т.432 до т.433 по западной стороне лесополосы;
- от т.433 до т.440 по сенокосному участку;
- от т.440 до т.448 по меже;
- от т.448 до т.455 пересекая лесной участок;
- от т.455 до т.1(А) пересекая сенокосный участок.

**Каталог координат  
характерных точек границ муниципального образования -  
Кулеватовский сельсовет Сосновского района Тамбовской области**

Название (номер) межевого знака	Дирекционные углы (град. мин. сек.)	Длина линии(м)	X координата	Y координата
1			483290,91	1252730,99
	76° 59' 59"	15,16		
2			483294,32	1252745,76
	94° 04' 56"	47,9		
3			483290,91	1252793,54
	127° 34' 21"	36,7		
4			483268,53	1252822,63
	167° 02' 51"	118,63		
5			483152,92	1252849,22
	143° 07' 48"	76,75		
6			483091,52	1252895,27
	90° 00' 00"	15,17		
7			483091,52	1252910,44
	24° 43' 34"	23,69		
8			483113,04	1252920,35
	347° 58' 54"	55,52		
9			483167,34	1252908,79
	28° 53' 28"	37,13		
10			483199,85	1252926,73
	59° 31' 25"	21,37		
11			483210,69	1252945,15
	109° 58' 52"	25,55		
12			483201,96	1252969,16
	145° 43' 15"	61,24		
13			483151,36	1253003,65
	136° 35' 28"	118,67		
14			483065,15	1253085,2
	112° 37' 22"	138,49		
15			483011,88	1253213,03
	75° 15' 35"	34,15		
16			483020,57	1253246,06
	21° 55' 58"	42,97		
17			483060,43	1253262,11

Название (номер) межевого знака	Дирекционные углы (град. мин. сек.)	Длина линии(м)	X координата	Y координата
	9° 12' 57"	44,33		
18			483104,19	1253269,21
	337° 10' 15"	25,05		
19			483127,28	1253259,49
	304° 27' 57"	71,71		
20			483167,86	1253200,37
	336° 26' 42"	47,69		
21			483211,58	1253181,31
	31° 20' 17"	29,13		
22			483236,46	1253196,46
	86° 02' 27"	32,3		
23			483238,69	1253228,68
	108° 12' 23"	88,78		
24			483210,95	1253313,02
	97° 01' 27"	39,42		
25			483206,13	1253352,14
	57° 15' 24"	20,98		
26			483217,48	1253369,79
	10° 00' 29"	21,41		
27			483238,56	1253373,51
	340° 23' 25"	107,21		
28			483339,55	1253337,53
	0° 55' 30"	71,23		
29			483410,77	1253338,68
	16° 18' 40"	49,06		
30			483457,86	1253352,46
	26° 33' 54"	27,41		
31			483482,38	1253364,72
	75° 14' 52"	44,26		
32			483493,65	1253407,52
	96° 50' 34"	28,2		
33			483490,29	1253435,52
	129° 41' 52"	113,02		
34			483418,1	1253522,48
	105° 32' 33"	73,07		
35			483398,52	1253592,88



Название (номер) межевого знака	Дирекционные углы (град. мин. сек.)	Длина линии(м)	X координата	Y координата
	71° 21' 36"	56,57		
36			483416,6	1253646,48
	87° 52' 05"	46,5		
37			483418,33	1253692,95
	62° 21' 27"	28,77		
38			483431,68	1253718,44
	72° 39' 06"	12,01		
39			483435,26	1253729,9
	21° 25' 36"	64,47		
40			483495,27	1253753,45
	359° 23' 40"	53,94		
41			483549,21	1253752,88
	316° 58' 32"	46,77		
42			483583,4	1253720,97
	282° 12' 50"	48,73		
43			483593,71	1253673,34
	278° 39' 54"	13,94		
44			483595,81	1253659,56
	306° 52' 37"	16,46		
45			483605,69	1253646,39
	358° 59' 48"	18,27		
46			483623,96	1253646,07
	21° 53' 05"	14,03		
47			483636,98	1253651,3
	35° 30' 26"	37,17		
48			483667,24	1253672,89
	31° 41' 32"	60,3		
49			483718,55	1253704,57
	31° 37' 39"	94,32		
50			483798,86	1253754,03
	35° 34' 22"	43,56		
51			483834,29	1253779,37
	42° 25' 34"	30,86		
52			483857,07	1253800,19
	49° 03' 12"	54,52		
53			483892,8	1253841,37

Название (номер) межевого знака	Дирекционные углы (град. мин. сек.)	Длина линии(м)	X координата	Y координата
	64° 00' 03"	33,06		
54			483907,29	1253871,08
	64° 51' 05"	43,06		
55			483925,59	1253910,06
	66° 18' 26"	25,88		
56			483935,99	1253933,76
	68° 11' 11"	26,4		
57			483945,8	1253958,27
	38° 40' 27"	49,42		
58			483984,38	1253989,15
	27° 27' 49"	63,32		
59			484040,56	1254018,35
	64° 00' 26"	14,33		
60			484046,84	1254031,23
	117° 58' 12"	21,71		
61			484036,66	1254050,4
	144° 09' 30"	19,95		
62			484020,49	1254062,08
	147° 13' 50"	21,06		
63			484002,78	1254073,48
	131° 50' 56"	18,78		
64			483990,25	1254087,47
	101° 22' 49"	27,16		
65			483984,89	1254114,1
	61° 50' 42"	22,08		
66			483995,31	1254133,57
	64° 28' 09"	15,36		
67			484001,93	1254147,43
	348° 14' 06"	28,4		
68			484029,73	1254141,64
	339° 59' 16"	30,33		
69			484058,23	1254131,26
	355° 47' 49"	35,48		
70			484093,61	1254128,66
	16° 13' 39"	17,57		
71			484110,48	1254133,57

Название (номер) межевого знака	Дирекционные углы (град. мин. сек.)	Длина линии(м)	X координата	Y координата
	29° 42' 25"	13,14		
72			484121,89	1254140,08
	57° 57' 14"	34,41		
73			484140,15	1254169,25
	61° 18' 55"	32,04		
74			484155,53	1254197,36
	41° 57' 01"	22,99		
75			484172,63	1254212,73
	76° 26' 51"	25,56		
76			484178,62	1254237,58
	95° 13' 52"	87,52		
77			484170,64	1254324,74
	107° 31' 18"	52,98		
78			484154,69	1254375,26
	109° 50' 00"	47,04		
79			484138,73	1254419,51
	67° 54' 46"	14,15		
80			484144,05	1254432,62
	351° 23' 56"	16,52		
81			484160,38	1254430,15
	350° 12' 28"	33,4		
82			484193,29	1254424,47
	354° 50' 55"	30,07		
83			484223,24	1254421,77
	356° 28' 23"	19,51		
84			484242,71	1254420,57
	28° 26' 30"	16,52		
85			484257,24	1254428,44
	83° 11' 59"	28,88		
86			484260,66	1254457,12
	89° 48' 52"	58,68		
87			484260,85	1254515,8
	115° 05' 36"	21,76		
88			484251,62	1254535,51
	174° 42' 37"	111,73		
89			484140,37	1254545,81

Название (номер) межевого знака	Дирекционные углы (град. мин. сек.)	Длина линии(м)	X координата	Y координата
	148° 24' 07"	31,45		
90			484113,58	1254562,29
	96° 20' 19"	37,32		
91			484109,46	1254599,38
	63° 26' 06"	27,64		
92			484121,82	1254624,1
	15° 07' 20"	78,96		
93			484198,05	1254644,7
	343° 30' 39"	9,41		
94			484207,07	1254642,03
	336° 25' 10"	71,89		
95			484272,96	1254613,27
	338° 12' 27"	35,48		
96			484305,9	1254600,1
	345° 40' 54"	15,77		
97			484321,18	1254596,2
	2° 54' 57"	17,69		
98			484338,85	1254597,1
	347° 51' 42"	28,49		
99			484366,7	1254591,11
	354° 59' 15"	27,35		
100			484393,95	1254588,72
	340° 47' 10"	20,94		
101			484413,72	1254581,83
	338° 06' 16"	36,15		
102			484447,26	1254568,35
	1° 01' 29"	16,77		
103			484464,03	1254568,65
	26° 42' 45"	24,32		
104			484485,75	1254579,58
	45° 01' 55"	12,71		
105			484494,73	1254588,57
	81° 00' 32"	14,4		
106			484496,98	1254602,79
	104° 01' 47"	21,61		
107			484491,74	1254623,76

Название (номер) межевого знака	Дирекционные углы (град. мин. сек.)	Длина линии(м)	X координата	Y координата
	95° 35' 34"	44,53		
108			484487,4	1254668,08
	100° 26' 21"	34,71		
109			484481,11	1254702,22
	110° 33' 59"	25,59		
110			484472,12	1254726,18
	125° 07' 53"	29,66		
111			484455,05	1254750,44
	125° 32' 26"	23,19		
112			484441,57	1254769,31
	91° 04' 59"	15,87		
113			484441,27	1254785,18
	58° 45' 21"	9,81		
114			484446,36	1254793,57
	29° 13' 24"	8,58		
115			484453,85	1254797,76
	54° 25' 25"	18,87		
116			484464,83	1254813,11
	86° 35' 01"	167,64		
117			484474,82	1254980,45
	86° 17' 17"	36,92		
118			484477,21	1255017,29
	64° 13' 17"	547,14		
119			484715,16	1255509,98
	76° 30' 59"	172,75		
120			484755,44	1255677,97
	73° 26' 37"	138,72		
121			484794,97	1255810,94
	76° 31' 23"	29,56		
122			484801,86	1255839,69
	77° 47' 18"	491,05		
123			484905,73	1256319,63
	177° 19' 09"	57,51		
124			484848,28	1256322,32
	178° 15' 40"	16,15		
125			484832,14	1256322,81

Название (номер) межевого знака	Дирекционные углы (град. мин. сек.)	Длина линии(м)	X координата	Y координата
	170° 13' 17"	45,87		
126			484786,94	1256330,6
	113° 23' 46"	43,04		
127			484769,85	1256370,1
	108° 07' 29"	67,15		
128			484748,96	1256433,92
	145° 06' 48"	35,2		
129			484720,09	1256454,05
	138° 07' 25"	29,59		
130			484698,06	1256473,8
	125° 38' 23"	28,04		
131			484681,72	1256496,59
	188° 43' 49"	29,98		
132			484652,09	1256492,04
	242° 19' 30"	78,5		
133			484615,63	1256422,52
	218° 01' 53"	59,8		
134			484568,53	1256385,68
	206° 22' 28"	75,25		
135			484501,11	1256352,25
	182° 13' 26"	19,58		
136			484481,54	1256351,49
	157° 22' 16"	24,69		
137			484458,75	1256360,99
	139° 20' 05"	53,33		
138			484418,3	1256395,74
	144° 48' 42"	24,4		
139			484398,36	1256409,8
	171° 17' 06"	23,83		
140			484374,81	1256413,41
	212° 20' 06"	24,51		
141			484354,1	1256400,3
	183° 34' 41"	21,31		
142			484332,83	1256398,97
	151° 27' 03"	41,72		
143			484296,18	1256418,91

Название (номер) межевого знака	Дирекционные углы (град. мин. сек.)	Длина линии(м)	X координата	Y координата
	159° 15' 37"	48,2		
144			484251,1	1256435,98
	163° 28' 42"	32,77		
145			484219,68	1256445,3
	141° 10' 34"	98,78		
146			484142,72	1256507,23
	106° 48' 11"	68,73		
147			484122,85	1256573,03
	75° 25' 50"	188,39		
148			484170,24	1256755,36
	54° 12' 40"	54,6		
149			484202,17	1256799,65
	10° 43' 50"	199,2		
150			484397,89	1256836,74
	66° 30' 05"	77,5		
151			484428,79	1256907,81
	106° 02' 49"	78,25		
152			484407,16	1256983,01
	135° 00' 00"	126,74		
153			484317,54	1257072,63
	141° 20' 35"	125,32		
154			484219,68	1257150,91
	113° 31' 45"	69,66		
155			484191,87	1257214,78
	106° 51' 23"	177,6		
156			484140,37	1257384,75
	169° 13' 02"	132,13		
157			484010,57	1257409,47
	142° 31' 26"	77,87		
158			483948,77	1257456,85
	126° 31' 47"	138,45		
159			483866,36	1257568,1
	189° 46' 57"	60,62		
160			483806,62	1257557,8
	210° 01' 37"	259,37		
161			483582,06	1257428,01

Название (номер) межевого знака	Дирекционные углы (град. мин. сек.)	Длина линии(м)	X координата	Y координата
	194° 02' 03"	67,96		
162			483516,13	1257411,53
	151° 23' 22"	51,62		
163			483470,81	1257436,25
	108° 26' 56"	39,09		
164			483458,44	1257473,33
	58° 33' 58"	43,47		
165			483481,11	1257510,42
	47° 43' 46"	122,5		
166			483563,51	1257601,07
	90° 00' 00"	61,8		
167			483563,51	1257662,87
	102° 55' 30"	128,94		
168			483534,67	1257788,54
	130° 01' 29"	67,27		
169			483491,41	1257840,05
	127° 37' 37"	124,86		
170			483415,18	1257938,94
	104° 20' 58"	91,43		
171			483392,52	1258027,52
	75° 08' 16"	73,18		
172			483411,29	1258098,25
	96° 54' 38"	190,24		
173			483388,4	1258287,11
	43° 15' 51"	48,09		
174			483423,42	1258320,07
	82° 14' 05"	45,74		
175			483429,6	1258365,39
	122° 53' 52"	41,72		
176			483406,94	1258400,42
	166° 15' 55"	95,44		
177			483314,23	1258423,08
	140° 00' 47"	83,35		
178			483250,37	1258476,64
	175° 24' 47"	29,63		
179			483220,83	1258479,01



Название (номер) межевого знака	Дирекционные углы (град. мин. сек.)	Длина линии(м)	X координата	Y координата
	194° 34' 07"	50,37		
180			483172,08	1258466,34
	187° 25' 47"	47,79		
181			483124,69	1258460,16
	158° 11' 55"	55,47		
182			483073,19	1258480,76
	107° 48' 58"	60,6		
183			483054,65	1258538,45
	91° 25' 55"	82,44		
184			483052,59	1258620,86
	51° 04' 21"	68,85		
185			483095,85	1258674,42
	22° 37' 02"	80,35		
186			483170,02	1258705,32
	357° 32' 46"	144,34		
187			483314,23	1258699,14
	8° 35' 07"	220,85		
188			483532,61	1258732,11
	23° 00' 22"	163,4		
189			483683,01	1258795,97
	41° 54' 36"	107,96		
190			483763,35	1258868,08
	55° 55' 16"	84,57		
191			483810,74	1258938,13
	88° 12' 36"	65,95		
192			483812,8	1259004,05
	118° 23' 48"	53,87		
193			483787,18	1259051,44
	132° 22' 19"	198,64		
194			483653,31	1259198,19
	107° 47' 14"	57,91		
195			483635,62	1259253,33
	45° 00' 29"	49,53		
196			483670,64	1259288,36
	0° 00' 00"	61,81		
197			483732,45	1259288,36

Название (номер) межевого знака	Дирекционные углы (град. мин. сек.)	Длина линии(м)	X координата	Y координата
	333° 25' 52"	69,11		
198			483794,26	1259257,45
	49° 54' 23"	51,18		
199			483827,22	1259296,6
	82° 36' 53"	112,18		
200			483841,64	1259407,85
	79° 15' 43"	121,62		
201			483864,3	1259527,34
	111° 12' 28"	148,06		
202			483810,74	1259665,37
	91° 37' 16"	218,47		
203			483804,56	1259883,75
	116° 16' 05"	176,9		
204			483726,27	1260042,38
	99° 33' 33"	198,48		
205			483693,31	1260238,1
	82° 10' 19"	166,37		
206			483715,97	1260402,92
	171° 00' 43"	36,93		
207			483679,49	1260408,69
	169° 13' 39"	18,19		
208			483661,62	1260412,09
	167° 36' 00"	59,28		
209			483603,72	1260424,82
	167° 57' 47"	78,07		
210			483527,37	1260441,1
	169° 15' 03"	80,96		
211			483447,83	1260456,2
	143° 13' 33"	208,31		
212			483280,97	1260580,91
	141° 31' 02"	9,1		
213			483273,85	1260586,57
	141° 30' 37"	27,88		
214			483252,03	1260603,92
	144° 39' 43"	36,36		
215			483222,37	1260624,95

Название (номер) межевого знака	Дирекционные углы (град. мин. сек.)	Длина линии(м)	X координата	Y координата
	139° 11' 07"	49,51		
216			483184,9	1260657,31
	141° 30' 14"	245,27		
217			482992,94	1260809,98
	144° 08' 29"	35,92		
218			482963,83	1260831,02
	144° 01' 37"	19,42		
219			482948,11	1260842,43
	140° 54' 39"	17,3		
220			482934,68	1260853,34
	217° 19' 10"	201,37		
221			482774,54	1260731,26
	218° 04' 51"	43,44		
222			482740,35	1260704,47
	218° 05' 02"	188,97		
223			482591,61	1260587,91
	218° 56' 35"	128,93		
224			482491,33	1260506,87
	216° 42' 33"	280,69		
225			482266,31	1260339,09
	220° 26' 07"	29,94		
226			482243,52	1260319,67
	122° 44' 42"	321,54		
227			482069,6	1260590,11
	205° 16' 53"	342,17		
228			481760,2	1260443,98
	208° 53' 23"	27,67		
229			481735,97	1260430,61
	207° 04' 29"	340,28		
230			481432,98	1260275,73
	207° 19' 50"	301,95		
231			481164,74	1260137,1
	220° 24' 53"	310,82		
232			480928,09	1259935,59
	222° 26' 40"	366,19		
233			480657,87	1259688,46

Название (номер) межевого знака	Дирекционные углы (град. мин. сек.)	Длина линии(м)	X координата	Y координата
	212° 30' 50"	239,05		
234			480456,29	1259559,97
	213° 36' 59"	71,22		
235			480396,98	1259520,54
	212° 29' 26"	107,31		
236			480306,47	1259462,9
	210° 45' 36"	57,84		
237			480256,77	1259433,32
	215° 39' 09"	62,69		
238			480205,83	1259396,78
	218° 40' 20"	79,17		
239			480144,02	1259347,31
	211° 59' 43"	65,64		
240			480088,35	1259312,53
	216° 33' 46"	168,96		
241			479952,64	1259211,88
	300° 25' 49"	220,06		
242			480064,1	1259022,13
	301° 55' 23"	69,97		
243			480101,1	1258962,74
	301° 27' 38"	462,84		
244			480342,66	1258567,94
	216° 26' 28"	121,58		
245			480244,85	1258495,72
	219° 53' 40"	30,51		
246			480221,44	1258476,15
	212° 10' 07"	21,94		
247			480202,87	1258464,47
	215° 57' 53"	85,32		
248			480133,81	1258414,36
	217° 48' 05"	64,95		
249			480082,49	1258374,55
	218° 37' 16"	50,98		
250			480042,66	1258342,73
	134° 39' 21"	135,35		
251			479947,53	1258439,01

Название (номер) межевого знака	Дирекционные углы (град. мин. сек.)	Длина линии(м)	X координата	Y координата
	136° 44' 50"	151,89		
252			479836,9	1258543,09
	139° 58' 22"	383,32		
253			479543,38	1258789,62
	261° 23' 22"	265,43		
254			479503,64	1258527,18
	259° 30' 15"	255,54		
255			479457,09	1258275,92
	173° 38' 12"	29,95		
256			479427,32	1258279,24
	178° 43' 26"	126,62		
257			479300,73	1258282,06
	183° 18' 23"	110,27		
258			479190,64	1258275,7
	179° 55' 06"	161,1		
259			479029,54	1258275,93
	184° 08' 10"	63,78		
260			478965,93	1258271,33
	188° 30' 48"	81,6		
261			478885,23	1258259,25
	188° 23' 07"	97,51		
262			478788,76	1258245,03
	188° 05' 41"	116,97		
263			478672,96	1258228,56
	189° 18' 17"	25,11		
264			478648,18	1258224,5
	215° 33' 43"	88,22		
265			478576,41	1258173,19
	194° 42' 48"	229,03		
266			478354,89	1258115,02
	278° 06' 18"	57,95		
267			478363,06	1258057,65
	220° 43' 39"	7,88		
268			478357,09	1258052,51
	128° 11' 23"	36,73		
269			478334,38	1258081,38

Название (номер) межевого знака	Дирекционные углы (град. мин. сек.)	Длина линии(м)	X координата	Y координата
	209° 56' 49"	291,79		
270			478081,55	1257935,72
	299° 55' 19"	69,89		
271			478116,41	1257875,15
	219° 07' 07"	99,44		
272			478039,26	1257812,41
	223° 52' 48"	73,07		
273			477986,59	1257761,76
	214° 50' 47"	198,31		
274			477823,84	1257648,45
	205° 28' 39"	340,04		
275			477516,87	1257502,18
	210° 24' 38"	219,78		
276			477327,33	1257390,93
	194° 57' 48"	247,37		
277			477088,35	1257327,06
	227° 17' 39"	109,34		
278			477014,19	1257246,71
	199° 58' 49"	144,69		
279			476878,21	1257197,27
	165° 25' 30"	319,3		
280			476569,19	1257277,62
	176° 03' 20"	59,89		
281			476509,44	1257281,74
	223° 05' 28"	87,46		
282			476445,57	1257221,99
	276° 06' 56"	58,01		
283			476451,75	1257164,31
	311° 38' 03"	74,43		
284			476501,2	1257108,68
	256° 45' 41"	71,96		
285			476484,72	1257038,63
	212° 11' 28"	65,74		
286			476429,09	1257003,61
	199° 22' 23"	198,72		
287			476241,62	1256937,69

Название (номер) межевого знака	Дирекционные углы (град. мин. сек.)	Длина линии(м)	X координата	Y координата
	246° 10' 31"	173,42		
288			476171,57	1256779,05
	227° 29' 22"	167,69		
289			476058,26	1256655,44
	191° 58' 37"	278		
290			475786,31	1256597,75
	185° 09' 06"	252,36		
291			475534,97	1256575,09
	187° 35' 38"	93,53		
292			475442,26	1256562,73
	163° 08' 20"	142,08		
293			475306,29	1256603,94
	194° 02' 30"	76,45		
294			475232,12	1256585,39
	201° 48' 05"	55,47		
295			475180,62	1256564,79
	166° 33' 10"	97,44		
296			475085,85	1256587,45
	156° 11' 14"	76,56		
297			475015,81	1256618,36
	126° 34' 44"	79,52		
298			474968,42	1256682,22
	159° 46' 31"	41,71		
299			474929,28	1256696,64
	201° 47' 56"	88,76		
300			474846,87	1256663,68
	191° 01' 54"	33,92		
301			474813,58	1256657,19
	190° 24' 36"	92,15		
302			474722,95	1256640,54
	194° 42' 31"	39,27		
303			474684,97	1256630,57
	208° 52' 32"	30,17		
304			474658,55	1256616
	231° 47' 35"	23,91		
305			474643,76	1256597,21

Название (номер) межевого знака	Дирекционные углы (град. мин. сек.)	Длина линии(м)	X координата	Y координата
	276° 57' 54"	35,54		
306			474648,07	1256561,93
	313° 08' 00"	49,71		
307			474682,06	1256525,65
	321° 29' 44"	115,83		
308			474772,7	1256453,54
	266° 11' 09"	30,97		
309			474770,64	1256422,64
	216° 52' 12"	51,5		
310			474729,44	1256391,74
	185° 52' 52"	140,83		
311			474589,35	1256377,31
	200° 28' 41"	182,54		
312			474418,35	1256313,45
	215° 32' 16"	53,16		
313			474375,09	1256282,55
	273° 03' 58"	115,54		
314			474381,27	1256167,18
	307° 01' 07"	12,32		
315			474388,69	1256157,34
	258° 17' 59"	19,58		
316			474384,72	1256138,17
	328° 12' 14"	6,97		
317			474390,64	1256134,5
	5° 05' 16"	9,25		
318			474399,85	1256135,32
	297° 02' 26"	101,87		
319			474446,16	1256044,59
	294° 53' 36"	141,95		
320			474505,91	1255915,83
	289° 54' 13"	63,54		
321			474527,54	1255856,09
	4° 44' 13"	187,09		
322			474713,99	1255871,54
	9° 11' 10"	174,26		
323			474886,02	1255899,36



Название (номер) межевого знака	Дирекционные углы (град. мин. сек.)	Длина линии(м)	X координата	Y координата
	8° 16' 23"	228,99		
324			475112,63	1255932,31
	8° 53' 29"	282,61		
325			475391,84	1255975,99
	355° 37' 14"	70,59		
326			475462,22	1255970,6
	351° 34' 34"	65,4		
327			475526,91	1255961,02
	352° 24' 33"	137,17		
328			475662,88	1255942,9
	353° 24' 16"	80,79		
329			475743,14	1255933,62
	353° 54' 35"	117,16		
330			475859,64	1255921,19
	272° 12' 09"	21,86		
331			475860,48	1255899,35
	255° 49' 53"	269,96		
332			475794,4	1255637,6
	267° 56' 09"	86,63		
333			475791,28	1255551,03
	257° 20' 28"	164,27		
334			475755,28	1255390,75
	251° 41' 45"	91,42		
335			475726,57	1255303,96
	253° 17' 46"	405,11		
336			475610,13	1254915,94
	247° 51' 27"	9,05		
337			475606,72	1254907,56
	255° 45' 00"	18,85		
338			475602,08	1254889,29
	257° 23' 06"	13,69		
339			475599,09	1254875,93
	256° 00' 06"	106,49		
340			475573,33	1254772,6
	255° 54' 23"	72,56		
341			475555,66	1254702,22

Название (номер) межевого знака	Дирекционные углы (град. мин. сек.)	Длина линии(м)	X координата	Y координата
	262° 36' 44"	23,25		
342			475552,67	1254679,16
	258° 20' 35"	87,45		
343			475535	1254593,51
	257° 45' 49"	69,26		
344			475520,32	1254525,82
	254° 13' 17"	69,39		
345			475501,45	1254459,04
	264° 39' 26"	51,44		
346			475496,66	1254407,82
	259° 18' 09"	77,42		
347			475482,29	1254331,75
	262° 09' 11"	59,25		
348			475474,2	1254273,05
	273° 01' 11"	56,38		
349			475477,17	1254216,75
	289° 27' 22"	33,35		
350			475488,28	1254185,3
	286° 29' 35"	111,06		
351			475519,81	1254078,81
	287° 56' 51"	85,12		
352			475546,04	1253997,83
	286° 26' 01"	158,64		
353			475590,92	1253845,67
	283° 00' 02"	21,87		
354			475595,84	1253824,36
	283° 03' 38"	134,17		
355			475626,16	1253693,66
	229° 10' 02"	991,46		
356			474977,89	1252943,5
	237° 29' 56"	117,23		
357			474914,9	1252844,63
	242° 50' 47"	195,89		
358			474825,5	1252670,33
	239° 24' 23"	195,36		
359			474726,07	1252502,16

Название (номер) межевого знака	Дирекционные углы (град. мин. сек.)	Длина линии(м)	X координата	Y координата
	239° 29' 11"	215,88		
360			474616,46	1252316,18
	252° 46' 38"	169,95		
361			474566,14	1252153,85
	252° 17' 51"	155,62		
362			474518,82	1252005,6
	249° 53' 32"	126,3		
363			474475,4	1251887
	234° 01' 26"	4,1		
364			474472,99	1251883,68
	241° 59' 43"	744,45		
365			474123,44	1251226,4
	241° 23' 22"	0,38		
366			474123,26	1251226,07
	241° 59' 44"	49,5		
367			474100,02	1251182,37
	241° 59' 49"	177,48		
368			474016,69	1251025,67
	241° 59' 22"	52,3		
369			473992,13	1250979,5
	241° 59' 56"	77,08		
370			473955,94	1250911,44
	138° 06' 58"	36,29		
371			473928,92	1250935,67
	218° 06' 59"	221,83		
372			473754,39	1250798,74
	218° 12' 52"	550,83		
373			473321,6	1250457,99
	214° 46' 16"	119,22		
374			473223,67	1250390
	307° 40' 57"	409,27		
375			473473,85	1250066,1
	271° 34' 27"	330,54		
376			473482,93	1249735,68
	267° 07' 44"	104,61		
377			473477,69	1249631,2

Название (номер) межевого знака	Дирекционные углы (град. мин. сек.)	Длина линии(м)	X координата	Y координата
	249° 05' 01"	241,26		
378			473391,56	1249405,84
	276° 16' 55"	423,14		
379			473437,86	1248985,24
	338° 11' 16"	307,05		
380			473722,93	1248871,15
	327° 14' 31"	488,55		
381			474133,78	1248606,8
	320° 03' 32"	513,04		
382			474527,13	1248277,43
	326° 59' 43"	22,49		
383			474545,99	1248265,18
	322° 15' 06"	58,71		
384			474592,41	1248229,24
	320° 06' 53"	465,92		
385			474949,92	1247930,47
	317° 35' 02"	419,88		
386			475259,9	1247647,26
	75° 13' 04"	384,72		
387			475358,06	1248019,25
	44° 26' 21"	215,23		
388			475511,73	1248169,94
	71° 03' 29"	12,51		
389			475515,79	1248181,77
	39° 11' 20"	159,51		
390			475639,42	1248282,56
	43° 19' 25"	428,34		
391			475951,03	1248576,45
	48° 07' 47"	183,4		
392			476073,44	1248713,02
	49° 59' 48"	221,22		
393			476215,65	1248882,48
	52° 34' 59"	206,78		
394			476341,29	1249046,71
	52° 31' 49"	255,27		
395			476496,58	1249249,31

Название (номер) межевого знака	Дирекционные углы (град. мин. сек.)	Длина линии(м)	X координата	Y координата
	329° 44' 22"	20,54		
396			476514,32	1249238,96
	282° 23' 56"	285,54		
397			476575,63	1248960,08
	301° 36' 20"	142,06		
398			476650,08	1248839,09
	354° 55' 24"	162,85		
399			476812,29	1248824,68
	301° 46' 27"	649,46		
400			477154,28	1248272,55
	30° 32' 07"	58,26		
401			477204,46	1248302,15
	32° 06' 54"	559,39		
402			477678,25	1248599,53
	39° 25' 05"	141,39		
403			477787,48	1248689,31
	40° 34' 49"	584,97		
404			478231,76	1249069,84
	42° 20' 13"	162,23		
405			478351,68	1249179,1
	42° 48' 23"	334,54		
406			478597,12	1249406,43
	54° 40' 53"	106,38		
407			478658,62	1249493,23
	51° 58' 16"	86,92		
408			478712,17	1249561,7
	83° 30' 27"	134,69		
409			478727,4	1249695,53
	104° 14' 34"	117,1		
410			478698,59	1249809,03
	118° 46' 00"	168,33		
411			478617,58	1249956,59
	129° 34' 52"	137,55		
412			478529,94	1250062,6
	136° 12' 29"	138,5		
413			478429,96	1250158,45

Название (номер) межевого знака	Дирекционные углы (град. мин. сек.)	Длина линии(м)	X координата	Y координата
	142° 38' 36"	260,61		
414			478222,81	1250316,58
	142° 38' 34"	258,92		
415			478017	1250473,69
	142° 51' 29"	289,27		
416			477786,41	1250648,35
	27° 14' 03"	92,3		
417			477868,48	1250690,59
	76° 46' 16"	69,87		
418			477884,47	1250758,61
	82° 04' 23"	233,48		
419			477916,67	1250989,86
	80° 36' 55"	18,21		
420			477919,64	1251007,83
	81° 20' 07"	410,22		
421			477981,44	1251413,37
	141° 31' 09"	269,99		
422			477770,09	1251581,37
	146° 18' 01"	130,16		
423			477661,8	1251653,59
	70° 37' 59"	532,45		
424			477838,37	1252155,91
	16° 49' 20"	14,72		
425			477852,46	1252160,17
	27° 02' 41"	240,43		
426			478066,6	1252269,49
	359° 14' 42"	135,82		
427			478202,41	1252267,7
	1° 19' 37"	323,46		
428			478525,78	1252275,19
	356° 53' 37"	556,38		
429			479081,34	1252245,04
	356° 44' 24"	98,3		
430			479179,48	1252239,45
	356° 28' 16"	25,67		
431			479205,1	1252237,87

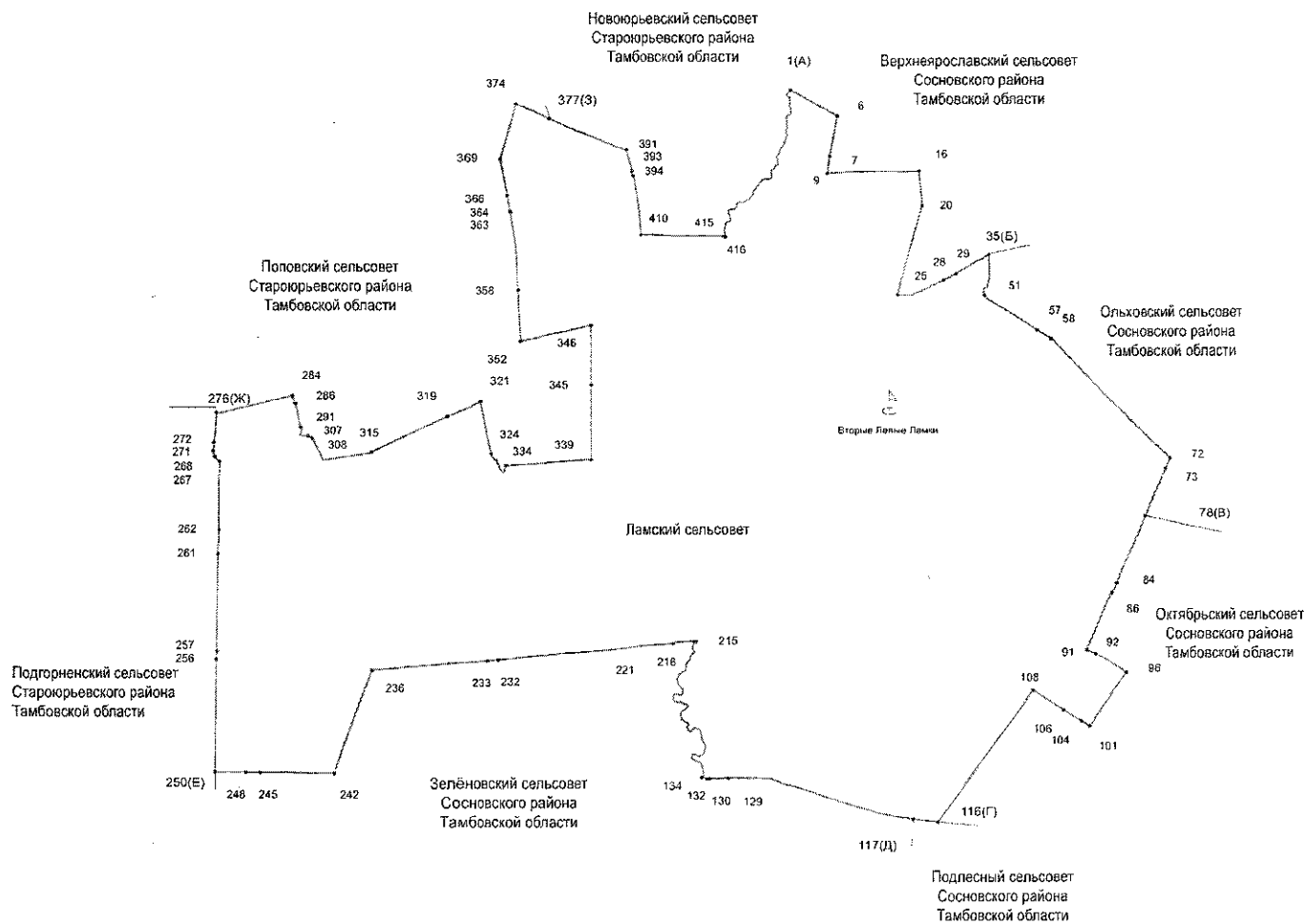
Название (номер) межевого знака	Дирекционные углы (град. мин. сек.)	Длина линии(м)	X координата	Y координата
	354° 36' 42"	44,94		
432			479249,84	1252233,65
	357° 27' 15"	265,21		
433			479514,79	1252221,87
	1° 27' 07"	200,87		
434			479715,6	1252226,96
	342° 06' 17"	7,39		
435			479722,63	1252224,69
	0° 46' 53"	640,99		
436			480363,56	1252233,43
	134° 35' 08"	291,41		
437			480159	1252440,97
	92° 23' 40"	332		
438			480145,13	1252772,68
	147° 47' 13"	220,03		
439			479958,97	1252889,97
	83° 32' 24"	236,25		
440			479985,55	1253124,72
	6° 03' 24"	70,32		
441			480055,48	1253132,14
	5° 48' 36"	315,22		
442			480369,08	1253164,05
	8° 10' 39"	206,62		
443			480573,6	1253193,44
	8° 45' 13"	129,58		
444			480701,67	1253213,16
	8° 45' 13"	131,03		
445			480831,17	1253233,1
	8° 23' 40"	427,5		
446			481254,09	1253295,51
	6° 44' 35"	331,46		
447			481583,26	1253334,43
	10° 53' 11"	26,79		
448			481609,57	1253339,49
	6° 05' 29"	417,48		
449			482024,69	1253383,79

Название (номер) межевого знака	Дирекционные углы (град. мин. сек.)	Длина линии(м)	X координата	Y координата
	11° 16' 22"	27,27		
450			482051,43	1253389,12
	11° 54' 10"	138,91		
451			482187,35	1253417,77
	12° 09' 33"	164,89		
452			482348,54	1253452,5
	11° 00' 11"	106,2		
453			482452,79	1253472,77
	358° 56' 06"	10,22		
454			482463,01	1253472,58
	268° 36' 03"	353,88		
455			482454,37	1253118,81
	334° 46' 50"	207,21		
456			482641,83	1253030,52
	336° 10' 09"	277,3		
457			482895,49	1252918,48
	335° 53' 19"	363,73		
458			483227,49	1252769,89
	327° 58' 19"	67,32		
459			483284,56	1252734,19
	333° 15' 17"	7,11		
1			483290,91	1252730,99



Приложение 9  
к Закону Тамбовской области «Об установлении границ  
муниципальных образований Сосновского района  
Тамбовской области и определении места нахождения  
их представительных органов и о признании  
утратившими силу отдельных положений некоторых  
законодательных актов Тамбовской области»

**Схема границ  
муниципального образования-  
Ламский сельсовет  
Сосновского района Тамбовской области**



**Описание границ  
муниципального образования - Ламский сельсовет  
Сосновского района Тамбовской области**

**I. Участок границы с муниципальным образованием -  
Верхнеярославский сельсовет Сосновского района Тамбовской области (от  
А до Б)**

Граница с муниципальным образованием - Верхнеярославский сельсовет  
проходит:

- от т.1(А) до т.6 по меже;
- от т.6 до т.7 по юго-восточной стороне лесополосы;
- от т.7 до т.9 по пастбищному участку;
- от т.9 до т.16 по меже;
- от т.16 до т.20 по восточной стороне лесополосы;
- от т.20 до т.25 по западной стороне автодороги;
- от т.25 до т.28 по границе лесного участка, пересекая автодорогу;
- от т.28 до т.29 по меже;
- от т.29 до т.35(Б) по границе лесного участка до середины р. Ярославка.

**II. Участок границы с муниципальным образованием — Ольховский  
сельсовет Сосновского района Тамбовской области (от Б до В)**

Граница с муниципальным образованием — Ольховский сельсовет проходит:

- от т.35(Б) до т.51 по середине р. Ярославка;
- от т.51 до т.57 от середины р. Ярославка по юго-западной стороне  
лесополосы;
- от т.57 до т.58 пересекая ручей;
- от т.58 до т.72 по юго-западной стороне лесополосы;
- от т.72 до т.73 по пастбищному участку, пересекая ручей;
- от т.73 до т.78(В) по юго-восточной стороне лесополосы.

**III. Участок границы с муниципальным образованием — Октябрьский  
сельсовет Сосновского района Тамбовской области (от В до Г)**

Граница с муниципальным образованием — Октябрьский сельсовет проходит:

- от т.78(В) до т.84 по юго-восточной стороне лесополосы;
- от т.84 до т.86 пересекая железную дорогу;
- от т.86 до т.91 по юго-восточной стороне лесополосы;
- от т.91 до т.92 по пастбищному участку;
- от т.92 до т.96 по северо-восточной стороне лесополосы;
- от т.96 до т.101 по юго-восточной стороне лесополосы;
- от т.101 до т.104 по пастбищному участку;
- от т.104 до т.106 по юго-западной стороне лесополосы;
- от т.106 до т.108 по пастбищному участку, пересекая пруд;
- от т.108 до т.116(Г) по юго-восточной стороне лесополосы.

**IV. Участок границы с муниципальным образованием — Подлесный сельсовет Сосновского района Тамбовской области (от Г до Д)**

Граница с муниципальным образованием — Подлесный сельсовет проходит:  
- от т.116(Г) до т.117(Д) по южной стороне лесополосы.

**V. Участок границы с муниципальным образованием - Зелёновский сельсовет Сосновского района Тамбовской области (от Д до Е)**

Граница с муниципальным образованием - Зелёновский сельсовет проходит:

- от т.117(Д) до т.129 по юго-западной стороне лесополосы;
- от т.129 до т.130 по пастбищному участку;
- от т.130 до т.132 пересекая автодорогу «Тамбов-Шацк» -Сосновка-Староюрьево-Первомайский-2-е Левые Ламки-Вырубово-Дмитриевка»;
- от т.132 до т.134 по сенокосному участку до середины р. Польной Воронеж;
- от т.134 до т.215 по середине р. Польной Воронеж;
- от т.215 до т.216 пересекая руч. Ильинка;
- от т.216 до т.221 по пастбищному участку;
- от т.221 до т.232 по южной стороне лесополосы;
- от т.232 до т.233 пересекая автодорогу;
- от т.233 до т.236 по южной стороне лесополосы;
- от т.236 до т.242 по юго-восточной стороне лесополосы;
- от т.242 до т.245 по южной стороне лесополосы;
- от т.245 до т.248 пересекая балку;
- от т.248 до т.250(Е) по южной стороне лесополосы.

**VI. Участок границы с муниципальным образованием — Подгорненский сельсовет Староюрьевского района Тамбовской области (от Е до Ж)**

Граница с муниципальным образованием — Подгорненский сельсовет Староюрьевского района проходит:

- от т.250(Е) до т.256 по восточной стороне лесополосы;
- от т.256 до т.257 пересекая ручей;
- от т.257 до т.261 по восточной стороне лесополосы;
- от т.261 до т.262 пересекая овраг;
- от т.262 до т.267 по восточной стороне лесополосы;
- от т.267 до т.268 по границе приусадебных земель н.п. Новопокровка;
- от т.268 до т.271 по плотине;
- от т.271 до т.272 по границе приусадебных земель н.п. Новопокровка;
- от т.272 до т.276(Ж) по меже.

**VII. Участок границы с муниципальным образованием - Поповский сельсовет Староюрьевского района Тамбовской области (от Ж до З)**

Граница с муниципальным образованием - Поповский сельсовет Староюрьевского района проходит:

- от т.276(Ж) до т.284 по полосе отвода железной дороги;
- от т.284 до т.286 по меже;
- от т.286 до т.291 по ручью;
- от т.291 до т.307 пересекая пруд;
- от т.307 до т.308 по ручью;
- от т.308 до т.315 по меже;
- от т.315 до т.319 по юго-восточной стороне лесополосы;
- от т.319 до т.321 по меже;
- от т.321 до т.324 по юго-западной стороне полевой дороги;
- от т.324 до т.334 по ручью;
- от т.334 до т.339 по южной стороне полевой дороги;
- от т.339 до т.345 по западной стороне полевой дороги;
- от т.345 до т.346 по меже, пересекая железную дорогу;
- от т.346 до т.352 по северо-западной стороне полосы отвода железной дороги;
- от т.352 до т.358 по восточной стороне лесополосы;
- от т.358 до т.363 по восточной стороне полевой дороги;
- от т.363 до т.364 пересекая автодорогу "Тамбов-Шацк-Сосновка-Староюрьево-Первомайский";
- от т.364 до т.366 по восточной стороне полевой дороги;
- от т.366 до т.369 по северо-восточной стороне лесополосы;
- от т.369 до т.374 по юго-восточной стороне лесополосы;
- от т.374 до т.377(З) по юго-западной стороне полевой дороги.

**VIII. Участок границы с муниципальным образованием -  
Новоюрьевский сельсовет Староюрьевского района Тамбовской области  
(от З до А)**

Граница с муниципальным образованием - Новоюрьевский сельсовет Староюрьевского района проходит:

- от т.377(З) до т.391 по юго-западной стороне полевой дороги;
- от т.391 до т.393 по границе приусадебных земель н.п. Степь;
- от т.393 до т.394 по плотине;
- от т.394 до т.410 по западной стороне автодороги;
- от т.410 до т.415 по южной стороне лесополосы;
- от т.415 до т.416 по пастбищному участку;
- от т.416 до т.1(А) по середине р. Польной Воронеж.

**Каталог координат  
характерных точек границ муниципального образования -  
Ламский сельсовет Сосновского района Тамбовской области**

Название (номер) межевого знака	Дирекционные углы (град. мин. сек.)	Длина линии(м)	X координата	Y координата
1			499899,18	1220077,33
	117° 53' 40"	240,74		
2			499786,55	1220290,1
	129° 15' 53"	17,9		
3			499775,22	1220303,96
	118° 43' 38"	109,29		
4			499722,69	1220399,8
	109° 14' 19"	3,16		
5			499721,65	1220402,78
	118° 35' 24"	741		
6			499367,05	1221053,43
	190° 45' 47"	855		
7			498527,09	1220893,76
	194° 22' 22"	33,03		
8			498495,09	1220885,56
	187° 33' 52"	321,48		
9			498176,41	1220843,24
	87° 40' 00"	657,75		
10			498203,19	1221500,44
	88° 38' 10"	519,32		
11			498215,55	1222019,61
	90° 59' 46"	300,24		
12			498210,33	1222319,8
	90° 31' 44"	140,85		
13			498209,03	1222460,64
	87° 38' 26"	240,71		
14			498218,94	1222701,15
	89° 37' 08"	4,51		
15			498218,97	1222705,66
	87° 08' 33"	23,27		
16			498220,13	1222728,9
	179° 27' 18"	106,16		
17			498113,97	1222729,91
	173° 53' 06"	529,35		
18			497587,63	1222786,3
	222° 04' 08"	64,71		

Название (номер) межевого знака	Дирекционные углы (град. мин. сек.)	Длина линии(м)	X координата	Y координата
19			497539,59	1222742,94
	131° 04' 36"	55,29		
20			497503,26	1222784,62
	196° 06' 42"	470,18		
21			497051,55	1222654,14
	195° 21' 23"	542,78		
22			496528,15	1222510,4
	194° 28' 36"	126,49		
23			496405,68	1222478,78
	194° 28' 49"	339,86		
24			496076,62	1222393,8
	194° 52' 01"	422,68		
25			495668,09	1222285,35
	89° 47' 24"	302,81		
26			495669,2	1222588,16
	66° 23' 12"	215,3		
27			495755,44	1222785,43
	64° 14' 17"	496,17		
28			495971,09	1223232,28
	62° 00' 10"	289,86		
29			496107,16	1223488,22
	56° 13' 11"	66,91		
30			496144,36	1223543,83
	60° 21' 12"	45,59		
31			496166,91	1223583,45
	60° 21' 24"	252,08		
32			496291,59	1223802,54
	59° 59' 44"	218,49		
33			496400,85	1223991,75
	60° 41' 52"	103,39		
34			496451,45	1224081,91
	60° 42' 02"	93,65		
35			496497,28	1224163,58
	189° 57' 45"	31,44		
36			496466,31	1224158,14
	172° 16' 26"	36,89		
37			496429,75	1224163,1
	184° 14' 18"	69,01		
38			496360,93	1224158

Название (номер) межевого знака	Дирекционные углы (град. мин. сек.)	Длина линии(м)	X координата	Y координата
	172° 16' 23"	46,63		
39			496314,72	1224164,27
	177° 30' 26"	72,43		
40			496242,36	1224167,42
	180° 45' 06"	179,16		
41			496063,22	1224165,07
	186° 56' 47"	196,46		
42			495868,2	1224141,31
	199° 06' 12"	25,48		
43			495844,12	1224132,97
	226° 03' 03"	22,36		
44			495828,6	1224116,87
	245° 42' 28"	56,61		
45			495805,31	1224065,27
	214° 33' 38"	10,77		
46			495796,44	1224059,16
	170° 54' 00"	28,07		
47			495768,72	1224063,6
	194° 30' 24"	13,29		
48			495755,85	1224060,27
	218° 16' 19"	23,3		
49			495737,56	1224045,84
	177° 41' 11"	13,87		
50			495723,7	1224046,4
	160° 23' 56"	68,83		
51			495658,86	1224069,49
	173° 10' 16"	39,11		
52			495620,03	1224074,14
	119° 55' 52"	37,78		
53			495601,18	1224106,88
	123° 32' 47"	40,91		
54			495578,57	1224140,98
	120° 21' 52"	388,41		
55			495382,23	1224476,11
	122° 32' 55"	417,03		
56			495157,86	1224827,64
	122° 54' 47"	385,3		
57			494948,5	1225151,1
	121° 41' 53"	334,31		

Название (номер) межевого знака	Дирекционные углы (град. мин. сек.)	Длина линии(м)	X координата	Y координата
58			494772,84	1225435,54
	123° 01' 14"	70,49		
59			494734,43	1225494,64
	136° 34' 53"	97,62		
60			494663,52	1225561,74
	136° 42' 28"	180,09		
61			494532,44	1225685,23
	136° 33' 54"	619,62		
62			494082,5	1226111,24
	136° 43' 14"	471,72		
63			493739,08	1226434,63
	136° 43' 09"	257,64		
64			493551,52	1226611,26
	133° 23' 05"	315,81		
65			493334,59	1226840,78
	134° 58' 05"	368,99		
66			493073,82	1227101,84
	134° 30' 54"	385,95		
67			492803,23	1227377,05
	132° 22' 26"	212,98		
68			492659,69	1227534,39
	133° 21' 06"	109,4		
69			492584,59	1227613,94
	133° 29' 49"	296,25		
70			492380,68	1227828,84
	131° 57' 21"	80,29		
71			492327	1227888,55
	137° 09' 51"	16,66		
72			492314,78	1227899,88
	205° 04' 21"	232,13		
73			492104,52	1227801,51
	202° 43' 47"	436,85		
74			491701,6	1227632,72
	208° 25' 27"	22,33		
75			491681,96	1227622,09
	203° 10' 11"	173,97		
76			491522,02	1227553,64
	202° 48' 16"	7,64		
77			491514,98	1227550,68



Название (номер) межевого знака	Дирекционные углы (град. мин. сек.)	Длина линии(м)	X координата	Y координата
	203° 16' 40"	427,09		
78			491122,66	1227381,9
	203° 02' 43"	7,36		
79			491115,89	1227379,02
	203° 03' 23"	65,62		
80			491055,51	1227353,32
	201° 09' 34"	67,79		
81			490992,29	1227328,85
	202° 19' 24"	445,14		
82			490580,51	1227159,77
	204° 55' 04"	577		
83			490057,22	1226916,67
	203° 11' 59"	345,18		
84			489739,95	1226780,69
	202° 55' 42"	58,17		
85			489686,38	1226758,03
	206° 54' 53"	150,18		
86			489552,47	1226690,05
	251° 33' 54"	13,03		
87			489548,35	1226677,69
	203° 47' 36"	495,34		
88			489095,11	1226477,85
	203° 21' 23"	394,95		
89			488732,52	1226321,27
	203° 29' 47"	206,68		
90			488542,98	1226238,87
	201° 59' 40"	191,71		
91			488365,22	1226167,07
	115° 13' 18"	205,62		
92			488277,6	1226353,09
	115° 03' 08"	154,99		
93			488211,97	1226493,5
	114° 49' 03"	136,54		
94			488154,66	1226617,43
	123° 45' 19"	29,26		
95			488138,4	1226641,76
	124° 21' 08"	428,19		
96			487896,78	1226995,27
	215° 02' 17"	456,28		

Название (номер) межевого знака	Дирекционные углы (град. мин. сек.)	Длина линии(м)	X координата	Y координата
97			487523,19	1226733,31
	215° 03' 49"	405,23		
98			487191,5	1226500,51
	230° 12' 41"	8,72		
99			487185,92	1226493,81
	213° 37' 40"	171,16		
100			487043,4	1226399,02
	214° 27' 30"	297,61		
101			486798,01	1226230,63
	274° 40' 39"	20,97		
102			486799,72	1226209,73
	322° 18' 35"	26,68		
103			486820,83	1226193,42
	300° 30' 55"	145,74		
104			486894,83	1226067,87
	301° 56' 12"	232,6		
105			487017,87	1225870,48
	302° 14' 23"	194,84		
106			487121,81	1225705,68
	303° 23' 27"	154,47		
107			487206,82	1225576,71
	302° 48' 00"	606,84		
108			487535,55	1225066,62
	214° 40' 03"	536,05		
109			487094,67	1224761,71
	217° 46' 34"	208,51		
110			486929,86	1224633,98
	216° 17' 49"	288,85		
111			486697,06	1224462,99
	215° 53' 44"	460,32		
112			486324,16	1224193,1
	215° 49' 22"	337,92		
113			486050,16	1223995,32
	216° 29' 00"	550,9		
114			485607,22	1223667,76
	215° 26' 48"	447,61		
115			485242,57	1223408,17
	215° 42' 00"	504,85		
116			484832,59	1223113,57

Название (номер) межевого знака	Дирекционные углы (град. мин. сек.)	Длина линии(м)	X координата	Y координата
	277° 12' 38"	508,77		
117			484896,45	1222608,82
	277° 42' 21"	353,42		
118			484943,84	1222258,59
	279° 31' 35"	298,73		
119			484993,28	1221963,98
	285° 56' 43"	479,95		
120			485125,13	1221502,5
	287° 49' 26"	908,65		
121			485403,26	1220637,46
	292° 45' 32"	96		
122			485440,4	1220548,93
	288° 24' 59"	340,09		
123			485547,84	1220226,26
	286° 22' 38"	66,32		
124			485566,54	1220162,63
	280° 12' 38"	164,16		
125			485595,64	1220001,07
	290° 47' 13"	379,49		
126			485730,32	1219646,28
	271° 03' 33"	387,86		
127			485737,49	1219258,49
	270° 18' 33"	342,86		
128			485739,34	1218915,63
	270° 01' 49"	151,81		
129			485739,42	1218763,82
	268° 44' 09"	381,2		
130			485731,01	1218382,71
	260° 23' 57"	23,8		
131			485727,04	1218359,24
	286° 50' 40"	21,53		
132			485733,28	1218338,63
	287° 02' 08"	76,02		
133			485755,55	1218265,95
	283° 29' 45"	26,48		
134			485761,73	1218240,2
	28° 29' 38"	47,83		
135			485803,77	1218263,02
	2° 55' 38"	40,53		

Название (номер) межевого знака	Дирекционные углы (град. мин. сек.)	Длина линии(м)	X координата	Y координата
136			485844,25	1218265,09
	354° 52' 56"	56,16		
137			485900,19	1218260,08
	345° 46' 48"	69,61		
138			485967,67	1218242,98
	336° 16' 00"	67,53		
139			486029,49	1218215,8
	318° 04' 32"	65,76		
140			486078,42	1218171,86
	286° 25' 24"	94,05		
141			486105,01	1218081,65
	296° 33' 54"	57,33		
142			486130,65	1218030,37
	341° 53' 22"	51,95		
143			486180,03	1218014,22
	29° 58' 59"	57,01		
144			486229,41	1218042,71
	90° 57' 19"	56,99		
145			486228,46	1218099,69
	115° 26' 20"	86,23		
146			486191,42	1218177,56
	60° 10' 07"	82,1		
147			486232,26	1218248,78
	35° 26' 12"	60,61		
148			486281,64	1218283,92
	7° 33' 09"	59,19		
149			486340,32	1218291,7
	2° 13' 14"	98,07		
150			486438,32	1218295,5
	331° 05' 06"	32,72		
151			486466,96	1218279,68
	325° 27' 57"	33,52		
152			486494,57	1218260,68
	335° 40' 05"	74,03		
153			486562,02	1218230,18
	352° 25' 38"	111,24		
154			486672,29	1218215,52
	344° 41' 43"	54,55		
155			486724,91	1218201,12

Название (номер) межевого знака	Дирекционные углы (град. мин. сек.)	Длина линии(м)	X координата	Y координата
	336° 19' 30"	25,1		
156			486747,9	1218191,04
	286° 01' 48"	108,68		
157			486777,91	1218086,59
	228° 19' 01"	106,81		
158			486706,88	1218006,82
	268° 55' 44"	40,66		
159			486706,12	1217966,17
	315° 42' 28"	43,5		
160			486737,26	1217935,79
	348° 16' 16"	61,69		
161			486797,66	1217923,25
	25° 25' 55"	60,15		
162			486851,98	1217949,08
	312° 01' 31"	41,42		
163			486879,71	1217918,31
	306° 13' 02"	123,23		
164			486952,52	1217818,89
	345° 00' 22"	119,44		
165			487067,89	1217787,99
	31° 45' 34"	50,88		
166			487111,15	1217814,77
	52° 28' 49"	145,46		
167			487199,74	1217930,14
	33° 25' 01"	30,25		
168			487224,99	1217946,8
	308° 01' 57"	26,81		
169			487241,51	1217925,68
	311° 17' 19"	21,52		
170			487255,71	1217909,51
	285° 52' 47"	33,62		
171			487264,91	1217877,17
	296° 45' 40"	44,46		
172			487284,93	1217837,47
	316° 27' 31"	32,78		
173			487308,69	1217814,89
	321° 24' 40"	22,67		
174			487326,41	1217800,75
	240° 28' 56"	16,58		

Название (номер межевого знака)	Дирекционные углы (град. мин. сек.)	Длина линии(м)	X координата	Y координата
175			487318,24	1217786,32
	241° 37' 31"	26,77		
176			487305,52	1217762,77
	272° 02' 02"	47,9		
177			487307,22	1217714,9
	289° 21' 41"	41,26		
178			487320,9	1217675,97
	325° 43' 03"	35,4		
179			487350,15	1217656,03
	345° 32' 10"	73,75		
180			487421,56	1217637,61
	17° 38' 10"	26,31		
181			487446,63	1217645,58
	57° 44' 27"	40,21		
182			487468,09	1217679,58
	88° 24' 30"	47,88		
183			487469,42	1217727,44
	96° 06' 17"	30,37		
184			487466,19	1217757,64
	115° 53' 26"	36,09		
185			487450,43	1217790,11
	73° 17' 07"	42,24		
186			487462,58	1217830,57
	8° 44' 54"	42,47		
187			487504,56	1217837,03
	1° 55' 34"	45,23		
188			487549,76	1217838,55
	345° 05' 40"	42,84		
189			487591,16	1217827,53
	316° 34' 01"	68,78		
190			487641,11	1217780,24
	326° 03' 11"	47,62		
191			487680,61	1217753,65
	325° 45' 42"	26,66		
192			487702,65	1217738,65
	335° 42' 11"	60		
193			487757,34	1217713,96
	19° 44' 37"	75,87		
194			487828,75	1217739,59

Название (номер) межевого знака	Дирекционные углы (град. мин. сек.)	Длина линии(м)	X координата	Y координата
	30° 36' 34"	73,49		
195			487892	1217777,01
	66° 47' 58"	72,32		
196			487920,49	1217843,48
	49° 55' 12"	63,65		
197			487961,47	1217892,18
	13° 48' 57"	39,11		
198			487999,45	1217901,52
	359° 34' 43"	78,88		
199			488078,33	1217900,94
	11° 27' 27"	41,13		
200			488118,64	1217909,11
	49° 57' 21"	38,14		
201			488143,18	1217938,31
	47° 25' 47"	38,86		
202			488169,47	1217966,93
	22° 19' 56"	46,11		
203			488212,12	1217984,45
	16° 29' 21"	49,36		
204			488259,45	1217998,46
	47° 32' 16"	74,42		
205			488309,69	1218053,36
	59° 59' 52"	35,06		
206			488327,22	1218083,72
	6° 20' 57"	21,16		
207			488348,25	1218086,06
	318° 05' 13"	38,47		
208			488376,88	1218060,36
	310° 55' 55"	34,79		
209			488399,67	1218034,08
	358° 42' 28"	25,72		
210			488425,38	1218033,5
	30° 25' 22"	42,68		
211			488462,18	1218055,11
	6° 54' 13"	38,85		
212			488500,75	1218059,78
	3° 57' 04"	33,96		
213			488534,63	1218062,12
	58° 23' 00"	16,25		

Название (номер) межевого знака	Дирекционные углы (град. мин. сек.)	Длина линии(м)	X координата	Y координата
214			488543,15	1218075,96
	79° 47' 59"	36,76		
215			488549,66	1218112,14
	276° 42' 00"	54,51		
216			488556,02	1218058
	280° 45' 56"	46,84		
217			488564,77	1218011,98
	280° 41' 18"	3,07		
218			488565,34	1218008,96
	265° 17' 00"	267,18		
219			488543,37	1217742,68
	264° 54' 01"	91,57		
220			488535,23	1217651,47
	228° 30' 55"	26,52		
221			488517,66	1217631,6
	264° 58' 46"	414,8		
222			488481,36	1217218,39
	265° 34' 24"	172,31		
223			488468,06	1217046,59
	263° 35' 05"	419,03		
224			488421,24	1216630,18
	262° 43' 45"	208,28		
225			488394,88	1216423,57
	265° 17' 59"	412,72		
226			488361,06	1216012,24
	264° 35' 10"	399,79		
227			488323,34	1215614,23
	265° 57' 39"	107,9		
228			488315,74	1215506,6
	276° 49' 24"	4,71		
229			488316,3	1215501,92
	264° 35' 48"	853,51		
230			488235,93	1214652,2
	264° 33' 51"	314,57		
231			488206,13	1214339,04
	263° 36' 44"	250,6		
232			488178,25	1214090
	265° 04' 39"	235,76		
233			488158,02	1213855,11



Название (номер) межевого знака	Дирекционные углы (град. мин. сек.)	Длина линии(м)	X координата	Y координата
	266° 49' 21"	493,96		
234			488130,64	1213361,91
	264° 03' 38"	278,12		
235			488101,86	1213085,28
	264° 56' 22"	1491,5		
236			487970,3	1211599,59
	200° 45' 40"	735,94		
237			487282,15	1211338,72
	186° 43' 16"	2,99		
238			487279,18	1211338,37
	200° 01' 34"	1121,19		
239			486225,78	1210954,42
	204° 21' 45"	9,31		
240			486217,3	1210950,58
	199° 02' 38"	382,11		
241			485856,1	1210825,9
	240° 56' 43"	2,68		
242			485854,8	1210823,56
	270° 25' 14"	513,59		
243			485858,57	1210309,98
	270° 50' 12"	608,12		
244			485867,45	1209701,92
	271° 16' 31"	405,75		
245			485876,48	1209296,27
	268° 57' 01"	103,71		
246			485874,58	1209192,58
	271° 09' 54"	43,78		
247			485875,47	1209148,81
	271° 23' 54"	149,97		
248			485879,13	1208998,88
	269° 52' 19"	613,4		
249			485877,76	1208385,48
	275° 43' 58"	25,83		
250			485880,34	1208359,78
	0° 42' 48"	499,7		
251			486380	1208366
	0° 20' 40"	499,01		
252			486879	1208369
	0° 54' 40"	503,06		

Название (номер) межевого знака	Дирекционные углы (град. мин. сек.)	Длина линии(м)	X координата	Y координата
253			487382	1208377
	1° 29' 11"	501,17		
254			487883	1208390
	0° 43' 59"	284,51		
255			488167,49	1208393,64
	1° 20' 17"	40,25		
256			488207,73	1208394,58
	0° 27' 23"	178,28		
257			488386	1208396
	0° 41' 55"	574,04		
258			488960	1208403
	0° 48' 18"	427,04		
259			489387	1208409
	0° 13' 48"	498		
260			489885	1208411
	1° 36' 25"	499,2		
261			490384	1208425
	1° 42' 54"	501,22		
262			490885	1208440
	359° 24' 55"	196,01		
263			491081	1208438
	359° 48' 39"	303		
264			491384	1208437
	0° 41' 15"	500,04		
265			491884	1208443
	1° 30' 27"	152,05		
266			492036	1208447
	0° 13' 52"	248		
267			492284	1208448
	316° 10' 09"	138,62		
268			492384	1208352
	336° 51' 26"	64,58		
269			492443,38	1208326,62
	342° 11' 47"	14,06		
270			492456,77	1208322,32
	349° 46' 13"	40,26		
271			492496,39	1208315,17
	5° 54' 18"	184,39		
272			492679,8	1208334,14

Название (номер) межевого знака	Дирекционные углы (град. мин. сек.)	Длина линии(м)	X координата	Y координата
	6° 00' 40"	197,28		
273			492876	1208354,8
	4° 15' 05"	339,94		
274			493215	1208380
	4° 00' 51"	57,14		
275			493272	1208384
	345° 57' 50"	12,37		
276			493284	1208381
	85° 52' 17"	95,98		
277			493290,91	1208476,73
	81° 51' 08"	87,35		
278			493303,29	1208563,2
	76° 18' 20"	239,92		
279			493360,09	1208796,3
	76° 46' 00"	326,27		
280			493434,78	1209113,91
	76° 47' 05"	206,33		
281			493481,95	1209314,78
	77° 01' 04"	129,49		
282			493511,04	1209440,96
	77° 10' 42"	224,95		
283			493560,96	1209660,3
	77° 13' 46"	302,29		
284			493627,78	1209955,11
	156° 02' 08"	60,32		
285			493572,66	1209979,61
	161° 45' 48"	101,46		
286			493476,3	1210011,36
	161° 19' 13"	145,91		
287			493338,08	1210058,09
	170° 03' 38"	129,89		
288			493210,14	1210080,51
	171° 50' 28"	61,94		
289			493148,83	1210089,3
	180° 41' 41"	65,97		
290			493082,86	1210088,5
	156° 20' 07"	108,62		
291			492983,37	1210132,1
	156° 20' 55"	17,95		

Название (номер) межевого знака	Дирекционные углы (град. мин. сек.)	Длина линии(м)	X координата	Y координата
292			492966,93	1210139,3
	181° 39' 08"	9,36		
293			492957,57	1210139,03
	160° 59' 01"	30,23		
294			492928,99	1210148,88
	195° 57' 06"	38,39		
295			492892,08	1210138,33
	205° 27' 13"	35,04		
296			492860,44	1210123,27
	194° 01' 24"	21,75		
297			492839,34	1210118
	163° 37' 47"	6,67		
298			492832,94	1210119,88
	122° 48' 34"	13,9		
299			492825,41	1210131,56
	115° 19' 25"	22,91		
300			492815,61	1210152,27
	121° 11' 32"	17,63		
301			492806,48	1210167,35
	136° 11' 24"	7,15		
302			492801,32	1210172,3
	82° 03' 27"	13,82		
303			492803,23	1210185,99
	86° 52' 31"	20,73		
304			492804,36	1210206,69
	85° 42' 37"	30,21		
305			492806,62	1210236,82
	84° 01' 27"	25,36		
306			492809,26	1210262,04
	89° 34' 15"	17,36		
307			492809,39	1210279,4
	117° 24' 03"	96,26		
308			492765,09	1210364,86
	151° 08' 31"	74,22		
309			492700,09	1210400,68
	153° 59' 12"	437,39		
310			492307,01	1210592,51
	82° 47' 36"	27,82		
311			492310,5	1210620,11

Название (номер) межевого знака	Дирекционные углы (град. мин. сек.)	Длина линии(м)	X координата	Y координата
	81° 09' 22"	468,32		
312			492382,5	1211082,86
	80° 43' 25"	480,03		
313			492459,88	1211556,61
	63° 09' 00"	34,19		
314			492475,32	1211587,11
	65° 23' 52"	5,09		
315			492477,44	1211591,74
	64° 43' 37"	507,76		
316			492694,22	1212050,9
	63° 06' 16"	50,38		
317			492717,01	1212095,83
	64° 35' 41"	199,74		
318			492802,7	1212276,25
	64° 38' 38"	911,77		
319			493193,16	1213100,18
	63° 28' 51"	496,91		
320			493415,03	1213544,81
	62° 46' 46"	195,45		
321			493504,43	1213718,61
	169° 10' 10"	410,04		
322			493101,69	1213795,66
	168° 06' 27"	541,84		
323			492571,48	1213907,32
	169° 20' 14"	141,66		
324			492432,27	1213933,53
	168° 34' 02"	48,48		
325			492384,75	1213943,14
	174° 34' 33"	10,16		
326			492374,64	1213944,1
	127° 14' 05"	86,4		
327			492322,36	1214012,89
	141° 44' 01"	54,58		
328			492279,51	1214046,69
	156° 53' 46"	122,22		
329			492167,09	1214094,65
	147° 29' 00"	111,88		
330			492072,75	1214154,79
	133° 21' 45"	29,2		

Название (номер) межевого знака	Дирекционные углы (град. мин. сек.)	Длина линии(м)	X координата	Y координата
331			492052,7	1214176,02
	26° 33' 19"	26,37		
332			492076,29	1214187,81
	31° 10' 20"	54,67		
333			492123,07	1214216,11
	15° 23' 46"	66,63		
334			492187,31	1214233,8
	87° 55' 28"	25,68		
335			492188,24	1214259,46
	86° 19' 01"	644,82		
336			492229,66	1214902,95
	85° 02' 13"	559,57		
337			492278,07	1215460,42
	86° 08' 16"	305,39		
338			492298,64	1215765,12
	84° 25' 52"	188,58		
339			492316,94	1215952,81
	354° 30' 40"	6,17		
340			492323,08	1215952,22
	359° 58' 29"	610		
341			492933,08	1215951,95
	0° 17' 25"	183,65		
342			493116,73	1215952,88
	359° 09' 12"	77,84		
343			493194,56	1215951,73
	359° 32' 28"	438,21		
344			493632,76	1215948,22
	0° 16' 06"	207,14		
345			493839,9	1215949,19
	0° 09' 20"	1214,53		
346			495054,43	1215952,49
	261° 06' 59"	79,91		
347			495042,09	1215873,54
	257° 48' 19"	237,27		
348			494991,97	1215641,62
	257° 39' 47"	262,14		
349			494935,96	1215385,53
	257° 14' 45"	302,67		
350			494869,14	1215090,33

Название (номер) межевого знака	Дирекционные углы (град. мин. сек.)	Длина линии(м)	X координата	Y координата
	256° 44' 37"	227,16		
351			494817,05	1214869,22
	256° 58' 57"	348,99		
352			494738,44	1214529,2
	356° 07' 18"	58,1		
353			494796,41	1214525,27
	356° 37' 53"	449,11		
354			495244,74	1214498,88
	357° 13' 21"	38,39		
355			495283,08	1214497,02
	4° 35' 49"	9,98		
356			495293,03	1214497,82
	300° 42' 35"	1,55		
357			495293,82	1214496,49
	357° 13' 18"	493,07		
358			495786,31	1214472,59
	357° 26' 24"	423,16		
359			496209,05	1214453,69
	357° 42' 30"	431,89		
360			496640,59	1214436,42
	350° 49' 21"	350,92		
361			496987,02	1214380,45
	351° 08' 25"	275,43		
362			497259,16	1214338,03
	351° 00' 59"	123,21		
363			497380,86	1214318,79
	351° 16' 32"	22,09		
364			497402,69	1214315,44
	344° 39' 49"	33,35		
365			497434,85	1214306,62
	351° 22' 14"	295,52		
366			497727,02	1214262,28
	350° 14' 01"	86,72		
367			497812,48	1214247,57
	349° 28' 16"	71,64		
368			497882,91	1214234,48
	349° 34' 00"	611,51		
369			498484,31	1214123,74
	14° 54' 00"	94,78		

Название (номер) межевого знака	Дирекционные углы (град. мин. сек.)	Длина линии(м)	X координата	Y координата
370			498575,9	1214148,11
	15° 40' 00"	388,65		
371			498950,11	1214253,06
	15° 02' 20"	256,02		
372			499197,36	1214319,49
	15° 32' 48"	177,48		
373			499368,35	1214367,06
	15° 23' 48"	265,01		
374			499623,85	1214437,42
	113° 09' 35"	301,83		
375			499505,14	1214714,93
	114° 55' 25"	221,07		
376			499411,98	1214915,41
	115° 11' 40"	197,61		
377			499327,86	1215094,22
	116° 18' 53"	60,41		
378			499301,08	1215148,37
	118° 28' 44"	47,27		
379			499278,54	1215189,92
	114° 26' 07"	87,73		
380			499242,25	1215269,79
	116° 03' 40"	126,58		
381			499186,64	1215383,5
	112° 53' 55"	113,57		
382			499142,45	1215488,12
	113° 36' 54"	155,55		
383			499080,14	1215630,64
	111° 36' 16"	198,65		
384			499007	1215815,33
	112° 05' 32"	86,36		
385			498974,52	1215895,35
	112° 49' 54"	97,39		
386			498936,73	1215985,11
	112° 34' 29"	225,25		
387			498850,26	1216193,1
	112° 37' 01"	140,75		
388			498796,13	1216323,03
	111° 52' 35"	76,65		
389			498767,57	1216394,16



Название (номер) межевого знака	Дирекционные углы (град. мин. сек.)	Длина линии(м)	X координата	Y координата
	111° 41' 12"	52,9		
390			498748,02	1216443,32
	108° 43' 30"	239,23		
391			498671,22	1216669,89
	163° 32' 10"	104,72		
392			498570,79	1216699,57
	164° 08' 40"	348,16		
393			498235,88	1216794,69
	168° 56' 03"	102,64		
394			498135,15	1216814,39
	161° 49' 47"	59,55		
395			498078,57	1216832,96
	170° 32' 50"	48,71		
396			498030,52	1216840,96
	170° 21' 31"	11,05		
397			498019,63	1216842,81
	169° 37' 36"	131,73		
398			497890,05	1216866,53
	171° 15' 14"	89,18		
399			497801,91	1216880,09
	171° 48' 03"	84,49		
400			497718,28	1216892,14
	172° 09' 53"	115,97		
401			497603,39	1216907,95
	170° 55' 55"	126,64		
402			497478,33	1216927,91
	171° 58' 52"	100,64		
403			497378,67	1216941,95
	175° 39' 28"	73,83		
404			497305,05	1216947,54
	175° 53' 38"	81,14		
405			497224,12	1216953,35
	175° 18' 07"	97,19		
406			497127,26	1216961,31
	175° 27' 05"	70,61		
407			497056,87	1216966,91
	176° 48' 08"	80,85		
408			496976,15	1216971,42
	178° 12' 27"	34,53		

Название (номер) межевого знака	Дирекционные углы (град. мин. сек.)	Длина линии(м)	X координата	Y координата
409			496941,64	1216972,5
	155° 30' 51"	31,68		
410			496912,81	1216985,63
	90° 11' 33"	247,15		
411			496911,98	1217232,78
	91° 46' 25"	457,18		
412			496897,83	1217689,74
	91° 01' 08"	242,97		
413			496893,51	1217932,67
	90° 37' 11"	255,12		
414			496890,75	1218187,78
	91° 15' 55"	480,46		
415			496880,14	1218668,12
	90° 28' 54"	46,39		
416			496879,75	1218714,51
	356° 05' 45"	17,33		
417			496897,04	1218713,33
	349° 22' 29"	19,2		
418			496915,91	1218709,79
	342° 36' 33"	40,78		
419			496954,83	1218697,6
	355° 36' 19"	56,38		
420			497011,04	1218693,28
	1° 15' 06"	36,17		
421			497047,2	1218694,07
	10° 43' 44"	23,21		
422			497070	1218698,39
	26° 34' 18"	38,68		
423			497104,59	1218715,69
	16° 25' 39"	40,98		
424			497143,9	1218727,28
	35° 12' 23"	26,94		
425			497165,91	1218742,81
	63° 25' 45"	44,82		
426			497185,96	1218782,9
	51° 17' 14"	30,48		
427			497205,02	1218806,68
	19° 56' 22"	19,03		
428			497222,91	1218813,17

Название (номер) межевого знака	Дирекционные углы (град. мин. сек.)	Длина линии(м)	X координата	Y координата
	358° 36' 46"	32,63		
429			497255,53	1218812,38
	343° 12' 50"	43,52		
430			497297,2	1218799,81
	334° 02' 49"	49,4		
431			497341,62	1218778,19
	349° 55' 59"	19,17		
432			497360,49	1218774,84
	6° 14' 46"	23,53		
433			497383,88	1218777,4
	22° 10' 09"	28,65		
434			497410,41	1218788,21
	35° 19' 24"	28,9		
435			497433,99	1218804,92
	73° 57' 43"	22,08		
436			497440,09	1218826,14
	89° 27' 21"	62,11		
437			497440,68	1218888,25
	69° 58' 12"	35,56		
438			497452,86	1218921,66
	32° 36' 30"	31,73		
439			497479,59	1218938,76
	11° 58' 38"	42,6		
440			497521,26	1218947,6
	18° 35' 39"	44,38		
441			497563,32	1218961,75
	47° 15' 05"	21,42		
442			497577,86	1218977,48
	64° 20' 24"	21,8		
443			497587,3	1218997,13
	83° 30' 58"	31,26		
444			497590,83	1219028,19
	102° 13' 30"	48,26		
445			497580,61	1219075,36
	83° 45' 35"	25,3		
446			497583,36	1219100,51
	60° 02' 58"	53,54		
447			497610,09	1219146,9
	56° 43' 36"	88,86		

Название (номер) межевого знака	Дирекционные углы (град. мин. сек.)	Длина линии(м)	X координата	Y координата
448			497658,84	1219221,19
	37° 22' 24"	62,82		
449			497708,76	1219259,32
	29° 32' 06"	27,1		
450			497732,34	1219272,68
	22° 33' 39"	71,73		
451			497798,58	1219300,2
	29° 38' 31"	65,57		
452			497855,57	1219332,63
	24° 54' 04"	60,68		
453			497910,61	1219358,18
	35° 45' 32"	60,54		
454			497959,74	1219393,56
	43° 13' 17"	67,43		
455			498008,88	1219439,74
	49° 13' 46"	43,34		
456			498037,18	1219472,56
	63° 10' 30"	37,45		
457			498054,08	1219505,98
	80° 10' 28"	31,12		
458			498059,39	1219536,64
	100° 07' 50"	50,31		
459			498050,54	1219586,17
	79° 59' 55"	35,12		
460			498056,64	1219620,76
	54° 36' 54"	27,48		
461			498072,55	1219643,16
	29° 47' 17"	29,67		
462			498098,3	1219657,9
	14° 50' 11"	34,56		
463			498131,71	1219666,75
	355° 21' 42"	36,48		
464			498168,07	1219663,8
	347° 11' 32"	44,34		
465			498211,31	1219653,97
	2° 39' 51"	25,39		
466			498236,67	1219655,15
	41° 34' 41"	32,58		
467			498261,04	1219676,77

Название (номер) межевого знака	Дирекционные углы (град. мин. сек.)	Длина линии(м)	X координата	Y координата
	76° 57' 03"	33,08		
468			498268,51	1219709
	62° 11' 59"	28,22		
469			498281,67	1219733,96
	43° 16' 11"	22,95		
470			498298,38	1219749,69
	41° 58' 41"	37,02		
471			498325,9	1219774,45
	51° 32' 14"	54,97		
472			498360,09	1219817,49
	355° 45' 22"	47,7		
473			498407,66	1219813,96
	0° 26' 27"	50,7		
474			498458,36	1219814,35
	346° 56' 06"	22,61		
475			498480,38	1219809,24
	307° 38' 37"	26,07		
476			498496,3	1219788,6
	26° 19' 59"	65,13		
477			498554,67	1219817,49
	29° 42' 33"	67,43		
478			498613,24	1219850,91
	24° 44' 32"	49,77		
479			498658,44	1219871,74
	34° 45' 24"	40,68		
480			498691,86	1219894,93
	32° 12' 43"	46,45		
481			498731,16	1219919,69
	15° 23' 15"	40,63		
482			498770,33	1219930,47
	32° 39' 16"	13,2		
483			498781,44	1219937,59
	28° 40' 01"	8,9		
484			498789,25	1219941,86
	27° 17' 45"	35,76		
485			498821,03	1219958,26
	26° 22' 21"	33,25		
486			498850,82	1219973,03
	16° 53' 08"	52,98		

Название (номер) межевого знака	Дирекционные углы (град. мин. сек.)	Длина линии(м)	X координата	Y координата
487			498901,52	1219988,42
	14° 54' 03"	45,66		
488			498945,64	1220000,16
	2° 29' 28"	33,13		
489			498978,74	1220001,6
	0° 50' 00"	22,69		
490			499001,43	1220001,93
	338° 53' 26"	18,3		
491			499018,5	1219995,34
	2° 07' 41"	6,19		
492			499024,69	1219995,57
	2° 17' 44"	37,7		
493			499062,36	1219997,08
	8° 01' 50"	35		
494			499097,02	1220001,97
	11° 30' 05"	43,43		
495			499139,58	1220010,63
	7° 59' 39"	28,62		
496			499167,92	1220014,61
	355° 08' 01"	13,91		
497			499181,78	1220013,43
	358° 10' 27"	16,95		
498			499198,72	1220012,89
	348° 26' 26"	17,57		
499			499215,93	1220009,37
	348° 07' 15"	43,24		
500			499258,24	1220000,47
	353° 01' 14"	34,15		
501			499292,14	1219996,32
	0° 00' 00"	33,15		
502			499325,29	1219996,32
	20° 07' 38"	11,89		
503			499336,45	1220000,41
	31° 50' 12"	10,81		
504			499345,63	1220006,11
	41° 04' 58"	23,5		
505			499363,34	1220021,55
	43° 23' 36"	28,5		
506			499384,05	1220041,13

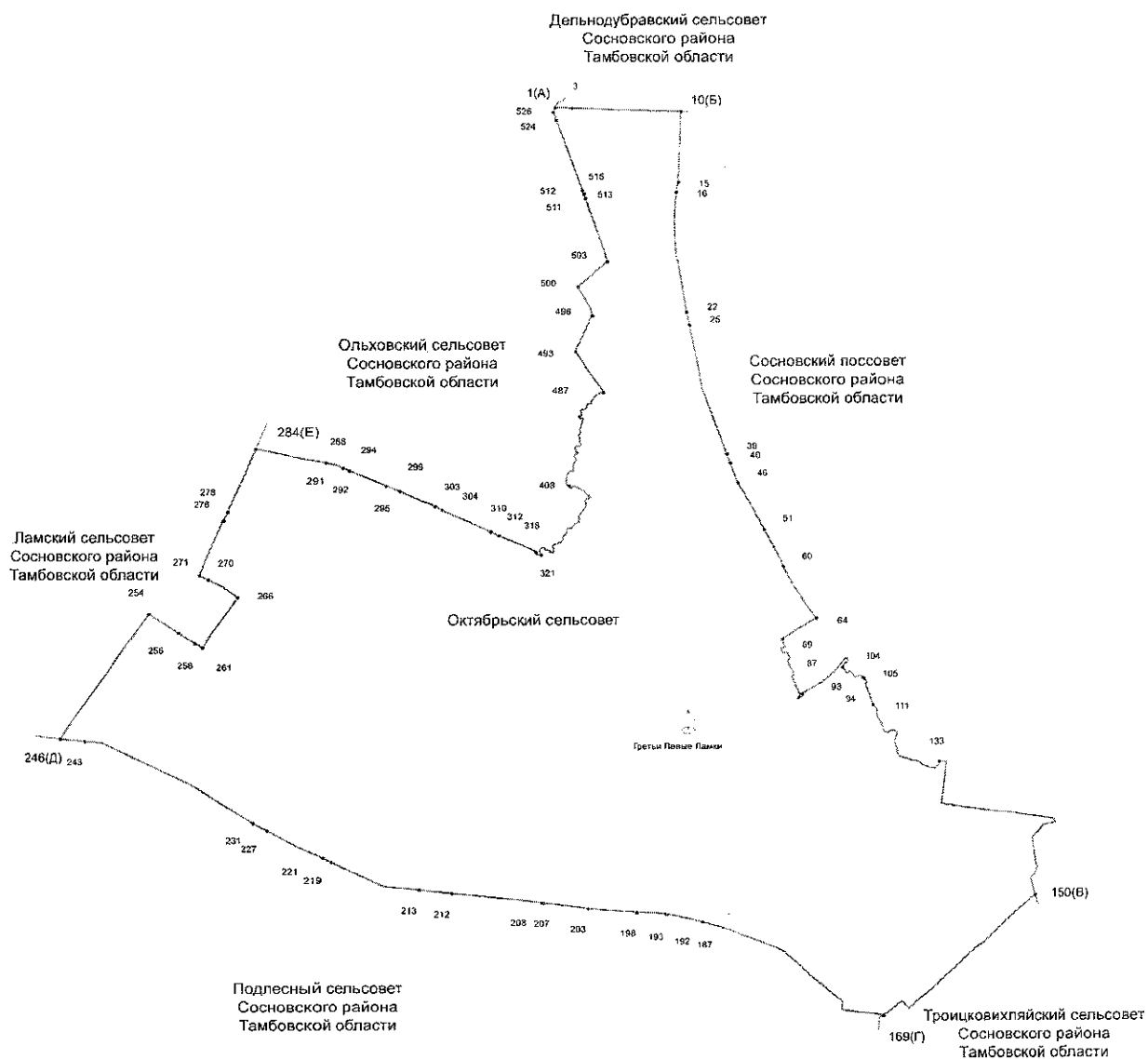
Название (номер) межевого знака	Дирекционные углы (град. мин. сек.)	Длина линии(м)	X координата	Y координата
	42° 18' 03"	28,53		
507			499405,15	1220060,33
	39° 21' 42"	19		
508			499419,84	1220072,38
	20° 54' 47"	27,43		
509			499445,46	1220082,17
	18° 26' 06"	17,87		
510			499462,41	1220087,82
	6° 09' 19"	24,62		
511			499486,89	1220090,46
	346° 54' 11"	5,03		
512			499491,79	1220089,32
	338° 58' 24"	26,23		
513			499516,27	1220079,91
	339° 13' 25"	40,17		
514			499553,83	1220065,66
	340° 34' 35"	40,69		
515			499592,2	1220052,13
	338° 10' 31"	4,55		
516			499596,42	1220050,44
	1° 55' 10"	20,3		
517			499616,71	1220051,12
	9° 55' 51"	18,5		
518			499634,93	1220054,31
	18° 25' 22"	29,78		
519			499663,18	1220063,72
	7° 01' 39"	27,71		
520			499690,68	1220067,11
	353° 34' 39"	26,91		
521			499717,42	1220064,1
	343° 40' 28"	22,77		
522			499739,27	1220057,7
	337° 21' 45"	10,05		
523			499748,55	1220053,83
	314° 39' 55"	15,73		
524			499759,61	1220042,64
	312° 41' 19"	15,6		
525			499770,19	1220031,17
	319° 03' 39"	18,57		

Название (номер) межевого знака	Дирекционные углы (град. мин. сек.)	Длина линии(м)	X координата	Y координата
	319° 03' 39"	18,57		
526			499784,22	1220019
	341° 34' 48"	12,18		
527			499795,78	1220015,15
	350° 32' 16"	13,75		
528			499809,34	1220012,89
	2° 02' 12"	21,1		
529			499830,43	1220013,64
	14° 51' 57"	19,1		
530			499848,89	1220018,54
	26° 32' 50"	14,32		
531			499861,7	1220024,94
	30° 57' 50"	13,18		
532			499873	1220031,72
	56° 18' 36"	7,46		
533			499877,14	1220037,93
	60° 46' 40"	45,15		
1			499899,18	1220077,33



Приложение 10  
к Закону Тамбовской области «Об установлении границ  
муниципальных образований Сосновского района  
Тамбовской области и определении места нахождения  
их представительных органов и о признании  
утратившими силу отдельных положений некоторых  
законодательных актов Тамбовской области»

**Схема границ  
муниципального образования-  
Октябрьский сельсовет  
Сосновского района Тамбовской области**



**Описание границ  
муниципального образования - Октябрьский сельсовет  
Сосновского района Тамбовской области**

**I. Участок границы с муниципальным образованием - Дельнодубравский сельсовет Сосновского района Тамбовской области (от А до Б)**

Граница с муниципальным образованием - Дельнодубравский сельсовет проходит:

- от т.1(А) до т.3 по болоту;
- от т.3 до т.10(Б) по меже.

**II. Участок границы с муниципальным образованием — Сосновский поссовет Сосновского района Тамбовской области (от Б до В)**

Граница с муниципальным образованием — Сосновский поссовет проходит:

- от т.10(Б) до т.15 по западной стороне лесополосы;
- от т.15 до т.16 пересекая пастбищный участок;
- от т.16 до т.22 по западной стороне лесополосы;
- от т.22 до т.25 по пастбищному участку;
- от т.25 до т.39 по западной стороне полевой дороги;
- от т.39 до т.40 пересекая автодорогу;
- от т.40 до т.46 по пастбищному участку;
- от т.46 до т.51 по юго-западной стороне полевой дороги;
- от т.51 до т.60 по границе лесного участка;
- от т.60 до т.64 по юго-западной стороне лесополосы;
- от т.64 до т.69 по юго-восточной стороне лесополосы;
- от т.69 до т.87 по меже;
- от т.87 до т.93 по полосе отвода железной дороги;
- от т.93 до т.94 пересекая железную дорогу;
- от т.94 до т.104 по границе приусадебных земель н.п. Правые Ламки;
- от т.104 до т.105 пересекая автодорогу;
- от т.105 до т.111 по сенокосному участку до р. Челновая;
- от т.111 до т.133 по середине р. Челновая;
- от т.133 до т.150(В) пересекая лесной массив.

**III. Участок границы с муниципальным образованием —  
Троицковихляйский сельсовет Сосновского района Тамбовской области  
(от В до Г)**

Граница с муниципальным образованием — Троицковихляйский сельсовет проходит:

- от т.150(В) до т.169(Г) пересекая лесной массив.

**V. Участок границы с муниципальным образованием — Подлесный сельсовет Сосновского района Тамбовской области (от Г до Д)**

Граница с муниципальным образованием — Подлесный сельсовет проходит:

- от т.169(Г) до т.187 пересекая лесной массив;
- от т.187 до т.192 по сенокосному участку;
- от т.192 до т.193 пересекая р. Челновая;
- от т.193 до т.198 по сенокосному участку;
- от т.198 до т.203 по границе приусадебных земель н.п. Подлесное;
- от т.203 до т.207 по юго-западной стороне лесополосы;
- от т.207 до т.208 пересекая автодорогу «Каспий» -Селезни-Сосновка»;
- от т.208 до т.212 по юго-западной стороне лесополосы;
- от т.212 до т.213 по пастбищному участку;
- от т.213 до т.219 по юго-западной стороне лесополосы;
- от т.219 до т.221 по пастбищному участку;
- от т.221 до т.227 по юго-западной стороне лесополосы;
- от т.227 до т.231 по пастбищному участку;
- от т.231 до т.243 по юго-западной стороне лесополосы;
- от т.243 до т.246(Д) по пастбищному участку.

#### **VI. Участок границы с муниципальным образованием — Ламский сельсовет Сосновского района Тамбовской области (от Д до Е)**

Граница с муниципальным образованием — Ламский сельсовет проходит:

- от т.246(Д) до т.254 по юго-восточной стороне лесополосы;
- от т.254 до т.256 по пастбищному участку, пересекая пруд;
- от т.256 до т.258 по юго-западной стороне лесополосы;
- от т.258 до т.261 по пастбищному участку;
- от т.261 до т.266 по юго-восточной стороне лесополосы;
- от т.266 до т.270 по северо-восточной стороне лесополосы;
- от т.270 до т.271 по пастбищному участку;
- от т.271 до т.276 по юго-восточной стороне лесополосы;
- от т.276 до т.278 пересекая железную дорогу;
- от т.278 до т.284(Е) по юго-восточной стороне лесополосы.

#### **VII. Участок границы с муниципальным образованием — Ольховский сельсовет Сосновского района Тамбовской области (от Е до А)**

Граница с муниципальным образованием — Ольховский сельсовет проходит:

- от т.284(Е) до т.288 по юго-западной стороне лесополосы;
- от т.288 до т.291 по пастбищному участку;
- от т.291 до т.292 пересекая ручей;
- от т.292 до т.294 по пастбищному участку;
- от т.294 до т.295 по юго-западной стороне лесополосы;
- от т.295 до т.299 по пастбищному участку;
- от т.299 до т.303 по юго-западной стороне лесополосы;
- от т.303 до т.304 пересекая ручей;
- от т.304 до т.310 по юго-западной стороне лесополосы;

- от т.310 до т.312 пересекая ручей;
- от т.312 до т.318 по юго-западной стороне лесополосы;
- от т.318 до т.321 по пастбищному участку;
- от т.321 до т.408 по середине р. Ламочка;
- от т.408 до т.487 по середине р. Берёзовка;
- от т.487 до т.493 по северо-восточной стороне лесополосы;
- от т.493 до т.496 по юго-восточной стороне лесополосы;
- от т.496 до т.500 по северо-восточной стороне лесополосы;
- от т.500 до т.503 по северо-западной стороне лесополосы;
- от т.503 до т.511 по юго-западной стороне лесополосы;
- от т.511 до т.512 по пастбищному участку;
- от т.512 до т.513 пересекая ручей;
- от т.513 до т.515 по пастбищному участку;
- от т.515 до т.524 по северо-восточной стороне лесополосы;
- от т.524 до т.526 по болоту;
- от т.526 до т.1(А) по середине р. Ламочка.

**Каталог координат  
характерных точек границ муниципального образования -  
Октябрьский сельсовет Сосновского района Тамбовской области**

Название (номер) межевого знака	Дирекционные углы (град. мин. сек.)	Длина линии(м)	X координата	Y координата
1			498503,98	1233760,6
	92° 45' 08"	214,51		
2			498493,68	1233974,86
	92° 44' 52"	147,27		
3			498486,62	1234121,96
	91° 58' 02"	994,83		
4			498452,47	1235116,2
	98° 55' 03"	30,77		
5			498447,7	1235146,6
	91° 59' 14"	201		
6			498440,73	1235347,48
	84° 24' 02"	4,61		
7			498441,18	1235352,07
	92° 12' 30"	102,51		
8			498437,23	1235454,5
	97° 16' 30"	2,84		
9			498436,87	1235457,32
	91° 37' 09"	1053,5		
10			498407,1	1236510,4
	179° 33' 31"	7,79		
11			498399,31	1236510,46
	181° 52' 24"	647,27		
12			497752,39	1236489,3
	181° 59' 31"	345,24		
13			497407,36	1236477,3
	183° 07' 24"	181,89		
14			497225,74	1236467,39
	183° 37' 18"	354,14		
15			496872,31	1236445,02
	190° 27' 56"	214,15		
16			496661,72	1236406,12
	183° 37' 04"	623,76		
17			496039,2	1236366,76
	177° 32' 20"	679,06		
18			495360,77	1236395,92
	171° 33' 09"	122,33		

Название (номер) межевого знака	Дирекционные углы (град. мин. сек.)	Длина линии(м)	X координата	Y координата
19			495239,77	1236413,89
	169° 44' 46"	394,81		
20			494851,27	1236484,17
	170° 24' 24"	593,39		
21			494266,18	1236583,06
	169° 57' 32"	200,86		
22			494068,4	1236618,08
	167° 00' 25"	82,46		
23			493988,05	1236636,62
	168° 24' 33"	82,02		
24			493907,7	1236653,1
	167° 39' 04"	125,36		
25			493785,24	1236679,91
	166° 41' 27"	53,91		
26			493732,78	1236692,32
	168° 13' 07"	234,55		
27			493503,17	1236740,21
	167° 48' 20"	243,29		
28			493265,37	1236791,6
	167° 56' 07"	189,99		
29			493079,58	1236831,31
	168° 51' 11"	166,14		
30			492916,57	1236863,43
	169° 40' 17"	517,86		
31			492407,1	1236956,28
	159° 53' 42"	327,89		
32			492099,19	1237068,99
	160° 10' 42"	370,58		
33			491750,57	1237194,65
	159° 41' 27"	150,94		
34			491609,01	1237247,04
	160° 32' 39"	135,25		
35			491481,48	1237292,09
	160° 32' 15"	175,28		
36			491316,22	1237350,49
	159° 58' 07"	195,81		
37			491132,26	1237417,56
	159° 36' 48"	138,91		
38			491002,05	1237465,95

Название (номер) межевого знака	Дирекционные углы (град. мин. сек.)	Длина линии(м)	X координата	Y координата
	159° 03' 16"	18,77		
39			490984,52	1237472,66
	159° 24' 53"	213,48		
40			490784,67	1237547,72
	159° 33' 09"	63,03		
41			490725,61	1237569,74
	159° 33' 30"	2,35		
42			490723,41	1237570,56
	159° 33' 20"	21,01		
43			490703,72	1237577,9
	159° 15' 00"	139,74		
44			490573,04	1237627,41
	160° 19' 47"	2,35		
45			490570,83	1237628,2
	159° 16' 54"	225,34		
46			490360,06	1237707,92
	150° 47' 52"	620,71		
47			489818,24	1238010,76
	152° 44' 12"	111,9		
48			489718,77	1238062,02
	153° 20' 03"	96,48		
49			489632,55	1238105,32
	150° 19' 05"	117,29		
50			489530,65	1238163,4
	151° 28' 12"	222,52		
51			489335,15	1238269,68
	151° 07' 41"	125,55		
52			489225,21	1238330,3
	151° 34' 40"	164,76		
53			489080,31	1238408,72
	152° 18' 49"	60,33		
54			489026,89	1238436,75
	151° 10' 40"	101,74		
55			488937,75	1238485,8
	151° 15' 32"	109,66		
56			488841,6	1238538,53
	151° 57' 14"	93,77		
57			488758,84	1238582,62
	152° 01' 29"	125,75		

Название (номер) межевого знака	Дирекционные углы (град. мин. сек.)	Длина линии(м)	X координата	Y координата
58			488647,78	1238641,61
	168° 25' 47"	43,58		
59			488605,09	1238650,35
	155° 09' 31"	75,39		
60			488536,68	1238682,02
	155° 15' 08"	104,22		
61			488442,03	1238725,65
	150° 43' 54"	429,82		
62			488067,08	1238935,79
	146° 18' 41"	341,69		
63			487782,77	1239125,32
	143° 31' 48"	471,38		
64			487403,7	1239405,51
	233° 33' 24"	35,74		
65			487382,47	1239376,76
	239° 24' 42"	319,4		
66			487219,94	1239101,81
	243° 25' 06"	77,37		
67			487185,32	1239032,62
	237° 09' 43"	385,22		
68			486976,43	1238708,96
	235° 12' 36"	59,96		
69			486942,22	1238659,72
	159° 17' 25"	180,61		
70			486773,28	1238723,59
	250° 01' 08"	96,46		
71			486740,32	1238632,94
	154° 19' 31"	118,87		
72			486633,19	1238684,44
	70° 20' 54"	91,88		
73			486664,09	1238770,97
	151° 28' 29"	107,86		
74			486569,32	1238822,48
	189° 51' 57"	48,09		
75			486521,94	1238814,24
	219° 48' 53"	48,27		
76			486484,86	1238783,33
	182° 29' 21"	47,43		
77			486437,47	1238781,27



Название (номер) межевого знака	Дирекционные углы (град. мин. сек.)	Длина линии(м)	X координата	Y координата
	149° 21' 54"	246,62		
78			486225,27	1238906,94
	177° 42' 34"	51,54		
79			486173,77	1238909
	219° 48' 00"	64,36		
80			486124,32	1238867,8
	152° 06' 10"	79,25		
81			486054,28	1238904,88
	158° 34' 27"	174,84		
82			485891,52	1238968,75
	153° 43' 02"	186,11		
83			485724,65	1239051,16
	228° 56' 40"	84,7		
84			485669,02	1238987,29
	146° 18' 36"	22,28		
85			485650,48	1238999,65
	61° 11' 15"	141,07		
86			485718,47	1239123,26
	323° 07' 48"	51,5		
87			485759,67	1239092,36
	58° 27' 57"	212,71		
88			485870,92	1239273,66
	61° 08' 15"	298,75		
89			486015,13	1239535,3
	51° 04' 19"	275,42		
90			486188,19	1239749,56
	41° 14' 02"	465,72		
91			486538,42	1240056,53
	150° 38' 32"	75,63		
92			486472,5	1240093,61
	224° 05' 19"	183,58		
93			486340,64	1239965,88
	145° 30' 26"	143,32		
94			486222,52	1240047,04
	134° 31' 38"	31,71		
95			486200,28	1240069,65
	54° 11' 34"	78,08		
96			486245,96	1240132,97
	141° 19' 00"	38,05		

Название (номер) межевого знака	Дирекционные углы (град. мин. сек.)	Длина линии(м)	X координата	Y координата
97			486216,26	1240156,75
	50° 15' 11"	12,51		
98			486224,26	1240166,37
	140° 27' 03"	58,66		
99			486179,03	1240203,72
	144° 52' 36"	87,6		
100			486107,38	1240254,12
	62° 34' 20"	103,05		
101			486154,85	1240345,59
	97° 53' 17"	32,79		
102			486150,35	1240378,07
	137° 50' 10"	30,87		
103			486127,47	1240398,79
	143° 49' 17"	22,55		
104			486109,27	1240412,1
	117° 24' 43"	29,95		
105			486095,48	1240438,69
	150° 15' 18"	24,91		
106			486073,85	1240451,05
	145° 42' 41"	82,29		
107			486005,86	1240497,41
	208° 42' 59"	17,27		
108			485990,71	1240489,11
	250° 12' 37"	30,89		
109			485980,25	1240460,04
	158° 52' 01"	114,8		
110			485873,17	1240501,43
	158° 32' 29"	370,5		
111			485528,35	1240636,97
	148° 13' 48"	28,39		
112			485504,21	1240651,92
	140° 42' 36"	117,13		
113			485413,56	1240726,09
	183° 14' 22"	109,36		
114			485304,37	1240719,91
	151° 28' 38"	215,72		
115			485114,83	1240822,92
	161° 21' 05"	173,94		
116			484950,02	1240878,54

Название (номер) межевого знака	Дирекционные углы (град. мин. сек.)	Длина линии(м)	X координата	Y координата
	119° 32' 05"	71,04		
117			484915	1240940,35
	60° 29' 16"	110,55		
118			484969,46	1241036,56
	96° 10' 50"	74,12		
119			484961,48	1241110,25
	121° 44' 42"	52,7		
120			484933,75	1241155,07
	169° 53' 23"	38,97		
121			484895,39	1241161,91
	199° 34' 05"	85,06		
122			484815,24	1241133,42
	198° 47' 20"	77,84		
123			484741,55	1241108,35
	173° 18' 51"	68,46		
124			484673,56	1241116,32
	158° 36' 00"	115,05		
125			484566,44	1241158,3
	177° 36' 20"	108,91		
126			484457,63	1241162,85
	137° 36' 09"	64,16		
127			484410,25	1241206,11
	109° 00' 41"	259,3		
128			484325,78	1241451,27
	97° 35' 39"	124,7		
129			484309,3	1241574,88
	122° 09' 50"	236,07		
130			484183,63	1241774,72
	102° 02' 58"	187,49		
131			484144,49	1241958,08
	58° 40' 02"	103,84		
132			484198,49	1242046,78
	13° 24' 35"	99,61		
133			484295,38	1242069,88
	92° 36' 05"	162,61		
134			484288	1242232,32
	186° 49' 57"	249,48		
135			484040,29	1242202,64
	186° 44' 26"	85,96		

Название (номер) межевого знака	Дирекционные углы (град. мин. сек.)	Длина линии(м)	X координата	Y координата
136			483954,92	1242192,55
	187° 25' 42"	579,87		
137			483379,92	1242117,58
	98° 15' 42"	888,83		
138			483252,2	1242997,19
	95° 55' 36"	790,09		
139			483170,62	1243783,06
	118° 55' 11"	23,95		
140			483159,04	1243804,02
	97° 55' 25"	805,72		
141			483047,97	1244602,05
	167° 28' 14"	80,71		
142			482969,18	1244619,56
	258° 08' 09"	280,55		
143			482911,5	1244345
	220° 03' 18"	360,86		
144			482635,29	1244112,78
	172° 35' 45"	496,55		
145			482142,88	1244176,77
	167° 40' 46"	146,31		
146			481999,94	1244207,99
	200° 12' 29"	160,15		
147			481849,65	1244152,67
	234° 31' 55"	116,91		
148			481781,81	1244057,45
	162° 15' 49"	168,82		
149			481621,01	1244108,88
	164° 51' 16"	218,35		
150			481410,24	1244165,93
	228° 01' 40"	34,41		
151			481387,23	1244140,35
	229° 24' 35"	377,7		
152			481141,48	1243853,53
	229° 28' 50"	312,45		
153			480938,48	1243616,01
	231° 33' 32"	129,26		
154			480858,12	1243514,77
	216° 53' 01"	49,83		
155			480818,26	1243484,86

Название (номер) межевого знака	Дирекционные углы (град. мин. сек.)	Длина линии(м)	X координата	Y координата
	226° 50' 02"	607,16		
156			480402,89	1243042,01
	237° 47' 57"	150,91		
157			480322,47	1242914,31
	235° 55' 23"	79,3		
158			480278,04	1242848,63
	229° 26' 04"	27,89		
159			480259,9	1242827,44
	226° 50' 42"	710,07		
160			479774,23	1242309,44
	227° 02' 10"	594,3		
161			479369,19	1241874,54
	230° 57' 45"	90,26		
162			479312,34	1241804,43
	233° 17' 07"	232,05		
163			479173,61	1241618,41
	233° 24' 35"	121,26		
164			479101,33	1241521,05
	224° 03' 51"	200,47		
165			478957,28	1241381,63
	320° 17' 26"	222,54		
166			479128,48	1241239,45
	230° 08' 38"	94,17		
167			479068,13	1241167,16
	230° 16' 16"	281,71		
168			478888,07	1240950,5
	236° 53' 34"	140,99		
169			478811,06	1240832,4
	280° 56' 00"	153,64		
170			478840,2	1240681,55
	276° 48' 40"	765,29		
171			478930,96	1239921,66
	6° 53' 30"	188,84		
172			479118,44	1239944,32
	309° 21' 12"	710,25		
173			479568,81	1239395,12
	311° 03' 20"	231,38		
174			479720,78	1239220,64
	311° 42' 03"	500,69		

Название (номер) межевого знака	Дирекционные углы (град. мин. сек.)	Длина линии(м)	X координата	Y координата
175			480053,86	1238846,81
	309° 55' 45"	86,08		
176			480109,11	1238780,8
	312° 55' 57"	143,48		
177			480206,84	1238675,75
	298° 05' 26"	211,33		
178			480306,35	1238489,31
	288° 40' 09"	59,54		
179			480325,41	1238432,9
	290° 43' 08"	277,35		
180			480423,53	1238173,49
	290° 43' 05"	486,84		
181			480595,76	1237718,13
	292° 20' 12"	157,03		
182			480655,44	1237572,88
	289° 44' 28"	74,64		
183			480680,65	1237502,63
	281° 36' 16"	27,09		
184			480686,1	1237476,09
	288° 21' 35"	16,89		
185			480691,42	1237460,06
	288° 21' 06"	100,02		
186			480722,91	1237365,13
	286° 49' 27"	464,28		
187			480857,29	1236920,72
	289° 31' 12"	17,87		
188			480863,26	1236903,88
	281° 28' 15"	81,66		
189			480879,5	1236823,85
	281° 49' 19"	72,44		
190			480894,34	1236752,95
	283° 27' 06"	4,04		
191			480895,28	1236749,02
	281° 55' 35"	591,57		
192			481017,53	1236170,22
	283° 31' 15"	54,45		
193			481030,26	1236117,28
	278° 39' 01"	10,44		
194			481031,83	1236106,96

Название (номер) межевого знака	Дирекционные углы (град. мин. сек.)	Длина линии(м)	X координата	Y координата
	273° 34' 42"	461,14		
195			481060,61	1235646,72
	272° 19' 19"	65,16		
196			481063,25	1235581,61
	272° 28' 31"	3,47		
197			481063,4	1235578,14
	272° 16' 50"	87,71		
198			481066,89	1235490,5
	273° 47' 22"	346,36		
199			481089,78	1235144,9
	273° 47' 19"	239,11		
200			481105,58	1234906,31
	274° 45' 00"	14,01		
201			481106,74	1234892,35
	268° 00' 13"	29,57		
202			481105,71	1234862,8
	275° 53' 22"	461,86		
203			481153,1	1234403,38
	275° 29' 32"	140,42		
204			481166,54	1234263,6
	277° 08' 33"	484,56		
205			481226,79	1233782,8
	276° 27' 30"	92,01		
206			481237,14	1233691,37
	277° 15' 09"	247,07		
207			481268,33	1233446,28
	277° 25' 15"	27,87		
208			481271,93	1233418,64
	276° 31' 42"	60,16		
209			481278,77	1233358,87
	276° 38' 00"	669,25		
210			481356,08	1232694,1
	280° 50' 25"	23,45		
211			481360,49	1232671,07
	275° 43' 30"	1210,96		
212			481481,29	1231466,15
	276° 31' 41"	714,13		
213			481562,48	1230756,65
	275° 59' 08"	71,73		

Название (номер) межевого знака	Дирекционные углы (град. мин. сек.)	Длина линии(м)	X координата	Y координата
214			481569,96	1230685,31
	276° 49' 06"	1,85		
215			481570,18	1230683,47
	275° 27' 49"	648,02		
216			481631,88	1230038,39
	289° 54' 17"	160,52		
217			481686,53	1229887,46
	295° 24' 03"	719,02		
218			481994,95	1229237,95
	296° 29' 48"	389,38		
219			482168,67	1228889,47
	294° 32' 26"	116,46		
220			482217,04	1228783,53
	297° 44' 28"	86,06		
221			482257,1	1228707,36
	297° 10' 24"	699,81		
222			482576,69	1228084,79
	306° 12' 11"	42,95		
223			482602,06	1228050,13
	299° 22' 36"	41,48		
224			482622,41	1228013,98
	284° 59' 59"	4,33		
225			482623,53	1228009,8
	300° 17' 56"	22,32		
226			482634,79	1227990,53
	298° 30' 47"	460,35		
227			482854,54	1227586,02
	297° 23' 50"	133,35		
228			482915,9	1227467,63
	293° 25' 57"	9,33		
229			482919,61	1227459,07
	297° 24' 08"	96,71		
230			482964,12	1227373,21
	303° 41' 24"	95,58		
231			483017,14	1227293,68
	301° 50' 18"	324,95		
232			483188,56	1227017,62
	300° 57' 48"	408,44		
233			483398,7	1226667,38



Название (номер) межевого знака	Дирекционные углы (град. мин. сек.)	Длина линии(м)	X координата	Y координата
	302° 51' 05"	421,54		
234			483627,37	1226313,25
	301° 47' 56"	342,05		
235			483807,61	1226022,54
	302° 30' 22"	17,58		
236			483817,06	1226007,71
	296° 17' 08"	368,48		
237			483980,24	1225677,33
	294° 46' 54"	48,57		
238			484000,6	1225633,23
	281° 31' 15"	17,57		
239			484004,11	1225616,01
	295° 02' 01"	599,53		
240			484257,8	1225072,8
	295° 16' 58"	1152,88		
241			484750,18	1224030,35
	274° 25' 13"	94,2		
242			484757,44	1223936,43
	275° 17' 22"	289,08		
243			484784,09	1223648,58
	275° 13' 47"	236,76		
244			484805,67	1223412,81
	275° 13' 33"	82,89		
245			484813,22	1223330,26
	275° 06' 29"	217,55		
246			484832,59	1223113,57
	35° 42' 00"	504,85		
247			485242,57	1223408,17
	35° 26' 48"	447,61		
248			485607,22	1223667,76
	36° 29' 00"	550,9		
249			486050,16	1223995,32
	35° 49' 22"	337,92		
250			486324,16	1224193,1
	35° 53' 44"	460,32		
251			486697,06	1224462,99
	36° 17' 49"	288,85		
252			486929,86	1224633,98
	37° 46' 34"	208,51		

Название (номер межевого знака)	Дирекционные углы (град. мин. сек.)	Длина линии(м)	X координата	Y координата
253			487094,67	1224761,71
	34° 40' 03"	536,05		
254			487535,55	1225066,62
	122° 48' 00"	606,84		
255			487206,82	1225576,71
	123° 23' 27"	154,47		
256			487121,81	1225705,68
	122° 14' 23"	194,84		
257			487017,87	1225870,48
	121° 56' 12"	232,6		
258			486894,83	1226067,87
	120° 30' 55"	145,74		
259			486820,83	1226193,42
	142° 18' 35"	26,68		
260			486799,72	1226209,73
	94° 40' 39"	20,97		
261			486798,01	1226230,63
	34° 27' 30"	297,61		
262			487043,4	1226399,02
	33° 37' 40"	171,16		
263			487185,92	1226493,81
	50° 12' 41"	8,72		
264			487191,5	1226500,51
	35° 03' 49"	405,23		
265			487523,19	1226733,31
	35° 02' 17"	456,28		
266			487896,78	1226995,27
	304° 21' 08"	428,19		
267			488138,4	1226641,76
	303° 45' 19"	29,26		
268			488154,66	1226617,43
	294° 49' 03"	136,54		
269			488211,97	1226493,5
	295° 03' 08"	154,99		
270			488277,6	1226353,09
	295° 13' 18"	205,62		
271			488365,22	1226167,07
	21° 59' 40"	191,71		
272			488542,98	1226238,87

Название (номер) межевого знака	Дирекционные углы (град. мин. сек.)	Длина линии(м)	X координата	Y координата
	23° 29' 47"	206,68		
273			488732,52	1226321,27
	23° 21' 23"	394,95		
274			489095,11	1226477,85
	23° 47' 36"	495,34		
275			489548,35	1226677,69
	71° 33' 54"	13,03		
276			489552,47	1226690,05
	26° 54' 53"	150,18		
277			489686,38	1226758,03
	22° 55' 42"	58,17		
278			489739,95	1226780,69
	23° 11' 59"	345,18		
279			490057,22	1226916,67
	24° 55' 04"	577		
280			490580,51	1227159,77
	22° 19' 24"	445,14		
281			490992,29	1227328,85
	21° 09' 34"	67,79		
282			491055,51	1227353,32
	23° 03' 23"	65,62		
283			491115,89	1227379,02
	23° 02' 43"	7,36		
284			491122,66	1227381,9
	101° 28' 29"	323,02		
285			491058,4	1227698,46
	102° 51' 30"	654,39		
286			490912,77	1228336,44
	100° 38' 02"	253,62		
287			490865,97	1228585,7
	103° 19' 42"	220,84		
288			490815,06	1228800,59
	101° 26' 51"	175,75		
289			490780,18	1228972,84
	101° 27' 06"	92,73		
290			490761,77	1229063,72
	118° 24' 30"	123,74		
291			490702,9	1229172,56
	116° 32' 03"	8,26		

Название (номер) межевого знака	Дирекционные углы (град. мин. сек.)	Длина линии(м)	X координата	Y координата
292			490699,21	1229179,95
	115° 06' 53"	73,86		
293			490667,86	1229246,83
	113° 45' 15"	67,85		
294			490640,53	1229308,93
	113° 06' 29"	839,97		
295			490310,87	1230081,51
	112° 56' 07"	84,55		
296			490277,92	1230159,38
	113° 40' 15"	143,22		
297			490220,42	1230290,55
	115° 18' 22"	42,74		
298			490202,15	1230329,19
	111° 57' 05"	42,59		
299			490186,23	1230368,69
	113° 34' 53"	401,05		
300			490025,79	1230736,25
	112° 39' 12"	26,35		
301			490015,64	1230760,57
	112° 57' 38"	315,92		
302			489892,4	1231051,46
	114° 42' 23"	82,73		
303			489857,82	1231126,62
	116° 01' 12"	168,75		
304			489783,79	1231278,27
	118° 13' 54"	238,18		
305			489671,12	1231488,12
	112° 34' 38"	211,5		
306			489589,92	1231683,41
	114° 26' 07"	300		
307			489465,82	1231956,54
	114° 16' 29"	271,72		
308			489354,11	1232204,24
	113° 28' 40"	62,53		
309			489329,2	1232261,59
	114° 36' 09"	84,62		
310			489293,97	1232338,53
	116° 57' 40"	126,16		
311			489236,77	1232450,98

Название (номер) межевого знака	Дирекционные углы (град. мин. сек.)	Длина линии(м)	X координата	Y координата
	109° 42' 00"	66,6		
312			489214,32	1232513,68
	115° 16' 26"	144,09		
313			489152,8	1232643,98
	111° 25' 33"	174,84		
314			489088,93	1232806,74
	113° 36' 25"	197,85		
315			489009,7	1232988,03
	113° 36' 22"	257,21		
316			488906,7	1233223,72
	113° 45' 47"	58,37		
317			488883,18	1233277,14
	136° 43' 44"	46,87		
318			488849,05	1233309,27
	153° 26' 06"	26,45		
319			488825,39	1233321,1
	138° 43' 29"	42,23		
320			488793,65	1233348,96
	91° 53' 04"	77,54		
321			488791,1	1233426,46
	343° 55' 50"	27,89		
322			488817,9	1233418,74
	336° 38' 58"	28,71		
323			488844,26	1233407,36
	342° 55' 40"	31,64		
324			488874,51	1233398,07
	351° 04' 46"	21,22		
325			488895,47	1233394,78
	12° 42' 54"	19,04		
326			488914,04	1233398,97
	113° 09' 56"	9,13		
327			488910,45	1233407,36
	31° 30' 52"	10,89		
328			488919,73	1233413,05
	29° 19' 53"	16,49		
329			488934,11	1233421,13
	45° 00' 00"	8,05		
330			488939,8	1233426,82
	79° 01' 34"	17,39		

Название (номер) межевого знака	Дирекционные углы (град. мин. сек.)	Длина линии(м)	X координата	Y координата
331			488943,11	1233443,89
	64° 55' 16"	16,21		
332			488949,98	1233458,57
	76° 17' 03"	13,88		
333			488953,27	1233472,05
	107° 49' 04"	17,61		
334			488947,88	1233488,82
	139° 30' 37"	32,28		
335			488923,33	1233509,78
	135° 12' 26"	29,34		
336			488902,51	1233530,45
	115° 29' 48"	17,75		
337			488894,87	1233546,47
	92° 01' 15"	42,26		
338			488893,38	1233588,7
	118° 37' 46"	16,88		
339			488885,29	1233603,52
	153° 41' 06"	29,73		
340			488858,64	1233616,7
	133° 46' 46"	19,92		
341			488844,86	1233631,08
	105° 23' 53"	21,43		
342			488839,17	1233651,74
	85° 18' 23"	18,33		
343			488840,67	1233670,01
	54° 51' 03"	16,12		
344			488849,95	1233683,19
	40° 21' 22"	15,72		
345			488861,93	1233693,37
	13° 47' 28"	17,58		
346			488879	1233697,56
	356° 56' 15"	27,89		
347			488906,85	1233696,07
	346° 32' 04"	36,03		
348			488941,89	1233687,68
	339° 53' 06"	22,65		
349			488963,16	1233679,89
	357° 42' 17"	14,98		
350			488978,13	1233679,29

Название (номер) межевого знака	Дирекционные углы (град. мин. сек.)	Длина линии(м)	X координата	Y координата
	33° 42' 02"	15,12		
351			488990,71	1233687,68
	51° 14' 42"	25,35		
352			489006,58	1233707,45
	66° 23' 15"	38,9		
353			489022,16	1233743,09
	71° 41' 35"	43,84		
354			489035,93	1233784,71
	60° 40' 40"	56,34		
355			489063,52	1233833,83
	63° 02' 36"	28,79		
356			489076,57	1233859,49
	52° 25' 53"	33,79		
357			489097,17	1233886,27
	17° 06' 10"	28,02		
358			489123,95	1233894,51
	347° 44' 16"	48,5		
359			489171,34	1233884,21
	19° 58' 59"	24,11		
360			489194	1233892,45
	61° 33' 43"	56,24		
361			489220,78	1233941,9
	32° 43' 34"	34,29		
362			489249,63	1233960,44
	14° 19' 22"	99,93		
363			489346,45	1233985,16
	60° 56' 25"	42,43		
364			489367,06	1234022,25
	78° 18' 38"	61,01		
365			489379,42	1234081,99
	59° 44' 37"	28,62		
366			489393,84	1234106,71
	34° 26' 40"	87,43		
367			489465,94	1234156,16
	69° 08' 02"	46,3		
368			489482,43	1234199,42
	68° 44' 58"	39,79		
369			489496,85	1234236,5
	22° 50' 46"	42,47		

Название (номер) межевого знака	Дирекционные углы (град. мин. сек.)	Длина линии(м)	X координата	Y координата
370			489535,99	1234252,99
	345° 36' 49"	82,95		
371			489616,34	1234232,38
	13° 24' 18"	44,47		
372			489659,6	1234242,69
	31° 19' 27"	27,54		
373			489683,13	1234257,01
	47° 29' 35"	29,26		
374			489702,9	1234278,58
	50° 39' 28"	45,11		
375			489731,5	1234313,47
	37° 36' 50"	10,78		
376			489740,04	1234320,05
	35° 42' 54"	21,04		
377			489757,12	1234332,33
	50° 45' 35"	10,64		
378			489763,85	1234340,57
	43° 08' 08"	40,64		
379			489793,51	1234368,36
	22° 49' 42"	42,48		
380			489832,66	1234384,84
	4° 01' 51"	47,66		
381			489880,2	1234388,19
	16° 57' 02"	7,2		
382			489887,09	1234390,29
	2° 15' 49"	18,73		
383			489905,81	1234391,03
	332° 21' 07"	24,85		
384			489927,82	1234379,5
	321° 55' 45"	27,2		
385			489949,23	1234362,73
	347° 29' 46"	12,42		
386			489961,36	1234360,04
	7° 40' 00"	8,92		
387			489970,2	1234361,23
	23° 34' 39"	10,13		
388			489979,48	1234365,28
	36° 24' 19"	21,95		
389			489997,15	1234378,31



Название (номер) межевого знака	Дирекционные углы (град. мин. сек.)	Длина линии(м)	X координата	Y координата
	56° 06' 59"	14,78		
390			490005,39	1234390,58
	76° 58' 50"	43,19		
391			490015,12	1234432,66
	65° 43' 23"	67,32		
392			490042,8	1234494,03
	330° 56' 43"	21,21		
393			490061,34	1234483,73
	289° 38' 51"	30,63		
394			490071,64	1234454,88
	316° 58' 30"	42,27		
395			490102,54	1234426,04
	300° 57' 50"	36,04		
396			490121,08	1234395,14
	322° 18' 43"	57,28		
397			490166,41	1234360,12
	301° 45' 31"	152,66		
398			490246,76	1234230,32
	285° 17' 22"	76,07		
399			490266,82	1234156,94
	307° 08' 53"	20,6		
400			490279,26	1234140,52
	315° 57' 52"	10,5		
401			490286,81	1234133,22
	264° 32' 00"	23,83		
402			490284,54	1234109,5
	232° 02' 29"	42,11		
403			490258,64	1234076,3
	226° 40' 02"	23,33		
404			490242,63	1234059,33
	260° 32' 16"	12,53		
405			490240,57	1234046,97
	352° 52' 45"	16,62		
406			490257,06	1234044,91
	11° 18' 36"	21,01		
407			490277,66	1234049,03
	312° 42' 34"	36,45		
408			490302,38	1234022,25
	303° 10' 25"	64		

Название (номер) межевого знака	Дирекционные углы (град. мин. сек.)	Длина линии(м)	X координата	Y координата
409			490337,4	1233968,68
	350° 32' 16"	12,53		
410			490349,76	1233966,62
	51° 30' 58"	9,66		
411			490355,77	1233974,18
	35° 29' 06"	10,09		
412			490363,99	1233980,04
	340° 07' 56"	63,73		
413			490423,93	1233958,38
	19° 43' 50"	36,64		
414			490458,42	1233970,75
	7° 02' 15"	50,36		
415			490508,4	1233976,92
	33° 41' 24"	29,71		
416			490533,12	1233993,4
	23° 57' 58"	81,17		
417			490607,29	1234026,37
	50° 11' 40"	16,09		
418			490617,59	1234038,73
	94° 05' 08"	57,83		
419			490613,47	1234096,41
	41° 38' 01"	24,81		
420			490632,01	1234112,89
	0° 00' 00"	86,53		
421			490718,54	1234112,89
	12° 31' 44"	56,98		
422			490774,16	1234125,25
	29° 30' 48"	125,47		
423			490883,35	1234187,06
	313° 31' 52"	56,83		
424			490922,49	1234145,86
	344° 03' 54"	15,01		
425			490936,92	1234141,74
	3° 08' 50"	17,49		
426			490954,38	1234142,7
	47° 09' 16"	18,81		
427			490967,17	1234156,49
	53° 19' 23"	57,01		
428			491001,22	1234202,21

Название (номер) межевого знака	Дирекционные углы (град. мин. сек.)	Длина линии(м)	X координата	Y координата
	42° 53' 47"	17,14		
429			491013,78	1234213,88
	1° 25' 09"	12,11		
430			491025,89	1234214,18
	318° 03' 03"	7,84		
431			491031,72	1234208,94
	274° 05' 19"	27,07		
432			491033,65	1234181,94
	313° 07' 18"	13,59		
433			491042,94	1234172,02
	7° 04' 31"	38,48		
434			491081,13	1234176,76
	294° 01' 43"	23,75		
435			491090,8	1234155,07
	352° 35' 15"	23,49		
436			491114,09	1234152,04
	19° 58' 30"	24,12		
437			491136,76	1234160,28
	50° 40' 26"	34,12		
438			491158,38	1234186,67
	86° 02' 28"	74,74		
439			491163,54	1234261,23
	56° 18' 36"	22,28		
440			491175,9	1234279,77
	18° 26' 06"	13,03		
441			491188,26	1234283,89
	340° 33' 45"	74,28		
442			491258,31	1234259,17
	4° 38' 08"	76,47		
443			491334,53	1234265,35
	325° 44' 51"	18,09		
444			491349,48	1234255,17
	346° 07' 43"	7,59		
445			491356,85	1234253,35
	328° 09' 59"	16,61		
446			491370,96	1234244,59
	328° 04' 15"	14,35		
447			491383,14	1234237
	18° 59' 50"	37,69		

Название (номер) межевого знака	Дирекционные углы (град. мин. сек.)	Длина линии(м)	X координата	Y координата
448			491418,78	1234249,27
	59° 51' 57"	33,76		
449			491435,73	1234278,47
	15° 56' 17"	21,27		
450			491456,18	1234284,31
	342° 15' 01"	30,67		
451			491485,39	1234274,96
	346° 28' 24"	32,45		
452			491516,94	1234267,37
	16° 16' 25"	54,17		
453			491568,94	1234282,55
	12° 27' 23"	51,46		
454			491619,19	1234293,65
	18° 08' 07"	73,15		
455			491688,71	1234316,42
	9° 27' 36"	42,65		
456			491730,78	1234323,43
	22° 42' 15"	27,23		
457			491755,9	1234333,94
	329° 32' 22"	11,52		
458			491765,83	1234328,1
	281° 19' 44"	11,91		
459			491768,17	1234316,42
	252° 38' 20"	19,57		
460			491762,33	1234297,74
	270° 00' 00"	22,78		
461			491762,33	1234274,96
	305° 51' 13"	25,93		
462			491777,52	1234253,94
	338° 24' 12"	30,16		
463			491805,56	1234242,84
	47° 35' 04"	18,19		
464			491817,83	1234256,27
	75° 22' 42"	27,77		
465			491824,84	1234283,14
	67° 31' 43"	29,07		
466			491835,95	1234310
	23° 25' 23"	19,09		
467			491853,47	1234317,59

Название (номер) межевого знака	Дирекционные углы (град. мин. сек.)	Длина линии(м)	X координата	Y координата
	322° 19' 45"	32,48		
468			491879,18	1234297,74
	346° 34' 05"	40,25		
469			491918,33	1234288,39
	4° 12' 10"	24,01		
470			491942,28	1234290,15
	44° 57' 49"	22,3		
471			491958,06	1234305,91
	95° 33' 03"	18,2		
472			491956,3	1234324,02
	125° 24' 02"	27,22		
473			491940,53	1234346,21
	58° 16' 42"	23,34		
474			491952,8	1234366,06
	47° 29' 36"	19,02		
475			491965,65	1234380,08
	41° 15' 09"	38,08		
476			491994,28	1234405,19
	11° 45' 47"	57,29		
477			492050,37	1234416,87
	32° 05' 43"	35,18		
478			492080,17	1234435,56
	87° 09' 26"	23,39		
479			492081,33	1234458,92
	96° 29' 04"	25,86		
480			492078,41	1234484,61
	90° 54' 44"	9,42		
481			492078,26	1234494,03
	55° 00' 29"	25,15		
482			492092,68	1234514,63
	4° 23' 55"	53,72		
483			492146,24	1234518,75
	22° 36' 42"	26,79		
484			492170,97	1234529,05
	41° 11' 11"	109,5		
485			492253,38	1234601,16
	54° 19' 25"	98,9		
486			492311,06	1234681,5
	77° 35' 37"	105,47		

Название (номер межевого знака)	Дирекционные углы (град. мин. сек.)	Длина линии(м)	X координата	Y координата
487			492333,72	1234784,51
	332° 49' 10"	24,98		
488			492355,94	1234773,1
	323° 59' 09"	47,67		
489			492394,5	1234745,07
	325° 05' 02"	127,54		
490			492499,08	1234672,07
	324° 39' 45"	145,39		
491			492617,68	1234587,98
	324° 52' 37"	285,05		
492			492850,83	1234423,98
	325° 34' 25"	444,58		
493			493217,54	1234172,64
	22° 51' 03"	104,94		
494			493314,24	1234213,39
	26° 04' 30"	97,8		
495			493402,09	1234256,38
	25° 46' 36"	650,71		
496			493988,05	1234539,35
	353° 32' 30"	109,89		
497			494097,24	1234526,99
	334° 44' 57"	28,86		
498			494123,34	1234514,68
	329° 57' 00"	534,21		
499			494585,75	1234247,17
	327° 43' 16"	30,18		
500			494611,27	1234231,05
	50° 05' 02"	286,94		
501			494795,39	1234451,13
	49° 55' 40"	211,06		
502			494931,26	1234612,64
	49° 28' 55"	359,96		
503			495165,12	1234886,28
	340° 39' 04"	210,37		
504			495363,61	1234816,58
	340° 28' 00"	468,63		
505			495805,27	1234659,89
	340° 05' 37"	55,42		
506			495857,38	1234641,02

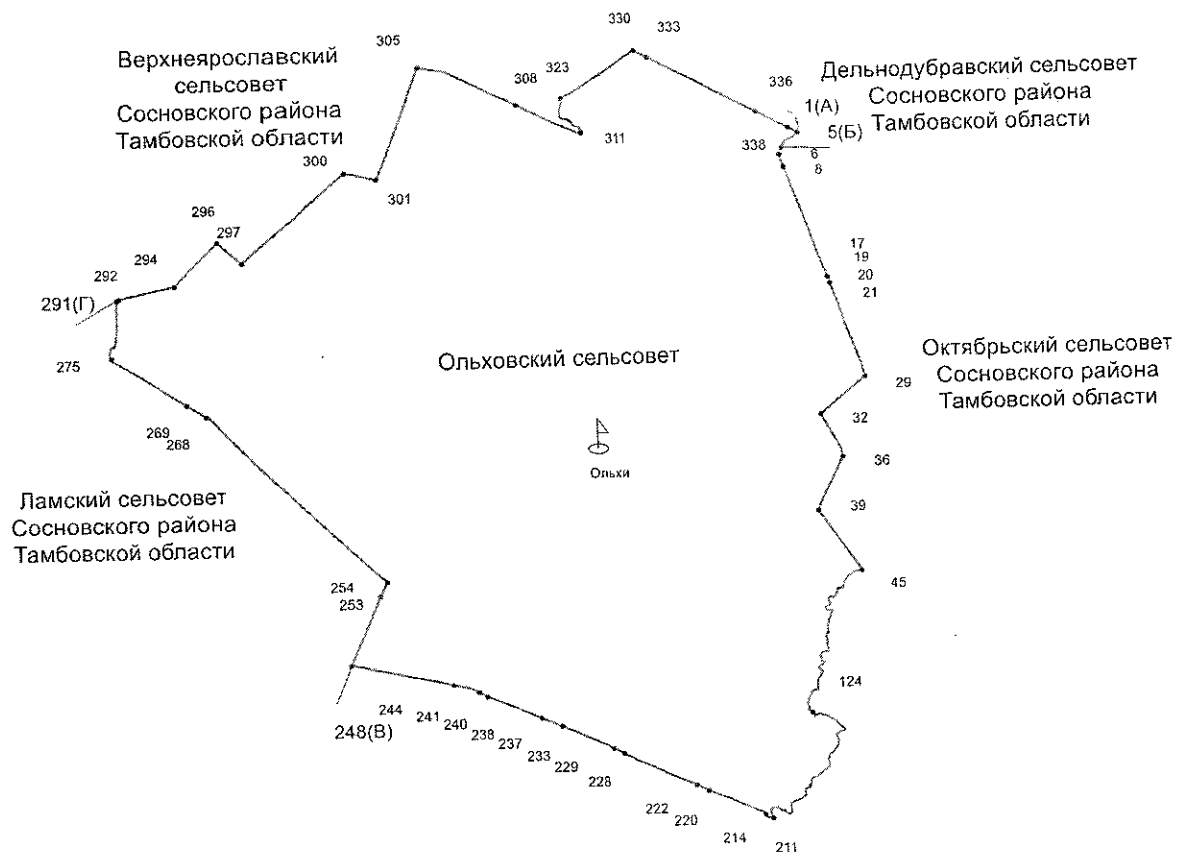
Название (номер) межевого знака	Дирекционные углы (град. мин. сек.)	Длина линии(м)	X координата	Y координата
	339° 50' 06"	100,34		
507			495951,57	1234606,43
	348° 22' 06"	48,9		
508			495999,47	1234596,57
	339° 50' 21"	225,73		
509			496211,37	1234518,77
	340° 26' 55"	199,31		
510			496399,19	1234452,07
	340° 33' 57"	138,91		
511			496530,19	1234405,85
	340° 07' 26"	96,18		
512			496620,64	1234373,15
	339° 11' 42"	6,19		
513			496626,43	1234370,95
	341° 14' 13"	54,09		
514			496677,65	1234353,55
	338° 27' 26"	30,04		
515			496705,59	1234342,52
	338° 46' 51"	64,32		
516			496765,55	1234319,24
	340° 10' 04"	78,2		
517			496839,11	1234292,71
	339° 33' 50"	288,6		
518			497109,55	1234191,94
	339° 52' 09"	305,9		
519			497396,76	1234086,66
	339° 53' 45"	204,76		
520			497589,04	1234016,28
	339° 33' 39"	153,09		
521			497732,49	1233962,82
	4° 35' 23"	17,25		
522			497749,68	1233964,2
	339° 05' 37"	125,99		
523			497867,38	1233919,24
	339° 14' 18"	388,06		
524			498230,24	1233781,68
	341° 02' 19"	92,91		
525			498318,11	1233751,49
	339° 17' 57"	90,78		

Название (номер) межевого знака	Дирекционные углы (град. мин. сек.)	Длина линии(м)	X координата	Y координата
526			498403,03	1233719,4
	22° 12' 05"	109,03		
1			498503,98	1233760,6



Приложение 11  
к Закону Тамбовской области «Об установлении границ  
муниципальных образований Сосновского района  
Тамбовской области и определении места нахождения  
их представительных органов и о признании  
утратившими силу отдельных положений некоторых  
законодательных актов Тамбовской области»

**Схема границ  
муниципального образования-  
Ольховский сельсовет  
Сосновского района Тамбовской области**



**Описание границ  
муниципального образования - Ольховский сельсовет  
Сосновского района Тамбовской области**

**I. Участок границы с муниципальным образованием - Дельнодубравский сельсовет Сосновского района Тамбовской области (от А до Б)**

Граница с муниципальным образованием - Дельнодубравский сельсовет проходит:

- от т.1(А) до т.5(Б) по середине р. Ламочка.

**II. Участок границы с муниципальным образованием — Октябрьский сельсовет Сосновского района Тамбовской области (от Б до В)**

Граница с муниципальным образованием — Октябрьский сельсовет проходит:

- от т.5(Б) до т.6 по середине р. Ламочка;
- от т.6 до т.8 по болоту;
- от т.8 до т.17 по северо-восточной стороне лесополосы;
- от т.17 до т.19 по пастбищному участку;
- от т.19 до т.20 пересекая ручей;
- от т.20 до т.21 по пастбищному участку;
- от т.21 до т.29 по юго-западной стороне лесополосы;
- от т.29 до т.32 по северо-западной стороне лесополосы;
- от т.32 до т.36 по северо-восточной стороне лесополосы;
- от т.36 до т.39 по юго-восточной стороне лесополосы;
- от т.39 до т.45 по северо-восточной стороне лесополосы;
- от т.45 до т.124 по середине р. Берёзовка;
- от т.124 до т.211 по середине р. Ламочка;
- от т.211 до т.214 по пастбищному участку;
- от т.214 до т.220 по юго-западной стороне лесополосы;
- от т.220 до т.222 пересекая ручей;
- от т.222 до т.228 по юго-западной стороне лесополосы;
- от т.228 до т.229 пересекая ручей;
- от т.229 до т.233 по юго-западной стороне лесополосы;
- от т.233 до т.237 по пастбищному участку;
- от т.237 до т.238 по юго-западной стороне лесополосы;
- от т.238 до т.240 по пастбищному участку;
- от т.240 до т.241 пересекая ручей;
- от т.241 до т.244 по пастбищному участку;
- от т.244 до т.248(В) по юго-западной стороне лесополосы.

**III. Участок границы с муниципальным образованием — Ламский сельсовет Сосновского района Тамбовской области (от В до Г)**

Граница с муниципальным образованием — Ламский сельсовет проходит:

- от т.248(В) до т.253 по юго-восточной стороне лесополосы;

- от т.253 до т.254 по пастбищному участку, пересекая ручей;
- от т.254 до т.268 по юго-западной стороне лесополосы;
- от т.268 до т.269 пересекая ручей;
- от т.269 до т.275 по юго-западной стороне лесополосы до середины р. Ярославка;
- от т.275 до т.291(Г) по середине р. Ярославка.

**IV. Участок границы с муниципальным образованием —  
Верхнеярославский сельсовет Сосновского района Тамбовской области (от  
Г до А)**

Граница с муниципальным образованием — Верхнеярославский сельсовет проходит:

- от т.291(Г) до т.292 по пастбищному участку;
- от т.292 до т.294 по меже;
- от т.294 до т.296 по северо-западной стороне лесополосы;
- от т.296 до т.297 по северо-восточной стороне лесополосы;
- от т.297 до т.300 по северо-западной стороне лесополосы;
- от т.300 до т.301 по северной стороне лесополосы;
- от т.301 до т.305 по северо-западной стороне лесополосы;
- от т.305 до т.308 по северо-восточной стороне лесополосы;
- от т.308 до т.311 по пастбищному участку;
- от т.311 до т.323 по середине р. Ольшанка;
- от т.323 до т.330 по границе лесного участка;
- от т.330 до т.333 по пастбищному участку;
- от т.333 до т.336 по юго-западной стороне полевой дороги;
- от т.336 до т.338 по юго-западной стороне грунтовой дороги;
- от т.338 до т.1(А) по болоту.

**Каталог координат  
характерных точек границ муниципального образования -  
Ольховский сельсовет Сосновского района Тамбовской области**

Название (номер) межевого знака	Дирекционные углы (град. мин. сек.)	Длина линии(м)	X координата	Y координата
1			498724,42	1233989,28
	218° 05' 06"	96,85		
2			498648,19	1233929,54
	252° 11' 02"	60,6		
3			498629,65	1233871,85
	243° 26' 06"	59,88		
4			498602,87	1233818,29
	210° 15' 30"	114,49		
5			498503,98	1233760,6
	202° 12' 05"	109,03		
6			498403,03	1233719,4
	159° 17' 57"	90,78		
7			498318,11	1233751,49
	161° 02' 19"	92,91		
8			498230,24	1233781,68
	159° 14' 18"	388,06		
9			497867,38	1233919,24
	159° 05' 37"	125,99		
10			497749,68	1233964,2
	184° 35' 23"	17,25		
11			497732,49	1233962,82
	159° 33' 39"	153,09		
12			497589,04	1234016,28
	159° 53' 45"	204,76		
13			497396,76	1234086,66
	159° 52' 09"	305,9		
14			497109,55	1234191,94
	159° 33' 50"	288,6		
15			496839,11	1234292,71
	160° 10' 04"	78,2		
16			496765,55	1234319,24
	158° 46' 51"	64,32		
17			496705,59	1234342,52
	158° 27' 26"	30,04		
18			496677,65	1234353,55
	161° 14' 13"	54,09		

Название (номер) межевого знака	Дирекционные углы (град. мин. сек.)	Длина линии(м)	X координата	Y координата
19			496626,43	1234370,95
	159° 11' 42"	6,19		
20			496620,64	1234373,15
	160° 07' 26"	96,18		
21			496530,19	1234405,85
	160° 33' 57"	138,91		
22			496399,19	1234452,07
	160° 26' 55"	199,31		
23			496211,37	1234518,77
	159° 50' 21"	225,73		
24			495999,47	1234596,57
	168° 22' 06"	48,9		
25			495951,57	1234606,43
	159° 50' 06"	100,34		
26			495857,38	1234641,02
	160° 05' 37"	55,42		
27			495805,27	1234659,89
	160° 28' 00"	468,63		
28			495363,61	1234816,58
	160° 39' 04"	210,37		
29			495165,12	1234886,28
	229° 28' 55"	359,96		
30			494931,26	1234612,64
	229° 55' 40"	211,06		
31			494795,39	1234451,13
	230° 05' 02"	286,94		
32			494611,27	1234231,05
	147° 43' 16"	30,18		
33			494585,75	1234247,17
	149° 57' 00"	534,21		
34			494123,34	1234514,68
	154° 44' 57"	28,86		
35			494097,24	1234526,99
	173° 32' 30"	109,89		
36			493988,05	1234539,35
	205° 46' 36"	650,71		
37			493402,09	1234256,38
	206° 04' 30"	97,8		
38			493314,24	1234213,39

Название (номер) межевого знака	Дирекционные углы (град. мин. сек.)	Длина линии(м)	X координата	Y координата
	202° 51' 03"	104,94		
39			493217,54	1234172,64
	145° 34' 25"	444,58		
40			492850,83	1234423,98
	144° 52' 37"	285,05		
41			492617,68	1234587,98
	144° 39' 45"	145,39		
42			492499,08	1234672,07
	145° 05' 02"	127,54		
43			492394,5	1234745,07
	143° 59' 09"	47,67		
44			492355,94	1234773,1
	152° 49' 10"	24,98		
45			492333,72	1234784,51
	257° 35' 37"	105,47		
46			492311,06	1234681,5
	234° 19' 25"	98,9		
47			492253,38	1234601,16
	221° 11' 11"	109,5		
48			492170,97	1234529,05
	202° 36' 42"	26,79		
49			492146,24	1234518,75
	184° 23' 55"	53,72		
50			492092,68	1234514,63
	235° 00' 29"	25,15		
51			492078,26	1234494,03
	270° 54' 44"	9,42		
52			492078,41	1234484,61
	276° 29' 04"	25,86		
53			492081,33	1234458,92
	267° 09' 26"	23,39		
54			492080,17	1234435,56
	212° 05' 43"	35,18		
55			492050,37	1234416,87
	191° 45' 47"	57,29		
56			491994,28	1234405,19
	221° 15' 09"	38,08		
57			491965,65	1234380,08
	227° 29' 36"	19,02		

Название (номер) межевого знака	Дирекционные углы (град. мин. сек.)	Длина линии(м)	X координата	Y координата
58			491952,8	1234366,06
	238° 16' 42"	23,34		
59			491940,53	1234346,21
	305° 24' 02"	27,22		
60			491956,3	1234324,02
	275° 33' 03"	18,2		
61			491958,06	1234305,91
	224° 57' 49"	22,3		
62			491942,28	1234290,15
	184° 12' 10"	24,01		
63			491918,33	1234288,39
	166° 34' 05"	40,25		
64			491879,18	1234297,74
	142° 19' 45"	32,48		
65			491853,47	1234317,59
	203° 25' 23"	19,09		
66			491835,95	1234310
	247° 31' 43"	29,07		
67			491824,84	1234283,14
	255° 22' 42"	27,77		
68			491817,83	1234256,27
	227° 35' 04"	18,19		
69			491805,56	1234242,84
	158° 24' 12"	30,16		
70			491777,52	1234253,94
	125° 51' 13"	25,93		
71			491762,33	1234274,96
	90° 00' 00"	22,78		
72			491762,33	1234297,74
	72° 38' 20"	19,57		
73			491768,17	1234316,42
	101° 19' 44"	11,91		
74			491765,83	1234328,1
	149° 32' 22"	11,52		
75			491755,9	1234333,94
	202° 42' 15"	27,23		
76			491730,78	1234323,43
	189° 27' 36"	42,65		
77			491688,71	1234316,42

Название (номер) межевого знака	Дирекционные углы (град. мин. сек.)	Длина линии(м)	X координата	Y координата
	198° 08' 07"	73,15		
78			491619,19	1234293,65
	192° 27' 23"	51,46		
79			491568,94	1234282,55
	196° 16' 25"	54,17		
80			491516,94	1234267,37
	166° 28' 24"	32,45		
81			491485,39	1234274,96
	162° 15' 01"	30,67		
82			491456,18	1234284,31
	195° 56' 17"	21,27		
83			491435,73	1234278,47
	239° 51' 57"	33,76		
84			491418,78	1234249,27
	198° 59' 50"	37,69		
85			491383,14	1234237
	148° 04' 15"	14,35		
86			491370,96	1234244,59
	148° 09' 59"	16,61		
87			491356,85	1234253,35
	166° 07' 43"	7,59		
88			491349,48	1234255,17
	145° 44' 51"	18,09		
89			491334,53	1234265,35
	184° 38' 08"	76,47		
90			491258,31	1234259,17
	160° 33' 45"	74,28		
91			491188,26	1234283,89
	198° 26' 06"	13,03		
92			491175,9	1234279,77
	236° 18' 36"	22,28		
93			491163,54	1234261,23
	266° 02' 28"	74,74		
94			491158,38	1234186,67
	230° 40' 26"	34,12		
95			491136,76	1234160,28
	199° 58' 30"	24,12		
96			491114,09	1234152,04
	172° 35' 15"	23,49		



Название (номер межевого знака)	Дирекционные углы (град. мин. сек.)	Длина линии(м)	X координата	Y координата
97			491090,8	1234155,07
	114° 01' 43"	23,75		
98			491081,13	1234176,76
	187° 04' 31"	38,48		
99			491042,94	1234172,02
	133° 07' 18"	13,59		
100			491033,65	1234181,94
	94° 05' 19"	27,07		
101			491031,72	1234208,94
	138° 03' 03"	7,84		
102			491025,89	1234214,18
	181° 25' 09"	12,11		
103			491013,78	1234213,88
	222° 53' 47"	17,14		
104			491001,22	1234202,21
	233° 19' 23"	57,01		
105			490967,17	1234156,49
	227° 09' 16"	18,81		
106			490954,38	1234142,7
	183° 08' 50"	17,49		
107			490936,92	1234141,74
	164° 03' 54"	15,01		
108			490922,49	1234145,86
	133° 31' 52"	56,83		
109			490883,35	1234187,06
	209° 30' 48"	125,47		
110			490774,16	1234125,25
	192° 31' 44"	56,98		
111			490718,54	1234112,89
	180° 00' 00"	86,53		
112			490632,01	1234112,89
	221° 38' 01"	24,81		
113			490613,47	1234096,41
	274° 05' 08"	57,83		
114			490617,59	1234038,73
	230° 11' 40"	16,09		
115			490607,29	1234026,37
	203° 57' 58"	81,17		
116			490533,12	1233993,4

Название (номер) межевого знака	Дирекционные углы (град. мин. сек.)	Длина линии(м)	X координата	Y координата
	213° 41' 24"	29,71		
117			490508,4	1233976,92
	187° 02' 15"	50,36		
118			490458,42	1233970,75
	199° 43' 50"	36,64		
119			490423,93	1233958,38
	160° 07' 56"	63,73		
120			490363,99	1233980,04
	215° 29' 06"	10,09		
121			490355,77	1233974,18
	231° 30' 58"	9,66		
122			490349,76	1233966,62
	170° 32' 16"	12,53		
123			490337,4	1233968,68
	123° 10' 25"	64		
124			490302,38	1234022,25
	132° 42' 34"	36,45		
125			490277,66	1234049,03
	191° 18' 36"	21,01		
126			490257,06	1234044,91
	172° 52' 45"	16,62		
127			490240,57	1234046,97
	80° 32' 16"	12,53		
128			490242,63	1234059,33
	46° 40' 02"	23,33		
129			490258,64	1234076,3
	52° 02' 29"	42,11		
130			490284,54	1234109,5
	84° 32' 00"	23,83		
131			490286,81	1234133,22
	135° 57' 52"	10,5		
132			490279,26	1234140,52
	127° 08' 53"	20,6		
133			490266,82	1234156,94
	105° 17' 22"	76,07		
134			490246,76	1234230,32
	121° 45' 31"	152,66		
135			490166,41	1234360,12
	142° 18' 43"	57,28		

Название (номер) межевого знака	Дирекционные углы (град. мин. сек.)	Длина линии(м)	X координата	Y координата
136			490121,08	1234395,14
	120° 57' 50"	36,04		
137			490102,54	1234426,04
	136° 58' 30"	42,27		
138			490071,64	1234454,88
	109° 38' 51"	30,63		
139			490061,34	1234483,73
	150° 56' 43"	21,21		
140			490042,8	1234494,03
	245° 43' 23"	67,32		
141			490015,12	1234432,66
	256° 58' 50"	43,19		
142			490005,39	1234390,58
	236° 06' 59"	14,78		
143			489997,15	1234378,31
	216° 24' 19"	21,95		
144			489979,48	1234365,28
	203° 34' 39"	10,13		
145			489970,2	1234361,23
	187° 40' 00"	8,92		
146			489961,36	1234360,04
	167° 29' 46"	12,42		
147			489949,23	1234362,73
	141° 55' 45"	27,2		
148			489927,82	1234379,5
	152° 21' 07"	24,85		
149			489905,81	1234391,03
	182° 15' 49"	18,73		
150			489887,09	1234390,29
	196° 57' 02"	7,2		
151			489880,2	1234388,19
	184° 01' 51"	47,66		
152			489832,66	1234384,84
	202° 49' 42"	42,48		
153			489793,51	1234368,36
	223° 08' 08"	40,64		
154			489763,85	1234340,57
	230° 45' 35"	10,64		
155			489757,12	1234332,33

Название (номер) межевого знака	Дирекционные углы (град. мин. сек.)	Длина линии(м)	X координата	Y координата
	215° 42' 54"	21,04		
156			489740,04	1234320,05
	217° 36' 50"	10,78		
157			489731,5	1234313,47
	230° 39' 28"	45,11		
158			489702,9	1234278,58
	227° 29' 35"	29,26		
159			489683,13	1234257,01
	211° 19' 27"	27,54		
160			489659,6	1234242,69
	193° 24' 18"	44,47		
161			489616,34	1234232,38
	165° 36' 49"	82,95		
162			489535,99	1234252,99
	202° 50' 46"	42,47		
163			489496,85	1234236,5
	248° 44' 58"	39,79		
164			489482,43	1234199,42
	249° 08' 02"	46,3		
165			489465,94	1234156,16
	214° 26' 40"	87,43		
166			489393,84	1234106,71
	239° 44' 37"	28,62		
167			489379,42	1234081,99
	258° 18' 38"	61,01		
168			489367,06	1234022,25
	240° 56' 25"	42,43		
169			489346,45	1233985,16
	194° 19' 22"	99,93		
170			489249,63	1233960,44
	212° 43' 34"	34,29		
171			489220,78	1233941,9
	241° 33' 43"	56,24		
172			489194	1233892,45
	199° 58' 59"	24,11		
173			489171,34	1233884,21
	167° 44' 16"	48,5		
174			489123,95	1233894,51
	197° 06' 10"	28,02		

Название (номер) межевого знака	Дирекционные углы (град. мин. сек.)	Длина линии(м)	X координата	Y координата
175			489097,17	1233886,27
	232° 25' 53"	33,79		
176			489076,57	1233859,49
	243° 02' 36"	28,79		
177			489063,52	1233833,83
	240° 40' 40"	56,34		
178			489035,93	1233784,71
	251° 41' 35"	43,84		
179			489022,16	1233743,09
	246° 23' 15"	38,9		
180			489006,58	1233707,45
	231° 14' 42"	25,35		
181			488990,71	1233687,68
	213° 42' 02"	15,12		
182			488978,13	1233679,29
	177° 42' 17"	14,98		
183			488963,16	1233679,89
	159° 53' 06"	22,65		
184			488941,89	1233687,68
	166° 32' 04"	36,03		
185			488906,85	1233696,07
	176° 56' 15"	27,89		
186			488879	1233697,56
	193° 47' 28"	17,58		
187			488861,93	1233693,37
	220° 21' 22"	15,72		
188			488849,95	1233683,19
	234° 51' 03"	16,12		
189			488840,67	1233670,01
	265° 18' 23"	18,33		
190			488839,17	1233651,74
	285° 23' 53"	21,43		
191			488844,86	1233631,08
	313° 46' 46"	19,92		
192			488858,64	1233616,7
	333° 41' 06"	29,73		
193			488885,29	1233603,52
	298° 37' 46"	16,88		
194			488893,38	1233588,7

Название (номер) межевого знака	Дирекционные углы (град. мин. сек.)	Длина линии(м)	X координата	Y координата
	272° 01' 15"	42,26		
195			488894,87	1233546,47
	295° 29' 48"	17,75		
196			488902,51	1233530,45
	315° 12' 26"	29,34		
197			488923,33	1233509,78
	319° 30' 37"	32,28		
198			488947,88	1233488,82
	287° 49' 04"	17,61		
199			488953,27	1233472,05
	256° 17' 03"	13,88		
200			488949,98	1233458,57
	244° 55' 16"	16,21		
201			488943,11	1233443,89
	259° 01' 34"	17,39		
202			488939,8	1233426,82
	225° 00' 00"	8,05		
203			488934,11	1233421,13
	209° 19' 53"	16,49		
204			488919,73	1233413,05
	211° 30' 52"	10,89		
205			488910,45	1233407,36
	293° 09' 56"	9,13		
206			488914,04	1233398,97
	192° 42' 54"	19,04		
207			488895,47	1233394,78
	171° 04' 46"	21,22		
208			488874,51	1233398,07
	162° 55' 40"	31,64		
209			488844,26	1233407,36
	156° 38' 58"	28,71		
210			488817,9	1233418,74
	163° 55' 50"	27,89		
211			488791,1	1233426,46
	271° 53' 04"	77,54		
212			488793,65	1233348,96
	318° 43' 29"	42,23		
213			488825,39	1233321,1
	333° 26' 06"	26,45		

Название (номер) межевого знака	Дирекционные углы (град. мин. сек.)	Длина линии(м)	X координата	Y координата
214			488849,05	1233309,27
	316° 43' 44"	46,87		
215			488883,18	1233277,14
	293° 45' 47"	58,37		
216			488906,7	1233223,72
	293° 36' 22"	257,21		
217			489009,7	1232988,03
	293° 36' 25"	197,85		
218			489088,93	1232806,74
	291° 25' 33"	174,84		
219			489152,8	1232643,98
	295° 16' 26"	144,09		
220			489214,32	1232513,68
	289° 42' 00"	66,6		
221			489236,77	1232450,98
	296° 57' 40"	126,16		
222			489293,97	1232338,53
	294° 36' 09"	84,62		
223			489329,2	1232261,59
	293° 28' 40"	62,53		
224			489354,11	1232204,24
	294° 16' 29"	271,72		
225			489465,82	1231956,54
	294° 26' 07"	300		
226			489589,92	1231683,41
	292° 34' 38"	211,5		
227			489671,12	1231488,12
	298° 13' 54"	238,18		
228			489783,79	1231278,27
	296° 01' 12"	168,75		
229			489857,82	1231126,62
	294° 42' 23"	82,73		
230			489892,4	1231051,46
	292° 57' 38"	315,92		
231			490015,64	1230760,57
	292° 39' 12"	26,35		
232			490025,79	1230736,25
	293° 34' 53"	401,05		
233			490186,23	1230368,69

Название (номер) межевого знака	Дирекционные углы (град. мин. сек.)	Длина линии(м)	X координата	Y координата
	291° 57' 05"	42,59		
234			490202,15	1230329,19
	295° 18' 22"	42,74		
235			490220,42	1230290,55
	293° 40' 15"	143,22		
236			490277,92	1230159,38
	292° 56' 07"	84,55		
237			490310,87	1230081,51
	293° 06' 29"	839,97		
238			490640,53	1229308,93
	293° 45' 15"	67,85		
239			490667,86	1229246,83
	295° 06' 53"	73,86		
240			490699,21	1229179,95
	296° 32' 03"	8,26		
241			490702,9	1229172,56
	298° 24' 30"	123,74		
242			490761,77	1229063,72
	281° 27' 06"	92,73		
243			490780,18	1228972,84
	281° 26' 51"	175,75		
244			490815,06	1228800,59
	283° 19' 42"	220,84		
245			490865,97	1228585,7
	280° 38' 02"	253,62		
246			490912,77	1228336,44
	282° 51' 30"	654,39		
247			491058,4	1227698,46
	281° 28' 29"	323,02		
248			491122,66	1227381,9
	23° 16' 40"	427,09		
249			491514,98	1227550,68
	22° 48' 16"	7,64		
250			491522,02	1227553,64
	23° 10' 11"	173,97		
251			491681,96	1227622,09
	28° 25' 27"	22,33		
252			491701,6	1227632,72
	22° 43' 47"	436,85		



Название (номер) межевого знака	Дирекционные углы (град. мин. сек.)	Длина линии(м)	X координата	Y координата
253			492104,52	1227801,51
	25° 04' 21"	232,13		
254			492314,78	1227899,88
	317° 09' 51"	16,66		
255			492327	1227888,55
	311° 57' 21"	80,29		
256			492380,68	1227828,84
	313° 29' 49"	296,25		
257			492584,59	1227613,94
	313° 21' 06"	109,4		
258			492659,69	1227534,39
	312° 22' 26"	212,98		
259			492803,23	1227377,05
	314° 30' 54"	385,95		
260			493073,82	1227101,84
	314° 58' 05"	368,99		
261			493334,59	1226840,78
	313° 23' 05"	315,81		
262			493551,52	1226611,26
	316° 43' 09"	257,64		
263			493739,08	1226434,63
	316° 43' 14"	471,72		
264			494082,5	1226111,24
	316° 33' 54"	619,62		
265			494532,44	1225685,23
	316° 42' 28"	180,09		
266			494663,52	1225561,74
	316° 34' 53"	97,62		
267			494734,43	1225494,64
	303° 01' 14"	70,49		
268			494772,84	1225435,54
	301° 41' 53"	334,31		
269			494948,5	1225151,1
	302° 54' 47"	385,3		
270			495157,86	1224827,64
	302° 32' 55"	417,03		
271			495382,23	1224476,11
	300° 21' 52"	388,41		
272			495578,57	1224140,98

Название (номер) межевого знака	Дирекционные углы (град. мин. сек.)	Длина линии(м)	X координата	Y координата
	303° 32' 47"	40,91		
273			495601,18	1224106,88
	299° 55' 52"	37,78		
274			495620,03	1224074,14
	353° 10' 16"	39,11		
275			495658,86	1224069,49
	340° 23' 56"	68,83		
276			495723,7	1224046,4
	357° 41' 11"	13,87		
277			495737,56	1224045,84
	38° 16' 19"	23,3		
278			495755,85	1224060,27
	14° 30' 24"	13,29		
279			495768,72	1224063,6
	350° 54' 00"	28,07		
280			495796,44	1224059,16
	34° 33' 38"	10,77		
281			495805,31	1224065,27
	65° 42' 28"	56,61		
282			495828,6	1224116,87
	46° 03' 03"	22,36		
283			495844,12	1224132,97
	19° 06' 12"	25,48		
284			495868,2	1224141,31
	6° 56' 47"	196,46		
285			496063,22	1224165,07
	0° 45' 06"	179,16		
286			496242,36	1224167,42
	357° 30' 26"	72,43		
287			496314,72	1224164,27
	352° 16' 23"	46,63		
288			496360,93	1224158
	4° 14' 18"	69,01		
289			496429,75	1224163,1
	352° 16' 26"	36,89		
290			496466,31	1224158,14
	9° 57' 45"	31,44		
291			496497,28	1224163,58
	60° 42' 31"	33,85		

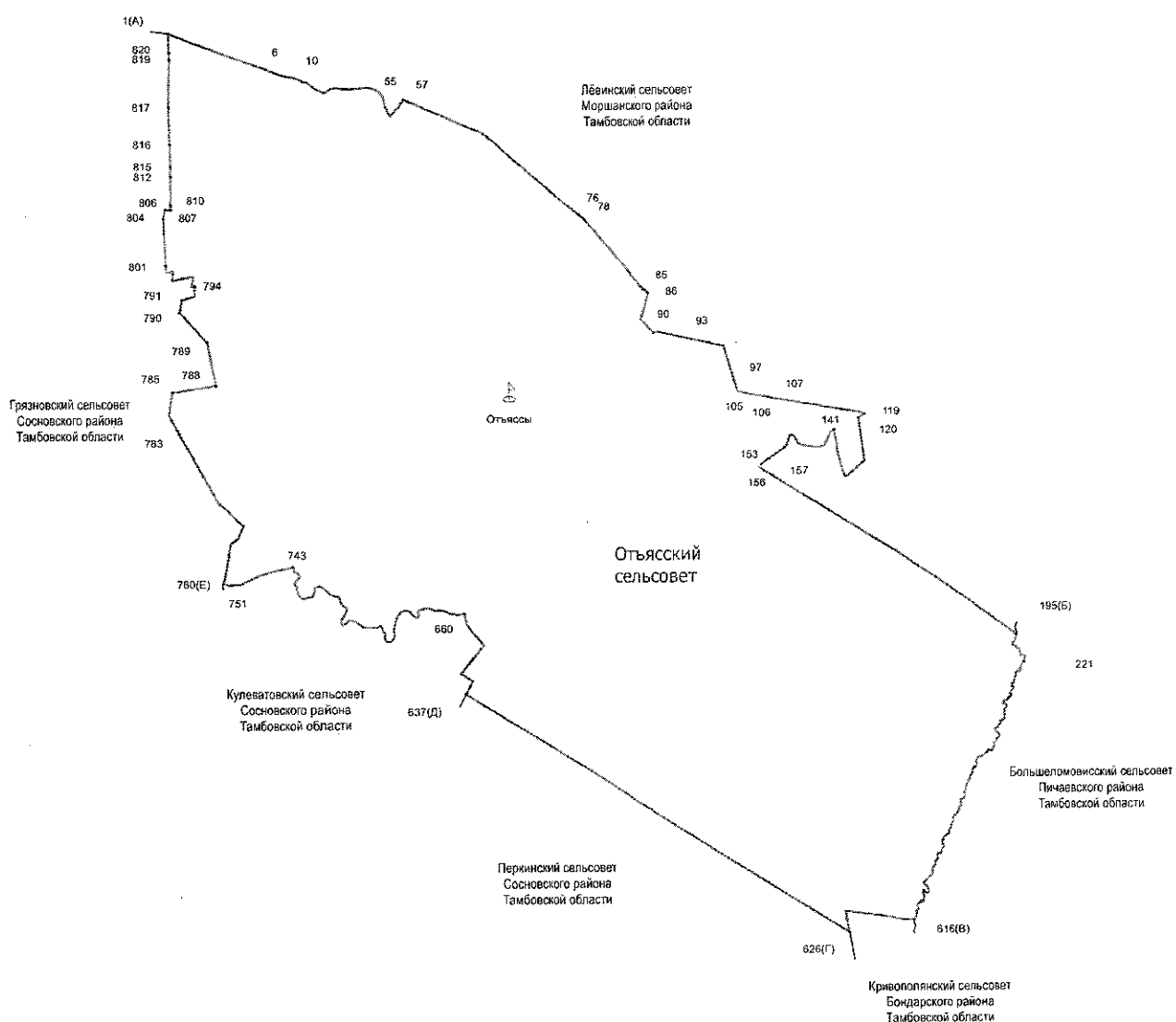
Название (номер) межевого знака	Дирекционные углы (град. мин. сек.)	Длина линии(м)	X координата	Y координата
292			496513,84	1224193,1
	78° 19' 28"	315,56		
293			496577,7	1224502,13
	78° 25' 09"	513,13		
294			496680,71	1225004,81
	44° 47' 13"	391,88		
295			496958,84	1225280,88
	46° 20' 52"	495,44		
296			497300,83	1225639,35
	130° 54' 07"	468,82		
297			496993,86	1225993,7
	48° 13' 27"	414,38		
298			497269,93	1226302,73
	47° 35' 29"	998,91		
299			497943,61	1227040,28
	48° 19' 38"	501,97		
300			498277,36	1227415,23
	103° 46' 06"	460,98		
301			498167,65	1227862,96
	23° 23' 50"	231,78		
302			498380,37	1227955
	21° 07' 31"	485,89		
303			498833,61	1228130,12
	21° 00' 56"	390,63		
304			499198,26	1228270,21
	20° 36' 02"	620,66		
305			499779,23	1228488,59
	100° 46' 09"	385,87		
306			499707,13	1228867,66
	116° 09' 52"	658,78		
307			499416,64	1229458,94
	116° 14' 09"	480,02		
308			499204,44	1229889,51
	116° 33' 54"	502,13		
309			498979,88	1230338,63
	114° 50' 33"	490,38		
310			498773,86	1230783,63
	69° 09' 00"	46,3		
311			498790,34	1230826,9

Название (номер) межевого знака	Дирекционные углы (град. мин. сек.)	Длина линии(м)	X координата	Y координата
	14° 01' 56"	33,98		
312			498823,31	1230835,14
	316° 19' 56"	62,65		
313			498868,63	1230791,88
	279° 05' 19"	52,16		
314			498876,87	1230740,37
	320° 51' 19"	114,23		
315			498965,46	1230668,26
	298° 18' 03"	30,42		
316			498979,88	1230641,48
	274° 23' 53"	80,59		
317			498986,06	1230561,13
	312° 16' 25"	30,62		
318			499006,66	1230538,47
	343° 04' 33"	49,54		
319			499054,05	1230524,05
	6° 20' 25"	55,96		
320			499109,67	1230530,23
	15° 38' 27"	106,97		
321			499212,68	1230559,07
	10° 00' 29"	35,56		
322			499247,7	1230565,25
	337° 45' 19"	48,97		
323			499293,03	1230546,71
	71° 33' 00"	11,94		
324			499296,81	1230558,04
	66° 34' 12"	26,99		
325			499307,54	1230582,8
	67° 17' 28"	96,15		
326			499344,66	1230671,5
	59° 12' 11"	149,14		
327			499421,02	1230799,61
	57° 43' 56"	417,6		
328			499643,97	1231152,72
	56° 41' 19"	219,82		
329			499764,69	1231336,42
	57° 45' 47"	362,77		
330			499958,2	1231643,27
	117° 42' 34"	90,24		

Название (номер) межевого знака	Дирекционные углы (град. мин. сек.)	Длина линии(м)	X координата	Y координата
331			499916,24	1231723,16
	117° 05' 28"	113,99		
332			499864,33	1231824,64
	110° 34' 13"	18,76		
333			499857,74	1231842,2
	117° 59' 06"	781,97		
334			499490,81	1232532,73
	118° 02' 44"	499,54		
335			499255,94	1232973,61
	117° 24' 31"	472,09		
336			499038,62	1233392,71
	118° 41' 31"	435,95		
337			498829,32	1233775,13
	113° 53' 16"	81		
338			498796,52	1233849,19
	117° 14' 01"	157,56		
1			498724,42	1233989,28

Приложение 12  
к Закону Тамбовской области «Об установлении границ  
муниципальных образований Сосновского района  
Тамбовской области и определении места нахождения  
их представительных органов и о признании  
утратившими силу отдельных положений некоторых  
законодательных актов Тамбовской области»

**Схема границ  
муниципального образования-  
Отьясский сельсовет  
Сосновского района Тамбовской области**



**Описание границ  
Муниципального образования - Отъясский сельсовет  
Сосновского района Тамбовской области**

**I. Участок границы с муниципальным образованием - Лёвинский сельсовет Моршанского района Тамбовской области (от А до Б)**

Граница с муниципальным образованием - Лёвинский сельсовет Моршанского района проходит:

- от т.1(А) до т.6 по юго-западной стороне лесополосы;
- от т.6 до т.10 по северо-западной стороне полевой дороги;
- от т.10 до т.55 по ручью;
- от т.55 до т.57 по пастбищному участку;
- от т.57 до т.76 по юго-западной стороне лесополосы;
- от т.76 до т.78 пересекая автодорогу;
- от т.78 до т.85 по юго-западной стороне лесополосы;
- от т.85 до т.86 пересекая автодорогу;
- от т.86 до т.90 по границе лесного участка;
- от т.90 до т.93 по пастбищному участку;
- от т.93 до т.97 по болоту;
- от т.97 до т.105 по сенокосному участку;
- от т.105 до т.106 пересекая бол. Узенькое;
- от т.106 до т.107 по сенокосному участку;
- от т.107 до т.119 по болоту до р. Цна;
- от т.119 до т.120 по середине р. Цна;
- от т.120 до т.141 пересекая лесной участок до середины р. Цна;
- от т.141 до т.153 по середине р. Цна;
- от т.153 до т.156 пересекая лесной массив;
- от т.156 до т.157 пересекая оз. Мишляр;
- от т.157 до т.195(Б) пересекая лесной массив.

**II. Участок границы с муниципальным образованием —  
Большеломовисский сельсовет Пичаевского района Тамбовской области  
(от Б до В)**

Граница с муниципальным образованием — Большеломовисский сельсовет Пичаевского района проходит:

- от т.195(Б) до т.221 по середине р. Кёрша;
- от т.221 до т.616(В) по середине р. Хмелина.

**III. Участок границы с муниципальным образованием —  
Кривополянский сельсовет Бондарского района Тамбовской области (от В  
до Г)**

Граница с муниципальным образованием — Кривополянский сельсовет Бондарского района проходит:

- от т.616(В) до т.626(Г) пересекая лесной массив.

**IV. Участок границы с муниципальным образованием — Перкинский сельсовет Сосновского района Тамбовской области (от Г до Д)**

Граница с муниципальным образованием — Перкинский сельсовет проходит:

- от т.626(Г) до т.637(Д) пересекая лесной массив.

**V. Участок границы с муниципальным образованием - Кулеватовский сельсовет Сосновского района Тамбовской области (от Д до Е)**

Граница с муниципальным образованием - Кулеватовский сельсовет проходит:

- от т.637(Д) до т.660 пересекая лесной участок;

- от т.660 до т.743 по середине р. Челновая;

- от т.743 до т.751 по сенокосному участку;

- от т.751 до т.760(Е) по середине р. Челновая.

**VI. Участок границы с муниципальным образованием — Грязновский сельсовет Сосновского района Тамбовской области (от Е до А)**

Граница с муниципальным образованием — Грязновский сельсовет проходит:

- от т.760(Е) до т.783 пересекая лесной участок;

- от т.783 до т.785 по меже;

- от т.785 до т.788 по южной стороне лесополосы;

- от т.788 до т.789 по восточной стороне лесополосы;

- от т.789 до т.790 по северо-восточной стороне лесополосы;

- от т.790 до т.791 по восточной стороне лесополосы;

- от т.791 до т.794 по границе лесного участка;

- от т.794 до т.801 по меже;

- от т.801 до т.804 по восточной стороне лесополосы;

- от т.804 до т.806 по меже;

- от т.806 до т.807 по пастбищному участку;

- от т.807 до т.810 пересекая ручей;

- от т.810 до т.812 по меже;

- от т.812 до т.815 пересекая балку;

- от т.815 до т.816 по меже;

- от т.816 до т.817 по восточной стороне лесополосы;

- от т.817 до т.819 по восточной стороне полевой дороги;

- от т.819 до т.820 по пастбищному участку;

- от т.820 до т.1(А) по восточной стороне лесополосы.



**Каталог координат  
характерных точек границ муниципального образования -  
Отъяский сельсовет Сосновского района Тамбовской области**

Название (номер) межевого знака	Дирекционные углы (град. мин. сек.)	Длина линии(м)	X координата	Y координата
1			498077,06	1253344,57
	112° 02' 28"	552,59		
2			497869,69	1253856,77
	110° 44' 25"	526,5		
3			497683,24	1254349,15
	111° 12' 25"	498,32		
4			497502,98	1254813,72
	109° 08' 40"	631,35		
5			497295,93	1255410,15
	110° 39' 55"	346,8		
6			497173,54	1255734,64
	110° 18' 42"	192,72		
7			497106,64	1255915,38
	111° 01' 09"	259		
8			497013,74	1256157,15
	100° 14' 42"	325,2		
9			496955,9	1256477,17
	117° 35' 34"	171,03		
10			496876,68	1256628,75
	141° 20' 25"	32,98		
11			496850,93	1256649,35
	90° 39' 30"	89,63		
12			496849,9	1256738,97
	135° 34' 22"	73,57		
13			496797,36	1256790,47
	129° 11' 45"	136,9		
14			496710,84	1256896,57
	119° 07' 49"	226,42		
15			496600,62	1257094,35
	102° 29' 10"	34,97		
16			496593,06	1257128,49
	85° 37' 05"	21,07		
17			496594,67	1257149,5
	40° 45' 58"	62,25		
18			496641,82	1257190,15
	55° 21' 33"	68,86		

Название (номер) межевого знака	Дирекционные углы (град. мин. сек.)	Длина линии(м)	X координата	Y координата
19			496680,96	1257246,8
	74° 48' 00"	86,46		
20			496703,63	1257330,24
	92° 31' 00"	93,83		
21			496699,51	1257423,98
	100° 15' 40"	109,92		
22			496679,93	1257532,14
	94° 11' 06"	42,34		
23			496676,84	1257574,37
	90° 00' 00"	66,96		
24			496676,84	1257641,33
	98° 39' 09"	47,93		
25			496669,63	1257688,71
	90° 00' 00"	27,81		
26			496669,63	1257716,52
	75° 43' 17"	58,47		
27			496684,05	1257773,18
	84° 25' 09"	222,52		
28			496705,69	1257994,65
	79° 59' 31"	71,12		
29			496718,05	1258064,69
	92° 54' 37"	60,86		
30			496714,96	1258125,47
	101° 04' 09"	96,57		
31			496696,42	1258220,24
	108° 28' 33"	83,94		
32			496669,82	1258299,85
	113° 19' 32"	31,97		
33			496657,16	1258329,21
	125° 03' 23"	75,02		
34			496614,07	1258390,62
	118° 25' 28"	49,9		
35			496590,32	1258434,5
	147° 16' 04"	102,86		
36			496503,79	1258490,12
	169° 33' 54"	39,81		
37			496464,64	1258497,33
	158° 29' 55"	36,53		
38			496430,65	1258510,72

Название (номер) межевого знака	Дирекционные углы (град. мин. сек.)	Длина линии(м)	X координата	Y координата
	167° 47' 45"	116,98		
39			496316,31	1258535,45
	160° 23' 54"	79,83		
40			496241,11	1258562,23
	151° 45' 45"	63,13		
41			496185,49	1258592,1
	161° 56' 29"	97,26		
42			496093,02	1258622,25
	138° 45' 25"	116,77		
43			496005,22	1258699,23
	23° 51' 22"	58,57		
44			496058,79	1258722,92
	51° 20' 49"	52,77		
45			496091,75	1258764,13
	45° 00' 00"	33,5		
46			496115,44	1258787,82
	31° 09' 13"	51,77		
47			496159,74	1258814,6
	46° 10' 09"	35,7		
48			496184,46	1258840,35
	55° 52' 06"	73,43		
49			496225,66	1258901,13
	26° 33' 54"	23,03		
50			496246,26	1258911,43
	17° 42' 49"	77,86		
51			496320,43	1258935,12
	36° 01' 39"	14,01		
52			496331,76	1258943,36
	58° 47' 21"	39,75		
53			496352,36	1258977,36
	40° 34' 54"	19		
54			496366,79	1258989,72
	22° 04' 04"	41,12		
55			496404,9	1259005,17
	108° 40' 03"	52,17		
56			496388,2	1259054,6
	114° 34' 30"	74,18		
57			496357,35	1259122,06
	114° 12' 25"	279,76		

Название (номер) межевого знака	Дирекционные углы (град. мин. сек.)	Длина линии(м)	X координата	Y координата
58			496242,64	1259377,22
	114° 34' 13"	69,38		
59			496213,79	1259440,32
	116° 53' 46"	56,52		
60			496188,22	1259490,73
	112° 14' 36"	118,22		
61			496143,47	1259600,15
	114° 00' 41"	350,31		
62			496000,92	1259920,15
	113° 40' 40"	410,79		
63			495835,95	1260296,36
	114° 13' 45"	203,44		
64			495752,46	1260481,88
	114° 23' 14"	18,36		
65			495744,88	1260498,6
	114° 22' 42"	4,34		
66			495743,09	1260502,55
	114° 18' 01"	450,65		
67			495557,64	1260913,27
	128° 22' 03"	211,89		
68			495426,12	1261079,4
	129° 49' 07"	202,56		
69			495296,41	1261234,98
	134° 18' 50"	193,69		
70			495161,1	1261373,57
	132° 12' 46"	336,78		
71			494934,82	1261623,01
	130° 57' 44"	226,75		
72			494786,17	1261794,24
	132° 10' 23"	142,23		
73			494690,68	1261899,65
	130° 40' 41"	379,07		
74			494443,6	1262187,13
	130° 25' 25"	575,06		
75			494070,71	1262624,91
	128° 58' 30"	818,86		
76			493555,66	1263261,51
	133° 32' 03"	134,06		
77			493463,32	1263358,7

Название (номер) межевого знака	Дирекционные углы (град. мин. сек.)	Длина линии(м)	X координата	Y координата
	136° 47' 21"	31,71		
78			493440,21	1263380,41
	138° 22' 22"	165,26		
79			493316,68	1263490,19
	139° 49' 26"	571,63		
80			492879,92	1263858,97
	139° 12' 09"	815,06		
81			492262,9	1264391,52
	140° 18' 05"	364,9		
82			491982,14	1264624,6
	138° 49' 13"	86,28		
83			491917,2	1264681,41
	138° 13' 03"	243,27		
84			491735,8	1264843,5
	133° 25' 12"	44,88		
85			491704,95	1264876,1
	129° 42' 19"	136,01		
86			491618,06	1264980,74
	195° 26' 13"	193,18		
87			491431,85	1264929,32
	193° 59' 26"	273,62		
88			491166,35	1264863,17
	196° 06' 43"	199,95		
89			490974,25	1264807,68
	137° 10' 53"	459,22		
90			490637,41	1265119,8
	68° 26' 43"	89,71		
91			490670,37	1265203,24
	102° 13' 37"	530,16		
92			490558,09	1265721,37
	102° 56' 31"	588,71		
93			490426,24	1266295,13
	102° 50' 38"	588,49		
94			490295,42	1266868,9
	163° 32' 35"	396,34		
95			489915,32	1266981,18
	162° 07' 03"	82		
96			489837,28	1267006,36
	163° 48' 17"	213,54		

Название (номер межевого знака)	Дирекционные углы (град. мин. сек.)	Длина линии(м)	X координата	Y координата
97			489632,21	1267065,92
	163° 32' 22"	263,8		
98			489379,22	1267140,67
	163° 27' 40"	207,22		
99			489180,57	1267199,66
	101° 56' 38"	168,73		
100			489145,65	1267364,74
	102° 19' 35"	91,86		
101			489126,04	1267454,48
	102° 20' 54"	93,29		
102			489106,09	1267545,61
	102° 05' 36"	103,58		
103			489084,39	1267646,89
	100° 21' 04"	56,49		
104			489074,24	1267702,46
	100° 10' 46"	138,57		
105			489049,75	1267838,85
	102° 23' 28"	116,08		
106			489024,84	1267952,23
	99° 16' 42"	104,39		
107			489008,01	1268055,25
	99° 31' 38"	589,92		
108			488910,37	1268637,03
	98° 51' 58"	21,8		
109			488907,01	1268658,57
	99° 17' 45"	531,1		
110			488821,22	1269182,7
	99° 58' 57"	484,58		
111			488737,22	1269659,94
	98° 43' 21"	66,07		
112			488727,2	1269725,25
	99° 25' 23"	240,4		
113			488687,84	1269962,41
	99° 26' 31"	235,36		
114			488649,23	1270194,58
	102° 26' 00"	18,21		
115			488645,31	1270212,36
	95° 39' 59"	32,31		
116			488642,12	1270244,51

Название (номер) межевого знака	Дирекционные углы (град. мин. сек.)	Длина линии(м)	X координата	Y координата
	130° 42' 56"	21,77		
117			488627,92	1270261,01
	135° 37' 03"	32,81		
118			488604,47	1270283,96
	117° 48' 45"	25,27		
119			488592,68	1270306,31
	238° 30' 15"	171,54		
120			488503,06	1270160,04
	173° 26' 43"	28,91		
121			488474,34	1270163,34
	170° 31' 29"	94,03		
122			488381,59	1270178,82
	174° 15' 32"	24,19		
123			488357,52	1270181,24
	171° 27' 20"	356,18		
124			488005,29	1270234,16
	173° 18' 25"	112,4		
125			487893,66	1270247,26
	175° 51' 53"	50,89		
126			487842,9	1270250,93
	172° 12' 04"	117,17		
127			487726,81	1270266,83
	172° 32' 36"	287,96		
128			487441,29	1270304,2
	228° 32' 43"	433,27		
129			487154,45	1269979,47
	228° 33' 22"	195,97		
130			487024,74	1269832,57
	342° 35' 45"	126,04		
131			487145,01	1269794,87
	343° 47' 22"	219,65		
132			487355,93	1269733,55
	344° 29' 12"	196,74		
133			487545,5	1269680,93
	337° 38' 49"	22,95		
134			487566,73	1269672,2
	346° 24' 56"	33,21		
135			487599,01	1269664,4
	350° 20' 08"	133,79		

Название (номер) межевого знака	Дирекционные углы (град. мин. сек.)	Длина линии(м)	X координата	Y координата
136			487730,9	1269641,94
	350° 20' 03"	14,35		
137			487745,05	1269639,53
	351° 08' 56"	163,19		
138			487906,3	1269614,42
	350° 56' 52"	230,15		
139			488133,58	1269578,21
	351° 09' 29"	52,24		
140			488185,2	1269570,18
	350° 59' 47"	28,75		
141			488213,6	1269565,68
	243° 08' 54"	91,21		
142			488172,4	1269484,3
	203° 19' 18"	252,39		
143			487940,63	1269384,38
	213° 41' 16"	137,42		
144			487826,29	1269308,16
	251° 47' 42"	161,58		
145			487775,81	1269154,67
	280° 11' 05"	349,56		
146			487837,62	1268810,62
	288° 26' 01"	130,3		
147			487878,82	1268687,01
	330° 27' 42"	213,12		
148			488064,24	1268581,94
	305° 45' 14"	63,46		
149			488101,32	1268530,44
	249° 19' 45"	58,36		
150			488080,72	1268475,84
	197° 17' 29"	277,26		
151			487815,99	1268393,43
	232° 26' 30"	326,15		
152			487617,18	1268134,88
	241° 45' 29"	204,63		
153			487520,35	1267954,61
	229° 01' 12"	43,47		
154			487491,84	1267921,79
	229° 48' 48"	289,97		
155			487304,73	1267700,27



Название (номер) межевого знака	Дирекционные углы (град. мин. сек.)	Длина линии(м)	X координата	Y координата
	121° 31' 56"	141,21		
156			487230,88	1267820,63
	122° 04' 33"	246,35		
157			487100,06	1268029,37
	122° 40' 14"	49,57		
158			487073,3	1268071,1
	122° 05' 43"	317,79		
159			486904,45	1268340,32
	122° 31' 51"	332,47		
160			486725,66	1268620,63
	122° 32' 24"	319,34		
161			486553,89	1268889,84
	122° 09' 32"	349,05		
162			486368,1	1269185,34
	121° 56' 50"	295,93		
163			486211,51	1269436,45
	122° 19' 34"	310,3		
164			486045,58	1269698,66
	121° 45' 09"	78,25		
165			486004,4	1269765,2
	121° 44' 57"	307,01		
166			485842,85	1270026,27
	122° 08' 01"	431,7		
167			485613,23	1270391,84
	121° 28' 09"	349,19		
168			485430,94	1270689,67
	121° 56' 58"	10,87		
169			485425,19	1270698,89
	122° 23' 49"	369,83		
170			485227,04	1271011,16
	123° 32' 27"	284,45		
171			485069,87	1271248,25
	124° 59' 10"	296,52		
172			484899,85	1271491,19
	122° 26' 34"	125,25		
173			484832,66	1271596,89
	124° 03' 30"	234,73		
174			484701,2	1271791,36
	123° 45' 43"	154,53		

Название (номер) межевого знака	Дирекционные углы (град. мин. сек.)	Длина линии(м)	X координата	Y координата
175			484615,32	1271919,83
	122° 52' 37"	235,72		
176			484487,36	1272117,8
	125° 23' 07"	143,26		
177			484404,4	1272234,6
	124° 41' 38"	290,5		
178			484239,05	1272473,45
	122° 37' 51"	34,66		
179			484220,36	1272502,64
	127° 23' 31"	65,42		
180			484180,63	1272554,62
	122° 55' 14"	130,09		
181			484109,93	1272663,82
	127° 22' 34"	149,18		
182			484019,37	1272782,37
	124° 19' 10"	180,31		
183			483917,71	1272931,29
	125° 41' 55"	158,2		
184			483825,4	1273059,76
	125° 39' 33"	180,41		
185			483720,23	1273206,34
	125° 35' 03"	113,46		
186			483654,21	1273298,61
	127° 16' 30"	81,17		
187			483605,05	1273363,2
	127° 17' 22"	36,05		
188			483583,21	1273391,88
	124° 50' 14"	147,27		
189			483499,08	1273512,76
	124° 14' 02"	162,47		
190			483407,68	1273647,08
	125° 56' 08"	92,73		
191			483353,26	1273722,16
	125° 34' 36"	181,04		
192			483247,93	1273869,41
	125° 55' 08"	115,68		
193			483180,07	1273963,09
	125° 17' 50"	106,31		
194			483118,64	1274049,86

Название (номер межевого знака)	Дирекционные углы (град. мин. сек.)	Длина линии(м)	X координата	Y координата
	131° 00' 33"	1,83		
195			483117,44	1274051,24
	170° 26' 25"	37,75		
196			483080,21	1274057,51
	202° 29' 17"	61,2		
197			483023,66	1274034,1
	196° 46' 03"	75,53		
198			482951,34	1274012,31
	210° 02' 38"	44,44		
199			482912,87	1273990,06
	266° 06' 01"	20,44		
200			482911,48	1273969,67
	206° 03' 27"	23,22		
201			482890,62	1273959,47
	162° 11' 23"	40,9		
202			482851,68	1273971,98
	140° 23' 01"	34,89		
203			482824,8	1273994,23
	117° 16' 09"	50,59		
204			482801,62	1274039,2
	140° 22' 18"	38,52		
205			482771,95	1274063,77
	110° 43' 41"	18,34		
206			482765,46	1274080,92
	92° 38' 29"	30,16		
207			482764,07	1274111,05
	132° 17' 36"	13,78		
208			482754,8	1274121,24
	174° 30' 09"	48,43		
209			482706,59	1274125,88
	156° 04' 53"	58,31		
210			482653,29	1274149,52
	175° 52' 04"	38,58		
211			482614,81	1274152,3
	159° 03' 45"	16,87		
212			482599,05	1274158,33
	122° 36' 36"	27,52		
213			482584,22	1274181,51
	60° 56' 12"	19,08		

Название (номер) межевого знака	Дирекционные углы (град. мин. сек.)	Длина линии(м)	X координата	Y координата
214			482593,49	1274198,19
	77° 49' 33"	24,18		
215			482598,59	1274221,83
	107° 10' 20"	26,69		
216			482590,71	1274247,33
	119° 10' 53"	22,83		
217			482579,58	1274267,26
	167° 57' 33"	28,91		
218			482551,31	1274273,29
	189° 06' 04"	35,21		
219			482516,54	1274267,72
	194° 16' 55"	52,62		
220			482465,55	1274254,74
	196° 41' 28"	33,88		
221			482433,1	1274245,01
	228° 34' 16"	29,06		
222			482413,87	1274223,22
	201° 17' 08"	33,83		
223			482382,35	1274210,94
	214° 32' 37"	12,66		
224			482371,92	1274203,76
	244° 18' 32"	27,27		
225			482360,1	1274179,19
	221° 43' 14"	11,5		
226			482351,52	1274171,54
	183° 19' 43"	16,02		
227			482335,53	1274170,61
	173° 39' 44"	50,37		
228			482285,47	1274176,17
	179° 24' 45"	23,41		
229			482262,06	1274176,41
	209° 37' 25"	11,73		
230			482251,86	1274170,61
	258° 08' 57"	10,18		
231			482249,77	1274160,65
	311° 45' 43"	34,8		
232			482272,95	1274134,69
	262° 51' 22"	7,48		
233			482272,02	1274127,27

Название (номер) межевого знака	Дирекционные углы (град. мин. сек.)	Длина линии(м)	X координата	Y координата
	261° 06' 53"	7,51		
234			482270,86	1274119,85
	197° 04' 10"	12,61		
235			482258,81	1274116,15
	150° 09' 49"	16,3		
236			482244,67	1274124,26
	148° 25' 03"	33,19		
237			482216,4	1274141,64
	173° 59' 36"	13,28		
238			482203,19	1274143,03
	203° 03' 41"	15,37		
239			482189,05	1274137,01
	242° 48' 11"	18,25		
240			482180,71	1274120,78
	277° 39' 25"	12,16		
241			482182,33	1274108,73
	292° 00' 27"	46,99		
242			482199,94	1274065,16
	257° 17' 38"	14,73		
243			482196,7	1274050,79
	230° 57' 05"	11,05		
244			482189,74	1274042,21
	200° 52' 53"	29,26		
245			482162,4	1274031,78
	186° 48' 41"	31,28		
246			482131,34	1274028,07
	179° 22' 55"	43,57		
247			482087,77	1274028,54
	219° 28' 30"	20,42		
248			482072,01	1274015,56
	202° 29' 51"	49,68		
249			482026,11	1273996,55
	180° 00' 00"	25,03		
250			482001,08	1273996,55
	186° 58' 10"	42,03		
251			481959,36	1273991,45
	199° 47' 00"	49,99		
252			481912,32	1273974,53
	246° 52' 34"	17,14		

Название (номер межевого знака)	Дирекционные углы (град. мин. сек.)	Длина линии(м)	X координата	Y координата
253			481905,59	1273958,77
	217° 27' 00"	32,4		
254			481879,87	1273939,07
	211° 30' 29"	20,4		
255			481862,48	1273928,41
	200° 50' 09"	21,82		
256			481842,09	1273920,65
	182° 45' 20"	12,06		
257			481830,04	1273920,07
	172° 25' 04"	12,28		
258			481817,87	1273921,69
	129° 10' 53"	10,46		
259			481811,26	1273929,8
	107° 08' 19"	8,25		
260			481808,83	1273937,68
	76° 43' 30"	8,58		
261			481810,8	1273946,03
	94° 22' 25"	12,2		
262			481809,87	1273958,19
	129° 10' 10"	12,11		
263			481802,22	1273967,58
	147° 56' 46"	8,74		
264			481794,81	1273972,22
	184° 32' 34"	14,65		
265			481780,21	1273971,06
	218° 11' 03"	52,49		
266			481738,95	1273938,61
	214° 31' 34"	21,67		
267			481721,1	1273926,33
	225° 59' 04"	38,68		
268			481694,22	1273898,51
	230° 44' 59"	11,36		
269			481687,03	1273889,71
	191° 06' 17"	12,05		
270			481675,21	1273887,39
	140° 02' 29"	33,55		
271			481649,49	1273908,94
	150° 01' 13"	41,75		
272			481613,33	1273929,8

Название (номер межевого знака)	Дирекционные углы (град. мин. сек.)	Длина линии(м)	X координата	Y координата
	196° 53' 07"	13,56		
273			481600,35	1273925,86
	214° 24' 47"	15,16		
274			481587,84	1273917,29
	271° 04' 20"	12,29		
275			481588,07	1273905
	288° 03' 19"	22,42		
276			481595,02	1273883,68
	274° 05' 26"	16,26		
277			481596,18	1273867,46
	244° 31' 39"	10,79		
278			481591,54	1273857,72
	192° 54' 56"	11,41		
279			481580,42	1273855,17
	169° 51' 58"	6,59		
280			481573,93	1273856,33
	154° 25' 57"	11,82		
281			481563,27	1273861,43
	162° 11' 23"	13,63		
282			481550,29	1273865,6
	202° 22' 55"	17,04		
283			481534,53	1273859,11
	217° 47' 28"	28,74		
284			481511,82	1273841,5
	236° 30' 12"	37,8		
285			481490,96	1273809,98
	250° 28' 59"	19,43		
286			481484,47	1273791,67
	268° 39' 32"	29,91		
287			481483,77	1273761,77
	262° 29' 27"	12,4		
288			481482,15	1273749,48
	206° 11' 13"	16,27		
289			481467,55	1273742,3
	159° 50' 46"	19,5		
290			481449,24	1273749,02
	178° 27' 52"	8,58		
291			481440,66	1273749,25
	220° 27' 26"	31,07		

Название (номер) межевого знака	Дирекционные углы (град. мин. сек.)	Длина линии(м)	X координата	Y координата
292			481417,02	1273729,09
	184° 59' 10"	10,7		
293			481406,36	1273728,16
	105° 14' 44"	10,57		
294			481403,58	1273738,36
	87° 00' 40"	8,82		
295			481404,04	1273747,17
	76° 20' 02"	17,65		
296			481408,21	1273764,32
	90° 00' 00"	11,12		
297			481408,21	1273775,44
	114° 13' 12"	10,16		
298			481404,04	1273784,71
	148° 12' 44"	11,45		
299			481394,31	1273790,74
	166° 54' 19"	61,4		
300			481334,51	1273804,65
	168° 41' 53"	14,19		
301			481320,6	1273807,43
	212° 03' 14"	8,74		
302			481313,19	1273802,79
	251° 59' 00"	19,5		
303			481307,16	1273784,25
	222° 36' 24"	15,75		
304			481295,57	1273773,59
	211° 15' 41"	15,18		
305			481282,59	1273765,71
	197° 00' 57"	23,75		
306			481259,88	1273758,76
	178° 24' 45"	66,78		
307			481193,13	1273760,61
	173° 25' 11"	24,26		
308			481169,03	1273763,39
	185° 47' 05"	20,74		
309			481148,4	1273761,3
	189° 09' 06"	29,11		
310			481119,66	1273756,67
	174° 06' 53"	29,35		
311			481090,46	1273759,68



Название (номер) межевого знака	Дирекционные углы (град. мин. сек.)	Длина линии(м)	X координата	Y координата
	178° 32' 43"	36,63		
312			481053,84	1273760,61
	186° 13' 18"	25,65		
313			481028,34	1273757,83
	215° 45' 14"	23,41		
314			481009,34	1273744,15
	245° 28' 36"	17,32		
315			481002,15	1273728,39
	261° 06' 25"	26,97		
316			480997,98	1273701,74
	261° 31' 05"	26,71		
317			480994,04	1273675,32
	241° 51' 16"	15,24		
318			480986,85	1273661,88
	201° 50' 08"	12,48		
319			480975,27	1273657,24
	173° 46' 42"	12,83		
320			480962,52	1273658,63
	122° 39' 00"	6,88		
321			480958,81	1273664,42
	132° 55' 40"	9,19		
322			480952,55	1273671,15
	150° 27' 03"	7,99		
323			480945,6	1273675,09
	198° 57' 58"	7,85		
324			480938,18	1273672,54
	228° 08' 42"	9,02		
325			480932,16	1273665,82
	236° 01' 33"	12,87		
326			480924,97	1273655,15
	241° 15' 40"	16,39		
327			480917,09	1273640,78
	229° 00' 25"	18,72		
328			480904,81	1273626,65
	220° 22' 47"	14,31		
329			480893,91	1273617,38
	223° 23' 40"	29,02		
330			480872,82	1273597,44
	218° 47' 00"	16,65		

Название (номер) межевого знака	Дирекционные углы (град. мин. сек.)	Длина линии(м)	X координата	Y координата
331			480859,84	1273587,01
	181° 08' 16"	11,58		
332			480848,26	1273586,78
	214° 58' 02"	11,32		
333			480838,98	1273580,29
	229° 32' 34"	10,36		
334			480832,26	1273572,41
	234° 01' 49"	24,06		
335			480818,13	1273552,94
	237° 53' 42"	32,29		
336			480800,97	1273525,59
	224° 14' 31"	24,58		
337			480783,36	1273508,44
	205° 11' 59"	21,77		
338			480763,66	1273499,17
	182° 22' 03"	16,7		
339			480746,97	1273498,48
	162° 22' 40"	16,05		
340			480731,67	1273503,34
	126° 03' 54"	20,08		
341			480719,85	1273519,57
	128° 02' 18"	13,53		
342			480711,51	1273530,23
	105° 30' 17"	17,32		
343			480706,88	1273546,92
	105° 17' 24"	15,85		
344			480702,7	1273562,21
	113° 37' 17"	16,2		
345			480696,21	1273577,05
	121° 13' 39"	17,88		
346			480686,94	1273592,34
	128° 13' 24"	19,48		
347			480674,89	1273607,64
	139° 49' 40"	19,41		
348			480660,06	1273620,16
	157° 42' 50"	19,54		
349			480641,98	1273627,57
	174° 36' 21"	24,68		
350			480617,41	1273629,89

Название (номер) межевого знака	Дирекционные углы (град. мин. сек.)	Длина линии(м)	X координата	Y координата
	209° 11' 30"	36,11		
351			480585,89	1273612,28
	235° 32' 02"	37,67		
352			480564,57	1273581,22
	236° 47' 41"	30,48		
353			480547,88	1273555,72
	211° 35' 36"	21,23		
354			480529,8	1273544,6
	193° 18' 42"	44,3		
355			480486,69	1273534,4
	228° 19' 58"	67,63		
356			480441,73	1273483,88
	198° 04' 46"	22,43		
357			480420,41	1273476,92
	164° 40' 50"	35,09		
358			480386,57	1273486,19
	190° 05' 05"	21,19		
359			480365,71	1273482,48
	205° 43' 45"	28,82		
360			480339,75	1273469,97
	174° 57' 35"	15,82		
361			480323,99	1273471,36
	202° 33' 52"	32,63		
362			480293,86	1273458,84
	221° 20' 10"	30,87		
363			480270,68	1273438,45
	247° 22' 33"	30,13		
364			480259,09	1273410,64
	280° 13' 20"	23,55		
365			480263,27	1273387,46
	286° 46' 58"	25,66		
366			480270,68	1273362,89
	270° 00' 00"	31,98		
367			480270,68	1273330,91
	247° 42' 50"	19,54		
368			480263,27	1273312,83
	185° 54' 01"	13,52		
369			480249,82	1273311,44
	177° 05' 26"	27,39		

Название (номер) межевого знака	Дирекционные углы (град. мин. сек.)	Длина линии(м)	X координата	Y координата
370			480222,47	1273312,83
	222° 04' 13"	25,6		
371			480203,47	1273295,68
	246° 47' 57"	31,78		
372			480190,95	1273266,47
	233° 46' 29"	49,41		
373			480161,75	1273226,61
	239° 24' 54"	35,53		
374			480143,67	1273196,02
	225° 35' 12"	32,45		
375			480120,96	1273172,84
	255° 15' 29"	36,43		
376			480111,69	1273137,61
	278° 25' 52"	25,3		
377			480115,4	1273112,58
	232° 25' 45"	15,2		
378			480106,13	1273100,53
	202° 11' 46"	24,54		
379			480083,41	1273091,26
	236° 44' 55"	17,75		
380			480073,68	1273076,42
	213° 17' 50"	19,42		
381			480057,45	1273065,76
	218° 59' 18"	25,05		
382			480037,98	1273050
	217° 29' 05"	17,52		
383			480024,08	1273039,34
	200° 46' 48"	14,38		
384			480010,64	1273034,24
	188° 28' 59"	22,03		
385			479988,85	1273030,99
	165° 57' 08"	23,89		
386			479965,67	1273036,79
	159° 54' 37"	33,07		
387			479934,61	1273048,15
	187° 22' 31"	14,49		
388			479920,24	1273046,29
	207° 17' 12"	16,69		
389			479905,41	1273038,64

Название (номер) межевого знака	Дирекционные углы (град. мин. сек.)	Длина линии(м)	X координата	Y координата
	185° 49' 50"	11,42		
390			479894,05	1273037,48
	191° 59' 51"	18,95		
391			479875,51	1273033,54
	215° 32' 01"	15,95		
392			479862,53	1273024,27
	246° 13' 56"	14,94		
393			479856,51	1273010,6
	270° 39' 26"	40,1		
394			479856,97	1272970,5
	246° 14' 23"	25,32		
395			479846,77	1272947,33
	210° 29' 27"	9,14		
396			479838,89	1272942,69
	160° 20' 52"	24,11		
397			479816,18	1272950,8
	192° 18' 01"	13,05		
398			479803,43	1272948,02
	216° 22' 00"	31,66		
399			479777,94	1272929,25
	194° 52' 08"	15,35		
400			479763,1	1272925,31
	176° 53' 16"	16,94		
401			479746,18	1272926,23
	170° 08' 33"	17,64		
402			479728,8	1272929,25
	189° 13' 59"	18,07		
403			479710,96	1272926,35
	199° 45' 20"	14,41		
404			479697,4	1272921,48
	218° 05' 25"	25,92		
405			479677	1272905,49
	227° 24' 49"	17,63		
406			479665,07	1272892,51
	217° 27' 15"	13,14		
407			479654,64	1272884,52
	188° 53' 07"	15,02		
408			479639,8	1272882,2
	204° 57' 24"	47,8		

Название (номер) межевого знака	Дирекционные углы (град. мин. сек.)	Длина линии(м)	X координата	Y координата
409			479596,46	1272862,03
	193° 13' 33"	20,24		
410			479576,76	1272857,4
	210° 31' 25"	10,49		
411			479567,72	1272852,07
	226° 15' 48"	22,13		
412			479552,42	1272836,08
	239° 28' 35"	10,49		
413			479547,09	1272827,04
	240° 49' 19"	9,03		
414			479542,69	1272819,16
	184° 59' 10"	10,7		
415			479532,03	1272818,23
	169° 34' 51"	8,96		
416			479523,22	1272819,85
	171° 59' 07"	13,34		
417			479510,01	1272821,71
	178° 53' 07"	11,82		
418			479498,19	1272821,94
	216° 39' 28"	12,43		
419			479488,22	1272814,52
	221° 15' 21"	20,03		
420			479473,16	1272801,31
	180° 00' 00"	6,49		
421			479466,67	1272801,31
	190° 15' 09"	19,55		
422			479447,43	1272797,83
	202° 52' 01"	20,87		
423			479428,2	1272789,72
	217° 07' 15"	9,59		
424			479420,55	1272783,93
	213° 04' 44"	17,42		
425			479405,95	1272774,42
	199° 25' 24"	20,9		
426			479386,24	1272767,47
	185° 42' 38"	13,97		
427			479372,34	1272766,08
	166° 19' 06"	27,44		
428			479345,68	1272772,57

Название (номер) межевого знака	Дирекционные углы (град. мин. сек.)	Длина линии(м)	X координата	Y координата
	180° 00' 00"	29,43		
429			479316,25	1272772,57
	194° 49' 19"	29,01		
430			479288,21	1272765,15
	239° 32' 53"	21,51		
431			479277,31	1272746,61
	227° 58' 53"	19,03		
432			479264,57	1272732,47
	190° 13' 24"	16,96		
433			479247,88	1272729,46
	174° 40' 06"	20,02		
434			479227,95	1272731,32
	157° 11' 28"	19,11		
435			479210,33	1272738,73
	167° 28' 37"	32,05		
436			479179,04	1272745,68
	178° 38' 57"	19,94		
437			479159,11	1272746,15
	195° 26' 32"	32,22		
438			479128,05	1272737,57
	217° 02' 25"	29,62		
439			479104,41	1272719,73
	232° 16' 41"	24,61		
440			479089,35	1272700,26
	248° 56' 33"	22,6		
441			479081,23	1272679,17
	244° 53' 35"	20,74		
442			479072,43	1272660,39
	222° 22' 14"	17,88		
443			479059,22	1272648,34
	197° 02' 41"	36,37		
444			479024,45	1272637,68
	185° 15' 29"	22,81		
445			479001,74	1272635,59
	163° 25' 22"	29,27		
446			478973,69	1272643,94
	179° 18' 09"	37,78		
447			478935,91	1272644,4
	197° 11' 05"	13,34		

Название (номер) межевого знака	Дирекционные углы (град. мин. сек.)	Длина линии(м)	X координата	Y координата
448			478923,17	1272640,46
	224° 58' 50"	20,98		
449			478908,33	1272625,63
	244° 03' 59"	19,07		
450			478899,99	1272608,48
	238° 19' 10"	22,07		
451			478888,4	1272589,7
	195° 57' 04"	13,5		
452			478875,42	1272585,99
	174° 46' 19"	7,68		
453			478867,77	1272586,69
	150° 56' 55"	16,7		
454			478853,17	1272594,8
	169° 59' 46"	16		
455			478837,41	1272597,58
	190° 32' 37"	24,05		
456			478813,77	1272593,18
	220° 17' 34"	17,92		
457			478800,1	1272581,59
	189° 27' 44"	7,06		
458			478793,14	1272580,43
	196° 30' 01"	19,58		
459			478774,37	1272574,87
	211° 15' 41"	22,78		
460			478754,9	1272563,05
	215° 20' 15"	15,63		
461			478742,15	1272554,01
	243° 53' 10"	14,2		
462			478735,9	1272541,26
	166° 49' 09"	7,15		
463			478728,94	1272542,89
	153° 28' 48"	11,4		
464			478718,74	1272547,98
	181° 15' 52"	10,42		
465			478708,32	1272547,75
	196° 47' 51"	12,84		
466			478696,03	1272544,04
	228° 40' 10"	17,9		
467			478684,21	1272530,6



Название (номер) межевого знака	Дирекционные углы (град. мин. сек.)	Длина линии(м)	X координата	Y координата
	262° 03' 33"	20,12		
468			478681,43	1272510,67
	268° 32' 33"	18,09		
469			478680,97	1272492,59
	227° 54' 39"	32,17		
470			478659,41	1272468,72
	206° 06' 17"	38,98		
471			478624,41	1272451,57
	196° 42' 44"	16,94		
472			478608,19	1272446,7
	168° 15' 31"	18,23		
473			478590,34	1272450,41
	146° 09' 21"	23,72		
474			478570,64	1272463,62
	178° 53' 46"	23,87		
475			478546,77	1272464,08
	210° 00' 24"	19		
476			478530,32	1272454,58
	223° 09' 19"	35,59		
477			478504,36	1272430,24
	218° 10' 04"	30,37		
478			478480,48	1272411,47
	205° 01' 41"	15,34		
479			478466,58	1272404,98
	187° 42' 12"	48,42		
480			478418,6	1272398,49
	194° 33' 36"	36,87		
481			478382,91	1272389,22
	220° 34' 41"	21,37		
482			478366,68	1272375,32
	222° 03' 34"	31,84		
483			478343,04	1272353,99
	211° 27' 07"	27,98		
484			478319,17	1272339,39
	178° 44' 13"	31,76		
485			478287,42	1272340,09
	173° 31' 42"	22,62		
486			478264,94	1272342,64
	184° 32' 34"	23,48		

Название (номер межевого знака)	Дирекционные углы (град. мин. сек.)	Длина линии(м)	X координата	Y координата
487			478241,53	1272340,78
	219° 34' 32"	15,63		
488			478229,48	1272330,82
	253° 31' 53"	14,74		
489			478225,3	1272316,68
	241° 57' 19"	15,76		
490			478217,89	1272302,77
	214° 33' 59"	8,16		
491			478211,17	1272298,14
	207° 25' 57"	13,59		
492			478199,11	1272291,88
	233° 15' 11"	25,17		
493			478184,05	1272271,71
	260° 43' 19"	23,01		
494			478180,34	1272249
	243° 47' 09"	16,8		
495			478172,92	1272233,93
	246° 55' 23"	13,6		
496			478167,59	1272221,42
	212° 22' 01"	16,46		
497			478153,69	1272212,61
	202° 43' 01"	18,59		
498			478136,54	1272205,43
	197° 21' 46"	19,44		
499			478117,99	1272199,63
	207° 41' 21"	42,4		
500			478080,45	1272179,93
	212° 11' 47"	29,58		
501			478055,42	1272164,17
	205° 25' 00"	20,53		
502			478036,88	1272155,36
	189° 44' 43"	13,65		
503			478023,43	1272153,05
	147° 11' 51"	20,95		
504			478005,82	1272164,4
	150° 52' 50"	39,54		
505			477971,28	1272183,64
	162° 23' 32"	19,93		
506			477952,28	1272189,67

Название (номер) межевого знака	Дирекционные углы (град. мин. сек.)	Длина линии(м)	X координата	Y координата
	171° 32' 33"	39,37		
507			477913,34	1272195,46
	191° 18' 08"	29,54		
508			477884,37	1272189,67
	210° 59' 04"	18,92		
509			477868,15	1272179,93
	218° 16' 57"	33,67		
510			477841,72	1272159,07
	206° 51' 44"	18,97		
511			477824,8	1272150,5
	188° 02' 57"	43,06		
512			477782,16	1272144,47
	212° 07' 27"	11,77		
513			477772,19	1272138,21
	221° 52' 43"	18,05		
514			477758,75	1272126,16
	232° 55' 43"	13,07		
515			477750,87	1272115,73
	247° 54' 32"	17,26		
516			477744,38	1272099,74
	286° 53' 07"	13,56		
517			477748,32	1272086,76
	315° 48' 04"	11,63		
518			477756,66	1272078,65
	301° 01' 28"	8,11		
519			477760,84	1272071,7
	242° 18' 37"	10,48		
520			477755,97	1272062,42
	179° 04' 22"	14,83		
521			477741,14	1272062,66
	179° 11' 17"	16,23		
522			477724,91	1272062,89
	223° 40' 42"	14,1		
523			477714,71	1272053,15
	237° 12' 23"	12,41		
524			477707,99	1272042,72
	199° 37' 40"	10,33		
525			477698,26	1272039,25
	186° 06' 45"	13,05		

Название (номер межевого знака)	Дирекционные углы (град. мин. сек.)	Длина линии(м)	X координата	Y координата
526			477685,28	1272037,86
	156° 56' 23"	13,61		
527			477672,76	1272043,19
	161° 26' 05"	30,56		
528			477643,79	1272052,92
	172° 05' 57"	15,2		
529			477628,73	1272055,01
	193° 16' 52"	8,1		
530			477620,85	1272053,15
	210° 03' 58"	10,18		
531			477612,04	1272048,05
	210° 47' 19"	14,03		
532			477599,99	1272040,87
	230° 18' 12"	14,15		
533			477590,95	1272029,98
	227° 43' 43"	17,23		
534			477579,36	1272017,23
	249° 05' 42"	13,65		
535			477574,49	1272004,48
	250° 25' 43"	14,51		
536			477569,63	1271990,81
	187° 07' 07"	11,22		
537			477558,5	1271989,42
	188° 46' 29"	12,19		
538			477546,45	1271987,56
	139° 10' 55"	13,48		
539			477536,25	1271996,37
	174° 48' 32"	15,36		
540			477520,95	1271997,76
	175° 31' 31"	23,71		
541			477497,31	1271999,61
	193° 39' 58"	17,65		
542			477480,16	1271995,44
	201° 57' 46"	30,99		
543			477451,42	1271983,85
	221° 52' 43"	18,05		
544			477437,98	1271971,8
	239° 15' 28"	19,95		
545			477427,78	1271954,65

Название (номер) межевого знака	Дирекционные углы (град. мин. сек.)	Длина линии(м)	X координата	Y координата
	223° 35' 54"	26,89		
546			477408,31	1271936,11
	199° 25' 57"	25,07		
547			477384,67	1271927,77
	195° 45' 10"	18,79		
548			477366,59	1271922,67
	188° 08' 24"	16,39		
549			477350,37	1271920,35
	173° 39' 19"	54,56		
550			477296,14	1271926,38
	178° 56' 51"	25,04		
551			477271,1	1271926,84
	202° 58' 23"	29,7		
552			477243,76	1271915,25
	216° 45' 19"	48,03		
553			477205,28	1271886,51
	240° 07' 52"	51,52		
554			477179,62	1271841,83
	229° 23' 41"	46,05		
555			477149,65	1271806,87
	225° 56' 45"	23,99		
556			477132,97	1271789,63
	227° 19' 12"	24,28		
557			477116,51	1271771,78
	215° 23' 31"	12,79		
558			477106,08	1271764,37
	213° 26' 04"	28,6		
559			477082,21	1271748,61
	235° 21' 23"	15,5		
560			477073,4	1271735,86
	241° 38' 35"	16,59		
561			477065,52	1271721,26
	236° 45' 06"	16,91		
562			477056,25	1271707,12
	206° 46' 53"	27,25		
563			477031,92	1271694,84
	177° 47' 11"	17,86		
564			477014,07	1271695,53
	148° 45' 04"	16,54		

Название (номер межевого знака)	Дирекционные углы (град. мин. сек.)	Длина линии(м)	X координата	Y координата
565			476999,93	1271704,11
	131° 07' 50"	24,31		
566			476983,94	1271722,42
	124° 53' 01"	18,64		
567			476973,28	1271737,71
	119° 30' 37"	22,11		
568			476962,39	1271756,95
	128° 01' 26"	16,19		
569			476952,42	1271769,7
	139° 03' 44"	20,86		
570			476936,66	1271783,37
	154° 00' 04"	62,92		
571			476880,11	1271810,95
	166° 53' 42"	27,61		
572			476853,22	1271817,21
	176° 37' 33"	13,25		
573			476839,99	1271817,99
	188° 44' 26"	23,89		
574			476816,38	1271814,36
	209° 44' 54"	20,13		
575			476798,9	1271804,37
	237° 02' 46"	19,21		
576			476788,45	1271788,25
	258° 22' 09"	18,55		
577			476784,71	1271770,08
	276° 19' 42"	10,61		
578			476785,88	1271759,53
	306° 29' 54"	22,81		
579			476799,45	1271741,19
	315° 18' 39"	29,99		
580			476820,77	1271720,1
	310° 24' 22"	34,7		
581			476843,26	1271693,68
	224° 08' 00"	21,97		
582			476827,49	1271678,38
	199° 45' 22"	19,2		
583			476809,42	1271671,89
	199° 51' 52"	17,75		
584			476792,73	1271665,86

Название (номер) межевого знака	Дирекционные углы (град. мин. сек.)	Длина линии(м)	X координата	Y координата
	154° 43' 34"	18,46		
585			476776,04	1271673,74
	150° 15' 24"	44,85		
586			476737,1	1271695,99
	158° 23' 33"	32,91		
587			476706,5	1271708,11
	180° 00' 00"	16,35		
588			476690,15	1271708,11
	177° 29' 29"	9,14		
589			476681,02	1271708,51
	210° 30' 49"	30,13		
590			476655,06	1271693,21
	217° 07' 13"	21,51		
591			476637,91	1271680,23
	170° 56' 53"	20,66		
592			476617,51	1271683,48
	186° 27' 19"	24,73		
593			476592,94	1271680,7
	212° 29' 52"	18,13		
594			476577,65	1271670,96
	239° 36' 59"	15,58		
595			476569,77	1271657,52
	274° 34' 21"	34,87		
596			476572,55	1271622,76
	243° 25' 16"	18,66		
597			476564,2	1271606,07
	202° 10' 17"	27,03		
598			476539,17	1271595,87
	236° 18' 36"	18,39		
599			476528,97	1271580,57
	243° 59' 33"	21,14		
600			476519,7	1271561,57
	244° 30' 02"	22,6		
601			476509,97	1271541,17
	229° 42' 04"	27,95		
602			476491,89	1271519,85
	183° 20' 27"	7,89		
603			476484,01	1271519,39
	151° 17' 56"	22,2		

Название (номер межевого знака)	Дирекционные углы (град. мин. сек.)	Длина линии(м)	X координата	Y координата
604			476464,54	1271530,05
	142° 40' 40"	46,63		
605			476427,46	1271558,32
	163° 55' 39"	28,46		
606			476400,11	1271566,2
	203° 19' 06"	25,74		
607			476376,47	1271556,01
	219° 19' 08"	47,93		
608			476339,39	1271525,64
	193° 07' 53"	28,57		
609			476311,57	1271519,15
	179° 08' 22"	31,29		
610			476280,28	1271519,62
	178° 57' 58"	25,49		
611			476254,79	1271520,08
	192° 51' 29"	30,2		
612			476225,35	1271513,36
	197° 42' 55"	28,95		
613			476197,77	1271504,55
	210° 13' 52"	34,06		
614			476168,34	1271487,4
	220° 35' 12"	17,09		
615			476155,36	1271476,28
	222° 40' 05"	32,15		
616			476131,72	1271454,49
	273° 16' 31"	300,18		
617			476148,87	1271154,8
	280° 47' 02"	344,94		
618			476213,41	1270815,95
	278° 16' 26"	126,26		
619			476231,58	1270691
	277° 41' 47"	311		
620			476273,23	1270382,8
	277° 54' 52"	368,5		
621			476323,97	1270017,81
	277° 28' 36"	160		
622			476344,79	1269859,17
	277° 23' 40"	79,41		
623			476355,01	1269780,42



Название (номер) межевого знака	Дирекционные углы (град. мин. сек.)	Длина линии(м)	X координата	Y координата
	170° 15' 52"	40,33		
624			476315,26	1269787,24
	170° 19' 38"	218,55		
625			476099,82	1269823,96
	170° 50' 26"	271,14		
626			475832,14	1269867,12
	301° 56' 00"	1257,14		
627			476497,08	1268800,23
	302° 05' 27"	1023,77		
628			477040,97	1267932,89
	301° 44' 34"	1143,44		
629			477642,54	1266960,49
	302° 14' 38"	996,26		
630			478174,07	1266117,87
	302° 07' 53"	1092,33		
631			478755,04	1265192,85
	302° 22' 34"	1046,5		
632			479315,41	1264309,03
	302° 12' 08"	1144,32		
633			479925,23	1263340,74
	302° 06' 36"	1077,48		
634			480497,96	1262428,08
	301° 35' 35"	1061,79		
635			481054,21	1261523,66
	301° 55' 26"	1075,3		
636			481622,82	1260611
	302° 05' 53"	212,94		
637			481735,97	1260430,61
	28° 53' 23"	27,67		
638			481760,2	1260443,98
	25° 16' 53"	342,17		
639			482069,6	1260590,11
	302° 44' 42"	321,54		
640			482243,52	1260319,67
	40° 26' 07"	29,94		
641			482266,31	1260339,09
	36° 42' 33"	280,69		
642			482491,33	1260506,87
	38° 56' 35"	128,93		

Название (номер) межевого знака	Дирекционные углы (град. мин. сек.)	Длина линии(м)	X координата	Y координата
643			482591,61	1260587,91
	38° 05' 02"	188,97		
644			482740,35	1260704,47
	38° 04' 51"	43,44		
645			482774,54	1260731,26
	37° 19' 10"	201,37		
646			482934,68	1260853,34
	320° 54' 39"	17,3		
647			482948,11	1260842,43
	324° 01' 37"	19,42		
648			482963,83	1260831,02
	324° 08' 29"	35,92		
649			482992,94	1260809,98
	321° 30' 14"	245,27		
650			483184,9	1260657,31
	319° 11' 07"	49,51		
651			483222,37	1260624,95
	324° 39' 43"	36,36		
652			483252,03	1260603,92
	321° 30' 37"	27,88		
653			483273,85	1260586,57
	321° 31' 02"	9,1		
654			483280,97	1260580,91
	323° 13' 33"	208,31		
655			483447,83	1260456,2
	349° 15' 03"	80,96		
656			483527,37	1260441,1
	347° 57' 47"	78,07		
657			483603,72	1260424,82
	347° 36' 00"	59,28		
658			483661,62	1260412,09
	349° 13' 39"	18,19		
659			483679,49	1260408,69
	351° 00' 43"	36,93		
660			483715,97	1260402,92
	262° 10' 19"	166,37		
661			483693,31	1260238,1
	279° 33' 33"	198,48		
662			483726,27	1260042,38

Название (номер) межевого знака	Дирекционные углы (град. мин. сек.)	Длина линии(м)	X координата	Y координата
	296° 16' 05"	176,9		
663			483804,56	1259883,75
	271° 37' 16"	218,47		
664			483810,74	1259665,37
	291° 12' 28"	148,06		
665			483864,3	1259527,34
	259° 15' 43"	121,62		
666			483841,64	1259407,85
	262° 36' 53"	112,18		
667			483827,22	1259296,6
	229° 54' 23"	51,18		
668			483794,26	1259257,45
	153° 25' 52"	69,11		
669			483732,45	1259288,36
	180° 00' 00"	61,81		
670			483670,64	1259288,36
	225° 00' 29"	49,53		
671			483635,62	1259253,33
	287° 47' 14"	57,91		
672			483653,31	1259198,19
	312° 22' 19"	198,64		
673			483787,18	1259051,44
	298° 23' 48"	53,87		
674			483812,8	1259004,05
	268° 12' 36"	65,95		
675			483810,74	1258938,13
	235° 55' 16"	84,57		
676			483763,35	1258868,08
	221° 54' 36"	107,96		
677			483683,01	1258795,97
	203° 00' 22"	163,4		
678			483532,61	1258732,11
	188° 35' 07"	220,85		
679			483314,23	1258699,14
	177° 32' 46"	144,34		
680			483170,02	1258705,32
	202° 37' 02"	80,35		
681			483095,85	1258674,42
	231° 04' 21"	68,85		

Название (номер) межевого знака	Дирекционные углы (град. мин. сек.)	Длина линии(м)	X координата	Y координата
682			483052,59	1258620,86
	271° 25' 55"	82,44		
683			483054,65	1258538,45
	287° 48' 58"	60,6		
684			483073,19	1258480,76
	338° 11' 55"	55,47		
685			483124,69	1258460,16
	7° 25' 47"	47,79		
686			483172,08	1258466,34
	14° 34' 07"	50,37		
687			483220,83	1258479,01
	355° 24' 47"	29,63		
688			483250,37	1258476,64
	320° 00' 47"	83,35		
689			483314,23	1258423,08
	346° 15' 55"	95,44		
690			483406,94	1258400,42
	302° 53' 52"	41,72		
691			483429,6	1258365,39
	262° 14' 05"	45,74		
692			483423,42	1258320,07
	223° 15' 51"	48,09		
693			483388,4	1258287,11
	276° 54' 38"	190,24		
694			483411,29	1258098,25
	255° 08' 16"	73,18		
695			483392,52	1258027,52
	284° 20' 58"	91,43		
696			483415,18	1257938,94
	307° 37' 37"	124,86		
697			483491,41	1257840,05
	310° 01' 29"	67,27		
698			483534,67	1257788,54
	282° 55' 30"	128,94		
699			483563,51	1257662,87
	270° 00' 00"	61,8		
700			483563,51	1257601,07
	227° 43' 46"	122,5		
701			483481,11	1257510,42

Название (номер) межевого знака	Дирекционные углы (град. мин. сек.)	Длина линии(м)	X координата	Y координата
	238° 33' 58"	43,47		
702			483458,44	1257473,33
	288° 26' 56"	39,09		
703			483470,81	1257436,25
	331° 23' 22"	51,62		
704			483516,13	1257411,53
	14° 02' 03"	67,96		
705			483582,06	1257428,01
	30° 01' 37"	259,37		
706			483806,62	1257557,8
	9° 46' 57"	60,62		
707			483866,36	1257568,1
	306° 31' 47"	138,45		
708			483948,77	1257456,85
	322° 31' 26"	77,87		
709			484010,57	1257409,47
	349° 13' 02"	132,13		
710			484140,37	1257384,75
	286° 51' 23"	177,6		
711			484191,87	1257214,78
	293° 31' 45"	69,66		
712			484219,68	1257150,91
	321° 20' 35"	125,32		
713			484317,54	1257072,63
	315° 00' 00"	126,74		
714			484407,16	1256983,01
	286° 02' 49"	78,25		
715			484428,79	1256907,81
	246° 30' 05"	77,5		
716			484397,89	1256836,74
	190° 43' 50"	199,2		
717			484202,17	1256799,65
	234° 12' 40"	54,6		
718			484170,24	1256755,36
	255° 25' 50"	188,39		
719			484122,85	1256573,03
	286° 48' 11"	68,73		
720			484142,72	1256507,23
	321° 10' 34"	98,78		

Название (номер) межевого знака	Дирекционные углы (град. мин. сек.)	Длина линии(м)	X координата	Y координата
721			484219,68	1256445,3
	343° 28' 42"	32,77		
722			484251,1	1256435,98
	339° 15' 37"	48,2		
723			484296,18	1256418,91
	331° 27' 03"	41,72		
724			484332,83	1256398,97
	3° 34' 41"	21,31		
725			484354,1	1256400,3
	32° 20' 06"	24,51		
726			484374,81	1256413,41
	351° 17' 06"	23,83		
727			484398,36	1256409,8
	324° 48' 42"	24,4		
728			484418,3	1256395,74
	319° 20' 05"	53,33		
729			484458,75	1256360,99
	337° 22' 16"	24,69		
730			484481,54	1256351,49
	2° 13' 26"	19,58		
731			484501,11	1256352,25
	26° 22' 28"	75,25		
732			484568,53	1256385,68
	38° 01' 53"	59,8		
733			484615,63	1256422,52
	62° 19' 30"	78,5		
734			484652,09	1256492,04
	8° 43' 49"	29,98		
735			484681,72	1256496,59
	305° 38' 23"	28,04		
736			484698,06	1256473,8
	318° 07' 25"	29,59		
737			484720,09	1256454,05
	325° 06' 48"	35,2		
738			484748,96	1256433,92
	288° 07' 29"	67,15		
739			484769,85	1256370,1
	293° 23' 46"	43,04		
740			484786,94	1256330,6

Название (номер) межевого знака	Дирекционные углы (град. мин. сек.)	Длина линии(м)	X координата	Y координата
	350° 13' 17"	45,87		
741			484832,14	1256322,81
	358° 15' 40"	16,15		
742			484848,28	1256322,32
	357° 19' 09"	57,51		
743			484905,73	1256319,63
	257° 47' 18"	491,05		
744			484801,86	1255839,69
	256° 31' 23"	29,56		
745			484794,97	1255810,94
	253° 26' 37"	138,72		
746			484755,44	1255677,97
	256° 30' 59"	172,75		
747			484715,16	1255509,98
	244° 13' 17"	547,14		
748			484477,21	1255017,29
	266° 17' 17"	36,92		
749			484474,82	1254980,45
	266° 35' 01"	167,64		
750			484464,83	1254813,11
	234° 25' 25"	18,87		
751			484453,85	1254797,76
	209° 13' 24"	8,58		
752			484446,36	1254793,57
	238° 45' 21"	9,81		
753			484441,27	1254785,18
	271° 04' 59"	15,87		
754			484441,57	1254769,31
	305° 32' 26"	23,19		
755			484455,05	1254750,44
	305° 07' 53"	29,66		
756			484472,12	1254726,18
	290° 33' 59"	25,59		
757			484481,11	1254702,22
	280° 26' 21"	34,71		
758			484487,4	1254668,08
	275° 35' 34"	44,53		
759			484491,74	1254623,76
	284° 01' 47"	21,61		

Название (номер) межевого знака	Дирекционные углы (град. мин. сек.)	Длина линии(м)	X координата	Y координата
760			484496,98	1254602,79
	17° 43' 15"	19,29		
761			484515,35	1254608,66
	20° 02' 58"	15,49		
762			484529,9	1254613,97
	10° 31' 19"	328,24		
763			484852,62	1254673,91
	8° 15' 46"	118,99		
764			484970,37	1254691,01
	10° 38' 45"	180,04		
765			485147,31	1254724,27
	14° 05' 54"	73,9		
766			485218,98	1254742,27
	10° 04' 52"	163,79		
767			485380,24	1254770,94
	7° 24' 33"	113,06		
768			485492,36	1254785,52
	56° 16' 33"	205,01		
769			485606,18	1254956,03
	24° 16' 23"	346,79		
770			485922,31	1255098,59
	304° 09' 07"	40,95		
771			485945,3	1255064,7
	313° 35' 02"	248,91		
772			486116,9	1254884,4
	322° 36' 02"	136,33		
773			486225,2	1254801,6
	316° 38' 25"	61,76		
774			486270,1	1254759,2
	309° 14' 25"	314,53		
775			486469,06	1254515,6
	336° 27' 56"	8,29		
776			486476,66	1254512,29
	321° 27' 01"	100,08		
777			486554,93	1254449,92
	331° 01' 14"	507,35		
778			486998,76	1254204,11
	331° 30' 56"	413,93		
779			487362,58	1254006,7



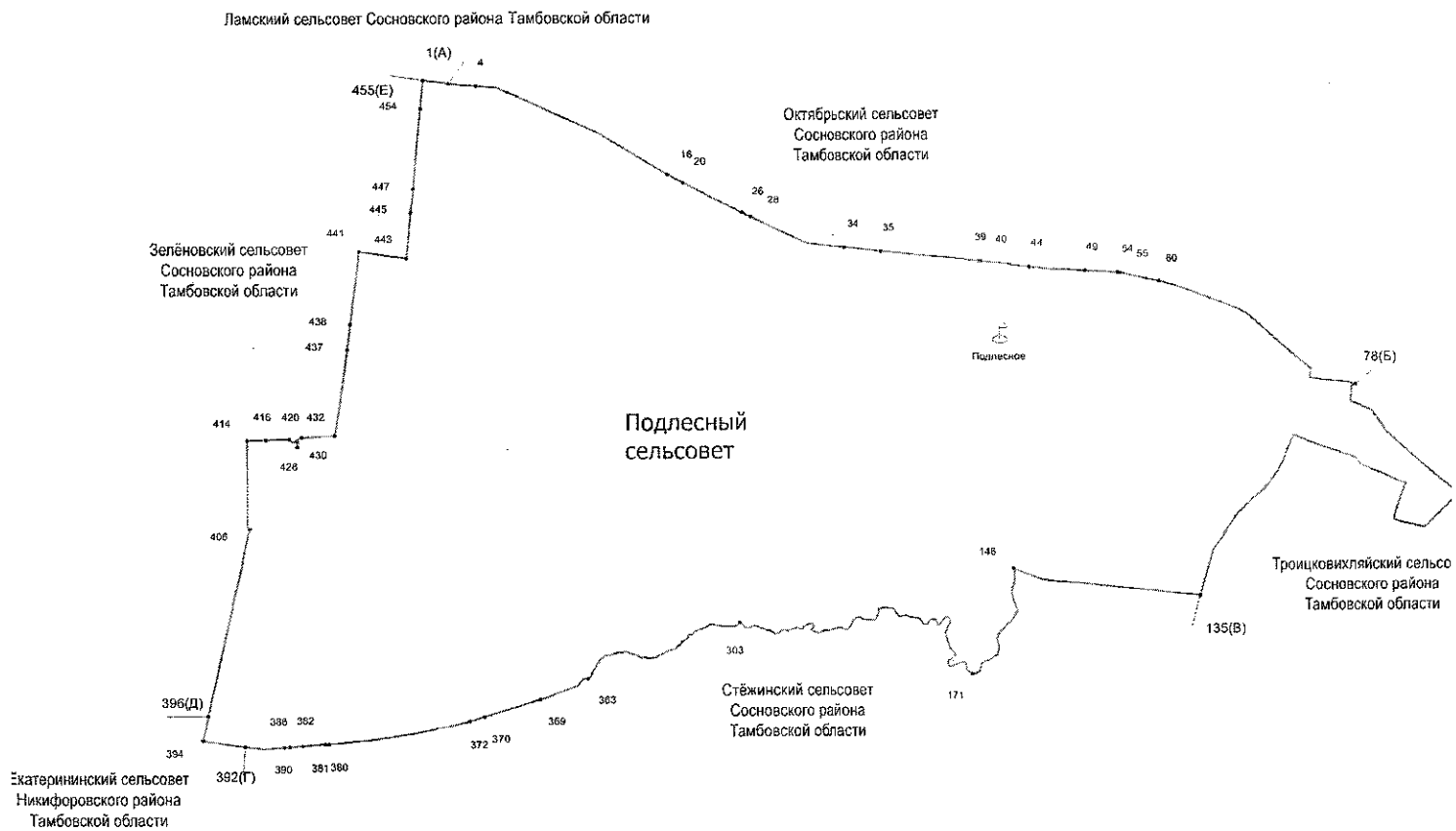
Название (номер) межевого знака	Дирекционные углы (град. мин. сек.)	Длина линии(м)	X координата	Y координата
	330° 19' 12"	92,09		
780			487442,59	1253961,1
	331° 12' 06"	435,21		
781			487823,97	1253751,45
	329° 06' 07"	53,75		
782			487870,09	1253723,85
	330° 56' 21"	388,93		
783			488210,06	1253534,93
	330° 40' 07"	535,48		
784			488676,89	1253272,62
	10° 20' 30"	573,81		
785			489241,38	1253375,63
	81° 42' 11"	561,6		
786			489322,42	1253931,35
	81° 53' 02"	214,41		
787			489352,69	1254143,61
	81° 18' 24"	299,51		
788			489397,96	1254439,68
	348° 42' 08"	1088,26		
789			490465,13	1254226,48
	318° 15' 31"	999,51		
790			491210,92	1253561,04
	9° 59' 21"	310,1		
791			491516,32	1253614,83
	73° 25' 50"	342,7		
792			491614,05	1253943,3
	356° 01' 20"	120,66		
793			491734,42	1253934,93
	356° 53' 45"	117,81		
794			491852,06	1253928,55
	268° 04' 51"	67,19		
795			491849,81	1253861,4
	12° 28' 17"	252,23		
796			492096,09	1253915,87
	260° 57' 22"	364,97		
797			492038,72	1253555,44
	254° 35' 48"	194,15		
798			491987,15	1253368,26
	8° 40' 25"	242,1		

Название (номер) межевого знака	Дирекционные углы (град. мин. сек.)	Длина линии(м)	X координата	Y координата
799			492226,48	1253404,77
	263° 26' 15"	174,12		
800			492206,58	1253231,79
	357° 26' 10"	155,37		
801			492361,79	1253224,84
	356° 00' 32"	81,18		
802			492442,77	1253219,19
	357° 57' 33"	455,76		
803			492898,24	1253202,96
	357° 23' 31"	614,46		
804			493512,06	1253175
	10° 45' 22"	211,17		
805			493719,52	1253214,41
	13° 33' 07"	19,8		
806			493738,77	1253219,05
	90° 00' 00"	142,15		
807			493738,77	1253361,2
	5° 45' 10"	25,64		
808			493764,28	1253363,77
	0° 09' 36"	53,75		
809			493818,03	1253363,92
	3° 31' 30"	22,28		
810			493840,27	1253365,29
	0° 55' 39"	151,99		
811			493992,24	1253367,75
	359° 26' 17"	560,68		
812			494552,89	1253362,25
	356° 32' 53"	39,69		
813			494592,51	1253359,86
	359° 19' 02"	133,44		
814			494725,94	1253358,27
	358° 57' 38"	65,59		
815			494791,52	1253357,08
	359° 21' 05"	545,98		
816			495337,47	1253350,9
	358° 57' 30"	906,63		
817			496243,95	1253334,42
	1° 01' 26"	596,48		
818			496840,33	1253345,08

Название (номер) межевого знака	Дирекционные углы (град. мин. сек.)	Длина линии(м)	X координата	Y координата
	1° 19' 17"	607,93		
819			497448,1	1253359,1
	358° 41' 49"	153,03		
820			497601,09	1253355,62
	357° 04' 24"	52,1		
821			497653,12	1253352,96
	358° 57' 01"	414,3		
822			498067,35	1253345,37
	355° 17' 24"	9,74		
1			498077,06	1253344,57

Приложение 1  
к Закону Тамбовской области «Об установлении грани  
муниципальных образований Сосновского район  
Тамбовской области и определении места нахождени  
их представительных органов и о признании  
утратившими силу отдельных положений некоторы  
законодательных актов Тамбовской области

**Схема границ  
муниципального образования-  
Подлесный сельсовет  
Сосновского района Тамбовской области**



**Описание границ  
муниципального образования - Подлесный сельсовет  
Сосновского района Тамбовской области**

**I. Участок границы с муниципальным образованием - Октябрьский сельсовет Сосновского района Тамбовской области (от А до Б)**

Граница с муниципальным образованием - Октябрьский сельсовет проходит:

- от т.1(А) до т.4 по пастбищному участку;
- от т.4 до т.16 по юго-западной стороне лесополосы;
- от т.16 до т.20 по пастбищному участку;
- от т.20 до т.26 по юго-западной стороне лесополосы;
- от т.26 до т.28 по пастбищному участку;
- от т.28 до т.34 по юго-западной стороне лесополосы;
- от т.34 до т.35 по пастбищному участку;
- от т.35 до т.39 по юго-западной стороне лесополосы;
- от т.39 до т.40 пересекая автодорогу «Каспий» - Селезни - Сосновка»;
- от т.40 до т.44 по юго-западной стороне лесополосы;
- от т.44 до т.49 по границе приусадебных земель н.п. Подлесное;
- от т.49 до т.54 по сенокосному участку;
- от т.54 до т.55 пересекая р. Челновая;
- от т.55 до т.60 по сенокосному участку;
- от т.60 до т.78(Б) пересекая лесной массив.

**II. Участок границы с муниципальным образованием —  
Троицковихляйский сельсовет Сосновского района Тамбовской области  
(от Б до В)**

Граница с муниципальным образованием — Троицковихляйский сельсовет проходит:

- от т.78(Б) до т.135(В) пересекая лесной массив.

**III. Участок границы с муниципальным образованием —  
Стёжинский сельсовет Сосновского района Тамбовской области (от В до Г)**

Граница с муниципальным образованием — Стёжинский сельсовет проходит:

- от т.135(В) до т.146 пересекая лесной массив;
- от т.146 до т.171 по середине р. Челновая;
- от т.171 до т.303 по середине р. Узовка;
- от т.303 до т.363 по ручью;
- от т.363 до т.369 по пастбищному участку;
- от т.369 до т.370 по меже;
- от т.370 до т.372 по пастбищному участку, пересекая ручей;
- от т.372 до т.380 по юго-восточной стороне лесополосы;
- от т.380 до т.381 пересекая ручей;
- от т.381 до т.382 по юго-восточной стороне лесополосы;

- от т.382 до т.386 по северной стороне полевой дороги;
- от т.386 до т.390 пересекая ручей;
- от т.390 до т.392(Г) по южной стороне лесополосы.

**IV. Участок границы с муниципальным образованием —  
Екатерининский сельсовет Никифоровского района Тамбовской области  
(от Г до Д)**

Граница с муниципальным образованием — Екатерининский сельсовет  
Никифоровского района проходит:

- от т.392(Г) до т.394 по южной стороне лесополосы;
- от т.394 до т.396(Д) по северо-западной стороне лесополосы.

**V. Участок границы с муниципальным образованием - Зелёновский  
сельсовет Сосновского района Тамбовской области (от Д до Е)**

Граница с муниципальным образованием - Зелёновский сельсовет проходит:

- от т.396(Д) до т.406 по юго-восточной стороне лесополосы;
- от т.406 до т.414 по западной стороне лесополосы;
- от т.414 до т.416 по южной стороне полевой дороги;
- от т.416 до т.420 по пастбищному участку;
- от т.420 до т.426 по ручью;
- от т.426 до т.430 от ручья по пастбищному участку;
- от т.430 до т.432 по южной стороне лесополосы;
- от т.432 до т.437 по западной стороне полевой дороги;
- от т.437 до т.438 по восточной стороне лесополосы;
- от т.438 до т.441 по западной стороне полевой дороги;
- от т.441 до т.443 по меже;
- от т.443 до т.445 по восточной стороне лесополосы;
- от т.445 до т.447 по пастбищному участку;
- от т.447 до т.454 по меже;
- от т.454 до т.455(Е) по восточной стороне лесополосы.

**VI. Участок границы с муниципальным образованием — Ламский  
сельсовет Сосновского района Тамбовской области (от Е до А)**

Граница с муниципальным образованием — Ламский сельсовет проходит:

- от т.455(Е) до т.1(А) по южной стороне лесополосы.

**Каталог координат  
характерных точек границ муниципального образования -  
Подлесный сельсовет Сосновского района Тамбовской области**

Название (номер межевого знака)	Дирекционные углы (град. мин. сек.)	Длина линии(м)	X координата	Y координата
1			484832,59	1223113,57
	95° 06' 29"	217,55		
2			484813,22	1223330,26
	95° 13' 33"	82,89		
3			484805,67	1223412,81
	95° 13' 47"	236,76		
4			484784,09	1223648,58
	95° 17' 22"	289,08		
5			484757,44	1223936,43
	94° 25' 13"	94,2		
6			484750,18	1224030,35
	115° 16' 58"	1152,88		
7			484257,8	1225072,8
	115° 02' 01"	599,53		
8			484004,11	1225616,01
	101° 31' 15"	17,57		
9			484000,6	1225633,23
	114° 46' 54"	48,57		
10			483980,24	1225677,33
	116° 17' 08"	368,48		
11			483817,06	1226007,71
	122° 30' 22"	17,58		
12			483807,61	1226022,54
	121° 47' 56"	342,05		
13			483627,37	1226313,25
	122° 51' 05"	421,54		
14			483398,7	1226667,38
	120° 57' 48"	408,44		
15			483188,56	1227017,62
	121° 50' 18"	324,95		
16			483017,14	1227293,68
	123° 41' 24"	95,58		
17			482964,12	1227373,21
	117° 24' 08"	96,71		
18			482919,61	1227459,07
	113° 25' 57"	9,33		

Название (номер) межевого знака	Дирекционные углы (град. мин. сек.)	Длина линии(м)	X координата	Y координата
19			482915,9	1227467,63
	117° 23' 50"	133,35		
20			482854,54	1227586,02
	118° 30' 47"	460,35		
21			482634,79	1227990,53
	120° 17' 56"	22,32		
22			482623,53	1228009,8
	104° 59' 59"	4,33		
23			482622,41	1228013,98
	119° 22' 36"	41,48		
24			482602,06	1228050,13
	126° 12' 11"	42,95		
25			482576,69	1228084,79
	117° 10' 24"	699,81		
26			482257,1	1228707,36
	117° 44' 28"	86,06		
27			482217,04	1228783,53
	114° 32' 26"	116,46		
28			482168,67	1228889,47
	116° 29' 48"	389,38		
29			481994,95	1229237,95
	115° 24' 03"	719,02		
30			481686,53	1229887,46
	109° 54' 17"	160,52		
31			481631,88	1230038,39
	95° 27' 49"	648,02		
32			481570,18	1230683,47
	96° 49' 06"	1,85		
33			481569,96	1230685,31
	95° 59' 08"	71,73		
34			481562,48	1230756,65
	96° 31' 41"	714,13		
35			481481,29	1231466,15
	95° 43' 30"	1210,96		
36			481360,49	1232671,07
	100° 50' 25"	23,45		
37			481356,08	1232694,1
	96° 38' 00"	669,25		
38			481278,77	1233358,87



Название (номер) межевого знака	Дирекционные углы (град. мин. сек.)	Длина линии(м)	X координата	Y координата
	96° 31' 42"	60,16		
39			481271,93	1233418,64
	97° 25' 15"	27,87		
40			481268,33	1233446,28
	97° 15' 09"	247,07		
41			481237,14	1233691,37
	96° 27' 30"	92,01		
42			481226,79	1233782,8
	97° 08' 33"	484,56		
43			481166,54	1234263,6
	95° 29' 32"	140,42		
44			481153,1	1234403,38
	95° 53' 22"	461,86		
45			481105,71	1234862,8
	88° 00' 13"	29,57		
46			481106,74	1234892,35
	94° 45' 00"	14,01		
47			481105,58	1234906,31
	93° 47' 19"	239,11		
48			481089,78	1235144,9
	93° 47' 22"	346,36		
49			481066,89	1235490,5
	92° 16' 50"	87,71		
50			481063,4	1235578,14
	92° 28' 31"	3,47		
51			481063,25	1235581,61
	92° 19' 19"	65,16		
52			481060,61	1235646,72
	93° 34' 42"	461,14		
53			481031,83	1236106,96
	98° 39' 01"	10,44		
54			481030,26	1236117,28
	103° 31' 15"	54,45		
55			481017,53	1236170,22
	101° 55' 35"	591,57		
56			480895,28	1236749,02
	103° 27' 06"	4,04		
57			480894,34	1236752,95
	101° 49' 19"	72,44		

Название (номер) межевого знака	Дирекционные углы (град. мин. сек.)	Длина линии(м)	X координата	Y координата
58			480879,5	1236823,85
	101° 28' 15"	81,66		
59			480863,26	1236903,88
	109° 31' 12"	17,87		
60			480857,29	1236920,72
	106° 49' 27"	464,28		
61			480722,91	1237365,13
	108° 21' 06"	100,02		
62			480691,42	1237460,06
	108° 21' 35"	16,89		
63			480686,1	1237476,09
	101° 36' 16"	27,09		
64			480680,65	1237502,63
	109° 44' 28"	74,64		
65			480655,44	1237572,88
	112° 20' 12"	157,03		
66			480595,76	1237718,13
	110° 43' 05"	486,84		
67			480423,53	1238173,49
	110° 43' 08"	277,35		
68			480325,41	1238432,9
	108° 40' 09"	59,54		
69			480306,35	1238489,31
	118° 05' 26"	211,33		
70			480206,84	1238675,75
	132° 55' 57"	143,48		
71			480109,11	1238780,8
	129° 55' 45"	86,08		
72			480053,86	1238846,81
	131° 42' 03"	500,69		
73			479720,78	1239220,64
	131° 03' 20"	231,38		
74			479568,81	1239395,12
	129° 21' 12"	710,25		
75			479118,44	1239944,32
	186° 53' 30"	188,84		
76			478930,96	1239921,66
	96° 48' 40"	765,29		
77			478840,2	1240681,55

Название (номер) межевого знака	Дирекционные углы (град. мин. сек.)	Длина линии(м)	X координата	Y координата
	100° 56' 00"	153,64		
78			478811,06	1240832,4
	246° 25' 24"	36,8		
79			478796,34	1240798,67
	234° 42' 41"	48,42		
80			478768,37	1240759,15
	184° 13' 09"	300,93		
81			478468,26	1240737,01
	111° 36' 11"	234,02		
82			478382,1	1240954,59
	113° 27' 49"	227,32		
83			478291,59	1241163,11
	145° 04' 27"	518,12		
84			477866,79	1241459,74
	131° 38' 20"	61,51		
85			477825,92	1241505,71
	132° 14' 12"	477,27		
86			477505,1	1241859,07
	131° 01' 18"	225,95		
87			477356,8	1242029,54
	129° 54' 38"	733,15		
88			476886,42	1242591,9
	128° 22' 54"	30,25		
89			476867,64	1242615,61
	129° 52' 33"	362,69		
90			476635,11	1242893,95
	227° 16' 15"	596,57		
91			476230,32	1242455,73
	225° 45' 27"	144,92		
92			476129,21	1242351,91
	222° 00' 46"	74,9		
93			476073,56	1242301,78
	230° 44' 36"	93,84		
94			476014,18	1242229,12
	229° 04' 51"	48,29		
95			475982,55	1242192,63
	283° 35' 16"	410,37		
96			476078,96	1241793,75
	285° 38' 51"	166,73		

Название (номер межевого знака)	Дирекционные углы (град. мин. сек.)	Длина линии(м)	X координата	Y координата
97			476123,93	1241633,2
	285° 39' 20"	33,39		
98			476132,94	1241601,05
	5° 28' 01"	76,31		
99			476208,9	1241608,32
	17° 42' 28"	337,19		
100			476530,11	1241710,88
	19° 58' 44"	346,35		
101			476855,62	1241829,22
	288° 13' 00"	58,12		
102			476873,79	1241774,01
	291° 54' 19"	63,47		
103			476897,47	1241715,12
	291° 54' 25"	153,2		
104			476954,63	1241572,98
	294° 13' 12"	202,52		
105			477037,71	1241388,29
	294° 13' 12"	307,23		
106			477163,75	1241108,1
	289° 48' 12"	172,82		
107			477222,3	1240945,5
	322° 39' 32"	57,88		
108			477268,32	1240910,39
	316° 43' 25"	138,95		
109			477369,48	1240815,14
	289° 30' 41"	332,46		
110			477480,52	1240501,77
	289° 09' 33"	499,09		
111			477644,32	1240030,32
	290° 47' 04"	310,64		
112			477754,55	1239739,9
	292° 28' 51"	164,76		
113			477817,55	1239587,66
	230° 05' 12"	7,5		
114			477812,74	1239581,91
	203° 16' 49"	332,95		
115			477506,9	1239450,32
	200° 49' 47"	193,82		
116			477325,75	1239381,4

Название (номер) межевого знака	Дирекционные углы (град. мин. сек.)	Длина линии(м)	X координата	Y координата
	208° 46' 44"	148,08		
117			477195,96	1239310,11
	214° 27' 06"	39,44		
118			477163,44	1239287,8
	196° 46' 06"	7,94		
119			477155,84	1239285,51
	214° 30' 35"	162,46		
120			477021,97	1239193,47
	217° 23' 04"	179,28		
121			476879,52	1239084,62
	216° 55' 39"	35,75		
122			476850,94	1239063,14
	217° 36' 21"	130,66		
123			476747,43	1238983,41
	231° 57' 03"	174,12		
124			476640,11	1238846,29
	234° 10' 59"	70,63		
125			476598,78	1238789,02
	226° 07' 16"	225,18		
126			476442,7	1238626,71
	225° 50' 36"	228,22		
127			476283,72	1238462,98
	225° 17' 37"	77,25		
128			476229,38	1238408,08
	212° 30' 22"	158,66		
129			476095,58	1238322,82
	212° 24' 43"	220,07		
130			475909,79	1238204,86
	211° 05' 20"	125,53		
131			475802,29	1238140,04
	217° 31' 46"	79,57		
132			475739,19	1238091,57
	216° 16' 13"	125,37		
133			475638,11	1238017,4
	208° 47' 07"	100,66		
134			475549,89	1237968,93
	196° 09' 07"	914,61		
135			474671,38	1237714,5
	274° 09' 23"	52,57		

Название (номер) межевого знака	Дирекционные углы (град. мин. сек.)	Длина линии(м)	X координата	Y координата
136			474675,19	1237662,07
	276° 02' 59"	469,01		
137			474724,62	1237195,67
	276° 15' 05"	400,86		
138			474768,27	1236797,19
	278° 02' 06"	40,85		
139			474773,98	1236756,74
	276° 22' 56"	738,3		
140			474856,05	1236023,02
	276° 09' 01"	683,06		
141			474929,23	1235343,89
	276° 09' 25"	21,07		
142			474931,49	1235322,94
	275° 11' 09"	377,61		
143			474965,62	1234946,88
	276° 59' 22"	339,23		
144			475006,9	1234610,17
	291° 55' 22"	561,9		
145			475216,69	1234088,9
	304° 21' 13"	38,31		
146			475238,31	1234057,27
	143° 37' 21"	48,63		
147			475199,16	1234086,11
	180° 00' 00"	86,53		
148			475112,63	1234086,11
	184° 23' 54"	161,16		
149			474951,94	1234073,75
	194° 11' 49"	176,39		
150			474780,94	1234030,49
	177° 03' 52"	80,45		
151			474700,6	1234034,61
	165° 42' 04"	108,43		
152			474595,53	1234061,39
	157° 05' 49"	158,8		
153			474449,25	1234123,19
	175° 28' 43"	78,52		
154			474370,97	1234129,38
	208° 57' 11"	110,66		
155			474274,14	1234075,81

Название (номер) межевого знака	Дирекционные углы (град. мин. сек.)	Длина линии(м)	X координата	Y координата
	215° 32' 02"	88,61		
156			474202,03	1234024,31
	225° 00' 08"	183,56		
157			474072,24	1233894,51
	221° 11' 10"	197,1		
158			473923,91	1233764,72
	204° 26' 27"	74,68		
159			473855,92	1233733,82
	166° 52' 02"	190,4		
160			473670,5	1233777,08
	183° 41' 29"	63,99		
161			473606,64	1233772,96
	205° 11' 53"	77,42		
162			473536,59	1233740
	227° 43' 50"	91,88		
163			473474,79	1233672,01
	238° 37' 19"	98,93		
164			473423,28	1233587,55
	253° 10' 49"	92,55		
165			473396,5	1233498,96
	242° 32' 14"	66,79		
166			473365,7	1233439,7
	206° 41' 02"	45,27		
167			473325,25	1233419,37
	189° 14' 33"	82,74		
168			473243,58	1233406,08
	215° 05' 14"	74,96		
169			473182,24	1233362,99
	240° 31' 45"	54,43		
170			473155,46	1233315,6
	268° 24' 32"	74,19		
171			473153,4	1233241,44
	311° 10' 38"	43,8		
172			473182,24	1233208,47
	303° 41' 24"	66,85		
173			473219,32	1233152,85
	341° 34' 07"	52,12		
174			473268,77	1233136,37
	353° 49' 50"	76,67		

Название (номер межевого знака)	Дирекционные углы (град. мин. сек.)	Длина линии(м)	X координата	Y координата
175			473345	1233128,13
	331° 40' 58"	30,42		
176			473371,78	1233113,7
	286° 15' 37"	51,5		
177			473386,2	1233064,26
	254° 57' 09"	79,58		
178			473365,54	1232987,41
	244° 50' 52"	72,91		
179			473334,55	1232921,41
	252° 22' 37"	103,12		
180			473303,33	1232823,13
	298° 36' 15"	44,24		
181			473324,51	1232784,29
	318° 57' 12"	27,49		
182			473345,24	1232766,24
	358° 37' 26"	41,64		
183			473386,87	1232765,24
	31° 18' 21"	40,2		
184			473421,22	1232786,13
	64° 03' 17"	84,77		
185			473458,31	1232862,36
	38° 00' 15"	83,66		
186			473524,23	1232913,87
	347° 28' 16"	37,98		
187			473561,31	1232905,63
	312° 20' 55"	120,3		
188			473642,35	1232816,72
	345° 29' 44"	105,69		
189			473744,67	1232790,25
	329° 30' 45"	71,39		
190			473806,19	1232754,03
	350° 27' 24"	153,57		
191			473957,63	1232728,57
	11° 38' 19"	103,9		
192			474059,39	1232749,53
	33° 13' 20"	81,86		
193			474127,87	1232794,38
	28° 41' 25"	29,18		
194			474153,47	1232808,39



Название (номер) межевого знака	Дирекционные углы (град. мин. сек.)	Длина линии(м)	X координата	Y координата
	7° 42' 44"	42,85		
195			474195,93	1232814,14
	343° 59' 03"	49,22		
196			474243,24	1232800,56
	305° 12' 36"	42,87		
197			474267,96	1232765,53
	273° 36' 36"	42,56		
198			474270,64	1232723,05
	233° 10' 07"	35,68		
199			474249,25	1232694,49
	213° 52' 43"	123,87		
200			474146,41	1232625,44
	233° 07' 48"	41,2		
201			474121,69	1232592,48
	257° 26' 30"	18,99		
202			474117,56	1232573,94
	315° 00' 00"	23,32		
203			474134,05	1232557,45
	347° 47' 58"	77,98		
204			474210,27	1232540,97
	308° 39' 35"	26,38		
205			474226,75	1232520,37
	271° 44' 08"	68,02		
206			474228,81	1232452,38
	241° 55' 39"	35,02		
207			474212,33	1232421,48
	222° 52' 44"	39,36		
208			474183,49	1232394,7
	221° 38' 01"	49,61		
209			474146,41	1232361,74
	249° 22' 40"	33,39		
210			474134,65	1232330,49
	274° 23' 59"	49,54		
211			474138,45	1232281,1
	304° 12' 38"	28,71		
212			474154,59	1232257,36
	333° 26' 06"	44,59		
213			474194,47	1232237,42
	342° 04' 59"	33,94		

Название (номер) межевого знака	Дирекционные углы (град. мин. сек.)	Длина линии(м)	X координата	Y координата
214			474226,76	1232226,98
	303° 21' 46"	46,62		
215			474252,4	1232188,04
	282° 52' 57"	34,09		
216			474260	1232154,81
	270° 00' 00"	40,84		
217			474260	1232113,97
	283° 48' 45"	59,64		
218			474274,24	1232056,05
	273° 30' 15"	46,63		
219			474277,09	1232009,51
	302° 32' 31"	65,33		
220			474312,23	1231954,44
	273° 53' 16"	41,89		
221			474315,07	1231912,65
	249° 50' 25"	56		
222			474295,77	1231860,08
	251° 46' 57"	36,66		
223			474284,31	1231825,26
	302° 18' 45"	50,42		
224			474311,26	1231782,65
	320° 23' 14"	36,15		
225			474339,11	1231759,6
	333° 41' 45"	38,32		
226			474373,46	1231742,62
	325° 52' 25"	46,63		
227			474412,06	1231716,46
	313° 22' 46"	42		
228			474440,91	1231685,93
	292° 45' 39"	38,49		
229			474455,8	1231650,44
	272° 45' 09"	39,57		
230			474457,7	1231610,92
	279° 02' 30"	33,6		
231			474462,98	1231577,74
	286° 57' 51"	43,49		
232			474475,67	1231536,14
	267° 36' 55"	40,13		
233			474474	1231496,04

Название (номер межевого знака)	Дирекционные углы (град. мин. сек.)	Длина линии(м)	X координата	Y координата
	253° 01' 18"	44,04		
234			474461,14	1231453,92
	255° 28' 30"	32,69		
235			474452,94	1231422,27
	274° 23' 19"	13,07		
236			474453,94	1231409,24
	304° 42' 02"	13,21		
237			474461,46	1231398,38
	230° 16' 08"	19,71		
238			474448,86	1231383,22
	174° 06' 31"	42,87		
239			474406,22	1231387,62
	181° 43' 50"	44,7		
240			474361,54	1231386,27
	204° 41' 48"	55,14		
241			474311,44	1231363,23
	212° 36' 30"	70,51		
242			474252,04	1231325,23
	223° 46' 58"	33,28		
243			474228,01	1231302,2
	247° 14' 15"	25,35		
244			474218,2	1231278,82
	263° 45' 41"	21,81		
245			474215,83	1231257,14
	293° 04' 58"	52,64		
246			474236,47	1231208,71
	259° 30' 39"	52,02		
247			474227	1231157,56
	279° 21' 30"	35,36		
248			474232,75	1231122,67
	286° 42' 11"	43,74		
249			474245,32	1231080,78
	297° 14' 16"	62,86		
250			474274,09	1231024,89
	286° 08' 22"	37,74		
251			474284,58	1230988,64
	261° 48' 49"	40,38		
252			474278,83	1230948,67
	227° 44' 16"	40,27		

Название (номер) межевого знака	Дирекционные углы (град. мин. сек.)	Длина линии(м)	X координата	Y координата
253			474251,75	1230918,87
	222° 45' 31"	78,83		
254			474193,87	1230865,35
	205° 32' 33"	112,27		
255			474092,57	1230816,94
	223° 24' 09"	46,92		
256			474058,48	1230784,7
	250° 52' 30"	34,4		
257			474047,21	1230752,2
	273° 18' 38"	32,55		
258			474049,09	1230719,7
	296° 33' 17"	74,06		
259			474082,2	1230653,45
	270° 18' 40"	69,98		
260			474082,58	1230583,47
	250° 33' 27"	74,63		
261			474057,74	1230513,1
	256° 23' 29"	50,36		
262			474045,89	1230464,15
	250° 06' 30"	69,54		
263			474022,23	1230398,76
	271° 28' 52"	46,43		
264			474023,43	1230352,35
	273° 39' 35"	56,08		
265			474027,01	1230296,38
	247° 44' 41"	126,82		
266			473978,98	1230179,01
	273° 35' 42"	28,55		
267			473980,77	1230150,52
	291° 47' 14"	59,87		
268			474002,99	1230094,93
	276° 31' 42"	33,95		
269			474006,85	1230061,2
	308° 21' 49"	19,95		
270			474019,23	1230045,56
	349° 56' 22"	23,3		
271			474042,17	1230041,49
	31° 53' 28"	27,65		
272			474065,65	1230056,1

Название (номер) межевого знака	Дирекционные углы (град. мин. сек.)	Длина линии(м)	X координата	Y координата
	24° 41' 30"	35,98		
273			474098,34	1230071,13
	5° 52' 31"	29,8		
274			474127,98	1230074,18
	330° 44' 03"	27,14		
275			474151,66	1230060,91
	290° 40' 31"	26,45		
276			474161	1230036,16
	263° 43' 33"	79,52		
277			474152,31	1229957,12
	246° 34' 32"	40,32		
278			474136,28	1229920,12
	232° 41' 58"	52,94		
279			474104,2	1229878,01
	212° 46' 56"	43,94		
280			474067,26	1229854,22
	247° 52' 44"	24,3		
281			474058,11	1229831,71
	294° 27' 33"	55,62		
282			474081,14	1229781,08
	275° 17' 17"	37,11		
283			474084,56	1229744,13
	253° 26' 05"	86,46		
284			474059,91	1229661,26
	247° 52' 22"	108,13		
285			474019,18	1229561,09
	282° 36' 56"	43,73		
286			474028,73	1229518,42
	282° 24' 05"	52,2		
287			474039,94	1229467,44
	234° 51' 20"	106,33		
288			473978,73	1229380,49
	249° 54' 31"	30,74		
289			473968,17	1229351,62
	269° 05' 18"	45,88		
290			473967,44	1229305,75
	309° 47' 30"	47,59		
291			473997,9	1229269,18
	298° 01' 00"	46,43		

Название (номер) межевого знака	Дирекционные углы (град. мин. сек.)	Длина линии(м)	X координата	Y координата
292			474019,71	1229228,19
	273° 14' 23"	54,68		
293			474022,8	1229173,6
	304° 07' 54"	73,43		
294			474064	1229112,82
	291° 48' 05"	33,28		
295			474076,36	1229081,92
	279° 05' 25"	52,16		
296			474084,6	1229030,42
	305° 07' 28"	34,01		
297			474104,17	1229002,6
	290° 14' 00"	62,57		
298			474125,81	1228943,89
	271° 50' 51"	31,95		
299			474126,84	1228911,96
	236° 58' 22"	49,15		
300			474100,05	1228870,75
	262° 26' 02"	90,38		
301			474088,15	1228781,16
	297° 16' 44"	50,62		
302			474111,35	1228736,17
	309° 13' 25"	129,49		
303			474193,23	1228635,86
	225° 44' 19"	69,1		
304			474145	1228586,37
	236° 10' 43"	38,73		
305			474123,44	1228554,19
	267° 16' 20"	36,35		
306			474121,71	1228517,88
	274° 37' 13"	70,64		
307			474127,4	1228447,47
	268° 16' 09"	107,94		
308			474124,14	1228339,58
	274° 47' 48"	155,95		
309			474137,18	1228184,18
	286° 14' 02"	50,72		
310			474151,36	1228135,48
	272° 43' 35"	82,83		
311			474155,3	1228052,74

Название (номер межевого знака)	Дирекционные углы (град. мин. сек.)	Длина линии(м)	X координата	Y координата
	244° 56' 24"	40,18		
312			474138,28	1228016,34
	237° 31' 29"	75,88		
313			474097,54	1227952,33
	246° 28' 39"	187,39		
314			474022,75	1227780,51
	247° 25' 40"	24,02		
315			474013,53	1227758,33
	218° 22' 26"	40,69		
316			473981,63	1227733,07
	228° 02' 07"	38,06		
317			473956,18	1227704,77
	271° 01' 24"	42,56		
318			473956,94	1227662,22
	227° 09' 23"	21,24		
319			473942,5	1227646,65
	194° 28' 41"	36,48		
320			473907,18	1227637,53
	211° 01' 16"	23,94		
321			473886,66	1227625,19
	228° 50' 33"	38,09		
322			473861,59	1227596,51
	243° 42' 09"	73,72		
323			473828,93	1227530,42
	207° 25' 10"	39,59		
324			473793,79	1227512,19
	228° 30' 17"	39,56		
325			473767,58	1227482,56
	216° 32' 46"	18,76		
326			473752,51	1227471,39
	226° 09' 45"	84		
327			473694,33	1227410,8
	239° 41' 36"	44,27		
328			473671,99	1227372,58
	257° 39' 03"	107,92		
329			473648,91	1227267,16
	237° 32' 44"	99,68		
330			473595,42	1227183,05
	246° 03' 22"	75,3		

Название (номер) межевого знака	Дирекционные углы (град. мин. сек.)	Длина линии(м)	X координата	Y координата
331			473564,86	1227114,23
	241° 05' 46"	109,26		
332			473512,05	1227018,58
	261° 56' 33"	44,59		
333			473505,8	1226974,43
	265° 45' 26"	84,48		
334			473499,55	1226890,18
	272° 05' 42"	20,24		
335			473500,29	1226869,95
	284° 39' 43"	51,08		
336			473513,22	1226820,53
	281° 47' 36"	18,59		
337			473517,02	1226802,33
	265° 09' 24"	61		
338			473511,87	1226741,55
	297° 28' 28"	29,02		
339			473525,26	1226715,8
	310° 01' 53"	67,27		
340			473568,53	1226664,29
	276° 57' 11"	85,09		
341			473578,83	1226579,83
	293° 13' 35"	108,28		
342			473621,53	1226480,33
	283° 42' 37"	20,04		
343			473626,28	1226460,86
	263° 24' 48"	108,37		
344			473613,85	1226353,21
	272° 43' 32"	43,32		
345			473615,91	1226309,94
	255° 09' 03"	37,26		
346			473606,36	1226273,92
	255° 34' 04"	31,94		
347			473598,4	1226242,99
	247° 45' 24"	63,32		
348			473574,43	1226184,38
	259° 13' 39"	31,57		
349			473568,53	1226153,37
	275° 42' 34"	51,77		
350			473573,68	1226101,86



Название (номер) межевого знака	Дирекционные углы (град. мин. сек.)	Длина линии(м)	X координата	Y координата
	233° 27' 28"	34,61		
351			473553,07	1226074,05
	273° 34' 35"	33,02		
352			473555,13	1226041,09
	222° 56' 13"	60,5		
353			473510,84	1225999,88
	237° 25' 33"	44		
354			473487,15	1225962,8
	203° 57' 31"	60,88		
355			473431,52	1225938,08
	221° 59' 14"	55,43		
356			473390,32	1225901
	197° 28' 52"	58,32		
357			473334,69	1225883,48
	226° 58' 30"	42,27		
358			473305,85	1225852,58
	196° 55' 39"	49,53		
359			473258,47	1225838,16
	214° 30' 01"	40,01		
360			473225,5	1225815,5
	204° 04' 32"	53,02		
361			473177,09	1225793,87
	210° 28' 40"	40,63		
362			473142,07	1225773,26
	221° 38' 12"	63,27		
363			473094,78	1225731,22
	268° 29' 20"	101,26		
364			473092,11	1225630
	214° 59' 10"	154,24		
365			472965,74	1225541,56
	249° 30' 49"	132,86		
366			472919,24	1225417,1
	250° 15' 34"	44		
367			472904,38	1225375,69
	249° 00' 52"	481,27		
368			472732,02	1224926,34
	252° 10' 18"	120,39		
369			472695,16	1224811,73
	252° 08' 38"	1109,81		

Название (номер межевого знака)	Дирекционные углы (град. мин. сек.)	Длина линии(м)	X координата	Y координата
370			472354,86	1223755,38
	252° 37' 25"	182,12		
371			472300,47	1223581,57
	253° 30' 33"	116,43		
372			472267,42	1223469,93
	255° 57' 14"	338,32		
373			472185,31	1223141,73
	260° 15' 29"	177,11		
374			472155,34	1222967,17
	257° 32' 25"	4,5		
375			472154,37	1222962,78
	258° 22' 54"	581,8		
376			472037,2	1222392,9
	261° 47' 01"	893,7		
377			471909,48	1221508,37
	265° 09' 39"	99,7		
378			471901,07	1221409,03
	264° 46' 57"	537,96		
379			471852,15	1220873,3
	264° 57' 55"	179,81		
380			471836,37	1220694,18
	269° 31' 20"	70,77		
381			471835,78	1220623,41
	265° 04' 02"	444,83		
382			471797,53	1220180,23
	266° 03' 00"	32,52		
383			471795,29	1220147,79
	265° 22' 05"	4,33		
384			471794,94	1220143,47
	265° 37' 22"	28,56		
385			471792,76	1220114,99
	266° 40' 13"	187,16		
386			471781,89	1219928,15
	267° 32' 56"	16,84		
387			471781,17	1219911,33
	267° 26' 10"	4,02		
388			471780,99	1219907,31
	267° 24' 18"	20,32		
389			471780,07	1219887,01

Название (номер) межевого знака	Дирекционные углы (град. мин. сек.)	Длина линии(м)	X координата	Y координата
	265° 34' 15"	63,19		
390			471775,19	1219824,01
	265° 26' 49"	415,97		
391			471742,17	1219409,35
	277° 21' 10"	352,87		
392			471787,33	1219059,38
	277° 31' 39"	385,18		
393			471837,79	1218677,52
	279° 07' 39"	462,58		
394			471911,17	1218220,8
	12° 24' 48"	411,28		
395			472312,84	1218309,21
	11° 00' 08"	75,56		
396			472387,01	1218323,63
	12° 02' 14"	307,8		
397			472688,04	1218387,82
	13° 49' 07"	374,84		
398			473052,03	1218477,35
	13° 48' 25"	290,46		
399			473334,1	1218546,67
	12° 38' 08"	882,74		
400			474195,46	1218739,77
	13° 57' 34"	341,37		
401			474526,75	1218822,12
	4° 40' 29"	94,11		
402			474620,55	1218829,79
	13° 43' 57"	514,56		
403			475120,4	1218951,94
	12° 17' 20"	270,91		
404			475385,1	1219009,6
	10° 45' 20"	232,24		
405			475613,26	1219052,94
	12° 30' 09"	485,35		
406			476087,1	1219158,01
	309° 28' 21"	45,37		
407			476115,94	1219122,99
	359° 46' 06"	875,71		
408			476991,64	1219119,45
	357° 28' 49"	103,49		

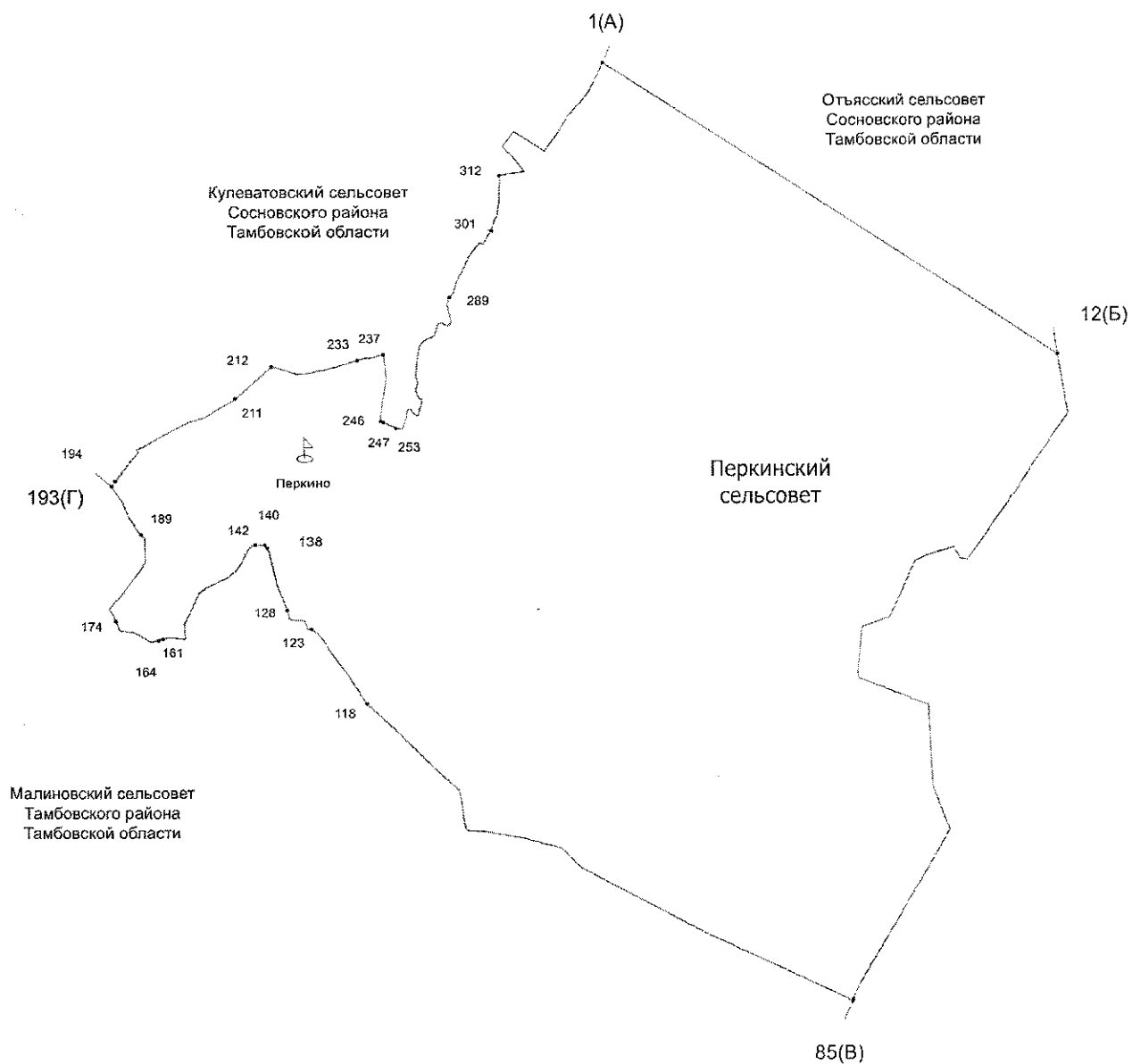
Название (номер межевого знака)	Дирекционные углы (град. мин. сек.)	Длина линии(м)	X координата	Y координата
409			477095,03	1219114,9
	0° 38' 05"	210,34		
410			477305,36	1219117,23
	359° 03' 29"	177,64		
411			477482,98	1219114,31
	359° 21' 16"	245,84		
412			477728,8	1219111,54
	0° 18' 42"	101,14		
413			477829,94	1219112,09
	0° 25' 35"	4,03		
414			477833,97	1219112,12
	89° 46' 40"	149,5		
415			477834,55	1219261,62
	88° 36' 20"	216,13		
416			477839,81	1219477,69
	86° 50' 37"	106,61		
417			477845,68	1219584,14
	88° 35' 10"	88,35		
418			477847,86	1219672,46
	90° 08' 25"	16,34		
419			477847,82	1219688,8
	88° 52' 28"	256,59		
420			477852,86	1219945,34
	135° 16' 42"	77,14		
421			477798,05	1219999,62
	87° 42' 11"	29,19		
422			477799,22	1220028,79
	39° 42' 24"	37,1		
423			477827,76	1220052,49
	144° 15' 42"	28,87		
424			477804,33	1220069,35
	167° 54' 44"	87,39		
425			477718,88	1220087,65
	140° 57' 27"	20,57		
426			477702,9	1220100,61
	8° 47' 26"	0,98		
427			477703,87	1220100,76
	0° 37' 54"	132,42		
428			477836,28	1220102,22

Название (номер) межевого знака	Дирекционные углы (град. мин. сек.)	Длина линии(м)	X координата	Y координата
	22° 18' 10"	42,24		
429			477875,36	1220118,25
	82° 09' 43"	71,57		
430			477885,12	1220189,15
	87° 12' 27"	279,14		
431			477898,72	1220467,96
	87° 18' 43"	360,79		
432			477915,64	1220828,35
	9° 27' 36"	554,4		
433			478462,5	1220919,47
	7° 22' 40"	89,71		
434			478551,47	1220930,99
	8° 03' 40"	207,66		
435			478757,08	1220960,11
	8° 28' 24"	295,96		
436			479049,81	1221003,72
	7° 20' 07"	550,29		
437			479595,6	1221073,98
	7° 30' 09"	504,94		
438			480096,22	1221139,91
	7° 20' 11"	449,28		
439			480541,82	1221197,28
	8° 06' 33"	513,4		
440			481050,09	1221269,7
	6° 46' 57"	470,96		
441			481517,75	1221325,32
	97° 59' 09"	578,35		
442			481437,4	1221898,06
	97° 36' 52"	366,54		
443			481388,83	1222261,37
	10° 06' 25"	20,46		
444			481408,97	1222264,96
	5° 31' 26"	888,75		
445			482293,59	1222350,51
	8° 17' 54"	303,2		
446			482593,62	1222394,27
	3° 30' 28"	166,54		
447			482759,85	1222404,46
	5° 22' 40"	538,51		

Название (номер) межевого знака	Дирекционные углы (град. мин. сек.)	Длина линии(м)	X координата	Y координата
448			483295,99	1222454,93
	4° 55' 57"	275,41		
449			483570,38	1222478,61
	5° 04' 58"	67,84		
450			483637,95	1222484,62
	4° 58' 52"	2,19		
451			483640,13	1222484,81
	5° 31' 58"	71,46		
452			483711,26	1222491,7
	4° 27' 06"	128,71		
453			483839,58	1222501,69
	6° 37' 40"	499,84		
454			484336,08	1222559,38
	5° 02' 31"	562,55		
455			484896,45	1222608,82
	97° 12' 38"	508,77		
1			484832,59	1223113,57

Приложение 14  
к Закону Тамбовской области «Об установлении границ  
муниципальных образований Сосновского района  
Тамбовской области и определении места нахождения  
их представительных органов и о признании  
утратившими силу отдельных положений некоторых  
законодательных актов Тамбовской области»

**Схема границ  
муниципального образования-  
Перкинский сельсовет  
Сосновского района Тамбовской области**



**Описание границ  
муниципального образования - Перкинский сельсовет  
Сосновского района Тамбовской области**

**I. Участок границы с муниципальным образованием — Отъяеский сельсовет Сосновского района Тамбовской области (от А до Б)**

Граница с муниципальным образованием - Отъяеский сельсовет проходит:  
- от т.1(А) до т.12(Б) пересекая лесной массив.

**II. Участок границы с муниципальным образованием — Кривополянский сельсовет Бондарского района Тамбовской области (от Б до В)**

Граница с муниципальным образованием — Кривополянский сельсовет проходит:  
- от т.12(Б) до т.85(В) пересекая лесной массив.

**III. Участок границы с муниципальным образованием — Малиновский сельсовет Тамбовского района Тамбовской области (от В до Г)**

Граница с муниципальным образованием — Малиновский сельсовет Тамбовского района проходит:  
- от т.85(В) до т.118 пересекая лесной массив;  
- от т.118 до т.123 по пастбищному участку;  
- от т.123 до т.128 по границе лесного участка;  
- от т.128 до т.138 по сенокосному участку;  
- от т.138 до т.140 пересекая р. Цна;  
- от т.140 до т.142 по болоту;  
- от т.142 до т.161 по меже;  
- от т.161 до т.164 пересекая автодорогу;  
- от т.164 до т.174 по пастбищному участку;  
- от т.174 до т.189 по сенокосному участку;  
- от т.189 до т.193(Г) по участку, занятому древесно-кустарниковой растительностью.

**IV. Участок границы с муниципальным образованием — Кулеватовский сельсовет Сосновского района Тамбовской области (от Г до А)**

Граница с муниципальным образованием — Кулеватовский сельсовет проходит:  
- от т.193(Г) до т.194 по участку, занятому древесно-кустарниковой растительностью;  
- от т.194 до т.211 по меже;  
- от т.211 до т.212 по сенокосному участку;  
- от т.212 до т.233 по южной стороне лесополосы;  
- от т.233 до т.237 по границе приусадебных земель н.п. Перкино;



- от т.237 до т.246 по сенокосному участку;
- от т.246 до т.247 по границе приусадебных земель н.п. Перкино;
- от т.247 до т.253 по сенокосному участку;
- от т.253 до т.289 по середине р. Цна;
- от т.289 до т.301 по границе приусадебных земель п. Семикинский лесоучасток;
- от т.301 до т.312 по границе лесного массива;
- от т.312 до т.1(А) пересекая лесной массив.

**Каталог координат**  
**характерных точек границ муниципального образования -**  
**Перкинский сельсовет Сосновского района Тамбовской области**

Название (номер) межевого знака	Дирекционные углы (град. мин. сек.)	Длина линии(м)	X координата	Y координата
1			481735,97	1260430,61
	122° 05' 53"	212,94		
2			481622,82	1260611
	121° 55' 26"	1075,3		
3			481054,21	1261523,66
	121° 35' 35"	1061,79		
4			480497,96	1262428,08
	122° 06' 36"	1077,48		
5			479925,23	1263340,74
	122° 12' 08"	1144,32		
6			479315,41	1264309,03
	122° 22' 34"	1046,5		
7			478755,04	1265192,85
	122° 07' 53"	1092,33		
8			478174,07	1266117,87
	122° 14' 38"	996,26		
9			477642,54	1266960,49
	121° 44' 34"	1143,44		
10			477040,97	1267932,89
	122° 05' 27"	1023,77		
11			476497,08	1268800,23
	121° 56' 00"	1257,14		
12			475832,14	1269867,12
	170° 24' 44"	259,19		
13			475576,57	1269910,29
	169° 35' 59"	252,71		
14			475328,01	1269955,91
	169° 59' 27"	114,38		
15			475215,37	1269975,79
	167° 54' 37"	70,47		
16			475146,46	1269990,55
	170° 43' 28"	75,19		
17			475072,25	1270002,67
	170° 25' 59"	34,18		
18			475038,55	1270008,35
	170° 51' 03"	90,5		

Название (номер межевого знака)	Дирекционные углы (град. мин. сек.)	Длина линии(м)	X координата	Y координата
19			474949,2	1270022,74
	170° 50' 37"	59,45		
20			474890,51	1270032,2
	170° 53' 51"	98,17		
21			474793,58	1270047,73
	168° 41' 30"	148,66		
22			474647,81	1270076,88
	216° 24' 23"	223,92		
23			474467,59	1269943,98
	214° 38' 18"	291,75		
24			474227,55	1269778,15
	214° 35' 58"	317,38		
25			473966,3	1269597,93
	214° 02' 43"	84,54		
26			473896,25	1269550,6
	215° 11' 28"	188,56		
27			473742,15	1269441,93
	217° 09' 28"	164,85		
28			473610,77	1269342,36
	214° 49' 16"	170,41		
29			473470,87	1269245,05
	213° 12' 48"	214,27		
30			473291,6	1269127,68
	214° 33' 28"	172,87		
31			473149,23	1269029,62
	215° 36' 24"	185,34		
32			472998,54	1268921,71
	235° 49' 47"	37,07		
33			472977,72	1268891,04
	215° 25' 55"	1071,08		
34			472105	1268270,1
	215° 44' 24"	528,28		
35			471676,21	1267961,53
	277° 44' 59"	161,44		
36			471697,98	1267801,56
	330° 39' 09"	270,39		
37			471933,67	1267669,04
	254° 31' 15"	559,64		
38			471784,31	1267129,7

Название (номер) межевого знака	Дирекционные углы (град. мин. сек.)	Длина линии(м)	X координата	Y координата
	243° 48' 01"	292,43		
39			471655,2	1266867,31
	207° 33' 20"	254,53		
40			471429,54	1266749,56
	182° 53' 24"	29,95		
41			471399,63	1266748,05
	205° 34' 05"	116,69		
42			471294,37	1266697,69
	206° 09' 53"	72,98		
43			471228,87	1266665,51
	206° 00' 44"	333,25		
44			470929,38	1266519,36
	206° 14' 14"	296,32		
45			470663,59	1266388,36
	206° 49' 03"	155,27		
46			470525,02	1266318,31
	252° 43' 36"	94,37		
47			470497	1266228,2
	249° 50' 31"	107,69		
48			470459,89	1266127,11
	250° 18' 21"	174,13		
49			470401,21	1265963,17
	250° 18' 46"	221,98		
50			470326,43	1265754,17
	186° 08' 17"	159,36		
51			470167,98	1265737,13
	185° 15' 18"	322,43		
52			469846,91	1265707,6
	185° 05' 01"	123,92		
53			469723,48	1265696,62
	185° 18' 23"	159,7		
54			469564,46	1265681,85
	186° 59' 06"	118,25		
55			469447,09	1265667,47
	175° 06' 55"	146,68		
56			469300,94	1265679,96
	110° 45' 44"	383,45		
57			469165,01	1266038,51
	110° 49' 16"	86,28		

Название (номер межевого знака)	Дирекционные углы (град. мин. сек.)	Длина линии(м)	X координата	Y координата
58			469134,34	1266119,16
	109° 55' 57"	329,85		
59			469021,89	1266429,25
	109° 59' 00"	168,4		
60			468964,34	1266587,51
	111° 19' 30"	144,7		
61			468911,72	1266722,3
	111° 02' 33"	42,19		
62			468896,57	1266761,68
	170° 56' 25"	9,59		
63			468887,1	1266763,19
	108° 50' 11"	391,65		
64			468760,65	1267133,86
	176° 46' 44"	1640,89		
65			467122,35	1267226,06
	158° 19' 16"	771,27		
66			466405,63	1267510,97
	155° 59' 50"	159,15		
67			466260,24	1267575,71
	210° 31' 40"	281,76		
68			466017,54	1267432,59
	210° 55' 52"	128,89		
69			465906,98	1267366,34
	211° 18' 45"	321,3		
70			465632,48	1267199,36
	212° 06' 14"	208,73		
71			465455,67	1267088,43
	211° 30' 53"	290,46		
72			465208,05	1266936,6
	211° 48' 06"	372,88		
73			464891,15	1266740,1
	211° 07' 59"	176,49		
74			464740,08	1266648,85
	210° 57' 40"	152,34		
75			464609,45	1266570,48
	211° 38' 25"	137,86		
76			464492,08	1266498,16
	211° 57' 13"	221,77		
77			464303,91	1266380,79

Название (номер) межевого знака	Дирекционные углы (град. мин. сек.)	Длина линии(м)	X координата	Y координата
	210° 58' 23"	367,85		
78			463988,51	1266191,48
	210° 42' 37"	220,19		
79			463799,2	1266079,03
	213° 41' 24"	247,09		
80			463593,61	1265941,97
	209° 02' 19"	251,17		
81			463374,01	1265820,05
	211° 16' 50"	317,2		
82			463102,92	1265655,35
	205° 17' 12"	136,51		
83			462979,49	1265597,04
	198° 43' 27"	141,52		
84			462845,46	1265551,61
	196° 37' 34"	35,96		
85			462811	1265541,32
	295° 54' 08"	209,16		
86			462902,37	1265353,17
	294° 55' 05"	736,44		
87			463212,65	1264685,28
	295° 37' 46"	344,52		
88			463361,67	1264374,66
	295° 24' 00"	492,01		
89			463572,71	1263930,21
	294° 03' 29"	317,98		
90			463702,34	1263639,85
	294° 34' 27"	346,16		
91			463846,3	1263325,04
	294° 12' 43"	357,83		
92			463993,05	1262998,69
	295° 03' 19"	444,71		
93			464181,38	1262595,83
	296° 27' 45"	687,68		
94			464487,82	1261980,2
	297° 05' 58"	500,07		
95			464715,62	1261535,03
	297° 07' 14"	531,94		
96			464958,11	1261061,58
	296° 25' 08"	552,06		

Название (номер) межевого знака	Дирекционные углы (град. мин. сек.)	Длина линии(м)	X координата	Y координата
97			465203,74	1260567,17
	296° 21' 20"	726,45		
98			465526,24	1259916,23
	314° 26' 31"	558,41		
99			465917,23	1259517,55
	284° 24' 33"	442,28		
100			466027,29	1259089,18
	285° 15' 01"	320,14		
101			466111,5	1258780,31
	281° 42' 36"	265,13		
102			466165,31	1258520,7
	279° 00' 27"	267,81		
103			466207,24	1258256,19
	278° 30' 37"	283,34		
104			466249,17	1257975,97
	274° 35' 51"	361,05		
105			466278,11	1257616,08
	284° 28' 44"	58,71		
106			466292,79	1257559,23
	347° 14' 56"	158,76		
107			466447,63	1257524,19
	352° 41' 10"	343,11		
108			466787,95	1257480,51
	349° 46' 13"	218,36		
109			467002,84	1257441,73
	345° 47' 17"	85,41		
110			467085,64	1257420,76
	312° 26' 42"	127,37		
111			467171,6	1257326,77
	310° 52' 43"	134		
112			467259,3	1257225,45
	310° 19' 26"	148,49		
113			467355,39	1257112,24
	314° 42' 19"	433,12		
114			467660,07	1256804,41
	313° 29' 45"	592,92		
115			468068,18	1256374,29
	315° 41' 02"	372,11		
116			468334,42	1256114,33

Название (номер) межевого знака	Дирекционные углы (град. мин. сек.)	Длина линии(м)	X координата	Y координата
	311° 49' 31"	345,36		
117			468564,73	1255856,97
	311° 49' 31"	377,18		
118			468816,26	1255575,9
	325° 47' 35"	397,77		
119			469145,22	1255352,28
	326° 10' 12"	316,94		
120			469408,5	1255175,83
	322° 03' 59"	352,4		
121			469686,45	1254959,19
	326° 21' 05"	598,59		
122			470184,75	1254627,51
	310° 13' 43"	207,42		
123			470318,71	1254469,15
	273° 58' 02"	61,72		
124			470322,98	1254407,58
	338° 07' 49"	188,38		
125			470497,8	1254337,41
	274° 05' 21"	281,45		
126			470517,87	1254056,68
	350° 07' 09"	117,95		
127			470634,07	1254036,44
	340° 39' 57"	84,42		
128			470713,73	1254008,49
	337° 44' 56"	166,11		
129			470867,47	1253945,59
	339° 50' 51"	137,9		
130			470996,93	1253898,08
	336° 12' 19"	234,27		
131			471211,29	1253803,56
	349° 00' 39"	43,07		
132			471253,57	1253795,35
	344° 58' 07"	26,95		
133			471279,6	1253788,36
	346° 11' 28"	142,41		
134			471417,89	1253754,37
	345° 57' 40"	160,52		
135			471573,62	1253715,43
	344° 12' 12"	96,8		



Название (номер) межевого знака	Дирекционные углы (град. мин. сек.)	Длина линии(м)	X координата	Y координата
136			471666,76	1253689,08
	343° 56' 39"	191,67		
137			471850,95	1253636,07
	343° 16' 01"	116,49		
138			471962,51	1253602,53
	320° 42' 02"	52,04		
139			472002,78	1253569,57
	321° 31' 06"	32,64		
140			472028,33	1253549,26
	273° 18' 08"	150,51		
141			472037	1253399
	265° 54' 41"	41,8		
142			472034,02	1253357,31
	257° 55' 58"	45,11		
143			472024,59	1253313,2
	228° 42' 57"	17,57		
144			472013	1253300
	228° 00' 04"	98,46		
145			471947,12	1253226,83
	211° 53' 08"	64,82		
146			471892,08	1253192,59
	216° 52' 16"	89,96		
147			471820,11	1253138,61
	202° 07' 06"	139,99		
148			471690,42	1253085,9
	213° 06' 21"	211,65		
149			471513,13	1252970,3
	235° 52' 05"	119,03		
150			471446,34	1252871,77
	225° 28' 46"	104,78		
151			471372,87	1252797,06
	245° 29' 28"	465,8		
152			471179,64	1252373,23
	236° 39' 26"	223,76		
153			471056,65	1252186,3
	205° 42' 10"	379,84		
154			470714,39	1252021,56
	207° 37' 49"	110,16		
155			470616,79	1251970,47

Название (номер) межевого знака	Дирекционные углы (град. мин. сек.)	Длина линии(м)	X координата	Y координата
	208° 46' 05"	189,29		
156			470450,86	1251879,37
	175° 26' 35"	95,53		
157			470355,63	1251886,96
	175° 56' 14"	222,58		
158			470133,61	1251902,73
	231° 49' 32"	11,24		
159			470126,66	1251893,89
	277° 28' 00"	315,2		
160			470167,62	1251581,36
	256° 58' 53"	152,13		
161			470133,35	1251433,14
	250° 10' 10"	35,96		
162			470121,15	1251399,31
	300° 52' 26"	24,05		
163			470133,49	1251378,67
	231° 49' 44"	41,39		
164			470107,91	1251346,13
	256° 30' 03"	77,62		
165			470089,79	1251270,65
	251° 10' 26"	8,34		
166			470087,1	1251262,76
	255° 45' 12"	64,73		
167			470071,17	1251200,02
	298° 15' 24"	100,59		
168			470118,79	1251111,42
	299° 44' 59"	171,62		
169			470203,95	1250962,42
	299° 08' 21"	132,24		
170			470268,34	1250846,92
	273° 51' 18"	54,88		
171			470272,03	1250792,16
	275° 30' 37"	238,69		
172			470294,95	1250554,57
	343° 47' 59"	30,25		
173			470324	1250546,13
	337° 04' 51"	183,55		
174			470493,06	1250474,65
	334° 04' 16"	128,87		

Название (номер) межевого знака	Дирекционные углы (град. мин. сек.)	Длина линии(м)	X координата	Y координата
175			470608,96	1250418,3
	334° 02' 23"	101,27		
176			470700,01	1250373,97
	331° 33' 13"	49,04		
177			470743,13	1250350,61
	28° 16' 51"	62,58		
178			470798,24	1250380,26
	43° 29' 32"	40,04		
179			470827,29	1250407,82
	39° 13' 26"	32,67		
180			470852,6	1250428,48
	45° 11' 43"	294,43		
181			471060,08	1250637,38
	35° 54' 19"	669,59		
182			471602,44	1251030,06
	18° 52' 54"	37,73		
183			471638,14	1251042,27
	39° 48' 01"	56,49		
184			471681,54	1251078,43
	359° 39' 04"	108,37		
185			471789,91	1251077,77
	358° 37' 15"	250,94		
186			472040,78	1251071,73
	359° 38' 23"	119,29		
187			472160,07	1251070,98
	316° 56' 06"	125,65		
188			472251,87	1250985,18
	311° 59' 14"	82,07		
189			472306,77	1250924,18
	329° 34' 25"	430,4		
190			472677,9	1250706,21
	338° 14' 03"	214,83		
191			472877,41	1250626,55
	322° 38' 40"	189,45		
192			473028	1250511,6
	328° 08' 27"	230,38		
193			473223,67	1250390
	34° 46' 16"	119,22		
194			473321,6	1250457,99

Название (номер межевого знака)	Дирекционные углы (град. мин. сек.)	Длина линии(м)	X координата	Y координата
	38° 12' 52"	550,83		
195			473754,39	1250798,74
	38° 06' 59"	221,83		
196			473928,92	1250935,67
	318° 06' 58"	36,29		
197			473955,94	1250911,44
	61° 59' 56"	77,08		
198			473992,13	1250979,5
	61° 59' 22"	52,3		
199			474016,69	1251025,67
	61° 59' 49"	177,48		
200			474100,02	1251182,37
	61° 59' 44"	49,5		
201			474123,26	1251226,07
	61° 23' 22"	0,38		
202			474123,44	1251226,4
	61° 59' 43"	744,45		
203			474472,99	1251883,68
	54° 01' 26"	4,1		
204			474475,4	1251887
	69° 53' 32"	126,3		
205			474518,82	1252005,6
	72° 17' 51"	155,62		
206			474566,14	1252153,85
	72° 46' 38"	169,95		
207			474616,46	1252316,18
	59° 29' 11"	215,88		
208			474726,07	1252502,16
	59° 24' 23"	195,36		
209			474825,5	1252670,33
	62° 50' 47"	195,89		
210			474914,9	1252844,63
	57° 29' 56"	117,23		
211			474977,89	1252943,5
	49° 10' 02"	991,46		
212			475626,16	1253693,66
	103° 03' 38"	134,17		
213			475595,84	1253824,36
	103° 00' 02"	21,87		

Название (номер) межевого знака	Дирекционные углы (град. мин. сек.)	Длина линии(м)	X координата	Y координата
214			475590,92	1253845,67
	106° 26' 01"	158,64		
215			475546,04	1253997,83
	107° 56' 51"	85,12		
216			475519,81	1254078,81
	106° 29' 35"	111,06		
217			475488,28	1254185,3
	109° 27' 22"	33,35		
218			475477,17	1254216,75
	93° 01' 11"	56,38		
219			475474,2	1254273,05
	82° 09' 11"	59,25		
220			475482,29	1254331,75
	79° 18' 09"	77,42		
221			475496,66	1254407,82
	84° 39' 26"	51,44		
222			475501,45	1254459,04
	74° 13' 17"	69,39		
223			475520,32	1254525,82
	77° 45' 49"	69,26		
224			475535	1254593,51
	78° 20' 35"	87,45		
225			475552,67	1254679,16
	82° 36' 44"	23,25		
226			475555,66	1254702,22
	75° 54' 23"	72,56		
227			475573,33	1254772,6
	76° 00' 06"	106,49		
228			475599,09	1254875,93
	77° 23' 06"	13,69		
229			475602,08	1254889,29
	75° 45' 00"	18,85		
230			475606,72	1254907,56
	67° 51' 27"	9,05		
231			475610,13	1254915,94
	73° 17' 46"	405,11		
232			475726,57	1255303,96
	71° 41' 45"	91,42		
233			475755,28	1255390,75

Название (номер) межевого знака	Дирекционные углы (град. мин. сек.)	Длина линии(м)	X координата	Y координата
	77° 20' 28"	164,27		
234			475791,28	1255551,03
	87° 56' 09"	86,63		
235			475794,4	1255637,6
	75° 49' 53"	269,96		
236			475860,48	1255899,35
	92° 12' 09"	21,86		
237			475859,64	1255921,19
	173° 54' 35"	117,16		
238			475743,14	1255933,62
	173° 24' 16"	80,79		
239			475662,88	1255942,9
	172° 24' 33"	137,17		
240			475526,91	1255961,02
	171° 34' 34"	65,4		
241			475462,22	1255970,6
	175° 37' 14"	70,59		
242			475391,84	1255975,99
	188° 53' 29"	282,61		
243			475112,63	1255932,31
	188° 16' 23"	228,99		
244			474886,02	1255899,36
	189° 11' 10"	174,26		
245			474713,99	1255871,54
	184° 44' 13"	187,09		
246			474527,54	1255856,09
	109° 54' 13"	63,54		
247			474505,91	1255915,83
	114° 53' 36"	141,95		
248			474446,16	1256044,59
	117° 02' 26"	101,87		
249			474399,85	1256135,32
	185° 05' 16"	9,25		
250			474390,64	1256134,5
	148° 12' 14"	6,97		
251			474384,72	1256138,17
	78° 17' 59"	19,58		
252			474388,69	1256157,34
	127° 01' 07"	12,32		

Название (номер) межевого знака	Дирекционные углы (град. мин. сек.)	Длина линии(м)	X координата	Y координата
253			474381,27	1256167,18
	93° 03' 58"	115,54		
254			474375,09	1256282,55
	35° 32' 16"	53,16		
255			474418,35	1256313,45
	20° 28' 41"	182,54		
256			474589,35	1256377,31
	5° 52' 52"	140,83		
257			474729,44	1256391,74
	36° 52' 12"	51,5		
258			474770,64	1256422,64
	86° 11' 09"	30,97		
259			474772,7	1256453,54
	141° 29' 44"	115,83		
260			474682,06	1256525,65
	133° 08' 00"	49,71		
261			474648,07	1256561,93
	96° 57' 54"	35,54		
262			474643,76	1256597,21
	51° 47' 35"	23,91		
263			474658,55	1256616
	28° 52' 32"	30,17		
264			474684,97	1256630,57
	14° 42' 31"	39,27		
265			474722,95	1256640,54
	10° 24' 36"	92,15		
266			474813,58	1256657,19
	11° 01' 54"	33,92		
267			474846,87	1256663,68
	21° 47' 56"	88,76		
268			474929,28	1256696,64
	339° 46' 31"	41,71		
269			474968,42	1256682,22
	306° 34' 44"	79,52		
270			475015,81	1256618,36
	336° 11' 14"	76,56		
271			475085,85	1256587,45
	346° 33' 10"	97,44		
272			475180,62	1256564,79

Название (номер) межевого знака	Дирекционные углы (град. мин. сек.)	Длина линии(м)	X координата	Y координата
	21° 48' 05"	55,47		
273			475232,12	1256585,39
	14° 02' 30"	76,45		
274			475306,29	1256603,94
	343° 08' 20"	142,08		
275			475442,26	1256562,73
	7° 35' 38"	93,53		
276			475534,97	1256575,09
	5° 09' 06"	252,36		
277			475786,31	1256597,75
	11° 58' 37"	278		
278			476058,26	1256655,44
	47° 29' 22"	167,69		
279			476171,57	1256779,05
	66° 10' 31"	173,42		
280			476241,62	1256937,69
	19° 22' 23"	198,72		
281			476429,09	1257003,61
	32° 11' 28"	65,74		
282			476484,72	1257038,63
	76° 45' 41"	71,96		
283			476501,2	1257108,68
	131° 38' 03"	74,43		
284			476451,75	1257164,31
	96° 06' 56"	58,01		
285			476445,57	1257221,99
	43° 05' 28"	87,46		
286			476509,44	1257281,74
	356° 03' 20"	59,89		
287			476569,19	1257277,62
	345° 25' 30"	319,3		
288			476878,21	1257197,27
	19° 58' 49"	144,69		
289			477014,19	1257246,71
	47° 17' 39"	109,34		
290			477088,35	1257327,06
	14° 57' 48"	247,37		
291			477327,33	1257390,93
	30° 24' 38"	219,78		



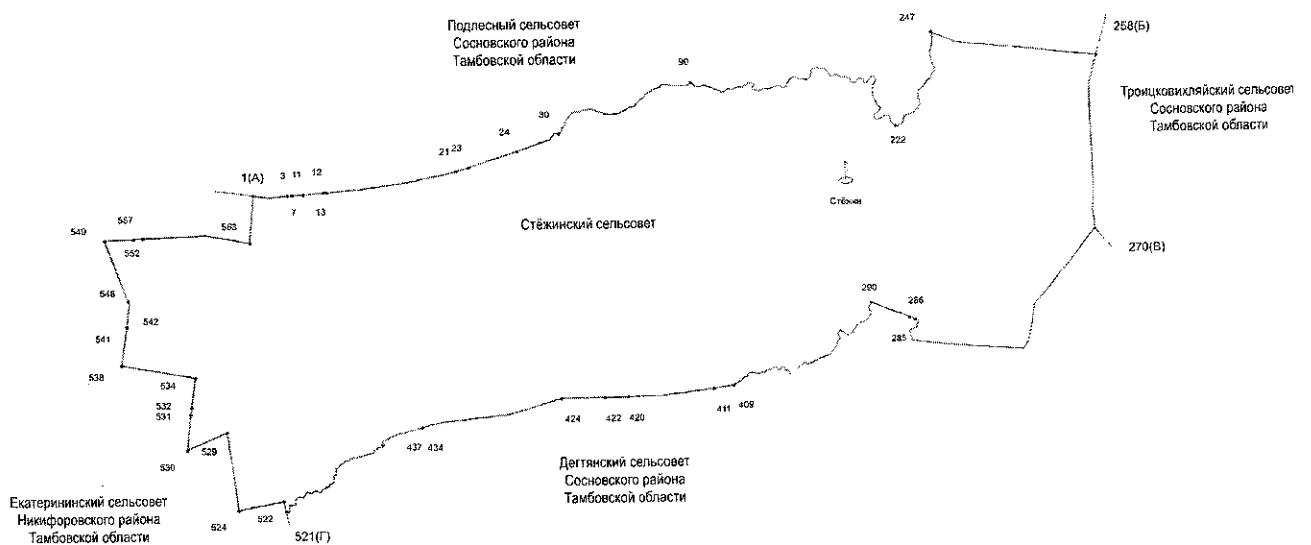
Название (номер межевого знака)	Дирекционные углы (град. мин. сек.)	Длина линии(м)	X координата	Y координата
292			477516,87	1257502,18
	25° 28' 39"	340,04		
293			477823,84	1257648,45
	34° 50' 47"	198,31		
294			477986,59	1257761,76
	43° 52' 48"	73,07		
295			478039,26	1257812,41
	39° 07' 07"	99,44		
296			478116,41	1257875,15
	119° 55' 19"	69,89		
297			478081,55	1257935,72
	29° 56' 49"	291,79		
298			478334,38	1258081,38
	308° 11' 23"	36,73		
299			478357,09	1258052,51
	40° 43' 39"	7,88		
300			478363,06	1258057,65
	98° 06' 18"	57,95		
301			478354,89	1258115,02
	14° 42' 48"	229,03		
302			478576,41	1258173,19
	35° 33' 43"	88,22		
303			478648,18	1258224,5
	9° 18' 17"	25,11		
304			478672,96	1258228,56
	8° 05' 41"	116,97		
305			478788,76	1258245,03
	8° 23' 07"	97,51		
306			478885,23	1258259,25
	8° 30' 48"	81,6		
307			478965,93	1258271,33
	4° 08' 10"	63,78		
308			479029,54	1258275,93
	359° 55' 06"	161,1		
309			479190,64	1258275,7
	3° 18' 23"	110,27		
310			479300,73	1258282,06
	358° 43' 26"	126,62		
311			479427,32	1258279,24

Название (номер) межевого знака	Дирекционные углы (град. мин. сек.)	Длина линии(м)	X координата	Y координата
	353° 38' 12"	29,95		
312			479457,09	1258275,92
	79° 30' 15"	255,54		
313			479503,64	1258527,18
	81° 23' 22"	265,43		
314			479543,38	1258789,62
	319° 58' 22"	383,32		
315			479836,9	1258543,09
	316° 44' 50"	151,89		
316			479947,53	1258439,01
	314° 39' 21"	135,35		
317			480042,66	1258342,73
	38° 37' 16"	50,98		
318			480082,49	1258374,55
	37° 48' 05"	64,95		
319			480133,81	1258414,36
	35° 57' 53"	85,32		
320			480202,87	1258464,47
	32° 10' 07"	21,94		
321			480221,44	1258476,15
	39° 53' 40"	30,51		
322			480244,85	1258495,72
	36° 26' 28"	121,58		
323			480342,66	1258567,94
	121° 27' 38"	462,84		
324			480101,1	1258962,74
	121° 55' 23"	69,97		
325			480064,1	1259022,13
	120° 25' 49"	220,06		
326			479952,64	1259211,88
	36° 33' 46"	168,96		
327			480088,35	1259312,53
	31° 59' 43"	65,64		
328			480144,02	1259347,31
	38° 40' 20"	79,17		
329			480205,83	1259396,78
	35° 39' 09"	62,69		
330			480256,77	1259433,32
	30° 45' 36"	57,84		

Название (номер) межевого знака	Дирекционные углы (град. мин. сек.)	Длина линии(м)	X координата	Y координата
331			480306,47	1259462,9
	32° 29' 26"	107,31		
332			480396,98	1259520,54
	33° 36' 59"	71,22		
333			480456,29	1259559,97
	32° 30' 50"	239,05		
334			480657,87	1259688,46
	42° 26' 40"	366,19		
335			480928,09	1259935,59
	40° 24' 53"	310,82		
336			481164,74	1260137,1
	27° 19' 50"	301,95		
337			481432,98	1260275,73
	27° 04' 29"	340,28		
1			481735,97	1260430,61

Приложение 15  
к Закону Тамбовской области «Об установлении границ  
муниципальных образований Сосновского района  
Тамбовской области и определении места нахождения  
их представительных органов и о признании  
утратившими силу отдельных положений некоторых  
законодательных актов Тамбовской области»

**Схема границ  
муниципального образования-  
Стёжинский сельсовет  
Сосновского района Тамбовской области**



**Описание границ  
муниципального образования - Стёжинский сельсовет  
Сосновского района Тамбовской области**

**I. Участок границы с муниципальным образованием - Подлесный сельсовет Сосновского района Тамбовской области (от А до Б)**

Граница с муниципальным образованием - Подлесный сельсовет проходит:

- от т.1(А) до т.3 по южной стороне лесополосы;
- от т.3 до т.7 пересекая ручей;
- от т.7 до т.11 по северной стороне полевой дороги;
- от т.11 до т.12 по юго-восточной стороне лесополосы;
- от т.12 до т.13 пересекая ручей;
- от т.13 до т.21 по юго-восточной стороне лесополосы;
- от т.21 до т.23 пересекая ручей, по пастбищному участку;
- от т.23 до т.24 по меже;
- от т.24 до т.30 по пастбищному участку;
- от т.30 до т.90 по ручью;
- от т.90 до т.222 по середине р. Узовка;
- от т.222 до т.247 по середине р. Челновая;
- от т.247 до т.258(Б) пересекая лесной массив.

**II. Участок границы с муниципальным образованием —  
Троицковихляйский сельсовет Сосновского района Тамбовской области  
(от Б до В)**

Граница с муниципальным образованием — Троицковихляйский сельсовет проходит:

- от т.258(Б) до т.270(В) пересекая лесной массив.

**III. Участок границы с муниципальным образованием —  
Дегтянский сельсовет Сосновского района Тамбовской области (от В до Г)**

Граница с муниципальным образованием — Дегтянский сельсовет проходит:

- от т.270(В) до т.285 пересекая лесной массив;
- от т.285 до т.286 пересекая р. Челновая;
- от т.286 до т.290 по сенокосному участку;
- от т.290 до т.409 по середине р. Грязнушка, пересекая автодорогу «Каспий» - Селезни-Сосновка»;
- от т.409 до т.411 по пастбищному участку;
- от т.411 до т.420 по южной стороне лесополосы;
- от т.420 до т.422 по границе лесного участка;
- от т.422 до т.424 по южной стороне лесополосы;
- от т.424 до т.434 по юго-восточной стороне лесополосы;
- от т.434 до т.437 по пастбищному участку;
- от т.437 до т.521(Г) по середине р. Мал. Ярославка.

**IV. Участок границы с муниципальным образованием —  
Екатерининский сельсовет Никифоровского района Тамбовской области  
(от Г до А)**

Граница с муниципальным образованием — Екатерининский сельсовет  
Никифоровского района проходит:

- от т.521(Г) до т.522 по меже;
- от т.522 до т.524 по северо-западной стороне лесополосы;
- от т.524 до т.529 по северо-восточной стороне лесополосы;
- от т.529 до т.530 по северо-западной стороне лесополосы;
- от т.530 до т.531 по восточной стороне полевой дороги;
- от т.531 до т.532 по пастбищному участку;
- от т.532 до т.534 по юго-восточной стороне лесополосы;
- от т.534 до т.538 по юго-западной стороне лесополосы;
- от т.538 до т.541 по восточной стороне полевой дороги;
- от т.541 до т.542 пересекая ручей;
- от т.542 до т.548 по меже;
- от т.548 до т.549 по северо-восточной стороне лесополосы;
- от т.549 до т.552 по южной стороне лесополосы;
- от т.552 до т.557 по пастбищному участку;
- от т.557 до т.563 по южной стороне полевой дороги;
- от т.563 до т.1(А) по западной стороне полевой дороги.

**Каталог координат  
характерных точек границ муниципального образования -  
Стёжинский сельсовет Сосновского района Тамбовской области**

Название (номер) межевого знака	Дирекционные углы (град. мин. сек.)	Длина линии(м)	X координата	Y координата
1			471787,33	1219059,38
	97° 21' 10"	352,87		
2			471742,17	1219409,35
	85° 26' 49"	415,97		
3			471775,19	1219824,01
	85° 34' 15"	63,19		
4			471780,07	1219887,01
	87° 24' 18"	20,32		
5			471780,99	1219907,31
	87° 26' 10"	4,02		
6			471781,17	1219911,33
	87° 32' 56"	16,84		
7			471781,89	1219928,15
	86° 40' 13"	187,16		
8			471792,76	1220114,99
	85° 37' 22"	28,56		
9			471794,94	1220143,47
	85° 22' 05"	4,33		
10			471795,29	1220147,79
	86° 03' 00"	32,52		
11			471797,53	1220180,23
	85° 04' 02"	444,83		
12			471835,78	1220623,41
	89° 31' 20"	70,77		
13			471836,37	1220694,18
	84° 57' 55"	179,81		
14			471852,15	1220873,3
	84° 46' 57"	537,96		
15			471901,07	1221409,03
	85° 09' 39"	99,7		
16			471909,48	1221508,37
	81° 47' 01"	893,7		
17			472037,2	1222392,9
	78° 22' 54"	581,8		
18			472154,37	1222962,78
	77° 32' 25"	4,5		

Название (номер) межевого знака	Дирекционные углы (град. мин. сек.)	Длина линии(м)	X координата	Y координата
19			472155,34	1222967,17
	80° 15' 29"	177,11		
20			472185,31	1223141,73
	75° 57' 14"	338,32		
21			472267,42	1223469,93
	73° 30' 33"	116,43		
22			472300,47	1223581,57
	72° 37' 25"	182,12		
23			472354,86	1223755,38
	72° 08' 38"	1109,81		
24			472695,16	1224811,73
	72° 10' 18"	120,39		
25			472732,02	1224926,34
	69° 00' 52"	481,27		
26			472904,38	1225375,69
	70° 15' 34"	44		
27			472919,24	1225417,1
	69° 30' 49"	132,86		
28			472965,74	1225541,56
	34° 59' 10"	154,24		
29			473092,11	1225630
	88° 29' 20"	101,26		
30			473094,78	1225731,22
	41° 38' 12"	63,27		
31			473142,07	1225773,26
	30° 28' 40"	40,63		
32			473177,09	1225793,87
	24° 04' 32"	53,02		
33			473225,5	1225815,5
	34° 30' 01"	40,01		
34			473258,47	1225838,16
	16° 55' 39"	49,53		
35			473305,85	1225852,58
	46° 58' 30"	42,27		
36			473334,69	1225883,48
	17° 28' 52"	58,32		
37			473390,32	1225901
	41° 59' 14"	55,43		
38			473431,52	1225938,08



Название (номер) межевого знака	Дирекционные углы (град. мин. сек.)	Длина линии(м)	X координата	Y координата
	23° 57' 31"	60,88		
39			473487,15	1225962,8
	57° 25' 33"	44		
40			473510,84	1225999,88
	42° 56' 13"	60,5		
41			473555,13	1226041,09
	93° 34' 35"	33,02		
42			473553,07	1226074,05
	53° 27' 28"	34,61		
43			473573,68	1226101,86
	95° 42' 34"	51,77		
44			473568,53	1226153,37
	79° 13' 39"	31,57		
45			473574,43	1226184,38
	67° 45' 24"	63,32		
46			473598,4	1226242,99
	75° 34' 04"	31,94		
47			473606,36	1226273,92
	75° 09' 03"	37,26		
48			473615,91	1226309,94
	92° 43' 32"	43,32		
49			473613,85	1226353,21
	83° 24' 48"	108,37		
50			473626,28	1226460,86
	103° 42' 37"	20,04		
51			473621,53	1226480,33
	113° 13' 35"	108,28		
52			473578,83	1226579,83
	96° 57' 11"	85,09		
53			473568,53	1226664,29
	130° 01' 53"	67,27		
54			473525,26	1226715,8
	117° 28' 28"	29,02		
55			473511,87	1226741,55
	85° 09' 24"	61		
56			473517,02	1226802,33
	101° 47' 36"	18,59		
57			473513,22	1226820,53
	104° 39' 43"	51,08		

Название (номер) межевого знака	Дирекционные углы (град. мин. сек.)	Длина линии(м)	X координата	Y координата
58			473500,29	1226869,95
	92° 05' 42"	20,24		
59			473499,55	1226890,18
	85° 45' 26"	84,48		
60			473505,8	1226974,43
	81° 56' 33"	44,59		
61			473512,05	1227018,58
	61° 05' 46"	109,26		
62			473564,86	1227114,23
	66° 03' 22"	75,3		
63			473595,42	1227183,05
	57° 32' 44"	99,68		
64			473648,91	1227267,16
	77° 39' 03"	107,92		
65			473671,99	1227372,58
	59° 41' 36"	44,27		
66			473694,33	1227410,8
	46° 09' 45"	84		
67			473752,51	1227471,39
	36° 32' 46"	18,76		
68			473767,58	1227482,56
	48° 30' 17"	39,56		
69			473793,79	1227512,19
	27° 25' 10"	39,59		
70			473828,93	1227530,42
	63° 42' 09"	73,72		
71			473861,59	1227596,51
	48° 50' 33"	38,09		
72			473886,66	1227625,19
	31° 01' 16"	23,94		
73			473907,18	1227637,53
	14° 28' 41"	36,48		
74			473942,5	1227646,65
	47° 09' 23"	21,24		
75			473956,94	1227662,22
	91° 01' 24"	42,56		
76			473956,18	1227704,77
	48° 02' 07"	38,06		
77			473981,63	1227733,07

Название (номер межевого знака)	Дирекционные углы (град. мин. сек.)	Длина линии(м)	X координата	Y координата
	38° 22' 26"	40,69		
78			474013,53	1227758,33
	67° 25' 40"	24,02		
79			474022,75	1227780,51
	66° 28' 39"	187,39		
80			474097,54	1227952,33
	57° 31' 29"	75,88		
81			474138,28	1228016,34
	64° 56' 24"	40,18		
82			474155,3	1228052,74
	92° 43' 35"	82,83		
83			474151,36	1228135,48
	106° 14' 02"	50,72		
84			474137,18	1228184,18
	94° 47' 48"	155,95		
85			474124,14	1228339,58
	88° 16' 09"	107,94		
86			474127,4	1228447,47
	94° 37' 13"	70,64		
87			474121,71	1228517,88
	87° 16' 20"	36,35		
88			474123,44	1228554,19
	56° 10' 43"	38,73		
89			474145	1228586,37
	45° 44' 19"	69,1		
90			474193,23	1228635,86
	129° 13' 25"	129,49		
91			474111,35	1228736,17
	117° 16' 44"	50,62		
92			474088,15	1228781,16
	82° 26' 02"	90,38		
93			474100,05	1228870,75
	56° 58' 22"	49,15		
94			474126,84	1228911,96
	91° 50' 51"	31,95		
95			474125,81	1228943,89
	110° 14' 00"	62,57		
96			474104,17	1229002,6
	125° 07' 28"	34,01		

Название (номер) межевого знака	Дирекционные углы (град. мин. сек.)	Длина линии(м)	X координата	Y координата
97			474084,6	1229030,42
	99° 05' 25"	52,16		
98			474076,36	1229081,92
	111° 48' 05"	33,28		
99			474064	1229112,82
	124° 07' 54"	73,43		
100			474022,8	1229173,6
	93° 14' 23"	54,68		
101			474019,71	1229228,19
	118° 01' 00"	46,43		
102			473997,9	1229269,18
	129° 47' 30"	47,59		
103			473967,44	1229305,75
	89° 05' 18"	45,88		
104			473968,17	1229351,62
	69° 54' 31"	30,74		
105			473978,73	1229380,49
	54° 51' 20"	106,33		
106			474039,94	1229467,44
	102° 24' 05"	52,2		
107			474028,73	1229518,42
	102° 36' 56"	43,73		
108			474019,18	1229561,09
	67° 52' 22"	108,13		
109			474059,91	1229661,26
	73° 26' 05"	86,46		
110			474084,56	1229744,13
	95° 17' 17"	37,11		
111			474081,14	1229781,08
	114° 27' 33"	55,62		
112			474058,11	1229831,71
	67° 52' 44"	24,3		
113			474067,26	1229854,22
	32° 46' 56"	43,94		
114			474104,2	1229878,01
	52° 41' 58"	52,94		
115			474136,28	1229920,12
	66° 34' 32"	40,32		
116			474152,31	1229957,12

Название (номер межевого знака)	Дирекционные углы (град. мин. сек.)	Длина линии(м)	X координата	Y координата
	83° 43' 33"	79,52		
117			474161	1230036,16
	110° 40' 31"	26,45		
118			474151,66	1230060,91
	150° 44' 03"	27,14		
119			474127,98	1230074,18
	185° 52' 31"	29,8		
120			474098,34	1230071,13
	204° 41' 30"	35,98		
121			474065,65	1230056,1
	211° 53' 28"	27,65		
122			474042,17	1230041,49
	169° 56' 22"	23,3		
123			474019,23	1230045,56
	128° 21' 49"	19,95		
124			474006,85	1230061,2
	96° 31' 42"	33,95		
125			474002,99	1230094,93
	111° 47' 14"	59,87		
126			473980,77	1230150,52
	93° 35' 42"	28,55		
127			473978,98	1230179,01
	67° 44' 41"	126,82		
128			474027,01	1230296,38
	93° 39' 35"	56,08		
129			474023,43	1230352,35
	91° 28' 52"	46,43		
130			474022,23	1230398,76
	70° 06' 30"	69,54		
131			474045,89	1230464,15
	76° 23' 29"	50,36		
132			474057,74	1230513,1
	70° 33' 27"	74,63		
133			474082,58	1230583,47
	90° 18' 40"	69,98		
134			474082,2	1230653,45
	116° 33' 17"	74,06		
135			474049,09	1230719,7
	93° 18' 38"	32,55		

Название (номер) межевого знака	Дирекционные углы (град. мин. сек.)	Длина линии(м)	X координата	Y координата
136			474047,21	1230752,2
	70° 52' 30"	34,4		
137			474058,48	1230784,7
	43° 24' 09"	46,92		
138			474092,57	1230816,94
	25° 32' 33"	112,27		
139			474193,87	1230865,35
	42° 45' 31"	78,83		
140			474251,75	1230918,87
	47° 44' 16"	40,27		
141			474278,83	1230948,67
	81° 48' 49"	40,38		
142			474284,58	1230988,64
	106° 08' 22"	37,74		
143			474274,09	1231024,89
	117° 14' 16"	62,86		
144			474245,32	1231080,78
	106° 42' 11"	43,74		
145			474232,75	1231122,67
	99° 21' 30"	35,36		
146			474227	1231157,56
	79° 30' 39"	52,02		
147			474236,47	1231208,71
	113° 04' 58"	52,64		
148			474215,83	1231257,14
	83° 45' 41"	21,81		
149			474218,2	1231278,82
	67° 14' 15"	25,35		
150			474228,01	1231302,2
	43° 46' 58"	33,28		
151			474252,04	1231325,23
	32° 36' 30"	70,51		
152			474311,44	1231363,23
	24° 41' 48"	55,14		
153			474361,54	1231386,27
	1° 43' 50"	44,7		
154			474406,22	1231387,62
	354° 06' 31"	42,87		
155			474448,86	1231383,22

Название (номер) межевого знака	Дирекционные углы (град. мин. сек.)	Длина линии(м)	X координата	Y координата
	50° 16' 08"	19,71		
156			474461,46	1231398,38
	124° 42' 02"	13,21		
157			474453,94	1231409,24
	94° 23' 19"	13,07		
158			474452,94	1231422,27
	75° 28' 30"	32,69		
159			474461,14	1231453,92
	73° 01' 18"	44,04		
160			474474	1231496,04
	87° 36' 55"	40,13		
161			474475,67	1231536,14
	106° 57' 51"	43,49		
162			474462,98	1231577,74
	99° 02' 30"	33,6		
163			474457,7	1231610,92
	92° 45' 09"	39,57		
164			474455,8	1231650,44
	112° 45' 39"	38,49		
165			474440,91	1231685,93
	133° 22' 46"	42		
166			474412,06	1231716,46
	145° 52' 25"	46,63		
167			474373,46	1231742,62
	153° 41' 45"	38,32		
168			474339,11	1231759,6
	140° 23' 14"	36,15		
169			474311,26	1231782,65
	122° 18' 45"	50,42		
170			474284,31	1231825,26
	71° 46' 57"	36,66		
171			474295,77	1231860,08
	69° 50' 25"	56		
172			474315,07	1231912,65
	93° 53' 16"	41,89		
173			474312,23	1231954,44
	122° 32' 31"	65,33		
174			474277,09	1232009,51
	93° 30' 15"	46,63		

Название (номер межевого знака)	Дирекционные углы (град. мин. сек.)	Длина линии(м)	X координата	Y координата
175			474274,24	1232056,05
	103° 48' 45"	59,64		
176			474260	1232113,97
	90° 00' 00"	40,84		
177			474260	1232154,81
	102° 52' 57"	34,09		
178			474252,4	1232188,04
	123° 21' 46"	46,62		
179			474226,76	1232226,98
	162° 04' 59"	33,94		
180			474194,47	1232237,42
	153° 26' 06"	44,59		
181			474154,59	1232257,36
	124° 12' 38"	28,71		
182			474138,45	1232281,1
	94° 23' 59"	49,54		
183			474134,65	1232330,49
	69° 22' 40"	33,39		
184			474146,41	1232361,74
	41° 38' 01"	49,61		
185			474183,49	1232394,7
	42° 52' 44"	39,36		
186			474212,33	1232421,48
	61° 55' 39"	35,02		
187			474228,81	1232452,38
	91° 44' 08"	68,02		
188			474226,75	1232520,37
	128° 39' 35"	26,38		
189			474210,27	1232540,97
	167° 47' 58"	77,98		
190			474134,05	1232557,45
	135° 00' 00"	23,32		
191			474117,56	1232573,94
	77° 26' 30"	18,99		
192			474121,69	1232592,48
	53° 07' 48"	41,2		
193			474146,41	1232625,44
	33° 52' 43"	123,87		
194			474249,25	1232694,49



Название (номер) межевого знака	Дирекционные углы (град. мин. сек.)	Длина линии(м)	X координата	Y координата
	53° 10' 07"	35,68		
195			474270,64	1232723,05
	93° 36' 36"	42,56		
196			474267,96	1232765,53
	125° 12' 36"	42,87		
197			474243,24	1232800,56
	163° 59' 03"	49,22		
198			474195,93	1232814,14
	187° 42' 44"	42,85		
199			474153,47	1232808,39
	208° 41' 25"	29,18		
200			474127,87	1232794,38
	213° 13' 20"	81,86		
201			474059,39	1232749,53
	191° 38' 19"	103,9		
202			473957,63	1232728,57
	170° 27' 24"	153,57		
203			473806,19	1232754,03
	149° 30' 45"	71,39		
204			473744,67	1232790,25
	165° 29' 44"	105,69		
205			473642,35	1232816,72
	132° 20' 55"	120,3		
206			473561,31	1232905,63
	167° 28' 16"	37,98		
207			473524,23	1232913,87
	218° 00' 15"	83,66		
208			473458,31	1232862,36
	244° 03' 17"	84,77		
209			473421,22	1232786,13
	211° 18' 21"	40,2		
210			473386,87	1232765,24
	178° 37' 26"	41,64		
211			473345,24	1232766,24
	138° 57' 12"	27,49		
212			473324,51	1232784,29
	118° 36' 15"	44,24		
213			473303,33	1232823,13
	72° 22' 37"	103,12		

Название (номер) межевого знака	Дирекционные углы (град. мин. сек.)	Длина линии(м)	X координата	Y координата
214			473334,55	1232921,41
	64° 50' 52"	72,91		
215			473365,54	1232987,41
	74° 57' 09"	79,58		
216			473386,2	1233064,26
	106° 15' 37"	51,5		
217			473371,78	1233113,7
	151° 40' 58"	30,42		
218			473345	1233128,13
	173° 49' 50"	76,67		
219			473268,77	1233136,37
	161° 34' 07"	52,12		
220			473219,32	1233152,85
	123° 41' 24"	66,85		
221			473182,24	1233208,47
	131° 10' 38"	43,8		
222			473153,4	1233241,44
	88° 24' 32"	74,19		
223			473155,46	1233315,6
	60° 31' 45"	54,43		
224			473182,24	1233362,99
	35° 05' 14"	74,96		
225			473243,58	1233406,08
	9° 14' 33"	82,74		
226			473325,25	1233419,37
	26° 41' 02"	45,27		
227			473365,7	1233439,7
	62° 32' 14"	66,79		
228			473396,5	1233498,96
	73° 10' 49"	92,55		
229			473423,28	1233587,55
	58° 37' 19"	98,93		
230			473474,79	1233672,01
	47° 43' 50"	91,88		
231			473536,59	1233740
	25° 11' 53"	77,42		
232			473606,64	1233772,96
	3° 41' 29"	63,99		
233			473670,5	1233777,08

Название (номер) межевого знака	Дирекционные углы (град. мин. сек.)	Длина линии(м)	X координата	Y координата
	346° 52' 02"	190,4		
234			473855,92	1233733,82
	24° 26' 27"	74,68		
235			473923,91	1233764,72
	41° 11' 10"	197,1		
236			474072,24	1233894,51
	45° 00' 08"	183,56		
237			474202,03	1234024,31
	35° 32' 02"	88,61		
238			474274,14	1234075,81
	28° 57' 11"	110,66		
239			474370,97	1234129,38
	355° 28' 43"	78,52		
240			474449,25	1234123,19
	337° 05' 49"	158,8		
241			474595,53	1234061,39
	345° 42' 04"	108,43		
242			474700,6	1234034,61
	357° 03' 52"	80,45		
243			474780,94	1234030,49
	14° 11' 49"	176,39		
244			474951,94	1234073,75
	4° 23' 54"	161,16		
245			475112,63	1234086,11
	0° 00' 00"	86,53		
246			475199,16	1234086,11
	323° 37' 21"	48,63		
247			475238,31	1234057,27
	124° 21' 13"	38,31		
248			475216,69	1234088,9
	111° 55' 22"	561,9		
249			475006,9	1234610,17
	96° 59' 22"	339,23		
250			474965,62	1234946,88
	95° 11' 09"	377,61		
251			474931,49	1235322,94
	96° 09' 25"	21,07		
252			474929,23	1235343,89
	96° 09' 01"	683,06		

Название (номер межевого знака)	Дирекционные углы (град. мин. сек.)	Длина линии(м)	X координата	Y координата
253			474856,05	1236023,02
	96° 22' 56"	738,3		
254			474773,98	1236756,74
	98° 02' 06"	40,85		
255			474768,27	1236797,19
	96° 15' 05"	400,86		
256			474724,62	1237195,67
	96° 02' 59"	469,01		
257			474675,19	1237662,07
	94° 09' 23"	52,57		
258			474671,38	1237714,5
	194° 23' 52"	287,59		
259			474392,82	1237642,99
	194° 56' 01"	358,09		
260			474046,82	1237550,71
	179° 58' 03"	123,18		
261			473923,64	1237550,78
	180° 43' 34"	236,73		
262			473686,93	1237547,78
	179° 00' 40"	403,85		
263			473283,14	1237554,75
	177° 51' 57"	385,89		
264			472897,52	1237569,12
	176° 28' 24"	296,36		
265			472601,72	1237587,35
	178° 41' 58"	725,21		
266			471876,7	1237603,81
	178° 00' 41"	378,08		
267			471498,85	1237616,93
	186° 52' 41"	260,78		
268			471239,95	1237585,7
	171° 57' 47"	258,06		
269			470984,42	1237621,78
	176° 17' 26"	195,83		
270			470789	1237634,45
	218° 38' 26"	748,5		
271			470204,36	1237167,06
	217° 52' 52"	341,44		
272			469934,87	1236957,41

Название (номер) межевого знака	Дирекционные углы (град. мин. сек.)	Длина линии(м)	X координата	Y координата
	219° 25' 52"	428,89		
273			469603,6	1236685
	219° 20' 32"	556,37		
274			469173,32	1236332,29
	218° 30' 02"	97,76		
275			469096,81	1236271,43
	187° 34' 23"	360,8		
276			468739,16	1236223,88
	193° 15' 58"	492,34		
277			468259,96	1236110,9
	210° 56' 06"	146,32		
278			468134,45	1236035,68
	274° 19' 21"	799,65		
279			468194,72	1235238,3
	273° 57' 17"	755,73		
280			468246,84	1234484,37
	276° 38' 14"	929,99		
281			468354,33	1233560,61
	342° 32' 32"	226,03		
282			468569,95	1233492,8
	65° 47' 57"	169,66		
283			468639,5	1233647,55
	15° 29' 52"	158,79		
284			468792,52	1233689,98
	298° 07' 58"	85		
285			468832,6	1233615,02
	288° 53' 50"	122,67		
286			468872,33	1233498,96
	293° 35' 43"	195,59		
287			468950,62	1233319,72
	291° 08' 30"	165,66		
288			469010,37	1233165,21
	290° 59' 22"	540,62		
289			469204,02	1232660,46
	289° 10' 44"	25,08		
290			469212,26	1232636,77
	204° 44' 30"	130,43		
291			469093,8	1232582,18
	176° 25' 25"	16,51		

Название (номер) межевого знака	Дирекционные углы (град. мин. сек.)	Длина линии(м)	X координата	Y координата
292			469077,32	1232583,21
	147° 43' 28"	69,44		
293			469018,61	1232620,29
	166° 33' 15"	48,73		
294			468971,22	1232631,62
	194° 55' 53"	31,98		
295			468940,32	1232623,38
	212° 00' 19"	19,43		
296			468923,84	1232613,08
	188° 36' 47"	34,39		
297			468889,84	1232607,93
	213° 41' 24"	37,14		
298			468858,94	1232587,33
	251° 09' 04"	44,63		
299			468844,52	1232545,09
	225° 00' 00"	62,64		
300			468800,23	1232500,8
	249° 26' 52"	52,81		
301			468781,69	1232451,35
	254° 27' 59"	57,73		
302			468766,23	1232395,73
	236° 39' 33"	46,85		
303			468740,48	1232356,59
	227° 23' 29"	69,99		
304			468693,1	1232305,08
	203° 11' 29"	31,39		
305			468664,25	1232292,72
	220° 36' 05"	47,48		
306			468628,2	1232261,82
	201° 22' 14"	50,88		
307			468580,82	1232243,28
	192° 15' 35"	24,25		
308			468557,12	1232238,13
	226° 55' 05"	43,73		
309			468527,25	1232206,19
	246° 22' 14"	35,98		
310			468512,83	1232173,23
	259° 30' 37"	56,58		
311			468502,53	1232117,6

Название (номер) межевого знака	Дирекционные углы (град. мин. сек.)	Длина линии(м)	X координата	Y координата
	284° 24' 00"	78,69		
312			468522,1	1232041,38
	319° 23' 52"	66,49		
313			468572,58	1231998,11
	305° 54' 35"	36,88		
314			468594,21	1231968,24
	277° 45' 55"	22,87		
315			468597,3	1231945,58
	220° 48' 54"	29,94		
316			468574,64	1231926,01
	210° 58' 03"	54,07		
317			468528,28	1231898,19
	180° 00' 00"	14,42		
318			468513,86	1231898,19
	141° 45' 21"	43,28		
319			468479,87	1231924,98
	166° 30' 15"	26,48		
320			468454,12	1231931,16
	183° 21' 56"	35,09		
321			468419,09	1231929,1
	211° 36' 27"	31,44		
322			468392,31	1231912,62
	218° 22' 54"	31,53		
323			468367,59	1231893,04
	198° 26' 06"	26,06		
324			468342,87	1231884,8
	186° 57' 05"	42,55		
325			468300,63	1231879,65
	209° 17' 29"	48,42		
326			468258,4	1231855,96
	198° 26' 06"	26,06		
327			468233,68	1231847,72
	193° 14' 00"	18		
328			468216,16	1231843,6
	231° 42' 35"	24,93		
329			468200,71	1231824,03
	218° 09' 26"	18,34		
330			468186,29	1231812,7
	229° 11' 51"	29,95		

Название (номер) межевого знака	Дирекционные углы (град. мин. сек.)	Длина линии(м)	X координата	Y координата
331			468166,72	1231790,03
	215° 13' 03"	21,43		
332			468149,21	1231777,67
	244° 39' 14"	21,65		
333			468139,94	1231758,1
	219° 48' 20"	24,13		
334			468121,4	1231742,65
	197° 55' 23"	36,82		
335			468086,37	1231731,32
	234° 46' 57"	21,43		
336			468074,01	1231713,81
	248° 11' 55"	33,28		
337			468061,65	1231682,91
	243° 26' 33"	34,56		
338			468046,2	1231652
	252° 53' 50"	28,02		
339			468037,96	1231625,22
	243° 58' 13"	49,29		
340			468016,33	1231580,93
	264° 59' 16"	58,95		
341			468011,18	1231522,21
	252° 45' 31"	31,28		
342			468001,91	1231492,34
	232° 47' 57"	107,34		
343			467937,01	1231406,84
	265° 42' 39"	41,32		
344			467933,92	1231365,64
	249° 47' 05"	20,87		
345			467926,71	1231346,06
	230° 31' 39"	45,37		
346			467897,87	1231311,04
	247° 16' 28"	48,02		
347			467879,32	1231266,75
	254° 44' 51"	58,73		
348			467863,87	1231210,09
	272° 07' 16"	27,83		
349			467864,9	1231182,28
	307° 34' 07"	16,89		
350			467875,2	1231168,89



Название (номер) межевого знака	Дирекционные углы (град. мин. сек.)	Длина линии(м)	X координата	Y координата
	315° 01' 03"	23,31		
351			467891,69	1231152,41
	276° 42' 35"	17,63		
352			467893,75	1231134,9
	219° 15' 53"	14,65		
353			467882,41	1231125,63
	227° 29' 50"	50,31		
354			467848,42	1231088,54
	241° 30' 16"	41,02		
355			467828,85	1231052,49
	253° 54' 43"	55,75		
356			467813,4	1230998,92
	228° 21' 59"	24,81		
357			467796,92	1230980,38
	213° 40' 50"	33,43		
358			467769,1	1230961,84
	217° 18' 14"	27,19		
359			467747,47	1230945,36
	216° 52' 12"	46,35		
360			467710,39	1230917,55
	208° 45' 13"	36,42		
361			467678,46	1230900,03
	164° 20' 34"	26,75		
362			467652,7	1230907,25
	225° 01' 51"	13,12		
363			467643,43	1230897,97
	268° 10' 19"	96,87		
364			467640,34	1230801,15
	333° 26' 06"	16,12		
365			467654,76	1230793,94
	348° 40' 40"	36,78		
366			467690,82	1230786,72
	323° 07' 48"	36,05		
367			467719,66	1230765,09
	304° 17' 13"	27,43		
368			467735,11	1230742,43
	279° 16' 21"	51,14		
369			467743,35	1230691,96
	338° 44' 58"	19,89		

Название (номер) межевого знака	Дирекционные углы (град. мин. сек.)	Длина линии(м)	X координата	Y координата
370			467761,89	1230684,75
	345° 03' 21"	31,99		
371			467792,8	1230676,5
	311° 25' 25"	23,35		
372			467808,25	1230658,99
	273° 10' 47"	18,57		
373			467809,28	1230640,45
	214° 22' 25"	47,43		
374			467770,13	1230613,67
	235° 37' 11"	23,71		
375			467756,74	1230594,1
	263° 39' 41"	37,32		
376			467752,62	1230557,01
	304° 59' 31"	25,15		
377			467767,04	1230536,41
	315° 00' 42"	34,97		
378			467791,77	1230511,69
	296° 33' 54"	23,03		
379			467802,07	1230491,09
	270° 00' 00"	43,27		
380			467802,07	1230447,82
	238° 14' 26"	25,44		
381			467788,68	1230426,19
	229° 38' 56"	50,16		
382			467756,2	1230387,96
	271° 56' 32"	62,56		
383			467758,32	1230325,44
	235° 17' 21"	115,36		
384			467692,63	1230230,61
	270° 00' 00"	11,13		
385			467692,63	1230219,48
	304° 41' 22"	25,13		
386			467706,93	1230198,82
	268° 36' 08"	21,73		
387			467706,4	1230177,1
	235° 10' 49"	29,69		
388			467689,45	1230152,73
	177° 31' 48"	7,66		
389			467681,8	1230153,06

Название (номер межевого знака)	Дирекционные углы (град. мин. сек.)	Длина линии(м)	X координата	Y координата
	267° 56' 59"	21,24		
390			467681,04	1230131,83
	265° 59' 05"	8,14		
391			467680,47	1230123,71
	264° 09' 14"	50,07		
392			467675,37	1230073,9
	275° 50' 20"	91,12		
393			467684,64	1229983,25
	292° 37' 12"	53,56		
394			467705,24	1229933,81
	258° 01' 38"	34,76		
395			467698,03	1229899,81
	226° 19' 32"	62,66		
396			467654,76	1229854,49
	161° 33' 54"	29,31		
397			467626,95	1229863,76
	199° 00' 54"	17,8		
398			467610,12	1229857,96
	268° 04' 11"	50,77		
399			467608,41	1229807,22
	253° 58' 37"	21,27		
400			467602,54	1229786,78
	243° 27' 02"	16,51		
401			467595,16	1229772,01
	220° 35' 05"	22,69		
402			467577,93	1229757,25
	189° 58' 46"	17,48		
403			467560,71	1229754,22
	221° 56' 42"	25,21		
404			467541,96	1229737,37
	230° 25' 35"	43,97		
405			467513,95	1229703,48
	251° 17' 08"	33,07		
406			467503,34	1229672,16
	231° 28' 59"	64,5		
407			467463,17	1229621,69
	243° 50' 51"	63,98		
408			467434,97	1229564,26
	252° 32' 01"	26,19		

Название (номер) межевого знака	Дирекционные углы (град. мин. сек.)	Длина линии(м)	X координата	Y координата
409			467427,11	1229539,28
	261° 39' 29"	348,77		
410			467376,51	1229194,2
	261° 36' 00"	137,87		
411			467356,37	1229057,81
	262° 29' 26"	466,68		
412			467295,38	1228595,13
	261° 47' 22"	157,34		
413			467272,91	1228439,4
	263° 21' 58"	192,94		
414			467250,62	1228247,75
	263° 07' 17"	295,75		
415			467215,2	1227954,13
	268° 25' 00"	266,74		
416			467207,83	1227687,49
	268° 04' 55"	152,68		
417			467202,72	1227534,9
	270° 04' 33"	52,96		
418			467202,79	1227481,94
	268° 12' 12"	226,44		
419			467195,69	1227255,61
	269° 18' 33"	62,21		
420			467194,94	1227193,4
	268° 51' 20"	145,7		
421			467192,03	1227047,73
	268° 55' 47"	374,24		
422			467185,04	1226673,56
	269° 40' 11"	714,89		
423			467180,92	1225958,68
	268° 32' 38"	243,18		
424			467174,74	1225715,58
	253° 01' 27"	613,9		
425			466995,5	1225128,43
	250° 54' 31"	170,05		
426			466939,88	1224967,73
	255° 10' 25"	434,75		
427			466828,63	1224547,45
	264° 36' 02"	678,75		
428			466764,76	1223871,71

Название (номер) межевого знака	Дирекционные углы (град. мин. сек.)	Длина линии(м)	X координата	Y координата
	261° 40' 46"	104,69		
429			466749,61	1223768,12
	264° 50' 22"	194,89		
430			466732,08	1223574,02
	263° 45' 21"	253,11		
431			466704,55	1223322,41
	263° 28' 45"	173,12		
432			466684,89	1223150,41
	256° 30' 49"	268,34		
433			466622,31	1222889,47
	255° 59' 59"	224,28		
434			466568,05	1222671,85
	255° 17' 04"	546,53		
435			466429,22	1222143,25
	242° 49' 59"	346,51		
436			466271,01	1221834,97
	159° 33' 55"	63,07		
437			466211,91	1221856,99
	216° 50' 43"	23,18		
438			466193,36	1221843,09
	189° 01' 45"	36,96		
439			466156,86	1221837,29
	254° 58' 46"	98,39		
440			466131,36	1221742,26
	233° 01' 38"	64,56		
441			466092,53	1221690,68
	214° 45' 25"	34,56		
442			466064,14	1221670,98
	200° 08' 16"	37,03		
443			466029,37	1221658,23
	257° 22' 41"	28,69		
444			466023,1	1221630,23
	270° 00' 00"	30,9		
445			466023,1	1221599,33
	248° 41' 12"	45,34		
446			466006,62	1221557,09
	276° 34' 55"	26,96		
447			466009,71	1221530,31
	234° 20' 12"	58,32		

Название (номер) межевого знака	Дирекционные углы (град. мин. сек.)	Длина линии(м)	X координата	Y координата
448			465975,71	1221482,93
	271° 19' 55"	44,31		
449			465976,74	1221438,63
	252° 29' 48"	140,41		
450			465934,51	1221304,72
	255° 34' 45"	37,22		
451			465925,24	1221268,67
	270° 00' 00"	47,39		
452			465925,24	1221221,28
	253° 12' 06"	57,02		
453			465908,76	1221166,69
	239° 44' 26"	71,56		
454			465872,7	1221104,88
	261° 30' 40"	69,77		
455			465862,4	1221035,87
	234° 48' 17"	141,18		
456			465781,03	1220920,5
	221° 36' 10"	12,41		
457			465771,75	1220912,26
	222° 12' 52"	59,8		
458			465727,46	1220872,08
	229° 36' 00"	63,57		
459			465686,26	1220823,67
	201° 21' 45"	25,45		
460			465662,56	1220814,4
	165° 31' 47"	65,95		
461			465598,7	1220830,88
	197° 52' 43"	33,55		
462			465566,77	1220820,58
	224° 59' 25"	42,25		
463			465536,89	1220790,71
	201° 02' 15"	28,69		
464			465510,11	1220780,41
	181° 16' 23"	46,36		
465			465463,76	1220779,38
	202° 56' 33"	29,09		
466			465436,97	1220768,04
	154° 12' 54"	33,17		
467			465407,1	1220782,47

Название (номер) межевого знака	Дирекционные углы (град. мин. сек.)	Длина линии(м)	X координата	Y координата
	216° 24' 12"	24,31		
468			465387,53	1220768,04
	228° 56' 43"	42,34		
469			465359,72	1220736,11
	265° 36' 05"	40,29		
470			465356,63	1220695,94
	238° 14' 26"	25,44		
471			465343,24	1220674,31
	169° 30' 44"	28,29		
472			465315,42	1220679,46
	203° 37' 46"	17,99		
473			465298,94	1220672,25
	237° 23' 27"	30,58		
474			465282,46	1220646,49
	270° 00' 00"	48,41		
475			465282,46	1220598,08
	251° 33' 54"	39,09		
476			465270,1	1220561
	232° 10' 48"	51,99		
477			465238,22	1220519,93
	231° 26' 15"	4,6		
478			465235,35	1220516,33
	208° 36' 15"	29,28		
479			465209,64	1220502,31
	220° 18' 39"	28,89		
480			465187,61	1220483,62
	263° 30' 36"	29,55		
481			465184,27	1220454,26
	282° 13' 53"	20,49		
482			465188,61	1220434,24
	297° 42' 13"	30,16		
483			465202,63	1220407,54
	284° 56' 06"	20,72		
484			465207,97	1220387,52
	268° 33' 57"	26,37		
485			465207,31	1220361,16
	251° 44' 26"	31,98		
486			465197,29	1220330,79
	229° 45' 00"	39,79		

Название (номер) межевого знака	Дирекционные углы (град. мин. сек.)	Длина линии(м)	X координата	Y координата
487			465171,58	1220300,42
	230° 57' 21"	22,35		
488			465157,5	1220283,06
	230° 10' 53"	5,64		
489			465153,89	1220278,73
	284° 01' 54"	30,27		
490			465161,23	1220249,36
	301° 23' 57"	32,05		
491			465177,93	1220222
	292° 04' 08"	26,64		
492			465187,94	1220197,31
	258° 22' 12"	23,17		
493			465183,27	1220174,62
	247° 32' 05"	27,09		
494			465172,92	1220149,59
	212° 37' 37"	35,28		
495			465143,21	1220130,57
	193° 54' 20"	36,12		
496			465108,15	1220121,89
	214° 24' 20"	29,54		
497			465083,78	1220105,2
	242° 09' 53"	40,76		
498			465064,75	1220069,16
	262° 27' 38"	17,83		
499			465062,41	1220051,48
	291° 19' 24"	14,69		
500			465067,75	1220037,8
	301° 43' 26"	21,58		
501			465079,1	1220019,44
	280° 59' 04"	22,78		
502			465083,44	1219997,08
	253° 06' 55"	19,52		
503			465077,77	1219978,4
	224° 58' 48"	20,3		
504			465063,41	1219964,05
	222° 09' 50"	23,87		
505			465045,72	1219948,03
	225° 20' 52"	36,11		
506			465020,34	1219922,34



Название (номер) межевого знака	Дирекционные углы (град. мин. сек.)	Длина линии(м)	X координата	Y координата
	205° 18' 12"	20,31		
507			465001,98	1219913,66
	176° 06' 25"	49,19		
508			464952,9	1219917
	169° 41' 55"	29,86		
509			464923,52	1219922,34
	197° 21' 58"	22,38		
510			464902,16	1219915,66
	260° 07' 06"	23,37		
511			464898,15	1219892,64
	280° 28' 44"	31,23		
512			464903,83	1219861,93
	280° 55' 49"	29,9		
513			464909,5	1219832,57
	267° 44' 26"	33,74		
514			464908,17	1219798,86
	235° 19' 49"	17,03		
515			464898,48	1219784,85
	203° 50' 11"	15,69		
516			464884,13	1219778,51
	180° 21' 22"	53,09		
517			464831,04	1219778,18
	182° 16' 04"	59,14		
518			464771,95	1219775,84
	214° 18' 02"	34,35		
519			464743,57	1219756,48
	285° 30' 06"	28,74		
520			464751,25	1219728,79
	313° 45' 27"	28,37		
521			464770,87	1219708,3
	348° 04' 31"	220,93		
522			464987,03	1219662,65
	259° 24' 33"	819,39		
523			464836,43	1218857,22
	261° 47' 37"	216,48		
524			464805,53	1218642,96
	352° 49' 53"	330,15		
525			465133,1	1218601,76
	352° 15' 07"	611,27		

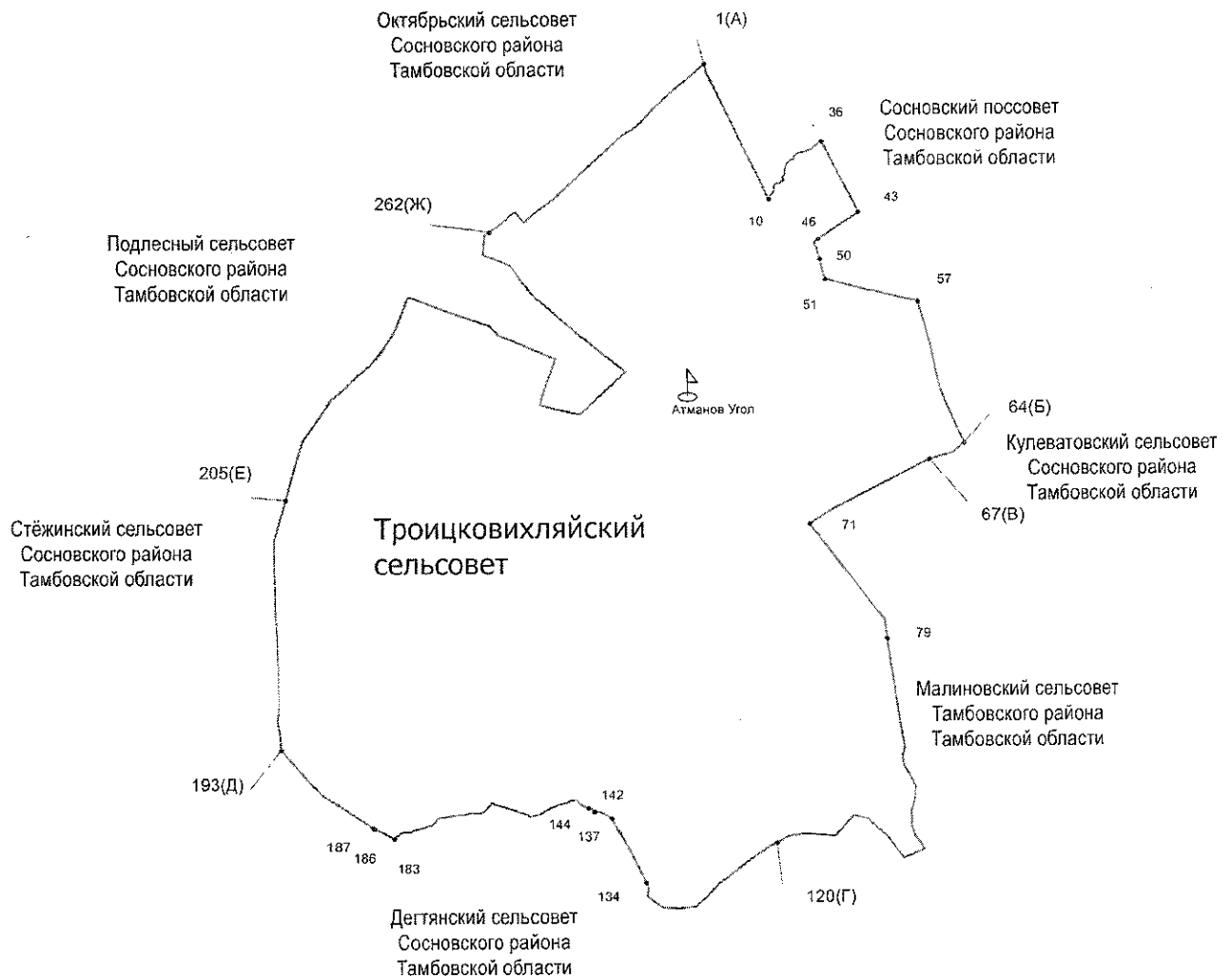
Название (номер межевого знака)	Дирекционные углы (град. мин. сек.)	Длина линии(м)	X координата	Y координата
526			465738,79	1218519,35
	351° 09' 32"	469,11		
527			466202,33	1218447,25
	356° 47' 42"	67,26		
528			466269,48	1218443,49
	350° 21' 04"	247,9		
529			466513,87	1218401,94
	246° 53' 42"	952,81		
530			466139,97	1217525,56
	6° 14' 22"	792,38		
531			466927,66	1217611,68
	10° 07' 53"	141,04		
532			467066,5	1217636,49
	4° 37' 25"	53,71		
533			467120,04	1217640,82
	7° 10' 50"	616,81		
534			467732,01	1217717,92
	312° 41' 30"	23,7		
535			467748,08	1217700,5
	280° 02' 45"	906,91		
536			467906,28	1216807,49
	277° 09' 31"	114,35		
537			467920,53	1216694,03
	280° 26' 57"	626,58		
538			468034,17	1216077,84
	14° 27' 31"	15,14		
539			468048,83	1216081,62
	8° 32' 01"	797,56		
540			468837,56	1216199,97
	12° 41' 53"	40,4		
541			468876,97	1216208,85
	1° 06' 33"	24,79		
542			468901,76	1216209,33
	7° 08' 38"	37,79		
543			468939,26	1216214,03
	6° 52' 36"	105,82		
544			469044,32	1216226,7
	8° 14' 01"	243,42		
545			469285,23	1216261,56

Название (номер) межевого знака	Дирекционные углы (град. мин. сек.)	Длина линии(м)	X координата	Y координата
	9° 42' 39"	104,93		
546			469388,66	1216279,26
	337° 40' 06"	84,27		
547			469466,61	1216247,24
	249° 16' 11"	6,16		
548			469464,43	1216241,48
	339° 29' 22"	1449,72		
549			470822,25	1215733,53
	78° 07' 36"	9,57		
550			470824,22	1215742,9
	87° 56' 50"	634,32		
551			470846,94	1216376,81
	345° 09' 36"	2,42		
552			470849,28	1216376,19
	316° 18' 04"	11,52		
553			470857,61	1216368,23
	87° 51' 48"	65,45		
554			470860,05	1216433,63
	178° 18' 24"	5,75		
555			470854,3	1216433,8
	86° 49' 51"	149,59		
556			470862,57	1216583,16
	40° 15' 45"	3,85		
557			470865,51	1216585,65
	87° 47' 35"	766,02		
558			470895,01	1217351,1
	88° 02' 13"	323,17		
559			470906,08	1217674,08
	86° 28' 42"	292,55		
560			470924,05	1217966,08
	98° 33' 10"	68,45		
561			470913,87	1218033,77
	100° 56' 44"	552,89		
562			470808,89	1218576,6
	100° 06' 46"	403,39		
563			470738,06	1218973,72
	4° 42' 58"	495,39		
564			471231,77	1219014,45
	4° 37' 25"	557,37		

Название (номер) межевого знака	Дирекционные углы (град. мин. сек.)	Длина пинии(м)	X координата	Y координата
1			471787,33	1219059,38

Приложение 16  
к Закону Тамбовской области «Об установлении границ  
муниципальных образований Сосновского района  
Тамбовской области и определении места нахождения  
их представительных органов и о признании  
утратившими силу отдельных положений некоторых  
законодательных актов Тамбовской области»

**Схема границ  
муниципального образования-  
Троицковихляйский сельсовет  
Сосновского района Тамбовской области**



**Описание границ  
муниципального образования - Троицковихляйский сельсовет  
Сосновского района Тамбовской области**

**I. Участок границы с муниципальным образованием — Сосновский поссовет Сосновского района Тамбовской области (от А до Б)**

Граница с муниципальным образованием - Сосновский поссовет проходит:

- от т.1(А) до т.10 по границе лесного участка;
- от т.10 до т.36 по середине р. Пишляйка;
- от т.36 до т.43 по меже;
- от т.43 до т.46 по юго-восточной стороне лесополосы;
- от т.46 до т.50 по границе лесного участка;
- от т.50 до т.51 по западной стороне лесополосы;
- от т.51 до т.57 по юго-западной стороне лесополосы;
- от т.57 до т.64(Б) по юго-западной стороне полевой дороги.

**II. Участок границы с муниципальным образованием — Кулеватовский сельсовет Сосновского района Тамбовской области (от Б до В)**

Граница с муниципальным образованием — Кулеватовский сельсовет проходит:

- от т.64(Б) до т.67(В) по границе лесного участка.

**III. Участок границы с муниципальным образованием — Малиновский сельсовет Тамбовского района Тамбовской области (от В до Г)**

Граница с муниципальным образованием — Малиновский сельсовет Тамбовского района проходит:

- от т.67(В) до т.71 по границе лесного участка;
- от т.71 до т.79 по северо-восточной стороне лесополосы;
- от т.79 до т.120(Г) по сенокосному участку.

**IV. Участок границы с муниципальным образованием — Дегтянский сельсовет Сосновского района Тамбовской области (от Г до Д)**

Граница с муниципальным образованием — Дегтянский сельсовет проходит:

- от т.120(Г) до т.134 по пастбищному участку;
- от т.134 до т.137 по северо-восточной стороне лесополосы;
- от т.137 до т.142 по ручью;
- от т.142 до т.144 по краю пруда;
- от т.144 до т.183 по ручью;
- от т.183 до т.186 по меже;
- от т.186 до т.187 пересекая автодорогу;
- от т.187 до т.193(Д) пересекая лесной массив.

**V. Участок границы с муниципальным образованием — Стёжинский сельсовет Сосновского района Тамбовской области (от Д до Е)**

Граница с муниципальным образованием - Стёжинский сельсовет проходит:  
- от т.193(Д) до т.205(Е) пересекая лесной массив.

**VI. Участок границы с муниципальным образованием — Подлесный сельсовет Сосновского района Тамбовской области (от Е до Ж)**

Граница с муниципальным образованием — Подлесный сельсовет проходит:  
- от т.205(Е) до т.262(Ж) пересекая лесной массив.

**VII. Участок границы с муниципальным образованием - Октябрьский сельсовет Сосновского района Тамбовской области (от Ж до А)**

Граница с муниципальным образованием - Октябрьский сельсовет проходит:  
- от т.262(Ж) до т.1(А) пересекая лесной массив.

**Каталог координат  
характерных точек границ муниципального образования -  
Троицковихляйский сельсовет Сосновского района Тамбовской области**

Название (номер) межевого знака	Дирекционные углы (град. мин. сек.)	Длина линии(м)	X координата	Y координата
1			481410,24	1244165,93
	164° 40' 56"	172,43		
2			481243,94	1244211,48
	142° 39' 56"	47,87		
3			481205,88	1244240,51
	174° 07' 13"	40,8		
4			481165,29	1244244,69
	153° 42' 09"	973,13		
5			480292,87	1244675,82
	153° 39' 48"	434,36		
6			479903,6	1244868,52
	155° 36' 50"	107,15		
7			479806,01	1244912,76
	153° 26' 06"	64,38		
8			479748,43	1244941,55
	153° 51' 40"	359,44		
9			479425,75	1245099,9
	150° 05' 01"	140,37		
10			479304,08	1245169,91
	30° 10' 25"	51,23		
11			479348,37	1245195,66
	40° 07' 48"	68,72		
12			479400,91	1245239,95
	30° 04' 07"	22,61		
13			479420,48	1245251,28
	346° 17' 46"	43,48		
14			479462,72	1245240,98
	14° 44' 37"	40,47		
15			479501,86	1245251,28
	33° 42' 10"	37,14		
16			479532,76	1245271,89
	68° 50' 19"	34,24		
17			479545,12	1245303,82
	108° 26' 06"	22,8		
18			479537,91	1245325,45
	85° 14' 11"	12,4		



Название (номер) межевого знака	Дирекционные углы (град. мин. сек.)	Длина линии(м)	X координата	Y координата
19			479538,94	1245337,81
	47° 43' 35"	30,62		
20			479559,54	1245360,47
	58° 10' 02"	35,17		
21			479578,09	1245390,35
	41° 38' 01"	12,4		
22			479587,36	1245398,59
	334° 58' 59"	34,1		
23			479618,26	1245384,17
	3° 10' 47"	18,57		
24			479636,8	1245385,2
	25° 35' 52"	54,83		
25			479686,25	1245408,89
	8° 13' 09"	93,66		
26			479778,95	1245422,28
	18° 56' 38"	72,97		
27			479847,97	1245445,97
	41° 11' 09"	32,85		
28			479872,69	1245467,6
	66° 08' 38"	58,57		
29			479896,38	1245521,17
	52° 30' 44"	38,94		
30			479920,08	1245552,07
	26° 33' 54"	55,28		
31			479969,52	1245576,79
	57° 39' 24"	73,16		
32			480008,66	1245638,6
	75° 57' 38"	135,91		
33			480041,63	1245770,45
	87° 12' 29"	42,29		
34			480043,69	1245812,69
	45° 27' 30"	91,04		
35			480107,55	1245877,58
	56° 40' 03"	136,85		
36			480182,75	1245991,92
	151° 49' 48"	108,41		
37			480087,18	1246043,1
	152° 30' 57"	49,62		
38			480043,16	1246066

Название (номер межевого знака)	Дирекционные углы (град. мин. сек.)	Длина линии(м)	X координата	Y координата
	152° 35' 50"	322,05		
39			479757,25	1246214,22
	152° 59' 03"	212,58		
40			479567,87	1246310,78
	152° 10' 23"	107,03		
41			479473,22	1246360,74
	152° 07' 31"	131,69		
42			479356,81	1246422,31
	152° 27' 09"	295,79		
43			479094,55	1246559,11
	148° 51' 40"	6,73		
44			479088,79	1246562,59
	236° 53' 18"	622,27		
45			478748,86	1246041,37
	236° 26' 26"	132,47		
46			478675,63	1245930,98
	234° 46' 29"	76,09		
47			478631,74	1245868,82
	161° 39' 10"	128,03		
48			478510,22	1245909,12
	161° 05' 57"	133,39		
49			478384,02	1245952,33
	193° 46' 07"	11,43		
50			478372,92	1245949,61
	164° 38' 50"	323,95		
51			478060,53	1246035,38
	105° 13' 27"	357,01		
52			477966,78	1246379,86
	103° 44' 37"	361,4		
53			477880,92	1246730,91
	49° 50' 34"	11,89		
54			477888,59	1246740
	104° 01' 34"	41,05		
55			477878,64	1246779,83
	103° 56' 00"	394,73		
56			477783,59	1247162,95
	104° 05' 57"	320,57		
57			477705,5	1247473,86
	161° 31' 43"	134,46		

Название (номер) межевого знака	Дирекционные углы (град. мин. сек.)	Длина линии(м)	X координата	Y координата
58			477577,97	1247516,46
	163° 22' 31"	205,52		
59			477381,04	1247575,26
	165° 09' 31"	436,55		
60			476959,05	1247687,08
	168° 31' 37"	519,75		
61			476449,69	1247790,46
	160° 40' 17"	292,55		
62			476173,63	1247887,29
	155° 34' 51"	541,06		
63			475680,97	1248110,97
	156° 47' 56"	179,71		
64			475515,79	1248181,77
	251° 03' 29"	12,51		
65			475511,73	1248169,94
	224° 26' 21"	215,23		
66			475358,06	1248019,25
	255° 13' 04"	384,72		
67			475259,9	1247647,26
	243° 17' 39"	788,12		
68			474905,71	1246943,21
	243° 04' 32"	955,6		
69			474473	1246091,19
	236° 16' 55"	380,12		
70			474261,99	1245775,01
	110° 48' 24"	2,14		
71			474261,23	1245777,01
	142° 37' 24"	701,77		
72			473703,56	1246203,02
	146° 02' 12"	11,04		
73			473694,4	1246209,19
	141° 56' 42"	318,89		
74			473443,3	1246405,76
	141° 55' 12"	269,15		
75			473231,44	1246571,76
	142° 41' 33"	200,05		
76			473072,32	1246693,01
	142° 01' 06"	395,54		
77			472760,55	1246936,43

Название (номер) межевого знака	Дирекционные углы (град. мин. сек.)	Длина линии(м)	X координата	Y координата
	172° 18' 52"	254,23		
78			472508,6	1246970,43
	171° 26' 05"	31,29		
79			472477,66	1246975,09
	171° 31' 43"	233,92		
80			472246,29	1247009,55
	170° 32' 33"	152,82		
81			472095,55	1247034,66
	171° 33' 19"	163,02		
82			471934,3	1247058,6
	171° 01' 51"	213,53		
83			471723,38	1247091,89
	170° 36' 13"	92,98		
84			471631,65	1247107,07
	171° 27' 01"	50,99		
85			471581,23	1247114,65
	162° 51' 26"	4,21		
86			471577,21	1247115,89
	170° 41' 05"	99,22		
87			471479,3	1247131,95
	171° 17' 53"	209,72		
88			471271,99	1247163,68
	170° 38' 39"	508,16		
89			470770,59	1247246,29
	201° 04' 14"	110,93		
90			470667,08	1247206,41
	172° 52' 31"	168,43		
91			470499,95	1247227,3
	146° 29' 44"	164,46		
92			470362,82	1247318,08
	153° 48' 02"	114,9		
93			470259,72	1247368,81
	153° 30' 56"	50,81		
94			470214,24	1247391,47
	157° 08' 50"	52,63		
95			470165,74	1247411,91
	184° 30' 01"	74,43		
96			470091,54	1247406,07
	186° 11' 33"	129,88		

Название (номер межевого знака)	Дирекционные углы (град. мин. сек.)	Длина линии(м)	X координата	Y координата
97			469962,42	1247392,06
	198° 41' 08"	164,06		
98			469807,01	1247339,5
	177° 19' 51"	74,73		
99			469732,36	1247342,98
	177° 19' 57"	176,19		
100			469556,36	1247351,18
	160° 30' 47"	129,53		
101			469434,25	1247394,39
	141° 46' 18"	136,85		
102			469326,75	1247479,07
	152° 41' 33"	138,74		
103			469203,47	1247542,72
	248° 35' 34"	310,77		
104			469090,04	1247253,39
	245° 45' 09"	43,9		
105			469072,01	1247213,36
	327° 42' 02"	127,88		
106			469180,1	1247145,03
	320° 38' 50"	107,57		
107			469263,28	1247076,82
	320° 58' 39"	34,29		
108			469289,92	1247055,23
	327° 38' 04"	111,6		
109			469384,18	1246995,49
	312° 09' 39"	55,39		
110			469421,36	1246954,43
	307° 54' 34"	55,22		
111			469455,29	1246910,86
	313° 05' 12"	331,85		
112			469681,98	1246668,5
	285° 26' 48"	68		
113			469700,09	1246602,96
	283° 46' 01"	170,35		
114			469740,63	1246437,5
	221° 14' 35"	177,31		
115			469607,31	1246320,61
	221° 47' 49"	255,01		
116			469417,2	1246150,65

Название (номер межевого знака)	Дирекционные углы (град. мин. сек.)	Длина линии(м)	X координата	Y координата
	275° 18' 48"	298,15		
117			469444,81	1245853,78
	272° 27' 57"	211,28		
118			469453,9	1245642,7
	262° 23' 11"	229,52		
119			469423,49	1245415,2
	240° 07' 29"	196,56		
120			469325,58	1245244,76
	244° 18' 13"	41,01		
121			469307,8	1245207,81
	238° 25' 26"	329,32		
122			469135,36	1244927,25
	233° 00' 38"	503,25		
123			468832,57	1244525,28
	240° 20' 01"	37,11		
124			468814,2	1244493,03
	232° 28' 22"	240,42		
125			468667,75	1244302,36
	222° 08' 13"	185,88		
126			468529,91	1244177,65
	218° 03' 36"	41,31		
127			468497,38	1244152,18
	229° 56' 26"	236,88		
128			468344,93	1243970,88
	264° 43' 28"	268,96		
129			468320,2	1243703,06
	272° 16' 19"	244,44		
130			468329,89	1243458,81
	304° 35' 16"	266,99		
131			468481,45	1243239,01
	300° 20' 31"	38,56		
132			468500,93	1243205,73
	10° 56' 20"	126,63		
133			468625,26	1243229,76
	331° 34' 42"	103,24		
134			468716,06	1243180,62
	332° 28' 11"	764,01		
135			469393,56	1242827,48
	330° 18' 07"	303,58		

Название (номер) межевого знака	Дирекционные углы (град. мин. сек.)	Длина линии(м)	X координата	Y координата
136			469657,26	1242677,08
	336° 56' 00"	60,46		
137			469712,89	1242653,39
	299° 20' 34"	199,7		
138			469810,75	1242479,31
	278° 07' 38"	29,14		
139			469814,87	1242450,46
	240° 48' 09"	40,12		
140			469795,3	1242415,44
	293° 29' 15"	29,16		
141			469806,92	1242388,7
	359° 50' 16"	14,13		
142			469821,05	1242388,66
	329° 51' 31"	36,92		
143			469852,98	1242370,12
	286° 28' 29"	76,27		
144			469874,61	1242296,98
	288° 52' 23"	86		
145			469902,43	1242215,6
	317° 42' 55"	52,39		
146			469941,19	1242180,35
	307° 34' 27"	19,2		
147			469952,9	1242165,13
	328° 17' 55"	41,16		
148			469987,92	1242143,5
	281° 00' 02"	37,78		
149			469995,13	1242106,41
	262° 08' 48"	60,31		
150			469986,89	1242046,67
	248° 19' 40"	86,46		
151			469954,96	1241966,32
	257° 06' 28"	87,71		
152			469935,39	1241880,82
	251° 34' 01"	91,21		
153			469906,55	1241794,29
	247° 17' 51"	61,41		
154			469882,85	1241737,64
	238° 49' 54"	195,03		
155			469781,91	1241570,76

Название (номер) межевого знака	Дирекционные углы (град. мин. сек.)	Длина линии(м)	X координата	Y координата
	251° 57' 39"	125		
156			469743,2	1241451,9
	274° 45' 03"	29,82		
157			469745,67	1241422,18
	295° 13' 29"	36,32		
158			469761,15	1241389,32
	296° 30' 14"	83,83		
159			469798,56	1241314,3
	288° 56' 36"	115,85		
160			469836,17	1241204,72
	286° 42' 23"	396,39		
161			469950,12	1240825,06
	222° 41' 40"	43,42		
162			469918,21	1240795,62
	222° 02' 55"	109,46		
163			469836,93	1240722,31
	237° 17' 01"	61,85		
164			469803,5	1240670,27
	268° 45' 15"	122,34		
165			469800,84	1240547,96
	270° 57' 19"	56,99		
166			469801,79	1240490,98
	252° 22' 24"	82,49		
167			469776,81	1240412,36
	265° 33' 49"	50,29		
168			469772,92	1240362,22
	267° 44' 27"	67,48		
169			469770,26	1240294,79
	261° 15' 22"	92,42		
170			469756,21	1240203,44
	261° 18' 38"	110,67		
171			469739,49	1240094,04
	267° 38' 55"	41,43		
172			469737,79	1240052,64
	256° 35' 39"	58,19		
173			469724,3	1239996,04
	211° 59' 29"	60,82		
174			469672,72	1239963,82
	223° 44' 55"	67,03		



Название (номер) межевого знака	Дирекционные углы (град. мин. сек.)	Длина линии(м)	X координата	Y координата
175			469624,3	1239917,47
	256° 34' 51"	57,65		
176			469610,92	1239861,39
	251° 25' 21"	143,67		
177			469565,15	1239725,21
	259° 26' 58"	80,94		
178			469550,33	1239645,64
	236° 41' 55"	62,95		
179			469515,77	1239593,03
	270° 36' 59"	105,04		
180			469516,9	1239488
	254° 38' 55"	39,09		
181			469506,55	1239450,3
	237° 26' 27"	45,52		
182			469482,05	1239411,93
	230° 01' 27"	111,51		
183			469410,41	1239326,48
	298° 44' 07"	295,59		
184			469552,52	1239067,29
	216° 33' 45"	5,59		
185			469548,03	1239063,96
	298° 36' 51"	49,65		
186			469571,81	1239020,37
	305° 18' 05"	25,65		
187			469586,63	1238999,44
	303° 04' 56"	362,92		
188			469784,73	1238695,35
	302° 51' 17"	128,02		
189			469854,18	1238587,81
	305° 33' 29"	108,49		
190			469917,27	1238499,55
	305° 34' 15"	307,87		
191			470096,36	1238249,13
	318° 24' 46"	290,06		
192			470313,31	1238056,6
	318° 24' 45"	636		
193			470789	1237634,45
	356° 17' 26"	195,83		
194			470984,42	1237621,78

Название (номер) межевого знака	Дирекционные углы (град. мин. сек.)	Длина линии(м)	X координата	Y координата
	351° 57' 47"	258,06		
195			471239,95	1237585,7
	6° 52' 41"	260,78		
196			471498,85	1237616,93
	358° 00' 41"	378,08		
197			471876,7	1237603,81
	358° 41' 58"	725,21		
198			472601,72	1237587,35
	356° 28' 24"	296,36		
199			472897,52	1237569,12
	357° 51' 57"	385,89		
200			473283,14	1237554,75
	359° 00' 40"	403,85		
201			473686,93	1237547,78
	0° 43' 34"	236,73		
202			473923,64	1237550,78
	359° 58' 03"	123,18		
203			474046,82	1237550,71
	14° 56' 01"	358,09		
204			474392,82	1237642,99
	14° 23' 52"	287,59		
205			474671,38	1237714,5
	16° 09' 07"	914,61		
206			475549,89	1237968,93
	28° 47' 07"	100,66		
207			475638,11	1238017,4
	36° 16' 13"	125,37		
208			475739,19	1238091,57
	37° 31' 46"	79,57		
209			475802,29	1238140,04
	31° 05' 20"	125,53		
210			475909,79	1238204,86
	32° 24' 43"	220,07		
211			476095,58	1238322,82
	32° 30' 22"	158,66		
212			476229,38	1238408,08
	45° 17' 37"	77,25		
213			476283,72	1238462,98
	45° 50' 36"	228,22		

Название (номер межевого знака)	Дирекционные углы (град. мин. сек.)	Длина линии(м)	X координата	Y координата
214			476442,7	1238626,71
	46° 07' 16"	225,18		
215			476598,78	1238789,02
	54° 10' 59"	70,63		
216			476640,11	1238846,29
	51° 57' 03"	174,12		
217			476747,43	1238983,41
	37° 36' 21"	130,66		
218			476850,94	1239063,14
	36° 55' 39"	35,75		
219			476879,52	1239084,62
	37° 23' 04"	179,28		
220			477021,97	1239193,47
	34° 30' 35"	162,46		
221			477155,84	1239285,51
	16° 46' 06"	7,94		
222			477163,44	1239287,8
	34° 27' 06"	39,44		
223			477195,96	1239310,11
	28° 46' 44"	148,08		
224			477325,75	1239381,4
	20° 49' 47"	193,82		
225			477506,9	1239450,32
	23° 16' 49"	332,95		
226			477812,74	1239581,91
	50° 05' 12"	7,5		
227			477817,55	1239587,66
	112° 28' 51"	164,76		
228			477754,55	1239739,9
	110° 47' 04"	310,64		
229			477644,32	1240030,32
	109° 09' 33"	499,09		
230			477480,52	1240501,77
	109° 30' 41"	332,46		
231			477369,48	1240815,14
	136° 43' 25"	138,95		
232			477268,32	1240910,39
	142° 39' 32"	57,88		
233			477222,3	1240945,5

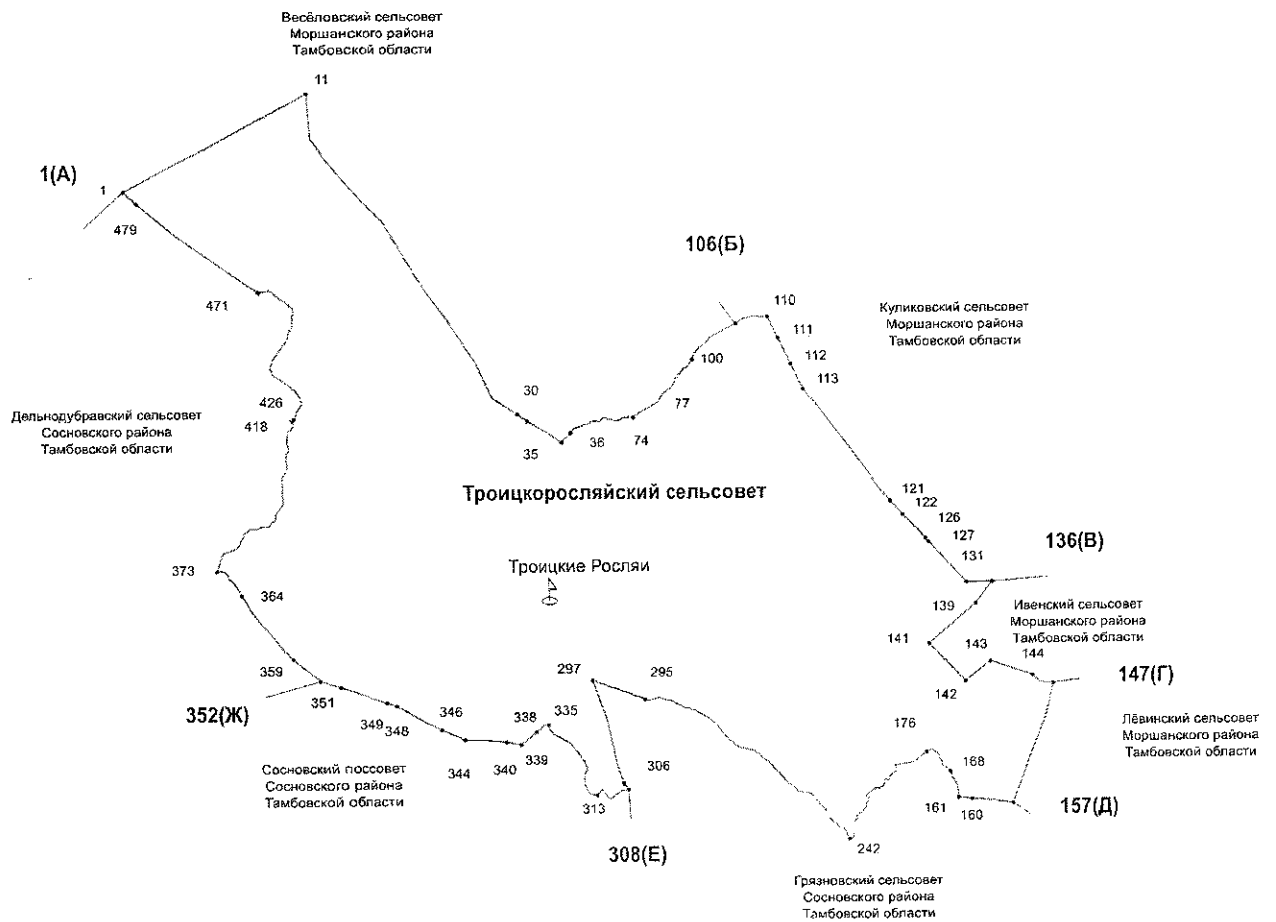
Название (номер) межевого знака	Дирекционные углы (град. мин. сек.)	Длина линии(м)	X координата	Y координата
	109° 48' 12"	172,82		
234			477163,75	1241108,1
	114° 13' 12"	307,23		
235			477037,71	1241388,29
	114° 13' 12"	202,52		
236			476954,63	1241572,98
	111° 54' 25"	153,2		
237			476897,47	1241715,12
	111° 54' 19"	63,47		
238			476873,79	1241774,01
	108° 13' 00"	58,12		
239			476855,62	1241829,22
	199° 58' 44"	346,35		
240			476530,11	1241710,88
	197° 42' 28"	337,19		
241			476208,9	1241608,32
	185° 28' 01"	76,31		
242			476132,94	1241601,05
	105° 39' 20"	33,39		
243			476123,93	1241633,2
	105° 38' 51"	166,73		
244			476078,96	1241793,75
	103° 35' 16"	410,37		
245			475982,55	1242192,63
	49° 04' 51"	48,29		
246			476014,18	1242229,12
	50° 44' 36"	93,84		
247			476073,56	1242301,78
	42° 00' 46"	74,9		
248			476129,21	1242351,91
	45° 45' 27"	144,92		
249			476230,32	1242455,73
	47° 16' 15"	596,57		
250			476635,11	1242893,95
	309° 52' 33"	362,69		
251			476867,64	1242615,61
	308° 22' 54"	30,25		
252			476886,42	1242591,9
	309° 54' 38"	733,15		

Название (номер) межевого знака	Дирекционные углы (град. мин. сек.)	Длина линии(м)	X координата	Y координата
253			477356,8	1242029,54
	311° 01' 18"	225,95		
254			477505,1	1241859,07
	312° 14' 12"	477,27		
255			477825,92	1241505,71
	311° 38' 20"	61,51		
256			477866,79	1241459,74
	325° 04' 27"	518,12		
257			478291,59	1241163,11
	293° 27' 49"	227,32		
258			478382,1	1240954,59
	291° 36' 11"	234,02		
259			478468,26	1240737,01
	4° 13' 09"	300,93		
260			478768,37	1240759,15
	54° 42' 41"	48,42		
261			478796,34	1240798,67
	66° 25' 24"	36,8		
262			478811,06	1240832,4
	56° 53' 34"	140,99		
263			478888,07	1240950,5
	50° 16' 16"	281,71		
264			479068,13	1241167,16
	50° 08' 38"	94,17		
265			479128,48	1241239,45
	140° 17' 26"	222,54		
266			478957,28	1241381,63
	44° 03' 51"	200,47		
267			479101,33	1241521,05
	53° 24' 35"	121,26		
268			479173,61	1241618,41
	53° 17' 07"	232,05		
269			479312,34	1241804,43
	50° 57' 45"	90,26		
270			479369,19	1241874,54
	47° 02' 10"	594,3		
271			479774,23	1242309,44
	46° 50' 42"	710,07		
272			480259,9	1242827,44

Название (номер) межевого знака	Дирекционные углы (град. мин. сек.)	Длина линии(м)	X координата	Y координата
	49° 26' 04"	27,89		
273			480278,04	1242848,63
	55° 55' 23"	79,3		
274			480322,47	1242914,31
	57° 47' 57"	150,91		
275			480402,89	1243042,01
	46° 50' 02"	607,16		
276			480818,26	1243484,86
	36° 53' 01"	49,83		
277			480858,12	1243514,77
	51° 33' 32"	129,26		
278			480938,48	1243616,01
	49° 28' 50"	312,45		
279			481141,48	1243853,53
	49° 24' 35"	377,7		
280			481387,23	1244140,35
	48° 01' 40"	34,41		
1			481410,24	1244165,93

Приложение 17  
к Закону Тамбовской области «Об установлении границ  
муниципальных образований Сосновского района  
Тамбовской области и определении места нахождения  
их представительных органов и о признании  
утратившими силу отдельных положений некоторых  
законодательных актов Тамбовской области»

**Схема границ  
муниципального образования-  
Троицкоросляйский сельсовет  
Сосновского района Тамбовской области**



**Описание границ  
муниципального образования - Троицкоросляйский сельсовет  
Сосновского района Тамбовской области**

**I. Участок границы с муниципальным образованием — Весёловский сельсовет Моршанского района Тамбовской области (от А до Б)**

Граница с муниципальным образованием — Весёловский сельсовет Моршанского района проходит:

- от т.1(А) до т.11 по юго-восточной стороне лесополосы;
- от т.11 до т.13 по западной стороне полевой дороги;
- от т.13 до т.30 по северо-восточной стороне лесополосы;
- от т.30 до т.31 по болоту;
- от т.31 до т.35 по северо-восточной стороне лесополосы;
- от т.35 до т.36 по юго-восточной стороне лесополосы;
- от т.36 до т.74 по ручью;
- от т.74 до т.77 по середине пруда;
- от т.77 до т.100 по ручью;
- от т.100 до т.106(Б) по середине пруда.

**II. Участок границы с муниципальным образованием — Куликовский сельсовет Моршанского района Тамбовской области (от Б до В)**

Граница с муниципальным образованием — Куликовский сельсовет Моршанского района проходит:

- от т.106(Б) до т.110 по середине пруда;
- от т.110 до т.111 по пастбищному участку;
- от т.111 до т.112 по юго-западной стороне лесополосы;
- от т.112 до т.113 по юго-западной стороне полевой дороги;
- от т.113 до т.121 по юго-западной стороне лесополосы;
- от т.121 до т.122 пересекая пастбищный участок;
- от т.122 до т.126 по меже;
- от т.126 до т.127 пересекая пастбищный участок;
- от т.127 до т.131 по юго-западной стороне полевой дороги до ручья;
- от т.131 до т.136(В) по меже.

**III. Участок границы с муниципальным образованием — Ивенский сельсовет Моршанского района Тамбовской области (от В до Г)**

Граница с муниципальным образованием — Ивенский сельсовет Моршанского района проходит:

- от т.136(В) до т.139 по меже, пересекая балку;
- от т.139 до т.141 по юго-восточной стороне лесополосы;
- от т.141 до т.142 по юго-западной стороне полевой дороги;
- от т.142 до т.143 по северо-западной стороне полевой дороги;
- от т.143 до т.144 по северо-восточной стороне полевой дороги;



- от т.144 до т.147(Г) по меже.

**IV. Участок границы с муниципальным образованием — Лёвинский сельсовет Моршанского района Тамбовской области (от Г до Д)**

Граница с муниципальным образованием — Лёвинский сельсовет Моршанского района проходит:

- от т.147(Г) до т.157(Д) по северо-западной стороне лесополосы.

**V. Участок границы с муниципальным образованием — Грязновский сельсовет Сосновского района Тамбовской области (от Д до Е)**

Граница с муниципальным образованием — Грязновский сельсовет проходит:

- от т.157(Д) до т.160 по южной стороне лесополосы;

- от т.160 до т.161 по пастбищному участку;

- от т.161 до т.168 по ручью;

- от т.168 до т.176 по середине пруда;

- от т.176 до т.242 по середине р. Грязнушка;

- от т.242 до т.295 по ручью;

- от т.295 до т.297 по юго-западной стороне полевой дороги;

- от т.297 до т.306 по западной стороне лесополосы;

- от т.306 до т.308(Е) по пастбищному участку.

**VI. Участок границы с муниципальным образованием — Сосновский поссовет Сосновского района Тамбовской области (от Е до Ж)**

Граница с муниципальным образованием — Сосновский поссовет проходит:

- от т.308(Е) до т.313 по пастбищному участку;

- от т.313 до т.335 по ручью;

- от т.335 до т.338 по болоту;

- от т.338 до т.339 по середине пруда;

- от т.339 до т.340 по пастбищному участку;

- от т.340 до т.344 по северной стороне лесополосы;

- от т.344 до т.346 по северо-восточной стороне лесополосы;

- от т.346 до т.348 пересекая автодорогу, по юго-западной стороне лесополосы;

- от т.348 до т.349 по пастбищному участку;

- от т.349 до т.351 по юго-западной стороне лесополосы;

- от т.351 до т.352(Ж) по меже.

**VII. Участок границы с муниципальным образованием — Дельнодубравский сельсовет Сосновского района Тамбовской области (от Ж до А)**

Граница с муниципальным образованием — Дельнодубравский сельсовет проходит:

- от т.352(Ж) до т.359 по юго-западной стороне полевой дороги;

- от т.359 до т.364 по северо-восточной стороне лесополосы;

- от т.364 до т.373 по границе приусадебных земель н.п. Дельная Дубрава;
- от т.373 до т.418 по середине р. Ламка;
- от т.418 до т.426 по основанию плотины;
- от т.426 до т.471 по ручью;
- от т.471 до т.479 по юго-западной стороне лесополосы;
- от т.479 до т.1(А) по юго-западной стороне полевой дороги.

**Каталог координат  
характерных точек границ муниципального образования -  
Троицкоросляйский сельсовет Сосновского района Тамбовской области**

Название (номер) межевого знака	Дирекционные углы (град. мин. сек.)	Длина линии(м)	X координата	Y координата
1			509786,83	1236335,92
	62° 28' 49"	1161,51		
2			510323,51	1237366,01
	63° 34' 58"	537,15		
3			510562,49	1237847,07
	62° 27' 24"	458,89		
4			510774,69	1238253,95
	62° 02' 42"	824,61		
5			511161,25	1238982,34
	70° 49' 52"	34,81		
6			511172,68	1239015,22
	62° 21' 56"	403,06		
7			511359,63	1239372,3
	62° 55' 16"	207,92		
8			511454,28	1239557,43
	61° 53' 34"	254,22		
9			511574,05	1239781,67
	61° 10' 43"	95,19		
10			511619,94	1239865,07
	65° 49' 21"	33,82		
11			511633,79	1239895,92
	175° 41' 25"	658,03		
12			510977,62	1239945,37
	175° 41' 23"	205,57		
13			510772,63	1239960,82
	144° 15' 09"	588,91		
14			510294,67	1240304,87
	143° 11' 07"	224,44		
15			510114,99	1240439,36
	143° 12' 33"	296,98		
16			509877,16	1240617,22
	145° 41' 56"	24,19		
17			509857,18	1240630,85
	141° 45' 58"	313,29		
18			509611,09	1240824,74
	134° 49' 05"	303,05		

Название (номер) межевого знака	Дирекционные углы (град. мин. сек.)	Длина линии(м)	X координата	Y координата
19			509397,48	1241039,71
	134° 49' 10"	296,05		
20			509188,8	1241249,71
	150° 01' 33"	638,96		
21			508635,3	1241568,94
	149° 53' 05"	294,73		
22			508380,35	1241716,82
	148° 06' 33"	40,28		
23			508346,15	1241738,1
	149° 00' 47"	321,81		
24			508070,27	1241903,78
	144° 38' 28"	1035,09		
25			507226,11	1242502,78
	145° 34' 32"	891,37		
26			506490,84	1243006,69
	155° 39' 01"	488,35		
27			506045,93	1243208,04
	150° 17' 11"	15,88		
28			506032,14	1243215,91
	155° 04' 26"	193,1		
29			505857,03	1243297,29
	122° 57' 04"	575,72		
30			505543,88	1243780,4
	125° 33' 57"	235,54		
31			505406,88	1243972
	116° 57' 26"	18,95		
32			505398,29	1243988,89
	119° 35' 53"	24,68		
33			505386,1	1244010,35
	119° 49' 50"	403,45		
34			505185,41	1244360,34
	121° 55' 51"	335		
35			505008,23	1244644,65
	42° 05' 01"	259,48		
36			505200,81	1244818,56
	42° 13' 30"	60,9		
37			505245,91	1244859,49
	96° 00' 53"	10,5		
38			505244,81	1244869,93

Название (номер) межевого знака	Дирекционные углы (град. мин. сек.)	Длина линии(м)	X координата	Y координата
	44° 58' 20"	14,63		
39			505255,16	1244880,27
	53° 58' 45"	38,46		
40			505277,78	1244911,38
	63° 07' 31"	19,02		
41			505286,38	1244928,35
	71° 09' 24"	25,3		
42			505294,55	1244952,29
	81° 13' 04"	46,96		
43			505301,72	1244998,7
	70° 03' 26"	18,15		
44			505307,91	1245015,76
	58° 59' 44"	41,14		
45			505329,1	1245051,02
	74° 41' 22"	27,15		
46			505336,27	1245077,21
	81° 42' 36"	47,09		
47			505343,06	1245123,81
	63° 59' 44"	48,9		
48			505364,5	1245167,76
	65° 56' 55"	60,26		
49			505389,06	1245222,79
	76° 17' 46"	31,78		
50			505396,59	1245253,67
	88° 01' 57"	34,66		
51			505397,78	1245288,31
	91° 13' 48"	31,68		
52			505397,1	1245319,98
	101° 03' 27"	36,97		
53			505390,01	1245356,26
	77° 28' 47"	21,54		
54			505394,68	1245377,29
	46° 39' 24"	24,21		
55			505411,3	1245394,9
	30° 58' 03"	26,39		
56			505433,93	1245408,48
	45° 46' 58"	26,4		
57			505452,34	1245427,4
	69° 03' 52"	22,61		

Название (номер) межевого знака	Дирекционные углы (град. мин. сек.)	Длина линии(м)	X координата	Y координата
58			505460,42	1245448,52
	86° 18' 29"	28,11		
59			505462,23	1245476,57
	99° 32' 23"	21,9		
60			505458,6	1245498,17
	132° 16' 18"	36,39		
61			505434,12	1245525,1
	111° 59' 04"	18,03		
62			505427,37	1245541,82
	89° 18' 01"	69,6		
63			505428,22	1245611,41
	103° 36' 10"	29,17		
64			505421,36	1245639,76
	114° 59' 30"	38,44		
65			505405,12	1245674,6
	98° 35' 17"	21,23		
66			505401,95	1245695,59
	81° 31' 00"	37,62		
67			505407,5	1245732,8
	71° 33' 32"	28,8		
68			505416,61	1245760,12
	64° 37' 10"	34,18		
69			505431,26	1245791
	59° 52' 39"	50,81		
70			505456,76	1245834,95
	61° 40' 51"	25,13		
71			505468,68	1245857,07
	93° 52' 43"	60,91		
72			505464,56	1245917,84
	66° 48' 31"	31,39		
73			505476,92	1245946,69
	100° 54' 40"	87,06		
74			505460,44	1246032,18
	49° 34' 25"	146,14		
75			505555,21	1246143,43
	62° 40' 40"	383,77		
76			505731,36	1246484,39
	36° 06' 18"	230,76		
77			505917,8	1246620,37

Название (номер) межевого знака	Дирекционные углы (град. мин. сек.)	Длина линии(м)	X координата	Y координата
	55° 26' 35"	11		
78			505924,04	1246629,43
	43° 44' 11"	44,25		
79			505956,01	1246660,02
	54° 22' 49"	36,57		
80			505977,31	1246689,75
	60° 18' 08"	52,78		
81			506003,46	1246735,6
	59° 02' 55"	39,59		
82			506023,82	1246769,55
	42° 15' 13"	34,38		
83			506049,27	1246792,67
	35° 22' 22"	67,06		
84			506103,95	1246831,49
	25° 25' 27"	60,42		
85			506158,52	1246857,43
	329° 38' 51"	6,43		
86			506164,07	1246854,18
	31° 32' 14"	45,41		
87			506202,77	1246877,93
	46° 56' 39"	35,43		
88			506226,96	1246903,82
	30° 21' 37"	43,65		
89			506264,62	1246925,88
	44° 54' 03"	20,43		
90			506279,09	1246940,3
	100° 08' 44"	5,79		
91			506278,07	1246946
	71° 37' 46"	25,29		
92			506286,04	1246970
	41° 03' 10"	33,18		
93			506311,06	1246991,79
	28° 08' 40"	55,82		
94			506360,28	1247018,12
	43° 15' 51"	16,11		
95			506372,01	1247029,16
	59° 21' 34"	30,39		
96			506387,5	1247055,31
	53° 10' 52"	49,39		

Название (номер) межевого знака	Дирекционные углы (град. мин. сек.)	Длина линии(м)	X координата	Y координата
97			506417,1	1247094,85
	44° 33' 16"	37,27		
98			506443,66	1247121
	33° 34' 40"	46,74		
99			506482,6	1247146,85
	32° 30' 46"	90,03		
100			506558,52	1247195,24
	15° 54' 26"	119,96		
101			506673,89	1247228,12
	56° 18' 29"	81,72		
102			506719,22	1247296,11
	34° 22' 49"	47,42		
103			506758,36	1247322,89
	57° 00' 05"	189,14		
104			506861,37	1247481,52
	35° 26' 04"	131,48		
105			506968,5	1247557,75
	62° 57' 27"	552,82		
106			507219,84	1248050,13
	57° 10' 21"	152,02		
107			507302,25	1248177,87
	76° 34' 11"	212,86		
108			507351,69	1248384,91
	92° 21' 58"	227,44		
109			507342,3	1248612,16
	77° 01' 10"	51,87		
110			507353,95	1248662,7
	153° 58' 59"	458,71		
111			506941,72	1248863,91
	154° 19' 11"	537,21		
112			506457,57	1249096,71
	153° 34' 59"	534,84		
113			505978,58	1249334,66
	140° 13' 01"	382,3		
114			505684,79	1249579,29
	141° 37' 10"	359,09		
115			505403,3	1249802,24
	141° 27' 26"	171,21		
116			505269,39	1249908,92



Название (номер) межевого знака	Дирекционные углы (град. мин. сек.)	Длина линии(м)	X координата	Y координата
	142° 18' 25"	430,04		
117			504929,1	1250171,86
	143° 06' 43"	278,67		
118			504706,22	1250339,13
	144° 16' 28"	317,88		
119			504448,16	1250524,74
	144° 48' 19"	448,02		
120			504082,04	1250782,96
	138° 24' 36"	317,42		
121			503844,64	1250993,66
	136° 46' 42"	366,84		
122			503577,32	1251244,88
	137° 30' 45"	75,33		
123			503521,77	1251295,76
	137° 03' 00"	104,57		
124			503445,23	1251367,01
	135° 47' 58"	241,23		
125			503272,29	1251535,19
	136° 46' 40"	201,25		
126			503125,64	1251673,01
	141° 57' 33"	80,25		
127			503062,44	1251722,46
	136° 42' 22"	944,54		
128			502374,96	1252370,17
	137° 18' 02"	29,42		
129			502353,34	1252390,12
	136° 44' 48"	44,77		
130			502320,73	1252420,8
	136° 35' 43"	57,91		
131			502278,66	1252460,59
	86° 17' 23"	2,94		
132			502278,85	1252463,52
	89° 20' 42"	23,62		
133			502279,12	1252487,14
	111° 48' 05"	1,24		
134			502278,66	1252488,29
	89° 31' 00"	417,24		
135			502282,18	1252905,52
	86° 06' 13"	53,71		

Название (номер) межевого знака	Дирекционные углы (град. мин. сек.)	Длина линии(м)	X координата	Y координата
136			502285,83	1252959,11
	218° 19' 51"	326,04		
137			502030,07	1252756,9
	217° 41' 24"	120,32		
138			501934,86	1252683,34
	210° 33' 46"	86,73		
139			501860,18	1252639,24
	230° 48' 24"	1152,98		
140			501131,57	1251745,66
	220° 51' 28"	29,56		
141			501109,21	1251726,32
	135° 18' 04"	1016,05		
142			500386,99	1252440,99
	51° 24' 22"	614,74		
143			500770,46	1252921,46
	108° 48' 26"	866,5		
144			500491,11	1253741,7
	136° 03' 21"	174,2		
145			500365,68	1253862,59
	96° 04' 16"	143,72		
146			500350,48	1254005,5
	96° 03' 10"	138,27		
147			500335,9	1254143
	190° 35' 23"	118,41		
148			500219,51	1254121,24
	193° 48' 22"	255,33		
149			499971,56	1254060,31
	196° 19' 54"	317,96		
150			499666,43	1253970,9
	199° 53' 37"	94,66		
151			499577,42	1253938,69
	202° 14' 24"	287,67		
152			499311,15	1253829,81
	202° 14' 56"	164,25		
153			499159,13	1253767,62
	201° 31' 35"	333,52		
154			498848,87	1253645,24
	200° 35' 21"	327,33		
155			498542,45	1253530,13

Название (номер) межевого знака	Дирекционные углы (град. мин. сек.)	Длина линии(м)	X координата	Y координата
	201° 32' 49"	163,86		
156			498390,04	1253469,95
	201° 49' 52"	337,16		
157			498077,06	1253344,57
	276° 39' 10"	53,86		
158			498083,3	1253291,07
	277° 23' 35"	387,17		
159			498133,12	1252907,12
	273° 55' 04"	361,51		
160			498157,82	1252546,45
	275° 10' 35"	261,69		
161			498181,43	1252285,83
	358° 44' 41"	104,53		
162			498285,93	1252283,54
	351° 18' 46"	124,8		
163			498409,3	1252264,69
	334° 53' 41"	110,77		
164			498509,61	1252217,69
	312° 17' 55"	63,76		
165			498552,52	1252170,53
	343° 13' 25"	96,14		
166			498644,57	1252142,78
	338° 31' 46"	8,36		
167			498652,35	1252139,72
	341° 56' 02"	38,31		
168			498688,77	1252127,84
	308° 25' 08"	66,51		
169			498730,1	1252075,73
	307° 23' 12"	129,75		
170			498808,88	1251972,64
	348° 24' 29"	67,33		
171			498874,84	1251959,11
	334° 09' 49"	153,33		
172			499012,84	1251892,29
	306° 25' 02"	156,17		
173			499105,55	1251766,62
	255° 53' 20"	9,27		
174			499103,29	1251757,63
	246° 01' 33"	40,26		

Название (номер) межевого знака	Дирекционные углы (град. мин. сек.)	Длина линии(м)	X координата	Y координата
175			499086,93	1251720,84
	232° 55' 33"	67,84		
176			499046,03	1251666,71
	234° 44' 32"	82,32		
177			498998,51	1251599,49
	231° 54' 36"	108,96		
178			498931,29	1251513,73
	223° 12' 58"	52,47		
179			498893,05	1251477,8
	233° 30' 56"	59,45		
180			498857,7	1251430
	260° 24' 13"	142,52		
181			498833,94	1251289,47
	263° 17' 29"	79,35		
182			498824,67	1251210,66
	266° 25' 50"	158,22		
183			498814,82	1251052,75
	158° 02' 21"	65,46		
184			498754,11	1251077,23
	184° 44' 22"	33,28		
185			498720,94	1251074,48
	204° 26' 04"	35,01		
186			498689,07	1251060
	228° 49' 01"	36,96		
187			498664,73	1251032,18
	234° 01' 13"	35,27		
188			498644,01	1251003,64
	223° 59' 59"	35,24		
189			498618,66	1250979,16
	219° 43' 03"	33,33		
190			498593,02	1250957,86
	205° 51' 36"	26,89		
191			498568,82	1250946,13
	198° 26' 31"	51,3		
192			498520,15	1250929,9
	253° 43' 43"	14,49		
193			498516,09	1250915,99
	310° 28' 42"	57,14		
194			498553,18	1250872,53

Название (номер) межевого знака	Дирекционные углы (град. мин. сек.)	Длина линии(м)	X координата	Y координата
	245° 12' 37"	16,6		
195			498546,22	1250857,46
	191° 57' 35"	19,54		
196			498527,1	1250853,41
	184° 03' 12"	65,64		
197			498461,62	1250848,77
	203° 11' 45"	26,48		
198			498437,28	1250838,34
	234° 55' 29"	33,27		
199			498418,16	1250811,11
	226° 51' 18"	63,35		
200			498374,84	1250764,89
	242° 46' 57"	32,21		
201			498360,11	1250736,25
	280° 52' 53"	15,47		
202			498363,03	1250721,06
	299° 18' 36"	27,45		
203			498376,47	1250697,12
	270° 00' 00"	21,02		
204			498376,47	1250676,1
	224° 05' 21"	40,47		
205			498347,4	1250647,94
	248° 11' 55"	55,47		
206			498326,8	1250596,44
	247° 09' 59"	10,51		
207			498322,72	1250586,75
	228° 37' 43"	4,36		
208			498319,84	1250583,48
	231° 58' 10"	109,09		
209			498252,63	1250497,55
	208° 36' 38"	25,81		
210			498229,97	1250485,19
	128° 55' 39"	68,85		
211			498186,71	1250538,75
	194° 02' 10"	16,99		
212			498170,23	1250534,63
	215° 35' 27"	74		
213			498110,05	1250491,56
	184° 53' 37"	98,82		

Название (номер) межевого знака	Дирекционные углы (град. мин. сек.)	Длина линии(м)	X координата	Y координата
214			498011,59	1250483,13
	233° 50' 42"	71,97		
215			497969,13	1250425,02
	207° 59' 34"	44,87		
216			497929,51	1250403,96
	243° 05' 13"	30,93		
217			497915,51	1250376,38
	243° 04' 43"	12,94		
218			497909,65	1250364,84
	249° 51' 09"	8,04		
219			497906,88	1250357,29
	249° 50' 41"	29,28		
220			497896,79	1250329,8
	207° 45' 00"	37,63		
221			497863,49	1250312,28
	188° 31' 46"	47,26		
222			497816,75	1250305,27
	194° 50' 53"	29,62		
223			497788,12	1250297,68
	195° 34' 48"	20,89		
224			497768	1250292,07
	195° 38' 32"	5,19		
225			497763	1250290,67
	237° 36' 17"	28,35		
226			497747,81	1250266,73
	279° 12' 17"	12,07		
227			497749,74	1250254,82
	279° 11' 38"	9,83		
228			497751,31	1250245,12
	261° 05' 18"	21,04		
229			497748,05	1250224,33
	261° 05' 11"	9,1		
230			497746,64	1250215,34
	206° 33' 54"	15,67		
231			497732,62	1250208,33
	206° 33' 54"	5,23		
232			497727,94	1250205,99
	160° 17' 25"	14,5		
233			497714,29	1250210,88

Название (номер) межевого знака	Дирекционные углы (град. мин. сек.)	Длина линии(м)	X координата	Y координата
	160° 15' 52"	18,39		
234			497696,98	1250217,09
	159° 15' 03"	35,09		
235			497664,17	1250229,52
	159° 15' 38"	42,39		
236			497624,53	1250244,53
	170° 51' 28"	51,48		
237			497573,7	1250252,71
	168° 20' 57"	37,58		
238			497536,89	1250260,3
	196° 20' 02"	54,51		
239			497484,58	1250244,97
	217° 28' 34"	37,05		
240			497455,18	1250222,43
	251° 04' 13"	36,25		
241			497443,42	1250188,14
	247° 52' 55"	24,86		
242			497434,06	1250165,11
	323° 18' 21"	57,37		
243			497480,06	1250130,83
	338° 12' 04"	88,76		
244			497562,47	1250097,87
	316° 38' 39"	51,01		
245			497599,56	1250062,85
	335° 33' 22"	24,89		
246			497622,22	1250052,55
	285° 22' 28"	85,47		
247			497644,88	1249970,14
	312° 38' 49"	106,44		
248			497716,99	1249891,85
	300° 57' 50"	60,06		
249			497747,89	1249840,35
	322° 47' 29"	139,68		
250			497859,14	1249755,88
	319° 53' 57"	51,17		
251			497898,28	1249722,92
	348° 06' 46"	80,01		
252			497976,57	1249706,44
	314° 23' 02"	135,49		

Название (номер) межевого знака	Дирекционные углы (град. мин. сек.)	Длина линии(м)	X координата	Y координата
253			498071,34	1249609,61
	329° 01' 41"	60,06		
254			498122,84	1249578,7
	315° 00' 00"	23,31		
255			498139,32	1249562,22
	291° 49' 03"	33,28		
256			498151,69	1249531,32
	299° 21' 28"	37,82		
257			498170,23	1249498,36
	330° 56' 36"	106,06		
258			498262,94	1249446,85
	305° 45' 14"	63,46		
259			498300,02	1249395,35
	275° 46' 54"	163,59		
260			498316,5	1249232,59
	287° 49' 08"	60,59		
261			498335,04	1249174,91
	315° 56' 21"	177,75		
262			498462,77	1249051,3
	292° 56' 14"	58,17		
263			498485,44	1248997,73
	318° 59' 26"	251,17		
264			498674,97	1248832,92
	312° 38' 49"	106,44		
265			498747,08	1248754,63
	319° 03' 12"	185,47		
266			498887,17	1248633,08
	300° 15' 05"	57,25		
267			498916,01	1248583,63
	304° 46' 59"	90,29		
268			498967,52	1248509,47
	323° 25' 16"	79,52		
269			499031,38	1248462,08
	298° 49' 17"	47,03		
270			499054,05	1248420,88
	307° 20' 45"	98,48		
271			499113,79	1248342,59
	276° 50' 32"	103,75		
272			499126,15	1248239,58



Название (номер) межевого знака	Дирекционные углы (град. мин. сек.)	Длина линии(м)	X координата	Y координата
	287° 52' 43"	67,1		
273			499146,75	1248175,72
	270° 00' 00"	61,81		
274			499146,75	1248113,91
	298° 23' 40"	173,3		
275			499229,16	1247961,46
	318° 37' 58"	183,92		
276			499367,19	1247839,91
	304° 09' 43"	69,72		
277			499406,34	1247782,22
	324° 12' 51"	109,21		
278			499494,93	1247718,36
	321° 56' 57"	120,34		
279			499589,69	1247644,19
	312° 42' 43"	182,25		
280			499713,31	1247510,28
	304° 04' 24"	84,57		
281			499760,69	1247440,23
	294° 26' 31"	124,46		
282			499812,19	1247326,92
	299° 59' 00"	123,68		
283			499874	1247219,79
	281° 41' 22"	61,01		
284			499886,36	1247160,05
	297° 17' 45"	71,87		
285			499919,32	1247096,18
	272° 36' 09"	45,37		
286			499921,38	1247050,86
	288° 26' 31"	52,13		
287			499937,87	1247001,41
	303° 06' 41"	56,57		
288			499968,77	1246954,03
	292° 37' 13"	241,04		
289			500061,48	1246731,53
	270° 00' 00"	24,72		
290			500061,48	1246706,81
	291° 14' 43"	39,79		
291			500075,9	1246669,72
	275° 11' 40"	68,26		

Название (номер) межевого знака	Дирекционные углы (град. мин. сек.)	Длина линии(м)	X координата	Y координата
292			500082,08	1246601,74
	289° 54' 08"	127,08		
293			500125,34	1246482,25
	254° 18' 42"	190,46		
294			500073,84	1246298,89
	285° 32' 47"	78,5		
295			500094,88	1246223,26
	290° 58' 28"	500,55		
296			500274,05	1245755,88
	288° 48' 37"	577,92		
297			500460,39	1245208,83
	159° 23' 03"	51,6		
298			500412,09	1245227
	160° 36' 34"	458,06		
299			499980,01	1245379,08
	158° 25' 09"	246,35		
300			499750,93	1245469,69
	158° 49' 06"	32,27		
301			499720,84	1245481,35
	167° 29' 22"	54,47		
302			499667,66	1245493,15
	167° 29' 44"	299,51		
303			499375,25	1245558
	167° 07' 25"	233,88		
304			499147,25	1245610,12
	169° 48' 31"	288,81		
305			498863	1245661,22
	159° 11' 30"	379,74		
306			498508,03	1245796,12
	153° 06' 53"	18,4		
307			498491,62	1245804,44
	141° 04' 19"	137,71		
308			498384,49	1245890,97
	260° 04' 15"	167,32		
309			498355,64	1245726,16
	233° 44' 54"	153,28		
310			498265	1245602,55
	235° 00' 24"	100,6		
311			498207,31	1245520,14

Название (номер) межевого знака	Дирекционные углы (град. мин. сек.)	Длина линии(м)	X координата	Y координата
	323° 37' 00"	243,11		
312			498403,03	1245375,93
	217° 48' 26"	151,24		
313			498283,54	1245283,22
	277° 07' 26"	66,44		
314			498291,78	1245217,29
	281° 58' 34"	69,49		
315			498306,2	1245149,31
	318° 21' 58"	99,24		
316			498380,37	1245083,38
	334° 17' 24"	61,73		
317			498435,99	1245056,6
	341° 01' 56"	69,72		
318			498501,92	1245033,94
	359° 20' 02"	177,18		
319			498679,09	1245031,88
	25° 24' 18"	91,23		
320			498761,5	1245071,02
	3° 34' 33"	66,06		
321			498827,43	1245075,14
	333° 26' 06"	59,88		
322			498880,99	1245048,36
	341° 33' 32"	58,64		
323			498936,62	1245029,81
	310° 14' 11"	70,16		
324			498981,94	1244976,25
	345° 57' 57"	67,96		
325			499047,87	1244959,77
	318° 42' 41"	112,4		
326			499132,33	1244885,6
	330° 48' 22"	80,24		
327			499202,38	1244846,46
	307° 33' 48"	67,58		
328			499243,58	1244792,89
	316° 10' 29"	71,4		
329			499295,09	1244743,45
	294° 33' 51"	79,29		
330			499328,05	1244671,34
	300° 48' 11"	124,72		

Название (номер) межевого знака	Дирекционные углы (град. мин. сек.)	Длина линии(м)	X координата	Y координата
331			499391,92	1244564,21
	287° 31' 32"	41,05		
332			499404,28	1244525,07
	310° 24' 01"	127,15		
333			499486,69	1244428,24
	316° 58' 30"	84,54		
334			499548,49	1244370,56
	349° 22' 25"	67,08		
335			499614,42	1244358,19
	255° 15' 23"	40,47		
336			499604,12	1244319,05
	305° 13' 03"	42,87		
337			499628,84	1244284,03
	230° 59' 22"	209,46		
338			499496,99	1244121,27
	231° 09' 06"	394,14		
339			499249,76	1243814,31
	282° 04' 03"	282,02		
340			499308,72	1243538,52
	274° 46' 20"	89,19		
341			499316,14	1243449,64
	274° 43' 04"	134,84		
342			499327,23	1243315,26
	275° 37' 53"	259,66		
343			499352,71	1243056,85
	269° 53' 29"	321,91		
344			499352,1	1242734,94
	294° 12' 46"	430,82		
345			499528,79	1242342,02
	294° 40' 46"	45,53		
346			499547,8	1242300,65
	295° 38' 07"	292,37		
347			499674,29	1242037,06
	299° 11' 31"	684,24		
348			500008,02	1241439,72
	289° 08' 40"	181,86		
349			500067,66	1241267,92
	288° 25' 58"	267,11		
350			500152,12	1241014,51

Название (номер) межевого знака	Дирекционные углы (град. мин. сек.)	Длина линии(м)	X координата	Y координата
	290° 18' 36"	617,29		
351			500366,38	1240435,6
	289° 29' 04"	393,25		
352			500497,55	1240064,87
	316° 24' 34"	58,36		
353			500539,82	1240024,63
	310° 12' 01"	35,32		
354			500562,62	1239997,65
	306° 56' 25"	123,81		
355			500637,03	1239898,69
	307° 07' 18"	5		
356			500640,05	1239894,7
	307° 05' 46"	72,92		
357			500684,03	1239836,54
	308° 31' 39"	310,57		
358			500877,48	1239593,58
	312° 12' 18"	47,71		
359			500909,53	1239558,24
	311° 51' 34"	180,17		
360			501029,76	1239424,05
	322° 47' 02"	408,75		
361			501355,27	1239176,83
	315° 54' 37"	367,15		
362			501618,98	1238921,37
	324° 46' 53"	300,09		
363			501864,14	1238748,31
	326° 47' 29"	314,54		
364			502127,31	1238576,04
	326° 52' 41"	23,77		
365			502147,22	1238563,05
	327° 23' 44"	216,78		
366			502329,84	1238446,24
	332° 31' 33"	78,36		
367			502399,36	1238410,09
	299° 39' 35"	96,01		
368			502446,87	1238326,66
	345° 07' 24"	76,73		
369			502521,03	1238306,96
	323° 54' 21"	68,83		

Название (номер) межевого знака	Дирекционные углы (град. мин. сек.)	Длина линии(м)	X координата	Y координата
370			502576,65	1238266,41
	288° 59' 33"	74,76		
371			502600,98	1238195,72
	268° 07' 35"	22,02		
372			502600,26	1238173,71
	266° 13' 52"	78,65		
373			502595,09	1238095,23
	19° 40' 42"	324,26		
374			502900,41	1238204,42
	26° 33' 54"	36,85		
375			502933,37	1238220,9
	69° 26' 36"	193,63		
376			503001,36	1238402,2
	68° 50' 19"	68,48		
377			503026,08	1238466,06
	43° 34' 05"	116,58		
378			503110,55	1238546,41
	14° 44' 37"	40,47		
379			503149,69	1238556,71
	30° 57' 55"	120,13		
380			503252,7	1238618,52
	12° 43' 21"	65,48		
381			503316,57	1238632,94
	51° 20' 22"	131,92		
382			503398,98	1238735,95
	73° 04' 21"	49,53		
383			503413,4	1238783,33
	100° 18' 12"	69,1		
384			503401,04	1238851,32
	71° 17' 23"	134,86		
385			503444,3	1238979,05
	93° 34' 34"	99,08		
386			503438,12	1239077,94
	56° 18' 36"	59,42		
387			503471,08	1239127,38
	20° 33' 45"	52,81		
388			503520,53	1239145,93
	60° 27' 40"	71,03		
389			503555,55	1239207,73

Название (номер) межевого знака	Дирекционные углы (град. мин. сек.)	Длина линии(м)	X координата	Y координата
	37° 24' 19"	44,09		
390			503590,57	1239234,51
	3° 17' 05"	50,61		
391			503641,1	1239237,41
	1° 45' 13"	31,04		
392			503672,13	1239238,36
	19° 53' 09"	46,33		
393			503715,7	1239254,12
	42° 06' 53"	78,11		
394			503773,64	1239306,5
	27° 24' 04"	56,39		
395			503823,7	1239332,45
	42° 35' 54"	58,55		
396			503866,8	1239372,08
	19° 47' 34"	52,71		
397			503916,4	1239389,93
	349° 00' 39"	128,89		
398			504042,93	1239365,36
	357° 55' 54"	64		
399			504106,89	1239363,05
	13° 16' 35"	68,58		
400			504173,64	1239378,8
	351° 30' 31"	134,97		
401			504307,13	1239358,87
	5° 15' 48"	70,75		
402			504377,58	1239365,36
	34° 36' 31"	112,63		
403			504470,28	1239429,33
	19° 53' 39"	80,34		
404			504545,83	1239456,67
	352° 03' 54"	77,22		
405			504622,31	1239446,01
	6° 27' 14"	28,91		
406			504651,04	1239449,26
	344° 44' 27"	63,42		
407			504712,22	1239432,57
	8° 00' 09"	34,91		
408			504746,79	1239437,43
	8° 17' 23"	78,65		

Название (номер) межевого знака	Дирекционные углы (град. мин. сек.)	Длина линии(м)	X координата	Y координата
409			504824,62	1239448,77
	34° 41' 51"	65,16		
410			504878,19	1239485,86
	3° 48' 51"	30,97		
411			504909,09	1239487,92
	345° 41' 45"	108,43		
412			505014,16	1239461,13
	1° 16' 22"	185,47		
413			505199,58	1239465,25
	10° 47' 49"	44,04		
414			505242,84	1239473,5
	59° 25' 15"	52,64		
415			505269,62	1239518,82
	43° 26' 40"	53,92		
416			505308,77	1239555,9
	24° 13' 40"	45,18		
417			505349,97	1239574,44
	353° 36' 47"	88,01		
418			505437,43	1239564,65
	287° 02' 31"	17,3		
419			505442,5	1239548,11
	290° 22' 50"	19,1		
420			505449,15	1239530,21
	286° 00' 44"	20,05		
421			505454,68	1239510,94
	9° 16' 36"	11,66		
422			505466,19	1239512,82
	95° 31' 03"	20,38		
423			505464,23	1239533,11
	98° 04' 13"	23,08		
424			505460,99	1239555,96
	93° 36' 49"	20,15		
425			505459,72	1239576,07
	43° 01' 39"	21,78		
426			505475,64	1239590,93
	29° 21' 15"	75,64		
427			505541,57	1239628,01
	13° 14' 19"	71,96		
428			505611,62	1239644,49

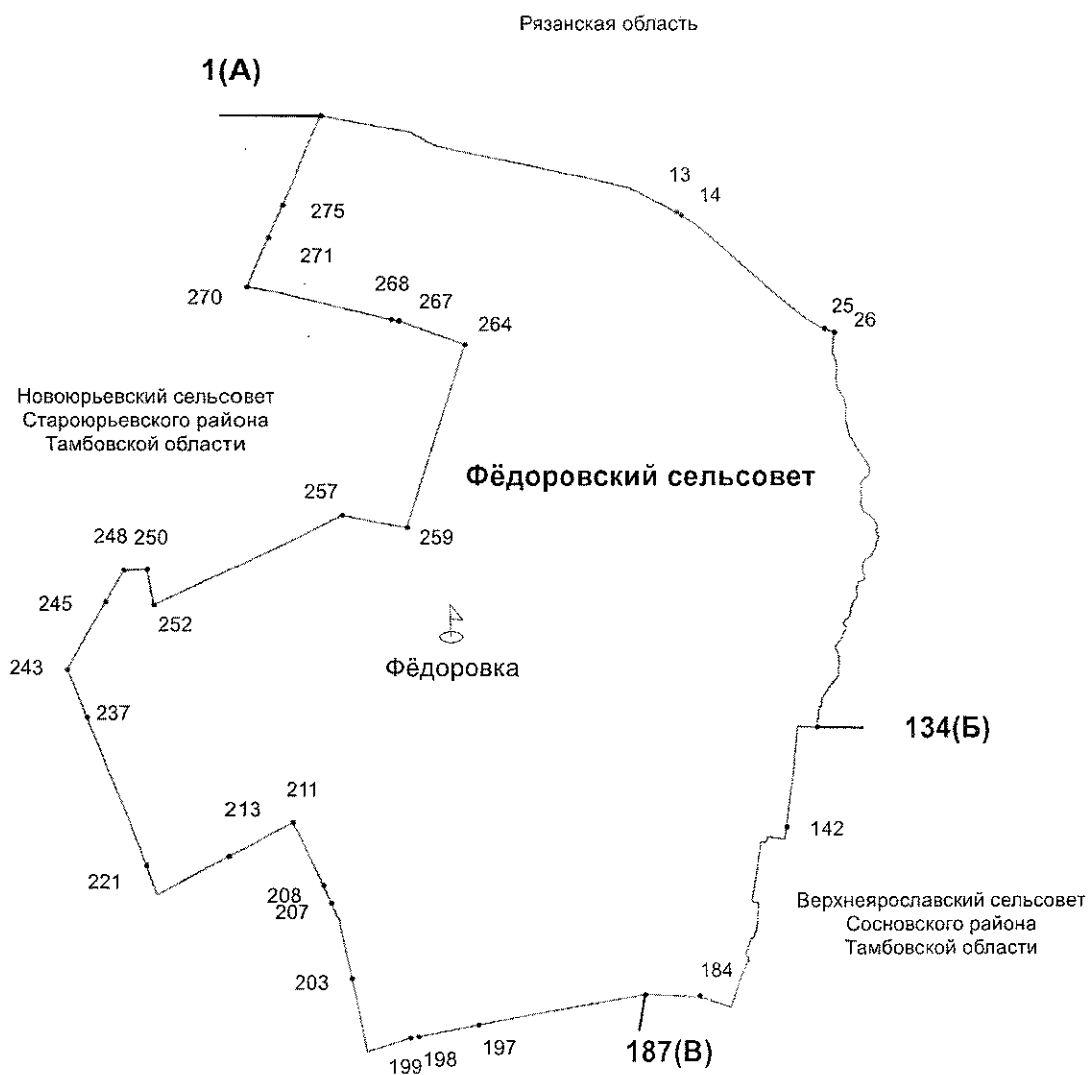


Название (номер) межевого знака	Дирекционные углы (град. мин. сек.)	Длина линии(м)	X координата	Y координата
	35° 25' 16"	113,75		
429			505704,32	1239710,42
	41° 01' 31"	67,73		
430			505755,42	1239754,88
	350° 04' 25"	54,99		
431			505809,59	1239745,4
	334° 12' 19"	90,13		
432			505890,74	1239706,18
	327° 17' 13"	100,35		
433			505975,17	1239651,95
	314° 56' 03"	79,9		
434			506031,6	1239595,39
	307° 00' 55"	92,29		
435			506087,16	1239521,7
	319° 54' 03"	66,22		
436			506137,81	1239479,05
	297° 50' 15"	88,4		
437			506179,09	1239400,88
	323° 12' 19"	39,59		
438			506210,79	1239377,17
	295° 53' 42"	96,77		
439			506253,05	1239290,12
	299° 02' 17"	81,25		
440			506292,49	1239219,08
	321° 26' 59"	40,85		
441			506324,44	1239193,62
	345° 36' 01"	69,61		
442			506391,86	1239176,31
	328° 44' 15"	57,23		
443			506440,78	1239146,61
	20° 37' 55"	166,96		
444			506597,03	1239205,44
	33° 01' 06"	129,4		
445			506705,53	1239275,95
	30° 00' 49"	63,19		
446			506760,25	1239307,56
	47° 54' 34"	66,73		
447			506804,98	1239357,08
	18° 17' 55"	50,48		

Название (номер) межевого знака	Дирекционные углы (град. мин. сек.)	Длина линии(м)	X координата	Y координата
448			506852,91	1239372,93
	42° 27' 05"	75,86		
449			506908,88	1239424,13
	34° 18' 52"	134,66		
450			507020,1	1239500,04
	359° 04' 49"	81,6		
451			507101,69	1239498,73
	25° 59' 10"	41,61		
452			507139,09	1239516,96
	355° 36' 05"	2,61		
453			507141,69	1239516,76
	36° 08' 48"	101,26		
454			507223,46	1239576,49
	2° 30' 41"	42,22		
455			507265,64	1239578,34
	349° 38' 17"	38,64		
456			507303,65	1239571,39
	7° 39' 04"	55,66		
457			507358,81	1239578,8
	348° 12' 46"	43,08		
458			507400,98	1239570
	19° 36' 21"	100,14		
459			507495,31	1239603,6
	345° 51' 45"	64,52		
460			507557,88	1239587,84
	316° 40' 40"	32,6		
461			507581,6	1239565,47
	316° 34' 04"	3,36		
462			507584,04	1239563,16
	316° 40' 12"	71,09		
463			507635,75	1239514,38
	308° 47' 40"	124,29		
464			507713,62	1239417,51
	293° 01' 05"	68,74		
465			507740,5	1239354,24
	311° 19' 32"	104,93		
466			507809,79	1239275,44
	318° 14' 33"	104,39		
467			507887,66	1239205,92

Название (номер) межевого знака	Дирекционные углы (град. мин. сек.)	Длина линии(м)	X координата	Y координата
	284° 36' 15"	68,02		
468			507904,81	1239140,1
	268° 53' 55"	72,31		
469			507903,42	1239067,8
	257° 39' 46"	75,91		
470			507887,2	1238993,64
	247° 20' 45"	57,77		
471			507864,95	1238940,33
	304° 10' 34"	19,62		
472			507875,97	1238924,1
	304° 35' 36"	350,12		
473			508074,75	1238635,88
	304° 00' 21"	209,41		
474			508191,87	1238462,28
	304° 10' 27"	202,54		
475			508305,64	1238294,71
	303° 53' 27"	758,2		
476			508728,42	1237665,33
	307° 06' 45"	11,34		
477			508735,26	1237656,29
	305° 08' 29"	418,07		
478			508975,9	1237314,42
	309° 05' 38"	934,37		
479			509565,11	1236589,24
	311° 11' 39"	336,65		
1			509786,83	1236335,92

**Схема границ  
муниципального образования-  
Фёдоровский сельсовет  
Сосновского района Тамбовской области**



**Описание границ  
муниципального образования - Фёдоровский сельсовет  
Сосновского района Тамбовской области**

**I. Участок границы с Рязанской областью (от А до Б)**

Граница с Рязанской областью проходит:

- от т.1(А) до т.13 по северо-восточной стороне лесополосы;
- от т.13 до т.14 по границе приусадебных земель н.п. Стрелки;
- от т.14 до т.25 по северо-восточной стороне лесополосы;
- от т.25 до т.26 по пастбищному участку;
- от т.26 до т.134(Б) по середине р. Польной Воронеж.

**II. Участок границы с муниципальным образованием —  
Верхнеярославский сельсовет Сосновского района Тамбовской области (от  
Б до В)**

Граница с муниципальным образованием — Верхнеярославский сельсовет  
проходит:

- от т.134(Б) до т.142 по пастбищному участку;
- от т.142 до т.184 по границе приусадебных земель н.п. Покрово-Васильевка;
- от т.184 до т.187(В) по северной стороне лесополосы.

**III. Участок границы с муниципальным образованием —  
Новоурьевский сельсовет Староурьевского района Тамбовской области  
(от В до А)**

Граница с муниципальным образованием — Новоурьевский сельсовет  
Староурьевского района проходит:

- от т.187(В) до т.197 по южной стороне лесополосы;
- от т.197 до т.198 по границе приусадебных земель н.п. Балабаевка;
- от т.198 до т.199 пересекая ручей Спорный;
- от т.199 до т.203 по меже;
- от т.203 до т.207 по юго-западной стороне лесополосы;
- от т.207 до т.208 по меже;
- от т.208 до т.211 по северо-восточной стороне лесополосы;
- от т.211 до т.213 по меже;
- от т.213 до т.221 по границе приусадебных земель н.п. Новоситовка;
- от т.221 до т.237 по юго-западной стороне полевой дороги;
- от т.237 до т.243 по юго-западной стороне лесополосы;
- от т.243 до т.245 по юго-восточной стороне лесополосы;
- от т.245 до т.248 по пастбищному участку;
- от т.248 до т.250 по южной стороне лесополосы;
- от т.250 до т.252 по восточной стороне полевой дороги;
- от т.252 до т.257 по северо-западной стороне полевой дороги;
- от т.257 до т.259 по северо-восточной стороне лесополосы;

- от т.259 до т.264 по юго-восточной стороне лесополосы;
- от т.264 до т.267 по юго-западной стороне лесополосы;
- от т.267 до т.268 по болоту;
- от т.268 до т.270 по юго-западной стороне лесополосы;
- от т.270 до т.271 по северо-западной стороне лесополосы;
- от т.271 до т.275 по пастбищному участку, пересекая пруд;
- от т.275 до т.1(А) по юго-восточной стороне лесополосы.

**Каталог координат  
характерных точек границ муниципального образования -  
Фёдоровский сельсовет Сосновского района Тамбовской области**

Название (номер) межевого знака	Дирекционные углы (град. мин. сек.)	Длина линии(м)	X координата	Y координата
1			517811,69	1214102,69
	100° 51' 10"	543,06		
2			517709,44	1214636,04
	100° 06' 55"	628,03		
3			517599,14	1215254,31
	117° 48' 48"	373,17		
4			517425,02	1215584,37
	103° 26' 52"	285,99		
5			517358,51	1215862,52
	103° 26' 43"	87,22		
6			517338,23	1215947,35
	101° 54' 24"	822,47		
7			517168,54	1216752,12
	102° 24' 54"	589,33		
8			517041,84	1217327,67
	100° 36' 55"	246,56		
9			516996,42	1217570,01
	103° 22' 00"	608		
10			516855,86	1218161,54
	117° 04' 11"	328,96		
11			516706,16	1218454,46
	116° 59' 55"	235,26		
12			516599,36	1218664,08
	121° 00' 50"	143,39		
13			516525,48	1218786,97
	121° 00' 53"	65,54		
14			516491,71	1218843,14
	121° 35' 36"	234,46		
15			516368,88	1219042,85
	130° 46' 13"	168,74		
16			516258,69	1219170,64
	131° 01' 09"	430,56		
17			515976,11	1219495,49
	131° 28' 15"	609,28		
18			515572,62	1219952,02
	130° 05' 16"	14,04		

Название (номер) межевого знака	Дирекционные углы (град. мин. сек.)	Длина линии(м)	X координата	Y координата
19			515563,58	1219962,76
	126° 33' 25"	1,83		
20			515562,49	1219964,23
	126° 21' 05"	2,21		
21			515561,18	1219966,01
	130° 50' 02"	339,4		
22			515339,26	1220222,8
	129° 28' 23"	362,9		
23			515108,56	1220502,93
	119° 44' 43"	215,8		
24			515001,49	1220690,3
	106° 51' 28"	46,76		
25			514987,93	1220735,05
	113° 07' 24"	146,01		
26			514930,59	1220869,33
	184° 20' 03"	155,61		
27			514775,42	1220857,57
	184° 20' 00"	127,05		
28			514648,73	1220847,97
	145° 34' 53"	34,46		
29			514620,3	1220867,45
	158° 07' 05"	74,06		
30			514551,58	1220895,05
	171° 42' 00"	69,2		
31			514483,1	1220905,04
	183° 53' 16"	59		
32			514424,24	1220901,04
	183° 46' 08"	80,02		
33			514344,39	1220895,78
	174° 14' 43"	106,11		
34			514238,81	1220906,42
	163° 49' 31"	49,79		
35			514190,99	1220920,29
	147° 45' 27"	161,61		
36			514054,3	1221006,51
	163° 03' 06"	68,75		
37			513988,54	1221026,55
	173° 00' 24"	53,96		
38			513934,98	1221033,12



Название (номер) межевого знака	Дирекционные углы (град. мин. сек.)	Длина линии(м)	X координата	Y координата
	184° 11' 48"	119,98		
39			513815,32	1221024,34
	176° 20' 45"	65,11		
40			513750,34	1221028,49
	165° 41' 18"	184,59		
41			513571,48	1221074,12
	148° 21' 06"	108,82		
42			513478,84	1221131,22
	151° 16' 02"	58,29		
43			513427,73	1221159,24
	149° 53' 06"	43,77		
44			513389,87	1221181,2
	146° 23' 23"	81,6		
45			513321,91	1221226,37
	143° 17' 25"	133,78		
46			513214,66	1221306,34
	143° 03' 59"	70,1		
47			513158,63	1221348,46
	187° 54' 24"	27,19		
48			513131,7	1221344,72
	179° 32' 59"	20,36		
49			513111,34	1221344,88
	186° 50' 44"	55,2		
50			513056,53	1221338,3
	219° 18' 57"	38,05		
51			513027,09	1221314,19
	238° 28' 56"	66,51		
52			512992,32	1221257,49
	224° 40' 33"	38,76		
53			512964,76	1221230,24
	195° 03' 49"	30,17		
54			512935,63	1221222,4
	166° 30' 07"	40,27		
55			512896,47	1221231,8
	184° 48' 02"	37,4		
56			512859,2	1221228,67
	178° 24' 20"	112,49		
57			512746,75	1221231,8
	190° 00' 35"	37,86		

Название (номер) межевого знака	Дирекционные углы (град. мин. сек.)	Длина линии(м)	X координата	Y координата
58			512709,47	1221225,22
	176° 22' 40"	54,61		
59			512654,97	1221228,67
	161° 49' 52"	42,2		
60			512614,87	1221241,83
	142° 47' 20"	62,14		
61			512565,38	1221279,41
	127° 06' 47"	3,3		
62			512563,39	1221282,04
	127° 03' 15"	52,84		
63			512531,55	1221324,21
	119° 27' 41"	55,4		
64			512504,3	1221372,45
	136° 56' 36"	45,88		
65			512470,78	1221403,77
	156° 55' 44"	109,86		
66			512369,71	1221446,82
	197° 02' 03"	20,31		
67			512350,29	1221440,87
	211° 02' 41"	30,35		
68			512324,29	1221425,22
	177° 06' 31"	24,78		
69			512299,54	1221426,47
	149° 42' 33"	32,28		
70			512271,67	1221442,75
	166° 05' 10"	35,18		
71			512237,52	1221451,21
	186° 34' 35"	35,62		
72			512202,13	1221447,13
	203° 00' 34"	49,68		
73			512156,4	1221427,71
	189° 36' 24"	60,04		
74			512097,2	1221417,69
	201° 12' 03"	55,44		
75			512045,51	1221397,64
	210° 28' 32"	63,61		
76			511990,69	1221365,38
	224° 16' 31"	34,11		
77			511966,27	1221341,57

Название (номер) межевого знака	Дирекционные углы (град. мин. сек.)	Длина линии(м)	X координата	Y координата
	242° 01' 12"	51,43		
78			511942,14	1221296,15
	217° 29' 04"	57,63		
79			511896,41	1221261,08
	195° 38' 57"	40,67		
80			511857,25	1221250,11
	180° 50' 06"	43,22		
81			511814,03	1221249,48
	172° 01' 11"	65,47		
82			511749,19	1221258,57
	130° 55' 25"	24,87		
83			511732,9	1221277,36
	190° 26' 48"	24,21		
84			511709,09	1221272,97
	174° 56' 49"	28,61		
85			511680,59	1221275,49
	223° 58' 09"	24,37		
86			511663,05	1221258,57
	267° 18' 57"	20,07		
87			511662,11	1221238,52
	252° 03' 40"	46,75		
88			511647,71	1221194,04
	197° 23' 42"	109,78		
89			511542,95	1221161,22
	170° 03' 25"	67,59		
90			511476,38	1221172,89
	170° 00' 32"	5,88		
91			511470,59	1221173,91
	191° 58' 43"	47,56		
92			511424,07	1221164,04
	231° 32' 06"	39,02		
93			511399,8	1221133,49
	213° 24' 54"	24,26		
94			511379,55	1221120,13
	199° 48' 20"	42,17		
95			511339,87	1221105,84
	212° 48' 47"	27		
96			511317,18	1221091,21
	179° 22' 27"	56,77		

Название (номер) межевого знака	Дирекционные углы (град. мин. сек.)	Длина линии(м)	X координата	Y координата
97			511260,41	1221091,83
	195° 06' 23"	60,13		
98			511202,36	1221076,16
	222° 21' 48"	57,64		
99			511159,77	1221037,32
	228° 26' 09"	46,6		
100			511128,85	1221002,45
	205° 36' 33"	16,89		
101			511113,62	1220995,15
	165° 37' 24"	15,1		
102			511098,99	1220998,9
	136° 43' 53"	29,25		
103			511077,69	1221018,95
	153° 41' 43"	21,66		
104			511058,27	1221028,55
	190° 59' 02"	31,7		
105			511027,15	1221022,51
	212° 07' 43"	66,06		
106			510971,21	1220987,38
	194° 27' 29"	63,56		
107			510909,66	1220971,51
	201° 40' 26"	31,68		
108			510880,22	1220959,81
	229° 04' 58"	70,61		
109			510833,97	1220906,45
	216° 44' 39"	24,62		
110			510814,24	1220891,72
	191° 35' 21"	23,35		
111			510791,37	1220887,03
	167° 13' 33"	31,16		
112			510760,98	1220893,92
	152° 48' 19"	83,43		
113			510686,77	1220932,05
	176° 42' 01"	130,83		
114			510556,16	1220939,58
	198° 11' 20"	66,28		
115			510493,19	1220918,89
	165° 19' 08"	61,2		
116			510433,99	1220934,4

Название (номер) межевого знака	Дирекционные углы (град. мин. сек.)	Длина линии(м)	X координата	Y координата
	203° 40' 05"	45,66		
117			510392,17	1220916,07
	228° 10' 53"	59,89		
118			510352,24	1220871,44
	218° 50' 37"	136,35		
119			510246,04	1220785,92
	210° 24' 19"	92,88		
120			510165,93	1220738,91
	208° 36' 38"	8,27		
121			510158,67	1220734,95
	208° 35' 16"	58,79		
122			510107,05	1220706,82
	187° 37' 28"	26,76		
123			510080,53	1220703,27
	173° 25' 41"	34,69		
124			510046,07	1220707,24
	196° 57' 02"	25,76		
125			510021,43	1220699,73
	222° 32' 49"	30,89		
126			509998,67	1220678,84
	198° 52' 41"	30,26		
127			509970,04	1220669,05
	177° 50' 58"	49,84		
128			509920,24	1220670,92
	179° 17' 29"	50,12		
129			509870,12	1220671,54
	192° 55' 53"	23,77		
130			509846,95	1220666,22
	220° 06' 03"	23,35		
131			509829,09	1220651,18
	206° 04' 31"	17,79		
132			509813,11	1220643,36
	173° 41' 05"	32,91		
133			509780,4	1220646,98
	191° 01' 40"	43,81		
134			509737,4	1220638,6
	272° 07' 46"	249,49		
135			509746,67	1220389,28
	185° 35' 07"	382,73		

Название (номер) межевого знака	Дирекционные углы (град. мин. сек.)	Длина линии(м)	X координата	Y координата
136			509365,76	1220352,03
	134° 10' 29"	9,33		
137			509359,26	1220358,72
	186° 40' 02"	203,7		
138			509156,94	1220335,07
	186° 43' 36"	73,16		
139			509084,28	1220326,5
	187° 10' 34"	247,36		
140			508838,86	1220295,6
	187° 11' 36"	206,84		
141			508633,65	1220269,7
	187° 11' 35"	220,26		
142			508415,12	1220242,12
	187° 11' 47"	172,35		
143			508244,13	1220220,53
	279° 46' 46"	222,13		
144			508281,86	1220001,63
	199° 53' 39"	55,01		
145			508230,13	1219982,91
	199° 55' 54"	14,29		
146			508216,7	1219978,04
	231° 11' 53"	27,05		
147			508199,75	1219956,96
	288° 31' 55"	54,24		
148			508216,99	1219905,53
	185° 44' 56"	41,73		
149			508175,47	1219901,35
	189° 04' 44"	122,06		
150			508054,94	1219882,09
	195° 26' 47"	49,67		
151			508007,06	1219868,86
	185° 59' 14"	104,31		
152			507903,32	1219857,98
	186° 31' 05"	63,34		
153			507840,39	1219850,79
	258° 04' 35"	4,21		
154			507839,52	1219846,67
	188° 52' 08"	178,7		
155			507662,96	1219819,12

Название (номер) межевого знака	Дирекционные углы (град. мин. сек.)	Длина линии(м)	X координата	Y координата
	188° 37' 27"	202,86		
156			507462,39	1219788,7
	190° 42' 20"	34,02		
157			507428,96	1219782,38
	139° 05' 38"	17,33		
158			507415,86	1219793,73
	99° 32' 53"	77,95		
159			507402,93	1219870,6
	183° 18' 23"	75,6		
160			507327,46	1219866,24
	182° 16' 55"	39,68		
161			507287,81	1219864,66
	182° 16' 19"	149,85		
162			507138,08	1219858,72
	190° 52' 12"	105,47		
163			507034,5	1219838,83
	180° 05' 35"	6,16		
164			507028,34	1219838,82
	208° 17' 55"	36,37		
165			506996,32	1219821,58
	178° 45' 40"	17,11		
166			506979,21	1219821,95
	207° 41' 44"	25,39		
167			506956,73	1219810,15
	237° 54' 47"	31,23		
168			506940,14	1219783,69
	227° 48' 06"	20,98		
169			506926,05	1219768,15
	196° 22' 33"	140,03		
170			506791,7	1219728,67
	198° 15' 20"	56,57		
171			506737,98	1219710,95
	228° 45' 02"	15,24		
172			506727,93	1219699,49
	125° 19' 07"	15,81		
173			506718,79	1219712,39
	146° 50' 03"	24,86		
174			506697,98	1219725,99
	146° 51' 08"	24,62		

Название (номер) межевого знака	Дирекционные углы (град. мин. сек.)	Длина линии(м)	X координата	Y координата
175			506677,37	1219739,45
	146° 49' 35"	7,38		
176			506671,19	1219743,49
	176° 36' 47"	16,42		
177			506654,8	1219744,46
	203° 06' 45"	229,61		
178			506443,62	1219654,33
	198° 10' 45"	433,7		
179			506031,57	1219519,02
	228° 39' 22"	8,87		
180			506025,71	1219512,36
	289° 06' 53"	212,7		
181			506095,36	1219311,39
	289° 29' 14"	30,31		
182			506105,47	1219282,82
	288° 57' 32"	90,58		
183			506134,9	1219197,15
	284° 17' 05"	116,93		
184			506163,75	1219083,84
	272° 10' 20"	550,36		
185			506184,61	1218533,88
	268° 54' 39"	2,63		
186			506184,56	1218531,25
	273° 44' 13"	158,19		
187			506194,87	1218373,4
	257° 13' 26"	45,99		
188			506184,7	1218328,55
	259° 12' 49"	79,83		
189			506169,76	1218250,13
	266° 40' 52"	16,93		
190			506168,78	1218233,23
	263° 27' 58"	34,62		
191			506164,84	1218198,83
	252° 36' 59"	11,55		
192			506161,39	1218187,81
	261° 23' 43"	254,18		
193			506123,36	1217936,49
	259° 25' 40"	764,79		
194			505983,04	1217184,68



Название (номер) межевого знака	Дирекционные углы (град. мин. сек.)	Длина линии(м)	X координата	Y координата
	270° 00' 00"	23,58		
195			505983,04	1217161,1
	259° 28' 21"	469,44		
196			505897,27	1216699,56
	259° 38' 18"	548,26		
197			505798,66	1216160,24
	259° 00' 18"	795,39		
198			505646,96	1215379,45
	260° 01' 18"	115,19		
199			505627	1215266
	251° 53' 28"	577,34		
200			505447,55	1214717,26
	348° 21' 19"	421,62		
201			505860,49	1214632,16
	348° 13' 49"	342,09		
202			506195,39	1214562,38
	347° 48' 23"	219,58		
203			506410,02	1214516
	347° 43' 35"	728,14		
204			507121,52	1214361,21
	353° 06' 56"	27,78		
205			507149,1	1214357,88
	346° 34' 12"	30,48		
206			507178,75	1214350,8
	335° 01' 43"	251,65		
207			507406,88	1214244,56
	334° 33' 42"	251,29		
208			507633,81	1214136,62
	335° 21' 05"	465		
209			508056,44	1213942,69
	335° 20' 11"	264,85		
210			508297,13	1213832,17
	334° 03' 52"	199,84		
211			508476,84	1213744,77
	241° 04' 43"	305,97		
212			508328,87	1213476,96
	240° 43' 05"	620,03		
213			508025,61	1212936,16
	242° 14' 29"	35		

Название (номер) межевого знака	Дирекционные углы (град. мин. сек.)	Длина линии(м)	X координата	Y координата
214			508009,31	1212905,19
	240° 17' 45"	84,03		
215			507967,67	1212832,2
	240° 55' 16"	297,73		
216			507822,97	1212572
	240° 25' 37"	219,54		
217			507714,62	1212381,06
	240° 59' 02"	391,09		
218			507524,92	1212039,06
	245° 12' 39"	17,17		
219			507517,72	1212023,47
	340° 07' 26"	360,72		
220			507856,95	1211900,83
	343° 22' 37"	54,71		
221			507909,37	1211885,18
	339° 07' 30"	118,4		
222			508020	1211842,99
	341° 07' 54"	108,26		
223			508122,44	1211807,98
	339° 41' 21"	111		
224			508226,54	1211769,45
	338° 16' 04"	138,28		
225			508354,99	1211718,25
	340° 06' 38"	233,59		
226			508574,65	1211638,78
	336° 22' 37"	79,03		
227			508647,06	1211607,11
	337° 40' 58"	182,39		
228			508815,79	1211537,85
	337° 23' 15"	259,51		
229			509055,35	1211438,07
	338° 00' 40"	101,51		
230			509149,48	1211400,06
	338° 32' 02"	170,79		
231			509308,42	1211337,56
	338° 43' 25"	148,37		
232			509446,68	1211283,72
	338° 17' 53"	131,4		
233			509568,77	1211235,13

Название (номер) межевого знака	Дирекционные углы (град. мин. сек.)	Длина линии(м)	X координата	Y координата
	337° 14' 12"	43,91		
234			509609,26	1211218,14
	336° 46' 10"	35,29		
235			509641,69	1211204,22
	337° 27' 42"	68,72		
236			509705,16	1211177,88
	337° 32' 30"	174,42		
237			509866,35	1211111,25
	338° 01' 07"	147,85		
238			510003,45	1211055,91
	338° 04' 56"	127,06		
239			510121,33	1211008,48
	338° 52' 43"	149,44		
240			510260,73	1210954,63
	336° 56' 20"	110,57		
241			510362,46	1210911,32
	338° 15' 25"	34,63		
242			510394,63	1210898,49
	335° 24' 54"	124,77		
243			510508,09	1210846,58
	30° 00' 43"	869,19		
244			511260,74	1211281,33
	29° 33' 04"	154,44		
245			511395,09	1211357,5
	29° 38' 05"	199,35		
246			511568,36	1211456,07
	29° 44' 10"	128,39		
247			511679,84	1211519,75
	29° 08' 44"	149,68		
248			511810,57	1211592,65
	88° 28' 28"	268,93		
249			511817,73	1211861,48
	88° 08' 23"	37,58		
250			511818,95	1211899,04
	169° 56' 17"	150,99		
251			511670,28	1211925,42
	170° 35' 56"	323		
252			511351,62	1211978,18
	64° 27' 18"	495,9		

Название (номер) межевого знака	Дирекционные углы (град. мин. сек.)	Длина линии(м)	X координата	Y координата
253			511565,46	1212425,6
	64° 16' 12"	275,86		
254			511685,22	1212674,11
	64° 09' 07"	661,97		
255			511973,83	1213269,85
	64° 42' 44"	581,98		
256			512222,43	1213796,06
	62° 29' 39"	663,28		
257			512528,76	1214384,37
	101° 23' 15"	545,67		
258			512421,02	1214919,3
	100° 11' 03"	308,12		
259			512366,54	1215222,57
	18° 36' 16"	143,15		
260			512502,21	1215268,24
	18° 12' 44"	244,19		
261			512734,17	1215344,56
	17° 46' 55"	910,78		
262			513601,44	1215622,71
	17° 25' 25"	587,28		
263			514161,77	1215798,56
	17° 11' 19"	638,43		
264			514771,69	1215987,23
	289° 39' 58"	798,06		
265			515040,27	1215235,72
	290° 30' 56"	52,96		
266			515058,83	1215186,12
	291° 12' 33"	65,21		
267			515082,42	1215125,33
	282° 41' 31"	103,68		
268			515105,2	1215024,18
	283° 52' 13"	1519,41		
269			515469,44	1213549,07
	280° 40' 10"	407,25		
270			515544,84	1213148,86
	23° 06' 27"	711,26		
271			516199,04	1213428
	22° 39' 46"	90,16		
272			516282,24	1213462,74

Название (номер) межевого знака	Дирекционные углы (град. мин. сек.)	Длина линии(м)	X координата	Y координата
	21° 47' 25"	38,2		
273			516317,71	1213476,92
	23° 31' 33"	255,16		
274			516551,66	1213578,77
	22° 40' 03"	81,45		
275			516626,82	1213610,16
	22° 37' 50"	70,45		
276			516691,85	1213637,27
	23° 09' 26"	63,72		
277			516750,44	1213662,33
	22° 59' 57"	71,33		
278			516816,1	1213690,2
	21° 29' 06"	63,89		
279			516875,55	1213713,6
	23° 44' 31"	107,42		
280			516973,88	1213756,85
	21° 19' 48"	88,22		
281			517056,06	1213788,94
	21° 44' 56"	80,86		
282			517131,16	1213818,9
	22° 38' 15"	87,43		
283			517211,85	1213852,55
	22° 56' 53"	117,39		
284			517319,95	1213898,32
	21° 56' 59"	107,6		
285			517419,75	1213938,54
	22° 53' 31"	193,99		
286			517598,46	1214014
	22° 42' 14"	221,03		
287			517802,36	1214099,31
	19° 54' 51"	9,92		
1			517811,69	1214102,69