



ТАМБОВСКАЯ ОБЛАСТЬ

ЗАКОН

Об установлении границ муниципальных образований Инжавинского района Тамбовской области и определении места нахождения их представительных органов и о признании утратившими силу отдельных положений некоторых законодательных актов Тамбовской области

Принят Тамбовской областной Думой

23 декабря 2016 года

Настоящий Закон в соответствии с Федеральным законом от 6 октября 2003 года № 131-ФЗ «Об общих принципах организации местного самоуправления в Российской Федерации» изменяет и устанавливает границы Инжавинского района Тамбовской области и поселений, входящих в состав Инжавинского района Тамбовской области, и определяет места нахождения их представительных органов.

Статья 1

Изменить и установить границы муниципального образования — Инжавинский район Тамбовской области в соответствии с требованиями градостроительного и земельного законодательства согласно приложению 1 к настоящему Закону.

Определить место нахождения представительного органа Инжавинского района Тамбовской области в рабочем посёлке Инжавино.

Статья 2

Изменить и установить границы городского поселения Инжавинского района Тамбовской области в соответствии с требованиями градостроительного и земельного законодательства и определить место нахождения представительного органа городского поселения Инжавинский поссовет с нахождением представительного органа в рабочем посёлке Инжавино согласно приложению 2 к настоящему Закону.

Статья 3

Изменить и установить границы сельских поселений Инжавинского района Тамбовской области в соответствии с требованиями градостроительного и земельного законодательства и определить места нахождения представительных органов сельских поселений:

1) Балыклейский сельсовет с нахождением представительного органа в селе Балыклей согласно приложению 3 к настоящему Закону;

2) Землянский сельсовет с нахождением представительного органа в посёлке Землянский согласно приложению 4 к настоящему Закону;

3) Калугинский сельсовет с нахождением представительного органа в селе Калугино согласно приложению 5 к настоящему Закону;

4) Караваинский сельсовет с нахождением представительного органа в селе Караваино согласно приложению 6 к настоящему Закону;

5) Карай-Салтыковский сельсовет с нахождением представительного органа в селе Карай-Салтыково согласно приложению 7 к настоящему Закону;

6) Караульский сельсовет с нахождением представительного органа в селе Караул согласно приложению 8 к настоящему Закону;

7) Красивский сельсовет с нахождением представительного органа в селе Красивка согласно приложению 9 к настоящему Закону;

8) Марьевский сельсовет с нахождением представительного органа в селе Кулевча согласно приложению 10 к настоящему Закону;

9) Михайловский сельсовет с нахождением представительного органа в селе Михайловка согласно приложению 11 к настоящему Закону;

10) Никитинский сельсовет с нахождением представительного органа в селе Никитино согласно приложению 12 к настоящему Закону;

11) Николинский сельсовет с нахождением представительного органа в селе Николино согласно приложению 13 к настоящему Закону;

12) Паревский сельсовет с нахождением представительного органа в селе Паревка согласно приложению 14 к настоящему Закону;

13) Чернавский сельсовет с нахождением представительного органа в селе Чернавка согласно приложению 15 к настоящему Закону.

Статья 4

Признать утратившими силу:

1) часть 5 статьи 1, часть 3 статьи 2, часть 5 статьи 4 Закона Тамбовской области от 17 сентября 2004 года № 232-З «Об установлении границ и определении места нахождения представительных органов муниципальных образований в Тамбовской области» (газета «Тамбовская жизнь», 2004, 18 сентября; 2008, 26 декабря; 2010, 9 февраля; 2013, 2 февраля);

2) пункт 4 статьи 1 Закона Тамбовской области от 18 декабря 2008 года № 483-З «О внесении изменений в Закон Тамбовской области «Об установлении границ и определении места нахождения представительных органов муниципальных образований в Тамбовской области» (газета «Тамбовская жизнь», 2008, 26 декабря) в части, касающейся Инжавинского района Тамбовской области;

3) подпункт «в» пункта 1 статьи 1 Закона Тамбовской области от 3 февраля 2010 года № 622-З «О внесении изменений в Закон Тамбовской области «Об установлении границ и определении места нахождения представительных органов муниципальных образований в Тамбовской области» (газета «Тамбовская жизнь», 2010, 9 февраля);

4) пункты 9, 10 и 23 статьи 1 Закона Тамбовской области от 29 января 2013 года № 242-З «О внесении изменений в Закон Тамбовской области «Об установлении границ и определении места нахождения представительных органов муниципальных образований в Тамбовской области» (газета «Тамбовская жизнь», 2013, 2 февраля) в части, касающейся Инжавинского района Тамбовской области.

Статья 5

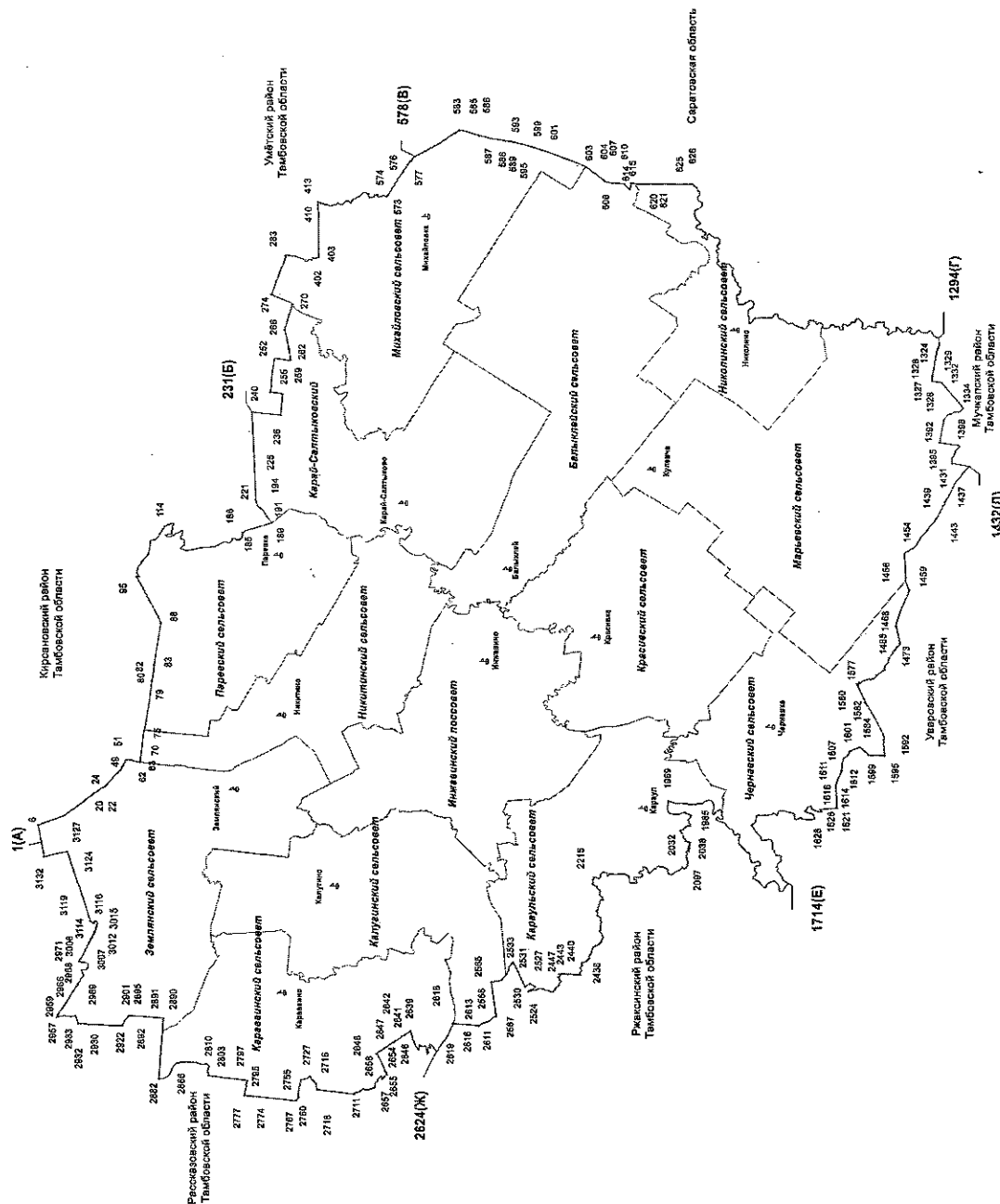
Настоящий Закон вступает в силу по истечении десяти дней после дня его официального опубликования.

Глава администрации
области А.В.Никитин

г.Тамбов
«23» декабря 2016 г.
№ 48-З

Приложение 1
к Закону Тамбовской области «Об установлении границ муниципальных образований Инжавинского района Тамбовской области и определении места нахождения их представительных органов и о признании утратившими силу отдельных положений некоторых законодательных актов Тамбовской области»

**Схема границ
муниципального образования - Инжавинский район Тамбовской области**



**Описание границ
муниципального образования - Инжавинский район Тамбовской области**

I. Участок границы с муниципальным образованием — Кирсановский район Тамбовской области (от А до Б)

Граница с муниципальным образованием — Кирсановский район Тамбовской области проходит:

- от т.1(А) до т.6 по юго-восточной стороне лесополосы;
- от т.6 до т.20 по северо-восточной стороне лесополосы;
- от т.20 до т.22 по пастбищному участку;
- от т.22 до т.24 пересекая р. Сухая Панда;
- от т.24 до т.49 по ручью;
- от т.49 до т.51 по северо-восточной стороне лесополосы;
- от т.51 до т.62 по западной стороне полосы отвода железной дороги.
- от т.62 до т.63 пересекая железную дорогу;
- от т.63 до т.70 пересекая автодорогу;
- от т.70 до т.75 по южной стороне лесополосы;
- от т.75 до т.79 по юго-западной стороне лесополосы;
- от т.79 до т.80 по пастбищному участку;
- от т.80 до т.82 по юго-западной стороне лесополосы;
- от т.82 до т.83 по пастбищному участку;
- от т.83 до т.88 по юго-западной стороне лесополосы;
- от т.88 до т.95 по юго-восточной стороне лесополосы;
- от т.95 до т.114 пересекая лесной массив;
- от т.114 до т.185 по середине р. Ворона;
- от т.185 до т.186 от середины р. Ворона по сенокосному участку;
- от т.186 до т.191 по болоту;
- от т.191 до т.194 пересекая озеро Кипец;
- от т.194 до т.221 по берегу озера;
- от т.221 до т.225 по болоту;
- от т.225 до т.231(Б) по южной стороне полевой дороги.

II. Участок границы с муниципальным образованием — Умётский район Тамбовской области (от Б до В)

Граница с муниципальным образованием — Умётский район Тамбовской области проходит:

- от т.231(Б) до т.236 по западной стороне лесополосы;
- от т.236 до т.240 по меже;
- от т.240 до т.252 по южной стороне полевой дороги;
- от т.252 до т.255 по западной стороне лесополосы;

- от т.255 до т.259 по пастбищному участку;
- от т.259 до т.262 пересекая пруд;
- от т.262 до т.266 по пастбищному участку;
- от т.266 до т.270 по меже;
- от т.270 до т.274 по северо-западной стороне лесополосы;
- от т.274 до т.283 по юго-западной стороне лесополосы;
- от т.283 до т.402 по ручью;
- от т.402 до т.403 от ручья по пастбищному участку;
- от т.403 до т.410 по южной стороне лесополосы;
- от т.410 до т.413 по пастбищному участку;
- от т.413 до т.573 по середине р. Берёзовка;
- от т.573 до т.574 по меже;
- от т.574 до т.576 по юго-западной стороне лесополосы;
- от т.576 до т.577 по меже;
- от т.577 до т.578(В) по юго-западной стороне лесополосы.

Ш. Участок границы с Саратовской областью (от В до Г)

Граница с Саратовской областью проходит:

- от т.578(В) до т.583 по меже;
- от т.583 до т.585 по юго-восточной стороне лесополосы;
- от т.585 до т.586 пересекая овраг;
- от т.586 до т.587 по юго-восточной стороне лесополосы;
- от т.587 до т.588 по меже;
- от т.588 до т.589 пересекая ручей;
- от т.589 до т.593 по северо-западной стороне полевой дороги;
- от т.593 до т.595 по пастбищному участку;
- от т.595 до т.599 по северо-западной стороне полевой дороги;
- от т.599 до т.601 по пастбищному участку, пересекая ручей;
- от т.601 до т.603 по северо-западной стороне полевой дороги;
- от т.603 до т.604 по юго-восточной стороне лесополосы;
- от т.604 до т.606 по пастбищному участку;
- от т.606 до т.607 через плотину;
- от т.607 до т.610 по пастбищному участку;
- от т.610 до т.614 по меже;
- от т.614 до т.615 по пастбищному участку;
- от т.615 до т.620 по западной стороне полевой дороги;
- от т.620 до т.621 пересекая балку;
- от т.621 до т.625 по западной стороне полевой дороги;
- от т.625 до т.626 по пастбищному участку;
- от т.626 до т.1294(Г) по середине р. Мокрый Карай.

IV. Участок границы с муниципальным образованием — Мучкапский район Тамбовской области (от Г до Д)

Граница с муниципальным образованием — Мучкапский район Тамбовской области проходит:

- от т.1294(Г) до т.1324 по днищу балки;
- от т.1324 до т.1326 по южной стороне лесополосы;
- от т.1326 до т.1327 пересекая автодорогу;
- от т.1327 до т.1328 по южной стороне лесополосы;
- от т.1328 до т.1329 по восточной стороне лесополосы;
- от т.1329 до т.1332 по пастбищному участку;
- от т.1332 до т.1334 по юго-восточной стороне лесополосы;
- от т.1334 до т.1392 по днищу балки;
- от т.1392 до т.1395 по южной стороне лесополосы;
- от т.1395 до т.1398 по меже;
- от т.1398 до т.1431 по середине ручья;
- от т.1431 до т.1432(Д) по восточной стороне лесополосы.

V. Участок границы с муниципальным образованием — Уваровский район Тамбовской области (от Д до Е)

Граница с муниципальным образованием — Уваровский район Тамбовской области проходит:

- от т.1432(Д) до т.1437 по юго-западной стороне лесополосы;
- от т.1437 до т.1439 по юго-западной стороне полевой дороги;
- от т.1439 до т.1443 по пастбищному участку;
- от т.1443 до т.1454 по юго-западной стороне лесополосы;
- от т.1454 до т.1456 по меже;
- от т.1456 до т.1459 по юго-восточной стороне полевой дороги;
- от т.1459 до т.1468 по юго-западной стороне полевой дороги;
- от т.1468 до т.1473 по северной стороне полевой дороги;
- от т.1473 до т.1485 по днищу балки;
- от т.1485 до т.1577 по середине р. Чернавка;
- от т.1577 до т.1580 по пастбищному участку;
- от т.1580 до т.1582 по юго-восточной стороне лесополосы;
- от т.1582 до т.1584 по юго-восточной стороне полевой дороги;
- от т.1584 до т.1592 по юго-восточной стороне полевой дороги;
- от т.1592 до т.1595 по южной стороне лесополосы;
- от т.1595 до т.1599 по восточной стороне полевой дороги;
- от т.1599 до т.1601 по северо-западной стороне полевой дороги;
- от т.1601 до т.1607 по юго-западной стороне лесополосы;

- от т.1607 до т.1611 по южной стороне полевой дороги;
- от т.1611 до т.1612 по юго-западной стороне лесополосы;
- от т.1612 до т.1614 по южной стороне лесополосы;
- от т.1614 до т.1616 пересекая автодорогу;
- от т.1616 до т.1621 по южной стороне полевой дороги;
- от т.1621 до т.1626 по меже;
- от т.1626 до т.1628 по пастбищному участку;
- от т.1628 до т.1714(Е) по границе лесного участка.

VI. Участок границы с муниципальным образованием — Ржаксинский район Тамбовской области (от Е до Ж)

Граница с муниципальным образованием Ржаксинский район Тамбовской области проходит:

- от т.1714(Е) до т.1969 по середине р. Ворона;
- от т.1969 до т.1985 по границе лесного участка;
- от т.1985 до т.2032 по середине р. Старая Панда;
- от т.2032 до т.2038 по сенокосному участку;
- от т.2038 до т.2097 по середине р. Старая Панда;
- от т.2097 до т.2215 по середине р. Мокрая Панда;
- от т.2215 до т.2438 по середине р. Паника;
- от т.2438 до т.2440 по пастбищному участку;
- от т.2440 до т.2443 по западной стороне полевой дороге;
- от т.2443 до т.2447 по пастбищному участку;
- от т.2447 до т.2524 по ручью;
- от т.2524 до т.2527 пересекая лесной участок;
- от т.2527 до т.2530 по меже;
- от т.2530 до т.2531 по северо-западной стороне лесополосы;
- от т.2531 до т.2533 по пастбищному участку;
- от т.2533 до т.2565 по ручью;
- от т.2565 до т.2566 по южной стороне лесополосы;
- от т.2566 до т.2567 по пастбищному участку;
- от т.2567 до т.2611 по днищу балки;
- от т.2611 до т.2613 по пастбищному участку;
- от т.2613 до т.2616 по восточной стороне лесополосы;
- от т.2616 до т.2618 по пастбищному участку;
- от т.2618 до т.2619 по меже;
- от т.2619 до т.2624(Ж) по юго-западной стороне лесополосы.

VII. Участок границы с муниципальным образованием — Рассказовский район Тамбовской области (от Ж до А)

Граница с муниципальным образованием Рассказовский район Тамбовской области проходит:

- от т.2624(Ж) до т.2639 по границе лесного участка;
- от т.2639 до т.2641 по меже;
- от т.2641 до т.2642 по пастбищному участку;
- от т.2642 до т.2646 по меже;
- от т.2646 до т.2647 по пастбищному участку;
- от т.2647 до т.2648 по меже;
- от т.2648 до т.2654 по пастбищному участку;
- от т.2654 до т.2655 пересекая овраг;
- от т.2655 до т.2657 по пастбищному участку;
- от т.2657 до т.2658 пересекая овраг;
- от т.2658 до т.2711 по ручью;
- от т.2711 до т.2716 по западной стороне лесополосы;
- от т.2716 до т.2718 по пастбищному участку;
- от т.2718 до т.2727 по ручью;
- от т.2727 до т.2755 по середине пруда;
- от т.2755 до т.2760 по ручью;
- от т.2760 до т.2767 по пастбищному участку;
- от т.2767 до т.2774 по юго-восточной стороне лесополосы;
- от т.2774 до т.2777 по пастбищному участку;
- от т.2777 до т.2795 по ручью;
- от т.2795 до т.2797 по пастбищному участку;
- от т.2797 до т.2803 по восточной стороне лесополосы;
- от т.2803 до т.2810 по пастбищному участку;
- от т.2810 до т.2866 по ручью;
- от т.2866 до т.2882 по днищу балки;
- от т.2882 до т.2890 по южной стороне лесополосы;
- от т.2890 до т.2891 по западной стороне полевой дороги;
- от т.2891 до т.2892 по пастбищному участку;
- от т.2892 до т.2895 по западной стороне полевой дороги;
- от т.2895 до т.2901 по пастбищному участку;
- от т.2901 до т.2922 по ручью;
- от т.2922 до т.2930 по западной стороне лесополосы;
- от т.2930 до т.2932 по западной стороне полевой дороги;
- от т.2932 до т.2933 по пастбищному участку;
- от т.2933 до т.2957 по ручью;
- от т.2957 до т.2959 по пастбищному участку;
- от т.2959 до т.2966 по юго-западной стороне лесополосы;
- от т.2966 до т.2968 по меже;

- от т.2968 до т.2969 по пастбищному участку;
- от т.2969 до т.2971 по границе приусадебных земель н.п. Хмелёвка;
- от т.2971 до т.3006 по ручью;
- от т.3006 до т.3007 по пастбищному участку;
- от т.3007 до т.3012 по юго-западной стороне лесополосы;
- от т.3012 до т.3015 по пастбищному участку;
- от т.3015 до т.3114 по середине р. Мокрая Панда;
- от т.3114 до т.3116 по меже;
- от т.3116 до т.3119 по юго-западной стороне лесополосы;
- от т.3119 до т.3124 по меже;
- от т.3124 до т.3127 по юго-восточной стороне лесополосы;
- от т.3127 до т.3132 по восточной стороне полевой дороги;
- от т.3132 до т.1(А) по юго-восточной стороне лесополосы.

**Каталог координат
характерных точек границ муниципального образования -
Инжавинский район Тамбовской области**

Название (номер) межевого знака	Дирекционные углы (град. мин. сек.)	Длина линии(м)	X координата	Y координата
1			412836,33	1307954,45
	78° 46' 48"	8,74		
2			412838,03	1307963,02
	79° 21' 18"	170,85		
3			412869,59	1308130,93
	79° 08' 36"	466,19		
4			412957,4	1308588,78
	78° 16' 14"	367,85		
5			413032,18	1308948,95
	77° 15' 17"	16,36		
6			413035,79	1308964,91
	158° 53' 32"	283,98		
7			412770,86	1309067,18
	158° 29' 40"	554,05		
8			412255,38	1309270,29
	168° 58' 49"	25,95		
9			412229,91	1309275,25
	160° 56' 46"	281,66		
10			411963,68	1309367,2
	159° 11' 30"	118,29		
11			411853,11	1309409,22
	157° 25' 31"	205,71		
12			411663,16	1309488,19
	153° 12' 32"	173,47		
13			411508,31	1309566,38
	144° 19' 21"	151,38		
14			411385,34	1309654,67
	140° 07' 35"	11,87		
15			411376,23	1309662,28
	144° 06' 41"	422,29		
16			411034,11	1309909,83
	143° 36' 28"	484,35		
17			410644,22	1310197,2
	159° 35' 43"	7,08		
18			410637,58	1310199,67

Название (номер) межевого знака	Дирекционные углы (град. мин. сек.)	Длина линии(м)	X координата	Y координата
	141° 39' 01"	939,03		
19			409901,16	1310782,3
	145° 01' 33"	454,58		
20			409528,67	1311042,87
	139° 33' 27"	35,24		
21			409501,85	1311065,73
	145° 09' 56"	195,95		
22			409341,01	1311177,66
	147° 40' 10"	97,49		
23			409258,63	1311229,8
	145° 29' 24"	40,7		
24			409225,09	1311252,86
	138° 13' 56"	74,49		
25			409169,53	1311302,48
	144° 55' 24"	55,93		
26			409123,76	1311334,62
	110° 56' 28"	60,6		
27			409102,1	1311391,22
	118° 59' 55"	36,76		
28			409084,28	1311423,37
	150° 56' 55"	35,98		
29			409052,83	1311440,84
	122° 33' 47"	34,41		
30			409034,31	1311469,84
	153° 56' 51"	52,5		
31			408987,14	1311492,9
	124° 56' 10"	31,12		
32			408969,32	1311518,41
	116° 03' 23"	70,01		
33			408938,57	1311581,3
	129° 31' 50"	46,66		
34			408908,87	1311617,29
	144° 56' 21"	30,73		
35			408883,72	1311634,94
	130° 38' 38"	115,34		
36			408808,59	1311722,46
	129° 50' 08"	65,99		
37			408766,32	1311773,13

Название (номер) межевого знака	Дирекционные углы (град. мин. сек.)	Длина линии(м)	X координата	Y координата
	129° 38' 02"	58,07		
38			408729,28	1311817,85
	106° 23' 10"	55,72		
39			408713,56	1311871,31
	156° 59' 49"	27,71		
40			408688,05	1311882,14
	116° 19' 07"	71,72		
41			408656,25	1311946,43
	162° 40' 59"	34,03		
42			408623,76	1311956,56
	118° 56' 52"	37,54		
43			408605,59	1311989,41
	154° 32' 19"	24,38		
44			408583,58	1311999,89
	180° 47' 10"	25,51		
45			408558,07	1311999,54
	141° 04' 44"	48,95		
46			408519,99	1312030,29
	127° 34' 16"	80,23		
47			408471,07	1312093,88
	132° 15' 22"	72,23		
48			408422,5	1312147,34
	133° 13' 50"	56,11		
49			408384,07	1312188,22
	110° 59' 45"	202,85		
50			408311,39	1312377,6
	116° 25' 02"	481,43		
51			408097,2	1312808,76
	184° 54' 52"	27,43		
52			408069,87	1312806,41
	184° 54' 52"	19,26		
53			408050,68	1312804,76
	184° 54' 51"	38,87		
54			408011,95	1312801,43
	274° 08' 30"	29,08		
55			408014,05	1312772,43
	187° 48' 21"	43,74		
56			407970,72	1312766,49

Название (номер) межевого знака	Дирекционные углы (град. мин. сек.)	Длина линии(м)	X координата	Y координата
	97° 55' 15"	27,87		
57			407966,88	1312794,09
	186° 59' 14"	276,95		
58			407691,99	1312760,4
	272° 54' 12"	68,51		
59			407695,46	1312691,98
	251° 41' 20"	1,46		
60			407695	1312690,59
	208° 08' 30"	1,46		
61			407693,71	1312689,9
	186° 56' 41"	400,87		
62			407295,78	1312641,43
	96° 12' 23"	193,5		
63			407274,86	1312833,8
	97° 00' 51"	30,79		
64			407271,1	1312864,36
	230° 46' 28"	2,53		
65			407269,5	1312862,4
	97° 00' 17"	2,95		
66			407269,14	1312865,33
	96° 42' 47"	20,19		
67			407266,78	1312885,38
	96° 31' 56"	1,32		
68			407266,63	1312886,69
	2° 40' 19"	1,5		
69			407268,13	1312886,76
	96° 15' 20"	34,41		
70			407264,38	1312920,97
	96° 27' 02"	665,54		
71			407189,61	1313582,3
	96° 28' 05"	471,02		
72			407136,55	1314050,32
	99° 55' 31"	12,82		
73			407134,34	1314062,95
	96° 39' 16"	200,21		
74			407111,14	1314261,81
	102° 13' 06"	295,74		
75			407048,55	1314550,85

Название (номер) межевого знака	Дирекционные углы (град. мин. сек.)	Длина линии(м)	X координата	Y координата
	104° 15' 22"	147,89		
76			407012,13	1314694,19
	99° 34' 02"	862,55		
77			406868,77	1315544,74
	99° 04' 49"	751,94		
78			406750,1	1316287,26
	97° 52' 06"	825,06		
79			406637,15	1317104,55
	98° 58' 22"	288,59		
80			406592,14	1317389,61
	99° 46' 23"	476,77		
81			406511,21	1317859,46
	97° 16' 03"	242,37		
82			406480,55	1318099,88
	91° 58' 42"	263,31		
83			406471,46	1318363,03
	95° 37' 56"	497,63		
84			406422,62	1318858,26
	97° 52' 21"	500,34		
85			406354,09	1319353,88
	99° 42' 26"	496,28		
86			406270,41	1319843,05
	97° 58' 11"	497,01		
87			406201,5	1320335,26
	98° 37' 58"	494,4		
88			406127,29	1320824,06
	66° 18' 15"	407,48		
89			406291,05	1321197,19
	65° 16' 36"	44,81		
90			406309,79	1321237,89
	63° 42' 27"	676,12		
91			406609,28	1321844,06
	59° 46' 33"	493,4		
92			406857,65	1322270,39
	62° 26' 57"	265,38		
93			406980,4	1322505,68
	60° 39' 03"	349,05		
94			407151,48	1322809,93

Название (номер) межевого знака	Дирекционные углы (град. мин. сек.)	Длина линии(м)	X координата	Y координата
	60° 44' 55"	824,66		
95			407554,44	1323529,43
	108° 29' 33"	53,63		
96			407537,43	1323580,29
	196° 36' 27"	77,25		
97			407463,4	1323558,21
	217° 52' 38"	88,73		
98			407393,36	1323503,73
	163° 41' 54"	7,73		
99			407385,94	1323505,9
	86° 44' 02"	22,12		
100			407387,2	1323527,98
	55° 36' 59"	66,67		
101			407424,85	1323583
	53° 29' 33"	75,89		
102			407470	1323644
	62° 53' 31"	94,37		
103			407513	1323728
	86° 06' 44"	103,24		
104			407520	1323831
	99° 03' 59"	95,19		
105			407505	1323925
	105° 04' 51"	172,96		
106			407460	1324092
	119° 58' 54"	210,12		
107			407355	1324274
	130° 03' 18"	352,74		
108			407128	1324544
	132° 09' 28"	399,3		
109			406860	1324840
	100° 23' 13"	499,18		
110			406770	1325331
	96° 20' 25"	344,1		
111			406732	1325673
	176° 55' 21"	279,4		
112			406453	1325688
	122° 54' 19"	506,21		
113			406178	1326113

Название (номер) межевого знака	Дирекционные углы (град. мин. сек.)	Длина линии(м)	X координата	Y координата
	124° 00' 05"	459,58		
114			405921	1326494
	158° 22' 09"	124,79		
115			405805	1326540
	153° 12' 46"	115,38		
116			405702	1326592
	152° 56' 20"	103,31		
117			405610	1326639
	169° 46' 40"	61,98		
118			405549	1326650
	164° 36' 16"	71,57		
119			405480	1326669
	207° 41' 58"	45,18		
120			405440	1326648
	276° 50' 34"	50,36		
121			405446	1326598
	288° 11' 57"	76,84		
122			405470	1326525
	296° 33' 54"	67,08		
123			405500	1326465
	260° 54' 35"	50,64		
124			405492	1326415
	284° 53' 11"	163,49		
125			405534	1326257
	273° 12' 34"	107,17		
126			405540	1326150
	275° 18' 52"	86,37		
127			405548	1326064
	335° 13' 29"	57,27		
128			405600	1326040
	354° 17' 22"	100,5		
129			405700	1326030
	348° 41' 24"	96,88		
130			405795	1326011
	339° 06' 51"	81,34		
131			405871	1325982
	263° 39' 35"	54,33		
132			405865	1325928

Название (номер) межевого знака	Дирекционные углы (град. мин. сек.)	Длина линии(м)	X координата	Y координата
	218° 09' 26"	71,22		
133			405809	1325884
	187° 40' 00"	104,94		
134			405705	1325870
	166° 03' 34"	145,28		
135			405564	1325905
	152° 10' 33"	162,83		
136			405420	1325981
	147° 14' 47"	186,68		
137			405263	1326082
	158° 59' 25"	147,83		
138			405125	1326135
	152° 31' 32"	140,89		
139			405000	1326200
	150° 15' 18"	80,62		
140			404930	1326240
	244° 54' 13"	87,24		
141			404893	1326161
	281° 12' 03"	102,96		
142			404913	1326060
	297° 28' 28"	112,71		
143			404965	1325960
	300° 45' 00"	91,92		
144			405012	1325881
	279° 07' 04"	82,04		
145			405025	1325800
	229° 05' 08"	79,4		
146			404973	1325740
	204° 58' 26"	80,53		
147			404900	1325706
	187° 27' 38"	84,72		
148			404816	1325695
	244° 41' 55"	60,84		
149			404790	1325640
	275° 27' 50"	115,52		
150			404801	1325525
	267° 30' 38"	115,11		
151			404796	1325410

Название (номер) межевого знака	Дирекционные углы (град. мин. сек.)	Длина линии(м)	X координата	Y координата
	310° 29' 10"	53,91		
152			404831	1325369
	326° 09' 36"	105,95		
153			404919	1325310
	317° 46' 13"	87,78		
154			404984	1325251
	282° 41' 59"	72,78		
155			405000	1325180
	236° 53' 19"	54,92		
156			404970	1325134
	211° 25' 46"	84,38		
157			404898	1325090
	194° 47' 28"	184,1		
158			404720	1325043
	176° 28' 21"	146,28		
159			404574	1325052
	171° 09' 53"	195,32		
160			404381	1325082
	168° 23' 19"	223,58		
161			404162	1325127
	165° 53' 30"	192,82		
162			403975	1325174
	165° 41' 59"	105,26		
163			403873	1325200
	169° 43' 54"	140,25		
164			403735	1325225
	177° 52' 44"	216,15		
165			403519	1325233
	174° 33' 35"	210,95		
166			403309	1325253
	172° 12' 59"	140,29		
167			403170	1325272
	175° 37' 37"	170,5		
168			403000	1325285
	156° 22' 14"	122,25		
169			402888	1325334
	148° 34' 14"	126,57		
170			402780	1325400

Название (номер) межевого знака	Дирекционные углы (град. мин. сек.)	Длина линии(м)	X координата	Y координата
	153° 18' 25"	200,35		
171			402601	1325490
	155° 43' 07"	145,91		
172			402468	1325550
	187° 07' 30"	80,62		
173			402388	1325540
	200° 52' 29"	126,29		
174			402270	1325495
	177° 20' 58"	108,12		
175			402162	1325500
	143° 07' 48"	110		
176			402074	1325566
	126° 16' 49"	116,61		
177			402005	1325660
	88° 48' 23"	96,02		
178			402007	1325756
	176° 46' 32"	71,11		
179			401936	1325760
	211° 06' 32"	135,48		
180			401820	1325690
	188° 59' 50"	121,49		
181			401700	1325671
	169° 44' 19"	117,89		
182			401584	1325692
	138° 21' 59"	132,46		
183			401485	1325780
	112° 14' 56"	118,85		
184			401440	1325890
	111° 48' 05"	107,7		
185			401400	1325990
	81° 19' 10"	132,52		
186			401420	1326121
	151° 22' 27"	298,48		
187			401158	1326264
	166° 38' 41"	285,73		
188			400880	1326330
	163° 00' 58"	1205,3		
189			399727,27	1326682,07

Название (номер) межевого знака	Дирекционные углы (град. мин. сек.)	Длина линии(м)	X координата	Y координата
	55° 44' 37"	209,31		
190			399845,09	1326855,07
	56° 32' 29"	227,92		
191			399970,75	1327045,22
	56° 36' 42"	317,97		
192			400145,73	1327310,71
	56° 37' 34"	196,46		
193			400253,8	1327474,77
	54° 53' 02"	17,38		
194			400263,8	1327488,99
	14° 51' 40"	47,18		
195			400309,4	1327501,09
	18° 08' 05"	32,58		
196			400340,36	1327511,23
	14° 48' 30"	19,8		
197			400359,5	1327516,29
	12° 44' 51"	17,9		
198			400376,96	1327520,24
	0° 00' 00"	13,51		
199			400390,47	1327520,24
	28° 17' 29"	8,31		
200			400397,79	1327524,18
	82° 26' 27"	8,51		
201			400398,91	1327532,62
	141° 50' 57"	10,02		
202			400391,03	1327538,81
	160° 32' 38"	19,87		
203			400372,29	1327545,43
	124° 35' 38"	11,08		
204			400366	1327554,55
	77° 28' 16"	2,12		
205			400366,46	1327556,62
	22° 52' 16"	13,33		
206			400378,74	1327561,8
	5° 13' 23"	7,25		
207			400385,96	1327562,46
	14° 01' 17"	18,57		
208			400403,98	1327566,96

Название (номер) межевого знака	Дирекционные углы (град. мин. сек.)	Длина линии(м)	X координата	Y координата
	25° 00' 41"	18,64		
209			400420,87	1327574,84
	17° 13' 21"	41,85		
210			400460,84	1327587,23
	11° 29' 14"	18,38		
211			400478,85	1327590,89
	51° 08' 43"	78,07		
212			400527,83	1327651,69
	65° 02' 18"	54,03		
213			400550,63	1327700,67
	74° 44' 51"	38,51		
214			400560,76	1327737,82
	59° 34' 11"	61,7		
215			400592,01	1327791,02
	86° 59' 07"	32,13		
216			400593,7	1327823,11
	77° 19' 14"	34,62		
217			400601,3	1327856,89
	73° 55' 01"	45,7		
218			400613,96	1327900,8
	63° 25' 45"	45,32		
219			400634,23	1327941,33
	71° 33' 40"	45,4		
220			400648,59	1327984,4
	70° 59' 04"	25,9		
221			400657,03	1328008,89
	92° 49' 23"	42,84		
222			400654,92	1328051,68
	87° 47' 26"	147,33		
223			400660,6	1328198,9
	88° 06' 28"	658,08		
224			400682,33	1328856,62
	87° 19' 36"	1313,47		
225			400743,59	1330168,66
	87° 27' 10"	195,3		
226			400752,27	1330363,77
	87° 06' 12"	501,45		
227			400777,61	1330864,58

Название (номер) межевого знака	Дирекционные углы (град. мин. сек.)	Длина линии(м)	X координата	Y координата
	86° 42' 21"	504		
228			400806,57	1331367,75
	87° 15' 47"	500,3		
229			400830,46	1331867,48
	86° 40' 49"	1231,57		
230			400901,78	1333096,98
	88° 53' 04"	14,38		
231			400902,06	1333111,36
	186° 43' 21"	479,93		
232			400425,43	1333055,18
	186° 58' 54"	151,62		
233			400274,93	1333036,75
	185° 50' 47"	564,41		
234			399713,46	1332979,26
	185° 54' 05"	266,01		
235			399448,86	1332951,91
	185° 58' 17"	250,31		
236			399199,91	1332925,87
	94° 27' 09"	1234,4		
237			399104,08	1334156,54
	102° 28' 42"	29,53		
238			399097,7	1334185,37
	7° 42' 45"	359,16		
239			399453,61	1334233,57
	6° 27' 11"	361,86		
240			399813,18	1334274,24
	95° 38' 20"	389,47		
241			399774,91	1334661,83
	90° 26' 24"	72,92		
242			399774,35	1334734,75
	94° 48' 45"	144,47		
243			399762,23	1334878,71
	95° 30' 18"	328,98		
244			399730,67	1335206,17
	97° 08' 13"	216,68		
245			399703,75	1335421,17
	97° 36' 23"	186,6		
246			399679,05	1335606,13

Название (номер) межевого знака	Дирекционные углы (град. мин. сек.)	Длина линии(м)	X координата	Y координата
	96° 26' 28"	150,03		
247			399662,22	1335755,21
	96° 11' 13"	143,73		
248			399646,73	1335898,1
	96° 16' 14"	194,83		
249			399625,45	1336091,76
	97° 08' 16"	139,79		
250			399608,08	1336230,47
	134° 03' 33"	40,48		
251			399579,93	1336259,56
	167° 49' 06"	46,02		
252			399534,95	1336269,27
	189° 13' 59"	127,7		
253			399408,9	1336248,78
	187° 47' 07"	234,6		
254			399176,46	1336217
	188° 05' 35"	391,11		
255			398789,25	1336161,94
	188° 31' 44"	158,73		
256			398632,28	1336138,4
	108° 26' 06"	6,77		
257			398630,14	1336144,82
	76° 39' 12"	90,49		
258			398651,03	1336232,87
	78° 52' 19"	102,49		
259			398670,81	1336333,43
	78° 52' 26"	168,73		
260			398703,37	1336498,99
	78° 30' 23"	53,2		
261			398713,97	1336551,12
	79° 21' 13"	283,19		
262			398766,29	1336829,44
	78° 32' 56"	135,29		
263			398793,15	1336962,04
	79° 30' 24"	743,19		
264			398928,5	1337692,8
	79° 42' 14"	47,67		
265			398937,02	1337739,7

Название (номер) межевого знака	Дирекционные углы (град. мин. сек.)	Длина линии(м)	X координата	Y координата
	65° 44' 19"	191,7		
266			399015,79	1337914,47
	108° 13' 05"	222,34		
267			398946,28	1338125,66
	105° 46' 20"	623,04		
268			398776,93	1338725,24
	106° 28' 58"	660,95		
269			398589,4	1339359,03
	106° 50' 14"	83,93		
270			398565,09	1339439,36
	54° 01' 48"	48,52		
271			398593,59	1339478,63
	34° 28' 18"	91,29		
272			398668,85	1339530,3
	23° 13' 51"	297,57		
273			398942,29	1339647,67
	23° 10' 54"	931,29		
274			399798,39	1340014,27
	112° 22' 30"	328,45		
275			399673,36	1340317,99
	110° 31' 19"	442,34		
276			399518,29	1340732,26
	109° 35' 08"	261,45		
277			399430,65	1340978,58
	104° 55' 43"	13,08		
278			399427,28	1340991,22
	111° 35' 34"	378,25		
279			399288,08	1341342,93
	111° 20' 33"	504,42		
280			399104,5	1341812,76
	110° 01' 37"	326,55		
281			398992,67	1342119,56
	97° 25' 51"	109,41		
282			398978,52	1342228,05
	100° 43' 19"	32,68		
283			398972,44	1342260,16
	167° 08' 28"	76,61		
284			398897,75	1342277,21

Название (номер) межевого знака	Дирекционные углы (град. мин. сек.)	Длина линии(м)	X координата	Y координата
	179° 25' 23"	113,23		
285			398784,53	1342278,35
	183° 48' 33"	131,11		
286			398653,71	1342269,64
	198° 52' 34"	70,23		
287			398587,26	1342246,92
	189° 39' 38"	18,06		
288			398569,46	1342243,89
	161° 02' 34"	22,9		
289			398547,8	1342251,33
	158° 39' 20"	22,12		
290			398527,2	1342259,38
	177° 45' 02"	17,83		
291			398509,38	1342260,08
	187° 05' 01"	20,6		
292			398488,94	1342257,54
	178° 55' 04"	23,29		
293			398465,65	1342257,98
	186° 42' 43"	16,17		
294			398449,59	1342256,09
	192° 31' 33"	21,72		
295			398428,39	1342251,38
	203° 45' 02"	20,86		
296			398409,3	1342242,98
	210° 13' 22"	28,11		
297			398385,01	1342228,83
	191° 28' 58"	20,14		
298			398365,27	1342224,82
	188° 54' 12"	21,06		
299			398344,46	1342221,56
	217° 23' 01"	11,15		
300			398335,6	1342214,79
	228° 49' 29"	15,27		
301			398325,55	1342203,3
	226° 17' 18"	12,89		
302			398316,64	1342193,98
	197° 25' 05"	14,97		
303			398302,36	1342189,5

Название (номер) межевого знака	Дирекционные углы (град. мин. сек.)	Длина линии(м)	X координата	Y координата
	178° 53' 39"	13,47		
304			398288,89	1342189,76
	197° 25' 08"	12,66		
305			398276,81	1342185,97
	207° 36' 45"	13,7		
306			398264,67	1342179,62
	216° 17' 09"	9,61		
307			398256,92	1342173,93
	224° 00' 39"	15,98		
308			398245,43	1342162,83
	199° 46' 28"	19,48		
309			398227,1	1342156,24
	193° 35' 05"	35,08		
310			398193	1342148
	202° 39' 34"	111,62		
311			398090	1342105
	191° 18' 36"	76,49		
312			398015	1342090
	192° 26' 04"	19,78		
313			397995,68	1342085,74
	193° 33' 46"	17,31		
314			397978,85	1342081,68
	213° 23' 47"	16,77		
315			397964,85	1342072,45
	213° 02' 26"	65,07		
316			397910,3	1342036,97
	204° 25' 58"	16,95		
317			397894,87	1342029,96
	207° 36' 13"	9,13		
318			397886,78	1342025,73
	178° 56' 05"	12,37		
319			397874,41	1342025,96
	172° 12' 29"	12,47		
320			397862,06	1342027,65
	178° 59' 20"	5,1		
321			397856,96	1342027,74
	207° 18' 15"	10,75		
322			397847,41	1342022,81

Название (номер) межевого знака	Дирекционные углы (град. мин. сек.)	Длина линии(м)	X координата	Y координата
	228° 22' 37"	13,44		
323			397838,48	1342012,76
	242° 26' 01"	13,05		
324			397832,44	1342001,19
	242° 26' 01"	13,05		
325			397826,4	1341989,62
	248° 57' 54"	17,08		
326			397820,27	1341973,68
	234° 30' 51"	14,16		
327			397812,05	1341962,15
	209° 03' 54"	15,99		
328			397798,07	1341954,38
	208° 02' 03"	15		
329			397784,83	1341947,33
	209° 33' 56"	18,63		
330			397768,63	1341938,14
	192° 22' 57"	15,72		
331			397753,28	1341934,77
	180° 45' 40"	22,58		
332			397730,7	1341934,47
	163° 28' 34"	21,9		
333			397709,7	1341940,7
	128° 40' 51"	17,09		
334			397699,02	1341954,04
	126° 32' 11"	20,27		
335			397686,95	1341970,33
	113° 01' 36"	23,19		
336			397677,88	1341991,67
	156° 16' 38"	18,94		
337			397660,54	1341999,29
	168° 46' 37"	20,71		
338			397640,23	1342003,32
	173° 57' 36"	44,48		
339			397596	1342008
	148° 52' 39"	61,91		
340			397543	1342040
	183° 34' 35"	32,06		
341			397511	1342038

Название (номер) межевого знака	Дирекционные углы (град. мин. сек.)	Длина линии(м)	X координата	Y координата
	248° 37' 01"	5,6		
342			397508,96	1342032,79
	198° 44' 50"	15,09		
343			397494,67	1342027,94
	176° 26' 44"	21,13		
344			397473,58	1342029,25
	161° 03' 29"	5,36		
345			397468,51	1342030,99
	156° 39' 45"	8,66		
346			397460,56	1342034,42
	148° 29' 26"	6,12		
347			397455,34	1342037,62
	129° 02' 57"	6,21		
348			397451,43	1342042,44
	111° 53' 56"	6,54		
349			397448,99	1342048,51
	115° 25' 32"	6,52		
350			397446,19	1342054,4
	161° 24' 08"	6,68		
351			397439,86	1342056,53
	213° 13' 54"	4,85		
352			397435,8	1342053,87
	241° 37' 39"	5,96		
353			397432,97	1342048,63
	245° 20' 14"	4,98		
354			397430,89	1342044,1
	209° 35' 32"	4,66		
355			397426,84	1342041,8
	169° 25' 03"	6,64		
356			397420,31	1342043,02
	151° 03' 02"	7,42		
357			397413,82	1342046,61
	142° 18' 26"	14,07		
358			397402,69	1342055,21
	115° 24' 47"	12,23		
359			397397,44	1342066,26
	106° 15' 46"	18,35		
360			397392,3	1342083,88

Название (номер) межевого знака	Дирекционные углы (град. мин. сек.)	Длина линии(м)	X координата	Y координата
	100° 12' 55"	14,89		
361			397389,66	1342098,53
	94° 12' 04"	19,79		
362			397388,21	1342118,27
	106° 22' 02"	7,27		
363			397386,16	1342125,25
	126° 47' 14"	8,32		
364			397381,18	1342131,91
	161° 07' 44"	9,55		
365			397372,14	1342135
	176° 16' 52"	8,02		
366			397364,14	1342135,52
	193° 37' 09"	8,66		
367			397355,72	1342133,48
	205° 32' 49"	13,84		
368			397343,23	1342127,51
	203° 39' 37"	14,83		
369			397329,65	1342121,56
	202° 41' 59"	9,95		
370			397320,47	1342117,72
	191° 19' 10"	11,92		
371			397308,78	1342115,38
	168° 57' 05"	21,08		
372			397288,09	1342119,42
	167° 56' 49"	11,49		
373			397276,85	1342121,82
	167° 14' 26"	10,78		
374			397266,34	1342124,2
	178° 52' 36"	7,65		
375			397258,69	1342124,35
	186° 03' 36"	5,87		
376			397252,85	1342123,73
	200° 48' 24"	5,88		
377			397247,35	1342121,64
	226° 34' 13"	5,93		
378			397243,27	1342117,33
	230° 16' 04"	7,01		
379			397238,79	1342111,94

Название (номер) межевого знака	Дирекционные углы (град. мин. сек.)	Длина линии(м)	X координата	Y координата
	224° 00' 08"	13,4		
380			397229,15	1342102,63
	188° 58' 04"	6,29		
381			397222,94	1342101,65
	157° 01' 54"	7,84		
382			397215,72	1342104,71
	148° 53' 00"	10,93		
383			397206,36	1342110,36
	131° 54' 48"	7,48		
384			397201,36	1342115,93
	132° 12' 50"	9,02		
385			397195,3	1342122,61
	149° 09' 32"	8,82		
386			397187,73	1342127,13
	163° 56' 52"	16,96		
387			397171,43	1342131,82
	146° 06' 01"	6,06		
388			397166,4	1342135,2
	168° 39' 45"	4,07		
389			397162,41	1342136
	178° 53' 22"	6,19		
390			397156,22	1342136,12
	178° 55' 26"	6,92		
391			397149,3	1342136,25
	178° 53' 54"	7,28		
392			397142,02	1342136,39
	170° 49' 50"	7,72		
393			397134,4	1342137,62
	173° 10' 33"	7,32		
394			397127,13	1342138,49
	176° 26' 27"	8,38		
395			397118,77	1342139,01
	170° 23' 03"	7,36		
396			397111,51	1342140,24
	167° 34' 17"	7,43		
397			397104,25	1342141,84
	171° 29' 10"	8,44		
398			397095,9	1342143,09

Название (номер) межевого знака	Дирекционные углы (град. мин. сек.)	Длина линии(м)	X координата	Y координата
	163° 38' 16"	8,31		
399			397087,93	1342145,43
	160° 26' 48"	10,37		
400			397078,16	1342148,9
	166° 47' 58"	15,63		
401			397062,94	1342152,47
	174° 40' 10"	23,25		
402			397039,79	1342154,63
	86° 19' 56"	111,93		
403			397046,95	1342266,33
	89° 28' 39"	497,9		
404			397051,49	1342764,21
	89° 14' 53"	490,73		
405			397057,93	1343254,9
	88° 11' 36"	486,58		
406			397073,27	1343741,24
	90° 19' 41"	496,19		
407			397070,43	1344237,42
	89° 28' 09"	489,96		
408			397074,97	1344727,36
	89° 23' 25"	177,58		
409			397076,86	1344904,93
	89° 10' 05"	274,15		
410			397080,84	1345179,05
	88° 05' 26"	170,47		
411			397086,52	1345349,43
	86° 25' 44"	56,19		
412			397090,02	1345405,51
	86° 26' 22"	6,76		
413			397090,44	1345412,26
	195° 39' 55"	111,25		
414			396983,32	1345382,22
	215° 12' 11"	30,25		
415			396958,6	1345364,78
	226° 16' 27"	30,84		
416			396937,28	1345342,49
	228° 58' 03"	29,54		
417			396917,89	1345320,21

Название (номер) межевого знака	Дирекционные углы (град. мин. сек.)	Длина линии(м)	X координата	Y координата
	183° 31' 04"	23,79		
418			396894,14	1345318,75
	180° 00' 00"	49,93		
419			396844,21	1345318,75
	190° 21' 11"	40,4		
420			396804,47	1345311,49
	216° 07' 27"	37,81		
421			396773,93	1345289,2
	204° 31' 52"	49,01		
422			396729,34	1345268,85
	212° 50' 33"	37,5		
423			396697,83	1345248,51
	198° 39' 21"	39,39		
424			396660,51	1345235,91
	175° 00' 52"	72,49		
425			396588,29	1345242,21
	201° 09' 27"	32,22		
426			396558,24	1345230,58
	200° 37' 01"	44,02		
427			396517,04	1345215,08
	190° 27' 12"	50,76		
428			396467,12	1345205,87
	222° 44' 27"	34,98		
429			396441,43	1345182,13
	208° 29' 01"	38,6		
430			396407,5	1345163,72
	176° 37' 53"	33,02		
431			396374,54	1345165,66
	154° 04' 08"	59,82		
432			396320,74	1345191,82
	168° 48' 18"	49,91		
433			396271,78	1345201,51
	162° 51' 58"	60,86		
434			396213,62	1345219,44
	176° 49' 36"	69,91		
435			396143,82	1345223,31
	178° 23' 15"	51,88		
436			396091,96	1345224,77

Название (номер) межевого знака	Дирекционные углы (град. мин. сек.)	Длина линии(м)	X координата	Y координата
	160° 56' 15"	54,87		
437			396040,1	1345242,69
	152° 32' 04"	40,98		
438			396003,74	1345261,59
	128° 04' 29"	51,08		
439			395972,24	1345301,8
	131° 06' 07"	25,07		
440			395955,76	1345320,69
	176° 10' 13"	21,86		
441			395933,95	1345322,15
	224° 59' 07"	27,41		
442			395914,56	1345302,77
	224° 18' 12"	57,57		
443			395873,36	1345262,56
	198° 10' 07"	32,65		
444			395842,34	1345252,38
	180° 00' 00"	47,99		
445			395794,35	1345252,38
	178° 28' 54"	73,22		
446			395721,16	1345254,32
	169° 23' 17"	78,9		
447			395643,61	1345268,85
	142° 07' 46"	22,11		
448			395626,16	1345282,42
	117° 57' 26"	53,75		
449			395600,96	1345329,9
	140° 12' 50"	41,63		
450			395568,97	1345356,54
	145° 49' 17"	76,76		
451			395505,47	1345399,66
	148° 34' 37"	51,12		
452			395461,85	1345426,31
	175° 00' 30"	50,11		
453			395411,93	1345430,67
	191° 04' 57"	47,91		
454			395364,91	1345421,46
	199° 20' 03"	67,3		
455			395301,41	1345399,18

Название (номер) межевого знака	Дирекционные углы (град. мин. сек.)	Длина линии(м)	X координата	Y координата
	200° 26' 54"	30,51		
456			395272,82	1345388,52
	215° 31' 12"	37,52		
457			395242,28	1345366,72
	212° 35' 38"	35,09		
458			395212,72	1345347,82
	181° 19' 08"	20,86		
459			395191,87	1345347,34
	135° 00' 49"	29,47		
460			395171,03	1345368,17
	106° 00' 46"	23,35		
461			395164,59	1345390,61
	107° 56' 52"	20,09		
462			395158,4	1345409,72
	109° 24' 02"	24,96		
463			395150,11	1345433,26
	130° 38' 17"	18,59		
464			395138	1345447,37
	137° 11' 01"	26,35		
465			395118,67	1345465,28
	129° 37' 20"	21,2		
466			395105,15	1345481,61
	100° 51' 14"	24,64		
467			395100,51	1345505,81
	129° 37' 44"	18,28		
468			395088,85	1345519,89
	108° 37' 52"	9,23		
469			395085,9	1345528,64
	129° 26' 39"	17,46		
470			395074,81	1345542,12
	136° 52' 57"	12,7		
471			395065,54	1345550,8
	157° 16' 46"	20,14		
472			395046,96	1345558,58
	158° 16' 44"	83,36		
473			394969,52	1345589,43
	160° 10' 49"	56,92		
474			394915,97	1345608,73

Название (номер) межевого знака	Дирекционные углы (град. мин. сек.)	Длина линии(м)	X координата	Y координата
	151° 04' 16"	46,95		
475			394874,88	1345631,44
	145° 42' 24"	60,06		
476			394825,26	1345665,28
	155° 17' 10"	62,02		
477			394768,92	1345691,21
	153° 34' 02"	71,73		
478			394704,69	1345723,14
	148° 40' 09"	62,39		
479			394651,4	1345755,58
	117° 34' 39"	25,81		
480			394639,45	1345778,46
	100° 28' 36"	25,35		
481			394634,84	1345803,39
	111° 13' 50"	13,42		
482			394629,98	1345815,9
	129° 03' 21"	12,43		
483			394622,15	1345825,55
	157° 58' 40"	16,37		
484			394606,97	1345831,69
	152° 15' 23"	19,57		
485			394589,65	1345840,8
	144° 22' 42"	30,94		
486			394564,5	1345858,82
	139° 27' 48"	47,16		
487			394528,66	1345889,47
	144° 52' 50"	45,7		
488			394491,28	1345915,76
	152° 14' 42"	22,83		
489			394471,08	1345926,39
	164° 49' 23"	18,03		
490			394453,68	1345931,11
	155° 19' 40"	18,28		
491			394437,07	1345938,74
	167° 10' 28"	21,58		
492			394416,03	1345943,53
	172° 02' 32"	18,35		
493			394397,86	1345946,07

Название (номер) межевого знака	Дирекционные углы (град. мин. сек.)	Длина линии(м)	X координата	Y координата
	148° 19' 57"	14,38		
494			394385,62	1345953,62
	161° 45' 58"	9,91		
495			394376,21	1345956,72
	173° 53' 35"	16,83		
496			394359,48	1345958,51
	202° 54' 19"	14,36		
497			394346,25	1345952,92
	228° 52' 14"	18,12		
498			394334,33	1345939,27
	228° 58' 09"	29,52		
499			394314,95	1345917
	216° 59' 18"	21,31		
500			394297,93	1345904,18
	174° 53' 05"	31,41		
501			394266,65	1345906,98
	178° 51' 51"	19,67		
502			394246,98	1345907,37
	181° 41' 11"	29,9		
503			394217,09	1345906,49
	199° 44' 27"	38,99		
504			394180,39	1345893,32
	231° 15' 39"	20,29		
505			394167,69	1345877,49
	268° 54' 50"	18,99		
506			394167,33	1345858,5
	288° 22' 29"	24,01		
507			394174,9	1345835,71
	287° 16' 56"	30,03		
508			394183,82	1345807,04
	281° 56' 27"	32,24		
509			394190,49	1345775,5
	260° 36' 44"	35,43		
510			394184,71	1345740,54
	250° 30' 09"	25,41		
511			394176,23	1345716,59
	239° 00' 54"	27,8		
512			394161,92	1345692,76

Название (номер) межевого знака	Дирекционные углы (град. мин. сек.)	Длина линии(м)	X координата	Y координата
	221° 21' 33"	22,72		
513			394144,87	1345677,75
	220° 27' 06"	25,32		
514			394125,6	1345661,32
	192° 25' 10"	18,74		
515			394107,3	1345657,29
	154° 35' 21"	15,99		
516			394092,86	1345664,15
	157° 23' 17"	21,93		
517			394072,62	1345672,58
	145° 56' 00"	14,76		
518			394060,39	1345680,85
	168° 22' 52"	20,01		
519			394040,79	1345684,88
	173° 25' 31"	15,37		
520			394025,52	1345686,64
	189° 40' 48"	15,58		
521			394010,16	1345684,02
	230° 32' 31"	27,02		
522			393992,99	1345663,16
	214° 42' 58"	22,46		
523			393974,53	1345650,37
	165° 37' 31"	25,46		
524			393949,87	1345656,69
	146° 12' 26"	21,65		
525			393931,88	1345668,73
	143° 16' 51"	25,09		
526			393911,77	1345683,73
	148° 10' 40"	22,89		
527			393892,32	1345695,8
	143° 07' 48"	17,5		
528			393878,32	1345706,3
	106° 44' 59"	24,95		
529			393871,13	1345730,19
	130° 41' 19"	23,51		
530			393855,8	1345748,02
	124° 41' 18"	21,17		
531			393843,75	1345765,43

Название (номер) межевого знака	Дирекционные углы (град. мин. сек.)	Длина линии(м)	X координата	Y координата
	124° 10' 05"	24,61		
532			393829,93	1345785,79
	144° 29' 30"	18,1		
533			393815,2	1345796,3
	160° 04' 41"	19,25		
534			393797,1	1345802,86
	165° 11' 59"	12,37		
535			393785,14	1345806,02
	186° 45' 19"	21,34		
536			393763,95	1345803,51
	185° 36' 47"	18,71		
537			393745,33	1345801,68
	177° 19' 20"	13,48		
538			393731,86	1345802,31
	156° 06' 49"	12,25		
539			393720,66	1345807,27
	163° 42' 19"	13,97		
540			393707,25	1345811,19
	168° 10' 26"	13,71		
541			393693,83	1345814
	179° 58' 11"	18,95		
542			393674,88	1345814,01
	202° 54' 19"	14,36		
543			393661,65	1345808,42
	225° 38' 47"	17,55		
544			393649,38	1345795,87
	245° 18' 38"	19,13		
545			393641,39	1345778,49
	272° 12' 14"	31,46		
546			393642,6	1345747,05
	268° 53' 35"	18,63		
547			393642,24	1345728,42
	241° 28' 02"	20,58		
548			393632,41	1345710,34
	211° 12' 56"	16,38		
549			393618,4	1345701,85
	194° 04' 56"	18,12		
550			393600,82	1345697,44

Название (номер) межевого знака	Дирекционные углы (град. мин. сек.)	Длина линии(м)	X координата	Y координата
	180° 10' 43"	16,04		
551			393584,78	1345697,39
	178° 54' 04"	26,59		
552			393558,19	1345697,9
	167° 32' 28"	20,44		
553			393538,23	1345702,31
	156° 27' 26"	20,1		
554			393519,8	1345710,34
	169° 12' 51"	17,37		
555			393502,74	1345713,59
	172° 51' 04"	20,89		
556			393482,01	1345716,19
	183° 08' 17"	19,73		
557			393462,31	1345715,11
	183° 55' 58"	20,85		
558			393441,51	1345713,68
	169° 43' 03"	20,67		
559			393421,17	1345717,37
	155° 28' 29"	17,47		
560			393405,28	1345724,62
	131° 45' 52"	21,42		
561			393391,01	1345740,6
	141° 56' 10"	25,53		
562			393370,91	1345756,34
	149° 54' 18"	15,83		
563			393357,21	1345764,28
	164° 50' 07"	15,02		
564			393342,71	1345768,21
	161° 55' 33"	16,57		
565			393326,96	1345773,35
	212° 28' 44"	34,25		
566			393298,07	1345754,96
	183° 29' 00"	33,08		
567			393265,05	1345752,95
	211° 05' 40"	23,33		
568			393245,07	1345740,9
	223° 14' 57"	78,91		
569			393187,59	1345686,83

Название (номер) межевого знака	Дирекционные углы (град. мин. сек.)	Длина линии(м)	X координата	Y координата
	187° 25' 16"	35,77		
570			393152,12	1345682,21
	134° 08' 36"	33,58		
571			393128,73	1345706,31
	115° 57' 23"	53,05		
572			393105,51	1345754,01
	122° 52' 38"	63,33		
573			393071,13	1345807,2
	121° 39' 45"	424,47		
574			392848,32	1346168,49
	121° 46' 27"	643,54		
575			392509,45	1346715,58
	122° 47' 55"	1246,73		
576			391834,11	1347763,56
	169° 23' 19"	85,1		
577			391750,47	1347779,23
	120° 51' 58"	314,13		
578			391589,31	1348048,87
	208° 38' 27"	40,49		
579			391553,77	1348029,46
	153° 28' 12"	872,91		
580			390772,78	1348419,36
	151° 06' 54"	575,79		
581			390268,62	1348697,5
	146° 50' 06"	634,76		
582			389737,26	1349044,75
	147° 55' 03"	954,1		
583			388928,87	1349551,51
	194° 13' 07"	317,07		
584			388621,51	1349473,63
	196° 02' 52"	638,04		
585			388008,33	1349297,25
	195° 53' 37"	212,89		
586			387803,58	1349238,95
	194° 25' 06"	666,67		
587			387157,91	1349072,95
	189° 26' 33"	678,67		
588			386488,44	1348961,61

Название (номер) межевого знака	Дирекционные углы (град. мин. сек.)	Длина линии(м)	X координата	Y координата
	190° 48' 39"	177,22		
589			386314,37	1348928,37
	170° 32' 16"	2,68		
590			386311,73	1348928,81
	189° 37' 27"	264,86		
591			386050,6	1348884,53
	191° 31' 57"	474,43		
592			385585,75	1348789,68
	192° 50' 37"	318,55		
593			385275,17	1348718,87
	193° 03' 38"	24,78		
594			385251,03	1348713,27
	221° 59' 14"	0,4		
595			385250,73	1348713
	196° 34' 10"	600,92		
596			384674,76	1348541,63
	195° 50' 48"	329,96		
597			384357,34	1348451,53
	196° 07' 10"	243,19		
598			384123,71	1348384,01
	208° 34' 58"	1,65		
599			384122,26	1348383,22
	198° 07' 28"	342,03		
600			383797,2	1348276,82
	251° 33' 54"	1,04		
601			383796,87	1348275,83
	200° 48' 10"	1783,2		
602			382129,92	1347642,52
	201° 18' 26"	613,26		
603			381558,58	1347419,68
	217° 09' 33"	1413,8		
604			380431,84	1346565,7
	200° 02' 34"	242,53		
605			380204	1346482,58
	185° 05' 39"	200,13		
606			380004,66	1346464,81
	186° 18' 50"	62,74		
607			379942,3	1346457,91

Название (номер) межевого знака	Дирекционные углы (град. мин. сек.)	Длина линии(м)	X координата	Y координата
	185° 36' 09"	225,25		
608			379718,13	1346435,92
	168° 38' 07"	4,11		
609			379714,1	1346436,73
	183° 40' 57"	135,3		
610			379579,08	1346428,04
	183° 23' 16"	298,68		
611			379280,92	1346410,39
	228° 45' 52"	470,43		
612			378970,83	1346056,62
	104° 11' 24"	174,39		
613			378928,08	1346225,69
	103° 18' 28"	221,52		
614			378877,09	1346441,26
	101° 29' 50"	35,42		
615			378870,03	1346475,97
	201° 27' 57"	251,43		
616			378636,04	1346383,96
	179° 36' 16"	217,29		
617			378418,76	1346385,46
	179° 13' 23"	281,69		
618			378137,1	1346389,28
	180° 38' 53"	502,19		
619			377634,94	1346383,6
	180° 18' 03"	533,17		
620			377101,78	1346380,8
	180° 12' 24"	99,86		
621			377001,92	1346380,44
	180° 14' 06"	221,78		
622			376780,14	1346379,53
	180° 54' 37"	357,57		
623			376422,62	1346373,85
	180° 15' 44"	533,04		
624			375889,59	1346371,41
	179° 37' 17"	491,91		
625			375397,69	1346374,66
	180° 05' 30"	100,13		
626			375297,56	1346374,5

Название (номер межевого знака)	Дирекционные углы (град. мин. сек.)	Длина линии(м)	X координата	Y координата
	237° 46' 14"	51,47		
627			375270,11	1346330,96
	216° 42' 49"	69,67		
628			375214,26	1346289,31
	215° 17' 18"	75,37		
629			375152,74	1346245,77
	209° 32' 01"	65,28		
630			375095,94	1346213,59
	220° 09' 33"	79,27		
631			375035,36	1346162,47
	245° 00' 18"	154,57		
632			374970,05	1346022,38
	255° 58' 01"	42,93		
633			374959,64	1345980,73
	233° 31' 56"	27,07		
634			374943,55	1345958,96
	203° 41' 31"	42,38		
635			374904,74	1345941,93
	223° 32' 01"	52,22		
636			374866,88	1345905,96
	259° 30' 18"	51,99		
637			374857,41	1345854,84
	274° 03' 16"	74,96		
638			374862,71	1345780,07
	281° 47' 15"	63,05		
639			374875,59	1345718,35
	298° 24' 26"	68,44		
640			374908,15	1345658,15
	309° 10' 03"	79,12		
641			374958,12	1345596,81
	282° 26' 30"	52,73		
642			374969,48	1345545,32
	273° 12' 26"	40,57		
643			374971,75	1345504,81
	253° 55' 03"	61,48		
644			374954,72	1345445,74
	234° 29' 05"	92,56		
645			374900,95	1345370,4

Название (номер межевого знака)	Дирекционные углы (град. мин. сек.)	Длина линии(м)	X координата	Y координата
	221° 37' 10"	47,61		
646			374865,36	1345338,78
	202° 21' 50"	42,37		
647			374826,18	1345322,66
	194° 51' 41"	64,18		
648			374764,15	1345306,2
	206° 53' 09"	55,92		
649			374714,27	1345280,91
	249° 17' 26"	29,72		
650			374703,76	1345253,11
	274° 54' 30"	82,86		
651			374710,85	1345170,55
	292° 46' 56"	90,7		
652			374745,97	1345086,93
	314° 58' 45"	136,9		
653			374842,74	1344990,09
	330° 51' 33"	120,81		
654			374948,26	1344931,26
	332° 35' 30"	85,37		
655			375024,05	1344891,96
	331° 23' 52"	117,12		
656			375126,88	1344835,89
	294° 15' 16"	99,39		
657			375167,71	1344745,27
	264° 55' 51"	132,64		
658			375155,99	1344613,15
	261° 50' 13"	108,6		
659			375140,57	1344505,65
	251° 57' 20"	148,47		
660			375094,58	1344364,48
	231° 30' 12"	134,35		
661			375010,95	1344259,33
	216° 52' 30"	69,09		
662			374955,68	1344217,87
	222° 13' 32"	59,89		
663			374911,33	1344177,62
	213° 28' 58"	62,86		
664			374858,9	1344142,94

Название (номер) межевого знака	Дирекционные углы (град. мин. сек.)	Длина линии(м)	X координата	Y координата
	224° 05' 14"	38,62		
665			374831,16	1344116,07
	260° 55' 07"	38,58		
666			374825,07	1344077,97
	310° 26' 47"	61,37		
667			374864,88	1344031,27
	329° 57' 23"	67,59		
668			374923,39	1343997,43
	357° 06' 00"	78,86		
669			375002,15	1343993,44
	307° 43' 27"	72,03		
670			375046,22	1343936,47
	282° 57' 55"	42,3		
671			375055,71	1343895,25
	252° 47' 42"	89,86		
672			375029,13	1343809,41
	255° 16' 30"	29,66		
673			375021,59	1343780,72
	244° 04' 35"	50,32		
674			374999,59	1343735,46
	186° 46' 04"	37,59		
675			374962,26	1343731,03
	179° 48' 20"	55,96		
676			374906,3	1343731,22
	185° 13' 07"	88,07		
677			374818,6	1343723,21
	185° 52' 54"	64,7		
678			374754,24	1343716,58
	205° 19' 43"	59,28		
679			374700,66	1343691,22
	230° 54' 25"	39,03		
680			374676,05	1343660,93
	248° 03' 35"	56,74		
681			374654,85	1343608,3
	224° 25' 09"	26,5		
682			374635,92	1343589,75
	192° 22' 40"	60,09		
683			374577,23	1343576,87

Название (номер) межевого знака	Дирекционные углы (град. мин. сек.)	Длина линии(м)	X координата	Y координата
	205° 28' 42"	62,49		
684			374520,82	1343549,99
	238° 52' 44"	44,98		
685			374497,57	1343511,48
	274° 41' 55"	55,67		
686			374502,13	1343456
	309° 45' 12"	70,29		
687			374547,08	1343401,96
	329° 54' 38"	117,12		
688			374648,42	1343343,24
	323° 20' 22"	26,81		
689			374669,93	1343327,23
	328° 24' 20"	20,25		
690			374687,18	1343316,62
	296° 33' 54"	44,86		
691			374707,24	1343276,5
	253° 55' 05"	37,43		
692			374696,87	1343240,53
	225° 51' 10"	32,78		
693			374674,04	1343217,01
	171° 14' 36"	75,01		
694			374599,9	1343228,43
	166° 26' 53"	32,43		
695			374568,37	1343236,03
	186° 51' 45"	25,44		
696			374543,11	1343232,99
	239° 27' 35"	74,7		
697			374505,15	1343168,65
	246° 49' 45"	21,75		
698			374496,59	1343148,65
	240° 25' 41"	29,16		
699			374482,2	1343123,29
	180° 49' 59"	26,13		
700			374456,07	1343122,91
	137° 37' 09"	41,01		
701			374425,78	1343150,55
	114° 47' 37"	60,47		
702			374400,42	1343205,45

Название (номер) межевого знака	Дирекционные углы (град. мин. сек.)	Длина линии(м)	X координата	Y координата
	87° 58' 05"	64,02		
703			374402,69	1343269,43
	74° 08' 53"	66,52		
704			374420,86	1343333,42
	92° 27' 20"	35,24		
705			374419,35	1343368,63
	125° 55' 18"	32,27		
706			374400,42	1343394,76
	145° 20' 12"	43,27		
707			374364,83	1343419,37
	148° 18' 20"	30,26		
708			374339,08	1343435,27
	171° 26' 21"	43,26		
709			374296,3	1343441,71
	191° 53' 26"	29,41		
710			374267,52	1343435,65
	212° 18' 03"	47,48		
711			374227,39	1343410,28
	217° 48' 36"	55,59		
712			374183,47	1343376,2
	212° 18' 09"	30,46		
713			374157,72	1343359,92
	205° 47' 36"	25,23		
714			374135	1343348,94
	201° 43' 55"	58,28		
715			374080,86	1343327,36
	226° 31' 23"	40,17		
716			374053,22	1343298,21
	238° 41' 41"	32,79		
717			374036,18	1343270,19
	221° 11' 09"	28,17		
718			374014,98	1343251,64
	223° 17' 42"	35,89		
719			373988,86	1343227,03
	195° 14' 37"	13,24		
720			373976,09	1343223,55
	193° 13' 32"	19,71		
721			373956,9	1343219,04

Название (номер) межевого знака	Дирекционные углы (град. мин. сек.)	Длина линии(м)	X координата	Y координата
	186° 00' 50"	42,86		
722			373914,28	1343214,55
	174° 47' 30"	79,1		
723			373835,51	1343221,73
	171° 55' 09"	67,3		
724			373768,88	1343231,19
	187° 07' 02"	18,32		
725			373750,7	1343228,92
	201° 47' 44"	18,34		
726			373733,67	1343222,11
	218° 16' 57"	27,5		
727			373712,08	1343205,07
	237° 22' 32"	32,96		
728			373694,31	1343177,31
	251° 12' 06"	22,44		
729			373687,08	1343156,07
	257° 08' 43"	18,11		
730			373683,05	1343138,41
	254° 22' 10"	21,01		
731			373677,39	1343118,18
	259° 08' 37"	31,22		
732			373671,51	1343087,52
	264° 49' 52"	30,3		
733			373668,78	1343057,34
	277° 59' 41"	22,72		
734			373671,94	1343034,84
	275° 59' 58"	12,44		
735			373673,24	1343022,47
	281° 01' 35"	12,29		
736			373675,59	1343010,41
	279° 48' 14"	21,79		
737			373679,3	1342988,94
	298° 23' 59"	18,44		
738			373688,07	1342972,72
	302° 24' 28"	10,41		
739			373693,65	1342963,93
	288° 55' 41"	4,41		
740			373695,08	1342959,76

Название (номер) межевого знака	Дирекционные углы (град. мин. сек.)	Длина линии(м)	X координата	Y координата
	302° 25' 22"	7,27		
741			373698,98	1342953,62
	305° 34' 38"	5,05		
742			373701,92	1342949,51
	312° 12' 17"	7,83		
743			373707,18	1342943,71
	319° 12' 51"	7,41		
744			373712,79	1342938,87
	315° 02' 29"	9,78		
745			373719,71	1342931,96
	178° 59' 10"	29,38		
746			373690,33	1342932,48
	266° 56' 08"	5,24		
747			373690,05	1342927,25
	279° 55' 45"	5,05		
748			373690,92	1342922,28
	305° 40' 13"	13,56		
749			373698,83	1342911,26
	319° 03' 03"	121,32		
750			373790,46	1342831,75
	301° 32' 59"	25,32		
751			373803,71	1342810,17
	292° 32' 27"	21,73		
752			373812,04	1342790,1
	281° 47' 59"	25,92		
753			373817,34	1342764,73
	268° 57' 16"	20,82		
754			373816,96	1342743,91
	257° 09' 24"	22,13		
755			373812,04	1342722,33
	241° 51' 10"	18,46		
756			373803,33	1342706,05
	230° 55' 53"	36,33		
757			373780,43	1342677,84
	222° 09' 41"	45,98		
758			373746,35	1342646,98
	235° 21' 33"	44,63		
759			373720,98	1342610,26

Название (номер) межевого знака	Дирекционные углы (град. мин. сек.)	Длина линии(м)	X координата	Y координата
	274° 51' 03"	43,64		
760			373724,67	1342566,78
	349° 02' 15"	38,81		
761			373762,77	1342559,4
	347° 22' 49"	33,46		
762			373795,42	1342552,09
	338° 23' 45"	29,69		
763			373823,02	1342541,16
	322° 39' 14"	23,09		
764			373841,38	1342527,15
	290° 57' 32"	40,79		
765			373855,97	1342489,06
	270° 22' 20"	58,5		
766			373856,35	1342430,56
	255° 53' 03"	36,62		
767			373847,42	1342395,05
	228° 02' 27"	30,39		
768			373827,1	1342372,45
	205° 35' 28"	33,94		
769			373796,49	1342357,79
	194° 33' 41"	53,46		
770			373744,75	1342344,35
	243° 19' 19"	15,88		
771			373737,62	1342330,16
	282° 29' 10"	88,94		
772			373756,85	1342243,32
	288° 05' 52"	110,19		
773			373791,08	1342138,58
	268° 46' 05"	74,89		
774			373789,47	1342063,71
	252° 25' 59"	92,9		
775			373761,43	1341975,14
	241° 49' 30"	107,61		
776			373710,62	1341880,28
	271° 35' 28"	39,62		
777			373711,72	1341840,68
	354° 07' 31"	71,22		
778			373782,57	1341833,39

Название (номер) межевого знака	Дирекционные углы (град. мин. сек.)	Длина линии(м)	X координата	Y координата
	313° 43' 28"	29,86		
779			373803,21	1341811,81
	291° 04' 15"	33,21		
780			373815,15	1341780,82
	262° 00' 37"	60,58		
781			373806,73	1341720,83
	238° 02' 20"	34,19		
782			373788,63	1341691,82
	216° 47' 40"	179,3		
783			373645,05	1341584,43
	260° 35' 48"	55,94		
784			373635,91	1341529,24
	231° 22' 55"	10,69		
785			373629,24	1341520,89
	256° 53' 57"	15,75		
786			373625,67	1341505,55
	225° 58' 12"	15,04		
787			373615,22	1341494,74
	193° 48' 15"	25,73		
788			373590,23	1341488,6
	171° 36' 57"	58,02		
789			373532,83	1341497,06
	166° 28' 10"	67,62		
790			373467,09	1341512,88
	162° 12' 20"	54,32		
791			373415,37	1341529,48
	158° 48' 14"	55,2		
792			373363,9	1341549,44
	139° 21' 17"	29,71		
793			373341,36	1341568,79
	116° 50' 48"	25,49		
794			373329,85	1341591,53
	108° 31' 10"	21,41		
795			373323,05	1341611,83
	103° 07' 42"	19,59		
796			373318,6	1341630,91
	106° 25' 54"	19,9		
797			373312,97	1341650

Название (номер) межевого знака	Дирекционные углы (град. мин. сек.)	Длина линии(м)	X координата	Y координата
	118° 39' 18"	20,48		
798			373303,15	1341667,97
	133° 07' 15"	23,93		
799			373286,79	1341685,44
	141° 29' 49"	26,25		
800			373266,25	1341701,78
	144° 56' 15"	17,95		
801			373251,56	1341712,09
	155° 04' 22"	24,72		
802			373229,14	1341722,51
	150° 14' 39"	19,69		
803			373212,05	1341732,28
	163° 45' 19"	17,87		
804			373194,89	1341737,28
	173° 02' 11"	16,74		
805			373178,27	1341739,31
	180° 59' 41"	18,43		
806			373159,84	1341738,99
	187° 47' 20"	21,84		
807			373138,2	1341736,03
	209° 30' 55"	17,03		
808			373123,38	1341727,64
	206° 24' 16"	20,73		
809			373104,81	1341718,42
	208° 22' 09"	17,05		
810			373089,81	1341710,32
	213° 56' 51"	16,67		
811			373075,98	1341701,01
	224° 04' 25"	21,87		
812			373060,27	1341685,8
	234° 27' 21"	30,34		
813			373042,63	1341661,11
	245° 17' 58"	23,64		
814			373032,75	1341639,63
	250° 54' 56"	22,88		
815			373025,27	1341618,01
	260° 28' 21"	31,84		
816			373020	1341586,61

Название (номер) межевого знака	Дирекционные углы (град. мин. сек.)	Длина линии(м)	X координата	Y координата
	253° 48' 18"	27,11		
817			373012,44	1341560,58
	246° 03' 24"	21,31		
818			373003,79	1341541,1
	227° 54' 06"	25,28		
819			372986,84	1341522,34
	227° 34' 23"	20,63		
820			372972,92	1341507,11
	218° 38' 41"	17,76		
821			372959,05	1341496,02
	220° 09' 14"	24,44		
822			372940,37	1341480,26
	209° 21' 28"	16,52		
823			372925,97	1341472,16
	212° 13' 55"	16,35		
824			372912,14	1341463,44
	210° 03' 24"	17,33		
825			372897,14	1341454,76
	214° 55' 03"	13,21		
826			372886,31	1341447,2
	222° 22' 15"	13,87		
827			372876,06	1341437,85
	233° 32' 00"	15,34		
828			372866,94	1341425,51
	248° 01' 07"	16,56		
829			372860,74	1341410,15
	267° 42' 11"	24,95		
830			372859,74	1341385,22
	291° 52' 51"	32,2		
831			372871,74	1341355,34
	312° 29' 24"	29,39		
832			372891,59	1341333,67
	297° 10' 42"	63,51		
833			372920,6	1341277,17
	260° 33' 26"	120,38		
834			372900,85	1341158,42
	264° 26' 49"	58,59		
835			372895,18	1341100,1

Название (номер) межевого знака	Дирекционные углы (град. мин. сек.)	Длина линии(м)	X координата	Y координата
	235° 11' 24"	35,61		
836			372874,85	1341070,86
	287° 40' 33"	35,57		
837			372885,65	1341036,97
	258° 05' 49"	34,67		
838			372878,5	1341003,05
	237° 45' 27"	43,8		
839			372855,13	1340966
	227° 47' 42"	111,51		
840			372780,22	1340883,4
	238° 43' 21"	83,28		
841			372736,98	1340812,22
	261° 20' 16"	104,91		
842			372721,18	1340708,51
	231° 35' 00"	48,23		
843			372691,21	1340670,72
	216° 21' 16"	80,01		
844			372626,77	1340623,29
	228° 38' 59"	46,21		
845			372596,24	1340588,6
	255° 16' 31"	74,28		
846			372577,36	1340516,76
	267° 31' 50"	44,56		
847			372575,44	1340472,24
	263° 51' 49"	45,93		
848			372570,53	1340426,57
	239° 11' 47"	26,38		
849			372557,02	1340403,91
	218° 00' 34"	21,32		
850			372540,22	1340390,78
	216° 58' 30"	61,03		
851			372491,46	1340354,07
	216° 06' 54"	87,9		
852			372420,45	1340302,26
	261° 33' 50"	22,77		
853			372417,11	1340279,74
	276° 30' 03"	27,56		
854			372420,23	1340252,36

Название (номер) межевого знака	Дирекционные углы (град. мин. сек.)	Длина линии(м)	X координата	Y координата
	278° 01' 50"	144,88		
855			372440,47	1340108,9
	273° 52' 47"	92,37		
856			372446,72	1340016,74
	273° 14' 00"	42,73		
857			372449,13	1339974,08
	290° 38' 22"	57,14		
858			372469,27	1339920,61
	340° 43' 44"	28,39		
859			372496,07	1339911,24
	338° 09' 07"	15,93		
860			372510,86	1339905,31
	351° 27' 00"	22,2		
861			372532,81	1339902,01
	347° 07' 19"	67,8		
862			372598,9	1339886,9
	329° 42' 55"	18,96		
863			372615,27	1339877,34
	298° 08' 35"	16,73		
864			372623,16	1339862,59
	272° 51' 20"	62,43		
865			372626,27	1339800,24
	266° 04' 04"	22,6		
866			372624,72	1339777,69
	267° 22' 08"	80,82		
867			372621,01	1339696,96
	259° 36' 08"	32,52		
868			372615,14	1339664,97
	265° 28' 57"	66,66		
869			372609,89	1339598,52
	273° 19' 32"	41,2		
870			372612,28	1339557,39
	270° 17' 53"	23,07		
871			372612,4	1339534,32
	244° 29' 37"	45,75		
872			372592,7	1339493,03
	235° 22' 14"	19,29		
873			372581,74	1339477,16

Название (номер) межевого знака	Дирекционные углы (град. мин. сек.)	Длина линии(м)	X координата	Y координата
	247° 15' 29"	22,4		
874			372573,08	1339456,5
	246° 37' 08"	99,69		
875			372533,52	1339365
	227° 40' 30"	13,49		
876			372524,44	1339355,03
	203° 19' 11"	13,03		
877			372512,47	1339349,87
	187° 33' 12"	36,67		
878			372476,12	1339345,05
	180° 47' 21"	124,9		
879			372351,23	1339343,33
	179° 38' 15"	69,55		
880			372281,68	1339343,77
	184° 16' 21"	40		
881			372241,79	1339340,79
	169° 19' 43"	43,63		
882			372198,91	1339348,87
	128° 28' 40"	95,8		
883			372139,3	1339423,87
	160° 48' 47"	63,14		
884			372079,67	1339444,62
	155° 42' 07"	33,8		
885			372048,86	1339458,53
	164° 11' 29"	51,76		
886			371999,06	1339472,63
	146° 54' 43"	87,39		
887			371925,84	1339520,34
	155° 30' 01"	32,27		
888			371896,48	1339533,72
	154° 34' 35"	23,57		
889			371875,19	1339543,84
	155° 12' 20"	39,51		
890			371839,32	1339560,41
	175° 45' 25"	32,44		
891			371806,97	1339562,81
	199° 14' 35"	27,58		
892			371780,93	1339553,72

Название (номер) межевого знака	Дирекционные углы (град. мин. сек.)	Длина линии(м)	X координата	Y координата
	221° 42' 57"	137,62		
893			371678,2	1339462,14
	233° 12' 10"	48,97		
894			371648,87	1339422,93
	250° 11' 25"	43,23		
895			371634,22	1339382,26
	274° 03' 24"	40,71		
896			371637,1	1339341,65
	287° 40' 55"	43,06		
897			371650,18	1339300,62
	282° 36' 11"	39,28		
898			371658,75	1339262,29
	284° 30' 40"	30,73		
899			371666,45	1339232,54
	285° 53' 17"	72,66		
900			371686,34	1339162,66
	304° 01' 14"	61,07		
901			371720,51	1339112,04
	321° 56' 07"	44,21		
902			371755,32	1339084,78
	349° 08' 48"	73,34		
903			371827,35	1339070,97
	355° 17' 07"	60,46		
904			371887,61	1339066
	331° 48' 30"	45,85		
905			371928,02	1339044,34
	306° 41' 11"	40,59		
906			371952,27	1339011,79
	272° 27' 25"	67,18		
907			371955,15	1338944,67
	273° 30' 56"	76,97		
908			371959,87	1338867,84
	274° 53' 50"	90,78		
909			371967,62	1338777,39
	265° 57' 10"	84,87		
910			371961,63	1338692,73
	251° 30' 51"	49,96		
911			371945,79	1338645,35

Название (номер) межевого знака	Дирекционные углы (град. мин. сек.)	Длина линии(м)	X координата	Y координата
	251° 19' 09"	44,96		
912			371931,39	1338602,76
	262° 00' 06"	62,67		
913			371922,67	1338540,7
	263° 40' 34"	70,09		
914			371914,95	1338471,04
	270° 03' 06"	44,27		
915			371914,99	1338426,77
	274° 18' 04"	44,13		
916			371918,3	1338382,76
	270° 40' 07"	54,85		
917			371918,94	1338327,91
	270° 56' 13"	42,2		
918			371919,63	1338285,72
	238° 26' 03"	44,22		
919			371896,48	1338248,04
	193° 44' 04"	32,22		
920			371865,18	1338240,39
	168° 01' 28"	32,92		
921			371832,98	1338247,22
	164° 16' 26"	23,69		
922			371810,18	1338253,64
	143° 15' 00"	77,47		
923			371748,11	1338299,99
	121° 24' 25"	117,31		
924			371686,98	1338400,11
	110° 52' 40"	59,8		
925			371665,67	1338455,98
	130° 09' 29"	44,74		
926			371636,82	1338490,17
	165° 12' 13"	45,89		
927			371592,45	1338501,89
	157° 32' 57"	19,82		
928			371574,13	1338509,46
	91° 56' 58"	23,22		
929			371573,34	1338532,67
	127° 31' 19"	8,96		
930			371567,88	1338539,78

Название (номер) межевого знака	Дирекционные углы (град. мин. сек.)	Длина линии(м)	X координата	Y координата
	181° 19' 29"	32,44		
931			371535,45	1338539,03
	202° 44' 23"	43,44		
932			371495,39	1338522,24
	193° 08' 41"	52,37		
933			371444,39	1338510,33
	169° 40' 36"	100,45		
934			371345,57	1338528,33
	173° 45' 40"	151,65		
935			371194,82	1338544,81
	176° 10' 36"	114,27		
936			371080,8	1338552,43
	186° 16' 38"	111,58		
937			370969,89	1338540,23
	180° 13' 03"	137,03		
938			370832,86	1338539,71
	175° 13' 21"	68,56		
939			370764,54	1338545,42
	189° 30' 21"	60,61		
940			370704,76	1338535,41
	189° 28' 40"	73,73		
941			370632,04	1338523,27
	181° 35' 49"	38,39		
942			370593,66	1338522,2
	155° 26' 05"	36,78		
943			370560,21	1338537,49
	125° 33' 06"	38,34		
944			370537,92	1338568,68
	107° 00' 26"	59,9		
945			370520,4	1338625,96
	116° 47' 26"	28,4		
946			370507,6	1338651,31
	125° 07' 43"	112,81		
947			370442,69	1338743,57
	155° 55' 13"	24,34		
948			370420,47	1338753,5
	184° 36' 54"	28,83		
949			370391,73	1338751,18

Название (номер) межевого знака	Дирекционные углы (град. мин. сек.)	Длина линии(м)	X координата	Y координата
	166° 36' 50"	66,04		
950			370327,48	1338766,47
	181° 05' 32"	25,7		
951			370301,78	1338765,98
	212° 03' 15"	41,1		
952			370266,95	1338744,17
	245° 34' 54"	42,74		
953			370249,28	1338705,25
	259° 13' 03"	56,45		
954			370238,72	1338649,8
	299° 43' 11"	28,36		
955			370252,78	1338625,17
	245° 34' 53"	52,42		
956			370231,11	1338577,44
	213° 22' 07"	35,11		
957			370201,79	1338558,13
	250° 51' 46"	30,96		
958			370191,64	1338528,88
	216° 01' 20"	83,15		
959			370124,39	1338479,98
	210° 10' 58"	28,56		
960			370099,7	1338465,62
	191° 03' 51"	38,4		
961			370062,01	1338458,25
	166° 37' 31"	37,18		
962			370025,84	1338466,85
	184° 30' 33"	45,79		
963			369980,19	1338463,25
	197° 07' 28"	56,55		
964			369926,15	1338446,6
	219° 24' 52"	49,69		
965			369887,76	1338415,05
	217° 29' 58"	153,46		
966			369766,01	1338321,63
	217° 30' 06"	132,76		
967			369660,69	1338240,81
	235° 01' 10"	24,51		
968			369646,64	1338220,73

Название (номер межевого знака)	Дирекционные углы (град. мин. сек.)	Длина линии(м)	X координата	Y координата
	207° 05' 58"	40,77		
969			369610,35	1338202,16
	187° 01' 46"	51,32		
970			369559,42	1338195,88
	168° 18' 41"	52,22		
971			369508,28	1338206,46
	154° 50' 25"	60,36		
972			369453,65	1338232,12
	196° 37' 17"	31,67		
973			369423,3	1338223,06
	183° 59' 58"	32,26		
974			369391,12	1338220,81
	200° 19' 28"	49,78		
975			369344,44	1338203,52
	194° 16' 15"	37,93		
976			369307,68	1338194,17
	248° 34' 09"	29,28		
977			369296,98	1338166,91
	202° 11' 17"	45,94		
978			369254,44	1338149,56
	212° 42' 25"	53,67		
979			369209,28	1338120,56
	211° 16' 29"	80,29		
980			369140,66	1338078,88
	223° 57' 41"	51,1		
981			369103,88	1338043,41
	204° 04' 56"	51,93		
982			369056,47	1338022,22
	195° 20' 10"	129,46		
983			368931,62	1337987,98
	182° 12' 12"	60,6		
984			368871,06	1337985,65
	192° 15' 57"	51,73		
985			368820,51	1337974,66
	197° 52' 54"	39,63		
986			368782,79	1337962,49
	211° 45' 31"	48,47		
987			368741,58	1337936,98

Название (номер) межевого знака	Дирекционные углы (град. мин. сек.)	Длина линии(м)	X координата	Y координата
	220° 02' 53"	49,64		
988			368703,58	1337905,04
	212° 17' 26"	37,93		
989			368671,52	1337884,78
	186° 30' 28"	29,47		
990			368642,24	1337881,44
	151° 56' 22"	45,07		
991			368602,47	1337902,64
	139° 16' 31"	53,4		
992			368562	1337937,48
	141° 54' 46"	41,42		
993			368529,4	1337963,03
	119° 40' 18"	125,35		
994			368467,35	1338071,94
	116° 40' 18"	101,03		
995			368422	1338162,22
	92° 48' 49"	46,25		
996			368419,73	1338208,41
	78° 50' 53"	54,8		
997			368430,33	1338262,18
	94° 43' 56"	46,91		
998			368426,46	1338308,93
	125° 39' 34"	44,87		
999			368400,3	1338345,39
	134° 55' 24"	15,83		
1000			368389,12	1338356,6
	155° 20' 48"	38,48		
1001			368354,15	1338372,65
	169° 54' 54"	34,95		
1002			368319,74	1338378,77
	186° 00' 02"	75,09		
1003			368245,06	1338370,92
	147° 50' 06"	39,6		
1004			368211,54	1338392
	184° 29' 46"	60,08		
1005			368151,64	1338387,29
	221° 17' 43"	49,79		
1006			368114,23	1338354,43

Название (номер) межевого знака	Дирекционные углы (град. мин. сек.)	Длина линии(м)	X координата	Y координата
	208° 56' 47"	69,42		
1007			368053,48	1338320,83
	206° 28' 40"	46,94		
1008			368011,46	1338299,9
	207° 51' 20"	53,61		
1009			367964,06	1338274,85
	255° 41' 33"	29,7		
1010			367956,72	1338246,07
	271° 15' 43"	35,42		
1011			367957,5	1338210,66
	251° 18' 41"	35,02		
1012			367946,28	1338177,49
	212° 03' 03"	48,09		
1013			367905,52	1338151,97
	164° 06' 53"	28,86		
1014			367877,76	1338159,87
	141° 21' 40"	47,36		
1015			367840,77	1338189,44
	135° 17' 24"	55,89		
1016			367801,05	1338228,76
	163° 22' 16"	38,93		
1017			367763,75	1338239,9
	176° 50' 59"	46,22		
1018			367717,6	1338242,44
	196° 24' 07"	41,72		
1019			367677,58	1338230,66
	221° 20' 01"	32,51		
1020			367653,17	1338209,19
	237° 19' 37"	55,94		
1021			367622,97	1338162,1
	257° 20' 04"	48,66		
1022			367612,3	1338114,62
	258° 48' 31"	52,19		
1023			367602,17	1338063,42
	268° 12' 55"	34,04		
1024			367601,11	1338029,4
	260° 04' 39"	51,59		
1025			367592,22	1337978,58

Название (номер) межевого знака	Дирекционные углы (град. мин. сек.)	Длина линии(м)	X координата	Y координата
	247° 46' 05"	16,81		
1026			367585,86	1337963,02
	223° 13' 38"	31,77		
1027			367562,71	1337941,26
	208° 34' 28"	20,28		
1028			367544,9	1337931,56
	192° 47' 26"	20,19		
1029			367525,21	1337927,09
	180° 25' 03"	53,51		
1030			367471,7	1337926,7
	182° 05' 54"	23,22		
1031			367448,5	1337925,85
	176° 13' 13"	23,21		
1032			367425,34	1337927,38
	180° 05' 36"	36,87		
1033			367388,47	1337927,32
	174° 55' 56"	40,53		
1034			367348,1	1337930,9
	173° 59' 08"	32,83		
1035			367315,45	1337934,34
	165° 37' 36"	32,99		
1036			367283,49	1337942,53
	158° 04' 59"	16,56		
1037			367268,13	1337948,71
	157° 12' 45"	39,71		
1038			367231,52	1337964,09
	160° 42' 25"	18,8		
1039			367213,78	1337970,3
	147° 40' 35"	55,71		
1040			367166,7	1338000,09
	127° 44' 10"	15,21		
1041			367157,39	1338012,12
	110° 01' 42"	21,61		
1042			367149,99	1338032,42
	101° 10' 16"	34,01		
1043			367143,4	1338065,79
	107° 49' 52"	35,11		
1044			367132,65	1338099,21

Название (номер) межевого знака	Дирекционные углы (град. мин. сек.)	Длина линии(м)	X координата	Y координата
	137° 09' 24"	15,97		
1045			367120,94	1338110,07
	140° 16' 06"	26,8		
1046			367100,33	1338127,2
	165° 13' 23"	37,52		
1047			367064,05	1338136,77
	188° 23' 33"	19,46		
1048			367044,8	1338133,93
	195° 17' 56"	20,69		
1049			367024,84	1338128,47
	203° 38' 14"	28,98		
1050			366998,29	1338116,85
	193° 49' 05"	52,25		
1051			366947,55	1338104,37
	214° 19' 00"	45,39		
1052			366910,06	1338078,78
	243° 53' 37"	29,61		
1053			366897,03	1338052,19
	236° 09' 24"	36,29		
1054			366876,82	1338022,05
	194° 02' 33"	44,14		
1055			366834	1338011,34
	201° 18' 00"	42,64		
1056			366794,27	1337995,85
	164° 30' 03"	49,4		
1057			366746,67	1338009,05
	149° 58' 24"	19,92		
1058			366729,42	1338019,02
	162° 40' 51"	16,73		
1059			366713,45	1338024
	171° 41' 40"	52,61		
1060			366661,39	1338031,6
	190° 55' 26"	26,49		
1061			366635,38	1338026,58
	239° 33' 57"	44,34		
1062			366612,92	1337988,35
	258° 31' 52"	89,77		
1063			366595,07	1337900,37

Название (номер) межевого знака	Дирекционные углы (град. мин. сек.)	Длина линии(м)	X координата	Y координата
	248° 29' 35"	53,82		
1064			366575,34	1337850,3
	224° 09' 36"	31,35		
1065			366552,85	1337828,46
	186° 02' 19"	52,47		
1066			366500,67	1337822,94
	166° 41' 31"	44,66		
1067			366457,21	1337833,22
	160° 25' 40"	28,84		
1068			366430,04	1337842,88
	115° 18' 06"	57,4		
1069			366405,51	1337894,77
	107° 23' 54"	35,48		
1070			366394,9	1337928,63
	86° 57' 24"	33,53		
1071			366396,68	1337962,11
	62° 31' 58"	37,2		
1072			366413,84	1337995,12
	61° 51' 42"	32,25		
1073			366429,05	1338023,56
	67° 06' 31"	33,29		
1074			366442	1338054,23
	85° 30' 39"	15,08		
1075			366443,18	1338069,26
	103° 44' 00"	42,67		
1076			366433,05	1338110,71
	124° 59' 16"	22,53		
1077			366420,13	1338129,17
	137° 21' 20"	18,92		
1078			366406,21	1338141,99
	152° 35' 40"	18,6		
1079			366389,7	1338150,55
	162° 57' 47"	19,18		
1080			366371,36	1338156,17
	175° 20' 44"	17,87		
1081			366353,55	1338157,62
	182° 51' 17"	18,47		
1082			366335,1	1338156,7

Название (номер) межевого знака	Дирекционные углы (град. мин. сек.)	Длина линии(м)	X координата	Y координата
	195° 19' 05"	19,19		
1083			366316,59	1338151,63
	215° 01' 06"	21,3		
1084			366299,15	1338139,41
	212° 15' 43"	18,47		
1085			366283,53	1338129,55
	209° 39' 58"	114,66		
1086			366183,9	1338072,8
	194° 07' 08"	43,7		
1087			366141,52	1338062,14
	181° 03' 35"	17,84		
1088			366123,68	1338061,81
	168° 41' 49"	16,33		
1089			366107,67	1338065,01
	151° 35' 40"	46,23		
1090			366067,01	1338087
	138° 38' 00"	42,96		
1091			366034,77	1338115,39
	133° 33' 59"	42,4		
1092			366005,55	1338146,11
	135° 48' 19"	129,8		
1093			365912,49	1338236,59
	151° 03' 40"	20,19		
1094			365894,82	1338246,36
	154° 18' 58"	18,32		
1095			365878,31	1338254,3
	162° 06' 41"	23,21		
1096			365856,22	1338261,43
	170° 03' 51"	29,04		
1097			365827,62	1338266,44
	179° 39' 12"	42,96		
1098			365784,66	1338266,7
	189° 57' 52"	30,57		
1099			365754,55	1338261,41
	152° 51' 11"	41,4		
1100			365717,71	1338280,3
	117° 54' 14"	40		
1101			365698,99	1338315,65

Название (номер) межевого знака	Дирекционные углы (град. мин. сек.)	Длина линии(м)	X координата	Y координата
	123° 32' 29"	48,12		
1102			365672,4	1338355,76
	128° 32' 20"	61,46		
1103			365634,11	1338403,83
	126° 46' 55"	28,64		
1104			365616,96	1338426,77
	142° 43' 02"	52,18		
1105			365575,44	1338458,38
	174° 28' 45"	36,38		
1106			365539,23	1338461,88
	179° 07' 57"	17,83		
1107			365521,4	1338462,15
	182° 27' 41"	30,97		
1108			365490,46	1338460,82
	201° 21' 30"	60,76		
1109			365433,87	1338438,69
	232° 06' 55"	56,8		
1110			365398,99	1338393,86
	227° 31' 36"	34,97		
1111			365375,38	1338368,07
	228° 39' 07"	42,19		
1112			365347,51	1338336,4
	222° 45' 34"	18,09		
1113			365334,23	1338324,12
	220° 37' 10"	20,64		
1114			365318,56	1338310,68
	225° 10' 12"	21,45		
1115			365303,44	1338295,47
	222° 49' 02"	18,94		
1116			365289,55	1338282,6
	225° 25' 33"	18,08		
1117			365276,86	1338269,72
	242° 58' 55"	31,1		
1118			365262,73	1338242,01
	254° 01' 47"	25,22		
1119			365255,79	1338217,76
	275° 00' 12"	43,69		
1120			365259,6	1338174,24

Название (номер) межевого знака	Дирекционные углы (град. мин. сек.)	Длина линии(м)	X координата	Y координата
	283° 42' 59"	50,82		
1121			365271,65	1338124,87
	287° 35' 53"	91,36		
1122			365299,27	1338037,79
	282° 41' 47"	50,82		
1123			365310,44	1337988,21
	261° 40' 34"	45,59		
1124			365303,84	1337943,1
	243° 51' 08"	27,64		
1125			365291,66	1337918,29
	234° 33' 53"	29,24		
1126			365274,71	1337894,47
	191° 00' 00"	40,98		
1127			365234,48	1337886,65
	168° 52' 42"	61,48		
1128			365174,15	1337898,51
	169° 22' 55"	62,19		
1129			365113,02	1337909,97
	156° 14' 12"	96,98		
1130			365024,26	1337949,05
	131° 03' 25"	44,73		
1131			364994,88	1337982,78
	95° 04' 06"	15,62		
1132			364993,5	1337998,34
	120° 33' 45"	49,46		
1133			364968,35	1338040,93
	147° 32' 40"	25,23		
1134			364947,06	1338054,47
	170° 00' 59"	39,57		
1135			364908,09	1338061,33
	193° 56' 55"	46,05		
1136			364863,4	1338050,23
	199° 03' 55"	84,22		
1137			364783,8	1338022,72
	195° 40' 33"	34,75		
1138			364750,34	1338013,33
	179° 14' 01"	44,86		
1139			364705,48	1338013,93

Название (номер) межевого знака	Дирекционные углы (град. мин. сек.)	Длина линии(м)	X координата	Y координата
	195° 13' 34"	39,83		
1140			364667,05	1338003,47
	182° 46' 03"	34,38		
1141			364632,71	1338001,81
	230° 28' 01"	26,64		
1142			364615,75	1337981,26
	176° 55' 24"	20,31		
1143			364595,47	1337982,35
	151° 10' 43"	42,25		
1144			364558,45	1338002,72
	138° 05' 43"	27,89		
1145			364537,69	1338021,35
	102° 09' 34"	21,7		
1146			364533,12	1338042,56
	103° 42' 05"	19,93		
1147			364528,4	1338061,92
	93° 17' 13"	35,93		
1148			364526,34	1338097,79
	88° 42' 18"	24,78		
1149			364526,9	1338122,56
	53° 03' 39"	26,47		
1150			364542,81	1338143,72
	67° 05' 58"	37,37		
1151			364557,35	1338178,14
	77° 38' 38"	23,74		
1152			364562,43	1338201,33
	118° 14' 26"	23,25		
1153			364551,43	1338221,81
	142° 21' 53"	20,96		
1154			364534,83	1338234,61
	154° 06' 42"	21,96		
1155			364515,07	1338244,2
	141° 52' 56"	30,21		
1156			364491,3	1338262,85
	166° 03' 46"	42,06		
1157			364450,48	1338272,98
	160° 03' 41"	45,19		
1158			364408	1338288,39

Название (номер) межевого знака	Дирекционные углы (град. мин. сек.)	Длина линии(м)	X координата	Y координата
	171° 17' 21"	41,99		
1159			364366,49	1338294,75
	181° 27' 39"	42,36		
1160			364324,14	1338293,67
	202° 18' 36"	29,71		
1161			364296,65	1338282,39
	187° 46' 23"	49,02		
1162			364248,08	1338275,76
	188° 51' 38"	49,15		
1163			364199,52	1338268,19
	172° 08' 39"	38,12		
1164			364161,76	1338273,4
	133° 19' 11"	33,28		
1165			364138,93	1338297,61
	152° 54' 01"	11,02		
1166			364129,12	1338302,63
	158° 40' 30"	23,9		
1167			364106,86	1338311,32
	192° 54' 06"	30,01		
1168			364077,61	1338304,62
	213° 47' 50"	28,21		
1169			364054,17	1338288,93
	237° 51' 13"	56,83		
1170			364023,93	1338240,81
	260° 37' 00"	43		
1171			364016,92	1338198,39
	292° 30' 09"	45,07		
1172			364034,17	1338156,75
	283° 17' 04"	50,83		
1173			364045,85	1338107,28
	273° 50' 55"	14,3		
1174			364046,81	1338093,01
	264° 37' 53"	15,5		
1175			364045,36	1338077,58
	254° 08' 24"	18,44		
1176			364040,32	1338059,84
	239° 58' 21"	18,36		
1177			364031,13	1338043,94

Название (номер) межевого знака	Дирекционные углы (град. мин. сек.)	Длина линии(м)	X координата	Y координата
	236° 58' 17"	35,79		
1178			364011,62	1338013,93
	235° 21' 20"	17,15		
1179			364001,87	1337999,82
	232° 35' 07"	19,98		
1180			363989,73	1337983,95
	221° 27' 13"	18,52		
1181			363975,85	1337971,69
	204° 45' 47"	16,5		
1182			363960,87	1337964,78
	200° 55' 28"	16,02		
1183			363945,91	1337959,06
	197° 35' 12"	9,4		
1184			363936,95	1337956,22
	177° 11' 24"	33,86		
1185			363903,13	1337957,88
	184° 33' 25"	63,31		
1186			363840,02	1337952,85
	211° 56' 45"	31,62		
1187			363813,19	1337936,12
	228° 40' 00"	49,75		
1188			363780,33	1337898,76
	243° 41' 55"	41,8		
1189			363761,81	1337861,29
	277° 29' 56"	54,94		
1190			363768,98	1337806,82
	277° 12' 55"	40,92		
1191			363774,12	1337766,22
	289° 09' 50"	28,09		
1192			363783,34	1337739,69
	318° 32' 48"	37,49		
1193			363811,44	1337714,87
	326° 31' 08"	34,99		
1194			363840,62	1337695,57
	302° 31' 26"	43,47		
1195			363863,99	1337658,92
	260° 15' 00"	63,18		
1196			363853,29	1337596,65

Название (номер) межевого знака	Дирекционные углы (град. мин. сек.)	Длина линии(м)	X координата	Y координата
	220° 07' 54"	28,58		
1197			363831,44	1337578,23
	180° 34' 15"	52,2		
1198			363779,24	1337577,71
	154° 50' 57"	36,96		
1199			363745,78	1337593,42
	186° 15' 29"	20,82		
1200			363725,08	1337591,15
	144° 37' 56"	116,13		
1201			363630,38	1337658,37
	132° 57' 26"	47,02		
1202			363598,34	1337692,78
	134° 09' 32"	40,47		
1203			363570,15	1337721,81
	154° 33' 27"	27,16		
1204			363545,62	1337733,48
	156° 37' 45"	21,83		
1205			363525,58	1337742,14
	162° 38' 25"	42,3		
1206			363485,21	1337754,76
	186° 40' 37"	33,63		
1207			363451,81	1337750,85
	191° 28' 46"	32,46		
1208			363420	1337744,39
	207° 27' 45"	25,41		
1209			363397,45	1337732,67
	177° 50' 25"	22,56		
1210			363374,91	1337733,52
	132° 40' 10"	36,52		
1211			363350,16	1337760,37
	103° 02' 40"	49,18		
1212			363339,06	1337808,28
	92° 20' 38"	92,43		
1213			363335,28	1337900,63
	93° 54' 29"	47,39		
1214			363332,05	1337947,91
	131° 20' 42"	29,84		
1215			363312,34	1337970,31

Название (номер) межевого знака	Дирекционные углы (град. мин. сек.)	Длина линии(м)	X координата	Y координата
	144° 48' 14"	17,94		
1216			363297,68	1337980,65
	164° 56' 31"	12,24		
1217			363285,86	1337983,83
	181° 39' 46"	13,1		
1218			363272,77	1337983,45
	192° 23' 18"	12,82		
1219			363260,25	1337980,7
	204° 08' 13"	21,01		
1220			363241,08	1337972,11
	218° 34' 33"	22,37		
1221			363223,59	1337958,16
	227° 23' 37"	26,07		
1222			363205,94	1337938,97
	224° 52' 15"	47,07		
1223			363172,58	1337905,76
	210° 05' 08"	55,06		
1224			363124,94	1337878,16
	236° 58' 08"	39,79		
1225			363103,25	1337844,8
	235° 27' 07"	31,3		
1226			363085,5	1337819,02
	226° 23' 23"	91,54		
1227			363022,36	1337752,74
	211° 38' 33"	58,06		
1228			362972,93	1337722,28
	189° 16' 54"	33,91		
1229			362939,46	1337716,81
	174° 51' 35"	32,59		
1230			362907	1337719,73
	168° 46' 20"	105,29		
1231			362803,73	1337740,23
	163° 10' 18"	34,85		
1232			362770,37	1337750,32
	153° 47' 39"	32,09		
1233			362741,58	1337764,49
	131° 48' 59"	28,9		
1234			362722,31	1337786,03

Название (номер) межевого знака	Дирекционные углы (град. мин. сек.)	Длина линии(м)	X координата	Y координата
	133° 42' 59"	20,2		
1235			362708,35	1337800,63
	126° 21' 10"	49,19		
1236			362679,19	1337840,25
	114° 39' 40"	51,96		
1237			362657,51	1337887,47
	107° 52' 23"	34,83		
1238			362646,82	1337920,62
	89° 38' 30"	28,79		
1239			362647	1337949,41
	128° 13' 53"	43,44		
1240			362620,12	1337983,53
	168° 58' 33"	53,08		
1241			362568,02	1337993,68
	194° 13' 13"	51,33		
1242			362518,26	1337981,07
	208° 39' 20"	17,29		
1243			362503,09	1337972,78
	205° 04' 49"	25,71		
1244			362479,8	1337961,88
	231° 10' 30"	41,74		
1245			362453,63	1337929,36
	256° 43' 57"	42,48		
1246			362443,88	1337888,01
	285° 37' 38"	56,17		
1247			362459,01	1337833,92
	304° 56' 08"	63,28		
1248			362495,25	1337782,04
	323° 26' 37"	74,21		
1249			362554,86	1337737,84
	276° 22' 13"	44,07		
1250			362559,75	1337694,04
	236° 29' 31"	32,3		
1251			362541,92	1337667,11
	219° 17' 29"	38,67		
1252			362511,99	1337642,62
	200° 26' 22"	70,24		
1253			362446,17	1337618,09

Название (номер) межевого знака	Дирекционные углы (град. мин. сек.)	Длина линии(м)	X координата	Y координата
	191° 51' 44"	43,35		
1254			362403,75	1337609,18
	179° 14' 30"	71,04		
1255			362332,72	1337610,12
	170° 49' 52"	45,25		
1256			362288,05	1337617,33
	131° 12' 56"	56,56		
1257			362250,78	1337659,88
	136° 06' 21"	97,47		
1258			362180,54	1337727,46
	131° 02' 40"	45,72		
1259			362150,52	1337761,94
	135° 50' 33"	55,31		
1260			362110,84	1337800,47
	161° 48' 15"	48,48		
1261			362064,78	1337815,61
	172° 33' 16"	29,71		
1262			362035,32	1337819,46
	196° 00' 56"	24,65		
1263			362011,63	1337812,66
	220° 53' 38"	25,28		
1264			361992,52	1337796,11
	206° 44' 22"	61,72		
1265			361937,4	1337768,34
	210° 03' 50"	73,5		
1266			361873,79	1337731,52
	204° 43' 02"	53,81		
1267			361824,91	1337709,02
	203° 16' 32"	46,84		
1268			361781,88	1337690,51
	190° 40' 05"	24,69		
1269			361757,62	1337685,94
	189° 43' 37"	43,44		
1270			361714,8	1337678,6
	171° 35' 31"	35,29		
1271			361679,89	1337683,76
	177° 25' 26"	37,38		
1272			361642,55	1337685,44

Название (номер) межевого знака	Дирекционные углы (град. мин. сек.)	Длина линии(м)	X координата	Y координата
	174° 25' 43"	46,25		
1273			361596,52	1337689,93
	184° 39' 28"	58,37		
1274			361538,34	1337685,19
	159° 31' 12"	53,88		
1275			361487,87	1337704,04
	133° 31' 03"	48,65		
1276			361454,37	1337739,32
	124° 11' 34"	35,71		
1277			361434,3	1337768,86
	144° 25' 18"	32,74		
1278			361407,67	1337787,91
	162° 48' 43"	50,29		
1279			361359,63	1337802,77
	184° 47' 24"	36,05		
1280			361323,71	1337799,76
	198° 39' 38"	27,32		
1281			361297,83	1337791,02
	213° 19' 20"	35,42		
1282			361268,23	1337771,56
	220° 40' 47"	41,96		
1283			361236,41	1337744,21
	221° 14' 50"	28,95		
1284			361214,64	1337725,12
	255° 44' 21"	48,88		
1285			361202,6	1337677,75
	265° 17' 44"	28,16		
1286			361200,29	1337649,68
	245° 47' 22"	71,3		
1287			361171,05	1337584,65
	238° 24' 22"	54,9		
1288			361142,29	1337537,89
	215° 15' 08"	74,88		
1289			361081,14	1337494,67
	217° 08' 26"	20,74		
1290			361064,61	1337482,15
	217° 04' 41"	53,92		
1291			361021,59	1337449,64

Название (номер) межевого знака	Дирекционные углы (град. мин. сек.)	Длина линии(м)	X координата	Y координата
	205° 01' 25"	68,32		
1292			360959,68	1337420,74
	184° 03' 49"	139,14		
1293			360820,89	1337410,88
	174° 27' 01"	14,89		
1294			360806,07	1337412,32
	248° 34' 55"	16,65		
1295			360799,99	1337396,82
	257° 04' 28"	18,64		
1296			360795,82	1337378,65
	268° 26' 45"	41,67		
1297			360794,69	1337337
	260° 45' 17"	32,99		
1298			360789,39	1337304,44
	270° 44' 14"	29,53		
1299			360789,77	1337274,91
	264° 04' 04"	29,32		
1300			360786,74	1337245,75
	252° 38' 26"	38,07		
1301			360775,38	1337209,41
	253° 17' 44"	31,62		
1302			360766,29	1337179,12
	270° 00' 00"	53,01		
1303			360766,29	1337126,11
	265° 07' 23"	44,46		
1304			360762,51	1337081,81
	245° 18' 04"	36,26		
1305			360747,36	1337048,87
	258° 04' 06"	27,47		
1306			360741,68	1337021,99
	272° 09' 19"	30,31		
1307			360742,82	1336991,7
	297° 58' 32"	27,44		
1308			360755,69	1336967,47
	294° 38' 37"	70,82		
1309			360785,22	1336903,1
	287° 40' 42"	36,16		
1310			360796,2	1336868,65

Название (номер) межевого знака	Дирекционные углы (град. мин. сек.)	Длина линии(м)	X координата	Y координата
	293° 40' 01"	73,59		
1311			360825,74	1336801,25
	286° 09' 15"	69,37		
1312			360845,04	1336734,62
	291° 54' 07"	124,87		
1313			360891,62	1336618,76
	293° 54' 54"	51,36		
1314			360912,44	1336571,81
	281° 31' 18"	39,8		
1315			360920,39	1336532,81
	271° 53' 36"	57,2		
1316			360922,28	1336475,64
	277° 28' 14"	32,07		
1317			360926,45	1336443,84
	279° 23' 20"	64,24		
1318			360936,93	1336380,46
	285° 39' 27"	100,04		
1319			360963,93	1336284,13
	276° 22' 53"	64,42		
1320			360971,09	1336220,11
	276° 26' 11"	48,08		
1321			360976,48	1336172,33
	276° 31' 07"	41,84		
1322			360981,23	1336130,76
	282° 31' 44"	3,04		
1323			360981,89	1336127,79
	276° 22' 54"	83,85		
1324			360991,21	1336044,46
	276° 26' 43"	375,85		
1325			361033,4	1335670,99
	278° 51' 49"	515,24		
1326			361112,79	1335161,9
	285° 17' 24"	93,44		
1327			361137,43	1335071,77
	273° 06' 30"	245,1		
1328			361150,72	1334827,03
	185° 56' 18"	580,62		
1329			360573,22	1334766,96

Название (номер) межевого знака	Дирекционные углы (град. мин. сек.)	Длина линии(м)	X координата	Y координата
	228° 22' 04"	378,45		
1330			360321,8	1334484,1
	223° 28' 03"	4,23		
1331			360318,73	1334481,19
	225° 36' 45"	28,45		
1332			360298,83	1334460,86
	229° 00' 04"	1594,35		
1333			359252,87	1333257,57
	313° 26' 21"	8,57		
1334			359258,76	1333251,35
	317° 23' 17"	32,24		
1335			359282,49	1333229,52
	314° 17' 39"	41,9		
1336			359311,75	1333199,53
	307° 52' 46"	44,38		
1337			359339	1333164,5
	313° 44' 42"	47,78		
1338			359372,04	1333129,98
	321° 18' 11"	70,14		
1339			359426,78	1333086,13
	313° 02' 29"	31,03		
1340			359447,96	1333063,45
	313° 03' 27"	25,87		
1341			359465,62	1333044,55
	304° 57' 14"	6,16		
1342			359469,15	1333039,5
	321° 03' 28"	17,42		
1343			359482,7	1333028,55
	334° 53' 20"	13,22		
1344			359494,67	1333022,94
	338° 55' 47"	27,65		
1345			359520,47	1333013
	345° 15' 36"	8,49		
1346			359528,68	1333010,84
	9° 15' 09"	6,28		
1347			359534,88	1333011,85
	19° 27' 04"	20,33		
1348			359554,05	1333018,62

Название (номер) межевого знака	Дирекционные углы (град. мин. сек.)	Длина линии(м)	X координата	Y координата
	21° 05' 20"	22,4		
1349			359574,95	1333026,68
	15° 55' 13"	18,88		
1350			359593,11	1333031,86
	3° 01' 52"	16,45		
1351			359609,54	1333032,73
	342° 44' 50"	19,93		
1352			359628,57	1333026,82
	336° 00' 30"	15,94		
1353			359643,13	1333020,34
	336° 15' 47"	18,58		
1354			359660,14	1333012,86
	337° 12' 58"	6,71		
1355			359666,33	1333010,26
	1° 00' 40"	16,43		
1356			359682,76	1333010,55
	9° 49' 33"	6,74		
1357			359689,4	1333011,7
	18° 00' 20"	31,22		
1358			359719,09	1333021,35
	20° 09' 45"	9,54		
1359			359728,05	1333024,64
	9° 05' 16"	19,12		
1360			359746,93	1333027,66
	3° 24' 09"	12,13		
1361			359759,04	1333028,38
	355° 25' 52"	18,08		
1362			359777,06	1333026,94
	343° 23' 26"	20,15		
1363			359796,37	1333021,18
	335° 07' 58"	24,3		
1364			359818,42	1333010,96
	331° 40' 44"	22,76		
1365			359838,46	1333000,16
	327° 31' 11"	19,31		
1366			359854,75	1332989,79
	325° 05' 45"	39,01		
1367			359886,74	1332967,47

Название (номер) межевого знака	Дирекционные углы (град. мин. сек.)	Длина линии(м)	X координата	Y координата
	327° 38' 58"	40,1		
1368			359920,62	1332946,01
	328° 07' 11"	27,66		
1369			359944,11	1332931,4
	336° 19' 40"	16,84		
1370			359959,53	1332924,64
	344° 12' 48"	15,88		
1371			359974,81	1332920,32
	355° 54' 41"	14,17		
1372			359988,94	1332919,31
	3° 24' 53"	21,66		
1373			360010,56	1332920,6
	5° 23' 01"	30,7		
1374			360041,12	1332923,48
	349° 29' 11"	18,91		
1375			360059,71	1332920,03
	333° 43' 49"	13,01		
1376			360071,38	1332914,27
	326° 27' 53"	16,44		
1377			360085,08	1332905,19
	318° 23' 18"	17,35		
1378			360098,05	1332893,67
	315° 01' 02"	23,43		
1379			360114,62	1332877,11
	334° 36' 15"	16,44		
1380			360129,47	1332870,06
	341° 18' 48"	10,8		
1381			360139,7	1332866,6
	352° 19' 49"	15,14		
1382			360154,7	1332864,58
	0° 41' 41"	23,92		
1383			360178,62	1332864,87
	357° 11' 58"	8,8		
1384			360187,41	1332864,44
	336° 16' 31"	9,3		
1385			360195,92	1332860,7
	323° 27' 11"	15,97		
1386			360208,75	1332851,19

Название (номер) межевого знака	Дирекционные углы (град. мин. сек.)	Длина линии(м)	X координата	Y координата
	325° 34' 13"	20,62		
1387			360225,76	1332839,53
	331° 13' 28"	14,96		
1388			360238,87	1332832,33
	310° 05' 28"	110,73		
1389			360310,18	1332747,62
	308° 20' 17"	104,53		
1390			360375,02	1332665,63
	313° 40' 15"	108,21		
1391			360449,74	1332587,36
	278° 31' 27"	80,01		
1392			360461,6	1332508,23
	279° 04' 59"	477,75		
1393			360537,02	1332036,47
	278° 26' 26"	795,66		
1394			360653,81	1331249,43
	278° 24' 48"	13,74		
1395			360655,82	1331235,84
	187° 49' 59"	647,23		
1396			360014,63	1331147,63
	189° 28' 14"	125,56		
1397			359890,78	1331126,97
	185° 07' 57"	391,13		
1398			359501,22	1331091,98
	235° 33' 38"	31,6		
1399			359483,35	1331065,92
	223° 30' 58"	35,77		
1400			359457,41	1331041,29
	223° 02' 01"	72,33		
1401			359404,54	1330991,93
	326° 14' 23"	54,27		
1402			359449,66	1330961,77
	317° 30' 41"	43,25		
1403			359481,55	1330932,56
	301° 21' 11"	33,06		
1404			359498,75	1330904,33
	303° 34' 44"	28,57		
1405			359514,55	1330880,53

Название (номер) межевого знака	Дирекционные углы (град. мин. сек.)	Длина линии(м)	X координата	Y координата
	330° 46' 04"	32,58		
1406			359542,98	1330864,62
	343° 43' 37"	38,9		
1407			359580,32	1330853,72
	333° 52' 03"	41,46		
1408			359617,54	1330835,46
	316° 47' 28"	32,8		
1409			359641,45	1330813
	292° 36' 36"	49,73		
1410			359660,57	1330767,09
	290° 42' 39"	49,85		
1411			359678,2	1330720,46
	293° 43' 05"	68,79		
1412			359705,87	1330657,48
	309° 56' 17"	35,98		
1413			359728,97	1330629,89
	304° 58' 34"	26,32		
1414			359744,06	1330608,32
	281° 29' 58"	44,44		
1415			359752,92	1330564,77
	276° 40' 36"	55,65		
1416			359759,39	1330509,5
	287° 03' 45"	59,54		
1417			359776,86	1330452,58
	321° 03' 42"	29,87		
1418			359800,09	1330433,81
	319° 44' 00"	47,56		
1419			359836,38	1330403,07
	311° 28' 10"	45,82		
1420			359866,72	1330368,74
	294° 29' 15"	32,57		
1421			359880,22	1330339,1
	275° 41' 47"	31,84		
1422			359883,38	1330307,42
	263° 31' 04"	30,29		
1423			359879,96	1330277,32
	269° 04' 29"	23,53		
1424			359879,58	1330253,79

Название (номер) межевого знака	Дирекционные углы (град. мин. сек.)	Длина линии(м)	X координата	Y координата
	289° 26' 16"	27,47		
1425			359888,72	1330227,89
	291° 09' 49"	29,36		
1426			359899,32	1330200,51
	283° 44' 57"	31,94		
1427			359906,91	1330169,49
	269° 04' 36"	39,72		
1428			359906,27	1330129,78
	258° 46' 49"	41,12		
1429			359898,27	1330089,45
	249° 50' 40"	33,49		
1430			359886,73	1330058,01
	246° 41' 45"	27,05		
1431			359876,03	1330033,17
	190° 40' 02"	1080,47		
1432			358814,23	1329833,17
	314° 03' 14"	648,02		
1433			359264,82	1329367,45
	314° 15' 04"	93,59		
1434			359330,13	1329300,41
	313° 57' 33"	506,05		
1435			359681,4	1328936,14
	298° 43' 49"	812,13		
1436			360071,78	1328223,99
	297° 47' 53"	485,1		
1437			360298,01	1327794,87
	299° 50' 35"	91,11		
1438			360343,35	1327715,84
	297° 21' 48"	155,36		
1439			360414,76	1327577,86
	298° 21' 40"	32,1		
1440			360430,01	1327549,61
	299° 39' 04"	518,78		
1441			360686,66	1327098,76
	296° 11' 38"	244,42		
1442			360794,55	1326879,44
	314° 16' 56"	53,05		
1443			360831,59	1326841,46

Название (номер) межевого знака	Дирекционные углы (град. мин. сек.)	Длина линии(м)	X координата	Y координата
	303° 41' 24"	120,46		
1444			360898,41	1326741,23
	309° 38' 34"	110,88		
1445			360969,15	1326655,85
	311° 11' 37"	13,95		
1446			360978,34	1326645,35
	311° 11' 51"	110,47		
1447			361051,1	1326562,23
	308° 23' 20"	172,16		
1448			361158,01	1326427,29
	310° 16' 48"	210,88		
1449			361294,35	1326266,41
	311° 00' 11"	381,73		
1450			361544,8	1325978,33
	311° 00' 08"	313,91		
1451			361750,75	1325741,43
	300° 54' 30"	432,09		
1452			361972,7	1325370,7
	303° 24' 44"	278,56		
1453			362126,09	1325138,18
	333° 47' 29"	116,5		
1454			362230,61	1325086,73
	329° 04' 44"	590,2		
1455			362736,93	1324783,45
	268° 40' 19"	1592,15		
1456			362700,03	1323191,73
	246° 34' 30"	9,63		
1457			362696,2	1323182,89
	258° 22' 48"	129,73		
1458			362670,07	1323055,82
	242° 55' 24"	451,14		
1459			362464,72	1322654,13
	291° 35' 09"	346,16		
1460			362592,07	1322332,25
	291° 41' 29"	225,13		
1461			362675,28	1322123,06
	292° 02' 55"	297,26		
1462			362786,87	1321847,54

Название (номер) межевого знака	Дирекционные углы (град. мин. сек.)	Длина линии(м)	X координата	Y координата
	291° 06' 54"	216,74		
1463			362864,95	1321645,35
	290° 43' 32"	2,37		
1464			362865,79	1321643,13
	290° 41' 06"	323,87		
1465			362980,19	1321340,14
	287° 28' 53"	743,25		
1466			363203,46	1320631,22
	289° 06' 54"	48,49		
1467			363219,34	1320585,4
	257° 11' 41"	49,45		
1468			363208,38	1320537,18
	257° 59' 32"	319,45		
1469			363141,92	1320224,72
	257° 59' 26"	18,79		
1470			363138,01	1320206,34
	257° 59' 34"	111,52		
1471			363114,81	1320097,26
	257° 50' 38"	496,69		
1472			363010,22	1319611,71
	270° 23' 31"	119,9		
1473			363011,04	1319491,81
	303° 16' 00"	104,7		
1474			363068,47	1319404,27
	321° 35' 59"	166,18		
1475			363198,7	1319301,05
	307° 02' 08"	70,58		
1476			363241,21	1319244,71
	300° 58' 53"	166,15		
1477			363326,74	1319102,26
	317° 23' 35"	127,86		
1478			363420,85	1319015,7
	292° 38' 51"	36,85		
1479			363435,04	1318981,69
	295° 59' 42"	37,76		
1480			363451,59	1318947,75
	303° 48' 22"	64,36		
1481			363487,4	1318894,27

Название (номер) межевого знака	Дирекционные углы (град. мин. сек.)	Длина линии(м)	X координата	Y координата
	304° 45' 26"	156,95		
1482			363576,88	1318765,32
	309° 06' 35"	69,59		
1483			363620,78	1318711,32
	308° 11' 18"	42,33		
1484			363646,95	1318678,05
	11° 46' 13"	11,23		
1485			363657,94	1318680,34
	286° 24' 30"	18,87		
1486			363663,27	1318662,24
	286° 35' 53"	7,6		
1487			363665,44	1318654,96
	271° 41' 19"	22,06		
1488			363666,09	1318632,91
	293° 57' 08"	28,25		
1489			363677,56	1318607,09
	293° 40' 31"	35,66		
1490			363691,88	1318574,43
	278° 32' 00"	21,09		
1491			363695,01	1318553,57
	269° 47' 45"	28,07		
1492			363694,91	1318525,5
	261° 58' 26"	54,5		
1493			363687,3	1318471,53
	274° 44' 03"	43,5		
1494			363690,89	1318428,18
	305° 36' 27"	37,22		
1495			363712,56	1318397,92
	329° 46' 25"	36,91		
1496			363744,45	1318379,34
	333° 54' 13"	36,08		
1497			363776,85	1318363,47
	308° 29' 11"	28,36		
1498			363794,5	1318341,27
	285° 06' 05"	33,01		
1499			363803,1	1318309,4
	298° 06' 00"	27,05		
1500			363815,84	1318285,54

Название (номер) межевого знака	Дирекционные углы (град. мин. сек.)	Длина линии(м)	X координата	Y координата
	325° 37' 26"	22,94		
1501			363834,77	1318272,59
	357° 12' 38"	30,21		
1502			363864,94	1318271,12
	317° 00' 56"	26,74		
1503			363884,5	1318252,89
	272° 21' 25"	56,9		
1504			363886,84	1318196,04
	282° 49' 35"	48,24		
1505			363897,55	1318149
	311° 44' 25"	34,32		
1506			363920,4	1318123,39
	293° 41' 42"	28,49		
1507			363931,85	1318097,3
	270° 48' 01"	37,94		
1508			363932,38	1318059,36
	279° 11' 24"	31,81		
1509			363937,46	1318027,96
	244° 10' 53"	36,39		
1510			363921,61	1317995,2
	279° 46' 54"	28,31		
1511			363926,42	1317967,3
	322° 20' 37"	42,54		
1512			363960,1	1317941,31
	344° 54' 05"	35,32		
1513			363994,2	1317932,11
	352° 14' 46"	29,94		
1514			364023,87	1317928,07
	328° 56' 17"	23,04		
1515			364043,61	1317916,18
	310° 30' 28"	49,2		
1516			364075,57	1317878,77
	307° 18' 27"	25,41		
1517			364090,97	1317858,56
	295° 42' 43"	28,84		
1518			364103,48	1317832,58
	328° 13' 16"	127,9		
1519			364212,21	1317765,22

Название (номер) межевого знака	Дирекционные углы (град. мин. сек.)	Длина линии(м)	X координата	Y координата
	319° 05' 46"	19,11		
1520			364226,65	1317752,71
	288° 23' 47"	4,69		
1521			364228,13	1317748,26
	288° 25' 31"	18,64		
1522			364234,02	1317730,58
	337° 45' 07"	45,75		
1523			364276,36	1317713,26
	327° 31' 22"	50,19		
1524			364318,7	1317686,31
	328° 45' 37"	21,02		
1525			364336,67	1317675,41
	346° 28' 37"	55,51		
1526			364390,64	1317662,43
	321° 28' 13"	18,57		
1527			364405,17	1317650,86
	288° 06' 38"	26,25		
1528			364413,33	1317625,91
	277° 40' 24"	26,44		
1529			364416,86	1317599,71
	297° 57' 55"	23,24		
1530			364427,76	1317579,18
	326° 39' 30"	29,18		
1531			364452,14	1317563,14
	309° 11' 31"	53,8		
1532			364486,14	1317521,44
	323° 14' 46"	63,25		
1533			364536,82	1317483,59
	347° 28' 54"	29,57		
1534			364565,69	1317477,18
	359° 08' 52"	14,79		
1535			364580,48	1317476,96
	322° 01' 47"	8,44		
1536			364587,13	1317471,77
	285° 49' 13"	22,67		
1537			364593,31	1317449,96
	346° 50' 37"	13,27		
1538			364606,23	1317446,94

Название (номер) межевого знака	Дирекционные углы (град. мин. сек.)	Длина линии(м)	X координата	Y координата
	29° 56' 50"	23,88		
1539			364626,92	1317458,86
	36° 16' 34"	17,95		
1540			364641,39	1317469,48
	342° 40' 44"	20,82		
1541			364661,27	1317463,28
	302° 45' 09"	17,8		
1542			364670,9	1317448,31
	298° 17' 48"	28,42		
1543			364684,37	1317423,29
	326° 04' 59"	44,84		
1544			364721,58	1317398,27
	2° 11' 23"	18,84		
1545			364740,41	1317398,99
	35° 34' 07"	36,72		
1546			364770,28	1317420,35
	23° 35' 46"	21,76		
1547			364790,22	1317429,06
	341° 02' 46"	51,32		
1548			364838,76	1317412,39
	345° 04' 56"	107,99		
1549			364943,11	1317384,59
	347° 56' 43"	38,93		
1550			364981,18	1317376,46
	355° 59' 53"	50,29		
1551			365031,35	1317372,95
	346° 10' 11"	33,72		
1552			365064,09	1317364,89
	329° 37' 11"	41,94		
1553			365100,27	1317343,68
	326° 07' 42"	81,33		
1554			365167,8	1317298,35
	330° 52' 08"	57,44		
1555			365217,97	1317270,39
	320° 11' 49"	30,13		
1556			365241,12	1317251,1
	305° 55' 12"	38,85		
1557			365263,91	1317219,64

Название (номер) межевого знака	Дирекционные углы (град. мин. сек.)	Длина линии(м)	X координата	Y координата
	284° 18' 04"	12,59		
1558			365267,02	1317207,44
	318° 28' 52"	15,37		
1559			365278,53	1317197,25
	353° 46' 39"	21,5		
1560			365299,9	1317194,92
	14° 52' 34"	20,02		
1561			365319,25	1317200,06
	35° 06' 35"	18,36		
1562			365334,27	1317210,62
	52° 44' 19"	25,47		
1563			365349,69	1317230,89
	51° 46' 43"	23,06		
1564			365363,96	1317249,01
	28° 22' 00"	12,38		
1565			365374,85	1317254,89
	6° 07' 50"	10,86		
1566			365385,65	1317256,05
	341° 54' 51"	8,83		
1567			365394,04	1317253,31
	321° 05' 08"	13,01		
1568			365404,16	1317245,14
	272° 38' 09"	15,66		
1569			365404,88	1317229,5
	258° 13' 23"	18,77		
1570			365401,05	1317211,13
	267° 11' 08"	18,53		
1571			365400,14	1317192,62
	233° 58' 56"	35,1		
1572			365379,5	1317164,23
	257° 45' 08"	14,38		
1573			365376,45	1317150,18
	309° 07' 51"	16,53		
1574			365386,88	1317137,36
	348° 07' 15"	28,03		
1575			365414,31	1317131,59
	5° 11' 26"	26,64		
1576			365440,84	1317134

Название (номер) межевого знака	Дирекционные углы (град. мин. сек.)	Длина линии(м)	X координата	Y координата
	2° 59' 58"	60,58		
1577			365501,34	1317137,17
	241° 59' 45"	74,07		
1578			365466,56	1317071,77
	245° 18' 57"	5,72		
1579			365464,17	1317066,57
	245° 14' 19"	5,83		
1580			365461,73	1317061,28
	245° 17' 48"	373,85		
1581			365305,49	1316721,64
	244° 19' 15"	735,88		
1582			364986,61	1316058,44
	244° 18' 00"	55,39		
1583			364962,59	1316008,53
	240° 38' 51"	157,53		
1584			364885,37	1315871,22
	237° 55' 06"	205,15		
1585			364776,41	1315697,4
	238° 49' 49"	581,91		
1586			364475,23	1315199,5
	239° 12' 33"	58,57		
1587			364445,25	1315149,19
	241° 33' 26"	190,39		
1588			364354,57	1314981,78
	242° 53' 41"	388,39		
1589			364177,61	1314636,05
	243° 11' 23"	444,88		
1590			363976,95	1314238,99
	245° 26' 47"	150,21		
1591			363914,53	1314102,36
	272° 36' 59"	213,81		
1592			363924,29	1313888,77
	272° 08' 20"	276,24		
1593			363934,6	1313612,72
	263° 38' 09"	487,33		
1594			363880,58	1313128,39
	265° 52' 59"	188,19		
1595			363867,07	1312940,69

Название (номер) межевого знака	Дирекционные углы (град. мин. сек.)	Длина линии(м)	X координата	Y координата
	13° 41' 10"	41,29		
1596			363907,19	1312950,46
	1° 49' 07"	563,07		
1597			364469,98	1312968,33
	2° 27' 42"	281,71		
1598			364751,43	1312980,43
	5° 36' 06"	76,32		
1599			364827,39	1312987,88
	43° 54' 22"	647,14		
1600			365293,64	1313436,66
	359° 05' 12"	29,48		
1601			365323,12	1313436,19
	338° 56' 54"	656,72		
1602			365936,01	1313200,29
	297° 12' 40"	355		
1603			366098,34	1312884,58
	339° 25' 41"	198,1		
1604			366283,81	1312814,97
	287° 40' 34"	26,74		
1605			366291,93	1312789,49
	282° 37' 52"	265,87		
1606			366350,07	1312530,05
	284° 48' 21"	67,35		
1607			366367,28	1312464,94
	272° 52' 33"	137,92		
1608			366374,2	1312327,19
	273° 16' 24"	238,54		
1609			366387,82	1312089,04
	291° 55' 37"	22,9		
1610			366396,37	1312067,8
	291° 18' 01"	30,36		
1611			366407,4	1312039,51
	290° 24' 11"	857,63		
1612			366706,39	1311235,68
	268° 17' 41"	75,6		
1613			366704,14	1311160,11
	267° 36' 05"	110,16		
1614			366699,53	1311050,05

Название (номер) межевого знака	Дирекционные углы (град. мин. сек.)	Длина линии(м)	X координата	Y координата
	266° 49' 01"	18,91		
1615			366698,48	1311031,17
	265° 50' 58"	5,66		
1616			366698,07	1311025,52
	265° 53' 05"	74,13		
1617			366692,75	1310951,58
	266° 43' 26"	1048,86		
1618			366632,81	1309904,43
	261° 44' 51"	5,29		
1619			366632,05	1309899,19
	266° 50' 26"	43,91		
1620			366629,63	1309855,35
	349° 08' 37"	4,46		
1621			366634,01	1309854,51
	357° 02' 40"	35,3		
1622			366669,26	1309852,69
	355° 41' 16"	245,78		
1623			366914,34	1309834,21
	355° 02' 17"	158,04		
1624			367071,79	1309820,54
	354° 52' 08"	170,29		
1625			367241,4	1309805,31
	354° 44' 34"	90,91		
1626			367331,93	1309796,98
	354° 45' 59"	295,78		
1627			367626,48	1309770
	236° 51' 39"	147,66		
1628			367545,76	1309646,36
	2° 45' 35"	240,73		
1629			367786,21	1309657,95
	25° 43' 37"	58,4		
1630			367838,82	1309683,3
	26° 17' 46"	54,31		
1631			367887,51	1309707,36
	26° 46' 55"	134,73		
1632			368007,79	1309768,07
	25° 01' 07"	85,34		
1633			368085,12	1309804,16

Название (номер) межевого знака	Дирекционные углы (град. мин. сек.)	Длина линии(м)	X координата	Y координата
	71° 37' 11"	188,92		
1634			368144,69	1309983,44
	69° 24' 16"	6,79		
1635			368147,08	1309989,8
	338° 49' 47"	7,75		
1636			368154,31	1309987
	338° 18' 14"	197,28		
1637			368337,61	1309914,07
	294° 45' 09"	199,36		
1638			368421,08	1309733,03
	338° 23' 37"	90,6		
1639			368505,31	1309699,67
	214° 09' 41"	10,79		
1640			368496,38	1309693,61
	216° 32' 21"	99,1		
1641			368416,76	1309634,61
	218° 21' 24"	34,23		
1642			368389,92	1309613,37
	190° 56' 33"	9,48		
1643			368380,61	1309611,57
	195° 58' 12"	349,76		
1644			368044,35	1309515,34
	235° 21' 07"	137,69		
1645			367966,07	1309402,07
	265° 09' 37"	191,06		
1646			367949,95	1309211,69
	352° 19' 39"	295,78		
1647			368243,08	1309172,2
	11° 26' 40"	103,52		
1648			368344,54	1309192,74
	5° 49' 28"	268,92		
1649			368612,07	1309220,03
	3° 29' 46"	79,86		
1650			368691,78	1309224,9
	61° 35' 21"	95,8		
1651			368737,36	1309309,16
	333° 17' 27"	249,12		
1652			368959,9	1309197,19

Название (номер) межевого знака	Дирекционные углы (град. мин. сек.)	Длина линии(м)	X координата	Y координата
	17° 30' 53"	96,1		
1653			369051,54	1309226,11
	70° 45' 02"	49,38		
1654			369067,82	1309272,73
	69° 15' 47"	96,36		
1655			369101,94	1309362,85
	88° 01' 13"	169,06		
1656			369107,78	1309531,81
	14° 13' 26"	684,78		
1657			369771,57	1309700,07
	2° 56' 04"	224,64		
1658			369995,92	1309711,57
	294° 14' 56"	298,68		
1659			370118,59	1309439,24
	35° 53' 13"	246		
1660			370317,89	1309583,44
	327° 13' 22"	163,66		
1661			370455,49	1309494,84
	354° 27' 28"	262,07		
1662			370716,33	1309469,53
	352° 12' 19"	329,74		
1663			371043,02	1309424,81
	5° 57' 55"	270,38		
1664			371311,94	1309452,91
	278° 46' 39"	389,58		
1665			371371,39	1309067,89
	319° 30' 43"	311,9		
1666			371608,6	1308865,38
	226° 12' 04"	8,77		
1667			371602,53	1308859,05
	235° 51' 48"	163,32		
1668			371510,88	1308723,87
	234° 04' 31"	5,33		
1669			371507,75	1308719,55
	234° 09' 20"	48,84		
1670			371479,15	1308679,96
	235° 36' 22"	377,57		
1671			371265,87	1308368,4

Название (номер) межевого знака	Дирекционные углы (град. мин. сек.)	Длина линии(м)	X координата	Y координата
	224° 48' 12"	302,72		
1672			371051,08	1308155,08
	260° 59' 33"	169		
1673			371024,62	1307988,16
	180° 39' 56"	267,79		
1674			370756,85	1307985,05
	157° 01' 43"	73,85		
1675			370688,86	1308013,87
	154° 04' 50"	41,27		
1676			370651,74	1308031,91
	164° 21' 42"	34,09		
1677			370618,91	1308041,1
	185° 40' 11"	26,52		
1678			370592,52	1308038,48
	192° 33' 17"	48,12		
1679			370545,55	1308028,02
	202° 18' 58"	41,35		
1680			370507,3	1308012,32
	222° 14' 23"	40,97		
1681			370476,97	1307984,78
	229° 20' 23"	42,14		
1682			370449,51	1307952,81
	230° 54' 29"	41,22		
1683			370423,52	1307920,82
	253° 14' 25"	63,39		
1684			370405,24	1307860,12
	257° 31' 29"	46,48		
1685			370395,2	1307814,74
	259° 23' 04"	67,8		
1686			370382,71	1307748,1
	271° 43' 22"	35,26		
1687			370383,77	1307712,86
	278° 26' 54"	64,66		
1688			370393,27	1307648,9
	284° 24' 18"	47,88		
1689			370405,18	1307602,53
	266° 47' 07"	49,22		
1690			370402,42	1307553,39

Название (номер) межевого знака	Дирекционные углы (град. мин. сек.)	Длина линии(м)	X координата	Y координата
	261° 49' 28"	39,24		
1691			370396,84	1307514,55
	248° 58' 47"	33,65		
1692			370384,77	1307483,14
	249° 28' 30"	45,26		
1693			370368,9	1307440,75
	207° 44' 17"	74,06		
1694			370303,35	1307406,28
	229° 51' 02"	43,74		
1695			370275,15	1307372,85
	255° 34' 27"	99,15		
1696			370250,45	1307276,83
	237° 35' 54"	106,82		
1697			370193,21	1307186,64
	250° 34' 48"	36,42		
1698			370181,1	1307152,29
	265° 19' 19"	52,23		
1699			370176,84	1307100,23
	236° 20' 07"	37,63		
1700			370155,98	1307068,91
	170° 17' 21"	32,61		
1701			370123,84	1307074,41
	153° 38' 12"	40,63		
1702			370087,44	1307092,45
	169° 18' 55"	37,92		
1703			370050,18	1307099,48
	181° 57' 19"	32,24		
1704			370017,96	1307098,38
	192° 32' 16"	144,87		
1705			369876,54	1307066,93
	270° 42' 17"	326,02		
1706			369880,55	1306740,93
	338° 20' 04"	135,57		
1707			370006,54	1306690,88
	300° 38' 21"	295,59		
1708			370157,18	1306436,56
	216° 52' 12"	134,6		
1709			370049,5	1306355,8

Название (номер) межевого знака	Дирекционные углы (град. мин. сек.)	Длина линии(м)	X координата	Y координата
	290° 33' 22"	176,18		
1710			370111,36	1306190,84
	227° 03' 49"	449,86		
1711			369804,92	1305861,49
	291° 15' 54"	88,45		
1712			369837	1305779,06
	233° 51' 07"	184,5		
1713			369728,17	1305630,08
	212° 57' 29"	370,83		
1714			369417,02	1305428,34
	339° 08' 19"	94,41		
1715			369505,24	1305394,72
	331° 30' 18"	45,55		
1716			369545,27	1305372,99
	317° 56' 22"	48,81		
1717			369581,51	1305340,29
	303° 53' 24"	51,67		
1718			369610,32	1305297,4
	299° 02' 34"	70,96		
1719			369644,77	1305235,36
	306° 20' 34"	93,72		
1720			369700,31	1305159,87
	310° 04' 18"	77,45		
1721			369750,17	1305100,6
	294° 41' 14"	63,33		
1722			369776,62	1305043,06
	317° 14' 46"	50,34		
1723			369813,58	1305008,89
	337° 53' 32"	62,15		
1724			369871,16	1304985,5
	2° 16' 46"	43,24		
1725			369914,37	1304987,22
	28° 19' 06"	48,53		
1726			369957,09	1305010,24
	55° 44' 05"	37,01		
1727			369977,93	1305040,83
	63° 54' 28"	35,76		
1728			369993,66	1305072,95

Название (номер) межевого знака	Дирекционные углы (град. мин. сек.)	Длина линии(м)	X координата	Y координата
	81° 57' 46"	34,04		
1729			369998,42	1305106,66
	108° 02' 06"	48,03		
1730			369983,55	1305152,33
	100° 02' 43"	27,63		
1731			369978,73	1305179,54
	89° 21' 18"	33,76		
1732			369979,11	1305213,3
	81° 04' 14"	30,41		
1733			369983,83	1305243,34
	79° 04' 25"	32,81		
1734			369990,05	1305275,56
	71° 21' 21"	35,5		
1735			370001,4	1305309,2
	66° 12' 52"	39,1		
1736			370017,17	1305344,98
	54° 17' 40"	48,42		
1737			370045,43	1305384,3
	48° 01' 57"	90,89		
1738			370106,21	1305451,88
	47° 57' 13"	67,52		
1739			370151,43	1305502,02
	53° 21' 20"	63,5		
1740			370189,33	1305552,97
	43° 39' 57"	38,87		
1741			370217,45	1305579,81
	18° 06' 36"	47,93		
1742			370263,01	1305594,71
	3° 07' 33"	89,49		
1743			370352,37	1305599,59
	348° 55' 05"	36,47		
1744			370388,16	1305592,58
	342° 26' 10"	42,85		
1745			370429,01	1305579,65
	333° 07' 54"	48,15		
1746			370471,96	1305557,89
	331° 25' 58"	57,99		
1747			370522,89	1305530,16

Название (номер) межевого знака	Дирекционные углы (град. мин. сек.)	Длина линии(м)	X координата	Y координата
	332° 44' 33"	65,5		
1748			370581,12	1305500,16
	350° 23' 52"	65,94		
1749			370646,14	1305489,16
	327° 24' 40"	38,82		
1750			370678,85	1305468,25
	321° 57' 21"	54,36		
1751			370721,66	1305434,75
	292° 48' 07"	55,19		
1752			370743,05	1305383,87
	292° 46' 59"	42,38		
1753			370759,46	1305344,8
	267° 07' 23"	37,46		
1754			370757,58	1305307,39
	261° 35' 56"	32,58		
1755			370752,82	1305275,16
	301° 54' 58"	21,77		
1756			370764,33	1305256,68
	350° 06' 23"	31,89		
1757			370795,75	1305251,2
	350° 45' 31"	39,23		
1758			370834,47	1305244,9
	11° 50' 15"	57,72		
1759			370890,96	1305256,74
	25° 11' 45"	23,58		
1760			370912,3	1305266,78
	28° 01' 52"	36,71		
1761			370944,7	1305284,03
	46° 43' 30"	64,83		
1762			370989,14	1305331,23
	50° 17' 26"	121,93		
1763			371067,04	1305425,03
	55° 07' 30"	94,97		
1764			371121,34	1305502,94
	54° 16' 50"	24,2		
1765			371135,47	1305522,59
	78° 36' 40"	47,05		
1766			371144,76	1305568,71

Название (номер) межевого знака	Дирекционные углы (град. мин. сек.)	Длина линии(м)	X координата	Y координата
	38° 15' 39"	38,56		
1767			371175,04	1305592,59
	23° 57' 45"	65,2		
1768			371234,62	1305619,07
	14° 44' 10"	47,06		
1769			371280,13	1305631,04
	26° 47' 53"	46,18		
1770			371321,35	1305651,86
	48° 34' 25"	35,85		
1771			371345,07	1305678,74
	29° 44' 47"	44,97		
1772			371384,11	1305701,05
	23° 18' 25"	63,26		
1773			371442,21	1305726,08
	29° 59' 58"	56,14		
1774			371490,83	1305754,15
	39° 31' 31"	36,39		
1775			371518,9	1305777,31
	56° 31' 26"	29,7		
1776			371535,28	1305802,08
	79° 53' 57"	17,85		
1777			371538,41	1305819,65
	105° 28' 05"	29,02		
1778			371530,67	1305847,62
	119° 51' 45"	18,74		
1779			371521,34	1305863,87
	142° 06' 56"	26,66		
1780			371500,3	1305880,24
	154° 21' 00"	34,72		
1781			371469	1305895,27
	151° 27' 58"	29,81		
1782			371442,81	1305909,51
	138° 41' 30"	40,52		
1783			371412,37	1305936,26
	131° 20' 40"	40,48		
1784			371385,63	1305966,65
	123° 32' 29"	41,68		
1785			371362,6	1306001,39

Название (номер) межевого знака	Дирекционные углы (град. мин. сек.)	Длина линии(м)	X координата	Y координата
	116° 15' 33"	46,9		
1786			371341,85	1306043,45
	101° 37' 22"	41,3		
1787			371333,53	1306083,9
	76° 09' 06"	38,44		
1788			371342,73	1306121,22
	58° 39' 38"	35,84		
1789			371361,37	1306151,83
	59° 01' 42"	49,3		
1790			371386,74	1306194,1
	57° 31' 44"	38,85		
1791			371407,6	1306226,88
	71° 48' 23"	31,55		
1792			371417,45	1306256,85
	80° 19' 49"	32,68		
1793			371422,94	1306289,07
	90° 39' 23"	32,29		
1794			371422,57	1306321,36
	97° 01' 30"	54,78		
1795			371415,87	1306375,73
	101° 39' 21"	48,06		
1796			371406,16	1306422,8
	114° 08' 23"	43,65		
1797			371388,31	1306462,63
	124° 15' 46"	35,79		
1798			371368,16	1306492,21
	149° 22' 56"	33,79		
1799			371339,08	1306509,42
	176° 20' 11"	27,86		
1800			371311,28	1306511,2
	190° 41' 57"	26,12		
1801			371285,61	1306506,35
	192° 51' 56"	37,63		
1802			371248,92	1306497,97
	188° 17' 35"	37,79		
1803			371211,53	1306492,52
	160° 35' 50"	47,92		
1804			371166,33	1306508,44

Название (номер) межевого знака	Дирекционные углы (град. мин. сек.)	Длина линии(м)	X координата	Y координата
	150° 40' 10"	36,71		
1805			371134,33	1306526,42
	128° 22' 32"	30,22		
1806			371115,57	1306550,11
	105° 37' 26"	31,34		
1807			371107,13	1306580,29
	85° 26' 42"	32,36		
1808			371109,7	1306612,55
	70° 13' 16"	35,73		
1809			371121,79	1306646,17
	65° 41' 25"	32,84		
1810			371135,31	1306676,1
	64° 34' 06"	43,64		
1811			371154,05	1306715,51
	53° 28' 30"	36,22		
1812			371175,61	1306744,62
	33° 50' 18"	31,09		
1813			371201,43	1306761,93
	17° 19' 36"	26,16		
1814			371226,4	1306769,72
	355° 08' 18"	30,09		
1815			371256,38	1306767,17
	348° 37' 59"	39,47		
1816			371295,08	1306759,39
	341° 50' 10"	41,45		
1817			371334,46	1306746,47
	335° 53' 50"	82,96		
1818			371410,19	1306712,59
	336° 10' 06"	76,43		
1819			371480,1	1306681,71
	348° 00' 24"	48,51		
1820			371527,55	1306671,63
	5° 19' 07"	49,3		
1821			371576,64	1306676,2
	31° 19' 53"	52,64		
1822			371621,6	1306703,57
	55° 43' 44"	39,65		
1823			371643,93	1306736,34

Название (номер) межевого знака	Дирекционные углы (град. мин. сек.)	Длина линии(м)	X координата	Y координата
	74° 52' 56"	43,94		
1824			371655,39	1306778,76
	87° 18' 34"	41,12		
1825			371657,32	1306819,83
	79° 30' 02"	34,24		
1826			371663,56	1306853,5
	61° 34' 52"	29,86		
1827			371677,77	1306879,76
	61° 02' 30"	41,66		
1828			371697,94	1306916,21
	68° 25' 55"	36,91		
1829			371711,51	1306950,54
	78° 19' 37"	30,64		
1830			371717,71	1306980,55
	88° 11' 00"	35,96		
1831			371718,85	1307016,49
	93° 38' 49"	38,99		
1832			371716,37	1307055,4
	95° 39' 28"	39,86		
1833			371712,44	1307095,07
	93° 43' 53"	38,26		
1834			371709,95	1307133,25
	85° 42' 02"	34,55		
1835			371712,54	1307167,7
	73° 03' 45"	31,34		
1836			371721,67	1307197,68
	54° 24' 55"	26,84		
1837			371737,29	1307219,51
	34° 41' 18"	36,78		
1838			371767,53	1307240,44
	20° 44' 08"	68,38		
1839			371831,48	1307264,65
	18° 07' 01"	43,29		
1840			371872,62	1307278,11
	33° 24' 50"	37,99		
1841			371904,33	1307299,03
	39° 19' 15"	52,52		
1842			371944,96	1307332,31

Название (номер) межевого знака	Дирекционные углы (град. мин. сек.)	Длина линии(м)	X координата	Y координата
	48° 54' 35"	85,77		
1843			372001,33	1307396,95
	53° 39' 29"	67,73		
1844			372041,47	1307451,51
	61° 27' 38"	54,78		
1845			372067,64	1307499,63
	47° 37' 03"	64,87		
1846			372111,37	1307547,55
	46° 11' 27"	66,35		
1847			372157,3	1307595,43
	43° 43' 07"	129,01		
1848			372250,54	1307684,59
	42° 22' 37"	73,09		
1849			372304,53	1307733,85
	55° 22' 56"	70,74		
1850			372344,72	1307792,07
	74° 59' 05"	59,06		
1851			372360,02	1307849,11
	82° 28' 35"	61,33		
1852			372368,05	1307909,91
	91° 37' 25"	55,06		
1853			372366,49	1307964,95
	95° 25' 50"	41,32		
1854			372362,58	1308006,08
	99° 07' 35"	38,71		
1855			372356,44	1308044,3
	98° 03' 31"	38,59		
1856			372351,03	1308082,51
	108° 08' 52"	61,23		
1857			372331,96	1308140,69
	108° 20' 45"	42,67		
1858			372318,53	1308181,19
	96° 37' 12"	57,68		
1859			372311,88	1308238,49
	78° 27' 59"	58,27		
1860			372323,53	1308295,58
	56° 22' 58"	34,97		
1861			372342,89	1308324,7

Название (номер) межевого знака	Дирекционные углы (град. мин. сек.)	Длина линии(м)	X координата	Y координата
	48° 54' 00"	39,51		
1862			372368,86	1308354,47
	32° 21' 39"	32,28		
1863			372396,13	1308371,75
	6° 08' 16"	30,96		
1864			372426,91	1308375,06
	336° 26' 33"	30,17		
1865			372454,57	1308363
	325° 54' 50"	33,31		
1866			372482,16	1308344,33
	327° 08' 36"	37,18		
1867			372513,39	1308324,16
	334° 08' 53"	25,87		
1868			372536,67	1308312,88
	4° 18' 42"	33,79		
1869			372570,36	1308315,42
	22° 13' 11"	45,27		
1870			372612,27	1308332,54
	37° 16' 14"	41,75		
1871			372645,49	1308357,82
	60° 39' 05"	51,84		
1872			372670,9	1308403,01
	70° 36' 09"	41,04		
1873			372684,53	1308441,72
	80° 26' 17"	37,87		
1874			372690,82	1308479,06
	85° 15' 01"	41,18		
1875			372694,23	1308520,1
	68° 20' 17"	51,07		
1876			372713,08	1308567,56
	62° 49' 20"	40,98		
1877			372731,8	1308604,02
	41° 40' 07"	43,56		
1878			372764,34	1308632,98
	29° 41' 59"	55,12		
1879			372812,22	1308660,29
	19° 51' 06"	64,84		
1880			372873,21	1308682,31

Название (номер) межевого знака	Дирекционные углы (град. мин. сек.)	Длина линии(м)	X координата	Y координата
	17° 48' 01"	64,8		
1881			372934,91	1308702,12
	35° 05' 40"	57,71		
1882			372982,13	1308735,3
	48° 47' 40"	60,8		
1883			373022,18	1308781,04
	61° 18' 45"	62,31		
1884			373052,09	1308835,7
	57° 11' 03"	70,16		
1885			373090,11	1308894,66
	58° 00' 52"	70,4		
1886			373127,4	1308954,37
	39° 24' 57"	47,82		
1887			373164,34	1308984,73
	28° 12' 03"	50,13		
1888			373208,52	1309008,42
	21° 21' 01"	41,04		
1889			373246,74	1309023,36
	8° 15' 55"	37,77		
1890			373284,12	1309028,79
	21° 10' 28"	35,46		
1891			373317,19	1309041,6
	24° 26' 47"	37,99		
1892			373351,77	1309057,32
	30° 12' 05"	48,58		
1893			373393,76	1309081,76
	27° 52' 29"	29,15		
1894			373419,53	1309095,39
	4° 50' 00"	38,22		
1895			373457,61	1309098,61
	347° 34' 49"	21,67		
1896			373478,77	1309093,95
	3° 56' 38"	45,51		
1897			373524,17	1309097,08
	22° 18' 03"	41,32		
1898			373562,4	1309112,76
	33° 04' 39"	44,87		
1899			373600	1309137,25

Название (номер) межевого знака	Дирекционные углы (град. мин. сек.)	Длина линии(м)	X координата	Y координата
	47° 12' 13"	31,63		
1900			373621,49	1309160,46
	47° 54' 02"	50,86		
1901			373655,59	1309198,2
	49° 51' 30"	37,99		
1902			373680,08	1309227,24
	49° 46' 46"	27,58		
1903			373697,89	1309248,3
	75° 47' 09"	21,87		
1904			373703,26	1309269,5
	103° 19' 25"	18,14		
1905			373699,08	1309287,15
	116° 28' 03"	28,85		
1906			373686,22	1309312,98
	139° 00' 00"	24,94		
1907			373667,4	1309329,34
	147° 15' 11"	20,72		
1908			373649,97	1309340,55
	154° 14' 20"	24,23		
1909			373628,15	1309351,08
	161° 49' 42"	26,84		
1910			373602,65	1309359,45
	198° 55' 57"	34,95		
1911			373569,59	1309348,11
	210° 02' 08"	22,98		
1912			373549,7	1309336,61
	221° 21' 30"	19,7		
1913			373534,91	1309323,59
	245° 34' 12"	27,25		
1914			373523,64	1309298,78
	227° 45' 25"	26,46		
1915			373505,85	1309279,19
	225° 26' 27"	28,49		
1916			373485,86	1309258,89
	208° 19' 07"	39,32		
1917			373451,25	1309240,24
	201° 09' 41"	27,59		
1918			373425,52	1309230,28

Название (номер) межевого знака	Дирекционные углы (град. мин. сек.)	Длина линии(м)	X координата	Y координата
	188° 48' 47"	26,7		
1919			373399,14	1309226,19
	180° 49' 27"	27,81		
1920			373371,33	1309225,79
	163° 30' 12"	34,97		
1921			373337,8	1309235,72
	163° 00' 03"	18,3		
1922			373320,3	1309241,07
	136° 02' 19"	33,16		
1923			373296,43	1309264,09
	103° 53' 34"	34,86		
1924			373288,06	1309297,93
	74° 33' 35"	40,19		
1925			373298,76	1309336,67
	51° 48' 51"	36,06		
1926			373321,05	1309365,01
	58° 36' 18"	40,1		
1927			373341,94	1309399,24
	66° 44' 18"	47,65		
1928			373360,76	1309443,02
	86° 21' 57"	42,6		
1929			373363,46	1309485,53
	101° 02' 51"	35,96		
1930			373356,57	1309520,82
	104° 12' 48"	45,53		
1931			373345,39	1309564,96
	98° 54' 46"	43,89		
1932			373338,59	1309608,32
	80° 27' 02"	23,75		
1933			373342,53	1309631,74
	72° 33' 53"	16,85		
1934			373347,58	1309647,82
	69° 20' 18"	56,48		
1935			373367,51	1309700,67
	47° 56' 16"	69,39		
1936			373414	1309752,19
	11° 24' 23"	117,56		
1937			373529,24	1309775,44

Название (номер) межевого знака	Дирекционные углы (град. мин. сек.)	Длина линии(м)	X координата	Y координата
	323° 13' 45"	110,02		
1938			373617,37	1309709,58
	318° 48' 47"	164,7		
1939			373741,32	1309601,12
	315° 35' 08"	134,23		
1940			373837,2	1309507,18
	16° 23' 29"	68,64		
1941			373903,05	1309526,55
	83° 25' 08"	101,39		
1942			373914,67	1309627,27
	113° 21' 21"	278,48		
1943			373804,27	1309882,93
	83° 21' 19"	200,84		
1944			373827,51	1310082,42
	64° 38' 32"	176,83		
1945			373903,24	1310242,21
	50° 31' 40"	76,78		
1946			373952,05	1310301,48
	15° 30' 54"	198,4		
1947			374143,22	1310354,55
	342° 23' 26"	169,67		
1948			374304,94	1310303,22
	323° 23' 15"	215,96		
1949			374478,29	1310174,42
	343° 00' 33"	145,81		
1950			374617,74	1310131,81
	9° 35' 15"	74,45		
1951			374691,15	1310144,21
	10° 52' 20"	49,31		
1952			374739,57	1310153,51
	354° 12' 55"	61,51		
1953			374800,77	1310147,31
	320° 57' 39"	92,26		
1954			374872,43	1310089,2
	2° 34' 10"	151,23		
1955			375023,51	1310095,98
	38° 25' 49"	35,85		
1956			375051,59	1310118,26

Название (номер) межевого знака	Дирекционные углы (град. мин. сек.)	Длина линии(м)	X координата	Y координата
	356° 54' 03"	35,88		
1957			375087,42	1310116,32
	295° 42' 31"	29,02		
1958			375100,01	1310090,17
	345° 52' 03"	24,57		
1959			375123,84	1310084,17
	5° 04' 28"	183,94		
1960			375307,06	1310100,44
	3° 55' 25"	50,86		
1961			375357,8	1310103,92
	77° 57' 23"	29,71		
1962			375364	1310132,98
	44° 21' 06"	24,38		
1963			375381,43	1310150,02
	2° 03' 58"	64,35		
1964			375445,74	1310152,34
	347° 09' 08"	70,52		
1965			375514,49	1310136,66
	5° 45' 01"	270,58		
1966			375783,71	1310163,77
	3° 31' 29"	330,86		
1967			376113,94	1310184,11
	14° 36' 02"	238,18		
1968			376344,43	1310244,15
	23° 11' 59"	191,76		
1969			376520,68	1310319,69
	275° 40' 14"	103,64		
1970			376530,92	1310216,56
	275° 49' 22"	226,12		
1971			376553,86	1309991,61
	276° 15' 47"	90,93		
1972			376563,78	1309901,22
	276° 11' 41"	66,08		
1973			376570,91	1309835,53
	277° 08' 56"	35,76		
1974			376575,36	1309800,05
	241° 34' 42"	249,98		
1975			376456,38	1309580,2

Название (номер) межевого знака	Дирекционные углы (град. мин. сек.)	Длина линии(м)	X координата	Y координата
	190° 17' 56"	87,48		
1976			376370,31	1309564,56
	188° 56' 14"	368,9		
1977			376005,89	1309507,25
	166° 58' 55"	40,53		
1978			375966,4	1309516,38
	168° 31' 07"	179,65		
1979			375790,34	1309552,14
	152° 46' 53"	108,99		
1980			375693,42	1309601,99
	155° 45' 30"	101,71		
1981			375600,68	1309643,75
	155° 58' 50"	6,14		
1982			375595,07	1309646,25
	203° 02' 57"	26,69		
1983			375570,51	1309635,8
	203° 08' 46"	381,25		
1984			375219,95	1309485,94
	248° 00' 52"	63,01		
1985			375196,36	1309427,51
	274° 52' 20"	54,4		
1986			375200,98	1309373,31
	274° 52' 32"	11,06		
1987			375201,92	1309362,29
	295° 46' 56"	23,57		
1988			375212,17	1309341,07
	321° 17' 24"	55,12		
1989			375255,18	1309306,6
	326° 52' 04"	29,91		
1990			375280,23	1309290,25
	313° 47' 11"	10,01		
1991			375287,16	1309283,02
	313° 45' 56"	32,17		
1992			375309,41	1309259,79
	295° 17' 55"	35,62		
1993			375324,63	1309227,59
	276° 20' 21"	63,04		
1994			375331,59	1309164,94

Название (номер) межевого знака	Дирекционные углы (град. мин. сек.)	Длина линии(м)	X координата	Y координата
	262° 44' 27"	53,02		
1995			375324,89	1309112,34
	257° 48' 42"	52,58		
1996			375313,79	1309060,95
	251° 25' 08"	18,61		
1997			375307,86	1309043,31
	235° 06' 00"	34,68		
1998			375288,02	1309014,87
	236° 52' 27"	33,23		
1999			375269,86	1308987,04
	239° 46' 00"	44,8		
2000			375247,3	1308948,33
	245° 42' 05"	33,59		
2001			375233,48	1308917,72
	262° 07' 57"	9,57		
2002			375232,17	1308908,24
	262° 04' 40"	12,48		
2003			375230,45	1308895,88
	267° 41' 42"	32,08		
2004			375229,16	1308863,83
	290° 45' 02"	21,37		
2005			375236,73	1308843,85
	305° 39' 17"	14,81		
2006			375245,36	1308831,82
	333° 21' 02"	12,15		
2007			375256,22	1308826,37
	0° 54' 34"	32,13		
2008			375288,35	1308826,88
	12° 59' 26"	32,7		
2009			375320,21	1308834,23
	36° 06' 20"	11,85		
2010			375329,78	1308841,21
	16° 44' 12"	20,59		
2011			375349,5	1308847,14
	11° 58' 17"	21,74		
2012			375370,77	1308851,65
	344° 02' 02"	19,01		
2013			375389,05	1308846,42

Название (номер) межевого знака	Дирекционные углы (град. мин. сек.)	Длина линии(м)	X координата	Y координата
	316° 30' 06"	24,01		
2014			375406,47	1308829,89
	307° 53' 20"	25,08		
2015			375421,87	1308810,1
	309° 40' 40"	19,52		
2016			375434,33	1308795,08
	331° 38' 07"	18,8		
2017			375450,87	1308786,15
	352° 23' 52"	29,48		
2018			375480,09	1308782,25
	354° 04' 39"	22,87		
2019			375502,84	1308779,89
	323° 15' 34"	35,44		
2020			375531,24	1308758,69
	316° 15' 18"	27,77		
2021			375551,3	1308739,49
	311° 13' 54"	27,11		
2022			375569,17	1308719,1
	310° 48' 28"	40,34		
2023			375595,53	1308688,57
	314° 49' 26"	29,9		
2024			375616,61	1308667,36
	328° 40' 34"	27,28		
2025			375639,91	1308653,18
	328° 40' 41"	22,49		
2026			375659,12	1308641,49
	338° 43' 23"	14,61		
2027			375672,73	1308636,19
	348° 24' 44"	125,35		
2028			375795,53	1308611,01
	312° 20' 50"	41,4		
2029			375823,42	1308580,41
	250° 43' 32"	75,1		
2030			375798,63	1308509,52
	219° 32' 17"	86,4		
2031			375732	1308454,52
	211° 26' 12"	49,03		
2032			375690,17	1308428,95

Название (номер) межевого знака	Дирекционные углы (град. мин. сек.)	Длина линии(м)	X координата	Y координата
	258° 28' 32"	124,13		
2033			375665,37	1308307,32
	259° 19' 09"	83,58		
2034			375649,88	1308225,19
	242° 12' 07"	115,13		
2035			375596,19	1308123,35
	209° 24' 01"	113,2		
2036			375497,57	1308067,78
	258° 07' 16"	131,17		
2037			375470,57	1307939,42
	192° 32' 18"	232,53		
2038			375243,59	1307888,94
	327° 59' 05"	36,91		
2039			375274,89	1307869,37
	303° 04' 22"	20,08		
2040			375285,85	1307852,54
	277° 21' 06"	24,46		
2041			375288,98	1307828,28
	269° 27' 59"	41,88		
2042			375288,59	1307786,4
	245° 27' 51"	59,36		
2043			375263,94	1307732,4
	247° 23' 00"	28,45		
2044			375253	1307706,14
	270° 20' 14"	20,38		
2045			375253,12	1307685,76
	295° 44' 19"	18,61		
2046			375261,2	1307669
	328° 06' 11"	20,74		
2047			375278,81	1307658,04
	318° 48' 04"	24,96		
2048			375297,59	1307641,6
	281° 44' 23"	21,18		
2049			375301,9	1307620,86
	235° 28' 24"	22,8		
2050			375288,98	1307602,08
	216° 52' 57"	27,39		
2051			375267,07	1307585,64

Название (номер) межевого знака	Дирекционные углы (град. мин. сек.)	Длина линии(м)	X координата	Y координата
	221° 44' 37"	14,69		
2052			375256,11	1307575,86
	243° 28' 03"	7,88		
2053			375252,59	1307568,81
	285° 54' 31"	8,54		
2054			375254,93	1307560,6
	324° 31' 16"	10,22		
2055			375263,25	1307554,67
	2° 09' 39"	70,02		
2056			375333,22	1307557,31
	331° 39' 52"	27,79		
2057			375357,68	1307544,12
	272° 42' 16"	17,38		
2058			375358,5	1307526,76
	268° 45' 40"	11,56		
2059			375358,25	1307515,2
	232° 20' 55"	17,3		
2060			375347,68	1307501,5
	228° 01' 19"	42,12		
2061			375319,51	1307470,19
	265° 46' 15"	47,46		
2062			375316,01	1307422,86
	251° 16' 07"	28,12		
2063			375306,98	1307396,23
	242° 02' 04"	28,36		
2064			375293,68	1307371,18
	244° 58' 40"	6,48		
2065			375290,94	1307365,31
	274° 53' 05"	13,74		
2066			375292,11	1307351,62
	306° 06' 21"	24,15		
2067			375306,34	1307332,11
	11° 35' 34"	25,03		
2068			375330,86	1307337,14
	33° 56' 10"	64,59		
2069			375384,45	1307373,2
	6° 27' 42"	30,75		
2070			375415	1307376,66

Название (номер) межевого знака	Дирекционные углы (град. мин. сек.)	Длина линии(м)	X координата	Y координата
	317° 25' 42"	32,71		
2071			375439,09	1307354,53
	296° 31' 06"	38,48		
2072			375456,27	1307320,1
	271° 09' 50"	29,54		
2073			375456,87	1307290,57
	245° 22' 54"	20,67		
2074			375448,26	1307271,78
	246° 18' 12"	17,52		
2075			375441,22	1307255,74
	227° 14' 47"	35,18		
2076			375417,34	1307229,91
	229° 07' 35"	7,76		
2077			375412,26	1307224,04
	250° 10' 20"	10,41		
2078			375408,73	1307214,25
	256° 43' 58"	7,41		
2079			375407,03	1307207,04
	263° 21' 51"	20,34		
2080			375404,68	1307186,84
	270° 35' 29"	23,25		
2081			375404,92	1307163,59
	277° 49' 06"	18,97		
2082			375407,5	1307144,8
	305° 48' 13"	25,04		
2083			375422,15	1307124,49
	310° 08' 43"	46,87		
2084			375452,37	1307088,66
	312° 51' 48"	13,47		
2085			375461,53	1307078,79
	272° 35' 09"	15,52		
2086			375462,23	1307063,29
	248° 28' 14"	128,7		
2087			375415	1306943,57
	259° 55' 06"	76,95		
2088			375401,53	1306867,81
	248° 33' 05"	50,65		
2089			375383,01	1306820,67

Название (номер) межевого знака	Дирекционные углы (град. мин. сек.)	Длина линии(м)	X координата	Y координата
	230° 47' 14"	44,18		
2090			375355,08	1306786,44
	270° 57' 15"	60,06		
2091			375356,08	1306726,39
	281° 31' 48"	84,2		
2092			375372,91	1306643,89
	285° 56' 49"	49,03		
2093			375386,38	1306596,75
	277° 07' 38"	67,86		
2094			375394,8	1306529,41
	273° 04' 38"	39,68		
2095			375396,93	1306489,79
	303° 37' 16"	94,44		
2096			375449,22	1306411,15
	323° 52' 49"	47,96		
2097			375487,96	1306382,88
	329° 00' 31"	67,33		
2098			375545,68	1306348,21
	32° 17' 24"	37,35		
2099			375577,25	1306368,16
	39° 47' 31"	92		
2100			375647,94	1306427,04
	9° 55' 45"	53,88		
2101			375701,01	1306436,33
	326° 39' 09"	73,27		
2102			375762,22	1306396,05
	273° 46' 52"	99,78		
2103			375768,8	1306296,49
	338° 37' 36"	187,6		
2104			375943,5	1306228,12
	335° 56' 37"	237,56		
2105			376160,43	1306131,28
	307° 18' 25"	102,26		
2106			376222,41	1306049,94
	332° 26' 32"	75,37		
2107			376289,23	1306015,07
	355° 33' 27"	100,05		
2108			376388,98	1306007,32

Название (номер) межевого знака	Дирекционные углы (град. мин. сек.)	Длина линии(м)	X координата	Y координата
	31° 30' 19"	105,63		
2109			376479,04	1306062,52
	51° 15' 41"	106,78		
2110			376545,86	1306145,81
	86° 03' 18"	84,45		
2111			376551,67	1306230,06
	134° 04' 22"	25,35		
2112			376534,04	1306248,27
	91° 45' 04"	44,18		
2113			376532,69	1306292,43
	65° 37' 13"	29,56		
2114			376544,89	1306319,35
	44° 16' 44"	21,91		
2115			376560,58	1306334,65
	33° 06' 27"	21,27		
2116			376578,4	1306346,27
	17° 51' 12"	114,36		
2117			376687,25	1306381,33
	21° 56' 51"	141,99		
2118			376818,95	1306434,4
	33° 29' 01"	75,48		
2119			376881,9	1306476,04
	357° 45' 51"	124,05		
2120			377005,86	1306471,2
	28° 04' 03"	32,92		
2121			377034,91	1306486,69
	349° 15' 47"	110,2		
2122			377143,18	1306466,16
	318° 45' 10"	66,98		
2123			377193,54	1306422
	306° 22' 52"	73,13		
2124			377236,92	1306363,12
	326° 12' 54"	61,99		
2125			377288,44	1306328,65
	335° 35' 24"	110,61		
2126			377389,16	1306282,94
	330° 37' 27"	77,79		
2127			377456,95	1306244,78

Название (номер) межевого знака	Дирекционные углы (град. мин. сек.)	Длина линии(м)	X координата	Y координата
	296° 01' 29"	82,98		
2128			377493,36	1306170,21
	296° 21' 30"	47,12		
2129			377514,28	1306127,99
	340° 09' 04"	69,59		
2130			377579,74	1306104,36
	23° 39' 16"	51,17		
2131			377626,61	1306124,89
	51° 58' 51"	67,61		
2132			377668,25	1306178,15
	69° 44' 33"	94,56		
2133			377700,99	1306266,86
	74° 18' 29"	63,37		
2134			377718,13	1306327,87
	54° 33' 28"	74,65		
2135			377761,42	1306388,69
	27° 03' 49"	79,17		
2136			377831,92	1306424,71
	33° 41' 51"	43,29		
2137			377867,94	1306448,73
	57° 24' 12"	28,05		
2138			377883,05	1306472,36
	344° 24' 07"	51,88		
2139			377933,02	1306458,41
	356° 14' 04"	35,33		
2140			377968,27	1306456,09
	290° 54' 31"	59,71		
2141			377989,58	1306400,31
	261° 37' 16"	50,51		
2142			377982,22	1306350,34
	237° 15' 26"	45,13		
2143			377957,81	1306312,38
	272° 55' 15"	49,45		
2144			377960,33	1306262,99
	317° 25' 25"	64,71		
2145			378007,98	1306219,21
	359° 12' 16"	69,15		
2146			378077,12	1306218,25

Название (номер) межевого знака	Дирекционные углы (град. мин. сек.)	Длина линии(м)	X координата	Y координата
	323° 43' 15"	52,37		
2147			378119,34	1306187,26
	328° 59' 20"	43,61		
2148			378156,72	1306164,79
	311° 02' 25"	49,56		
2149			378189,26	1306127,41
	289° 20' 48"	31		
2150			378199,53	1306098,16
	248° 49' 25"	39,67		
2151			378185,2	1306061,17
	200° 04' 06"	32,17		
2152			378154,98	1306050,13
	152° 54' 27"	37,42		
2153			378121,67	1306067,17
	156° 37' 18"	49,8		
2154			378075,96	1306086,93
	207° 39' 03"	50,51		
2155			378031,22	1306063,49
	241° 48' 53"	61,53		
2156			378002,16	1306009,26
	265° 40' 57"	64,29		
2157			377997,32	1305945,15
	311° 55' 57"	61,44		
2158			378038,38	1305899,44
	335° 06' 52"	112,31		
2159			378140,26	1305852,18
	354° 37' 34"	132,29		
2160			378271,97	1305839,79
	3° 01' 37"	168,74		
2161			378440,47	1305848,7
	335° 05' 32"	35,88		
2162			378473,01	1305833,59
	295° 15' 20"	45,4		
2163			378492,38	1305792,53
	255° 42' 29"	42,37		
2164			378481,92	1305751,47
	220° 05' 13"	80,01		
2165			378420,71	1305699,95

Название (номер) межевого знака	Дирекционные углы (град. мин. сек.)	Длина линии(м)	X координата	Y координата
	190° 13' 09"	43,68		
2166			378377,72	1305692,2
	230° 48' 05"	51,49		
2167			378345,18	1305652,3
	262° 03' 25"	84,09		
2168			378333,56	1305569,02
	227° 17' 09"	20,56		
2169			378319,61	1305553,91
	253° 33' 15"	17,77		
2170			378314,58	1305536,87
	296° 33' 54"	12,99		
2171			378320,39	1305525,25
	341° 06' 39"	46,67		
2172			378364,55	1305510,14
	359° 35' 19"	161,53		
2173			378526,08	1305508,98
	6° 47' 09"	81,92		
2174			378607,43	1305518,66
	25° 06' 08"	88,11		
2175			378687,22	1305556,04
	38° 21' 43"	63,98		
2176			378737,39	1305595,75
	91° 29' 43"	52,12		
2177			378736,03	1305647,85
	87° 20' 59"	88,02		
2178			378740,1	1305735,78
	73° 26' 16"	91,74		
2179			378766,25	1305823,71
	75° 23' 35"	79,86		
2180			378786,39	1305900,99
	68° 41' 26"	37,84		
2181			378800,14	1305936,24
	27° 08' 47"	34,39		
2182			378830,74	1305951,93
	18° 59' 11"	50,59		
2183			378878,58	1305968,39
	24° 31' 46"	80,33		
2184			378951,66	1306001,74

Название (номер) межевого знака	Дирекционные углы (град. мин. сек.)	Длина линии(м)	X координата	Y координата
	22° 26' 51"	40,67		
2185			378989,25	1306017,27
	9° 07' 24"	19,17		
2186			379008,18	1306020,31
	52° 33' 41"	10,48		
2187			379014,55	1306028,63
	37° 52' 23"	26,5		
2188			379035,47	1306044,9
	359° 08' 11"	115,44		
2189			379150,9	1306043,16
	0° 12' 08"	218,09		
2190			379368,99	1306043,93
	351° 06' 45"	178		
2191			379544,85	1306016,43
	9° 31' 49"	105,27		
2192			379648,67	1306033,86
	0° 55' 54"	119,33		
2193			379767,98	1306035,8
	31° 25' 01"	58,32		
2194			379817,75	1306066,2
	354° 34' 11"	49,03		
2195			379866,56	1306061,56
	333° 15' 48"	86,53		
2196			379943,84	1306022,63
	308° 22' 26"	109,2		
2197			380011,63	1305937,02
	343° 14' 53"	41,67		
2198			380051,53	1305925,01
	55° 17' 53"	36,75		
2199			380072,45	1305955,22
	91° 40' 51"	118,98		
2200			380068,96	1306074,15
	56° 37' 22"	58,44		
2201			380101,11	1306122,95
	10° 55' 28"	134,93		
2202			380233,59	1306148,52
	356° 38' 34"	112,53		
2203			380345,93	1306141,93

Название (номер) межевого знака	Дирекционные углы (град. мин. сек.)	Длина линии(м)	X координата	Y координата
	327° 44' 09"	58,41		
2204			380395,32	1306110,75
	299° 00' 11"	89,47		
2205			380438,7	1306032,5
	277° 16' 25"	76,54		
2206			380448,39	1305956,58
	270° 00' 00"	36,8		
2207			380448,39	1305919,78
	297° 02' 27"	83,5		
2208			380486,35	1305845,41
	326° 55' 52"	74,19		
2209			380548,52	1305804,93
	330° 27' 21"	53,44		
2210			380595,01	1305778,58
	18° 20' 03"	68,35		
2211			380659,89	1305800,08
	45° 00' 00"	84,09		
2212			380719,35	1305859,54
	5° 57' 57"	65,23		
2213			380784,23	1305866,32
	351° 30' 38"	43,28		
2214			380827,04	1305859,93
	300° 48' 31"	23,45		
2215			380839,05	1305839,79
	279° 12' 01"	55,73		
2216			380847,96	1305784,78
	303° 27' 29"	27,39		
2217			380863,06	1305761,93
	337° 14' 41"	52,09		
2218			380911,1	1305741,78
	309° 51' 30"	32,03		
2219			380931,63	1305717,19
	274° 29' 27"	27,2		
2220			380933,76	1305690,07
	245° 30' 34"	40,65		
2221			380916,91	1305653,08
	228° 31' 13"	28,44		
2222			380898,07	1305631,77

Название (номер) межевого знака	Дирекционные углы (град. мин. сек.)	Длина линии(м)	X координата	Y координата
	221° 15' 40"	32,31		
2223			380873,78	1305610,46
	278° 34' 01"	28,19		
2224			380877,98	1305582,58
	302° 34' 46"	28,04		
2225			380893,08	1305558,95
	310° 04' 57"	51,14		
2226			380926,01	1305519,82
	288° 19' 02"	30,8		
2227			380935,69	1305490,58
	258° 49' 42"	34,94		
2228			380928,92	1305456,3
	227° 14' 59"	28,46		
2229			380909,6	1305435,4
	204° 44' 46"	88,49		
2230			380829,24	1305398,36
	206° 05' 32"	58,52		
2231			380776,68	1305372,62
	208° 12' 59"	126,16		
2232			380665,51	1305312,97
	250° 25' 37"	92,51		
2233			380634,52	1305225,81
	228° 45' 10"	66,98		
2234			380590,36	1305175,45
	204° 22' 27"	81,66		
2235			380515,98	1305141,75
	252° 19' 28"	27,44		
2236			380507,65	1305115,61
	231° 37' 08"	43,99		
2237			380480,34	1305081,13
	262° 01' 32"	30,71		
2238			380476,08	1305050,72
	285° 11' 14"	72,45		
2239			380495,06	1304980,8
	284° 28' 32"	93,01		
2240			380518,31	1304890,74
	265° 59' 04"	44,27		
2241			380515,21	1304846,58

Название (номер) межевого знака	Дирекционные углы (град. мин. сек.)	Длина линии(м)	X координата	Y координата
	230° 17' 43"	112,78		
2242			380443,16	1304759,81
	224° 41' 18"	50,68		
2243			380407,13	1304724,17
	205° 18' 14"	39,42		
2244			380371,49	1304707,32
	220° 04' 53"	36,7		
2245			380343,41	1304683,69
	241° 00' 43"	45,17		
2246			380321,52	1304644,18
	267° 46' 41"	64,74		
2247			380319,01	1304579,49
	292° 47' 40"	27		
2248			380329,47	1304554,6
	334° 43' 45"	24,95		
2249			380352,03	1304543,95
	352° 20' 38"	25,3		
2250			380377,1	1304540,58
	358° 09' 14"	27		
2251			380404,09	1304539,71
	1° 28' 03"	33,97		
2252			380438,05	1304540,58
	343° 18' 35"	18,18		
2253			380455,46	1304535,36
	332° 32' 11"	24,52		
2254			380477,22	1304524,05
	312° 09' 23"	24,66		
2255			380493,77	1304505,77
	282° 05' 24"	24,92		
2256			380498,99	1304481,4
	271° 44' 09"	28,72		
2257			380499,86	1304452,69
	270° 00' 00"	23,5		
2258			380499,86	1304429,19
	271° 48' 34"	10,14		
2259			380500,18	1304419,06
	267° 28' 59"	7,29		
2260			380499,86	1304411,78

Название (номер) межевого знака	Дирекционные углы (град. мин. сек.)	Длина линии(м)	X координата	Y координата
	267° 30' 38"	20,03		
2261			380498,99	1304391,77
	268° 34' 06"	34,82		
2262			380498,12	1304356,96
	277° 51' 01"	25,48		
2263			380501,6	1304331,72
	315° 01' 39"	14,77		
2264			380512,05	1304321,28
	302° 17' 05"	19,56		
2265			380522,5	1304304,74
	313° 55' 54"	32,62		
2266			380545,13	1304281,25
	295° 46' 44"	28,03		
2267			380557,32	1304256,01
	285° 43' 20"	28,93		
2268			380565,16	1304228,16
	270° 00' 00"	26,11		
2269			380565,16	1304202,05
	252° 52' 27"	23,67		
2270			380558,19	1304179,43
	270° 00' 00"	11,32		
2271			380558,19	1304168,11
	287° 33' 25"	17,34		
2272			380563,42	1304151,58
	312° 30' 38"	14,16		
2273			380572,99	1304141,14
	318° 34' 26"	19,74		
2274			380587,79	1304128,08
	327° 00' 22"	20,77		
2275			380605,21	1304116,77
	317° 31' 01"	14,17		
2276			380615,66	1304107,2
	305° 30' 56"	14,98		
2277			380624,36	1304095,01
	270° 00' 00"	16,53		
2278			380624,36	1304078,48
	266° 38' 09"	14,83		
2279			380623,49	1304063,68

Название (номер) межевого знака	Дирекционные углы (град. мин. сек.)	Длина линии(м)	X координата	Y координата
	251° 33' 54"	13,76		
2280			380619,14	1304050,63
	244° 56' 49"	14,41		
2281			380613,04	1304037,58
	249° 27' 27"	14,88		
2282			380607,82	1304023,65
	270° 00' 00"	21,76		
2283			380607,82	1304001,89
	288° 26' 06"	13,76		
2284			380612,17	1303988,84
	311° 26' 44"	19,73		
2285			380625,23	1303974,05
	318° 20' 18"	25,26		
2286			380644,1	1303957,26
	325° 39' 10"	6,77		
2287			380649,69	1303953,44
	325° 42' 17"	25,2		
2288			380670,51	1303939,24
	317° 15' 48"	15,4		
2289			380681,82	1303928,79
	295° 13' 58"	16,35		
2290			380688,79	1303914
	273° 10' 40"	15,69		
2291			380689,66	1303898,33
	257° 00' 19"	11,07		
2292			380687,17	1303887,54
	234° 47' 58"	34,19		
2293			380667,46	1303859,6
	263° 16' 53"	23,25		
2294			380664,74	1303836,51
	218° 39' 06"	21,74		
2295			380647,76	1303822,93
	241° 43' 21"	20,05		
2296			380638,26	1303805,27
	287° 38' 15"	31,35		
2297			380647,76	1303775,39
	284° 55' 57"	31,63		
2298			380655,91	1303744,83

Название (номер) межевого знака	Дирекционные углы (град. мин. сек.)	Длина линии(м)	X координата	Y координата
	265° 15' 14"	24,53		
2299			380653,88	1303720,38
	250° 58' 25"	20,83		
2300			380647,09	1303700,69
	272° 10' 22"	17,67		
2301			380647,76	1303683,03
	271° 51' 01"	21,06		
2302			380648,44	1303661,98
	255° 28' 47"	18,95		
2303			380643,69	1303643,64
	219° 16' 52"	19,3		
2304			380628,75	1303631,42
	202° 37' 29"	26,49		
2305			380604,3	1303621,23
	195° 10' 40"	41,52		
2306			380564,23	1303610,36
	211° 49' 28"	23,17		
2307			380544,54	1303598,14
	221° 43' 31"	33,67		
2308			380519,41	1303575,73
	208° 18' 10"	40,12		
2309			380484,09	1303556,71
	235° 58' 09"	30,32		
2310			380467,12	1303531,58
	248° 37' 13"	33,55		
2311			380454,89	1303500,34
	255° 57' 36"	36,4		
2312			380446,06	1303465,03
	260° 21' 26"	68,89		
2313			380434,52	1303397,11
	298° 36' 47"	17,02		
2314			380442,67	1303382,17
	291° 47' 30"	10,96		
2315			380446,74	1303371,99
	261° 51' 51"	14,42		
2316			380444,7	1303357,72
	234° 28' 39"	17,52		
2317			380434,52	1303343,46

Название (номер) межевого знака	Дирекционные углы (град. мин. сек.)	Длина линии(м)	X координата	Y координата
	245° 12' 35"	29,17		
2318			380422,29	1303316,98
	257° 37' 33"	28,51		
2319			380416,18	1303289,13
	284° 48' 06"	37,23		
2320			380425,69	1303253,14
	295° 55' 56"	27,94		
2321			380437,91	1303228,01
	279° 13' 19"	25,46		
2322			380441,99	1303202,88
	257° 11' 29"	45,96		
2323			380431,8	1303158,06
	256° 36' 30"	29,32		
2324			380425,01	1303129,54
	288° 06' 44"	39,31		
2325			380437,23	1303092,18
	295° 04' 54"	35,24		
2326			380452,17	1303060,26
	279° 57' 48"	39,3		
2327			380458,97	1303021,55
	257° 21' 54"	40,37		
2328			380450,14	1302982,16
	259° 40' 54"	30,37		
2329			380444,7	1302952,28
	272° 36' 22"	44,87		
2330			380446,74	1302907,46
	296° 23' 41"	102,35		
2331			380492,24	1302815,78
	289° 48' 20"	36,1		
2332			380504,47	1302781,82
	255° 57' 29"	47,6		
2333			380492,92	1302735,64
	230° 45' 43"	52,61		
2334			380459,64	1302694,89
	225° 00' 00"	52,82		
2335			380422,29	1302657,54
	252° 40' 44"	11,39		
2336			380418,9	1302646,67

Название (номер) межевого знака	Дирекционные углы (град. мин. сек.)	Длина линии(м)	X координата	Y координата
	198° 27' 22"	8,59		
2337			380410,75	1302643,95
	230° 59' 38"	18,35		
2338			380399,2	1302629,69
	244° 41' 39"	41,31		
2339			380381,54	1302592,34
	259° 42' 23"	22,78		
2340			380377,47	1302569,93
	267° 33' 37"	31,95		
2341			380376,11	1302538,01
	261° 02' 20"	26,13		
2342			380372,04	1302512,2
	254° 01' 51"	19,77		
2343			380366,6	1302493,19
	230° 43' 08"	19,3		
2344			380354,38	1302478,25
	216° 10' 05"	21,88		
2345			380336,72	1302465,34
	232° 48' 37"	24,72		
2346			380321,78	1302445,65
	247° 41' 22"	28,63		
2347			380310,91	1302419,16
	261° 42' 36"	32,94		
2348			380306,16	1302386,56
	290° 58' 57"	32,87		
2349			380317,93	1302355,87
	295° 37' 09"	46,32		
2350			380337,96	1302314,1
	304° 45' 41"	51,92		
2351			380367,56	1302271,45
	303° 11' 47"	27,03		
2352			380382,36	1302248,83
	286° 22' 45"	15,43		
2353			380386,71	1302234,03
	270° 00' 00"	35,68		
2354			380386,71	1302198,35
	285° 40' 00"	22,59		
2355			380392,81	1302176,6

Название (номер) межевого знака	Дирекционные углы (град. мин. сек.)	Длина линии(м)	X координата	Y координата
	298° 30' 08"	34,66		
2356			380409,35	1302146,14
	316° 58' 24"	17,87		
2357			380422,41	1302133,95
	330° 16' 31"	28,07		
2358			380446,79	1302120,03
	318° 23' 05"	20,96		
2359			380462,46	1302106,11
	304° 23' 16"	20,04		
2360			380473,78	1302089,57
	301° 25' 46"	18,35		
2361			380483,35	1302073,91
	295° 13' 04"	16,36		
2362			380490,32	1302059,11
	313° 14' 31"	32,04		
2363			380512,27	1302035,77
	310° 04' 25"	45,7		
2364			380541,69	1302000,8
	324° 05' 17"	49,65		
2365			380581,9	1301971,68
	323° 37' 31"	12,73		
2366			380592,15	1301964,13
	328° 56' 51"	78,59		
2367			380659,48	1301923,59
	348° 41' 24"	64,6		
2368			380722,83	1301910,92
	354° 11' 04"	42,93		
2369			380765,54	1301906,57
	336° 31' 55"	39,07		
2370			380801,38	1301891,01
	327° 36' 21"	102,03		
2371			380887,53	1301836,35
	317° 40' 01"	22,04		
2372			380903,82	1301821,51
	296° 33' 54"	19,43		
2373			380912,51	1301804,13
	285° 56' 24"	28,98		
2374			380920,47	1301776,26

Название (номер) межевого знака	Дирекционные углы (град. мин. сек.)	Длина линии(м)	X координата	Y координата
	291° 01' 53"	20,17		
2375			380927,71	1301757,43
	277° 03' 56"	38,29		
2376			380932,42	1301719,43
	299° 19' 32"	36,96		
2377			380950,52	1301687,21
	276° 23' 38"	38,97		
2378			380954,86	1301648,48
	309° 05' 29"	44,79		
2379			380983,1	1301613,72
	281° 58' 13"	48,84		
2380			380993,23	1301565,94
	265° 33' 38"	42,12		
2381			380989,97	1301523,95
	296° 58' 29"	23,15		
2382			381000,47	1301503,32
	315° 00' 00"	46,08		
2383			381033,05	1301470,74
	300° 37' 50"	43,34		
2384			381055,13	1301433,45
	279° 09' 13"	54,63		
2385			381063,82	1301379,52
	286° 23' 22"	32,07		
2386			381072,87	1301348,75
	298° 57' 57"	23,17		
2387			381084,09	1301328,48
	317° 16' 12"	45,35		
2388			381117,4	1301297,71
	271° 52' 01"	22,1		
2389			381118,12	1301275,62
	253° 20' 10"	47,99		
2390			381104,36	1301229,65
	286° 27' 36"	83,04		
2391			381127,89	1301150,01
	325° 11' 13"	30,43		
2392			381152,87	1301132,64
	350° 08' 11"	33,8		
2393			381186,17	1301126,85

Название (номер) межевого знака	Дирекционные углы (град. мин. сек.)	Длина линии(м)	X координата	Y координата
	316° 27' 38"	19,98		
2394			381200,65	1301113,09
	296° 49' 14"	36,1		
2395			381216,94	1301080,87
	339° 19' 01"	34,82		
2396			381249,52	1301068,57
	293° 37' 36"	12,65		
2397			381254,59	1301056,98
	269° 11' 51"	25,7		
2398			381254,23	1301031,28
	247° 42' 13"	15,26		
2399			381248,44	1301017,16
	270° 00' 00"	20,99		
2400			381248,44	1300996,17
	336° 56' 38"	18,49		
2401			381265,45	1300988,93
	15° 53' 09"	46,29		
2402			381309,97	1301001,6
	339° 51' 55"	69,4		
2403			381375,13	1300977,71
	350° 44' 15"	49,52		
2404			381424	1300969,74
	321° 53' 22"	23,46		
2405			381442,46	1300955,26
	339° 09' 20"	78,83		
2406			381516,13	1300927,21
	322° 18' 26"	28,13		
2407			381538,39	1300910,01
	305° 14' 56"	74,02		
2408			381581,11	1300849,56
	259° 25' 09"	21,73		
2409			381577,12	1300828,2
	207° 03' 30"	37,39		
2410			381543,82	1300811,19
	228° 53' 52"	26,42		
2411			381526,45	1300791,28
	267° 18' 50"	15,58		
2412			381525,72	1300775,72

Название (номер) межевого знака	Дирекционные углы (град. мин. сек.)	Длина линии(м)	X координата	Y координата
	277° 13' 35"	25,92		
2413			381528,98	1300750,01
	291° 31' 40"	12,84		
2414			381533,69	1300738,07
	324° 38' 06"	41,28		
2415			381567,35	1300714,18
	240° 42' 36"	17,03		
2416			381559,02	1300699,33
	299° 47' 08"	8,76		
2417			381563,37	1300691,73
	338° 11' 55"	9,75		
2418			381572,42	1300688,11
	31° 23' 02"	25,02		
2419			381593,78	1300701,14
	337° 40' 24"	28,56		
2420			381620,2	1300690,29
	284° 57' 04"	11,24		
2421			381623,1	1300679,43
	252° 38' 51"	24,27		
2422			381615,86	1300656,26
	272° 25' 34"	42,76		
2423			381617,67	1300613,54
	244° 50' 05"	19,59		
2424			381609,34	1300595,81
	273° 44' 36"	16,7		
2425			381610,43	1300579,15
	244° 55' 28"	24,78		
2426			381599,93	1300556,71
	266° 14' 34"	22,13		
2427			381598,48	1300534,63
	231° 46' 11"	30,41		
2428			381579,66	1300510,74
	215° 29' 46"	51,13		
2429			381538,03	1300481,05
	266° 15' 16"	16,69		
2430			381536,94	1300464,4
	311° 40' 42"	83,84		
2431			381592,69	1300401,78

Название (номер) межевого знака	Дирекционные углы (град. мин. сек.)	Длина линии(м)	X координата	Y координата
	353° 55' 52"	24,02		
2432			381616,58	1300399,24
	308° 53' 22"	14,41		
2433			381625,63	1300388,02
	275° 12' 58"	11,99		
2434			381626,72	1300376,08
	317° 41' 21"	43,56		
2435			381658,93	1300346,76
	289° 38' 48"	21,53		
2436			381666,17	1300326,48
	263° 54' 52"	10,19		
2437			381665,09	1300316,35
	238° 40' 17"	107,22		
2438			381609,34	1300224,76
	2° 43' 07"	185,33		
2439			381794,46	1300233,55
	1° 59' 05"	169,79		
2440			381964,15	1300239,43
	3° 32' 43"	219,29		
2441			382183,02	1300252,99
	1° 00' 12"	143,92		
2442			382326,92	1300255,51
	3° 18' 45"	221,17		
2443			382547,72	1300268,29
	2° 59' 22"	373,15		
2444			382920,36	1300287,75
	208° 26' 13"	145,8		
2445			382792,15	1300218,32
	290° 29' 12"	37,63		
2446			382805,32	1300183,07
	306° 36' 25"	135,11		
2447			382885,89	1300074,61
	232° 19' 59"	38,67		
2448			382862,26	1300044
	249° 52' 54"	41,66		
2449			382847,93	1300004,88
	270° 33' 56"	39,51		
2450			382848,32	1299965,37

Название (номер) межевого знака	Дирекционные углы (град. мин. сек.)	Длина линии(м)	X координата	Y координата
	255° 44' 13"	47,16		
2451			382836,7	1299919,66
	233° 27' 53"	26,04		
2452			382821,2	1299898,74
	174° 33' 29"	32,69		
2453			382788,66	1299901,84
	220° 21' 32"	30,5		
2454			382765,42	1299882,09
	242° 23' 50"	47,65		
2455			382743,34	1299839,86
	286° 52' 50"	36,02		
2456			382753,8	1299805,39
	313° 37' 17"	56,72		
2457			382792,93	1299764,33
	324° 06' 34"	22,47		
2458			382811,13	1299751,16
	303° 11' 13"	73,61		
2459			382851,42	1299689,56
	281° 05' 59"	42,23		
2460			382859,55	1299648,12
	320° 50' 56"	34,97		
2461			382886,67	1299626,04
	330° 48' 29"	39,71		
2462			382921,34	1299606,67
	298° 01' 29"	47,4		
2463			382943,61	1299564,83
	313° 59' 48"	23,42		
2464			382959,88	1299547,98
	336° 02' 04"	55,32		
2465			383010,43	1299525,51
	315° 00' 40"	36,15		
2466			383036	1299499,95
	302° 50' 47"	44,27		
2467			383060,01	1299462,76
	291° 57' 36"	65,78		
2468			383084,61	1299401,75
	300° 30' 42"	59,13		
2469			383114,63	1299350,81

Название (номер) межевого знака	Дирекционные углы (град. мин. сек.)	Длина линии(м)	X координата	Y координата
	293° 51' 04"	40,24		
2470			383130,9	1299314,01
	334° 04' 14"	31,45		
2471			383159,18	1299300,26
	312° 17' 07"	20,15		
2472			383172,74	1299285,35
	286° 11' 53"	48,61		
2473			383186,3	1299238,67
	340° 57' 40"	29,7		
2474			383214,38	1299228,98
	0° 49' 26"	27,12		
2475			383241,5	1299229,37
	10° 05' 05"	35,41		
2476			383276,36	1299235,57
	338° 17' 01"	45,03		
2477			383318,19	1299218,91
	2° 13' 00"	20,17		
2478			383338,34	1299219,69
	35° 43' 22"	42,46		
2479			383372,81	1299244,48
	35° 24' 23"	60,84		
2480			383422,4	1299279,73
	54° 21' 11"	21,93		
2481			383435,18	1299297,55
	42° 21' 44"	17,82		
2482			383448,35	1299309,56
	15° 49' 09"	51,14		
2483			383497,55	1299323,5
	1° 09' 13"	38,74		
2484			383536,28	1299324,28
	26° 11' 08"	26,33		
2485			383559,91	1299335,9
	353° 53' 51"	10,91		
2486			383570,76	1299334,74
	337° 51' 29"	49,35		
2487			383616,47	1299316,14
	8° 25' 59"	21,14		
2488			383637,38	1299319,24

Название (номер) межевого знака	Дирекционные углы (град. мин. сек.)	Длина линии(м)	X координата	Y координата
	39° 40' 45"	13,34		
2489			383647,65	1299327,76
	47° 54' 04"	29,76		
2490			383667,6	1299349,84
	357° 18' 01"	24,63		
2491			383692,2	1299348,68
	23° 53' 19"	11,01		
2492			383702,27	1299353,14
	40° 39' 34"	18,13		
2493			383716,02	1299364,95
	45° 30' 06"	31,5		
2494			383738,1	1299387,42
	28° 50' 56"	52,19		
2495			383783,81	1299412,6
	348° 57' 28"	39,47		
2496			383822,55	1299405,04
	6° 59' 19"	28,68		
2497			383851,02	1299408,53
	35° 36' 03"	24,29		
2498			383870,77	1299422,67
	61° 54' 04"	11,53		
2499			383876,2	1299432,84
	10° 11' 37"	8,76		
2500			383884,82	1299434,39
	335° 04' 34"	33,1		
2501			383914,84	1299420,44
	340° 11' 04"	12,86		
2502			383926,94	1299416,08
	356° 09' 02"	17,28		
2503			383944,18	1299414,92
	37° 02' 08"	13,83		
2504			383955,22	1299423,25
	38° 00' 41"	23,59		
2505			383973,81	1299437,78
	5° 08' 45"	10,7		
2506			383984,47	1299438,74
	335° 15' 51"	24,52		
2507			384006,74	1299428,48

Название (номер) межевого знака	Дирекционные углы (град. мин. сек.)	Длина линии(м)	X координата	Y координата
	325° 32' 27"	17,97		
2508			384021,56	1299418,31
	355° 38' 00"	17,86		
2509			384039,37	1299416,95
	12° 11' 21"	22,5		
2510			384061,36	1299421,7
	42° 03' 52"	9,39		
2511			384068,33	1299427,99
	20° 47' 12"	9,02		
2512			384076,76	1299431,19
	350° 31' 31"	7,65		
2513			384084,31	1299429,93
	318° 11' 39"	11,04		
2514			384092,54	1299422,57
	335° 19' 10"	11,83		
2515			384103,29	1299417,63
	16° 03' 50"	6,65		
2516			384109,68	1299419,47
	317° 34' 17"	125,31		
2517			384202,17	1299334,93
	351° 15' 10"	38,2		
2518			384239,93	1299329,12
	54° 27' 16"	33,32		
2519			384259,3	1299356,23
	326° 54' 07"	78,38		
2520			384324,96	1299313,43
	5° 20' 50"	66,53		
2521			384391,2	1299319,63
	344° 08' 50"	133,29		
2522			384519,42	1299283,22
	348° 21' 43"	107,57		
2523			384624,78	1299261,52
	349° 46' 35"	28,34		
2524			384652,67	1299256,49
	79° 25' 07"	71,72		
2525			384665,84	1299326,99
	166° 55' 46"	351,14		
2526			384323,8	1299406,4

Название (номер) межевого знака	Дирекционные углы (град. мин. сек.)	Длина линии(м)	X координата	Y координата
	116° 54' 17"	146,38		
2527			384257,56	1299536,94
	11° 29' 30"	120,57		
2528			384375,71	1299560,96
	43° 31' 20"	217,42		
2529			384533,36	1299710,68
	331° 38' 52"	360,95		
2530			384851,01	1299539,27
	64° 11' 14"	1517,67		
2531			385511,85	1300905,51
	59° 43' 10"	52,79		
2532			385538,47	1300951,1
	40° 49' 55"	25,59		
2533			385557,83	1300967,83
	312° 46' 32"	121,16		
2534			385640,11	1300878,9
	324° 59' 48"	53,73		
2535			385684,12	1300848,08
	304° 18' 38"	65,57		
2536			385721,08	1300793,92
	327° 45' 04"	23,93		
2537			385741,32	1300781,15
	306° 10' 26"	36,54		
2538			385762,89	1300751,65
	285° 41' 50"	39,33		
2539			385773,53	1300713,79
	302° 11' 11"	63,73		
2540			385807,48	1300659,85
	287° 36' 53"	62,52		
2541			385826,4	1300600,26
	270° 00' 00"	63,52		
2542			385826,4	1300536,74
	259° 22' 22"	18,92		
2543			385822,91	1300518,14
	302° 31' 59"	53,29		
2544			385851,57	1300473,21
	285° 34' 34"	31,77		
2545			385860,1	1300442,61

Название (номер) межевого знака	Дирекционные углы (град. мин. сек.)	Длина линии(м)	X координата	Y координата
	273° 57' 26"	27,97		
2546			385862,03	1300414,71
	311° 55' 27"	20,29		
2547			385875,59	1300399,61
	313° 42' 37"	36,44		
2548			385900,77	1300373,27
	285° 56' 43"	38,07		
2549			385911,23	1300336,66
	240° 33' 47"	12,23		
2550			385905,22	1300326,01
	296° 24' 57"	30,93		
2551			385918,98	1300298,31
	304° 30' 05"	37,6		
2552			385940,28	1300267,32
	312° 30' 04"	78,33		
2553			385993,2	1300209,57
	303° 53' 41"	71,44		
2554			386033,04	1300150,27
	311° 49' 28"	70,33		
2555			386079,94	1300097,86
	321° 03' 20"	70,72		
2556			386134,94	1300053,41
	327° 02' 17"	42,35		
2557			386170,47	1300030,37
	300° 12' 54"	69,83		
2558			386205,61	1299970,03
	287° 48' 07"	33,2		
2559			386215,76	1299938,42
	337° 24' 08"	156,04		
2560			386359,82	1299878,46
	352° 28' 01"	135,17		
2561			386493,82	1299860,74
	359° 03' 16"	108,45		
2562			386602,26	1299858,95
	340° 53' 04"	129,38		
2563			386724,51	1299816,58
	351° 58' 18"	84,42		
2564			386808,1	1299804,79

Название (номер межевого знака)	Дирекционные углы (град. мин. сек.)	Длина линии(м)	X координата	Y координата
	353° 57' 21"	7,69		
2565			386815,75	1299803,98
	262° 15' 38"	1785,02		
2566			386575,36	1298035,22
	260° 24' 21"	251,7		
2567			386533,41	1297787,04
	4° 08' 36"	73,63		
2568			386606,85	1297792,36
	343° 23' 31"	51,78		
2569			386656,47	1297777,56
	341° 15' 23"	48,73		
2570			386702,62	1297761,9
	328° 00' 07"	57,48		
2571			386751,37	1297731,44
	320° 12' 30"	47,59		
2572			386787,94	1297700,98
	308° 52' 00"	40,24		
2573			386813,19	1297669,65
	295° 39' 45"	24,13		
2574			386823,64	1297647,9
	298° 35' 07"	10,91		
2575			386828,86	1297638,32
	344° 29' 07"	16,26		
2576			386844,53	1297633,97
	353° 59' 41"	16,63		
2577			386861,07	1297632,23
	334° 33' 40"	20,25		
2578			386879,36	1297623,53
	316° 44' 04"	20,32		
2579			386894,16	1297609,6
	302° 08' 10"	44,18		
2580			386917,66	1297572,19
	300° 59' 11"	30,46		
2581			386933,34	1297546,08
	326° 58' 05"	20,77		
2582			386950,75	1297534,76
	355° 55' 04"	24,44		
2583			386975,13	1297533,02

Название (номер) межевого знака	Дирекционные углы (град. мин. сек.)	Длина линии(м)	X координата	Y координата
	348° 28' 24"	43,54		
2584			387017,79	1297524,32
	328° 41' 02"	23,43		
2585			387037,81	1297512,14
	320° 50' 08"	30,32		
2586			387061,32	1297492,99
	319° 47' 19"	14,82		
2587			387072,64	1297483,42
	356° 25' 34"	13,96		
2588			387086,57	1297482,55
	3° 10' 40"	15,69		
2589			387102,24	1297483,42
	349° 42' 02"	19,46		
2590			387121,39	1297479,94
	329° 26' 49"	22,25		
2591			387140,55	1297468,63
	327° 31' 16"	22,7		
2592			387159,7	1297456,44
	358° 54' 02"	30,23		
2593			387189,92	1297455,86
	339° 04' 48"	21		
2594			387209,54	1297448,36
	333° 40' 51"	21,88		
2595			387229,15	1297438,66
	351° 39' 35"	16,2		
2596			387245,18	1297436,31
	26° 44' 04"	28,72		
2597			387270,83	1297449,23
	21° 18' 12"	19,65		
2598			387289,14	1297456,37
	334° 26' 57"	34,62		
2599			387320,37	1297441,44
	310° 26' 14"	40,89		
2600			387346,89	1297410,32
	312° 56' 20"	32,05		
2601			387368,72	1297386,86
	341° 45' 12"	33,69		
2602			387400,72	1297376,31

Название (номер) межевого знака	Дирекционные углы (град. мин. сек.)	Длина линии(м)	X координата	Y координата
	339° 19' 03"	31,85		
2603			387430,52	1297365,06
	327° 38' 27"	18,03		
2604			387445,75	1297355,41
	304° 55' 08"	31,43		
2605			387463,74	1297329,64
	290° 05' 20"	35,17		
2606			387475,82	1297296,61
	311° 02' 09"	17,59		
2607			387487,37	1297283,34
	338° 20' 43"	20,32		
2608			387506,26	1297275,84
	2° 04' 06"	16,07		
2609			387522,32	1297276,42
	314° 23' 00"	14,45		
2610			387532,43	1297266,09
	2° 54' 51"	11,61		
2611			387544,02	1297266,68
	9° 09' 42"	53,26		
2612			387596,6	1297275,16
	3° 31' 31"	100,99		
2613			387697,4	1297281,37
	5° 16' 44"	476,29		
2614			388171,67	1297325,19
	3° 39' 07"	382,92		
2615			388553,81	1297349,58
	5° 31' 51"	289,48		
2616			388841,94	1297377,48
	4° 55' 13"	115,66		
2617			388957,17	1297387,4
	46° 33' 56"	73,76		
2618			389007,88	1297440,96
	293° 08' 20"	804,91		
2619			389324,18	1296700,8
	305° 14' 07"	300,1		
2620			389497,32	1296455,68
	305° 17' 38"	382,71		
2621			389718,44	1296143,31

Название (номер) межевого знака	Дирекционные углы (град. мин. сек.)	Длина линии(м)	X координата	Y координата
	303° 09' 51"	177,99		
2622			389815,81	1295994,31
	299° 53' 38"	126,77		
2623			389878,99	1295884,41
	300° 07' 12"	153,4		
2624			389955,97	1295751,72
	53° 26' 56"	251,37		
2625			390105,67	1295953,65
	50° 16' 40"	270,28		
2626			390278,4	1296161,54
	2° 23' 06"	132,4		
2627			390410,69	1296167,05
	252° 29' 23"	219,66		
2628			390344,6	1295957,57
	23° 34' 08"	139,2		
2629			390472,19	1296013,23
	290° 20' 37"	154,67		
2630			390525,96	1295868,21
	248° 15' 56"	183,01		
2631			390458,19	1295698,21
	308° 11' 20"	115,13		
2632			390529,37	1295607,72
	76° 59' 22"	477,59		
2633			390636,89	1296073,05
	353° 21' 03"	232,14		
2634			390867,47	1296046,17
	28° 15' 54"	176,69		
2635			391023,09	1296129,84
	281° 03' 03"	312,09		
2636			391082,91	1295823,54
	57° 28' 09"	223,19		
2637			391202,93	1296011,71
	67° 06' 12"	500,19		
2638			391397,54	1296472,49
	76° 41' 28"	507,12		
2639			391514,28	1296965,99
	326° 01' 53"	339,87		
2640			391796,15	1296776,09

Название (номер) межевого знака	Дирекционные углы (град. мин. сек.)	Длина линии(м)	X координата	Y координата
	325° 27' 51"	118,36		
2641			391893,65	1296708,99
	325° 57' 43"	121,48		
2642			391994,32	1296640,99
	324° 21' 20"	319,62		
2643			392254,06	1296454,73
	329° 57' 12"	56,26		
2644			392302,76	1296426,56
	323° 28' 24"	55,43		
2645			392347,3	1296393,57
	330° 34' 18"	73,86		
2646			392411,63	1296357,28
	326° 51' 00"	111,22		
2647			392504,75	1296296,46
	325° 06' 08"	1170,09		
2648			393464,43	1295627,03
	236° 08' 38"	229,76		
2649			393336,43	1295436,23
	235° 31' 26"	56,41		
2650			393304,5	1295389,73
	243° 56' 16"	228,27		
2651			393204,21	1295184,67
	244° 39' 51"	163,65		
2652			393134,18	1295036,76
	244° 04' 44"	133,3		
2653			393075,91	1294916,87
	245° 15' 28"	330,65		
2654			392937,52	1294616,57
	244° 04' 38"	219,42		
2655			392841,6	1294419,23
	318° 08' 17"	102,69		
2656			392918,08	1294350,7
	317° 05' 46"	270,85		
2657			393116,48	1294166,31
	63° 59' 11"	176,11		
2658			393193,72	1294324,58
	306° 52' 12"	54,9		
2659			393226,66	1294280,66

Название (номер) межевого знака	Дирекционные углы (град. мин. сек.)	Длина линии(м)	X координата	Y координата
	312° 12' 47"	49,59		
2660			393259,98	1294243,93
	323° 44' 46"	49,29		
2661			393299,73	1294214,78
	347° 18' 40"	31,05		
2662			393330,02	1294207,96
	341° 21' 19"	31,97		
2663			393360,31	1294197,74
	294° 00' 26"	45,59		
2664			393378,86	1294156,09
	276° 33' 48"	33,16		
2665			393382,65	1294123,15
	257° 47' 02"	37,57		
2666			393374,7	1294086,43
	273° 02' 59"	21,24		
2667			393375,83	1294065,22
	294° 01' 07"	45,6		
2668			393394,39	1294023,57
	316° 36' 56"	47,4		
2669			393428,84	1293991,01
	325° 33' 54"	48,21		
2670			393468,6	1293963,75
	307° 44' 11"	40,21		
2671			393493,21	1293931,95
	289° 04' 58"	74,11		
2672			393517,44	1293861,91
	273° 20' 49"	58,41		
2673			393520,85	1293803,6
	281° 25' 22"	70,69		
2674			393534,85	1293734,31
	266° 27' 22"	55,01		
2675			393531,45	1293679,41
	328° 34' 07"	15,97		
2676			393545,08	1293671,08
	303° 23' 37"	41,26		
2677			393567,79	1293636,63
	326° 42' 28"	30,35		
2678			393593,16	1293619,97

Название (номер) межевого знака	Дирекционные углы (град. мин. сек.)	Длина линии(м)	X координата	Y координата
	353° 03' 41"	28,23		
2679			393621,18	1293616,56
	344° 51' 57"	20,38		
2680			393640,85	1293611,24
	359° 29' 06"	20,03		
2681			393660,88	1293611,06
	333° 31' 30"	19,94		
2682			393678,73	1293602,17
	343° 20' 34"	96,43		
2683			393771,11	1293574,53
	345° 57' 50"	23,42		
2684			393793,83	1293568,85
	329° 44' 10"	39,45		
2685			393827,9	1293548,97
	359° 29' 20"	29,14		
2686			393857,04	1293548,71
	353° 51' 34"	45,34		
2687			393902,12	1293543,86
	314° 16' 19"	21,14		
2688			393916,88	1293528,72
	354° 57' 44"	51,7		
2689			393968,38	1293524,18
	359° 56' 58"	22,68		
2690			393991,06	1293524,16
	17° 53' 48"	49,14		
2691			394037,82	1293539,26
	357° 03' 52"	30,07		
2692			394067,85	1293537,72
	13° 16' 08"	30,06		
2693			394097,11	1293544,62
	12° 55' 33"	71,08		
2694			394166,39	1293560,52
	7° 51' 18"	45,66		
2695			394211,62	1293566,76
	349° 52' 01"	48,03		
2696			394258,9	1293558,31
	316° 18' 18"	54,95		
2697			394298,63	1293520,35

Название (номер) межевого знака	Дирекционные углы (град. мин. сек.)	Длина линии(м)	X координата	Y координата
	327° 46' 55"	36,82		
2698			394329,78	1293500,72
	320° 46' 25"	32,69		
2699			394355,1	1293480,05
	307° 55' 01"	67,21		
2700			394396,4	1293427,03
	323° 06' 37"	17,39		
2701			394410,31	1293416,59
	335° 26' 08"	26,77		
2702			394434,66	1293405,46
	71° 36' 15"	18,57		
2703			394440,52	1293423,08
	341° 03' 46"	110,04		
2704			394544,6	1293387,37
	348° 54' 56"	68,76		
2705			394612,08	1293374,15
	338° 45' 10"	26,88		
2706			394637,13	1293364,41
	331° 11' 01"	63,53		
2707			394692,79	1293333,79
	311° 10' 52"	22,19		
2708			394707,4	1293317,09
	297° 33' 32"	18,05		
2709			394715,75	1293301,09
	307° 44' 24"	6,32		
2710			394719,62	1293296,09
	283° 49' 32"	11,21		
2711			394722,3	1293285,2
	6° 00' 56"	442,29		
2712			395162,15	1293331,55
	7° 03' 53"	103,51		
2713			395264,87	1293344,28
	7° 26' 17"	433,29		
2714			395694,51	1293400,37
	7° 10' 23"	388,09		
2715			396079,56	1293448,83
	6° 19' 29"	647,77		
2716			396723,39	1293520,19

Название (номер) межевого знака	Дирекционные углы (град. мин. сек.)	Длина линии(м)	X координата	Y координата
	4° 11' 02"	112,94		
2717			396836,03	1293528,43
	359° 14' 42"	6,83		
2718			396842,86	1293528,34
	73° 53' 34"	74,9		
2719			396863,64	1293600,3
	75° 34' 08"	127,08		
2720			396895,31	1293723,37
	78° 38' 06"	120,68		
2721			396919,09	1293841,68
	79° 04' 32"	50,71		
2722			396928,7	1293891,47
	54° 10' 01"	38,79		
2723			396951,41	1293922,92
	43° 42' 53"	137,77		
2724			397050,99	1294018,13
	54° 17' 00"	130,19		
2725			397126,99	1294123,83
	43° 05' 15"	74,16		
2726			397181,15	1294174,49
	53° 26' 41"	159,86		
2727			397276,36	1294302,9
	328° 38' 40"	40,38		
2728			397310,84	1294281,89
	335° 44' 52"	112,6		
2729			397413,5	1294235,64
	324° 02' 48"	63,14		
2730			397464,61	1294198,57
	334° 50' 55"	28,28		
2731			397490,21	1294186,55
	1° 03' 54"	40,89		
2732			397531,09	1294187,31
	341° 41' 20"	128,81		
2733			397653,38	1294146,84
	351° 20' 23"	52,27		
2734			397705,05	1294138,97
	3° 44' 08"	14,58		
2735			397719,6	1294139,92

Название (номер) межевого знака	Дирекционные углы (град. мин. сек.)	Длина линии(м)	X координата	Y координата
	3° 53' 11"	21,1		
2736			397740,65	1294141,35
	3° 28' 55"	16,3		
2737			397756,92	1294142,34
	8° 58' 25"	30,26		
2738			397786,81	1294147,06
	9° 25' 31"	17,83		
2739			397804,4	1294149,98
	322° 52' 02"	17,87		
2740			397818,65	1294139,19
	277° 12' 27"	27,58		
2741			397822,11	1294111,83
	264° 48' 00"	46,78		
2742			397817,87	1294065,24
	275° 31' 15"	72,97		
2743			397824,89	1293992,61
	303° 53' 26"	78,5		
2744			397868,66	1293927,45
	316° 45' 09"	16,19		
2745			397880,45	1293916,36
	268° 38' 08"	134,38		
2746			397877,25	1293782,02
	313° 26' 01"	52,77		
2747			397913,53	1293743,7
	287° 49' 40"	15,22		
2748			397918,19	1293729,21
	277° 17' 19"	74,25		
2749			397927,61	1293655,56
	260° 31' 28"	57,34		
2750			397918,17	1293599
	273° 54' 16"	66,23		
2751			397922,68	1293532,92
	283° 04' 10"	94,59		
2752			397944,07	1293440,78
	272° 11' 40"	54,06		
2753			397946,14	1293386,76
	253° 41' 24"	28,06		
2754			397938,26	1293359,83

Название (номер) межевого знака	Дирекционные углы (град. мин. сек.)	Длина линии(м)	X координата	Y координата
	274° 32' 11"	24,91		
2755			397940,23	1293335
	299° 47' 16"	81,3		
2756			397980,62	1293264,44
	262° 35' 48"	26,31		
2757			397977,23	1293238,35
	248° 54' 30"	90,54		
2758			397944,65	1293153,88
	285° 18' 35"	120,36		
2759			397976,43	1293037,79
	305° 05' 43"	149,51		
2760			398062,39	1292915,46
	330° 00' 58"	40,72		
2761			398097,66	1292895,11
	0° 36' 59"	71,56		
2762			398169,22	1292895,88
	3° 15' 20"	10,92		
2763			398180,12	1292896,5
	3° 13' 09"	40,42		
2764			398220,48	1292898,77
	6° 23' 23"	208,1		
2765			398427,29	1292921,93
	6° 22' 38"	1,71		
2766			398428,99	1292922,12
	6° 24' 08"	31,66		
2767			398460,45	1292925,65
	6° 08' 32"	514,32		
2768			398971,82	1292980,68
	6° 56' 48"	453,75		
2769			399422,24	1293035,56
	3° 25' 41"	10,37		
2770			399432,59	1293036,18
	354° 56' 23"	11,22		
2771			399443,77	1293035,19
	6° 43' 02"	231,85		
2772			399674,03	1293062,31
	6° 10' 23"	467,12		
2773			400138,44	1293112,54

Название (номер) межевого знака	Дирекционные углы (град. мин. сек.)	Длина линии(м)	X координата	Y координата
	5° 50' 51"	435,8		
2774			400571,97	1293156,94
	5° 24' 10"	369,91		
2775			400940,24	1293191,77
	6° 05' 08"	127,53		
2776			401067,05	1293205,29
	1° 47' 34"	12,47		
2777			401079,51	1293205,68
	99° 12' 41"	99,14		
2778			401063,64	1293303,54
	98° 55' 43"	31,06		
2779			401058,82	1293334,22
	69° 24' 08"	46,59		
2780			401075,21	1293377,83
	99° 12' 34"	112,09		
2781			401057,27	1293488,48
	111° 14' 44"	76,55		
2782			401029,53	1293559,83
	89° 29' 50"	18,23		
2783			401029,69	1293578,06
	53° 32' 20"	14,86		
2784			401038,52	1293590,01
	61° 56' 53"	18,1		
2785			401047,03	1293605,98
	83° 17' 46"	16,88		
2786			401049	1293622,74
	122° 16' 19"	13,45		
2787			401041,82	1293634,11
	144° 45' 36"	17,23		
2788			401027,75	1293644,05
	103° 29' 45"	43,96		
2789			401017,49	1293686,8
	110° 16' 34"	41,93		
2790			401002,96	1293726,13
	85° 25' 30"	21,44		
2791			401004,67	1293747,5
	66° 17' 40"	38,28		
2792			401020,06	1293782,55

Название (номер) межевого знака	Дирекционные углы (град. мин. сек.)	Длина линии(м)	X координата	Y координата
	67° 42' 41"	36,04		
2793			401033,73	1293815,9
	99° 02' 04"	38,08		
2794			401027,75	1293853,51
	109° 54' 42"	234,61		
2795			400947,85	1294074,09
	29° 07' 12"	11,94		
2796			400958,28	1294079,9
	7° 00' 24"	248,88		
2797			401205,3	1294110,26
	6° 38' 11"	46,98		
2798			401251,97	1294115,69
	6° 44' 00"	192,84		
2799			401443,48	1294138,3
	7° 36' 45"	341,5		
2800			401781,97	1294183,54
	6° 44' 36"	514,31		
2801			402292,72	1294243,93
	7° 11' 09"	444,97		
2802			402734,2	1294299,59
	7° 19' 45"	210,71		
2803			402943,19	1294326,47
	8° 07' 13"	294,94		
2804			403235,17	1294368,13
	100° 37' 29"	174,16		
2805			403203,06	1294539,3
	7° 34' 10"	32,95		
2806			403235,72	1294543,64
	98° 25' 37"	0,27		
2807			403235,68	1294543,91
	98° 13' 09"	105,48		
2808			403220,6	1294648,31
	98° 06' 44"	145,34		
2809			403200,09	1294792,2
	114° 22' 30"	5,5		
2810			403197,82	1294797,21
	96° 01' 02"	21,56		
2811			403195,56	1294818,65

Название (номер) межевого знака	Дирекционные углы (град. мин. сек.)	Длина линии(м)	X координата	Y координата
	124° 12' 11"	111,54		
2812			403132,86	1294910,9
	106° 30' 00"	23,41		
2813			403126,21	1294933,35
	30° 14' 37"	55,13		
2814			403173,84	1294961,12
	27° 50' 08"	76,24		
2815			403241,26	1294996,72
	39° 41' 37"	65,45		
2816			403291,62	1295038,52
	68° 23' 30"	9,37		
2817			403295,07	1295047,23
	345° 38' 51"	21,1		
2818			403315,51	1295042
	357° 19' 09"	47,25		
2819			403362,71	1295039,79
	343° 12' 59"	74,73		
2820			403434,26	1295018,21
	2° 28' 43"	104,98		
2821			403539,14	1295022,75
	8° 07' 53"	63,63		
2822			403602,13	1295031,75
	348° 57' 57"	43,99		
2823			403645,31	1295023,33
	21° 58' 50"	36,2		
2824			403678,88	1295036,88
	37° 48' 02"	56,03		
2825			403723,15	1295071,22
	2° 51' 48"	60,66		
2826			403783,73	1295074,25
	20° 25' 21"	20,61		
2827			403803,04	1295081,44
	43° 55' 43"	43,11		
2828			403834,09	1295111,35
	11° 03' 44"	33,56		
2829			403867,03	1295117,79
	26° 05' 37"	41,31		
2830			403904,13	1295135,96

Название (номер межевого знака)	Дирекционные углы (град. мин. сек.)	Длина линии(м)	X координата	Y координата
	6° 14' 30"	24,37		
2831			403928,36	1295138,61
	346° 25' 53"	33,89		
2832			403961,3	1295130,66
	3° 38' 28"	133,22		
2833			404094,25	1295139,12
	350° 14' 26"	27,25		
2834			404121,11	1295134,5
	323° 45' 32"	41,19		
2835			404154,33	1295110,15
	341° 57' 33"	13,34		
2836			404167,01	1295106,02
	33° 13' 09"	11,81		
2837			404176,89	1295112,49
	57° 43' 42"	46,28		
2838			404201,6	1295151,62
	349° 37' 00"	8,49		
2839			404209,95	1295150,09
	318° 02' 40"	56,72		
2840			404252,13	1295112,17
	348° 29' 40"	11,48		
2841			404263,38	1295109,88
	28° 06' 04"	85,92		
2842			404339,17	1295150,35
	46° 29' 37"	20,89		
2843			404353,55	1295165,5
	15° 46' 17"	18,1		
2844			404370,97	1295170,42
	340° 23' 08"	29,34		
2845			404398,61	1295160,57
	355° 21' 19"	74,84		
2846			404473,2	1295154,51
	338° 35' 10"	32,13		
2847			404503,11	1295142,78
	8° 03' 22"	40,53		
2848			404543,24	1295148,46
	339° 14' 49"	38,47		
2849			404579,21	1295134,83

Название (номер) межевого знака	Дирекционные углы (град. мин. сек.)	Длина линии(м)	X координата	Y координата
	2° 16' 26"	57,22		
2850			404636,38	1295137,1
	11° 59' 06"	30,96		
2851			404666,67	1295143,53
	353° 11' 49"	67,11		
2852			404733,31	1295135,58
	23° 05' 38"	27,99		
2853			404759,06	1295146,56
	1° 52' 13"	59,75		
2854			404818,78	1295148,51
	9° 28' 00"	21,04		
2855			404839,53	1295151,97
	346° 11' 37"	12,7		
2856			404851,86	1295148,94
	319° 05' 41"	15,75		
2857			404863,76	1295138,63
	304° 44' 56"	18,91		
2858			404874,54	1295123,09
	313° 05' 45"	18,94		
2859			404887,48	1295109,26
	343° 58' 45"	17,72		
2860			404904,51	1295104,37
	28° 00' 54"	53,37		
2861			404951,63	1295129,44
	8° 18' 04"	21,33		
2862			404972,74	1295132,52
	349° 47' 00"	15,11		
2863			404987,61	1295129,84
	320° 44' 43"	13,99		
2864			404998,44	1295120,99
	332° 07' 17"	25,36		
2865			405020,86	1295109,13
	350° 32' 51"	18,94		
2866			405039,54	1295106,02
	316° 33' 21"	263,8		
2867			405231,07	1294924,62
	295° 35' 35"	245,15		
2868			405336,97	1294703,52

Название (номер) межевого знака	Дирекционные углы (град. мин. сек.)	Длина линии(м)	X координата	Y координата
	290° 11' 59"	181,84		
2869			405399,76	1294532,86
	304° 26' 12"	89,6		
2870			405450,43	1294458,96
	315° 48' 36"	86,54		
2871			405512,48	1294398,64
	304° 05' 56"	107,65		
2872			405572,83	1294309,5
	334° 29' 35"	3,39		
2873			405575,89	1294308,04
	334° 29' 53"	127,03		
2874			405690,54	1294253,35
	318° 51' 25"	50,25		
2875			405728,38	1294220,29
	328° 27' 24"	16,96		
2876			405742,83	1294211,42
	340° 50' 52"	42,18		
2877			405782,68	1294197,58
	350° 43' 45"	33,46		
2878			405815,7	1294192,19
	0° 26' 51"	56,35		
2879			405872,05	1294192,63
	2° 31' 22"	173,12		
2880			406045	1294200,25
	341° 33' 54"	1,64		
2881			406046,56	1294199,73
	1° 45' 17"	4,57		
2882			406051,13	1294199,87
	93° 47' 53"	791,96		
2883			405998,67	1294990,09
	94° 12' 18"	442,56		
2884			405966,22	1295431,46
	93° 43' 22"	990,94		
2885			405901,88	1296420,31
	101° 05' 37"	9,35		
2886			405900,08	1296429,49
	94° 04' 28"	332,42		
2887			405876,46	1296761,07

Название (номер) межевого знака	Дирекционные углы (град. мин. сек.)	Длина линии(м)	X координата	Y координата
	93° 27' 36"	238,77		
2888			405862,05	1296999,4
	91° 59' 23"	4,03		
2889			405861,91	1297003,43
	92° 48' 42"	744,12		
2890			405825,41	1297746,65
	4° 23' 19"	971,77		
2891			406794,33	1297821,01
	4° 48' 46"	98,69		
2892			406892,67	1297829,29
	6° 12' 15"	81,8		
2893			406973,99	1297838,13
	4° 04' 07"	395,77		
2894			407368,76	1297866,21
	2° 55' 49"	245,89		
2895			407614,33	1297878,78
	0° 38' 30"	39,28		
2896			407653,61	1297879,22
	4° 13' 37"	67,29		
2897			407720,72	1297884,18
	4° 47' 14"	34,27		
2898			407754,87	1297887,04
	10° 28' 43"	14,46		
2899			407769,09	1297889,67
	355° 20' 03"	11,68		
2900			407780,73	1297888,72
	354° 12' 35"	54,32		
2901			407834,77	1297883,24
	304° 07' 06"	27,46		
2902			407850,17	1297860,51
	286° 47' 53"	31,66		
2903			407859,32	1297830,2
	320° 34' 18"	69,04		
2904			407912,65	1297786,35
	316° 20' 39"	29,84		
2905			407934,24	1297765,75
	284° 40' 44"	20,76		
2906			407939,5	1297745,67

Название (номер) межевого знака	Дирекционные углы (град. мин. сек.)	Длина линии(м)	X координата	Y координата
	306° 56' 36"	65,64		
2907			407978,95	1297693,21
	302° 46' 56"	40,96		
2908			408001,13	1297658,77
	304° 33' 30"	19,59		
2909			408012,24	1297642,64
	329° 25' 19"	35,66		
2910			408042,94	1297624,5
	304° 48' 43"	26,34		
2911			408057,98	1297602,87
	289° 57' 37"	34,22		
2912			408069,66	1297570,71
	294° 05' 20"	40,06		
2913			408086,01	1297534,14
	308° 23' 35"	27,16		
2914			408102,88	1297512,85
	308° 32' 23"	45,5		
2915			408131,23	1297477,26
	299° 47' 20"	19,4		
2916			408140,87	1297460,42
	295° 18' 28"	28,33		
2917			408152,98	1297434,81
	285° 52' 21"	26,95		
2918			408160,35	1297408,89
	281° 18' 36"	42,42		
2919			408168,67	1297367,29
	289° 35' 55"	41,11		
2920			408182,46	1297328,56
	288° 40' 07"	22,49		
2921			408189,66	1297307,25
	285° 22' 07"	19,92		
2922			408194,94	1297288,04
	9° 00' 16"	61,08		
2923			408255,27	1297297,6
	3° 02' 33"	148,09		
2924			408403,15	1297305,46
	2° 56' 43"	195,78		
2925			408598,67	1297315,52

Название (номер) межевого знака	Дирекционные углы (град. мин. сек.)	Длина линии(м)	X координата	Y координата
	2° 25' 50"	22,4		
2926			408621,05	1297316,47
	3° 13' 54"	376,61		
2927			408997,06	1297337,7
	3° 01' 08"	328,48		
2928			409325,08	1297355
	3° 36' 23"	337,35		
2929			409661,76	1297376,22
	2° 34' 30"	367,72		
2930			410029,11	1297392,74
	4° 15' 21"	379,87		
2931			410407,93	1297420,93
	3° 07' 53"	115,33		
2932			410523,09	1297427,23
	4° 46' 01"	138,38		
2933			410660,99	1297438,73
	101° 48' 48"	33,26		
2934			410654,18	1297471,29
	83° 21' 55"	55,65		
2935			410660,61	1297526,57
	63° 13' 35"	47,93		
2936			410682,2	1297569,36
	67° 16' 11"	298,84		
2937			410797,67	1297844,99
	85° 56' 55"	42,89		
2938			410800,7	1297887,77
	342° 12' 19"	75,55		
2939			410872,64	1297864,68
	347° 25' 28"	50,43		
2940			410921,86	1297853,7
	21° 11' 11"	19,89		
2941			410940,41	1297860,89
	349° 49' 34"	45,01		
2942			410984,71	1297852,94
	0° 49' 17" *	79,52		
2943			411064,22	1297854,08
	346° 05' 09"	40,96		
2944			411103,98	1297844,23

Название (номер) межевого знака	Дирекционные углы (град. мин. сек.)	Длина линии(м)	X координата	Y координата
	357° 02' 05"	29,19		
2945			411133,13	1297842,72
	33° 27' 53"	52,19		
2946			411176,67	1297871,5
	346° 31' 45"	55,29		
2947			411230,44	1297858,62
	20° 14' 58"	49,23		
2948			411276,63	1297875,66
	356° 45' 35"	100,49		
2949			411376,96	1297869,98
	10° 24' 42"	90,08		
2950			411465,56	1297886,26
	343° 40' 57"	32,35		
2951			411496,61	1297877,17
	356° 47' 29"	74,33		
2952			411570,82	1297873,01
	350° 37' 15"	130,09		
2953			411699,17	1297851,81
	348° 16' 24"	40,99		
2954			411739,3	1297843,48
	325° 39' 00"	72,47		
2955			411799,13	1297802,59
	353° 13' 18"	93,03		
2956			411891,51	1297791,61
	74° 01' 39"	11,63		
2957			411894,71	1297802,79
	108° 54' 09"	49,61		
2958			411878,64	1297849,72
	123° 05' 25"	119,48		
2959			411813,41	1297949,82
	121° 48' 39"	101,5		
2960			411759,91	1298036,07
	121° 50' 03"	298,28		
2961			411602,58	1298289,48
	121° 44' 17"	498,18		
2962			411340,52	1298713,16
	122° 52' 59"	479,36		
2963			411080,26	1299115,72

Название (номер) межевого знака	Дирекционные углы (град. мин. сек.)	Длина линии(м)	X координата	Y координата
	122° 33' 30"	605,57		
2964			410754,37	1299626,12
	120° 37' 18"	127		
2965			410689,68	1299735,41
	120° 43' 08"	4,01		
2966			410687,63	1299738,86
	120° 53' 39"	330,47		
2967			410517,95	1300022,44
	121° 22' 45"	111,43		
2968			410459,93	1300117,57
	120° 30' 35"	150,63		
2969			410383,46	1300247,34
	71° 52' 23"	246,98		
2970			410460,3	1300482,06
	75° 17' 03"	32,71		
2971			410468,61	1300513,7
	106° 15' 12"	36,55		
2972			410458,38	1300548,79
	144° 12' 22"	24,71		
2973			410438,34	1300563,24
	168° 16' 06"	35,16		
2974			410403,91	1300570,39
	193° 29' 24"	23,66		
2975			410380,9	1300564,87
	186° 53' 56"	41,79		
2976			410339,41	1300559,85
	179° 02' 57"	43,39		
2977			410296,03	1300560,57
	178° 57' 46"	39,78		
2978			410256,26	1300561,29
	164° 27' 03"	13,5		
2979			410243,25	1300564,91
	155° 34' 01"	26,21		
2980			410219,39	1300575,75
	159° 37' 31"	27		
2981			410194,08	1300585,15
	133° 39' 18"	21,99		
2982			410178,9	1300601,06

Название (номер) межевого знака	Дирекционные углы (град. мин. сек.)	Длина линии(м)	X координата	Y координата
	135° 00' 00"	16,36		
2983			410167,33	1300612,63
	109° 05' 59"	19,9		
2984			410160,82	1300631,43
	96° 54' 22"	24,03		
2985			410157,93	1300655,29
	122° 28' 33"	18,85		
2986			410147,81	1300671,19
	137° 44' 01"	21,5		
2987			410131,9	1300685,65
	121° 36' 33"	22,07		
2988			410120,33	1300704,45
	127° 41' 06"	20,1		
2989			410108,04	1300720,36
	101° 18' 54"	22,12		
2990			410103,7	1300742,05
	96° 20' 07"	26,19		
2991			410100,81	1300768,08
	53° 28' 11"	24,29		
2992			410115,27	1300787,6
	48° 59' 33"	22,04		
2993			410129,73	1300804,23
	81° 06' 32"	23,42		
2994			410133,35	1300827,37
	100° 53' 57"	19,15		
2995			410129,73	1300846,17
	112° 18' 53"	30,47		
2996			410118,16	1300874,36
	82° 48' 09"	22,59		
2997			410120,99	1300896,77
	54° 23' 34"	42,11		
2998			410145,51	1300931,01
	24° 59' 41"	147,54		
2999			410279,23	1300993,35
	351° 15' 14"	35,64		
3000			410314,46	1300987,93
	1° 46' 59"	28,92		
3001			410343,37	1300988,83

Название (номер) межевого знака	Дирекционные углы (град. мин. сек.)	Длина линии(м)	X координата	Y координата
	9° 28' 19"	49,46		
3002			410392,16	1300996,97
	14° 26' 09"	94,22		
3003			410483,41	1301020,46
	12° 19' 53"	59,19		
3004			410541,23	1301033,1
	10° 37' 48"	44,13		
3005			410584,6	1301041,24
	27° 05' 16"	43,64		
3006			410623,45	1301061,11
	115° 25' 53"	40,68		
3007			410605,98	1301097,85
	117° 35' 46"	271,65		
3008			410480,14	1301338,6
	116° 57' 12"	385,43		
3009			410305,44	1301682,16
	118° 15' 05"	372,5		
3010			410129,12	1302010,29
	117° 09' 43"	461		
3011			409918,67	1302420,45
	118° 35' 04"	404,2		
3012			409725,28	1302775,38
	105° 30' 00"	255,39		
3013			409657,03	1303021,48
	105° 07' 22"	22,77		
3014			409651,09	1303043,46
	110° 07' 56"	26,26		
3015			409642,05	1303068,12
	110° 21' 23"	49,7		
3016			409624,76	1303114,72
	116° 40' 48"	17,82		
3017			409616,76	1303130,64
	110° 09' 19"	17,91		
3018			409610,59	1303147,45
	87° 37' 24"	17,85		
3019			409611,33	1303165,28
	83° 38' 05"	12,63		
3020			409612,73	1303177,83

Название (номер) межевого знака	Дирекционные углы (град. мин. сек.)	Длина линии(м)	X координата	Y координата
	97° 51' 57"	11,03		
3021			409611,22	1303188,76
	97° 36' 40"	11,4		
3022			409609,71	1303200,06
	98° 29' 37"	16,05		
3023			409607,34	1303215,93
	130° 49' 22"	12,62		
3024			409599,09	1303225,48
	128° 53' 42"	6,85		
3025			409594,79	1303230,81
	129° 59' 43"	5,03		
3026			409591,56	1303234,66
	105° 36' 30"	9,11		
3027			409589,11	1303243,43
	97° 24' 44"	6,43		
3028			409588,28	1303249,81
	77° 27' 30"	9,67		
3029			409590,38	1303259,25
	99° 20' 41"	16,81		
3030			409587,65	1303275,84
	101° 19' 09"	12,28		
3031			409585,24	1303287,88
	92° 49' 40"	9,12		
3032			409584,79	1303296,99
	36° 17' 43"	8,18		
3033			409591,38	1303301,83
	69° 51' 10"	3,28		
3034			409592,51	1303304,91
	116° 38' 55"	12,28		
3035			409587	1303315,89
	52° 28' 25"	15,71		
3036			409596,57	1303328,35
	39° 52' 34"	14,57		
3037			409607,75	1303337,69
	45° 16' 08"	27,12		
3038			409626,84	1303356,96
	31° 08' 20"	4,49		
3039			409630,68	1303359,28

Название (номер) межевого знака	Дирекционные углы (град. мин. сек.)	Длина линии(м)	X координата	Y координата
	20° 02' 46"	7,76		
3040			409637,97	1303361,94
	67° 34' 08"	4,9		
3041			409639,84	1303366,47
	27° 07' 06"	12,5		
3042			409650,97	1303372,17
	30° 01' 11"	14,99		
3043			409663,95	1303379,67
	21° 22' 46"	13,11		
3044			409676,16	1303384,45
	351° 30' 43"	10,64		
3045			409686,68	1303382,88
	359° 25' 12"	8,89		
3046			409695,57	1303382,79
	13° 42' 31"	8,06		
3047			409703,4	1303384,7
	28° 01' 41"	4,55		
3048			409707,42	1303386,84
	32° 42' 17"	5,64		
3049			409712,17	1303389,89
	358° 34' 24"	13,25		
3050			409725,42	1303389,56
	355° 28' 21"	18,75		
3051			409744,11	1303388,08
	334° 50' 27"	2,19		
3052			409746,09	1303387,15
	303° 54' 54"	3,53		
3053			409748,06	1303384,22
	287° 42' 38"	5,75		
3054			409749,81	1303378,74
	281° 42' 20"	5,96		
3055			409751,02	1303372,9
	272° 56' 45"	5,84		
3056			409751,32	1303367,07
	273° 08' 42"	5,47		
3057			409751,62	1303361,61
	286° 46' 16"	6,1		
3058			409753,38	1303355,77

Название (номер) межевого знака	Дирекционные углы (град. мин. сек.)	Длина линии(м)	X координата	Y координата
	301° 15' 00"	5,15		
3059			409756,05	1303351,37
	304° 19' 11"	11,1		
3060			409762,31	1303342,2
	304° 50' 31"	4,69		
3061			409764,99	1303338,35
	295° 03' 41"	5,45		
3062			409767,3	1303333,41
	289° 03' 37"	7,53		
3063			409769,76	1303326,29
	284° 04' 30"	7,15		
3064			409771,5	1303319,35
	298° 10' 12"	4,15		
3065			409773,46	1303315,69
	342° 36' 57"	5,69		
3066			409778,89	1303313,99
	320° 41' 57"	3,49		
3067			409781,59	1303311,78
	308° 13' 22"	4,91		
3068			409784,63	1303307,92
	301° 58' 58"	5,4		
3069			409787,49	1303303,34
	300° 57' 50"	4,49		
3070			409789,8	1303299,49
	282° 43' 28"	3,18		
3071			409790,5	1303296,39
	266° 51' 02"	4,19		
3072			409790,27	1303292,21
	280° 04' 04"	3,89		
3073			409790,95	1303288,38
	266° 21' 43"	3,47		
3074			409790,73	1303284,92
	320° 31' 22"	10,73		
3075			409799,01	1303278,1
	321° 08' 48"	3,24		
3076			409801,53	1303276,07
	326° 50' 41"	2,38		
3077			409803,52	1303274,77

Название (номер) межевого знака	Дирекционные углы (град. мин. сек.)	Длина линии(м)	X координата	Y координата
	339° 49' 02"	2,7		
3078			409806,05	1303273,84
	298° 55' 19"	2,94		
3079			409807,47	1303271,27
	286° 27' 18"	2,47		
3080			409808,17	1303268,9
	327° 47' 52"	2,78		
3081			409810,52	1303267,42
	6° 05' 45"	6,22		
3082			409816,7	1303268,08
	4° 52' 23"	5,65		
3083			409822,33	1303268,56
	13° 50' 46"	7,31		
3084			409829,43	1303270,31
	17° 48' 14"	5,17		
3085			409834,35	1303271,89
	17° 54' 34"	5,17		
3086			409839,27	1303273,48
	28° 26' 21"	5,61		
3087			409844,2	1303276,15
	32° 16' 05"	6,71		
3088			409849,87	1303279,73
	37° 11' 16"	5,05		
3089			409853,89	1303282,78
	61° 59' 12"	5,13		
3090			409856,3	1303287,31
	29° 01' 00"	2,93		
3091			409858,86	1303288,73
	15° 21' 00"	5,29		
3092			409863,96	1303290,13
	7° 36' 34"	5,14		
3093			409869,05	1303290,81
	35° 31' 27"	4,94		
3094			409873,07	1303293,68
	41° 00' 48"	4,37		
3095			409876,37	1303296,55
	58° 28' 51"	6,37		
3096			409879,7	1303301,98

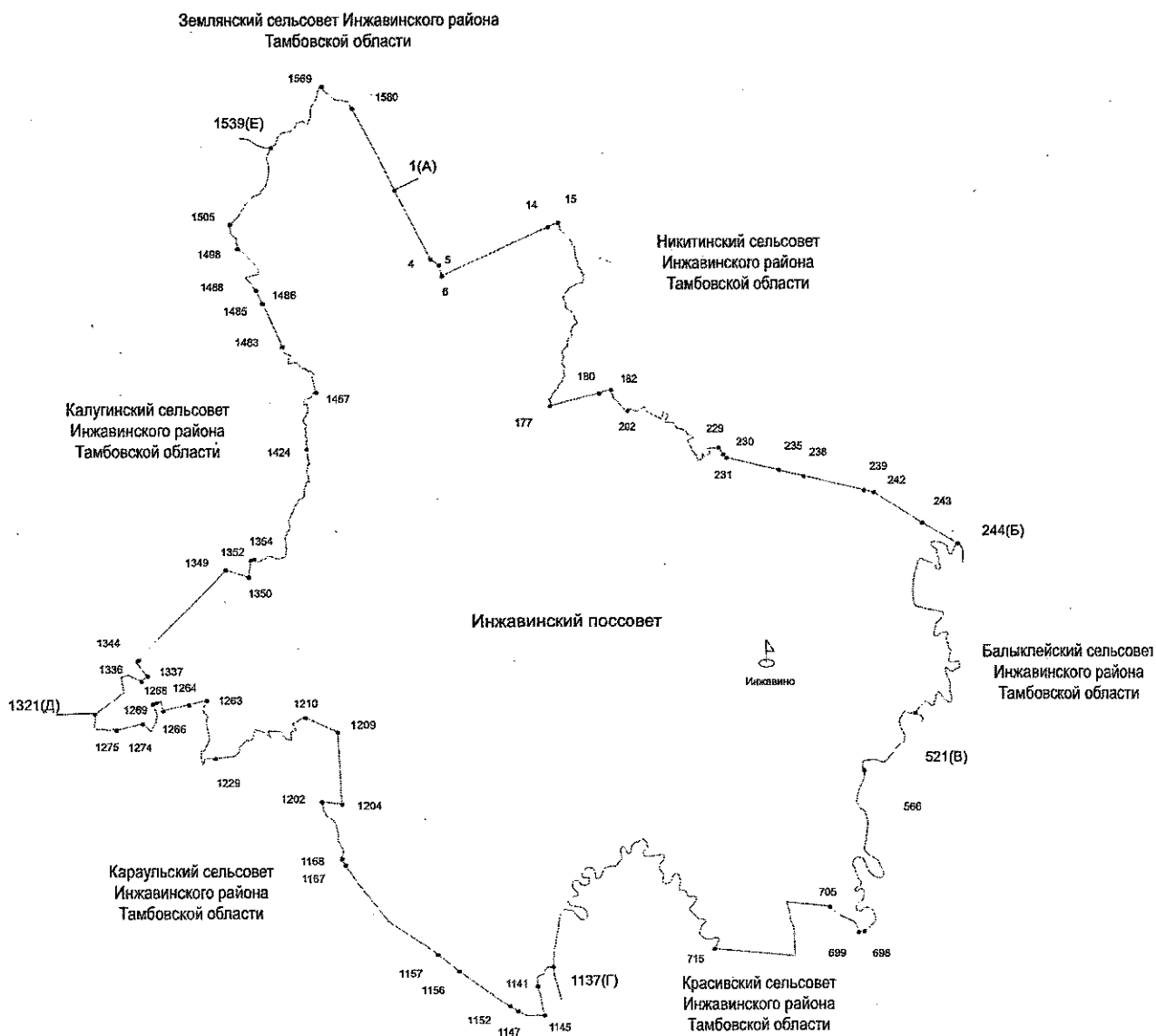
Название (номер) межевого знака	Дирекционные углы (град. мин. сек.)	Длина линии(м)	X координата	Y координата
	70° 56' 08"	5,76		
3097			409881,58	1303307,42
	81° 51' 19"	5,51		
3098			409882,36	1303312,87
	70° 56' 08"	5,76		
3099			409884,24	1303318,31
	59° 40' 24"	2,93		
3100			409885,72	1303320,84
	15° 22' 44"	5,28		
3101			409890,81	1303322,24
	50° 45' 04"	6,99		
3102			409895,23	1303327,65
	60° 48' 40"	13,68		
3103			409901,9	1303339,59
	63° 34' 10"	13,34		
3104			409907,84	1303351,54
	64° 42' 50"	10,42		
3105			409912,29	1303360,96
	94° 29' 50"	8,03		
3106			409911,66	1303368,97
	70° 59' 16"	6,91		
3107			409913,91	1303375,5
	46° 55' 06"	5,91		
3108			409917,95	1303379,82
	29° 41' 19"	10,1		
3109			409926,72	1303384,82
	33° 51' 40"	16,73		
3110			409940,61	1303394,14
	10° 40' 59"	11,11		
3111			409951,53	1303396,2
	340° 56' 01"	9,18		
3112			409960,21	1303393,2
	359° 23' 12"	6,54		
3113			409966,75	1303393,13
	28° 27' 05"	7,47		
3114			409973,32	1303396,69
	65° 57' 11"	46,82		
3115			409992,4	1303439,45

Название (номер) межевого знака	Дирекционные углы (град. мин. сек.)	Длина линии(м)	X координата	Y координата
	70° 57' 24"	268,94		
3116			410080,15	1303693,67
	70° 41' 55"	54,37		
3117			410098,12	1303744,98
	70° 49' 20"	457,32		
3118			410248,35	1304176,92
	70° 20' 16"	326,03		
3119			410358,05	1304483,94
	70° 25' 48"	482,72		
3120			410519,74	1304938,77
	71° 56' 44"	492,9		
3121			410672,5	1305407,4
	71° 02' 08"	475,08		
3122			410826,89	1305856,69
	78° 19' 30"	4		
3123			410827,7	1305860,61
	70° 10' 39"	426,5		
3124			410972,33	1306261,84
	71° 09' 33"	407,63		
3125			411103,97	1306647,63
	71° 17' 38"	501,63		
3126			411264,85	1307122,76
	70° 53' 37"	310,3		
3127			411366,42	1307415,97
	347° 25' 20"	186,49		
3128			411548,43	1307375,36
	347° 20' 55"	393,07		
3129			411931,96	1307289,27
	347° 23' 44"	442,95		
3130			412364,23	1307192,61
	347° 39' 29"	18,29		
3131			412382,1	1307188,7
	347° 39' 10"	296,96		
3132			412672,19	1307125,2
	78° 35' 46"	205,49		
3133			412712,82	1307326,63
	78° 50' 13"	482,64		
3134			412806,26	1307800,14

Название (номер) межевого знака	Дирекционные углы (град. мин. сек.)	Длина линии(м)	X координата	Y координата
	78° 40' 26"	117,11		
3135			412829,26	1307914,97
	79° 50' 50"	40,11		
1			412836,33	1307954,45

Приложение 2
к Закону Тамбовской области «Об установлении границ
муниципальных образований Инжавинского района
Тамбовской области и определении места нахождения
их представительных органов и о признании
утратившими силу отдельных положений некоторых
законодательных актов Тамбовской области»

**Схема границ
муниципального образования-
Инжавинский поссовет
Инжавинского района Тамбовской области**



**Описание границ
муниципального образования - Инжавинский поссовет
Инжавинского района Тамбовской области**

I. Участок границы с муниципальным образованием - Никитинский сельсовет Инжавинского района Тамбовской области (от А до Б)

Граница с муниципальным образованием - Никитинский сельсовет проходит:

- от т.1(А) до т.4 по северо-восточной стороне полевой дороги;
- от т.4 до т.5 по пастбищному участку;
- от т.5 до т.6 по западной стороне лесополосы;
- от т.6 до т.14 по юго-восточной стороне лесополосы;
- от т.14 до т.15 по пастбищному участку;
- от т.15 до т.177 по ручью;
- от т.177 до т.180 по северо-западной стороне лесополосы;
- от т.180 до т.182 по пастбищному участку;
- от т.182 до т.202 по ручью;
- от т.202 до т.229 по границе лесного участка;
- от т.229 до т.230 пересекая пруд;
- от т.230 до т.231 по пастбищному участку;
- от т.231 до т.235 по меже;
- от т.235 до т.238 по границе приусадебных земель н.п. Заречье;
- от т.238 до т.239 по юго-западной стороне лесополосы;
- от т.239 до т.242 по пастбищному участку;
- от т.242 до т.243 по юго-западной стороне лесополосы;
- от т.243 до т.244(Б) пересекая лесной массив.

II. Участок границы с муниципальным образованием - Балыклейский сельсовет Инжавинского района Тамбовской области (от Б до В)

Граница с муниципальным образованием - Балыклейский сельсовет проходит:

- от т.244(Б) до т.521(В) по середине р. Ворона.

III. Участок границы с муниципальным образованием - Красивский сельсовет Инжавинского района Тамбовской области (от В до Г)

Граница с муниципальным образованием - Красивский сельсовет проходит:

- от т.521(В) до т.566 по середине р. Ворона;
- от т.566 до т.698 по середине р. Ржавка;
- от т.698 до т.699 пересекая автодорогу;
- от т.699 до т.705 по юго-западной стороне автодороги;
- от т.705 до т.715 пересекая лесной массив;
- от т.715 до т.1137(Г) по середине р. Ворона.

IV. Участок границы с муниципальным образованием — Караульский сельсовет Инжавинского района Тамбовской области (от Г до Д)

Граница с муниципальным образованием — Караульский сельсовет проходит:

- от т.1137(Г) до т.1141 по пастбищному участку;
- от т.1141 до т.1145 по границе лесного участка;
- от т.1145 до т.1147 по меже;
- от т.1147 до т.1152 по пастбищному участку;
- от т.1152 до т.1156 по юго-западной стороне лесополосы;
- от т.1156 до т.1157 пересекая автодорогу, по юго-западной стороне лесополосы;
- от т.1157 до т.1167 по юго-западной стороне лесополосы;
- от т.1167 до т.1168 по пастбищному участку;
- от т.1168 до т.1202 по ручью;
- от т.1202 до т.1204 по южной стороне лесополосы;
- от т.1204 до т.1209 по восточной стороне лесополосы;
- от т.1209 до т.1210 по северо-восточной стороне лесополосы;
- от т.1210 до т.1229 по границе лесного участка;
- от т.1229 до т.1263 по ручью;
- от т.1263 до т.1264 по пастбищному участку;
- от т.1264 до т.1266 по южной стороне лесополосы;
- от т.1266 до т.1268 пересекая лесной участок;
- от т.1268 до т.1269 по пастбищному участку;
- от т.1269 до т.1274 по границе лесного участка;
- от т.1274 до т.1275 по сенокосному участку;
- от т.1275 до т.1321(Д) по середине р. Мокрая Панда.

V. Участок границы с муниципальным образованием - Калугинский сельсовет Инжавинского района Тамбовской области (от Д до Е)

Граница с муниципальным образованием - Калугинский сельсовет проходит:

- от т.1321(Д) до т.1336 по сенокосному участку;
- от т.1336 до т.1337 пересекая овраг;
- от т.1337 до т.1344 по краю оврага;
- от т.1344 до т.1349 по юго-восточной стороне лесополосы;
- от т.1349 до т.1350 по юго-западной стороне лесополосы;
- от т.1350 до т.1352 по пастбищному участку;
- от т.1352 до т.1354 пересекая пруд;
- от т.1354 до т.1424 по берегу пруда;
- от т.1424 до т.1467 по ручью;
- от т.1467 до т.1483 по границе лесного участка;
- от т.1483 до т.1485 по меже;
- от т.1485 до т.1486 пересекая автодорогу;
- от т.1486 до т.1488 по пастбищному участку;
- от т.1488 до т.1498 по границе лесного участка;
- от т.1498 до т.1505 по пастбищному участку;
- от т.1505 до т.1539(Е) по ручью.

VI. Участок границы с муниципальным образованием - Землянский сельсовет Инжавинского района Тамбовской области (от Е до А)

Граница с муниципальным образованием — Землянский сельсовет проходит:

- от т.1539(Е) до т.1569 по ручью;
- от т.1569 до т.1580 по границе лесного участка;
- от т.1580 до т.1(А) по юго-западной стороне лесополосы.

**Каталог координат
характерных точек границ муниципального образования -
Инжавинский поссовет Инжавинского района Тамбовской области**

Название (номер) межевого знака	Дирекционные углы (град. мин. сек.)	Длина линии(м)	X координата	Y координата
1			396173,74	1311350,21
	151° 22' 46"	90,65		
2			396094,17	1311393,63
	152° 49' 52"	591		
3			395568,38	1311663,49
	153° 08' 13"	794,32		
4			394859,78	1312022,41
	123° 19' 34"	189,1		
5			394755,89	1312180,41
	164° 48' 07"	218,88		
6			394544,67	1312237,79
	65° 27' 53"	221,84		
7			394636,79	1312439,6
	65° 12' 03"	33,38		
8			394650,79	1312469,9
	8° 02' 22"	1,79		
9			394652,56	1312470,15
	65° 10' 41"	589,69		
10			394900,11	1313005,36
	66° 03' 11"	334,65		
11			395035,94	1313311,2
	25° 27' 48"	2,33		
12			395038,04	1313312,2
	66° 07' 04"	692,81		
13			395318,53	1313945,69
	65° 09' 41"	340,99		
14			395461,77	1314255,14
	65° 23' 17"	209,43		
15			395548,99	1314445,54
	151° 11' 18"	62,98		
16			395493,81	1314475,89
	172° 33' 15"	74		
17			395420,43	1314485,48

Название (номер) межевого знака	Дирекционные углы (град. мин. сек.)	Длина линии(м)	X координата	Y координата
	123° 21' 20"	54,16		
18			395390,65	1314530,72
	137° 44' 22"	117,77		
19			395303,49	1314609,92
	131° 07' 06"	89,2		
20			395244,83	1314677,12
	161° 44' 49"	40,87		
21			395206,02	1314689,92
	132° 55' 43"	31,89		
22			395184,3	1314713,27
	168° 50' 02"	78,95		
23			395106,84	1314728,56
	142° 08' 07"	24,76		
24			395087,29	1314743,76
	122° 28' 32"	31,01		
25			395070,64	1314769,92
	173° 24' 27"	164,71		
26			394907,02	1314788,83
	157° 33' 06"	125,97		
27			394790,6	1314836,93
	185° 12' 37"	52,31		
28			394738,51	1314832,18
	146° 24' 45"	86,69		
29			394666,29	1314880,14
	159° 35' 50"	125,9		
30			394548,29	1314924,03
	143° 52' 55"	18,59		
31			394533,27	1314934,99
	169° 52' 03"	33,59		
32			394500,2	1314940,9
	182° 57' 25"	28,11		
33			394472,13	1314939,45
	193° 46' 00"	33,49		
34			394439,6	1314931,48
	188° 45' 39"	8,86		
35			394430,84	1314930,13

Название (номер) межевого знака	Дирекционные углы (град. мин. сек.)	Длина линии(м)	X координата	Y координата
	194° 27' 02"	18,11		
36			394413,3	1314925,61
	202° 50' 40"	15,51		
37			394399,01	1314919,59
	248° 55' 02"	13,62		
38			394394,11	1314906,88
	272° 04' 13"	29,62		
39			394395,18	1314877,28
	259° 48' 12"	42,2		
40			394387,71	1314835,75
	253° 06' 10"	23,57		
41			394380,86	1314813,2
	239° 49' 40"	28,93		
42			394366,32	1314788,19
	232° 57' 41"	32,62		
43			394346,67	1314762,15
	228° 12' 46"	26,62		
44			394328,93	1314742,3
	247° 02' 45"	43,39		
45			394312,01	1314702,35
	251° 03' 33"	31,52		
46			394301,78	1314672,54
	245° 41' 10"	12,75		
47			394296,53	1314660,92
	216° 57' 19"	16,12		
48			394283,65	1314651,23
	202° 29' 50"	19,42		
49			394265,71	1314643,8
	193° 02' 25"	16,89		
50			394249,26	1314639,99
	215° 31' 28"	25,3		
51			394228,67	1314625,29
	227° 36' 02"	18,08		
52			394216,48	1314611,94
	211° 14' 50"	59,28		
53			394165,8	1314581,19

Название (номер) межевого знака	Дирекционные углы (град. мин. сек.)	Длина линии(м)	X координата	Y координата
	212° 49' 34"	33,67		
54			394137,51	1314562,94
	183° 40' 11"	23,75		
55			394113,81	1314561,42
	172° 59' 36"	23,45		
56			394090,54	1314564,28
	160° 45' 18"	14,99		
57			394076,39	1314569,22
	156° 12' 10"	15,84		
58			394061,9	1314575,61
	138° 53' 47"	28,2		
59			394040,65	1314594,15
	146° 41' 28"	23,76		
60			394020,79	1314607,2
	166° 09' 14"	16,09		
61			394005,17	1314611,05
	188° 53' 59"	19,59		
62			393985,82	1314608,02
	196° 12' 38"	17,52		
63			393969	1314603,13
	173° 09' 36"	17,21		
64			393951,91	1314605,18
	152° 39' 21"	18,74		
65			393935,26	1314613,79
	137° 31' 41"	21,96		
66			393919,06	1314628,62
	127° 08' 01"	50,42		
67			393888,62	1314668,82
	124° 12' 17"	43,23		
68			393864,32	1314704,57
	134° 34' 39"	37,4		
69			393838,07	1314731,21
	148° 37' 53"	16,5		
70			393823,98	1314739,8
	147° 44' 12"	20,94		
71			393806,27	1314750,98

Название (номер) межевого знака	Дирекционные углы (град. мин. сек.)	Длина линии(м)	X координата	Y координата
	153° 24' 08"	23,47		
72			393785,28	1314761,49
	155° 42' 23"	27,42		
73			393760,29	1314772,77
	167° 07' 50"	26,09		
74			393734,86	1314778,58
	160° 46' 15"	23,05		
75			393713,1	1314786,17
	135° 56' 19"	25,03		
76			393695,11	1314803,58
	143° 21' 51"	27,42		
77			393673,11	1314819,94
	154° 05' 28"	12,89		
78			393661,52	1314825,57
	175° 57' 03"	18,98		
79			393642,59	1314826,91
	203° 00' 35"	9,95		
80			393633,43	1314823,02
	228° 37' 26"	20,7		
81			393619,75	1314807,49
	225° 28' 50"	25,29		
82			393602,02	1314789,46
	230° 49' 00"	20,51		
83			393589,06	1314773,56
	224° 53' 36"	26,57		
84			393570,24	1314754,81
	218° 32' 22"	23,06		
85			393552,2	1314740,44
	201° 29' 53"	19,29		
86			393534,25	1314733,37
	203° 37' 26"	29,2		
87			393507,5	1314721,67
	203° 39' 48"	21,2		
88			393488,08	1314713,16
	180° 21' 46"	18,95		
89			393469,13	1314713,04

Название (номер) межевого знака	Дирекционные углы (град. мин. сек.)	Длина линии(м)	X координата	Y координата
	164° 16' 05"	16,97		
90			393452,8	1314717,64
	161° 23' 01"	30,95		
91			393423,47	1314727,52
	168° 28' 27"	15,61		
92			393408,17	1314730,64
	183° 39' 05"	14,29		
93			393393,91	1314729,73
	209° 31' 15"	10,15		
94			393385,08	1314724,73
	229° 51' 51"	18,43		
95			393373,2	1314710,64
	236° 25' 26"	51,55		
96			393344,69	1314667,69
	225° 06' 17"	15,46		
97			393333,78	1314656,74
	196° 14' 04"	20,42		
98			393314,17	1314651,03
	180° 42' 33"	67,06		
99			393247,12	1314650,2
	184° 56' 58"	22,02		
100			393225,18	1314648,3
	191° 39' 52"	18,7		
101			393206,87	1314644,52
	206° 45' 34"	19,77		
102			393189,22	1314635,62
	236° 23' 37"	20,87		
103			393177,67	1314618,24
	227° 58' 05"	19,94		
104			393164,32	1314603,43
	233° 02' 07"	25,34		
105			393149,08	1314583,18
	240° 05' 07"	35,97		
106			393131,14	1314552
	213° 50' 34"	14,58		
107			393119,03	1314543,88

Название (номер) межевого знака	Дирекционные углы (град. мин. сек.)	Длина линии(м)	X координата	Y координата
	199° 30' 41"	12,46		
108			393107,29	1314539,72
	167° 49' 42"	39,51		
109			393068,67	1314548,05
	165° 31' 42"	48,18		
110			393022,02	1314560,09
	153° 48' 54"	19,56		
111			393004,47	1314568,72
	192° 57' 02"	46,72		
112			392958,94	1314558,25
	197° 58' 41"	36,09		
113			392924,61	1314547,11
	191° 26' 25"	39,68		
114			392885,72	1314539,24
	185° 05' 59"	16,99		
115			392868,8	1314537,73
	151° 10' 00"	13,33		
116			392857,12	1314544,16
	139° 13' 02"	10,96		
117			392848,82	1314551,32
	138° 19' 00"	45,83		
118			392814,59	1314581,8
	177° 45' 49"	32,54		
119			392782,07	1314583,07
	192° 44' 17"	28,8		
120			392753,98	1314576,72
	187° 57' 11"	31,58		
121			392722,7	1314572,35
	182° 44' 12"	25,97		
122			392696,76	1314571,11
	163° 16' 07"	23,93		
123			392673,84	1314578
	155° 21' 49"	16,74		
124			392658,62	1314584,98
	177° 53' 17"	11,67		
125			392646,96	1314585,41

Название (номер) межевого знака	Дирекционные углы (град. мин. сек.)	Длина линии(м)	X координата	Y координата
	95° 24' 14"	5,95		
126			392646,4	1314591,33
	145° 12' 33"	3,03		
127			392643,91	1314593,06
	205° 20' 13"	2,92		
128			392641,27	1314591,81
	253° 39' 37"	7,78		
129			392639,08	1314584,34
	181° 53' 47"	10,58		
130			392628,51	1314583,99
	181° 53' 30"	5,45		
131			392623,06	1314583,81
	153° 26' 06"	3,87		
132			392619,6	1314585,54
	220° 09' 04"	2,76		
133			392617,49	1314583,76
	271° 53' 08"	2,43		
134			392617,57	1314581,33
	278° 09' 47"	4,93		
135			392618,27	1314576,45
	254° 38' 18"	2,83		
136			392617,52	1314573,72
	223° 03' 37"	15,04		
137			392606,53	1314563,45
	201° 55' 50"	32,93		
138			392575,98	1314551,15
	191° 43' 51"	25,63		
139			392550,89	1314545,94
	168° 15' 18"	10,07		
140			392541,03	1314547,99
	156° 47' 37"	9,54		
141			392532,26	1314551,75
	175° 14' 53"	4,1		
142			392528,17	1314552,09
	207° 00' 21"	2,91		
143			392525,58	1314550,77

Название (номер) межевого знака	Дирекционные углы (град. мин. сек.)	Длина линии(м)	X координата	Y координата
	248° 52' 02"	3,02		
144			392524,49	1314547,95
	281° 14' 01"	4,41		
145			392525,35	1314543,62
	303° 14' 13"	3,16		
146			392527,08	1314540,98
	283° 52' 25"	5,13		
147			392528,31	1314536
	244° 17' 53"	24,05		
148			392517,88	1314514,33
	227° 03' 07"	33,38		
149			392495,14	1314489,9
	201° 29' 45"	34,82		
150			392462,74	1314477,14
	192° 58' 24"	30,2		
151			392433,31	1314470,36
	221° 57' 53"	32,18		
152			392409,38	1314448,84
	233° 03' 20"	24,57		
153			392394,61	1314429,2
	217° 58' 16"	21,44		
154			392377,71	1314416,01
	208° 43' 47"	30,66		
155			392350,82	1314401,27
	193° 04' 52"	14,4		
156			392336,79	1314398,01
	188° 05' 56"	7,81		
157			392329,06	1314396,91
	219° 58' 15"	5,32		
158			392324,98	1314393,49
	230° 04' 16"	8,32		
159			392319,64	1314387,11
	216° 59' 40"	31,28		
160			392294,66	1314368,29
	201° 54' 34"	27,55		
161			392269,1	1314358,01

Название (номер) межевого знака	Дирекционные углы (град. мин. сек.)	Длина линии(м)	X координата	Y координата
	212° 08' 00"	25,63		
162			392247,4	1314344,38
	201° 37' 02"	29,45		
163			392220,02	1314333,53
	228° 02' 11"	14,42		
164			392210,38	1314322,81
	208° 01' 10"	3,17		
165			392207,58	1314321,32
	194° 44' 37"	4,32		
166			392203,4	1314320,22
	248° 59' 28"	4,3		
167			392201,86	1314316,21
	263° 24' 45"	7,93		
168			392200,95	1314308,33
	225° 46' 38"	16,16		
169			392189,68	1314296,75
	200° 30' 48"	4,71		
170			392185,27	1314295,1
	144° 47' 35"	15,51		
171			392172,6	1314304,04
	152° 43' 20"	8,99		
172			392164,61	1314308,16
	171° 07' 17"	18,08		
173			392146,75	1314310,95
	129° 44' 01"	16,33		
174			392136,31	1314323,51
	171° 19' 57"	13,27		
175			392123,19	1314325,51
	189° 56' 08"	19,71		
176			392103,78	1314322,11
	195° 57' 50"	38,14		
177			392067,11	1314311,62
	75° 20' 01"	893,92		
178			392293,44	1315176,41
	76° 09' 13"	49,77		
179			392305,35	1315224,73

Название (номер) межевого знака	Дирекционные углы (град. мин. сек.)	Длина линии(м)	X координата	Y координата
	76° 31' 52"	12,49		
180			392308,26	1315236,88
	75° 24' 30"	65,81		
181			392324,84	1315300,57
	75° 30' 39"	182,81		
182			392370,58	1315477,57
	187° 45' 07"	25,28		
183			392345,53	1315474,16
	180° 00' 00"	16,02		
184			392329,51	1315474,16
	159° 15' 48"	12,99		
185			392317,36	1315478,76
	146° 34' 00"	37,13		
186			392286,37	1315499,22
	153° 59' 13"	27,38		
187			392261,76	1315511,23
	161° 06' 46"	35,25		
188			392228,41	1315522,64
	157° 37' 46"	32,71		
189			392198,16	1315535,09
	151° 58' 54"	21,16		
190			392179,48	1315545,03
	129° 22' 38"	12,85		
191			392171,33	1315554,96
	97° 38' 48"	16,76		
192			392169,1	1315571,57
	112° 21' 03"	28,85		
193			392158,13	1315598,25
	132° 29' 16"	43,23		
194			392128,93	1315630,13
	145° 33' 06"	30,39		
195			392103,87	1315647,32
	153° 38' 36"	54,1		
196			392055,39	1315671,34
	157° 40' 06"	12,84		
197			392043,51	1315676,22

Название (номер) межевого знака	Дирекционные углы (град. мин. сек.)	Длина линии(м)	X координата	Y координата
	144° 07' 01"	22,76		
198			392025,07	1315689,56
	117° 58' 57"	15		
199			392018,03	1315702,81
	109° 46' 09"	30,42		
200			392007,74	1315731,44
	107° 39' 19"	33,93		
201			391997,45	1315763,77
	113° 49' 33"	44,73		
202			391979,38	1315804,69
	60° 02' 08"	53,7		
203			392006,2	1315851,21
	108° 48' 17"	154,4		
204			391956,43	1315997,37
	41° 44' 26"	8,46		
205			391962,74	1316003
	59° 34' 44"	157,01		
206			392042,24	1316138,39
	147° 06' 48"	115,11		
207			391945,58	1316200,89
	148° 05' 26"	6,34		
208			391940,2	1316204,24
	115° 25' 50"	289,11		
209			391816,05	1316465,34
	20° 37' 11"	138,12		
210			391945,32	1316513,98
	121° 05' 15"	100,11		
211			391893,63	1316599,71
	204° 21' 00"	148,58		
212			391758,27	1316538,45
	93° 30' 42"	151,01		
213			391749,02	1316689,18
	143° 20' 26"	138,83		
214			391637,65	1316772,07
	105° 56' 43"	74,55		
215			391617,17	1316843,75

Название (номер) межевого знака	Дирекционные углы (град. мин. сек.)	Длина линии(м)	X координата	Y координата
	108° 26' 14"	80,94		
216			391591,57	1316920,54
	146° 11' 38"	76,67		
217			391527,86	1316963,2
	124° 56' 03"	138,08		
218			391448,79	1317076,4
	247° 32' 00"	117,57		
219			391403,86	1316967,75
	151° 55' 14"	298,52		
220			391140,48	1317108,26
	90° 00' 00"	29,58		
221			391140,48	1317137,84
	161° 43' 34"	130,6		
222			391016,47	1317178,79
	58° 40' 47"	110,54		
223			391073,93	1317273,22
	344° 51' 57"	71,89		
224			391143,33	1317254,45
	132° 58' 50"	68,43		
225			391096,68	1317304,51
	56° 50' 10"	119,59		
226			391162,1	1317404,62
	333° 35' 14"	95,9		
227			391247,99	1317361,96
	84° 15' 37"	119,49		
228			391259,94	1317480,85
	81° 53' 53"	86,42		
229			391272,12	1317566,41
	143° 25' 30"	156,61		
230			391146,35	1317659,73
	140° 15' 39"	89,54		
231			391077,5	1317716,97
	102° 55' 10"	173,09		
232			391038,8	1317885,68
	103° 26' 16"	388,31		
233			390948,56	1318263,36

Название (номер) межевого знака	Дирекционные углы (град. мин. сек.)	Длина линии(м)	X координата	Y координата
	103° 06' 58"	12,38		
234			390945,75	1318275,42
	103° 00' 39"	471		
235			390839,71	1318734,33
	104° 49' 15"	211,34		
236			390785,65	1318938,64
	102° 53' 05"	11,35		
237			390783,12	1318949,7
	104° 01' 46"	263,18		
238			390719,32	1319205,03
	103° 11' 13"	1171,71		
239			390452,02	1320345,84
	104° 28' 48"	108,98		
240			390424,77	1320451,36
	103° 50' 35"	51,83		
241			390412,37	1320501,68
	101° 51' 16"	33,64		
242			390405,46	1320534,6
	122° 12' 10"	1075,46		
243			389832,33	1321444,62
	119° 27' 26"	801,26		
244			389438,29	1322142,3
	246° 24' 58"	12,3		
245			389433,37	1322131,03
	239° 54' 32"	10,47		
246			389428,12	1322121,97
	219° 19' 35"	15,31		
247			389416,28	1322112,27
	207° 02' 20"	14,06		
248			389403,76	1322105,88
	206° 40' 50"	68,84		
249			389342,25	1322074,97
	203° 54' 30"	51,52		
250			389295,15	1322054,09
	208° 25' 58"	31,42		
251			389267,52	1322039,13

Название (номер) межевого знака	Дирекционные углы (град. мин. сек.)	Длина линии(м)	X координата	Y координата
	214° 13' 39"	21		
252			389250,16	1322027,32
	231° 09' 12"	14,84		
253			389240,85	1322015,76
	245° 59' 26"	11,13		
254			389236,32	1322005,59
	277° 46' 17"	12,2		
255			389237,97	1321993,5
	290° 04' 57"	13,31		
256			389242,54	1321981
	313° 13' 37"	15,77		
257			389253,34	1321969,51
	329° 55' 22"	20,95		
258			389271,47	1321959,01
	348° 30' 07"	19,72		
259			389290,79	1321955,08
	352° 24' 06"	49,69		
260			389340,04	1321948,51
	349° 06' 35"	23,02		
261			389362,65	1321944,16
	334° 03' 01"	12,91		
262			389374,26	1321938,51
	324° 37' 52"	14,2		
263			389385,84	1321930,29
	315° 01' 24"	17,32		
264			389398,09	1321918,05
	306° 03' 18"	18,28		
265			389408,85	1321903,27
	296° 58' 42"	14,88		
266			389415,6	1321890,01
	316° 09' 41"	15		
267			389426,42	1321879,62
	301° 38' 02"	28,6		
268			389441,42	1321855,27
	289° 05' 00"	26,82		
269			389450,19	1321829,92

Название (номер) межевого знака	Дирекционные углы (град. мин. сек.)	Длина линии(м)	X координата	Y координата
	283° 26' 00"	20,75		
270			389455,01	1321809,74
	287° 01' 09"	22,65		
271			389461,64	1321788,08
	278° 38' 25"	22,23		
272			389464,98	1321766,1
	264° 55' 43"	19,8		
273			389463,23	1321746,38
	281° 30' 42"	23,95		
274			389468,01	1321722,91
	273° 49' 04"	31,54		
275			389470,11	1321691,44
	269° 44' 48"	36,19		
276			389469,95	1321655,25
	252° 27' 20"	15,26		
277			389465,35	1321640,7
	203° 51' 39"	14,88		
278			389451,74	1321634,68
	195° 38' 08"	16,77		
279			389435,59	1321630,16
	177° 41' 22"	28,52		
280			389407,09	1321631,31
	152° 36' 14"	16,34		
281			389392,58	1321638,83
	136° 32' 41"	18,89		
282			389378,87	1321651,82
	130° 00' 38"	17,89		
283			389367,37	1321665,52
	118° 28' 00"	34,36		
284			389350,99	1321695,73
	123° 51' 18"	23,12		
285			389338,11	1321714,93
	134° 10' 34"	20,16		
286			389324,06	1321729,39
	145° 47' 25"	19,26		
287			389308,13	1321740,22

Название (номер) межевого знака	Дирекционные углы (град. мин. сек.)	Длина линии(м)	X координата	Y координата
	166° 14' 35"	22,88		
288			389285,91	1321745,66
	166° 07' 11"	35,64		
289			389251,31	1321754,21
	166° 54' 10"	60,24		
290			389192,64	1321767,86
	157° 51' 05"	32,17		
291			389162,84	1321779,99
	162° 50' 11"	22,09		
292			389141,73	1321786,51
	180° 06' 16"	21,93		
293			389119,8	1321786,47
	179° 42' 25"	39,12		
294			389080,68	1321786,67
	164° 45' 38"	67,57		
295			389015,49	1321804,43
	163° 32' 43"	25,81		
296			388990,74	1321811,74
	180° 09' 54"	20,84		
297			388969,9	1321811,68
	198° 43' 16"	12,03		
298			388958,51	1321807,82
	225° 19' 11"	12,67		
299			388949,6	1321798,81
	253° 48' 01"	15,16		
300			388945,37	1321784,25
	281° 16' 27"	15,7		
301			388948,44	1321768,85
	284° 37' 15"	17,83		
302			388952,94	1321751,6
	312° 32' 16"	18,1		
303			388965,18	1321738,26
	316° 26' 27"	19,4		
304			388979,24	1321724,89
	329° 13' 18"	24,9		
305			389000,63	1321712,15

Название (номер межевого знака)	Дирекционные углы (град. мин. сек.)	Длина линии(м)	X координата	Y координата
	329° 54' 32"	20,94		
306			389018,75	1321701,65
	318° 42' 07"	19,71		
307			389033,56	1321688,64
	315° 29' 31"	22,24		
308			389049,42	1321673,05
	305° 11' 34"	19,88		
309			389060,88	1321656,8
	297° 13' 59"	31,07		
310			389075,1	1321629,17
	289° 43' 46"	49,97		
311			389091,97	1321582,13
	291° 05' 04"	34,27		
312			389104,3	1321550,15
	289° 50' 37"	41,42		
313			389118,36	1321511,19
	296° 58' 25"	53,31		
314			389142,54	1321463,68
	283° 56' 46"	20,04		
315			389147,37	1321444,23
	263° 18' 23"	14,33		
316			389145,7	1321430
	247° 59' 17"	19,21		
317			389138,5	1321412,19
	224° 11' 18"	28,95		
318			389117,74	1321392,01
	213° 28' 29"	37,62		
319			389086,36	1321371,26
	192° 53' 16"	47,79		
320			389039,77	1321360,6
	198° 01' 37"	142,54		
321			388904,23	1321316,49
	189° 46' 48"	99,31		
322			388806,36	1321299,62
	186° 49' 23"	123,57		
323			388683,67	1321284,94

Название (номер) межевого знака	Дирекционные углы (град. мин. сек.)	Длина линии(м)	X координата	Y координата
	183° 46' 07"	123,24		
324			388560,7	1321276,84
	177° 17' 18"	122,18		
325			388438,66	1321282,62
	177° 02' 26"	39,51		
326			388399,2	1321284,66
	169° 43' 39"	33,36		
327			388366,37	1321290,61
	165° 57' 19"	49,57		
328			388318,28	1321302,64
	156° 32' 44"	28,52		
329			388292,12	1321313,99
	148° 24' 27"	20		
330			388275,08	1321324,47
	135° 37' 21"	20,17		
331			388260,66	1321338,58
	132° 03' 37"	20,96		
332			388246,62	1321354,14
	113° 49' 04"	24,54		
333			388236,71	1321376,59
	95° 45' 30"	28,7		
334			388233,83	1321405,15
	96° 52' 40"	27,31		
335			388230,56	1321432,26
	100° 07' 38"	23,09		
336			388226,5	1321454,99
	109° 54' 48"	37,14		
337			388213,85	1321489,91
	109° 12' 34"	41,64		
338			388200,15	1321529,23
	99° 44' 32"	173,33		
339			388170,82	1321700,06
	101° 54' 13"	132,69		
340			388143,45	1321829,9
	112° 53' 11"	16,38		
341			388137,08	1321844,99

Название (номер) межевого знака	Дирекционные углы (град. мин. сек.)	Длина линии(м)	X координата	Y координата
	126° 33' 18"	15,65		
342			388127,76	1321857,56
	129° 11' 05"	11,93		
343			388120,22	1321866,81
	164° 42' 23"	11,71		
344			388108,92	1321869,9
	187° 32' 58"	12,56		
345			388096,47	1321868,25
	199° 17' 16"	11,69		
346			388085,44	1321864,39
	208° 04' 01"	12,11		
347			388074,75	1321858,69
	216° 02' 20"	14,62		
348			388062,93	1321850,09
	230° 03' 30"	15,08		
349			388053,25	1321838,53
	214° 03' 26"	14,71		
350			388041,06	1321830,29
	203° 07' 54"	18		
351			388024,51	1321823,22
	200° 57' 39"	17,72		
352			388007,96	1321816,88
	217° 49' 26"	18,74		
353			387993,16	1321805,39
	223° 23' 27"	19,39		
354			387979,07	1321792,07
	233° 38' 24"	18,87		
355			387967,88	1321776,87
	230° 43' 33"	15,88		
356			387957,83	1321764,58
	224° 09' 28"	20,69		
357			387942,99	1321750,17
	215° 11' 34"	19,88		
358			387926,74	1321738,71
	212° 00' 19"	26,98		
359			387903,86	1321724,41

Название (номер) межевого знака	Дирекционные углы (град. мин. сек.)	Длина линии(м)	X координата	Y координата
	193° 48' 40"	50,64		
360			387854,68	1321712,32
	189° 22' 15"	22,66		
361			387832,32	1321708,63
	191° 41' 36"	20,23		
362			387812,51	1321704,53
	194° 30' 33"	23,51		
363			387789,75	1321698,64
	189° 14' 43"	56,45		
364			387734,03	1321689,57
	181° 42' 19"	16,47		
365			387717,57	1321689,08
	165° 37' 42"	20,31		
366			387697,9	1321694,12
	139° 52' 37"	10,4		
367			387689,95	1321700,82
	112° 43' 29"	15,56		
368			387683,94	1321715,17
	91° 43' 46"	24,52		
369			387683,2	1321739,68
	78° 05' 34"	19		
370			387687,12	1321758,27
	60° 21' 16"	25,05		
371			387699,51	1321780,04
	54° 22' 25"	26,27		
372			387714,81	1321801,39
	52° 17' 02"	25,6		
373			387730,47	1321821,64
	66° 04' 50"	27,03		
374			387741,43	1321846,35
	71° 03' 36"	21,17		
375			387748,3	1321866,37
	77° 18' 08"	23,16		
376			387753,39	1321888,96
	70° 44' 00"	15,03		
377			387758,35	1321903,15

Название (номер) межевого знака	Дирекционные углы (град. мин. сек.)	Длина линии(м)	X координата	Y координата
	86° 50' 10"	17,94		
378			387759,34	1321921,06
	104° 52' 15"	12,16		
379			387756,22	1321932,81
	109° 57' 10"	11,34		
380			387752,35	1321943,47
	147° 55' 43"	11,98		
381			387742,2	1321949,83
	181° 49' 14"	15,74		
382			387726,47	1321949,33
	187° 05' 27"	29,16		
383			387697,53	1321945,73
	205° 16' 55"	20,77		
384			387678,75	1321936,86
	198° 09' 03"	23,59		
385			387656,33	1321929,51
	189° 41' 12"	26,03		
386			387630,67	1321925,13
	172° 08' 29"	29,84		
387			387601,11	1321929,21
	153° 15' 18"	28,47		
388			387575,69	1321942,02
	152° 56' 49"	27,31		
389			387551,37	1321954,44
	164° 42' 28"	36,63		
390			387516,04	1321964,1
	171° 58' 06"	32,06		
391			387484,29	1321968,58
	170° 04' 11"	27,78		
392			387456,93	1321973,37
	146° 36' 54"	15,63		
393			387443,88	1321981,97
	120° 07' 42"	17,05		
394			387435,32	1321996,72
	117° 18' 54"	11,62		
395			387429,99	1322007,04

Название (номер) межевого знака	Дирекционные углы (град. мин. сек.)	Длина линии(м)	X координата	Y координата
	139° 08' 37"	11,94		
396			387420,96	1322014,85
	153° 42' 21"	8,51		
397			387413,33	1322018,62
	185° 29' 12"	9,94		
398			387403,44	1322017,67
	198° 15' 17"	10,06		
399			387393,89	1322014,52
	215° 13' 23"	9,95		
400			387385,76	1322008,78
	215° 14' 18"	26,69		
401			387363,96	1321993,38
	181° 05' 44"	10,98		
402			387352,98	1321993,17
	168° 51' 38"	20,45		
403			387332,92	1321997,12
	191° 51' 26"	14,99		
404			387318,25	1321994,04
	202° 37' 57"	21,13		
405			387298,75	1321985,91
	180° 01' 25"	24,14		
406			387274,61	1321985,9
	203° 07' 51"	14,41		
407			387261,36	1321980,24
	187° 46' 17"	12,2		
408			387249,27	1321978,59
	173° 10' 48"	13,98		
409			387235,39	1321980,25
	204° 02' 42"	11,29		
410			387225,08	1321975,65
	183° 14' 30"	10,26		
411			387214,84	1321975,07
	145° 30' 10"	13,19		
412			387203,97	1321982,54
	122° 52' 05"	14,5		
413			387196,1	1321994,72

Название (номер) межевого знака	Дирекционные углы (град. мин. сек.)	Длина линии(м)	X координата	Y координата
	104° 03' 39"	11,36		
414			387193,34	1322005,74
	94° 32' 27"	11,75		
415			387192,41	1322017,45
	90° 49' 02"	25,24		
416			387192,05	1322042,69
	95° 06' 42"	10,66		
417			387191,1	1322053,31
	99° 32' 23"	18,22		
418			387188,08	1322071,28
	86° 37' 24"	16,47		
419			387189,05	1322087,72
	67° 39' 56"	12,97		
420			387193,98	1322099,72
	74° 00' 25"	18,18		
421			387198,99	1322117,2
	82° 35' 21"	19,15		
422			387201,46	1322136,19
	92° 39' 23"	12,08		
423			387200,9	1322148,26
	101° 16' 01"	15,71		
424			387197,83	1322163,67
	116° 38' 23"	10,3		
425			387193,21	1322172,88
	159° 57' 23"	8,9		
426			387184,85	1322175,93
	163° 53' 50"	12,51		
427			387172,83	1322179,4
	169° 06' 01"	16,71		
428			387156,42	1322182,56
	169° 00' 05"	24,9		
429			387131,98	1322187,31
	180° 13' 55"	19,75		
430			387112,23	1322187,23
	198° 04' 49"	27,07		
431			387086,5	1322178,83

Название (номер) межевого знака	Дирекционные углы (град. мин. сек.)	Длина линии(м)	X координата	Y координата
	224° 10' 18"	18,1		
432			387073,52	1322166,22
	255° 21' 10"	22,98		
433			387067,71	1322143,99
	254° 35' 17"	18,89		
434			387062,69	1322125,78
	248° 06' 54"	15,29		
435			387056,99	1322111,59
	237° 27' 46"	14,61		
436			387049,13	1322099,27
	221° 57' 20"	13,45		
437			387039,13	1322090,28
	234° 29' 49"	11,57		
438			387032,41	1322080,86
	232° 57' 49"	18,58		
439			387021,22	1322066,03
	258° 58' 37"	14,49		
440			387018,45	1322051,81
	276° 51' 16"	13,66		
441			387020,08	1322038,25
	281° 26' 10"	25,82		
442			387025,2	1322012,94
	283° 12' 24"	13,57		
443			387028,3	1321999,73
	299° 31' 31"	12,3		
444			387034,36	1321989,03
	312° 29' 18"	17,59		
445			387046,24	1321976,06
	320° 41' 52"	15,88		
446			387058,53	1321966
	328° 32' 23"	11,48		
447			387068,32	1321960,01
	329° 40' 00"	9,66		
448			387076,66	1321955,13
	318° 34' 08"	10,11		
449			387084,24	1321948,44

Название (номер) межевого знака	Дирекционные углы (град. мин. сек.)	Длина линии(м)	X координата	Y координата
	303° 26' 44"	9,74		
450			387089,61	1321940,31
	277° 53' 39"	4,81		
451			387090,27	1321935,55
	250° 44' 32"	9,25		
452			387087,22	1321926,82
	221° 10' 10"	9,84		
453			387079,81	1321920,34
	200° 17' 02"	17,25		
454			387063,63	1321914,36
	175° 11' 48"	26,39		
455			387037,33	1321916,57
	169° 07' 18"	35,66		
456			387002,31	1321923,3
	166° 19' 20"	34,51		
457			386968,78	1321931,46
	154° 55' 13"	60,56		
458			386913,93	1321957,13
	156° 25' 29"	53,93		
459			386864,5	1321978,7
	162° 09' 41"	32,51		
460			386833,55	1321988,66
	169° 02' 19"	59,64		
461			386775	1322000
	177° 04' 18"	33,47		
462			386741,57	1322001,71
	177° 01' 27"	29,28		
463			386712,33	1322003,23
	184° 41' 59"	34,17		
464			386678,27	1322000,43
	185° 49' 45"	28,36		
465			386650,06	1321997,55
	170° 54' 25"	25,5		
466			386624,88	1322001,58
	169° 32' 20"	39,32		
467			386586,21	1322008,72

Название (номер) межевого знака	Дирекционные углы (град. мин. сек.)	Длина линии(м)	X координата	Y координата
	158° 42' 11"	52,31		
468			386537,47	1322027,72
	165° 37' 17"	51,54		
469			386487,54	1322040,52
	184° 30' 53"	23,5		
470			386464,11	1322038,67
	193° 13' 21"	9,05		
471			386455,3	1322036,6
	217° 31' 30"	11,2		
472			386446,42	1322029,78
	225° 54' 07"	8,54		
473			386440,48	1322023,65
	236° 13' 27"	7,41		
474			386436,36	1322017,49
	252° 45' 21"	21,45		
475			386430	1321997
	285° 02' 28"	15,49		
476			386434,02	1321982,04
	290° 12' 49"	20,37		
477			386441,06	1321962,92
	304° 09' 53"	13,39		
478			386448,58	1321951,84
	301° 50' 02"	23,03		
479			386460,73	1321932,27
	304° 24' 33"	33,59		
480			386479,71	1321904,56
	308° 04' 19"	26,79		
481			386496,23	1321883,47
	323° 17' 15"	13,1		
482			386506,73	1321875,64
	335° 18' 00"	17,59		
483			386522,71	1321868,29
	331° 06' 47"	62,7		
484			386577,61	1321838
	329° 19' 05"	14,64		
485			386590,2	1321830,53

Название (номер) межевого знака	Дирекционные углы (град. мин. сек.)	Длина линии(м)	X координата	Y координата
	320° 30' 46"	14,06		
486			386601,05	1321821,59
	310° 30' 16"	12,18		
487			386608,96	1321812,33
	301° 47' 14"	10,86		
488			386614,68	1321803,1
	293° 19' 18"	11,62		
489			386619,28	1321792,43
	278° 03' 18"	11,85		
490			386620,94	1321780,7
	258° 33' 28"	5,95		
491			386619,76	1321774,87
	251° 15' 40"	11,92		
492			386615,93	1321763,58
	233° 55' 42"	7,61		
493			386611,45	1321757,43
	214° 52' 53"	14,41		
494			386599,63	1321749,19
	201° 10' 26"	20,51		
495			386580,5	1321741,78
	199° 04' 10"	22,56		
496			386559,18	1321734,41
	192° 27' 15"	54,11		
497			386506,34	1321722,74
	201° 30' 53"	42,32		
498			386466,97	1321707,22
	183° 10' 53"	20,9		
499			386446,1	1321706,06
	195° 48' 20"	47,29		
500			386400,6	1321693,18
	201° 14' 42"	10,71		
501			386390,62	1321689,3
	226° 17' 43"	20,96		
502			386376,14	1321674,15
	244° 02' 57"	12,93		
503			386370,48	1321662,52

Название (номер) межевого знака	Дирекционные углы (град. мин. сек.)	Длина линии(м)	X координата	Y координата
	280° 14' 53"	17,14		
504			386373,53	1321645,65
	297° 04' 42"	19,97		
505			386382,62	1321627,87
	307° 09' 30"	28,19		
506			386399,65	1321605,4
	314° 57' 25"	18,88		
507			386412,99	1321592,04
	318° 34' 28"	13,5		
508			386423,11	1321583,11
	309° 53' 09"	17,37		
509			386434,25	1321569,78
	317° 02' 03"	10,36		
510			386441,83	1321562,72
	296° 24' 17"	14,39		
511			386448,23	1321549,83
	292° 55' 12"	9,99		
512			386452,12	1321540,63
	272° 52' 30"	11,36		
513			386452,69	1321529,28
	254° 49' 31"	16,24		
514			386448,44	1321513,61
	237° 08' 48"	20,7		
515			386437,21	1321496,22
	224° 44' 29"	26,64		
516			386418,29	1321477,47
	225° 56' 39"	50,2		
517			386383,38	1321441,39
	221° 04' 31"	123,87		
518			386290	1321360
	212° 37' 49"	10,5		
519			386281,16	1321354,34
	206° 29' 33"	24,7		
520			386259,05	1321343,32
	222° 19' 18"	24,06		
521			386241,26	1321327,12

Название (номер) межевого знака	Дирекционные углы (град. мин. сек.)	Длина линии(м)	X координата	Y координата
	246° 08' 37"	15,9		
522			386234,83	1321312,58
	257° 09' 28"	22,81		
523			386229,76	1321290,34
	270° 00' 00"	24,88		
524			386229,76	1321265,46
	272° 13' 56"	27,47		
525			386230,83	1321238,01
	283° 12' 25"	36,2		
526			386239,1	1321202,77
	290° 42' 27"	27,91		
527			386248,97	1321176,66
	291° 51' 36"	21,81		
528			386257,09	1321156,42
	273° 44' 59"	18,35		
529			386258,29	1321138,11
	261° 43' 53"	16,97		
530			386255,85	1321121,32
	238° 13' 31"	21,33		
531			386244,62	1321103,19
	213° 47' 47"	37,34		
532			386213,59	1321082,42
	204° 18' 33"	32,72		
533			386183,77	1321068,95
	203° 15' 38"	68,12		
534			386121,19	1321042,05
	190° 53' 44"	61,26		
535			386061,03	1321030,47
	172° 25' 32"	55,99		
536			386005,53	1321037,85
	155° 29' 28"	136,61		
537			385881,23	1321094,52
	152° 36' 49"	60,52		
538			385827,49	1321122,36
	162° 51' 49"	31,26		
539			385797,62	1321131,57

Название (номер) межевого знака	Дирекционные углы (град. мин. сек.)	Длина линии(м)	X координата	Y координата
	175° 54' 29"	25,65		
540			385772,04	1321133,4
	191° 41' 59"	33,73		
541			385739,01	1321126,56
	198° 27' 58"	46,5		
542			385694,9	1321111,83
	226° 48' 06"	56,45		
543			385656,26	1321070,68
	231° 57' 13"	82,7		
544			385605,29	1321005,55
	225° 01' 16"	76,48		
545			385551,23	1320951,45
	217° 24' 25"	234,12		
546			385365,26	1320809,23
	220° 33' 52"	32,09		
547			385340,88	1320788,36
	228° 48' 58"	25,92		
548			385323,81	1320768,85
	245° 50' 32"	29,49		
549			385311,74	1320741,94
	266° 06' 26"	27,1		
550			385309,9	1320714,9
	275° 29' 59"	26,5		
551			385312,44	1320688,52
	290° 35' 33"	22,01		
552			385320,18	1320667,92
	297° 24' 27"	21,59		
553			385330,12	1320648,75
	297° 25' 52"	21,6		
554			385340,07	1320629,58
	288° 13' 08"	20,12		
555			385346,36	1320610,47
	285° 05' 07"	26,63		
556			385353,29	1320584,76
	269° 11' 05"	53,42		
557			385352,53	1320531,35

Название (номер) межевого знака	Дирекционные углы (град. мин. сек.)	Длина линии(м)	X координата	Y координата
	264° 25' 52"	88,11		
558			385343,98	1320443,66
	259° 52' 47"	54,12		
559			385334,47	1320390,38
	248° 54' 21"	21,06		
560			385326,89	1320370,73
	239° 29' 55"	23,58		
561			385314,92	1320350,41
	209° 54' 33"	22,92		
562			385295,05	1320338,98
	184° 12' 07"	41,76		
563			385253,4	1320335,92
	181° 11' 51"	41,63		
564			385211,78	1320335,05
	158° 35' 12"	24,95		
565			385188,55	1320344,16
	146° 12' 28"	29,58		
566			385163,97	1320360,61
	163° 22' 40"	34,89		
567			385130,54	1320370,59
	176° 23' 04"	29,97		
568			385100,63	1320372,48
	192° 09' 49"	65,16		
569			385036,93	1320358,75
	188° 57' 02"	60,35		
570			384977,31	1320349,36
	204° 36' 14"	132,13		
571			384857,18	1320294,35
	201° 58' 41"	144,5		
572			384723,18	1320240,27
	194° 04' 18"	62,68		
573			384662,38	1320225,03
	187° 59' 52"	71,66		
574			384591,42	1320215,06
	173° 08' 42"	52,11		
575			384539,68	1320221,28

Название (номер) межевого знака	Дирекционные углы (град. мин. сек.)	Длина линии(м)	X координата	Y координата
	158° 09' 20"	52		
576			384491,41	1320240,63
	140° 34' 56"	52,77		
577			384450,64	1320274,14
	135° 05' 35"	30,5		
578			384429,04	1320295,67
	119° 35' 35"	36,06		
579			384411,23	1320327,03
	121° 07' 14"	27,59		
580			384396,97	1320350,65
	136° 38' 09"	35,17		
581			384371,4	1320374,8
	150° 34' 46"	28,28		
582			384346,77	1320388,69
	162° 52' 57"	100,4		
583			384250,82	1320418,24
	167° 20' 41"	57,06		
584			384195,15	1320430,74
	178° 33' 06"	66,07		
585			384129,1	1320432,41
	185° 51' 33"	122,74		
586			384007	1320419,88
	182° 06' 42"	35,82		
587			383971,2	1320418,56
	188° 47' 29"	87,74		
588			383884,49	1320405,15
	183° 50' 31"	31,49		
589			383853,07	1320403,04
	189° 51' 59"	37,53		
590			383816,1	1320396,61
	197° 09' 43"	39,14		
591			383778,7	1320385,06
	196° 11' 59"	58,78		
592			383722,25	1320368,66
	181° 50' 30"	31,43		
593			383690,84	1320367,65

Название (номер) межевого знака	Дирекционные углы (град. мин. сек.)	Длина линии(м)	X координата	Y координата
	172° 11' 13"	36,04		
594			383655,13	1320372,55
	161° 48' 07"	36,73		
595			383620,24	1320384,02
	138° 37' 21"	39,39		
596			383590,68	1320410,06
	125° 20' 28"	77,97		
597			383545,58	1320473,66
	118° 14' 54"	58,61		
598			383517,84	1320525,29
	118° 56' 28"	69,15		
599			383484,38	1320585,8
	114° 35' 30"	34,03		
600			383470,22	1320616,74
	136° 29' 05"	24,83		
601			383452,21	1320633,84
	153° 33' 56"	37,24		
602			383418,86	1320650,42
	155° 13' 45"	66,71		
603			383358,29	1320678,37
	153° 57' 32"	66,99		
604			383298,1	1320707,78
	157° 39' 04"	60,83		
605			383241,84	1320730,91
	171° 36' 36"	30,57		
606			383211,6	1320735,37
	181° 32' 47"	26,68		
607			383184,93	1320734,65
	198° 01' 31"	36,26		
608			383150,45	1320723,43
	215° 52' 58"	17,76		
609			383136,06	1320713,02
	243° 26' 44"	24,38		
610			383125,16	1320691,21
	258° 33' 00"	25,69		
611			383120,06	1320666,03

Название (номер) межевого знака	Дирекционные углы (град. мин. сек.)	Длина линии(м)	X координата	Y координата
	273° 23' 16"	34,86		
612			383122,12	1320631,23
	289° 26' 01"	39,01		
613			383135,1	1320594,44
	293° 00' 48"	28,01		
614			383146,05	1320568,66
	308° 55' 10"	39,99		
615			383171,17	1320537,55
	312° 58' 33"	39,04		
616			383197,78	1320508,99
	317° 07' 05"	49,17		
617			383233,81	1320475,53
	316° 05' 55"	44,99		
618			383266,23	1320444,33
	329° 34' 45"	62,98		
619			383320,54	1320412,44
	340° 15' 26"	102,66		
620			383417,17	1320377,76
	338° 10' 05"	41,84		
621			383456,01	1320362,2
	324° 47' 08"	18,14		
622			383470,83	1320351,74
	310° 30' 04"	20,46		
623			383484,12	1320336,18
	293° 45' 06"	28,97		
624			383495,79	1320309,66
	285° 35' 00"	23,27		
625			383502,04	1320287,25
	278° 17' 31"	30,02		
626			383506,37	1320257,54
	269° 10' 59"	25,25		
627			383506,01	1320232,29
	249° 56' 05"	31,01		
628			383495,37	1320203,16
	226° 14' 32"	37,51		
629			383469,43	1320176,07

Название (номер) межевого знака	Дирекционные углы (град. мин. сек.)	Длина линии(м)	X координата	Y координата
	212° 26' 42"	35,36		
630			383439,59	1320157,1
	196° 09' 06"	43,89		
631			383397,43	1320144,89
	175° 45' 01"	36,57		
632			383360,96	1320147,6
	153° 45' 36"	31,53		
633			383332,68	1320161,54
	148° 34' 02"	35,21		
634			383302,64	1320179,9
	157° 37' 03"	40,84		
635			383264,88	1320195,45
	170° 39' 34"	39,49		
636			383225,91	1320201,86
	160° 42' 48"	40,42		
637			383187,76	1320215,21
	162° 03' 27"	29,8		
638			383159,41	1320224,39
	150° 28' 12"	44,96		
639			383120,29	1320246,55
	141° 39' 59"	57,07		
640			383075,52	1320281,95
	138° 09' 38"	25,65		
641			383056,41	1320299,06
	149° 50' 10"	27,64		
642			383032,51	1320312,95
	183° 16' 52"	15,38		
643			383017,16	1320312,07
	202° 26' 28"	19,46		
644			382999,17	1320304,64
	215° 09' 58"	26,17		
645			382977,78	1320289,57
	234° 06' 44"	24,16		
646			382963,62	1320270
	239° 50' 03"	32,76		
647			382947,16	1320241,68

Название (номер) межевого знака	Дирекционные углы (град. мин. сек.)	Длина линии(м)	X координата	Y координата
	243° 27' 24"	23,56		
648			382936,63	1320220,6
	227° 28' 00"	32,37		
649			382914,75	1320196,75
	193° 15' 51"	16,56		
650			382898,63	1320192,95
	179° 10' 46"	16,06		
651			382882,57	1320193,18
	153° 14' 37"	13,39		
652			382870,61	1320199,21
	135° 34' 24"	10,6		
653			382863,04	1320206,63
	91° 49' 06"	15,76		
654			382862,54	1320222,38
	73° 09' 42"	22,47		
655			382869,05	1320243,89
	57° 07' 53"	18,57		
656			382879,13	1320259,49
	42° 19' 20"	23,01		
657			382896,14	1320274,98
	65° 24' 47"	13,6		
658			382901,8	1320287,35
	73° 38' 25"	16,33		
659			382906,4	1320303,02
	84° 47' 28"	14,32		
660			382907,7	1320317,28
	102° 31' 58"	15,81		
661			382904,27	1320332,71
	115° 42' 54"	11,45		
662			382899,3	1320343,03
	139° 28' 11"	16,6		
663			382886,68	1320353,82
	163° 47' 23"	15,15		
664			382872,13	1320358,05
	176° 20' 25"	29,61		
665			382842,58	1320359,94

Название (номер) межевого знака	Дирекционные углы (град. мин. сек.)	Длина линии(м)	X координата	Y координата
	179° 58' 42"	52,95		
666			382789,63	1320359,96
	188° 54' 29"	43,33		
667			382746,82	1320353,25
	210° 13' 48"	23,44		
668			382726,57	1320341,45
	222° 00' 01"	39,32		
669			382697,35	1320315,14
	227° 39' 16"	43,51		
670			382668,04	1320282,98
	232° 17' 16"	38,91		
671			382644,24	1320252,2
	220° 18' 35"	60,1		
672			382598,41	1320213,32
	199° 04' 11"	23,69		
673			382576,02	1320205,58
	171° 02' 11"	23,23		
674			382553,07	1320209,2
	169° 56' 45"	13,69		
675			382539,59	1320211,59
	149° 32' 31"	15,55		
676			382526,19	1320219,47
	144° 16' 35"	14,69		
677			382514,26	1320228,05
	138° 47' 37"	15,82		
678			382502,36	1320238,47
	111° 27' 31"	45,62		
679			382485,67	1320280,93
	84° 36' 08"	15,31		
680			382487,11	1320296,17
	60° 11' 21"	22,59		
681			382498,34	1320315,77
	48° 43' 25"	29,83		
682			382518,02	1320338,19
	49° 58' 58"	31,18		
683			382538,07	1320362,07

Название (номер) межевого знака	Дирекционные углы (град. мин. сек.)	Длина линии(м)	X координата	Y координата
	55° 20' 27"	28,2		
684			382554,11	1320385,27
	81° 05' 25"	28,47		
685			382558,52	1320413,4
	100° 11' 33"	30,57		
686			382553,11	1320443,49
	113° 10' 42"	26,04		
687			382542,86	1320467,43
	117° 11' 36"	24,88		
688			382531,49	1320489,56
	125° 29' 52"	51,78		
689			382501,42	1320531,72
	149° 20' 02"	55,15		
690			382453,98	1320559,85
	161° 30' 12"	41,01		
691			382415,09	1320572,86
	154° 14' 48"	27,78		
692			382390,07	1320584,93
	175° 12' 40"	26,35		
693			382363,81	1320587,13
	193° 10' 33"	69,62		
694			382296,02	1320571,26
	222° 47' 25"	60,52		
695			382251,61	1320530,15
	226° 26' 34"	101,67		
696			382181,55	1320456,47
	234° 45' 37"	58,15		
697			382148	1320408,98
	237° 37' 15"	59,29		
698			382116,25	1320358,91
	259° 36' 10"	96,52		
699			382098,83	1320263,97
	340° 14' 59"	144,38		
700			382234,72	1320215,18
	330° 36' 29"	19,13		
701			382251,39	1320205,79

Название (номер) межевого знака	Дирекционные углы (град. мин. сек.)	Длина линии(м)	X координата	Y координата
	313° 40' 32"	33,35		
702			382274,42	1320181,67
	304° 36' 24"	51,66		
703			382303,76	1320139,15
	295° 15' 42"	279,16		
704			382422,89	1319886,69
	313° 25' 27"	234,49		
705			382584,08	1319716,38
	275° 57' 58"	415,05		
706			382627,22	1319303,58
	263° 45' 15"	15,44		
707			382625,54	1319288,23
	276° 58' 32"	388,65		
708			382672,74	1318902,46
	163° 57' 44"	208,89		
709			382471,98	1318960,17
	173° 49' 59"	164,3		
710			382308,63	1318977,82
	150° 05' 28"	60,19		
711			382256,46	1319007,83
	160° 18' 00"	31,65		
712			382226,66	1319018,5
	155° 41' 39"	42,2		
713			382188,2	1319035,87
	177° 32' 03"	538,98		
714			381649,72	1319059,06
	275° 06' 35"	1553,85		
715			381788,11	1317511,38
	41° 42' 24"	22,77		
716			381805,11	1317526,53
	26° 57' 07"	25,17		
717			381827,55	1317537,94
	30° 28' 02"	32,46		
718			381855,53	1317554,4
	27° 14' 44"	33,51		
719			381885,32	1317569,74

Название (номер) межевого знака	Дирекционные углы (град. мин. сек.)	Длина линии(м)	X координата	Y координата
	22° 34' 01"	25,85		
720			381909,19	1317579,66
	21° 43' 31"	18,18		
721			381926,08	1317586,39
	15° 22' 24"	14,45		
722			381940,01	1317590,22
	3° 53' 24"	13,56		
723			381953,54	1317591,14
	354° 54' 30"	14,65		
724			381968,13	1317589,84
	343° 45' 38"	10,98		
725			381978,67	1317586,77
	328° 34' 24"	9,34		
726			381986,64	1317581,9
	289° 44' 05"	21,89		
727			381994,03	1317561,3
	273° 58' 48"	22,04		
728			381995,56	1317539,31
	258° 19' 31"	21,25		
729			381991,26	1317518,5
	251° 50' 24"	25,7		
730			381983,25	1317494,08
	252° 06' 50"	31,03		
731			381973,72	1317464,55
	260° 30' 15"	33,7		
732			381968,16	1317431,31
	268° 05' 51"	37,35		
733			381966,92	1317393,98
	278° 52' 27"	32,67		
734			381971,96	1317361,7
	284° 15' 09"	29,57		
735			381979,24	1317333,04
	294° 48' 19"	30,44		
736			381992,01	1317305,41
	304° 51' 22"	57,65		
737			382024,96	1317258,1

Название (номер) межевого знака	Дирекционные углы (град. мин. сек.)	Длина линии(м)	X координата	Y координата
	316° 41' 25"	29,24		
738			382046,24	1317238,04
	331° 19' 58"	29,75		
739			382072,34	1317223,77
	348° 12' 43"	24,92		
740			382096,73	1317218,68
	18° 27' 19"	26,69		
741			382122,05	1317227,13
	23° 01' 03"	29,92		
742			382149,59	1317238,83
	22° 57' 26"	45,48		
743			382191,47	1317256,57
	28° 30' 39"	14,23		
744			382203,97	1317263,36
	24° 10' 45"	22,56		
745			382224,55	1317272,6
	26° 27' 50"	15,19		
746			382238,15	1317279,37
	34° 20' 28"	20,99		
747			382255,48	1317291,21
	41° 28' 58"	15,79		
748			382267,31	1317301,67
	58° 06' 38"	16,24		
749			382275,89	1317315,46
	64° 15' 36"	12,11		
750			382281,15	1317326,37
	53° 03' 46"	6,81		
751			382285,24	1317331,81
	50° 17' 54"	9,88		
752			382291,55	1317339,41
	24° 01' 05"	5,23		
753			382296,33	1317341,54
	44° 36' 37"	1,04		
754			382297,07	1317342,27
	34° 13' 27"	4,46		
755			382300,76	1317344,78

Название (номер межевого знака)	Дирекционные углы (град. мин. сек.)	Длина линии(м)	X координата	Y координата
	27° 21' 00"	6,2		
756			382306,27	1317347,63
	359° 16' 05"	5,48		
757			382311,75	1317347,56
	347° 54' 19"	5,58		
758			382317,21	1317346,39
	335° 38' 38"	9,17		
759			382325,56	1317342,61
	322° 17' 00"	7,31		
760			382331,34	1317338,14
	297° 08' 41"	13,26		
761			382337,39	1317326,34
	288° 41' 16"	18,63		
762			382343,36	1317308,69
	278° 49' 33"	19,68		
763			382346,38	1317289,24
	273° 58' 55"	22,03		
764			382347,91	1317267,26
	272° 19' 49"	20,17		
765			382348,73	1317247,11
	265° 51' 35"	18,7		
766			382347,38	1317228,46
	277° 52' 00"	21,85		
767			382350,37	1317206,82
	296° 31' 20"	23,89		
768			382361,04	1317185,44
	320° 45' 52"	24,71		
769			382380,18	1317169,81
	313° 55' 48"	134,42		
770			382473,44	1317073
	315° 59' 38"	24,05		
771			382490,74	1317056,29
	320° 15' 27"	26,78		
772			382511,33	1317039,17
	328° 48' 35"	17,36		
773			382526,18	1317030,18

Название (номер) межевого знака	Дирекционные углы (град. мин. сек.)	Длина линии(м)	X координата	Y координата
	334° 52' 48"	12,41		
774			382537,42	1317024,91
	348° 14' 31"	11,53		
775			382548,71	1317022,56
	15° 44' 20"	10,29		
776			382558,61	1317025,35
	17° 09' 21"	11,9		
777			382569,98	1317028,86
	43° 16' 21"	27,21		
778			382589,79	1317047,51
	43° 24' 04"	67,92		
779			382639,14	1317094,18
	40° 39' 03"	32,64		
780			382663,9	1317115,44
	40° 33' 55"	27,71		
781			382684,95	1317133,46
	32° 42' 36"	21,89		
782			382703,37	1317145,29
	17° 41' 22"	13,86		
783			382716,57	1317149,5
	13° 56' 23"	15,86		
784			382731,96	1317153,32
	356° 12' 09"	13,89		
785			382745,82	1317152,4
	348° 36' 18"	11,89		
786			382757,48	1317150,05
	331° 10' 06"	13,23		
787			382769,07	1317143,67
	305° 17' 00"	16,76		
788			382778,75	1317129,99
	290° 58' 46"	17,74		
789			382785,1	1317113,43
	278° 10' 07"	21,11		
790			382788,1	1317092,53
	268° 10' 26"	19,77		
791			382787,47	1317072,77

Название (номер) межевого знака	Дирекционные углы (град. мин. сек.)	Длина линии(м)	X координата	Y координата
	257° 56' 27"	16,8		
792			382783,96	1317056,34
	255° 57' 01"	20,68		
793			382778,94	1317036,28
	271° 48' 48"	16,12		
794			382779,45	1317020,17
	297° 04' 29"	21,11		
795			382789,06	1317001,37
	309° 33' 24"	12,97		
796			382797,32	1316991,37
	332° 36' 40"	13,06		
797			382808,92	1316985,36
	332° 35' 01"	17,16		
798			382824,15	1316977,46
	335° 59' 07"	16,68		
799			382839,39	1316970,67
	334° 09' 19"	18,14		
800			382855,72	1316962,76
	335° 37' 46"	15,53		
801			382869,87	1316956,35
	328° 30' 49"	11,47		
802			382879,65	1316950,36
	321° 24' 09"	14,33		
803			382890,85	1316941,42
	305° 23' 45"	13,6		
804			382898,73	1316930,33
	297° 39' 21"	14,56		
805			382905,49	1316917,43
	272° 09' 56"	14,29		
806			382906,03	1316903,15
	259° 47' 00"	13,36		
807			382903,66	1316890
	250° 49' 36"	8,1		
808			382901	1316882,35
	259° 08' 37"	10,41		
809			382899,04	1316872,13

Название (номер) межевого знака	Дирекционные углы (град. мин. сек.)	Длина линии(м)	X координата	Y координата
	278° 09' 53"	14,08		
810			382901,04	1316858,19
	298° 30' 42"	13,43		
811			382907,45	1316846,39
	315° 04' 29"	16,28		
812			382918,98	1316834,89
	342° 10' 30"	18,72		
813			382936,8	1316829,16
	357° 41' 55"	27,39		
814			382964,17	1316828,06
	0° 17' 46"	19,35		
815			382983,52	1316828,16
	18° 51' 18"	22,87		
816			383005,16	1316835,55
	16° 52' 39"	31,41		
817			383035,22	1316844,67
	17° 05' 06"	21,48		
818			383055,75	1316850,98
	7° 31' 34"	17,71		
819			383073,31	1316853,3
	1° 28' 33"	18,64		
820			383091,94	1316853,78
	352° 15' 07"	18,02		
821			383109,8	1316851,35
	343° 25' 37"	14,79		
822			383123,98	1316847,13
	342° 42' 40"	16,76		
823			383139,98	1316842,15
	332° 08' 02"	20,09		
824			383157,74	1316832,76
	331° 24' 32"	23,53		
825			383178,4	1316821,5
	330° 12' 01"	23,38		
826			383198,69	1316809,88
	303° 29' 51"	18,16		
827			383208,71	1316794,74

Название (номер) межевого знака	Дирекционные углы (град. мин. сек.)	Длина линии(м)	X координата	Y координата
	295° 04' 13"	14,23		
828			383214,74	1316781,85
	274° 32' 06"	15,81		
829			383215,99	1316766,09
	257° 56' 15"	14,93		
830			383212,87	1316751,49
	246° 45' 02"	16,24		
831			383206,46	1316736,57
	224° 17' 48"	20,16		
832			383192,03	1316722,49
	212° 44' 01"	22,1		
833			383173,44	1316710,54
	199° 45' 18"	40,36		
834			383135,46	1316696,9
	205° 50' 40"	22,04		
835			383115,62	1316687,29
	196° 18' 27"	23,68		
836			383092,89	1316680,64
	203° 15' 03"	21,58		
837			383073,06	1316672,12
	214° 41' 50"	17,04		
838			383059,05	1316662,42
	233° 11' 06"	16,74		
839			383049,02	1316649,02
	250° 19' 15"	25,92		
840			383040,29	1316624,61
	255° 41' 02"	21,84		
841			383034,89	1316603,45
	257° 36' 40"	23,54		
842			383029,84	1316580,46
	267° 56' 50"	16,47		
843			383029,25	1316564
	294° 08' 02"	23,41		
844			383038,82	1316542,64
	311° 25' 14"	16,31		
845			383049,61	1316530,41

Название (номер межевого знака)	Дирекционные углы (град. мин. сек.)	Длина линии(м)	X координата	Y координата
	328° 50' 17"	17,35		
846			383064,46	1316521,43
	337° 43' 09"	21,97		
847			383084,79	1316513,1
	354° 09' 17"	16,5		
848			383101,2	1316511,42
	11° 00' 54"	17,9		
849			383118,77	1316514,84
	13° 34' 53"	17,72		
850			383135,99	1316519
	15° 32' 09"	18,26		
851			383153,58	1316523,89
	18° 06' 54"	16,98		
852			383169,72	1316529,17
	1° 34' 08"	17,9		
853			383187,61	1316529,66
	344° 22' 24"	12,84		
854			383199,98	1316526,2
	329° 51' 58"	17,17		
855			383214,83	1316517,58
	327° 09' 18"	20,69		
856			383232,21	1316506,36
	324° 23' 00"	16		
857			383245,22	1316497,04
	327° 57' 21"	14,1		
858			383257,17	1316489,56
	317° 58' 18"	15,55		
859			383268,72	1316479,15
	316° 50' 41"	27,68		
860			383288,91	1316460,22
	320° 29' 04"	18,72		
861			383303,35	1316448,31
	336° 12' 55"	13,09		
862			383315,33	1316443,03
	354° 01' 15"	16,13		
863			383331,37	1316441,35

Название (номер) межевого знака	Дирекционные углы (град. мин. сек.)	Длина линии(м)	X координата	Y координата
	6° 14' 37"	20,96		
864			383352,21	1316443,63
	17° 57' 54"	25,06		
865			383376,05	1316451,36
	24° 52' 16"	28,75		
866			383402,13	1316463,45
	24° 21' 38"	25		
867			383424,9	1316473,76
	35° 06' 04"	19,37		
868			383440,75	1316484,9
	39° 06' 28"	19,98		
869			383456,25	1316497,5
	42° 02' 57"	19,92		
870			383471,04	1316510,84
	41° 03' 39"	18,12		
871			383484,7	1316522,74
	25° 15' 18"	15,84		
872			383499,03	1316529,5
	18° 09' 03"	14,67		
873			383512,97	1316534,07
	8° 55' 35"	17,4		
874			383530,16	1316536,77
	359° 12' 55"	12,41		
875			383542,57	1316536,6
	344° 45' 09"	13,19		
876			383555,3	1316533,13
	331° 07' 28"	12,42		
877			383566,18	1316527,13
	312° 47' 51"	21,71		
878			383580,93	1316511,2
	282° 26' 05"	19,18		
879			383585,06	1316492,47
	264° 57' 27"	14,68		
880			383583,77	1316477,85
	254° 06' 55"	18,19		
881			383578,79	1316460,35

Название (номер) межевого знака	Дирекционные углы (град. мин. сек.)	Длина линии(м)	X координата	Y координата
	253° 35' 22"	21,66		
882			383572,67	1316439,57
	252° 37' 30"	29,4		
883			383563,89	1316411,51
	267° 44' 03"	27,82		
884			383562,79	1316383,71
	269° 14' 33"	22,69		
885			383562,49	1316361,02
	263° 14' 15"	20,98		
886			383560,02	1316340,19
	256° 35' 56"	18,38		
887			383555,76	1316322,31
	258° 38' 23"	17,87		
888			383552,24	1316304,79
	247° 50' 27"	22,01		
889			383543,94	1316284,41
	269° 14' 08"	15,74		
890			383543,73	1316268,67
	280° 15' 04"	15,28		
891			383546,45	1316253,63
	268° 37' 47"	35,13		
892			383545,61	1316218,51
	270° 19' 52"	19,04		
893			383545,72	1316199,47
	272° 44' 40"	17,96		
894			383546,58	1316181,53
	295° 03' 16"	27,65		
895			383558,29	1316156,48
	307° 33' 22"	11,19		
896			383565,11	1316147,61
	323° 44' 57"	20,18		
897			383581,38	1316135,68
	334° 59' 25"	19,61		
898			383599,15	1316127,39
	348° 25' 51"	15,61		
899			383614,44	1316124,26

Название (номер) межевого знака	Дирекционные углы (град. мин. сек.)	Длина линии(м)	X координата	Y координата
	0° 44' 35"	13,88		
900			383628,32	1316124,44
	23° 44' 18"	13,24		
901			383640,44	1316129,77
	50° 38' 48"	16,39		
902			383650,83	1316142,44
	57° 37' 29"	20,19		
903			383661,64	1316159,49
	55° 35' 47"	17,15		
904			383671,33	1316173,64
	53° 54' 12"	17,04		
905			383681,37	1316187,41
	48° 20' 54"	18,4		
906			383693,6	1316201,16
	30° 00' 26"	15,72		
907			383707,21	1316209,02
	7° 47' 04"	14,77		
908			383721,84	1316211,02
	3° 33' 51"	14,64		
909			383736,45	1316211,93
	347° 11' 29"	17,55		
910			383753,56	1316208,04
	345° 10' 00"	16,56		
911			383769,57	1316203,8
	334° 01' 06"	19,77		
912			383787,34	1316195,14
	334° 36' 12"	23,69		
913			383808,74	1316184,98
	331° 22' 10"	22,71		
914			383828,67	1316174,1
	327° 57' 53"	16,23		
915			383842,43	1316165,49
	315° 09' 34"	15,25		
916			383853,24	1316154,74
	297° 52' 55"	17,51		
917			383861,43	1316139,26

Название (номер) межевого знака	Дирекционные углы (град. мин. сек.)	Длина линии(м)	X координата	Y координата
	291° 32' 54"	13,45		
918			383866,37	1316126,75
	270° 27' 59"	17,2		
919			383866,51	1316109,55
	242° 43' 09"	11,45		
920			383861,26	1316099,37
	225° 05' 01"	19,39		
921			383847,57	1316085,64
	236° 13' 00"	18,76		
922			383837,14	1316070,05
	239° 33' 35"	20,65		
923			383826,68	1316052,25
	251° 14' 11"	16,54		
924			383821,36	1316036,59
	256° 44' 47"	20,24		
925			383816,72	1316016,89
	249° 37' 37"	32,63		
926			383805,36	1315986,3
	237° 23' 15"	49,11		
927			383778,89	1315944,93
	219° 26' 29"	24,38		
928			383760,06	1315929,44
	205° 34' 39"	32,17		
929			383731,04	1315915,55
	198° 26' 55"	26,67		
930			383705,74	1315907,11
	196° 35' 11"	23,33		
931			383683,38	1315900,45
	188° 31' 56"	18,13		
932			383665,45	1315897,76
	187° 39' 43"	22,5		
933			383643,15	1315894,76
	193° 35' 56"	16,2		
934			383627,4	1315890,95
	204° 29' 32"	13,73		
935			383614,91	1315885,26

Название (номер) межевого знака	Дирекционные углы (град. мин. сек.)	Длина линии(м)	X координата	Y координата
	219° 19' 11"	11,93		
936			383605,68	1315877,7
	242° 45' 06"	9		
937			383601,56	1315869,7
	249° 43' 41"	12,04		
938			383597,39	1315858,41
	275° 20' 44"	10,3		
939			383598,35	1315848,15
	289° 54' 44"	14,48		
940			383603,28	1315834,54
	311° 29' 09"	27,69		
941			383621,62	1315813,8
	326° 18' 36"	20,88		
942			383638,99	1315802,22
	336° 00' 06"	19,47		
943			383656,78	1315794,3
	327° 42' 40"	20,99		
944			383674,52	1315783,09
	325° 47' 36"	16,61		
945			383688,26	1315773,75
	318° 07' 44"	15,03		
946			383699,45	1315763,72
	310° 35' 38"	16,57		
947			383710,23	1315751,14
	303° 41' 24"	14,21		
948			383718,11	1315739,32
	285° 20' 31"	14,48		
949			383721,94	1315725,36
	261° 39' 19"	16,61		
950			383719,53	1315708,93
	244° 43' 39"	14,08		
951			383713,52	1315696,2
	213° 18' 46"	18,95		
952			383697,68	1315685,79
	188° 04' 38"	21,42		
953			383676,47	1315682,78

Название (номер) межевого знака	Дирекционные углы (град. мин. сек.)	Длина линии(м)	X координата	Y координата
	178° 29' 29"	28,11		
954			383648,37	1315683,52
	179° 57' 37"	28,84		
955			383619,53	1315683,54
	172° 06' 51"	23,54		
956			383596,21	1315686,77
	163° 07' 33"	25,08		
957			383572,21	1315694,05
	167° 54' 19"	16,75		
958			383555,83	1315697,56
	172° 28' 31"	21,69		
959			383534,33	1315700,4
	175° 30' 08"	16,83		
960			383517,55	1315701,72
	186° 05' 20"	18,38		
961			383499,27	1315699,77
	207° 21' 47"	18,62		
962			383482,73	1315691,21
	221° 35' 23"	38,04		
963			383454,28	1315665,96
	218° 49' 47"	37,89		
964			383424,76	1315642,2
	206° 22' 15"	36,92		
965			383391,68	1315625,8
	212° 20' 24"	17,42		
966			383376,96	1315616,48
	235° 17' 16"	18,97		
967			383366,16	1315600,89
	237° 53' 46"	15,43		
968			383357,96	1315587,82
	250° 21' 37"	13,54		
969			383353,41	1315575,07
	269° 13' 02"	14,64		
970			383353,21	1315560,43
	271° 48' 26"	16,49		
971			383353,73	1315543,95

Название (номер) межевого знака	Дирекционные углы (град. мин. сек.)	Длина линии(м)	X координата	Y координата
	280° 30' 01"	16,79		
972			383356,79	1315527,44
	280° 32' 01"	16,79		
973			383359,86	1315510,93
	269° 14' 59"	17,56		
974			383359,63	1315493,37
	263° 14' 15"	20,98		
975			383357,16	1315472,54
	254° 21' 14"	28,4		
976			383349,5	1315445,19
	251° 13' 20"	35,41		
977			383338,1	1315411,66
	244° 16' 53"	24,22		
978			383327,59	1315389,84
	234° 27' 44"	24,95		
979			383313,09	1315369,54
	221° 06' 40"	23,04		
980			383295,73	1315354,39
	207° 53' 58"	27,46		
981			383271,46	1315341,54
	194° 42' 47"	21,97		
982			383250,21	1315335,96
	193° 25' 16"	46,31		
983			383205,16	1315325,21
	205° 52' 19"	19,59		
984			383187,53	1315316,66
	221° 53' 02"	24,33		
985			383169,42	1315300,42
	223° 32' 12"	19,38		
986			383155,37	1315287,07
	231° 58' 11"	17,48		
987			383144,6	1315273,3
	242° 20' 01"	22,57		
988			383134,12	1315253,31
	250° 12' 44"	21,3		
989			383126,91	1315233,27

Название (номер межевого знака)	Дирекционные углы (град. мин. сек.)	Длина линии(м)	X координата	Y координата
	269° 15' 54"	17,93		
990			383126,68	1315215,34
	304° 52' 53"	14,41		
991			383134,92	1315203,52
	335° 59' 07"	16,68		
992			383150,16	1315196,73
	355° 38' 33"	11,71		
993			383161,84	1315195,84
	6° 18' 07"	29,79		
994			383191,45	1315199,11
	354° 58' 21"	24,53		
995			383215,89	1315196,96
	345° 44' 47"	17,26		
996			383232,62	1315192,71
	342° 46' 00"	23,22		
997			383254,8	1315185,83
	339° 20' 53"	13,98		
998			383267,88	1315180,9
	334° 25' 38"	20,92		
999			383286,75	1315171,87
	329° 16' 52"	16,86		
1000			383301,24	1315163,26
	305° 09' 35"	28,01		
1001			383317,37	1315140,36
	301° 11' 13"	20,7		
1002			383328,09	1315122,65
	293° 08' 09"	18,02		
1003			383335,17	1315106,08
	283° 36' 49"	27,96		
1004			383341,75	1315078,91
	277° 42' 05"	17,39		
1005			383344,08	1315061,68
	261° 09' 22"	12,94		
1006			383342,09	1315048,89
	238° 48' 41"	14,42		
1007			383334,62	1315036,55

Название (номер) межевого знака	Дирекционные углы (град. мин. сек.)	Длина линии(м)	X координата	Y координата
	233° 47' 31"	18,88		
1008			383323,47	1315021,32
	222° 29' 59"	32,58		
1009			383299,45	1314999,31
	219° 46' 59"	32,66		
1010			383274,35	1314978,41
	216° 33' 56"	44,06		
1011			383238,96	1314952,16
	201° 51' 19"	25,71		
1012			383215,1	1314942,59
	183° 57' 08"	22,34		
1013			383192,81	1314941,05
	171° 38' 25"	16,58		
1014			383176,41	1314943,46
	154° 20' 07"	16,51		
1015			383161,53	1314950,61
	135° 24' 01"	12,15		
1016			383152,88	1314959,14
	118° 55' 32"	17,7		
1017			383144,32	1314974,63
	109° 31' 06"	10,54		
1018			383140,8	1314984,56
	87° 20' 22"	21,97		
1019			383141,82	1315006,51
	84° 04' 15"	16,17		
1020			383143,49	1315022,59
	70° 21' 37"	13,54		
1021			383148,04	1315035,34
	70° 19' 17"	12,38		
1022			383152,21	1315047
	91° 26' 39"	9,52		
1023			383151,97	1315056,52
	103° 13' 21"	9,05		
1024			383149,9	1315065,33
	127° 31' 02"	8,85		
1025			383144,51	1315072,35

Название (номер) межевого знака	Дирекционные углы (град. мин. сек.)	Длина линии(м)	X координата	Y координата
	139° 21' 19"	8,57		
1026			383138,01	1315077,93
	168° 13' 42"	13,38		
1027			383124,91	1315080,66
	183° 34' 28"	19,41		
1028			383105,54	1315079,45
	181° 08' 16"	33,24		
1029			383072,31	1315078,79
	186° 22' 48"	20,61		
1030			383051,83	1315076,5
	199° 40' 15"	13,64		
1031			383038,99	1315071,91
	225° 00' 00"	21,45		
1032			383023,82	1315056,74
	232° 36' 38"	26,91		
1033			383007,48	1315035,36
	249° 25' 38"	32,3		
1034			382996,13	1315005,12
	271° 12' 51"	21,23		
1035			382996,58	1314983,89
	278° 47' 34"	30,81		
1036			383001,29	1314953,44
	287° 01' 14"	21,52		
1037			383007,59	1314932,86
	301° 35' 41"	17,75		
1038			383016,89	1314917,74
	328° 55' 12"	15,23		
1039			383029,93	1314909,88
	327° 59' 41"	16,23		
1040			383043,69	1314901,28
	330° 28' 28"	17,49		
1041			383058,91	1314892,66
	332° 36' 20"	11,43		
1042			383069,06	1314887,4
	298° 44' 54"	28,17		
1043			383082,61	1314862,7

Название (номер) межевого знака	Дирекционные углы (град. мин. сек.)	Длина линии(м)	X координата	Y координата
	285° 11' 00"	13,33		
1044			383086,1	1314849,84
	278° 51' 49"	19,66		
1045			383089,13	1314830,41
	262° 34' 28"	12,54		
1046			383087,51	1314817,98
	259° 48' 01"	15,59		
1047			383084,75	1314802,64
	247° 48' 18"	12,97		
1048			383079,85	1314790,63
	233° 55' 24"	17,05		
1049			383069,81	1314776,85
	227° 34' 09"	13,72		
1050			383060,55	1314766,72
	201° 31' 32"	17,36		
1051			383044,4	1314760,35
	188° 33' 51"	20,35		
1052			383024,28	1314757,32
	173° 07' 42"	30,84		
1053			382993,66	1314761,01
	166° 36' 14"	28,44		
1054			382965,99	1314767,6
	160° 32' 32"	28,52		
1055			382939,1	1314777,1
	145° 17' 09"	26,85		
1056			382917,03	1314792,39
	128° 19' 12"	40,54		
1057			382891,89	1314824,2
	122° 52' 15"	13,19		
1058			382884,73	1314835,28
	130° 57' 01"	13,72		
1059			382875,74	1314845,64
	141° 19' 46"	8,34		
1060			382869,23	1314850,85
	150° 59' 02"	11,61		
1061			382859,08	1314856,48

Название (номер) межевого знака	Дирекционные углы (град. мин. сек.)	Длина линии(м)	X координата	Y координата
	172° 55' 05"	13,22		
1062			382845,96	1314858,11
	184° 47' 35"	11,37		
1063			382834,63	1314857,16
	194° 18' 17"	9,83		
1064			382825,1	1314854,73
	216° 12' 42"	10,97		
1065			382816,25	1314848,25
	236° 01' 10"	15,32		
1066			382807,69	1314835,55
	254° 32' 24"	21,57		
1067			382801,94	1314814,76
	247° 30' 22"	21,67		
1068			382793,65	1314794,74
	247° 42' 30"	16,92		
1069			382787,23	1314779,08
	238° 13' 05"	26,9		
1070			382773,06	1314756,21
	229° 58' 42"	28,85		
1071			382754,51	1314734,12
	230° 02' 08"	41,57		
1072			382727,81	1314702,26
	219° 48' 47"	19,71		
1073			382712,67	1314689,64
	199° 57' 34"	20,68		
1074			382693,23	1314682,58
	184° 50' 34"	15,04		
1075			382678,24	1314681,31
	160° 47' 23"	19,63		
1076			382659,7	1314687,77
	146° 17' 35"	28,27		
1077			382636,18	1314703,46
	140° 25' 13"	28,6		
1078			382614,14	1314721,68
	106° 10' 09"	8,8		
1079			382611,69	1314730,13

Название (номер) межевого знака	Дирекционные углы (град. мин. сек.)	Длина линии(м)	X координата	Y координата
	90° 55' 13"	12,45		
1080			382611,49	1314742,58
	99° 42' 39"	20,1		
1081			382608,1	1314762,39
	98° 41' 21"	24,49		
1082			382604,4	1314786,6
	97° 01' 39"	26,97		
1083			382601,1	1314813,37
	97° 43' 48"	32,19		
1084			382596,77	1314845,27
	100° 03' 05"	42,86		
1085			382589,29	1314887,47
	104° 18' 14"	43,59		
1086			382578,52	1314929,71
	106° 09' 00"	37,68		
1087			382568,04	1314965,9
	121° 32' 20"	21,87		
1088			382556,6	1314984,54
	128° 41' 11"	13,5		
1089			382548,16	1314995,08
	129° 37' 49"	14,66		
1090			382538,81	1315006,37
	142° 36' 33"	20,24		
1091			382522,73	1315018,66
	155° 33' 49"	19,15		
1092			382505,3	1315026,58
	162° 15' 02"	13,74		
1093			382492,21	1315030,77
	172° 41' 43"	25,72		
1094			382466,7	1315034,04
	178° 09' 11"	28,85		
1095			382437,86	1315034,97
	183° 43' 53"	25,81		
1096			382412,1	1315033,29
	192° 10' 38"	15,55		
1097			382396,9	1315030,01

Название (номер) межевого знака	Дирекционные углы (град. мин. сек.)	Длина линии(м)	X координата	Y координата
	205° 23' 43"	19,94		
1098			382378,89	1315021,46
	222° 25' 48"	15,77		
1099			382367,25	1315010,82
	231° 15' 47"	13,94		
1100			382358,53	1314999,95
	248° 42' 19"	14,07		
1101			382353,42	1314986,84
	252° 09' 47"	13,03		
1102			382349,43	1314974,44
	256° 39' 21"	14,25		
1103			382346,14	1314960,57
	270° 10' 26"	23,06		
1104			382346,21	1314937,51
	286° 23' 44"	16,08		
1105			382350,75	1314922,08
	298° 36' 13"	19,74		
1106			382360,2	1314904,75
	311° 11' 43"	17,48		
1107			382371,71	1314891,6
	315° 54' 40"	21,34		
1108			382387,04	1314876,75
	318° 45' 11"	19,44		
1109			382401,66	1314863,93
	324° 53' 53"	18,8		
1110			382417,04	1314853,12
	315° 42' 41"	23,92		
1111			382434,16	1314836,42
	317° 23' 30"	20,84		
1112			382449,5	1314822,31
	327° 42' 40"	24,84		
1113			382470,5	1314809,04
	336° 46' 16"	12,45		
1114			382481,94	1314804,13
	333° 06' 47"	9,55		
1115			382490,46	1314799,81

Название (номер) межевого знака	Дирекционные углы (град. мин. сек.)	Длина линии(м)	X координата	Y координата
	328° 51' 40"	11,22		
1116			382500,06	1314794,01
	315° 42' 01"	9,84		
1117			382507,1	1314787,14
	305° 51' 51"	11,62		
1118			382513,91	1314777,72
	307° 08' 06"	9,51		
1119			382519,65	1314770,14
	288° 06' 51"	28,82		
1120			382528,61	1314742,75
	277° 28' 33"	12,76		
1121			382530,27	1314730,1
	271° 27' 18"	23,63		
1122			382530,87	1314706,48
	270° 27' 58"	25,81		
1123			382531,08	1314680,67
	276° 23' 21"	10,33		
1124			382532,23	1314670,4
	291° 14' 10"	8,28		
1125			382535,23	1314662,68
	310° 32' 56"	8,29		
1126			382540,62	1314656,38
	301° 02' 33"	6,24		
1127			382543,84	1314651,03
	290° 00' 01"	5,67		
1128			382545,78	1314645,7
	282° 11' 06"	9,76		
1129			382547,84	1314636,16
	270° 27' 23"	8,79		
1130			382547,91	1314627,37
	261° 20' 36"	9,24		
1131			382546,52	1314618,24
	239° 03' 43"	38,12		
1132			382526,92	1314585,54
	223° 13' 50"	77,41		
1133			382470,52	1314532,52

Название (номер) межевого знака	Дирекционные углы (град. мин. сек.)	Длина линии(м)	X координата	Y координата
	198° 55' 17"	105,07		
1134			382371,13	1314498,45
	185° 07' 06"	224,07		
1135			382147,95	1314478,46
	191° 00' 14"	359,55		
1136			381795,01	1314409,83
	183° 39' 52"	342,82		
1137			381452,89	1314387,92
	260° 19' 01"	128,9		
1138			381431,21	1314260,86
	208° 54' 26"	144,89		
1139			381304,37	1314190,82
	253° 07' 47"	120,67		
1140			381269,35	1314075,34
	176° 52' 06"	190,54		
1141			381079,09	1314085,75
	162° 20' 29"	172,25		
1142			380914,96	1314138
	170° 17' 49"	206,66		
1143			380711,26	1314172,83
	169° 38' 53"	126,44		
1144			380586,88	1314195,55
	164° 19' 51"	62,39		
1145			380526,81	1314212,4
	269° 36' 38"	319,29		
1146			380524,64	1313893,12
	295° 24' 37"	195,5		
1147			380608,53	1313716,53
	305° 28' 29"	42,39		
1148			380633,13	1313682,01
	305° 24' 42"	30,65		
1149			380650,89	1313657,03
	298° 02' 57"	36,26		
1150			380667,94	1313625,03
	296° 57' 52"	35,29		
1151			380683,94	1313593,58

Название (номер) межевого знака	Дирекционные углы (град. мин. сек.)	Длина линии(м)	X координата	Y координата
	298° 47' 58"	44,73		
1152			380705,49	1313554,38
	298° 58' 01"	50,79		
1153			380730,09	1313509,94
	303° 08' 02"	176,27		
1154			380826,44	1313362,33
	305° 11' 53"	395,29		
1155			381054,29	1313039,31
	306° 52' 24"	542,42		
1156			381379,77	1312605,39
	307° 54' 03"	519,86		
1157			381699,12	1312195,18
	307° 22' 04"	30,61		
1158			381717,7	1312170,85
	304° 51' 19"	182,22		
1159			381821,84	1312021,32
	304° 28' 14"	599,3		
1160			382161,03	1311527,25
	303° 22' 26"	92,95		
1161			382212,16	1311449,63
	316° 13' 31"	2,65		
1162			382214,07	1311447,8
	304° 07' 34"	229,96		
1163			382343,08	1311257,44
	321° 53' 37"	354,82		
1164			382622,28	1311038,47
	321° 52' 28"	326,1		
1165			382878,81	1310837,14
	323° 46' 01"	232,71		
1166			383066,52	1310699,59
	327° 05' 18"	394,81		
1167			383397,97	1310485,07
	327° 15' 57"	140,16		
1168			383515,87	1310409,28
	325° 52' 33"	31,48		
1169			383541,93	1310391,62

Название (номер) межевого знака	Дирекционные углы (град. мин. сек.)	Длина линии(м)	X координата	Y координата
	46° 24' 46"	28,96		
1170			383561,9	1310412,6
	34° 42' 19"	35,37		
1171			383590,98	1310432,74
	13° 36' 08"	51,88		
1172			383641,4	1310444,94
	354° 45' 24"	45,63		
1173			383686,84	1310440,77
	332° 21' 47"	16,25		
1174			383701,24	1310433,23
	334° 36' 19"	43,79		
1175			383740,8	1310414,45
	331° 09' 52"	99,34		
1176			383827,82	1310366,54
	329° 46' 28"	38,6		
1177			383861,17	1310347,11
	342° 02' 20"	27,14		
1178			383886,99	1310338,74
	8° 07' 59"	26,22		
1179			383912,95	1310342,45
	16° 02' 30"	34,31		
1180			383945,92	1310351,93
	2° 02' 31"	23,01		
1181			383968,92	1310352,75
	352° 50' 32"	26,08		
1182			383994,8	1310349,5
	349° 57' 19"	27		
1183			384021,39	1310344,79
	340° 27' 56"	37,41		
1184			384056,65	1310332,28
	335° 08' 12"	26,8		
1185			384080,97	1310321,01
	344° 33' 22"	53,21		
1186			384132,26	1310306,84
	344° 43' 14"	49,41		
1187			384179,92	1310293,82

Название (номер) межевого знака	Дирекционные углы (град. мин. сек.)	Длина линии(м)	X координата	Y координата
	326° 43' 24"	63,06		
1188			384232,64	1310259,22
	319° 11' 09"	40,3		
1189			384263,14	1310232,88
	308° 09' 21"	49,37		
1190			384293,64	1310194,06
	299° 25' 36"	62,08		
1191			384324,14	1310139,99
	305° 32' 56"	23,86		
1192			384338,01	1310120,58
	349° 12' 21"	29,63		
1193			384367,12	1310115,03
	344° 04' 41"	10,1		
1194			384376,83	1310112,26
	309° 28' 18"	30,53		
1195			384396,24	1310088,69
	326° 17' 27"	24,99		
1196			384417,03	1310074,82
	348° 34' 38"	61,7		
1197			384477,51	1310062,6
	341° 38' 25"	24,13		
1198			384500,41	1310055
	339° 12' 40"	24,48		
1199			384523,3	1310046,31
	347° 17' 04"	24,62		
1200			384547,32	1310040,89
	346° 19' 47"	27,72		
1201			384574,25	1310034,34
	354° 29' 04"	26,01		
1202			384600,14	1310031,84
	98° 35' 02"	66,06		
1203			384590,28	1310097,16
	95° 48' 15"	319,6		
1204			384557,96	1310415,12
	356° 12' 40"	264,38		
1205			384821,76	1310397,65

Название (номер) межевого знака	Дирекционные углы (град. мин. сек.)	Длина линии(м)	X координата	Y координата
	355° 36' 04"	159,45		
1206			384980,74	1310385,42
	18° 28' 04"	5,52		
1207			384985,98	1310387,17
	356° 19' 38"	449,9		
1208			385434,96	1310358,35
	356° 12' 44"	476,24		
1209			385910,16	1310326,89
	295° 21' 27"	666,97		
1210			386195,8	1309724,18
	296° 14' 42"	19,22		
1211			386204,3	1309706,94
	234° 15' 42"	17,93		
1212			386193,83	1309692,39
	238° 36' 57"	236,57		
1213			386070,63	1309490,43
	150° 21' 33"	127,85		
1214			385959,51	1309553,66
	248° 46' 56"	99,91		
1215			385923,35	1309460,52
	176° 36' 24"	147,16		
1216			385776,45	1309469,23
	277° 55' 02"	87,92		
1217			385788,56	1309382,15
	320° 33' 46"	187,76		
1218			385933,57	1309262,88
	271° 42' 07"	242,42		
1219			385940,77	1309020,57
	156° 11' 46"	126,63		
1220			385824,91	1309071,68
	305° 04' 36"	164,7		
1221			385919,56	1308936,89
	287° 56' 25"	158,59		
1222			385968,41	1308786,01
	230° 34' 48"	17,89		
1223			385957,05	1308772,19

Название (номер) межевого знака	Дирекционные углы (град. мин. сек.)	Длина линии(м)	X координата	Y координата
	196° 16' 37"	192,49		
1224			385772,28	1308718,24
	262° 49' 52"	97,12		
1225			385760,16	1308621,88
	228° 32' 40"	195		
1226			385631,06	1308475,73
	172° 58' 33"	77,44		
1227			385554,2	1308485,2
	228° 28' 45"	136,79		
1228			385463,52	1308382,78
	262° 59' 43"	355,89		
1229			385420,12	1308029,55
	272° 15' 36"	132,88		
1230			385425,36	1307896,77
	268° 23' 28"	44,52		
1231			385424,11	1307852,27
	239° 24' 55"	32,92		
1232			385407,36	1307823,93
	213° 43' 02"	17,64		
1233			385392,69	1307814,14
	192° 03' 16"	41,8		
1234			385351,81	1307805,41
	200° 16' 49"	34,27		
1235			385319,66	1307793,53
	197° 40' 00"	8,96		
1236			385311,12	1307790,81
	333° 44' 15"	70,31		
1237			385374,17	1307759,7
	355° 48' 24"	130,88		
1238			385504,7	1307750,13
	350° 33' 36"	33,59		
1239			385537,84	1307744,62
	24° 58' 20"	33,3		
1240			385568,03	1307758,68
	98° 44' 32"	33,49		
1241			385562,94	1307791,78

Название (номер) межевого знака	Дирекционные углы (град. мин. сек.)	Длина линии(м)	X координата	Y координата
	64° 48' 23"	23,91		
1242			385573,12	1307813,42
	25° 36' 16"	67,75		
1243			385634,22	1307842,7
	27° 59' 04"	63,55		
1244			385690,34	1307872,52
	19° 58' 31"	61,77		
1245			385748,39	1307893,62
	8° 56' 08"	65,99		
1246			385813,58	1307903,87
	357° 15' 09"	28,16		
1247			385841,71	1307902,52
	344° 19' 22"	74,27		
1248			385913,22	1307882,45
	350° 38' 11"	87,77		
1249			385999,82	1307868,17
	351° 01' 00"	91,45		
1250			386090,15	1307853,89
	357° 29' 54"	49,72		
1251			386139,82	1307851,72
	4° 08' 20"	21,48		
1252			386161,24	1307853,27
	19° 54' 23"	38,3		
1253			386197,25	1307866,31
	8° 26' 39"	23,22		
1254			386220,22	1307869,72
	336° 37' 59"	12,51		
1255			386231,7	1307864,76
	314° 00' 50"	25,47		
1256			386249,4	1307846,44
	296° 13' 53"	24,57		
1257			386260,26	1307824,4
	314° 49' 21"	22,83		
1258			386276,35	1307808,21
	349° 18' 39"	33,48		
1259			386309,25	1307802

Название (номер) межевого знака	Дирекционные углы (град. мин. сек.)	Длина линии(м)	X координата	Y координата
	323° 23' 39"	19,08		
1260			386324,57	1307790,62
	335° 24' 11"	35,94		
1261			386357,25	1307775,66
	28° 00' 20"	148,37		
1262			386488,25	1307845,33
	358° 17' 33"	38,26		
1263			386526,49	1307844,19
	256° 32' 08"	345,52		
1264			386446,04	1307508,17
	257° 13' 39"	218,38		
1265			386397,76	1307295,19
	255° 31' 28"	268,83		
1266			386330,56	1307034,89
	344° 13' 40"	180,38		
1267			386504,15	1306985,86
	252° 45' 05"	81,41		
1268			386480,01	1306908,11
	251° 57' 45"	79,8		
1269			386455,3	1306832,23
	156° 41' 24"	213,14		
1270			386259,56	1306916,57
	188° 40' 53"	155,49		
1271			386105,85	1306893,1
	207° 43' 56"	191,21		
1272			385936,6	1306804,12
	311° 38' 51"	146,43		
1273			386033,91	1306694,7
	310° 48' 21"	80,54		
1274			386086,54	1306633,74
	255° 48' 52"	494,41		
1275			385965,38	1306154,41
	297° 00' 36"	11,52		
1276			385970,61	1306144,15
	287° 33' 28"	16,94		
1277			385975,72	1306128

Название (номер) межевого знака	Дирекционные углы (град. мин. сек.)	Длина линии(м)	X координата	Y координата
	285° 57' 22"	14,7		
1278			385979,76	1306113,87
	277° 40' 06"	13,86		
1279			385981,61	1306100,13
	256° 55' 28"	12,73		
1280			385978,73	1306087,73
	248° 17' 08"	14,7		
1281			385973,29	1306074,07
	249° 45' 32"	8,73		
1282			385970,27	1306065,88
	248° 05' 33"	9,03		
1283			385966,9	1306057,5
	255° 42' 16"	6,97		
1284			385965,18	1306050,75
	251° 38' 43"	9,02		
1285			385962,34	1306042,19
	259° 57' 12"	11,12		
1286			385960,4	1306031,24
	263° 37' 56"	9,2		
1287			385959,38	1306022,1
	266° 56' 05"	8,6		
1288			385958,92	1306013,51
	276° 37' 50"	7,19		
1289			385959,75	1306006,37
	285° 22' 31"	12,56		
1290			385963,08	1305994,26
	285° 27' 15"	13,13		
1291			385966,58	1305981,6
	276° 21' 40"	9,03		
1292			385967,58	1305972,63
	286° 37' 10"	11,68		
1293			385970,92	1305961,44
	290° 00' 00"	14,47		
1294			385975,87	1305947,84
	290° 24' 16"	13,71		
1295			385980,65	1305934,99

Название (номер) межевого знака	Дирекционные углы (град. мин. сек.)	Длина линии(м)	X координата	Y координата
	270° 10' 54"	12,62		
1296			385980,69	1305922,37
	264° 13' 47"	14,32		
1297			385979,25	1305908,12
	266° 08' 31"	26,01		
1298			385977,5	1305882,17
	267° 21' 33"	21,05		
1299			385976,53	1305861,14
	270° 18' 57"	21,76		
1300			385976,65	1305839,38
	278° 12' 08"	21,38		
1301			385979,7	1305818,22
	280° 30' 59"	25,92		
1302			385984,43	1305792,74
	284° 40' 50"	25,89		
1303			385990,99	1305767,7
	292° 47' 56"	13,55		
1304			385996,24	1305755,21
	318° 29' 09"	13,14		
1305			386006,08	1305746,5
	312° 27' 03"	8,27		
1306			386011,66	1305740,4
	326° 45' 00"	5,42		
1307			386016,19	1305737,43
	352° 55' 56"	4,96		
1308			386021,11	1305736,82
	4° 58' 27"	50,4		
1309			386071,32	1305741,19
	4° 34' 18"	32,24		
1310			386103,46	1305743,76
	14° 51' 43"	21,21		
1311			386123,96	1305749,2
	17° 28' 20"	19,38		
1312			386142,45	1305755,02
	16° 39' 27"	19,68		
1313			386161,3	1305760,66

Название (номер) межевого знака	Дирекционные углы (град. мин. сек.)	Длина линии(м)	X координата	Y координата
	357° 29' 16"	10,95		
1314			386172,24	1305760,18
	3° 38' 22"	17,01		
1315			386189,22	1305761,26
	0° 23' 08"	10,4		
1316			386199,62	1305761,33
	351° 25' 28"	14,55		
1317			386214,01	1305759,16
	343° 32' 44"	13,45		
1318			386226,91	1305755,35
	332° 20' 58"	10,86		
1319			386236,53	1305750,31
	339° 03' 46"	14,78		
1320			386250,33	1305745,03
	347° 36' 05"	15,28		
1321			386265,25	1305741,75
	54° 34' 51"	139,52		
1322			386346,11	1305855,45
	54° 00' 23"	175,89		
1323			386449,48	1305997,76
	53° 03' 21"	236,29		
1324			386591,5	1306186,61
	53° 12' 36"	108,89		
1325			386656,71	1306273,81
	55° 53' 46"	5,76		
1326			386659,94	1306278,58
	56° 32' 13"	17,5		
1327			386669,59	1306293,18
	348° 53' 53"	157,77		
1328			386824,41	1306262,8
	348° 25' 04"	31,38		
1329			386855,15	1306256,5
	349° 54' 14"	91,84		
1330			386945,57	1306240,4
	348° 45' 30"	19,75		
1331			386964,94	1306236,55

Название (номер) межевого знака	Дирекционные углы (град. мин. сек.)	Длина линии(м)	X координата	Y координата
	76° 29' 27"	78,3		
1332			386983,23	1306312,68
	79° 06' 08"	66,54		
1333			386995,81	1306378,02
	114° 32' 31"	126,18		
1334			386943,4	1306492,8
	129° 47' 42"	13,87		
1335			386934,52	1306503,46
	114° 30' 15"	118,38		
1336			386885,42	1306611,18
	51° 20' 16"	150,15		
1337			386979,22	1306728,42
	314° 33' 54"	68,92		
1338			387027,58	1306679,32
	323° 02' 14"	88,96		
1339			387098,66	1306625,83
	323° 07' 48"	40,3		
1340			387130,9	1306601,65
	324° 07' 49"	58,78		
1341			387178,53	1306567,21
	321° 44' 45"	48,52		
1342			387216,63	1306537,17
	324° 03' 27"	36,2		
1343			387245,94	1306515,92
	45° 00' 00"	52,85		
1344			387283,31	1306553,29
	43° 37' 52"	316,4		
1345			387512,32	1306771,61
	44° 02' 02"	488,19		
1346			387863,29	1307110,94
	45° 51' 26"	215,49		
1347			388013,37	1307265,58
	44° 42' 08"	1039,72		
1348			388752,37	1307996,94
	43° 13' 43"	317,49		
1349			388983,7	1308214,39

Название (номер) межевого знака	Дирекционные углы (град. мин. сек.)	Длина линии(м)	X координата	Y координата
	108° 13' 57"	456,29		
1350			388840,94	1308647,77
	5° 59' 23"	231,82		
1351			389071,49	1308671,96
	4° 20' 12"	94,03		
1352			389165,25	1308679,07
	74° 29' 38"	15,22		
1353			389169,32	1308693,74
	73° 39' 03"	56,91		
1354			389185,34	1308748,35
	126° 36' 05"	45,22		
1355			389158,38	1308784,65
	122° 14' 37"	37,47		
1356			389138,39	1308816,34
	84° 51' 06"	29,31		
1357			389141,02	1308845,53
	63° 21' 48"	50,14		
1358			389163,5	1308890,35
	66° 38' 17"	107,81		
1359			389206,25	1308989,32
	55° 22' 54"	46,22		
1360			389232,51	1309027,36
	80° 06' 30"	29,4		
1361			389237,56	1309056,32
	100° 46' 02"	48,66		
1362			389228,47	1309104,12
	111° 50' 47"	80,51		
1363			389198,51	1309178,85
	95° 24' 40"	50,05		
1364			389193,79	1309228,68
	71° 28' 20"	125,09		
1365			389233,54	1309347,29
	15° 18' 57"	58,87		
1366			389290,32	1309362,84
	9° 11' 32"	48,14		
1367			389337,84	1309370,53

Название (номер) межевого знака	Дирекционные углы (град. мин. сек.)	Длина линии(м)	X координата	Y координата
	358° 02' 25"	142,99		
1368			389480,75	1309365,64
	341° 15' 43"	42,43		
1369			389520,93	1309352,01
	356° 23' 35"	50,07		
1370			389570,9	1309348,86
	10° 25' 54"	44,4		
1371			389614,57	1309356,9
	21° 10' 26"	39,51		
1372			389651,41	1309371,17
	21° 07' 40"	15,95		
1373			389666,29	1309376,92
	21° 16' 23"	2,62		
1374			389668,73	1309377,87
	17° 16' 27"	32,94		
1375			389700,18	1309387,65
	40° 46' 42"	23,53		
1376			389718	1309403,02
	26° 47' 22"	41,09		
1377			389754,68	1309421,54
	12° 02' 22"	26,8		
1378			389780,89	1309427,13
	2° 47' 51"	28,68		
1379			389809,54	1309428,53
	340° 11' 56"	37,14		
1380			389844,48	1309415,95
	356° 34' 07"	70,01		
1381			389914,36	1309411,76
	16° 55' 29"	16,8		
1382			389930,43	1309416,65
	31° 24' 20"	46,27		
1383			389969,92	1309440,76
	22° 22' 36"	70,66		
1384			390035,26	1309467,66
	5° 47' 04"	23,12		
1385			390058,26	1309469,99

Название (номер) межевого знака	Дирекционные углы (град. мин. сек.)	Длина линии(м)	X координата	Y координата
	36° 38' 00"	55,2		
1386			390102,56	1309502,93
	9° 31' 04"	59,51		
1387			390161,25	1309512,77
	24° 41' 23"	33,76		
1388			390191,92	1309526,87
	43° 25' 36"	21,63		
1389			390207,63	1309541,74
	18° 25' 44"	30,53		
1390			390236,59	1309551,39
	50° 08' 33"	25,4		
1391			390252,87	1309570,89
	20° 44' 49"	36,53		
1392			390287,03	1309583,83
	39° 20' 44"	35,24		
1393			390314,28	1309606,17
	61° 34' 28"	27,69		
1394			390327,46	1309630,52
	83° 06' 13"	39,48		
1395			390332,2	1309669,71
	38° 28' 42"	24,65		
1396			390351,5	1309685,05
	34° 32' 36"	10,99		
1397			390360,55	1309691,28
	6° 20' 31"	69,62		
1398			390429,74	1309698,97
	0° 45' 31"	79,32		
1399			390509,05	1309700,02
	20° 50' 14"	50,1		
1400			390555,87	1309717,84
	9° 03' 00"	39,99		
1401			390595,36	1309724,13
	18° 26' 37"	20,99		
1402			390615,27	1309730,77
	53° 24' 34"	28,72		
1403			390632,39	1309753,83

Название (номер) межевого знака	Дирекционные углы (град. мин. сек.)	Длина линии(м)	X координата	Y координата
	35° 02' 32"	24,33		
1404			390652,31	1309767,8
	92° 51' 59"	28		
1405			390650,91	1309795,76
	337° 31' 49"	39,33		
1406			390687,25	1309780,73
	357° 59' 15"	19,93		
1407			390707,17	1309780,03
	355° 56' 07"	19,61		
1408			390726,73	1309778,64
	342° 11' 56"	79,45		
1409			390802,38	1309754,35
	352° 29' 55"	30,03		
1410			390832,15	1309750,43
	352° 28' 38"	18,41		
1411			390850,4	1309748,02
	352° 28' 01"	12,89		
1412			390863,18	1309746,33
	352° 31' 04"	13,13		
1413			390876,2	1309744,62
	352° 27' 54"	5,72		
1414			390881,87	1309743,87
	18° 04' 26"	87,29		
1415			390964,85	1309770,95
	55° 50' 45"	30,81		
1416			390982,15	1309796,45
	335° 06' 22"	32,36		
1417			391011,5	1309782,83
	353° 17' 27"	47,85		
1418			391059,02	1309777,24
	320° 08' 13"	10,19		
1419			391066,84	1309770,71
	336° 10' 24"	17,97		
1420			391083,28	1309763,45
	356° 30' 30"	63,38		
1421			391146,54	1309759,59

Название (номер) межевого знака	Дирекционные углы (град. мин. сек.)	Длина линии(м)	X координата	Y координата
	336° 26' 22"	89,59		
1422			391228,66	1309723,78
	30° 36' 04"	10,29		
1423			391237,52	1309729,02
	23° 25' 28"	25,31		
1424			391260,74	1309739,08
	5° 39' 38"	29,7		
1425			391290,3	1309742,01
	11° 36' 38"	35,87		
1426			391325,44	1309749,23
	345° 12' 40"	25,11		
1427			391349,72	1309742,82
	347° 31' 24"	20,23		
1428			391369,47	1309738,45
	1° 07' 11"	35,82		
1429			391405,28	1309739,15
	11° 10' 08"	20,7		
1430			391425,59	1309743,16
	13° 56' 12"	30,68		
1431			391455,37	1309750,55
	354° 16' 14"	15,23		
1432			391470,52	1309749,03
	318° 34' 54"	51,5		
1433			391509,14	1309714,96
	338° 42' 00"	23,98		
1434			391531,48	1309706,25
	39° 07' 19"	36,59		
1435			391559,87	1309729,34
	31° 27' 26"	11,75		
1436			391569,89	1309735,47
	342° 00' 57"	55,48		
1437			391622,66	1309718,34
	351° 37' 07"	33,55		
1438			391655,85	1309713,45
	16° 25' 35"	69,2		
1439			391722,23	1309733,02

Название (номер) межевого знака	Дирекционные углы (град. мин. сек.)	Длина линии(м)	X координата	Y координата
	323° 32' 22"	88,19		
1440			391793,16	1309680,61
	355° 35' 42"	27,34		
1441			391820,42	1309678,51
	30° 29' 18"	34,31		
1442			391849,99	1309695,92
	28° 30' 10"	36,5		
1443			391882,07	1309713,34
	23° 35' 43"	95,98		
1444			391970,03	1309751,76
	7° 23' 25"	43,38		
1445			392013,05	1309757,34
	346° 53' 18"	36,68		
1446			392048,77	1309749,02
	352° 32' 53"	35,01		
1447			392083,48	1309744,48
	357° 24' 20"	34,91		
1448			392118,35	1309742,9
	284° 23' 11"	14,29		
1449			392121,9	1309729,06
	244° 38' 04"	14,1		
1450			392115,86	1309716,32
	236° 32' 02"	13,47		
1451			392108,43	1309705,08
	278° 48' 18"	8,88		
1452			392109,79	1309696,3
	318° 47' 36"	12,93		
1453			392119,52	1309687,78
	340° 48' 58"	19,6		
1454			392138,03	1309681,34
	5° 51' 26"	25,67		
1455			392163,57	1309683,96
	12° 08' 36"	24,67		
1456			392187,69	1309689,15
	32° 48' 25"	24,47		
1457			392208,26	1309702,41

Название (номер) межевого знака	Дирекционные углы (град. мин. сек.)	Длина линии(м)	X координата	Y координата
	65° 35' 25"	23,54		
1458			392217,99	1309723,85
	78° 27' 00"	29,02		
1459			392223,8	1309752,28
	85° 09' 53"	25,27		
1460			392225,93	1309777,46
	72° 29' 09"	25,19		
1461			392233,51	1309801,48
	42° 04' 47"	25,81		
1462			392252,67	1309818,78
	19° 12' 28"	27,9		
1463			392279,02	1309827,96
	28° 09' 41"	29,54		
1464			392305,06	1309841,9
	50° 16' 21"	30,09		
1465			392324,29	1309865,04
	63° 57' 28"	16,17		
1466			392331,39	1309879,57
	72° 22' 17"	23,15		
1467			392338,4	1309901,63
	346° 06' 38"	78,61		
1468			392414,71	1309882,76
	347° 34' 06"	223,99		
1469			392633,45	1309834,54
	32° 22' 36"	63,29		
1470			392686,9	1309868,43
	312° 17' 16"	114,76		
1471			392764,12	1309783,53
	226° 13' 15"	34,85		
1472			392740,01	1309758,37
	309° 45' 10"	44,54		
1473			392768,49	1309724,13
	310° 31' 10"	37,92		
1474			392793,13	1309695,3
	280° 57' 19"	66,2		
1475			392805,71	1309630,31

Название (номер) межевого знака	Дирекционные углы (град. мин. сек.)	Длина линии(м)	X координата	Y координата
	316° 40' 20"	135,45		
1476			392904,24	1309537,37
	265° 43' 25"	140,68		
1477			392893,75	1309397,08
	358° 43' 51"	86,68		
1478			392980,41	1309395,16
	27° 43' 05"	74		
1479			393045,92	1309429,58
	293° 44' 12"	142,37		
1480			393103,23	1309299,25
	316° 11' 06"	95,39		
1481			393172,06	1309233,21
	44° 09' 00"	18,59		
1482			393185,4	1309246,16
	44° 10' 17"	40,59		
1483			393214,51	1309274,44
	334° 58' 46"	658,01		
1484			393610,77	1308996,14
	332° 53' 04"	236,93		
1485			394021,66	1308888,15
	334° 15' 51"	15,45		
1486			394035,58	1308881,44
	333° 45' 58"	60,36		
1487			394089,72	1308854,76
	333° 04' 38"	212,79		
1488			394279,45	1308758,41
	334° 47' 20"	12,3		
1489			394290,58	1308753,17
	320° 22' 56"	77,72		
1490			394350,45	1308703,61
	319° 37' 33"	160,01		
1491			394472,35	1308599,96
	324° 27' 34"	47,15		
1492			394510,72	1308572,55
	322° 37' 43"	19,65		
1493			394526,34	1308560,62

Название (номер) межевого знака	Дирекционные углы (град. мин. сек.)	Длина линии(м)	X координата	Y координата
	75° 24' 40"	242,1		
1494			394587,32	1308794,91
	18° 16' 03"	88,66		
1495			394671,51	1308822,7
	315° 30' 45"	138,37		
1496			394770,22	1308725,74
	314° 46' 22"	310,07		
1497			394988,6	1308505,62
	312° 48' 43"	130,2		
1498			395077,08	1308410,11
	350° 33' 32"	195,69		
1499			395270,12	1308378,01
	310° 55' 19"	53,49		
1500			395305,16	1308337,59
	310° 10' 37"	77,63		
1501			395355,24	1308278,28
	354° 21' 59"	77,73		
1502			395432,59	1308270,65
	354° 18' 10"	4,23		
1503			395436,8	1308270,23
	354° 17' 53"	91,09		
1504			395527,44	1308261,18
	356° 11' 09"	5,26		
1505			395532,69	1308260,83
	57° 58' 10"	21,74		
1506			395544,22	1308279,26
	51° 14' 10"	33,52		
1507			395565,21	1308305,4
	51° 16' 33"	62,68		
1508			395604,42	1308354,3
	40° 32' 40"	55,8		
1509			395646,82	1308390,57
	37° 27' 05"	76,86		
1510			395707,84	1308437,31
	22° 36' 35"	34,49		
1511			395739,68	1308450,57

Название (номер) межевого знака	Дирекционные углы (град. мин. сек.)	Длина линии(м)	X координата	Y координата
	35° 23' 16"	36,88		
1512			395769,75	1308471,93
	20° 50' 46"	37,21		
1513			395804,52	1308485,17
	38° 32' 33"	77,08		
1514			395864,81	1308533,2
	22° 38' 15"	4,96		
1515			395869,39	1308535,11
	22° 45' 04"	2,69		
1516			395871,87	1308536,15
	22° 40' 05"	14,61		
1517			395885,35	1308541,78
	15° 54' 13"	39,52		
1518			395923,36	1308552,61
	44° 09' 55"	122,82		
1519			396011,46	1308638,18
	50° 22' 31"	71,41		
1520			396057	1308693,18
	70° 21' 02"	115,18		
1521			396095,73	1308801,65
	58° 09' 45"	40,15		
1522			396116,91	1308835,76
	27° 35' 54"	75,14		
1523			396183,5	1308870,57
	59° 39' 55"	60,61		
1524			396214,11	1308922,88
	37° 16' 17"	17,98		
1525			396228,42	1308933,77
	20° 21' 38"	39,43		
1526			396265,39	1308947,49
	12° 55' 39"	19,8		
1527			396284,69	1308951,92
	13° 00' 56"	2,04		
1528			396286,68	1308952,38
	12° 56' 08"	93,05		
1529			396377,37	1308973,21

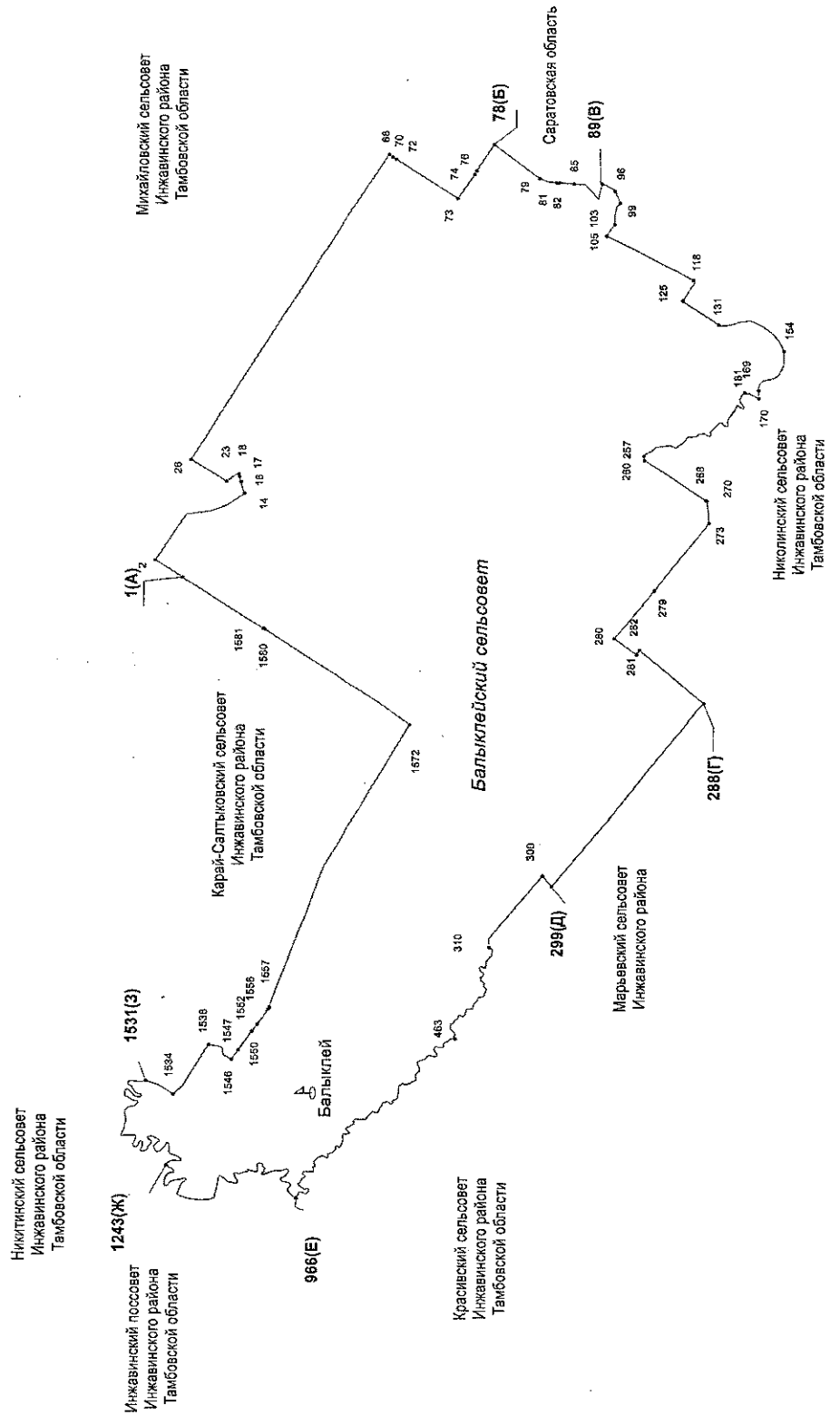
Название (номер) межевого знака	Дирекционные углы (град. мин. сек.)	Длина линии(м)	X координата	Y координата
	10° 36' 21"	81,72		
1530			396457,69	1308988,25
	6° 13' 58"	107,86		
1531			396564,91	1308999,96
	357° 51' 46"	70,26		
1532			396635,12	1308997,34
	347° 40' 49"	35,38		
1533			396669,69	1308989,79
	337° 09' 01"	51,97		
1534			396717,58	1308969,61
	342° 33' 41"	43,28		
1535			396758,87	1308956,64
	4° 16' 39"	42,1		
1536			396800,85	1308959,78
	20° 22' 42"	77,02		
1537			396873,05	1308986,6
	23° 43' 27"	85,45		
1538			396951,28	1309020,98
	20° 09' 50"	35,22		
1539			396984,34	1309033,12
	48° 41' 28"	38,11		
1540			397009,5	1309061,75
	66° 20' 54"	64,41		
1541			397035,34	1309120,75
	21° 43' 49"	52,32		
1542			397083,94	1309140,12
	16° 31' 52"	114,22		
1543			397193,44	1309172,62
	31° 12' 05"	34,75		
1544			397223,16	1309190,62
	49° 56' 36"	34,47		
1545			397245,34	1309217
	65° 24' 58"	76,85		
1546			397277,31	1309286,88
	80° 52' 50"	118,11		
1547			397296,03	1309403,5

Название (номер) межевого знака	Дирекционные углы (град. мин. сек.)	Длина линии(м)	X координата	Y координата
	59° 39' 35"	67,92		
1548			397330,34	1309462,12
	49° 46' 22"	33,4		
1549			397351,91	1309487,62
	18° 42' 32"	58,86		
1550			397407,66	1309506,5
	27° 02' 19"	51,96		
1551			397453,94	1309530,12
	67° 06' 55"	75,04		
1552			397483,12	1309599,25
	88° 43' 08"	46,51		
1553			397484,16	1309645,75
	124° 50' 45"	83,47		
1554			397436,47	1309714,25
	76° 42' 04"	25,82		
1555			397442,41	1309739,38
	20° 33' 29"	161,24		
1556			397593,38	1309796
	338° 51' 53"	15,97		
1557			397608,28	1309790,24
	345° 19' 46"	15,99		
1558			397623,75	1309786,19
	344° 54' 36"	11,87		
1559			397635,21	1309783,1
	0° 00' 00"	51,87		
1560			397687,08	1309783,1
	10° 40' 33"	53,17		
1561			397739,33	1309792,95
	21° 03' 51"	49,5		
1562			397785,52	1309810,74
	34° 21' 17"	72,46		
1563			397845,34	1309851,63
	25° 13' 05"	64,87		
1564			397904,03	1309879,27
	18° 15' 32"	76,15		
1565			397976,35	1309903,13

Название (номер) межевого знака	Дирекционные углы (град. мин. сек.)	Длина линии(м)	X координата	Y координата
	5° 20' 26"	52,86		
1566			398028,98	1309908,05
	3° 27' 32"	40,77		
1567			398069,68	1309910,51
	28° 26' 42"	51,67		
1568			398115,11	1309935,12
	57° 40' 25"	54,89		
1569			398144,46	1309981,5
	144° 50' 44"	47,43		
1570			398105,68	1310008,81
	139° 22' 10"	63,76		
1571			398057,29	1310050,33
	134° 17' 23"	34,23		
1572			398033,39	1310074,83
	134° 03' 34"	59,45		
1573			397992,05	1310117,55
	132° 22' 01"	109,44		
1574			397918,3	1310198,41
	115° 33' 59"	78,78		
1575			397884,3	1310269,48
	84° 10' 15"	85,66		
1576			397893	1310354,7
	108° 27' 55"	59,61		
1577			397874,12	1310411,24
	99° 44' 23"	77,73		
1578			397860,97	1310487,85
	112° 17' 03"	6,17		
1579			397858,63	1310493,56
	152° 04' 59"	139,9		
1580			397735,01	1310559,06
	153° 07' 37"	1750,28		
1			396173,74	1311350,21

Приложение 3
 к Закону Тамбовской области «Об установлении границ
 муниципальных образований Инжавинского района
 Тамбовской области и определении места нахождения
 их представительных органов и о признании
 утратившими силу отдельных положений некоторых
 законодательных актов Тамбовской области»

**Схема границ
 муниципального образования
 Бальклейский сельсовет
 Инжавинского района Тамбовской области**



**Описание границ
муниципального образования - Балыклейский сельсовет
Инжавинского района Тамбовской области**

I. Участок границы с муниципальным образованием - Михайловский сельсовет Инжавинского района Тамбовской области (от А до Б)

Граница с муниципальным образованием - Михайловский сельсовет проходит:

- от т.1(А) до т.2 по юго-восточной стороне лесополосы;
- от т.2 до т.14 по северо-восточной стороне полевой дороги;
- от т.14 до т.16 по пастбищному участку;
- от т.16 до т.17 пересекая пруд;
- от т.17 до т.18 по пастбищному участку;
- от т.18 до т.23 по юго-западной стороне полевой дороги;
- от т.23 до т.26 по северо-западной стороне полевой дороги;
- от т.26 до т.68 по юго-западной стороне лесополосы;
- от т.68 до т.70 по северо-западной стороне лесополосы;
- от т.70 до т.72 по пастбищному участку;
- от т.72 до т.73 по северо-западной стороне лесополосы;
- от т.73 до т.74 по северо-восточной стороне полевой дороги;
- от т.74 до т.76 по пастбищному участку;
- от т.76 до т.78(Б) по северо-восточной стороне полевой дороги.

II. Участок границы с Саратовской областью (от Б до В)

Граница с Саратовской областью проходит:

- от т.78(Б) до т.79 по юго-восточной стороне лесополосы;
- от т.79 до т.81 по пастбищному участку;
- от т.81 до т.82 через плотину;
- от т.82 до т.85 по пастбищному участку;
- от т.85 до т.89(В) по меже.

III. Участок границы с муниципальным образованием - Николинский сельсовет Инжавинского района Тамбовской области (от В до Г)

Граница с муниципальным образованием - Николинский сельсовет проходит:

- от т.89(В) до т.96 по ручью;
- от т.96 до т.99 по пастбищному участку, пересекая ручей;
- от т.99 до т.103 по северной стороне лесополосы;
- от т.103 до т.105 по юго-западной стороне полевой дороги;
- от т.105 до т.118 по юго-восточной стороне лесополосы;
- от т.118 до т.125 по меже;
- от т.125 до т.131 по юго-восточной стороне лесополосы;
- от т.131 до т.154 по юго-восточной стороне полевой дороги;
- от т.154 до т.169 по юго-западной стороне полевой дороги;

- от т.169 до т.170 по плотине;
- от т.170 до т.181 по пастбищному участку;
- от т.181 до т.257 по юго-западной стороне прибалочной лесополосы;
- от т.257 до т.260 по пастбищному участку;
- от т.260 до т.268 по юго-восточной стороне лесополосы;
- от т.268 до т.270 по западной стороне полевой дороги;
- от т.270 до т.273 по пастбищному участку;
- от т.273 до т.279 по юго-западной стороне полевой дороги;
- от т.279 до т.280 по юго-западной стороне лесополосы;
- от т.280 до т.281 по юго-восточной стороне лесополосы;
- от т.281 до т.282 по ручью;
- от т.282 до т.288(Г) по юго-восточной стороне лесополосы.

IV. Участок границы с муниципальным образованием — Марьевский сельсовет Инжавинского района Тамбовской области (от Г до Д)

Граница с муниципальным образованием — Марьевский сельсовет проходит:

- от т.288(Г) до т.299(Д) по юго-западной стороне лесополосы.

V. Участок границы с муниципальным образованием - Красивский сельсовет Инжавинского района Тамбовской области (от Д до Е)

Граница с муниципальным образованием - Красивский сельсовет проходит:

- от т.299(Д) до т.300 по северо-западной стороне полевой дороги;
- от т.300 до т.310 по северо-восточной стороне полевой дороги;
- от т.310 до т.463 по середине р. Песковатка;
- от т.463 до т.966(Е) по середине р. Балыклей.

VI. Участок границы с муниципальным образованием - Инжавинский поссовет Инжавинского района Тамбовской области (от Е до Ж)

Граница с муниципальным образованием - Инжавинский поссовет проходит:

- от т.966(Е) до т.1243(Ж) по середине р. Ворона.

VII. Участок границы с муниципальным образованием - Никитинский сельсовет Инжавинского района Тамбовской области (от Ж до З)

Граница с муниципальным образованием — Никитинский сельсовет проходит:

- от т.1243(Ж) до т.1531(З) по середине р. Ворона.

VIII. Участок границы с муниципальным образованием - Карай-Салтыковский сельсовет Инжавинского района Тамбовской области (от З до А)

Граница с муниципальным образованием — Карай-Салтыковский сельсовет проходит:

- от т.1531(З) до т.1534 пересекая лесной участок;
- от т.1534 до т.1538 по границе лесного участка;

- от т.1538 до т.1546 по ручью;
- от т.1546 до т.1547 по сенокосному участку;
- от т.1547 до т.1550 по границе приусадебных земель н.п. Балыклей;
- от т.1550 до т.1552 по пастбищному участку;
- от т.1552 до т.1556 по юго-западной стороне лесополосы;
- от т.1556 до т.1557 пересекая автодорогу;
- от т.1557 до т.1572 по юго-западной стороне лесополосы;
- от т.1572 до т.1580 по юго-восточной стороне лесополосы;
- от т.1580 до т.1581 пересекая ручей;
- от т.1581 до т.1(А) по юго-восточной стороне лесополосы.

**Каталог координат
характерных точек границ муниципального образования -
Балыклейский сельсовет Инжавинского района Тамбовской области**

Название (номер) межевого знака	Дирекционные углы (град. мин. сек.)	Длина линии(м)	X координата	Y координата
1			389176,28	1336672,81
	32° 18' 21"	803,74		
2			389855,61	1337102,36
	123° 57' 41"	300,5		
3			389687,74	1337351,6
	122° 51' 13"	693,59		
4			389311,47	1337934,26
	200° 33' 22"	5,38		
5			389306,43	1337932,37
	124° 09' 30"	65,83		
6			389269,47	1337986,84
	123° 59' 55"	171,97		
7			389173,31	1338129,41
	123° 07' 14"	11,44		
8			389167,06	1338138,99
	124° 06' 11"	59,66		
9			389133,61	1338188,39
	123° 54' 36"	62,86		
10			389098,54	1338240,56
	172° 06' 59"	612,85		
11			388491,48	1338324,62
	159° 13' 17"	406,76		
12			388111,18	1338468,92
	146° 49' 02"	503,66		
13			387689,65	1338744,58
	126° 59' 00"	26,26		
14			387673,85	1338765,56
	32° 43' 57"	24,73		
15			387694,65	1338778,93
	74° 15' 05"	283,92		
16			387771,71	1339052,19
	74° 59' 48"	134,08		
17			387806,42	1339181,7

Название (номер) межевого знака	Дирекционные углы (град. мин. сек.)	Длина линии(м)	X координата	Y координата
	77° 27' 16"	63,02		
18			387820,11	1339243,22
	345° 49' 39"	84,71		
19			387902,24	1339222,48
	318° 59' 17"	52,36		
20			387941,75	1339188,12
	340° 49' 52"	49,37		
21			387988,38	1339171,91
	306° 35' 06"	54,31		
22			388020,75	1339128,3
	328° 59' 34"	119,64		
23			388123,29	1339066,67
	32° 04' 13"	208,6		
24			388300,06	1339177,43
	31° 55' 16"	818,5		
25			388994,78	1339610,21
*	36° 20' 38"	7,19		
26			389000,57	1339614,47
	122° 31' 08"	603,2		
27			388676,3	1340123,1
	121° 36' 29"	572,16		
28			388376,43	1340610,38
	122° 10' 07"	753,46		
29			387975,28	1341248,17
	122° 11' 02"	513,16		
30			387701,95	1341682,48
	122° 21' 54"	221,66		
31			387583,29	1341869,71
	123° 05' 53"	146,26		
32			387503,42	1341992,24
	122° 46' 00"	473,56		
33			387247,12	1342390,45
	123° 53' 40"	190,49		
34			387140,89	1342548,57
	121° 51' 48"	263,56		
35			387001,76	1342772,41

Название (номер) межевого знака	Дирекционные углы (град. мин. сек.)	Длина линии(м)	X координата	Y координата
	122° 24' 22"	136,89		
36			386928,4	1342887,98
	122° 41' 30"	192,12		
37			386824,63	1343049,67
	122° 48' 45"	23,18		
38			386812,07	1343069,15
	120° 49' 15"	6,87		
39			386808,55	1343075,05
	122° 31' 05"	168,43		
40			386718,01	1343217,07
	122° 48' 06"	172,28		
41			386624,68	1343361,88
	122° 08' 13"	70,7		
42			386587,07	1343421,75
	122° 46' 44"	144,07		
43			386509,07	1343542,88
	123° 15' 40"	183,72		
44			386408,31	1343696,5
	121° 13' 10"	92,26		
45			386360,49	1343775,4
	123° 42' 06"	135,56		
46			386285,27	1343888,18
	120° 49' 58"	192,96		
47			386186,37	1344053,87
	122° 17' 40"	141,65		
48			386110,69	1344173,61
	121° 40' 49"	167,98		
49			386022,47	1344316,56
	121° 46' 57"	203,65		
50			385915,21	1344489,67
	121° 23' 15"	149,53		
51			385837,33	1344617,32
	121° 11' 16"	4,83		
52			385834,83	1344621,45
	121° 51' 45"	78,18		
53			385793,56	1344687,85

Название (номер) межевого знака	Дирекционные углы (град. мин. сек.)	Длина линии(м)	X координата	Y координата
	126° 19' 45"	67,4		
54			385753,63	1344742,15
	123° 36' 30"	79,69		
55			385709,52	1344808,52
	123° 26' 39"	171,87		
56			385614,8	1344951,93
	123° 13' 07"	122,04		
57			385547,94	1345054,03
	123° 32' 06"	104,52		
58			385490,2	1345141,15
	123° 24' 26"	15,73		
59			385481,54	1345154,28
	123° 02' 51"	1069,23		
60			384898,45	1346050,53
	123° 33' 11"	12,76		
61			384891,4	1346061,16
	123° 37' 52"	204,57		
62			384778,1	1346231,49
	123° 12' 00"	235,72		
63			384649,03	1346428,73
	123° 30' 31"	189,25		
64			384544,55	1346586,53
	123° 23' 12"	117,28		
65			384480,01	1346684,46
	123° 13' 53"	159,34		
66			384392,69	1346817,74
	122° 51' 59"	149,74		
67			384311,43	1346943,51
	123° 02' 08"	254,66		
68			384172,6	1347157
	211° 04' 05"	14,13		
69			384160,5	1347149,71
	210° 30' 47"	109,25		
70			384066,38	1347094,24
	213° 37' 48"	15,89		
71			384053,15	1347085,44

Название (номер) межевого знака	Дирекционные углы (град. мин. сек.)	Длина линии(м)	X координата	Y координата
	216° 04' 25"	80,3		
72			383988,25	1347038,16
	212° 07' 27"	1826,88		
73			382441,07	1346066,71
	123° 48' 16"	721,71		
74			382039,54	1346666,41
	110° 10' 14"	1,04		
75			382039,18	1346667,39
	120° 38' 01"	100,03		
76			381988,21	1346753,46
	135° 45' 30"	5,88		
77			381984	1346757,56
	122° 43' 16"	787,01		
78			381558,58	1347419,68
	217° 09' 33"	1413,8		
79			380431,84	1346565,7
	200° 02' 34"	242,53		
80			380204	1346482,58
	185° 05' 39"	200,13		
81			380004,66	1346464,81
	186° 18' 50"	62,74		
82			379942,3	1346457,91
	185° 36' 09"	225,25		
83			379718,13	1346435,92
	168° 38' 07"	4,11		
84			379714,1	1346436,73
	183° 40' 57"	135,3		
85			379579,08	1346428,04
	183° 23' 16"	298,68		
86			379280,92	1346410,39
	228° 45' 52"	470,43		
87			378970,83	1346056,62
	104° 11' 24"	174,39		
88			378928,08	1346225,69
	103° 18' 28"	221,52		
89			378877,09	1346441,26

Название (номер) межевого знака	Дирекционные углы (град. мин. сек.)	Длина линии(м)	X координата	Y координата
	219° 34' 05"	34,58		
90			378850,43	1346419,23
	204° 13' 32"	25,42		
91			378827,25	1346408,8
	195° 56' 21"	50,62		
92			378778,58	1346394,9
	213° 41' 14"	58,5		
93			378729,9	1346362,45
	205° 14' 32"	89,69		
94			378648,77	1346324,2
	213° 24' 36"	65,25		
95			378594,3	1346288,27
	222° 36' 41"	39,36		
96			378565,33	1346261,62
	244° 48' 28"	236,67		
97			378464,59	1346047,46
	251° 18' 04"	1,37		
98			378464,15	1346046,16
	251° 48' 36"	94,66		
99			378434,6	1345956,23
	302° 44' 04"	154,31		
100			378518,04	1345826,43
	282° 28' 55"	155,51		
101			378551,65	1345674,6
	270° 39' 19"	202,83		
102			378553,97	1345471,78
	286° 08' 46"	45,85		
103			378566,72	1345427,74
	303° 31' 57"	173,49		
104			378662,56	1345283,12
	302° 38' 14"	178,71		
105			378758,94	1345132,63
	205° 51' 22"	246,84		
106			378536,81	1345024,98
	205° 17' 19"	130,3		
107			378419	1344969,32

Название (номер) межевого знака	Дирекционные углы (град. мин. сек.)	Длина линии(м)	X координата	Y координата
	206° 37' 26"	117,31		
108			378314,13	1344916,75
	206° 25' 38"	239,88		
109			378099,32	1344809,99
	206° 46' 44"	262,53		
110			377864,95	1344691,71
	206° 56' 53"	506,42		
111			377413,52	1344462,21
	206° 12' 43"	133,55		
112			377293,7	1344403,22
	224° 41' 54"	5,37		
113			377289,88	1344399,44
	207° 56' 23"	131,43		
114			377173,77	1344337,86
	206° 37' 34"	168,22		
115			377023,39	1344262,47
	207° 09' 20"	220		
116			376827,64	1344162,06
	207° 01' 28"	189,62		
117			376658,72	1344075,9
	208° 37' 33"	77,61		
118			376590,6	1344038,72
	213° 37' 07"	13,33		
119			376579,5	1344031,34
	294° 27' 31"	9,73		
120			376583,53	1344022,48
	237° 13' 58"	4,31		
121			376581,2	1344018,86
	225° 28' 00"	19,96		
122			376567,2	1344004,63
	215° 30' 50"	22,4		
123			376548,97	1343991,62
	306° 04' 52"	3,92		
124			376551,28	1343988,45
	303° 23' 29"	561,08		
125			376860,07	1343519,99

Название (номер) межевого знака	Дирекционные углы (град. мин. сек.)	Длина линии(м)	X координата	Y координата
	222° 00' 53"	20,09		
126			376845,14	1343506,54
	212° 48' 02"	232,96		
127			376649,32	1343380,34
	212° 53' 29"	243,38		
128			376444,95	1343248,17
	212° 40' 13"	243,75		
129			376239,76	1343116,59
	212° 26' 34"	228,7		
130			376046,75	1342993,9
	210° 43' 51"	127,38		
131			375937,26	1342928,81
	204° 40' 20"	21,8		
132			375917,45	1342919,71
	195° 27' 53"	48,45		
133			375870,75	1342906,79
	186° 35' 16"	36,78		
134			375834,21	1342902,57
	180° 00' 00"	33,26		
135			375800,95	1342902,57
	172° 28' 55"	93,09		
136			375708,66	1342914,75
	166° 26' 58"	135,89		
137			375576,55	1342946,59
	165° 49' 56"	141,57		
138			375439,29	1342981,24
	168° 22' 30"	116,22		
139			375325,45	1343004,66
	167° 55' 36"	116,42		
140			375211,61	1343029,01
	170° 57' 22"	28,82		
141			375183,15	1343033,54
	195° 55' 13"	118,85		
142			375068,86	1343000,94
	203° 48' 30"	129,71		
143			374950,19	1342948,58

Название (номер) межевого знака	Дирекционные углы (град. мин. сек.)	Длина линии(м)	X координата	Y координата
	204° 56' 33"	124,14		
144			374837,63	1342896,23
	211° 24' 37"	115,53		
145			374739,03	1342836,02
	214° 52' 24"	105,29		
146			374652,65	1342775,82
	216° 36' 39"	38,05		
147			374622,11	1342753,13
	223° 55' 29"	29,77		
148			374600,67	1342732,48
	220° 44' 20"	95,74		
149			374528,13	1342670
	231° 10' 56"	104,27		
150			374462,77	1342588,76
	233° 09' 13"	112,43		
151			374395,35	1342498,79
	240° 40' 32"	83,69		
152			374354,36	1342425,82
	238° 34' 29"	38,74		
153			374334,16	1342392,76
	246° 51' 51"	104,37		
154			374293,15	1342296,78
	261° 19' 48"	52,08		
155			374285,3	1342245,3
	270° 28' 20"	105,58		
156			374286,17	1342139,72
	271° 28' 41"	135,3		
157			374289,66	1342004,47
	276° 56' 55"	72,08		
158			374298,38	1341932,92
	296° 14' 55"	140,1		
159			374360,34	1341807,27
	304° 02' 03"	120,03		
160			374427,52	1341707,8
	317° 55' 33"	84,64		
161			374490,35	1341651,08

Название (номер) межевого знака	Дирекционные углы (град. мин. сек.)	Длина линии(м)	X координата	Y координата
	330° 07' 22"	47,3		
162			374531,36	1341627,52
	344° 20' 08"	96,96		
163			374624,72	1341601,34
	352° 02' 27"	44,05		
164			374668,35	1341595,24
	354° 03' 07"	27,12		
165			374695,32	1341592,43
	346° 06' 28"	100,42		
166			374792,8	1341568,32
	327° 02' 14"	84,12		
167			374863,38	1341522,55
	307° 14' 32"	69,57		
168			374905,48	1341467,17
	277° 49' 04"	134,9		
169			374923,83	1341333,52
	268° 41' 51"	199,71		
170			374919,29	1341133,86
	24° 46' 09"	13,41		
171			374931,47	1341139,48
	37° 05' 16"	35,24		
172			374959,58	1341160,73
	22° 56' 04"	102,83		
173			375054,28	1341200,8
	27° 04' 28"	68,92		
174			375115,65	1341232,17
	18° 08' 14"	28,59		
175			375142,82	1341241,07
	49° 36' 48"	17,67		
176			375154,27	1341254,53
	327° 04' 25"	18,73		
177			375169,99	1341244,35
	2° 11' 39"	36,57		
178			375206,53	1341245,75
	12° 09' 55"	24,44		
179			375230,42	1341250,9

Название (номер) межевого знака	Дирекционные углы (град. мин. сек.)	Длина линии(м)	X координата	Y координата
	23° 16' 31"	40,29		
180			375267,43	1341266,82
	18° 24' 38"	14,82		
181			375281,49	1341271,5
	351° 55' 08"	6,62		
182			375288,04	1341270,57
	322° 35' 55"	20,05		
183			375303,97	1341258,39
	310° 15' 36"	39,88		
184			375329,74	1341227,96
	301° 18' 28"	40,57		
185			375350,82	1341193,3
	299° 39' 53"	70,05		
186			375385,49	1341132,43
	296° 02' 58"	39,76		
187			375402,95	1341096,71
	250° 06' 26"	52,58		
188			375385,06	1341047,27
	233° 12' 09"	128,17		
189			375308,29	1340944,64
	243° 06' 21"	28,81		
190			375295,26	1340918,95
	277° 55' 22"	30,11		
191			375299,41	1340889,13
	349° 52' 19"	28,72		
192			375327,68	1340884,08
	35° 31' 51"	143,34		
193			375444,33	1340967,38
	342° 35' 50"	23,87		
194			375467,11	1340960,24
	301° 02' 54"	122,15		
195			375530,11	1340855,59
	296° 11' 59"	51,21		
196			375552,72	1340809,64
	306° 54' 25"	33,95		
197			375573,11	1340782,49

Название (номер) межевого знака	Дирекционные углы (град. мин. сек.)	Длина линии(м)	X координата	Y координата
	308° 00' 35"	166,4		
198			375675,58	1340651,38
	294° 13' 55"	63,71		
199			375701,73	1340593,28
	262° 26' 13"	55,31		
200			375694,45	1340538,45
	262° 12' 51"	38,61		
201			375689,22	1340500,2
	289° 36' 07"	23,76		
202			375697,19	1340477,82
	318° 34' 31"	23,93		
203			375715,13	1340461,99
	343° 06' 37"	20,76		
204			375734,99	1340455,96
	8° 39' 52"	13,34		
205			375748,18	1340457,97
	31° 25' 06"	21,62		
206			375766,63	1340469,24
	37° 54' 15"	17,29		
207			375780,27	1340479,86
	46° 07' 41"	41,31		
208			375808,9	1340509,64
	34° 34' 19"	36,22		
209			375838,72	1340530,19
	40° 13' 34"	19,71		
210			375853,77	1340542,92
	354° 55' 31"	43,75		
211			375897,35	1340539,05
	320° 42' 24"	123,88		
212			375993,22	1340460,6
	319° 39' 04"	62,52		
213			376040,87	1340420,12
	315° 09' 44"	22,48		
214			376056,81	1340404,27
	319° 11' 25"	40,84		
215			376087,72	1340377,58

Название (номер) межевого знака	Дирекционные углы (град. мин. сек.)	Длина линии(м)	X координата	Y координата
	310° 56' 38"	37,19		
216			376112,09	1340349,49
	294° 03' 28"	28,73		
217			376123,8	1340323,26
	271° 30' 48"	17,8		
218			376124,27	1340305,47
	261° 45' 31"	39,28		
219			376118,64	1340266,6
	271° 01' 37"	26,22		
220			376119,11	1340240,38
	294° 46' 09"	13,41		
221			376124,73	1340228,2
	300° 58' 54"	10,92		
222			376130,35	1340218,84
	325° 31' 26"	9,1		
223			376137,85	1340213,69
	347° 28' 03"	17,28		
224			376154,72	1340209,94
	10° 37' 02"	15,25		
225			376169,71	1340212,75
	30° 40' 51"	84,43		
226			376242,32	1340255,83
	29° 38' 59"	38,81		
227			376276,05	1340275,03
	19° 31' 43"	15,41		
228			376290,57	1340280,18
	356° 39' 32"	15,96		
229			376306,5	1340279,25
	353° 39' 35"	55,15		
230			376361,31	1340273,16
	351° 06' 57"	25,58		
231			376386,58	1340269,21
	346° 05' 20"	37,73		
232			376423,2	1340260,14
	300° 50' 23"	27,72		
233			376437,41	1340236,34

Название (номер) межевого знака	Дирекционные углы (град. мин. сек.)	Длина линии(м)	X координата	Y координата
	306° 02' 44"	6,95		
234			376441,5	1340230,72
	333° 09' 09"	40,83		
235			376477,93	1340212,28
	334° 48' 12"	35,21		
236			376509,79	1340197,29
	6° 10' 03"	34,07		
237			376543,66	1340200,95
	343° 37' 51"	35,09		
238			376577,33	1340191,06
	359° 57' 08"	95,69		
239			376673,02	1340190,98
	338° 33' 52"	36,06		
240			376706,59	1340177,8
	314° 04' 43"	40,02		
241			376734,43	1340149,05
	294° 51' 39"	58,8		
242			376759,15	1340095,7
	311° 46' 09"	54,33		
243			376795,34	1340055,18
	321° 45' 05"	38,07		
244			376825,24	1340031,61
	338° 24' 28"	68,15		
245			376888,61	1340006,53
	315° 31' 04"	83,75		
246			376948,36	1339947,85
	326° 23' 01"	41,02		
247			376982,52	1339925,14
	352° 31' 23"	25,44		
248			377007,74	1339921,83
	35° 56' 11"	39,77		
249			377039,94	1339945,17
	21° 38' 31"	60,71		
250			377096,37	1339967,56
	8° 32' 10"	52,08		
251			377147,87	1339975,29

Название (номер) межевого знака	Дирекционные углы (град. мин. сек.)	Длина линии(м)	X координата	Y координата
	354° 19' 28"	331,57		
252			377477,81	1339942,5
	318° 48' 39"	82,35		
253			377539,78	1339888,27
	313° 43' 46"	92,47		
254			377603,7	1339821,45
	346° 09' 42"	68,82		
255			377670,52	1339804,99
	325° 35' 12"	73,4		
256			377731,07	1339763,51
	307° 02' 08"	59,5		
257			377766,91	1339716,01
	278° 59' 37"	42,6		
258			377773,57	1339673,93
	254° 21' 47"	54,09		
259			377758,99	1339621,84
	260° 15' 28"	7,74		
260			377757,68	1339614,21
	212° 49' 28"	699,64		
261			377169,75	1339234,96
	213° 39' 41"	143,75		
262			377050,1	1339155,28
	214° 06' 11"	245,56		
263			376846,77	1339017,6
	214° 36' 42"	262,97		
264			376630,34	1338868,23
	213° 27' 00"	291,36		
265			376387,24	1338707,63
	212° 48' 07"	38,65		
266			376354,75	1338686,69
	212° 38' 06"	78,03		
267			376289,04	1338644,61
	214° 03' 07"	66,31		
268			376234,1	1338607,48
	180° 00' 00"	20,42		
269			376213,68	1338607,48

Название (номер) межевого знака	Дирекционные углы (град. мин. сек.)	Длина линии(м)	X координата	Y координата
	209° 53' 41"	24,18		
270			376192,72	1338595,43
	263° 17' 37"	302,62		
271			376157,38	1338294,88
	247° 53' 13"	9,56		
272			376153,78	1338286,02
	264° 55' 40"	246,12		
273			376132,02	1338040,86
	307° 37' 20"	405,45		
274			376379,53	1337719,72
	307° 23' 42"	13,09		
275			376387,48	1337709,32
	308° 57' 53"	162,22		
276			376489,49	1337583,19
	309° 16' 55"	507,58		
277			376810,86	1337190,3
	308° 27' 08"	180,51		
278			376923,11	1337048,94
	309° 16' 02"	890,52		
279			377486,75	1336359,5
	309° 26' 04"	1536,38		
280			378462,65	1335172,87
	216° 08' 09"	675,89		
281			377916,79	1334774,3
	123° 36' 47"	136,31		
282			377841,33	1334887,82
	219° 27' 25"	11,79		
283			377832,23	1334880,33
	218° 50' 41"	81,25		
284			377768,95	1334829,37
	218° 52' 20"	5,9		
285			377764,36	1334825,67
	218° 48' 54"	80,79		
286			377701,41	1334775,03
	218° 58' 36"	1299,23		
287			376691,39	1333957,81

Название (номер) межевого знака	Дирекционные углы (град. мин. сек.)	Длина линии(м)	X координата	Y координата
	219° 43' 07"	607,1		
288			376224,41	1333569,86
	310° 38' 47"	433,41		
289			376506,73	1333241,01
	309° 11' 59"	479,08		
290			376809,52	1332869,75
	308° 27' 16"	279,39		
291			376983,27	1332650,96
	309° 36' 47"	225,2		
292			377126,86	1332477,47
	309° 46' 08"	635,87		
293			377533,62	1331988,72
	309° 22' 35"	1002,23		
294			378169,45	1331214
	308° 03' 56"	546,9		
295			378506,65	1330783,42
	309° 17' 32"	532,47		
296			378843,85	1330371,33
	310° 18' 19"	1690,71		
297			379937,5	1329081,98
	311° 02' 37"	37,1		
298			379961,86	1329054
	298° 03' 51"	12,14		
299			379967,57	1329043,29
	51° 10' 18"	345,97		
300			380184,49	1329312,81
	309° 04' 37"	32,62		
301			380205,05	1329287,49
	309° 04' 13"	93,77		
302			380264,15	1329214,69
	309° 12' 28"	246,91		
303			380420,23	1329023,37
	309° 31' 32"	593,84		
304			380798,16	1328565,32
	309° 36' 04"	558,61		
305			381154,24	1328134,91

Название (номер) межевого знака	Дирекционные углы (град. мин. сек.)	Длина линии(м)	X координата	Y координата
	309° 30' 52"	13,61		
306			381162,9	1328124,41
	309° 31' 03"	491,57		
307			381475,69	1327745,2
	318° 10' 22"	3,19		
308			381478,07	1327743,07
	270° 04' 44"	138,16		
309			381478,26	1327604,91
	269° 38' 36"	94,76		
310			381477,67	1327510,15
	199° 34' 15"	43,23		
311			381436,94	1327495,67
	219° 26' 04"	34,19		
312			381410,53	1327473,95
	250° 31' 13"	28,79		
313			381400,93	1327446,81
	267° 44' 14"	59,78		
314			381398,57	1327387,08
	276° 57' 52"	46,02		
315			381404,15	1327341,4
	283° 46' 07"	20,25		
316			381408,97	1327321,73
	304° 43' 02"	19,81		
317			381420,25	1327305,45
	316° 25' 22"	44,14		
318			381452,23	1327275,02
	310° 17' 38"	21,63		
319			381466,22	1327258,52
	308° 32' 25"	38,9		
320			381490,46	1327228,09
	313° 18' 06"	23,62		
321			381506,66	1327210,9
	305° 53' 51"	26,28		
322			381522,07	1327189,61
	304° 17' 41"	13,67		
323			381529,77	1327178,32

Название (номер) межевого знака	Дирекционные углы (град. мин. сек.)	Длина линии(м)	X координата	Y координата
	296° 39' 18"	14,24		
324			381536,16	1327165,59
	284° 53' 37"	8,75		
325			381538,41	1327157,13
	274° 56' 40"	19,72		
326			381540,11	1327137,48
	274° 28' 00"	58,81		
327			381544,69	1327078,85
	284° 16' 50"	18,2		
328			381549,18	1327061,21
	269° 06' 21"	10,25		
329			381549,02	1327050,96
	271° 46' 51"	15,77		
330			381549,51	1327035,2
	292° 17' 53"	8,35		
331			381552,68	1327027,47
	291° 26' 09"	6,4		
332			381555,02	1327021,51
	319° 58' 57"	19,05		
333			381569,61	1327009,26
	318° 31' 17"	10,13		
334			381577,2	1327002,55
	328° 50' 35"	5,08		
335			381581,55	1326999,92
	4° 04' 16"	8,45		
336			381589,98	1327000,52
	27° 05' 12"	13,26		
337			381601,79	1327006,56
	40° 44' 15"	13,22		
338			381611,81	1327015,19
	32° 49' 26"	13,21		
339			381622,91	1327022,35
	24° 01' 27"	11,3		
340			381633,23	1327026,95
	12° 15' 04"	17,67		
341			381650,5	1327030,7

Название (номер) межевого знака	Дирекционные углы (град. мин. сек.)	Длина линии(м)	X координата	Y координата
	7° 52' 40"	19,26		
342			381669,58	1327033,34
	359° 05' 24"	15,74		
343			381685,32	1327033,09
	339° 56' 24"	8,92		
344			381693,7	1327030,03
	308° 30' 41"	13,27		
345			381701,96	1327019,65
	298° 10' 26"	11,31		
346			381707,3	1327009,68
	275° 36' 32"	12,89		
347			381708,56	1326996,85
	260° 22' 53"	9,64		
348			381706,95	1326987,35
	249° 00' 05"	9,54		
349			381703,53	1326978,44
	235° 43' 11"	33,11		
350			381684,88	1326951,08
	255° 58' 15"	19,51		
351			381680,15	1326932,15
	265° 35' 34"	20,43		
352			381678,58	1326911,78
	226° 25' 27"	10,24		
353			381671,52	1326904,36
	189° 31' 44"	48,08		
354			381624,1	1326896,4
	243° 57' 51"	30,98		
355			381610,5	1326868,56
	255° 16' 34"	20,62		
356			381605,26	1326848,62
	261° 38' 13"	17,39		
357			381602,73	1326831,41
	297° 09' 12"	14,81		
358			381609,49	1326818,23
	302° 48' 39"	13,2		
359			381616,64	1326807,14

Название (номер) межевого знака	Дирекционные углы (град. мин. сек.)	Длина линии(м)	X координата	Y координата
	321° 59' 29"	18,82		
360			381631,47	1326795,55
	319° 25' 24"	25,21		
361			381650,62	1326779,15
	316° 06' 19"	15,03		
362			381661,45	1326768,73
	312° 55' 26"	12,69		
363			381670,09	1326759,44
	292° 06' 34"	13,13		
364			381675,03	1326747,28
	277° 50' 18"	14,44		
365			381677	1326732,97
	269° 06' 44"	13,55		
366			381676,79	1326719,42
	262° 00' 51"	11,8		
367			381675,15	1326707,73
	258° 09' 17"	8,18		
368			381673,47	1326699,72
	253° 06' 16"	8,95		
369			381670,87	1326691,16
	209° 32' 32"	32,63		
370			381642,48	1326675,07
	228° 07' 00"	67,63		
371			381597,33	1326624,72
	245° 31' 08"	12,79		
372			381592,03	1326613,08
	269° 06' 51"	19,4		
373			381591,73	1326593,68
	278° 17' 44"	13,72		
374			381593,71	1326580,1
	279° 03' 24"	14,87		
375			381596,05	1326565,42
	276° 33' 22"	8,5		
376			381597,02	1326556,98
	258° 49' 38"	12,28		
377			381594,64	1326544,93

Название (номер) межевого знака	Дирекционные углы (град. мин. сек.)	Длина линии(м)	X координата	Y координата
	248° 29' 36"	9,38		
378			381591,2	1326536,2
	233° 20' 45"	11,16		
379			381584,54	1326527,25
	211° 30' 01"	51,83		
380			381540,35	1326500,17
	239° 27' 18"	30,03		
381			381525,09	1326474,31
	302° 20' 06"	19,35		
382			381535,44	1326457,96
	304° 38' 57"	12,59		
383			381542,6	1326447,6
	292° 53' 33"	23,6		
384			381551,78	1326425,86
	287° 19' 38"	28,14		
385			381560,16	1326399
	294° 17' 04"	40,46		
386			381576,8	1326362,12
	306° 34' 01"	29,51		
387			381594,38	1326338,42
	296° 36' 58"	30,13		
388			381607,88	1326311,48
	311° 16' 53"	15,81		
389			381618,31	1326299,6
	333° 07' 42"	15,89		
390			381632,48	1326292,42
	350° 49' 24"	15,17		
391			381647,46	1326290
	359° 07' 04"	20,13		
392			381667,59	1326289,69
	354° 52' 44"	19,83		
393			381687,34	1326287,92
	338° 11' 26"	26,65		
394			381712,08	1326278,02
	334° 04' 59"	18,19		
395			381728,44	1326270,07

Название (номер) межевого знака	Дирекционные углы (град. мин. сек.)	Длина линии(м)	X координата	Y координата
	311° 12' 25"	15,29		
396			381738,51	1326258,57
	302° 48' 27"	11,89		
397			381744,95	1326248,58
	285° 57' 18"	16,44		
398			381749,47	1326232,77
	288° 53' 10"	24,9		
399			381757,53	1326209,21
	295° 23' 21"	32,26		
400			381771,36	1326180,07
	310° 32' 11"	24,89		
401			381787,54	1326161,15
	334° 59' 53"	11,64		
402			381798,09	1326156,23
	333° 45' 04"	15,4		
403			381811,9	1326149,42
	315° 10' 26"	27,96		
404			381831,73	1326129,71
	313° 26' 06"	22,01		
405			381846,86	1326113,73
	309° 05' 44"	17,67		
406			381858	1326100,02
	283° 43' 09"	27,62		
407			381864,55	1326073,19
	279° 00' 57"	23,42		
408			381868,22	1326050,06
	272° 42' 36"	23,48		
409			381869,33	1326026,61
	293° 13' 59"	15,24		
410			381875,34	1326012,61
	326° 38' 35"	23,86		
411			381895,27	1325999,49
	351° 06' 16"	26,26		
412			381921,21	1325995,43
	354° 04' 24"	37,48		
413			381958,49	1325991,56

Название (номер) межевого знака	Дирекционные углы (град. мин. сек.)	Длина линии(м)	X координата	Y координата
	354° 15' 05"	34,54		
414			381992,86	1325988,1
	341° 12' 18"	26,17		
415			382017,63	1325979,67
	326° 27' 02"	16,95		
416			382031,76	1325970,3
	306° 35' 48"	13,84		
417			382040,01	1325959,19
	274° 25' 07"	19,86		
418			382041,54	1325939,39
	285° 52' 33"	31,73		
419			382050,22	1325908,87
	291° 05' 12"	50,92		
420			382068,54	1325861,36
	291° 56' 33"	22,64		
421			382077	1325840,36
	308° 32' 47"	21,33		
422			382090,29	1325823,68
	327° 23' 02"	23,67		
423			382110,23	1325810,92
	350° 28' 17"	17,04		
424			382127,03	1325808,1
	20° 55' 49"	13,8		
425			382139,92	1325813,03
	38° 39' 01"	18,99		
426			382154,75	1325824,89
	47° 18' 04"	18,67		
427			382167,41	1325838,61
	35° 28' 33"	8,63		
428			382174,44	1325843,62
	40° 57' 39"	9,34		
429			382181,49	1325849,74
	354° 54' 18"	9,91		
430			382191,36	1325848,86
	357° 16' 25"	11,35		
431			382202,7	1325848,32

Название (номер) межевого знака	Дирекционные углы (град. мин. сек.)	Длина линии(м)	X координата	Y координата
	324° 16' 50"	10,26		
432			382211,03	1325842,33
	292° 03' 42"	31,9		
433			382223,01	1325812,77
	288° 20' 10"	69,74		
434			382244,95	1325746,57
	342° 41' 13"	19,22		
435			382263,3	1325740,85
	336° 29' 41"	23,79		
436			382285,12	1325731,36
	328° 59' 56"	13,12		
437			382296,37	1325724,6
	326° 38' 35"	23,86		
438			382316,3	1325711,48
	297° 37' 10"	14,58		
439			382323,06	1325698,56
	293° 22' 09"	37,06		
440			382337,76	1325664,54
	318° 34' 54"	32,48		
441			382362,12	1325643,05
	332° 33' 10"	18,01		
442			382378,1	1325634,75
	334° 48' 49"	12,45		
443			382389,37	1325629,45
	337° 20' 08"	9,86		
444			382398,47	1325625,65
	334° 23' 19"	10,48		
445			382407,92	1325621,12
	316° 33' 46"	5,96		
446			382412,25	1325617,02
	284° 07' 00"	15,54		
447			382416,04	1325601,95
	283° 11' 18"	7,54		
448			382417,76	1325594,61
	271° 19' 21"	9,53		
449			382417,98	1325585,08

Название (номер) межевого знака	Дирекционные углы (град. мин. сек.)	Длина линии(м)	X координата	Y координата
	273° 45' 19"	13,59		
450			382418,87	1325571,52
	257° 52' 14"	17,28		
451			382415,24	1325554,63
	267° 39' 25"	44,52		
452			382413,42	1325510,15
	235° 51' 08"	49,65		
453			382385,55	1325469,06
	208° 09' 28"	37,17		
454			382352,78	1325451,52
	256° 16' 43"	16,78		
455			382348,8	1325435,22
	220° 13' 28"	16,82		
456			382335,96	1325424,36
	249° 59' 57"	27,54		
457			382326,54	1325398,48
	232° 50' 05"	32,58		
458			382306,86	1325372,52
	281° 26' 00"	35,51		
459			382313,9	1325337,71
	291° 44' 57"	14,28		
460			382319,19	1325324,45
	291° 36' 25"	11,49		
461			382323,42	1325313,77
	260° 06' 36"	23,35		
462			382319,41	1325290,77
	255° 05' 08"	19,62		
463			382314,36	1325271,81
	333° 09' 46"	15,06		
464			382327,8	1325265,01
	344° 01' 56"	14,03		
465			382341,29	1325261,15
	354° 34' 49"	36,84		
466			382377,97	1325257,67
	336° 16' 32"	14,17		
467			382390,94	1325251,97

Название (номер) межевого знака	Дирекционные углы (град. мин. сек.)	Длина линии(м)	X координата	Y координата
	352° 00' 59"	8,86		
468			382399,71	1325250,74
	342° 25' 05"	7,65		
469			382407	1325248,43
	300° 05' 53"	10,67		
470			382412,35	1325239,2
	346° 45' 45"	22,27		
471			382434,03	1325234,1
	319° 07' 07"	29,73		
472			382456,51	1325214,64
	336° 03' 54"	33,72		
473			382487,33	1325200,96
	313° 31' 01"	18,85		
474			382500,31	1325187,29
	330° 19' 44"	17,33		
475			382515,37	1325178,71
	335° 34' 50"	25,2		
476			382538,32	1325168,29
	333° 10' 53"	33,36		
477			382568,09	1325153,24
	332° 48' 28"	2,45		
478			382570,27	1325152,12
	287° 44' 20"	41,91		
479			382583,04	1325112,2
	258° 28' 49"	48,72		
480			382573,31	1325064,46
	309° 51' 38"	29,29		
481			382592,08	1325041,98
	8° 30' 48"	16,28		
482			382608,18	1325044,39
	359° 09' 42"	10,25		
483			382618,43	1325044,24
	26° 46' 18"	8,68		
484			382626,18	1325048,15
	337° 49' 21"	7,07		
485			382632,73	1325045,48

Название (номер) межевого знака	Дирекционные углы (град. мин. сек.)	Длина линии(м)	X координата	Y координата
	347° 40' 25"	13,82		
486			382646,23	1325042,53
	332° 35' 11"	12,68		
487			382657,49	1325036,69
	325° 40' 39"	10,3		
488			382666	1325030,88
	349° 14' 35"	5,89		
489			382671,79	1325029,78
	12° 02' 48"	39,05		
490			382709,98	1325037,93
	32° 52' 37"	42,02		
491			382745,27	1325060,74
	13° 53' 52"	16,07		
492			382760,87	1325064,6
	13° 54' 28"	6,49		
493			382767,17	1325066,16
	303° 04' 44"	16,12		
494			382775,97	1325052,65
	301° 32' 51"	11,28		
495			382781,87	1325043,04
	319° 20' 12"	10,01		
496			382789,46	1325036,52
	319° 25' 35"	11,18		
497			382797,95	1325029,25
	297° 06' 23"	6,63		
498			382800,97	1325023,35
	284° 52' 45"	14,84		
499			382804,78	1325009,01
	275° 47' 58"	17,32		
500			382806,53	1324991,78
	270° 04' 53"	14,07		
501			382806,55	1324977,71
	247° 42' 09"	9,44		
502			382802,97	1324968,98
	246° 25' 35"	35,91		
503			382788,61	1324936,07

Название (номер) межевого знака	Дирекционные углы (град. мин. сек.)	Длина линии(м)	X координата	Y координата
	223° 55' 27"	35,4		
504			382763,11	1324911,51
	238° 44' 58"	55,84		
505			382734,14	1324863,77
	279° 01' 45"	29,57		
506			382738,78	1324834,57
	333° 15' 35"	55,56		
507			382788,4	1324809,57
	355° 07' 05"	20,92		
508			382809,24	1324807,79
	15° 40' 06"	24,44		
509			382832,77	1324814,39
	22° 36' 43"	39,51		
510			382869,24	1324829,58
	11° 05' 47"	52,63		
511			382920,89	1324839,71
	3° 36' 10"	24,35		
512			382945,19	1324841,24
	354° 14' 42"	12,86		
513			382957,99	1324839,95
	329° 39' 22"	19,34		
514			382974,68	1324830,18
	321° 36' 39"	19,84		
515			382990,23	1324817,86
	300° 06' 21"	40,55		
516			383010,57	1324782,78
	309° 02' 43"	26,24		
517			383027,1	1324762,4
	326° 48' 15"	21,22		
518			383044,86	1324750,78
	328° 10' 36"	32,01		
519			383072,06	1324733,9
	339° 56' 44"	26,74		
520			383097,18	1324724,73
	342° 40' 35"	33,58		
521			383129,24	1324714,73

Название (номер) межевого знака	Дирекционные углы (град. мин. сек.)	Длина линии(м)	X координата	Y координата
	348° 54' 45"	26,78		
522			383155,52	1324709,58
	350° 27' 57"	17,03		
523			383172,31	1324706,76
	352° 36' 18"	12,9		
524			383185,1	1324705,1
	330° 52' 24"	5,4		
525			383189,82	1324702,47
	308° 36' 16"	8,06		
526			383194,85	1324696,17
	312° 05' 35"	14,5		
527			383204,57	1324685,41
	301° 57' 38"	13,51		
528			383211,72	1324673,95
	277° 15' 44"	18,12		
529			383214,01	1324655,98
	271° 28' 08"	17,95		
530			383214,47	1324638,04
	259° 11' 39"	21,18		
531			383210,5	1324617,24
	263° 10' 22"	17,67		
532			383208,4	1324599,7
	257° 03' 02"	10,49		
533			383206,05	1324589,48
	231° 44' 24"	7,83		
534			383201,2	1324583,33
	226° 59' 38"	10,37		
535			383194,13	1324575,75
	229° 02' 11"	18,18		
536			383182,21	1324562,02
	238° 10' 21"	17,07		
537			383173,21	1324547,52
	244° 06' 42"	12,12		
538			383167,92	1324536,62
	269° 08' 58"	16,84		
539			383167,67	1324519,78

Название (номер) межевого знака	Дирекционные углы (град. мин. сек.)	Длина линии(м)	X координата	Y координата
	271° 35' 55"	16,85		
540			383168,14	1324502,94
	274° 40' 41"	22,81		
541			383170	1324480,21
	273° 17' 41"	20,18		
542			383171,16	1324460,06
	287° 34' 25"	16,2		
543			383176,05	1324444,62
	310° 44' 45"	17,63		
544			383187,56	1324431,26
	322° 54' 41"	13,61		
545			383198,42	1324423,05
	336° 15' 31"	17,88		
546			383214,79	1324415,85
	324° 07' 50"	17,87		
547			383229,27	1324405,38
	314° 09' 01"	18,12		
548			383241,89	1324392,38
	304° 19' 35"	15,23		
549			383250,48	1324379,8
	296° 57' 31"	16,28		
550			383257,86	1324365,29
	278° 20' 22"	31,37		
551			383262,41	1324334,25
	263° 15' 09"	40,85		
552			383257,61	1324293,68
	263° 04' 26"	24,3		
553			383254,68	1324269,56
	260° 34' 51"	19,61		
554			383251,47	1324250,21
	282° 06' 55"	9,77		
555			383253,52	1324240,66
	319° 18' 16"	8,57		
556			383260,02	1324235,07
	326° 44' 26"	27,31		
557			383282,86	1324220,09

Название (номер) межевого знака	Дирекционные углы (град. мин. сек.)	Длина линии(м)	X координата	Y координата
	333° 08' 36"	16,69		
558			383297,75	1324212,55
	337° 05' 01"	31,2		
559			383326,49	1324200,4
	326° 24' 51"	12,18		
560			383336,64	1324193,66
	286° 48' 12"	4,22		
561			383337,86	1324189,62
	322° 16' 43"	4,58		
562			383341,48	1324186,82
	359° 12' 55"	2,19		
563			383343,67	1324186,79
	334° 29' 45"	4,83		
564			383348,03	1324184,71
	310° 46' 13"	4,41		
565			383350,91	1324181,37
	326° 41' 15"	7,16		
566			383356,89	1324177,44
	340° 37' 33"	2,89		
567			383359,62	1324176,48
	316° 00' 31"	8,03		
568			383365,4	1324170,9
	331° 46' 34"	5,56		
569			383370,3	1324168,27
	335° 34' 28"	7,79		
570			383377,39	1324165,05
	331° 43' 50"	11,13		
571			383387,19	1324159,78
	337° 43' 54"	10,03		
572			383396,47	1324155,98
	302° 14' 06"	5,02		
573			383399,15	1324151,73
	315° 38' 31"	5,05		
574			383402,76	1324148,2
	340° 42' 15"	4,63		
575			383407,13	1324146,67

Название (номер) межевого знака	Дирекционные углы (град. мин. сек.)	Длина линии(м)	X координата	Y координата
	340° 51' 41"	63,6		
576			383467,21	1324125,82
	347° 04' 28"	19,27		
577			383485,99	1324121,51
	5° 07' 07"	24,66		
578			383510,55	1324123,71
	11° 09' 01"	17,58		
579			383527,8	1324127,11
	12° 27' 03"	10,34		
580			383537,9	1324129,34
	32° 19' 43"	12,02		
581			383548,06	1324135,77
	21° 14' 03"	7,32		
582			383554,88	1324138,42
	25° 18' 26"	11,21		
583			383565,01	1324143,21
	45° 03' 05"	7,9		
584			383570,59	1324148,8
	1° 40' 10"	16,48		
585			383587,06	1324149,28
	352° 57' 30"	13,62		
586			383600,58	1324147,61
	338° 24' 58"	18,59		
587			383617,87	1324140,77
	323° 26' 46"	23,2		
588			383636,51	1324126,95
	306° 11' 29"	46,78		
589			383664,13	1324089,2
	299° 21' 02"	21,81		
590			383674,82	1324070,19
	280° 52' 22"	28,79		
591			383680,25	1324041,92
	280° 41' 15"	27,45		
592			383685,34	1324014,95
	274° 31' 06"	17,64		
593			383686,73	1323997,36

Название (номер) межевого знака	Дирекционные углы (град. мин. сек.)	Длина линии(м)	X координата	Y координата
	269° 08' 35"	17,38		
594			383686,47	1323979,98
	265° 17' 52"	15,49		
595			383685,2	1323964,54
	269° 24' 03"	27,73		
596			383684,91	1323936,81
	278° 55' 33"	48,47		
597			383692,43	1323888,93
	279° 43' 43"	53,79		
598			383701,52	1323835,91
	279° 59' 35"	22,36		
599			383705,4	1323813,89
	290° 40' 03"	20,46		
600			383712,62	1323794,75
	315° 08' 23"	14,49		
601			383722,89	1323784,53
	322° 24' 49"	31,51		
602			383747,86	1323765,31
	320° 36' 39"	14,97		
603			383759,43	1323755,81
	333° 50' 13"	29,96		
604			383786,32	1323742,6
	328° 20' 14"	21,09		
605			383804,27	1323731,53
	319° 15' 58"	13,12		
606			383814,21	1323722,97
	316° 37' 58"	5,96		
607			383818,54	1323718,88
	311° 06' 21"	7,39		
608			383823,4	1323713,31
	284° 57' 39"	10,07		
609			383826	1323703,58
	277° 48' 58"	15,74		
610			383828,14	1323687,99
	278° 27' 21"	10,2		
611			383829,64	1323677,9

Название (номер) межевого знака	Дирекционные углы (град. мин. сек.)	Длина линии(м)	X координата	Y координата
	306° 48' 48"	8,09		
612			383834,49	1323671,42
	302° 02' 51"	25,93		
613			383848,25	1323649,44
	323° 50' 36"	10,76		
614			383856,94	1323643,09
	352° 19' 38"	9,21		
615			383866,07	1323641,86
	17° 33' 10"	12,73		
616			383878,21	1323645,7
	35° 24' 38"	20,42		
617			383894,85	1323657,53
	39° 05' 14"	20,52		
618			383910,78	1323670,47
	39° 33' 45"	12,98		
619			383920,79	1323678,74
	31° 10' 21"	10,36		
620			383929,65	1323684,1
	37° 12' 09"	10,68		
621			383938,16	1323690,56
	32° 10' 45"	8,73		
622			383945,55	1323695,21
	6° 02' 19"	12,17		
623			383957,65	1323696,49
	7° 17' 23"	15,53		
624			383973,05	1323698,46
	349° 25' 30"	25,99		
625			383998,6	1323693,69
	353° 38' 00"	19,12		
626			384017,6	1323691,57
	347° 00' 32"	24,33		
627			384041,31	1323686,1
	332° 01' 43"	17,67		
628			384056,92	1323677,81
	316° 45' 55"	28,23		
629			384077,49	1323658,47

Название (номер) межевого знака	Дирекционные углы (град. мин. сек.)	Длина линии(м)	X координата	Y координата
	311° 19' 10"	41,97		
630			384105,2	1323626,95
	302° 50' 15"	17,15		
631			384114,5	1323612,54
	302° 51' 56"	17,16		
632			384123,81	1323598,13
	307° 01' 45"	20,86		
633			384136,37	1323581,48
	297° 29' 21"	20,8		
634			384145,97	1323563,03
	294° 40' 59"	17,84		
635			384153,42	1323546,82
	288° 39' 31"	18,63		
636			384159,38	1323529,17
	290° 35' 00"	22,02		
637			384167,12	1323508,56
	292° 09' 52"	29,02		
638			384178,07	1323481,68
	299° 55' 44"	28,96		
639			384192,52	1323456,58
	314° 31' 23"	19,54		
640			384206,22	1323442,65
	324° 30' 07"	15,12		
641			384218,53	1323433,87
	336° 10' 14"	13,12		
642			384230,53	1323428,57
	3° 36' 52"	9,36		
643			384239,87	1323429,16
	3° 50' 29"	11,2		
644			384251,04	1323429,91
	21° 53' 14"	9,93		
645			384260,25	1323433,61
	33° 51' 57"	14,46		
646			384272,26	1323441,67
	35° 29' 56"	12,04		
647			384282,06	1323448,66

Название (номер) межевого знака	Дирекционные углы (град. мин. сек.)	Длина линии(м)	X координата	Y координата
	27° 03' 02"	10,55		
648			384291,46	1323453,46
	30° 56' 30"	8,85		
649			384299,05	1323458,01
	355° 23' 18"	9,7		
650			384308,72	1323457,23
	341° 31' 20"	4,23		
651			384312,73	1323455,89
	347° 42' 26"	14,75		
652			384327,14	1323452,75
	0° 41' 48"	6,58		
653			384333,72	1323452,83
	15° 23' 59"	5,91		
654			384339,42	1323454,4
	345° 04' 42"	3,77		
655			384343,06	1323453,43
	321° 57' 57"	7,58		
656			384349,03	1323448,76
	317° 35' 44"	12,96		
657			384358,6	1323440,02
	310° 40' 20"	14,9		
658			384368,31	1323428,72
	306° 51' 18"	15,27		
659			384377,47	1323416,5
	289° 18' 56"	7,41		
660			384379,92	1323409,51
	299° 13' 37"	5,49		
661			384382,6	1323404,72
	330° 28' 20"	4,59		
662			384386,59	1323402,46
	307° 14' 36"	8,59		
663			384391,79	1323395,62
	302° 25' 42"	13,35		
664			384398,95	1323384,35
	308° 05' 35"	11,05		
665			384405,77	1323375,65

Название (номер) межевого знака	Дирекционные углы (град. мин. сек.)	Длина линии(м)	X координата	Y координата
	323° 29' 08"	11,93		
666			384415,36	1323368,55
	330° 28' 02"	11,06		
667			384424,98	1323363,1
	324° 04' 19"	16,55		
668			384438,38	1323353,39
	314° 57' 17"	8,93		
669			384444,69	1323347,07
	303° 59' 44"	12,48		
670			384451,67	1323336,72
	298° 53' 22"	11,8		
671			384457,37	1323326,39
	289° 57' 11"	9,79		
672			384460,71	1323317,19
	290° 57' 52"	15,76		
673			384466,35	1323302,47
	303° 53' 50"	13,81		
674			384474,05	1323291,01
	317° 14' 05"	14,51		
675			384484,7	1323281,16
	320° 50' 06"	13,28		
676			384495	1323272,77
	339° 05' 29"	7,99		
677			384502,46	1323269,92
	351° 29' 23"	15,14		
678			384517,43	1323267,68
	8° 23' 03"	13,72		
679			384531	1323269,68
	12° 08' 18"	14,65		
680			384545,32	1323272,76
	347° 34' 51"	5,67		
681			384550,86	1323271,54
	3° 38' 02"	28,56		
682			384579,36	1323273,35
	331° 07' 28"	6,21		
683			384584,8	1323270,35

Название (номер) межевого знака	Дирекционные углы (град. мин. сек.)	Длина линии(м)	X координата	Y координата
	357° 32' 50"	6,78		
684			384591,57	1323270,06
	340° 41' 40"	5,2		
685			384596,48	1323268,34
	350° 04' 15"	4,64		
686			384601,05	1323267,54
	14° 09' 31"	5,68		
687			384606,56	1323268,93
	359° 04' 20"	4,94		
688			384611,5	1323268,85
	339° 46' 16"	7,17		
689			384618,23	1323266,37
	342° 53' 11"	7,82		
690			384625,7	1323264,07
	353° 09' 54"	8,82		
691			384634,46	1323263,02
	348° 57' 43"	18,59		
692			384652,71	1323259,46
	10° 26' 32"	9,32		
693			384661,88	1323261,15
	358° 40' 54"	13,47		
694			384675,35	1323260,84
	15° 12' 55"	45,38		
695			384719,14	1323272,75
	2° 23' 27"	19,42		
696			384738,54	1323273,56
	352° 00' 42"	17,7		
697			384756,07	1323271,1
	348° 22' 52"	15,64		
698			384771,39	1323267,95
	339° 10' 03"	12,85		
699			384783,4	1323263,38
	317° 16' 29"	14,25		
700			384793,87	1323253,71
	306° 00' 39"	12,81		
701			384801,4	1323243,35

Название (номер) межевого знака	Дирекционные углы (град. мин. сек.)	Длина линии(м)	X координата	Y координата
	292° 33' 58"	14,75		
702			384807,06	1323229,73
	275° 14' 05"	10,3		
703			384808	1323219,47
	262° 12' 09"	15,11		
704			384805,95	1323204,5
	265° 46' 01"	12,46		
705			384805,03	1323192,07
	267° 15' 36"	21,97		
706			384803,98	1323170,13
	279° 09' 24"	12,63		
707			384805,99	1323157,66
	302° 08' 00"	8,07		
708			384810,28	1323150,83
	314° 07' 35"	11,13		
709			384818,03	1323142,84
	332° 35' 33"	11,86		
710			384828,56	1323137,38
	333° 55' 26"	14,15		
711			384841,27	1323131,16
	335° 35' 48"	23,36		
712			384862,54	1323121,51
	322° 39' 10"	17,52		
713			384876,47	1323110,88
	322° 21' 54"	22,62		
714			384894,38	1323097,07
	328° 46' 21"	24,59		
715			384915,41	1323084,32
	337° 54' 31"	28,27		
716			384941,6	1323073,69
	344° 12' 50"	11,36		
717			384952,53	1323070,6
	327° 09' 00"	13,81		
718			384964,13	1323063,11
	314° 08' 56"	11,9		
719			384972,42	1323054,57

Название (номер) межевого знака	Дирекционные углы (град. мин. сек.)	Длина линии(м)	X координата	Y координата
	297° 21' 32"	11,62		
720			384977,76	1323044,25
	287° 04' 37"	13,08		
721			384981,6	1323031,75
	258° 52' 07"	8,18		
722			384980,02	1323023,72
	245° 36' 46"	9,18		
723			384976,23	1323015,36
	241° 38' 36"	13,16		
724			384969,98	1323003,78
	216° 16' 51"	19,45		
725			384954,3	1322992,27
	207° 53' 34"	12,93		
726			384942,87	1322986,22
	224° 10' 16"	8,8		
727			384936,56	1322980,09
	224° 08' 56"	11,9		
728			384928,02	1322971,8
	218° 16' 05"	7,54		
729			384922,1	1322967,13
	236° 13' 27"	7,41		
730			384917,98	1322960,97
	241° 52' 44"	13,18		
731			384911,77	1322949,35
	229° 01' 31"	7,66		
732			384906,75	1322943,57
	262° 00' 26"	5,9		
733			384905,93	1322937,73
	306° 02' 06"	10,98		
734			384912,39	1322928,85
	337° 11' 21"	12,23		
735			384923,66	1322924,11
	345° 33' 59"	17,13		
736			384940,25	1322919,84
	332° 36' 12"	22,49		
737			384960,22	1322909,49

Название (номер) межевого знака	Дирекционные углы (град. мин. сек.)	Длина линии(м)	X координата	Y координата
	330° 54' 19"	16,62		
738			384974,74	1322901,41
	6° 23' 47"	10,14		
739			384984,82	1322902,54
	10° 45' 40"	12,69		
740			384997,29	1322904,91
	11° 41' 47"	8,44		
741			385005,55	1322906,62
	26° 33' 54"	5,57		
742			385010,53	1322909,11
	7° 36' 35"	4,98		
743			385015,47	1322909,77
	353° 39' 35"	5,7		
744			385021,14	1322909,14
	17° 04' 37"	6,54		
745			385027,39	1322911,06
	29° 48' 21"	4,67		
746			385031,44	1322913,38
	16° 27' 29"	6,14		
747			385037,33	1322915,12
	6° 58' 44"	5,35		
748			385042,64	1322915,77
	359° 13' 03"	6,59		
749			385049,23	1322915,68
	340° 41' 40"	5,2		
750			385054,14	1322913,96
	319° 53' 39"	14,17		
751			385064,98	1322904,83
	319° 58' 25"	8,97		
752			385071,85	1322899,06
	304° 02' 08"	7,36		
753			385075,97	1322892,96
	288° 27' 02"	11,63		
754			385079,65	1322881,93
	286° 19' 02"	8,04		
755			385081,91	1322874,21

Название (номер) межевого знака	Дирекционные углы (град. мин. сек.)	Длина линии(м)	X координата	Y координата
	287° 36' 45"	4,63		
756			385083,31	1322869,8
	284° 38' 34"	5,5		
757			385084,7	1322864,48
	266° 59' 14"	4,95		
758			385084,44	1322859,54
	248° 18' 08"	4,11		
759			385082,92	1322855,72
	282° 38' 52"	4,7		
760			385083,95	1322851,13
	269° 18' 20"	1,65		
761			385083,93	1322849,48
	243° 29' 24"	4,66		
762			385081,85	1322845,31
	232° 48' 42"	4,32		
763			385079,24	1322841,87
	255° 13' 39"	3,02		
764			385078,47	1322838,95
	286° 35' 38"	3,64		
765			385079,51	1322835,46
	280° 51' 13"	5,42		
766			385080,53	1322830,14
	265° 27' 15"	5,68		
767			385080,08	1322824,48
	257° 08' 40"	11,42		
768			385077,54	1322813,35
	251° 13' 55"	6,53		
769			385075,44	1322807,17
	238° 12' 29"	8,54		
770			385070,94	1322799,91
	253° 45' 50"	7,58		
771			385068,82	1322792,63
	262° 49' 55"	9,94		
772			385067,58	1322782,77
	262° 27' 51"	14,18		
773			385065,72	1322768,71

Название (номер) межевого знака	Дирекционные углы (град. мин. сек.)	Длина линии(м)	X координата	Y координата
	283° 31' 27"	23,6		
774			385071,24	1322745,76
	296° 55' 25"	7,86		
775			385074,8	1322738,75
	286° 31' 31"	9,77		
776			385077,58	1322729,38
	276° 02' 41"	9,21		
777			385078,55	1322720,22
	274° 37' 06"	13,41		
778			385079,63	1322706,85
	300° 30' 19"	8,79		
779			385084,09	1322699,28
	311° 20' 52"	20,98		
780			385097,95	1322683,53
	304° 05' 08"	28,12		
781			385113,71	1322660,24
	297° 57' 41"	33,4		
782			385129,37	1322630,74
	304° 33' 41"	34,11		
783			385148,72	1322602,65
	312° 25' 21"	25,63		
784			385166,01	1322583,73
	357° 39' 00"	13,9		
785			385179,9	1322583,16
	37° 19' 38"	13,03		
786			385190,26	1322591,06
	50° 30' 27"	11,71		
787			385197,71	1322600,1
	50° 58' 59"	6,51		
788			385201,81	1322605,16
	28° 36' 21"	9,67		
789			385210,3	1322609,79
	16° 52' 43"	18,05		
790			385227,57	1322615,03
	6° 22' 03"	18,57		
791			385246,03	1322617,09

Название (номер) межевого знака	Дирекционные углы (град. мин. сек.)	Длина линии(м)	X координата	Y координата
	310° 36' 05"	41,76		
792			385273,21	1322585,38
	272° 11' 53"	29,46		
793			385274,34	1322555,94
	258° 36' 16"	18,37		
794			385270,71	1322537,93
	265° 50' 53"	19,06		
795			385269,33	1322518,92
	287° 11' 12"	16,55		
796			385274,22	1322503,11
	323° 39' 29"	12,59		
797			385284,36	1322495,65
	333° 13' 50"	15,05		
798			385297,8	1322488,87
	328° 10' 21"	17,07		
799			385312,3	1322479,87
	333° 32' 10"	10,14		
800			385321,38	1322475,35
	325° 28' 01"	13,19		
801			385332,25	1322467,87
	316° 30' 02"	18,9		
802			385345,96	1322454,86
	319° 58' 25"	17,94		
803			385359,7	1322443,32
	344° 09' 21"	15,53		
804			385374,64	1322439,08
	352° 12' 09"	15,11		
805			385389,61	1322437,03
	346° 25' 05"	11,63		
806			385400,91	1322434,3
	354° 47' 15"	14,31		
807			385415,16	1322433
	340° 43' 29"	12,72		
808			385427,17	1322428,8
	341° 36' 53"	14,58		
809			385441,01	1322424,2

Название (номер) межевого знака	Дирекционные углы (град. мин. сек.)	Длина линии(м)	X координата	Y координата
	331° 00' 28"	11,62		
810			385451,17	1322418,57
	317° 08' 22"	9,85		
811			385458,39	1322411,87
	290° 32' 28"	9,03		
812			385461,56	1322403,41
	289° 39' 14"	3,12		
813			385462,61	1322400,47
	260° 39' 54"	7,4		
814			385461,41	1322393,17
	265° 36' 05"	5,87		
815			385460,96	1322387,32
	304° 07' 04"	4,46		
816			385463,46	1322383,63
	264° 49' 38"	4,77		
817			385463,03	1322378,88
	244° 09' 15"	6,06		
818			385460,39	1322373,43
	233° 35' 05"	6,3		
819			385456,65	1322368,36
	245° 33' 49"	6,38		
820			385454,01	1322362,55
	257° 02' 17"	10,48		
821			385451,66	1322352,34
	272° 01' 53"	7,33		
822			385451,92	1322345,01
	290° 12' 49"	5,09		
823			385453,68	1322340,23
	326° 17' 19"	7,41		
824			385459,84	1322336,12
	331° 24' 46"	7,86		
825			385466,74	1322332,36
	339° 07' 50"	8,56		
826			385474,74	1322329,31
	340° 45' 58"	11,57		
827			385485,66	1322325,5

Название (номер) межевого знака	Дирекционные углы (град. мин. сек.)	Длина линии(м)	X координата	Y координата
	354° 36' 44"	13,95		
828			385499,55	1322324,19
	15° 26' 31"	18,29		
829			385517,18	1322329,06
	32° 03' 34"	37,04		
830			385548,57	1322348,72
	23° 56' 45"	10,47		
831			385558,14	1322352,97
	29° 27' 55"	10,16		
832			385566,99	1322357,97
	66° 53' 17"	8,69		
833			385570,4	1322365,96
	33° 40' 04"	14,21		
834			385582,23	1322373,84
	2° 44' 17"	11,72		
835			385593,94	1322374,4
	343° 47' 06"	15,18		
836			385608,52	1322370,16
	337° 22' 13"	17,72		
837			385624,88	1322363,34
	330° 55' 14"	22,43		
838			385644,48	1322352,44
	334° 43' 04"	35,36		
839			385676,45	1322337,34
	323° 55' 06"	84,47		
840			385744,72	1322287,59
	322° 56' 15"	21,4		
841			385761,8	1322274,69
	318° 54' 04"	40,85		
842			385792,58	1322247,84
	283° 36' 19"	13,22		
843			385795,69	1322234,99
	291° 37' 31"	11,48		
844			385799,92	1322224,32
	258° 35' 53"	21,95		
845			385795,58	1322202,8

Название (номер) межевого знака	Дирекционные углы (град. мин. сек.)	Длина линии(м)	X координата	Y координата
	242° 57' 41"	26,51		
846			385783,53	1322179,19
	257° 18' 47"	23,18		
847			385778,44	1322156,58
	258° 51' 42"	32,72		
848			385772,12	1322124,48
	270° 23' 59"	17,2		
849			385772,24	1322107,28
	282° 22' 58"	12,78		
850			385774,98	1322094,8
	348° 41' 24"	10,05		
851			385784,83	1322092,83
	359° 10' 46"	7,68		
852			385792,51	1322092,72
	350° 01' 46"	11,49		
853			385803,83	1322090,73
	352° 00' 26"	5,9		
854			385809,67	1322089,91
	18° 26' 06"	7,75		
855			385817,02	1322092,36
	17° 04' 03"	5,96		
856			385822,72	1322094,11
	353° 25' 48"	5,51		
857			385828,19	1322093,48
	326° 34' 24"	5,43		
858			385832,72	1322090,49
	297° 58' 32"	4,18		
859			385834,68	1322086,8
	267° 11' 29"	5,31		
860			385834,42	1322081,5
	250° 03' 39"	4,46		
861			385832,9	1322077,31
	235° 23' 34"	3,29		
862			385831,03	1322074,6
	242° 12' 26"	48,43		
863			385808,45	1322031,76

Название (номер) межевого знака	Дирекционные углы (град. мин. сек.)	Длина линии(м)	X координата	Y координата
	259° 30' 36"	15,21		
864			385805,68	1322016,8
	270° 40' 37"	13,54		
865			385805,84	1322003,26
	307° 02' 38"	12,52		
866			385813,38	1321993,27
	305° 17' 00"	16,76		
867			385823,06	1321979,59
	321° 30' 27"	10,17		
868			385831,02	1321973,26
	4° 27' 56"	15,8		
869			385846,77	1321974,49
	22° 07' 23"	37,71		
870			385881,7	1321988,69
	358° 57' 59"	20,51		
871			385902,21	1321988,32
	335° 23' 28"	23,58		
872			385923,65	1321978,5
	331° 21' 10"	14,89		
873			385936,72	1321971,36
	354° 23' 50"	13,21		
874			385949,87	1321970,07
	6° 08' 13"	18,05		
875			385967,82	1321972
	19° 36' 29"	42,94		
876			386008,27	1321986,41
	7° 32' 15"	12,58		
877			386020,74	1321988,06
	342° 57' 41"	11,81		
878			386032,03	1321984,6
	332° 35' 13"	13,9		
879			386044,37	1321978,2
	322° 44' 46"	19,1		
880			386059,57	1321966,64
	305° 43' 01"	14,11		
881			386067,81	1321955,18

Название (номер) межевого знака	Дирекционные углы (град. мин. сек.)	Длина линии(м)	X координата	Y координата
	302° 53' 31"	10,55		
882			386073,54	1321946,32
	294° 10' 26"	12,11		
883			386078,5	1321935,27
	279° 56' 39"	7,82		
884			386079,85	1321927,57
	262° 00' 26"	5,9		
885			386079,03	1321921,73
	238° 32' 23"	11,48		
886			386073,04	1321911,94
	234° 12' 31"	4,46		
887			386070,43	1321908,32
	194° 13' 11"	9,85		
888			386060,88	1321905,9
	185° 57' 23"	6,26		
889			386054,65	1321905,25
	199° 23' 19"	7,41		
890			386047,66	1321902,79
	204° 52' 52"	10,96		
891			386037,72	1321898,18
	222° 02' 31"	6,99		
892			386032,53	1321893,5
	237° 49' 41"	9,84		
893			386027,29	1321885,17
	256° 38' 11"	10,12		
894			386024,95	1321875,32
	269° 09' 52"	10,97		
895			386024,79	1321864,35
	283° 46' 49"	8,69		
896			386026,86	1321855,91
	316° 17' 40"	20,97		
897			386042,02	1321841,42
	312° 24' 49"	17,08		
898			386053,54	1321828,81
	329° 57' 42"	38,97		
899			386087,28	1321809,3

Название (номер) межевого знака	Дирекционные углы (град. мин. сек.)	Длина линии(м)	X координата	Y координата
	324° 20' 19"	10,24		
900			386095,6	1321803,33
	304° 18' 30"	12,08		
901			386102,41	1321793,35
	300° 33' 00"	17,57		
902			386111,34	1321778,22
	304° 01' 30"	14,71		
903			386119,57	1321766,03
	293° 31' 28"	16,86		
904			386126,3	1321750,57
	292° 57' 22"	23,59		
905			386135,5	1321728,85
	303° 47' 32"	18,66		
906			386145,88	1321713,34
	313° 02' 08"	13,2		
907			386154,89	1321703,69
	300° 07' 30"	10,66		
908			386160,24	1321694,47
	325° 57' 33"	12,68		
909			386170,75	1321687,37
	332° 35' 03"	11,45		
910			386180,91	1321682,1
	311° 07' 52"	4,93		
911			386184,15	1321678,39
	287° 36' 45"	4,63		
912			386185,55	1321673,98
	258° 25' 01"	7,82		
913			386183,98	1321666,32
	260° 21' 41"	9,62		
914			386182,37	1321656,84
	252° 51' 06"	6,48		
915			386180,46	1321650,65
	247° 53' 51"	7,07		
916			386177,8	1321644,1
	231° 47' 51"	7,83		
917			386172,96	1321637,95

Название (номер) межевого знака	Дирекционные углы (град. мин. сек.)	Длина линии(м)	X координата	Y координата
	208° 41' 51"	12,62		
918			386161,89	1321631,89
	202° 38' 55"	9,17		
919			386153,43	1321628,36
	210° 29' 42"	9,85		
920			386144,94	1321623,36
	220° 24' 34"	7,77		
921			386139,02	1321618,32
	235° 24' 53"	9,23		
922			386133,78	1321610,72
	215° 36' 18"	27,72		
923			386111,24	1321594,58
	210° 29' 42"	9,85		
924			386102,75	1321589,58
	204° 49' 21"	10,15		
925			386093,54	1321585,32
	207° 18' 54"	11,62		
926			386083,22	1321579,99
	212° 00' 19"	13,49		
927			386071,78	1321572,84
	229° 06' 17"	9,09		
928			386065,83	1321565,97
	225° 23' 59"	12,16		
929			386057,29	1321557,31
	233° 36' 56"	9,44		
930			386051,69	1321549,71
	225° 22' 00"	12,16		
931			386043,15	1321541,06
	212° 18' 49"	10,05		
932			386034,66	1321535,69
	189° 36' 32"	14,14		
933			386020,72	1321533,33
	169° 41' 01"	13,35		
934			386007,59	1321535,72
	156° 35' 16"	9,51		
935			385998,86	1321539,5

Название (номер) межевого знака	Дирекционные углы (град. мин. сек.)	Длина линии(м)	X координата	Y координата
	151° 23' 43"	15,71		
936			385985,07	1321547,02
	137° 05' 44"	15,28		
937			385973,88	1321557,42
	171° 27' 17"	13,66		
938			385960,37	1321559,45
	182° 52' 30"	11,36		
939			385949,02	1321558,88
	218° 33' 55"	13,25		
940			385938,66	1321550,62
	237° 43' 51"	15,43		
941			385930,42	1321537,57
	262° 49' 55"	19,88		
942			385927,94	1321517,85
	276° 09' 54"	18,06		
943			385929,88	1321499,89
	295° 44' 27"	15,54		
944			385936,63	1321485,89
	300° 38' 28"	21,01		
945			385947,34	1321467,81
	305° 49' 08"	17,77		
946			385957,74	1321453,4
	304° 33' 43"	17,13		
947			385967,46	1321439,29
	337° 22' 17"	35,24		
948			385999,99	1321425,73
	21° 49' 12"	22,76		
949			386021,12	1321434,19
	15° 25' 12"	9,14		
950			386029,93	1321436,62
	31° 08' 04"	6,9		
951			386035,84	1321440,19
	22° 18' 28"	40,97		
952			386073,74	1321455,74
	23° 03' 25"	24,41		
953			386096,2	1321465,3

Название (номер) межевого знака	Дирекционные углы (град. мин. сек.)	Длина линии(м)	X координата	Y координата
	23° 29' 35"	16,86		
954			386111,66	1321472,02
	18° 50' 06"	10,87		
955			386121,95	1321475,53
	4° 45' 26"	15,07		
956			386136,97	1321476,78
	351° 02' 51"	10,35		
957			386147,19	1321475,17
	344° 24' 58"	7,18		
958			386154,11	1321473,24
	318° 09' 42"	11,15		
959			386162,42	1321465,8
	314° 11' 02"	12,41		
960			386171,07	1321456,9
	314° 10' 32"	9,83		
961			386177,92	1321449,85
	293° 18' 08"	11,63		
962			386182,52	1321439,17
	281° 53' 50"	13,78		
963			386185,36	1321425,69
	289° 03' 24"	54,49		
964			386203,15	1321374,19
	315° 21' 42"	42,57		
965			386233,44	1321344,28
	294° 29' 57"	18,86		
966			386241,26	1321327,12
	42° 19' 18"	24,06		
967			386259,05	1321343,32
	26° 29' 33"	24,7		
968			386281,16	1321354,34
	32° 37' 49"	10,5		
969			386290	1321360
	41° 04' 31"	123,87		
970			386383,38	1321441,39
	45° 56' 39"	50,2		
971			386418,29	1321477,47

Название (номер) межевого знака	Дирекционные углы (град. мин. сек.)	Длина линии(м)	X координата	Y координата
	44° 44' 29"	26,64		
972			386437,21	1321496,22
	57° 08' 48"	20,7		
973			386448,44	1321513,61
	74° 49' 31"	16,24		
974			386452,69	1321529,28
	92° 52' 30"	11,36		
975			386452,12	1321540,63
	112° 55' 12"	9,99		
976			386448,23	1321549,83
	116° 24' 17"	14,39		
977			386441,83	1321562,72
	137° 02' 03"	10,36		
978			386434,25	1321569,78
	129° 53' 09"	17,37		
979			386423,11	1321583,11
	138° 34' 28"	13,5		
980			386412,99	1321592,04
	134° 57' 25"	18,88		
981			386399,65	1321605,4
	127° 09' 30"	28,19		
982			386382,62	1321627,87
	117° 04' 42"	19,97		
983			386373,53	1321645,65
	100° 14' 53"	17,14		
984			386370,48	1321662,52
	64° 02' 57"	12,93		
985			386376,14	1321674,15
	46° 17' 43"	20,96		
986			386390,62	1321689,3
	21° 14' 42"	10,71		
987			386400,6	1321693,18
	15° 48' 20"	47,29		
988			386446,1	1321706,06
	3° 10' 53"	20,9		
989			386466,97	1321707,22

Название (номер) межевого знака	Дирекционные углы (град. мин. сек.)	Длина линии(м)	X координата	Y координата
	21° 30' 53"	42,32		
990			386506,34	1321722,74
	12° 27' 15"	54,11		
991			386559,18	1321734,41
	19° 04' 10"	22,56		
992			386580,5	1321741,78
	21° 10' 26"	20,51		
993			386599,63	1321749,19
	34° 52' 53"	14,41		
994			386611,45	1321757,43
	53° 55' 42"	7,61		
995			386615,93	1321763,58
	71° 15' 40"	11,92		
996			386619,76	1321774,87
	78° 33' 28"	5,95		
997			386620,94	1321780,7
	98° 03' 18"	11,85		
998			386619,28	1321792,43
	113° 19' 18"	11,62		
999			386614,68	1321803,1
	121° 47' 14"	10,86		
1000			386608,96	1321812,33
	130° 30' 16"	12,18		
1001			386601,05	1321821,59
	140° 30' 46"	14,06		
1002			386590,2	1321830,53
	149° 19' 05"	14,64		
1003			386577,61	1321838
	151° 06' 47"	62,7		
1004			386522,71	1321868,29
	155° 18' 00"	17,59		
1005			386506,73	1321875,64
	143° 17' 15"	13,1		
1006			386496,23	1321883,47
	128° 04' 19"	26,79		
1007			386479,71	1321904,56

Название (номер) межевого знака	Дирекционные углы (град. мин. сек.)	Длина линии(м)	X координата	Y координата
	124° 24' 33"	33,59		
1008			386460,73	1321932,27
	121° 50' 02"	23,03		
1009			386448,58	1321951,84
	124° 09' 53"	13,39		
1010			386441,06	1321962,92
	110° 12' 49"	20,37		
1011			386434,02	1321982,04
	105° 02' 28"	15,49		
1012			386430	1321997
	72° 45' 21"	21,45		
1013			386436,36	1322017,49
	56° 13' 27"	7,41		
1014			386440,48	1322023,65
	45° 54' 07"	8,54		
1015			386446,42	1322029,78
	37° 31' 30"	11,2		
1016			386455,3	1322036,6
	13° 13' 21"	9,05		
1017			386464,11	1322038,67
	4° 30' 53"	23,5		
1018			386487,54	1322040,52
	345° 37' 17"	51,54		
1019			386537,47	1322027,72
	338° 42' 11"	52,31		
1020			386586,21	1322008,72
	349° 32' 20"	39,32		
1021			386624,88	1322001,58
	350° 54' 25"	25,5		
1022			386650,06	1321997,55
	5° 49' 45"	28,36		
1023			386678,27	1322000,43
	4° 41' 59"	34,17		
1024			386712,33	1322003,23
	357° 01' 27"	29,28		
1025			386741,57	1322001,71

Название (номер) межевого знака	Дирекционные углы (град. мин. сек.)	Длина линии(м)	X координата	Y координата
	357° 04' 18"	33,47		
1026			386775	1322000
	349° 02' 19"	59,64		
1027			386833,55	1321988,66
	342° 09' 41"	32,51		
1028			386864,5	1321978,7
	336° 25' 29"	53,93		
1029			386913,93	1321957,13
	334° 55' 13"	60,56		
1030			386968,78	1321931,46
	346° 19' 20"	34,51		
1031			387002,31	1321923,3
	349° 07' 18"	35,66		
1032			387037,33	1321916,57
	355° 11' 48"	26,39		
1033			387063,63	1321914,36
	20° 17' 02"	17,25		
1034			387079,81	1321920,34
	41° 10' 10"	9,84		
1035			387087,22	1321926,82
	70° 44' 32"	9,25		
1036			387090,27	1321935,55
	97° 53' 39"	4,81		
1037			387089,61	1321940,31
	123° 26' 44"	9,74		
1038			387084,24	1321948,44
	138° 34' 08"	10,11		
1039			387076,66	1321955,13
	149° 40' 00"	9,66		
1040			387068,32	1321960,01
	148° 32' 23"	11,48		
1041			387058,53	1321966
	140° 41' 52"	15,88		
1042			387046,24	1321976,06
	132° 29' 18"	17,59		
1043			387034,36	1321989,03

Название (номер) межевого знака	Дирекционные углы (град. мин. сек.)	Длина линии(м)	X координата	Y координата
	119° 31' 31"	12,3		
1044			387028,3	1321999,73
	103° 12' 24"	13,57		
1045			387025,2	1322012,94
	101° 26' 10"	25,82		
1046			387020,08	1322038,25
	96° 51' 16"	13,66		
1047			387018,45	1322051,81
	78° 58' 37"	14,49		
1048			387021,22	1322066,03
	52° 57' 49"	18,58		
1049			387032,41	1322080,86
	54° 29' 49"	11,57		
1050			387039,13	1322090,28
	41° 57' 20"	13,45		
1051			387049,13	1322099,27
	57° 27' 46"	14,61		
1052			387056,99	1322111,59
	68° 06' 54"	15,29		
1053			387062,69	1322125,78
	74° 35' 17"	18,89		
1054			387067,71	1322143,99
	75° 21' 10"	22,98		
1055			387073,52	1322166,22
	44° 10' 18"	18,1		
1056			387086,5	1322178,83
	18° 04' 49"	27,07		
1057			387112,23	1322187,23
	0° 13' 55"	19,75		
1058			387131,98	1322187,31
	349° 00' 05"	24,9		
1059			387156,42	1322182,56
	349° 06' 01"	16,71		
1060			387172,83	1322179,4
	343° 53' 50"	12,51		
1061			387184,85	1322175,93

Название (номер) межевого знака	Дирекционные углы (град. мин. сек.)	Длина линии(м)	X координата	Y координата
	339° 57' 23"	8,9		
1062			387193,21	1322172,88
	296° 38' 23"	10,3		
1063			387197,83	1322163,67
	281° 16' 01"	15,71		
1064			387200,9	1322148,26
	272° 39' 23"	12,08		
1065			387201,46	1322136,19
	262° 35' 21"	19,15		
1066			387198,99	1322117,2
	254° 00' 25"	18,18		
1067			387193,98	1322099,72
	247° 39' 56"	12,97		
1068			387189,05	1322087,72
	266° 37' 24"	16,47		
1069			387188,08	1322071,28
	279° 32' 23"	18,22		
1070			387191,1	1322053,31
	275° 06' 42"	10,66		
1071			387192,05	1322042,69
	270° 49' 02"	25,24		
1072			387192,41	1322017,45
	274° 32' 27"	11,75		
1073			387193,34	1322005,74
	284° 03' 39"	11,36		
1074			387196,1	1321994,72
	302° 52' 05"	14,5		
1075			387203,97	1321982,54
	325° 30' 10"	13,19		
1076			387214,84	1321975,07
	3° 14' 30"	10,26		
1077			387225,08	1321975,65
	24° 02' 42"	11,29		
1078			387235,39	1321980,25
	353° 10' 48"	13,98		
1079			387249,27	1321978,59

Название (номер) межевого знака	Дирекционные углы (град. мин. сек.)	Длина линии(м)	X координата	Y координата
	7° 46' 17"	12,2		
1080			387261,36	1321980,24
	23° 07' 51"	14,41		
1081			387274,61	1321985,9
	0° 01' 25"	24,14		
1082			387298,75	1321985,91
	22° 37' 57"	21,13		
1083			387318,25	1321994,04
	11° 51' 26"	14,99		
1084			387332,92	1321997,12
	348° 51' 38"	20,45		
1085			387352,98	1321993,17
	1° 05' 44"	10,98		
1086			387363,96	1321993,38
	35° 14' 18"	26,69		
1087			387385,76	1322008,78
	35° 13' 23"	9,95		
1088			387393,89	1322014,52
	18° 15' 17"	10,06		
1089			387403,44	1322017,67
	5° 29' 12"	9,94		
1090			387413,33	1322018,62
	333° 42' 21"	8,51		
1091			387420,96	1322014,85
	319° 08' 37"	11,94		
1092			387429,99	1322007,04
	297° 18' 54"	11,62		
1093			387435,32	1321996,72
	300° 07' 42"	17,05		
1094			387443,88	1321981,97
	326° 36' 54"	15,63		
1095			387456,93	1321973,37
	350° 04' 11"	27,78		
1096			387484,29	1321968,58
	351° 58' 06"	32,06		
1097			387516,04	1321964,1

Название (номер) межевого знака	Дирекционные углы (град. мин. сек.)	Длина линии(м)	X координата	Y координата
	344° 42' 28"	36,63		
1098			387551,37	1321954,44
	332° 56' 49"	27,31		
1099			387575,69	1321942,02
	333° 15' 18"	28,47		
1100			387601,11	1321929,21
	352° 08' 29"	29,84		
1101			387630,67	1321925,13
	9° 41' 12"	26,03		
1102			387656,33	1321929,51
	18° 09' 03"	23,59		
1103			387678,75	1321936,86
	25° 16' 55"	20,77		
1104			387697,53	1321945,73
	7° 05' 27"	29,16		
1105			387726,47	1321949,33
	1° 49' 14"	15,74		
1106			387742,2	1321949,83
	327° 55' 43"	11,98		
1107			387752,35	1321943,47
	289° 57' 10"	11,34		
1108			387756,22	1321932,81
	284° 52' 15"	12,16		
1109			387759,34	1321921,06
	266° 50' 10"	17,94		
1110			387758,35	1321903,15
	250° 44' 00"	15,03		
1111			387753,39	1321888,96
	257° 18' 08"	23,16		
1112			387748,3	1321866,37
	251° 03' 36"	21,17		
1113			387741,43	1321846,35
	246° 04' 50"	27,03		
1114			387730,47	1321821,64
	232° 17' 02"	25,6		
1115			387714,81	1321801,39

Название (номер) межевого знака	Дирекционные углы (град. мин. сек.)	Длина линии(м)	X координата	Y координата
	234° 22' 25"	26,27		
1116			387699,51	1321780,04
	240° 21' 16"	25,05		
1117			387687,12	1321758,27
	258° 05' 34"	19		
1118			387683,2	1321739,68
	271° 43' 46"	24,52		
1119			387683,94	1321715,17
	292° 43' 29"	15,56		
1120			387689,95	1321700,82
	319° 52' 37"	10,4		
1121			387697,9	1321694,12
	345° 37' 42"	20,31		
1122			387717,57	1321689,08
	1° 42' 19"	16,47		
1123			387734,03	1321689,57
	9° 14' 43"	56,45		
1124			387789,75	1321698,64
	14° 30' 33"	23,51		
1125			387812,51	1321704,53
	11° 41' 36"	20,23		
1126			387832,32	1321708,63
	9° 22' 15"	22,66		
1127			387854,68	1321712,32
	13° 48' 40"	50,64		
1128			387903,86	1321724,41
	32° 00' 19"	26,98		
1129			387926,74	1321738,71
	35° 11' 34"	19,88		
1130			387942,99	1321750,17
	44° 09' 28"	20,69		
1131			387957,83	1321764,58
	50° 43' 33"	15,88		
1132			387967,88	1321776,87
	53° 38' 24"	18,87		
1133			387979,07	1321792,07

Название (номер) межевого знака	Дирекционные углы (град. мин. сек.)	Длина линии(м)	X координата	Y координата
	43° 23' 27"	19,39		
1134			387993,16	1321805,39
	37° 49' 26"	18,74		
1135			388007,96	1321816,88
	20° 57' 39"	17,72		
1136			388024,51	1321823,22
	23° 07' 54"	18		
1137			388041,06	1321830,29
	34° 03' 26"	14,71		
1138			388053,25	1321838,53
	50° 03' 30"	15,08		
1139			388062,93	1321850,09
	36° 02' 20"	14,62		
1140			388074,75	1321858,69
	28° 04' 01"	12,11		
1141			388085,44	1321864,39
	19° 17' 16"	11,69		
1142			388096,47	1321868,25
	7° 32' 58"	12,56		
1143			388108,92	1321869,9
	344° 42' 23"	11,71		
1144			388120,22	1321866,81
	309° 11' 05"	11,93		
1145			388127,76	1321857,56
	306° 33' 18"	15,65		
1146			388137,08	1321844,99
	292° 53' 11"	16,38		
1147			388143,45	1321829,9
	281° 54' 13"	132,69		
1148			388170,82	1321700,06
	279° 44' 32"	173,33		
1149			388200,15	1321529,23
	289° 12' 34"	41,64		
1150			388213,85	1321489,91
	289° 54' 48"	37,14		
1151			388226,5	1321454,99

Название (номер) межевого знака	Дирекционные углы (град. мин. сек.)	Длина линии(м)	X координата	Y координата
	280° 07' 38"	23,09		
1152			388230,56	1321432,26
	276° 52' 40"	27,31		
1153			388233,83	1321405,15
	275° 45' 30"	28,7		
1154			388236,71	1321376,59
	293° 49' 04"	24,54		
1155			388246,62	1321354,14
	312° 03' 37"	20,96		
1156			388260,66	1321338,58
	315° 37' 21"	20,17		
1157			388275,08	1321324,47
	328° 24' 27"	20		
1158			388292,12	1321313,99
	336° 32' 44"	28,52		
1159			388318,28	1321302,64
	345° 57' 19"	49,57		
1160			388366,37	1321290,61
	349° 43' 39"	33,36		
1161			388399,2	1321284,66
	357° 02' 26"	39,51		
1162			388438,66	1321282,62
	357° 17' 18"	122,18		
1163			388560,7	1321276,84
	3° 46' 07"	123,24		
1164			388683,67	1321284,94
	6° 49' 23"	123,57		
1165			388806,36	1321299,62
	9° 46' 48"	99,31		
1166			388904,23	1321316,49
	18° 01' 37"	142,54		
1167			389039,77	1321360,6
	12° 53' 16"	47,79		
1168			389086,36	1321371,26
	33° 28' 29"	37,62		
1169			389117,74	1321392,01

Название (номер) межевого знака	Дирекционные углы (град. мин. сек.)	Длина линии(м)	X координата	Y координата
	44° 11' 18"	28,95		
1170			389138,5	1321412,19
	67° 59' 17"	19,21		
1171			389145,7	1321430
	83° 18' 23"	14,33		
1172			389147,37	1321444,23
	103° 56' 46"	20,04		
1173			389142,54	1321463,68
	116° 58' 25"	53,31		
1174			389118,36	1321511,19
	109° 50' 37"	41,42		
1175			389104,3	1321550,15
	111° 05' 04"	34,27		
1176			389091,97	1321582,13
	109° 43' 46"	49,97		
1177			389075,1	1321629,17
	117° 13' 59"	31,07		
1178			389060,88	1321656,8
	125° 11' 34"	19,88		
1179			389049,42	1321673,05
	135° 29' 31"	22,24		
1180			389033,56	1321688,64
	138° 42' 07"	19,71		
1181			389018,75	1321701,65
	149° 54' 32"	20,94		
1182			389000,63	1321712,15
	149° 13' 18"	24,9		
1183			388979,24	1321724,89
	136° 26' 27"	19,4		
1184			388965,18	1321738,26
	132° 32' 16"	18,1		
1185			388952,94	1321751,6
	104° 37' 15"	17,83		
1186			388948,44	1321768,85
	101° 16' 27"	15,7		
1187			388945,37	1321784,25

Название (номер) межевого знака	Дирекционные углы (град. мин. сек.)	Длина линии(м)	X координата	Y координата
	73° 48' 01"	15,16		
1188			388949,6	1321798,81
	45° 19' 11"	12,67		
1189			388958,51	1321807,82
	18° 43' 16"	12,03		
1190			388969,9	1321811,68
	0° 09' 54"	20,84		
1191			388990,74	1321811,74
	343° 32' 43"	25,81		
1192			389015,49	1321804,43
	344° 45' 38"	67,57		
1193			389080,68	1321786,67
	359° 42' 25"	39,12		
1194			389119,8	1321786,47
	0° 06' 16"	21,93		
1195			389141,73	1321786,51
	342° 50' 11"	22,09		
1196			389162,84	1321779,99
	337° 51' 05"	32,17		
1197			389192,64	1321767,86
	346° 54' 10"	60,24		
1198			389251,31	1321754,21
	346° 07' 11"	35,64		
1199			389285,91	1321745,66
	346° 14' 35"	22,88		
1200			389308,13	1321740,22
	325° 47' 25"	19,26		
1201			389324,06	1321729,39
	314° 10' 34"	20,16		
1202			389338,11	1321714,93
	303° 51' 18"	23,12		
1203			389350,99	1321695,73
	298° 28' 00"	34,36		
1204			389367,37	1321665,52
	310° 00' 38"	17,89		
1205			389378,87	1321651,82

Название (номер) межевого знака	Дирекционные углы (град. мин. сек.)	Длина линии(м)	X координата	Y координата
	316° 32' 41"	18,89		
1206			389392,58	1321638,83
	332° 36' 14"	16,34		
1207			389407,09	1321631,31
	357° 41' 22"	28,52		
1208			389435,59	1321630,16
	15° 38' 08"	16,77		
1209			389451,74	1321634,68
	23° 51' 39"	14,88		
1210			389465,35	1321640,7
	72° 27' 20"	15,26		
1211			389469,95	1321655,25
	89° 44' 48"	36,19		
1212			389470,11	1321691,44
	93° 49' 04"	31,54		
1213			389468,01	1321722,91
	101° 30' 42"	23,95		
1214			389463,23	1321746,38
	84° 55' 43"	19,8		
1215			389464,98	1321766,1
	98° 38' 25"	22,23		
1216			389461,64	1321788,08
	107° 01' 09"	22,65		
1217			389455,01	1321809,74
	103° 26' 00"	20,75		
1218			389450,19	1321829,92
	109° 05' 00"	26,82		
1219			389441,42	1321855,27
	121° 38' 02"	28,6		
1220			389426,42	1321879,62
	136° 09' 41"	15		
1221			389415,6	1321890,01
	116° 58' 42"	14,88		
1222			389408,85	1321903,27
	126° 03' 18"	18,28		
1223			389398,09	1321918,05

Название (номер) межевого знака	Дирекционные углы (град. мин. сек.)	Длина линии(м)	X координата	Y координата
	135° 01' 24"	17,32		
1224			389385,84	1321930,29
	144° 37' 52"	14,2		
1225			389374,26	1321938,51
	154° 03' 01"	12,91		
1226			389362,65	1321944,16
	169° 06' 35"	23,02		
1227			389340,04	1321948,51
	172° 24' 06"	49,69		
1228			389290,79	1321955,08
	168° 30' 07"	19,72		
1229			389271,47	1321959,01
	149° 55' 22"	20,95		
1230			389253,34	1321969,51
	133° 13' 37"	15,77		
1231			389242,54	1321981
	110° 04' 57"	13,31		
1232			389237,97	1321993,5
	97° 46' 17"	12,2		
1233			389236,32	1322005,59
	65° 59' 26"	11,13		
1234			389240,85	1322015,76
	51° 09' 12"	14,84		
1235			389250,16	1322027,32
	34° 13' 39"	21		
1236			389267,52	1322039,13
	28° 25' 58"	31,42		
1237			389295,15	1322054,09
	23° 54' 30"	51,52		
1238			389342,25	1322074,97
	26° 40' 50"	68,84		
1239			389403,76	1322105,88
	27° 02' 20"	14,06		
1240			389416,28	1322112,27
	39° 19' 35"	15,31		
1241			389428,12	1322121,97

Название (номер) межевого знака	Дирекционные углы (град. мин. сек.)	Длина линии(м)	X координата	Y координата
	59° 54' 32"	10,47		
1242			389433,37	1322131,03
	66° 24' 58"	12,3		
1243			389438,29	1322142,3
	95° 03' 47"	10,65		
1244			389437,35	1322152,91
	107° 56' 49"	19,31		
1245			389431,4	1322171,28
	122° 04' 45"	14,8		
1246			389423,54	1322183,82
	140° 31' 06"	14,04		
1247			389412,7	1322192,75
	151° 29' 52"	17,33		
1248			389397,47	1322201,02
	151° 59' 07"	30,4		
1249			389370,63	1322215,3
	156° 50' 43"	30,82		
1250			389342,29	1322227,42
	155° 45' 00"	50,59		
1251			389296,16	1322248,2
	169° 54' 39"	31,85		
1252			389264,8	1322253,78
	183° 43' 24"	23,1		
1253			389241,75	1322252,28
	184° 48' 02"	29,75		
1254			389212,1	1322249,79
	184° 06' 10"	38,16		
1255			389174,04	1322247,06
	185° 37' 33"	55,19		
1256			389119,12	1322241,65
	180° 43' 46"	26,7		
1257			389092,42	1322241,31
	166° 05' 04"	16,13		
1258			389076,76	1322245,19
	128° 57' 27"	11,42		
1259			389069,58	1322254,07

Название (номер) межевого знака	Дирекционные углы (град. мин. сек.)	Длина линии(м)	X координата	Y координата
	111° 14' 25"	14,6		
1260			389064,29	1322267,68
	90° 25' 05"	16,45		
1261			389064,17	1322284,13
	61° 54' 19"	13,57		
1262			389070,56	1322296,1
	35° 44' 27"	14,11		
1263			389082,01	1322304,34
	24° 48' 06"	40,55		
1264			389118,82	1322321,35
	26° 29' 42"	36,63		
1265			389151,6	1322337,69
	29° 51' 10"	65,89		
1266			389208,75	1322370,49
	23° 07' 15"	39,6		
1267			389245,17	1322386,04
	14° 49' 57"	21,64		
1268			389266,09	1322391,58
	8° 17' 03"	29,98		
1269			389295,76	1322395,9
	2° 28' 19"	25,27		
1270			389321,01	1322396,99
	36° 03' 02"	25,59		
1271			389341,7	1322412,05
	46° 44' 40"	22,77		
1272			389357,3	1322428,63
	64° 24' 51"	15,7		
1273			389364,08	1322442,79
	71° 56' 54"	16,07		
1274			389369,06	1322458,07
	87° 40' 09"	14,26		
1275			389369,64	1322472,32
	102° 09' 45"	19,51		
1276			389365,53	1322491,39
	97° 44' 29"	19,6		
1277			389362,89	1322510,81

Название (номер) межевого знака	Дирекционные углы (град. мин. сек.)	Длина линии(м)	X координата	Y координата
	91° 43' 48"	24,51		
1278			389362,15	1322535,31
	89° 08' 25"	22,66		
1279			389362,49	1322557,97
	90° 02' 09"	47,9		
1280			389362,46	1322605,87
	85° 01' 14"	30,41		
1281			389365,1	1322636,17
	66° 54' 19"	43,44		
1282			389382,14	1322676,13
	52° 18' 30"	16,45		
1283			389392,2	1322689,15
	30° 08' 02"	12,79		
1284			389403,26	1322695,57
	6° 58' 44"	10,7		
1285			389413,88	1322696,87
	330° 50' 51"	10,8		
1286			389423,31	1322691,61
	305° 44' 27"	14,11		
1287			389431,55	1322680,16
	297° 38' 22"	14,55		
1288			389438,3	1322667,27
	293° 55' 18"	15,71		
1289			389444,67	1322652,91
	286° 48' 35"	25,31		
1290			389451,99	1322628,68
	286° 54' 19"	19,19		
1291			389457,57	1322610,32
	287° 35' 33"	18,49		
1292			389463,16	1322592,69
	306° 02' 16"	20,11		
1293			389474,99	1322576,43
	318° 58' 28"	21,53		
1294			389491,23	1322562,3
	318° 33' 22"	23,6		
1295			389508,92	1322546,68

Название (номер) межевого знака	Дирекционные углы (град. мин. сек.)	Длина линии(м)	X координата	Y координата
	325° 29' 15"	14,49		
1296			389520,86	1322538,47
	316° 44' 40"	11,38		
1297			389529,15	1322530,67
	308° 57' 58"	25,7		
1298			389545,31	1322510,69
	306° 26' 17"	30,78		
1299			389563,59	1322485,93
	330° 41' 12"	24,53		
1300			389584,98	1322473,92
	351° 33' 44"	33,19		
1301			389617,81	1322469,05
	354° 01' 28"	28,63		
1302			389646,28	1322466,07
	11° 00' 15"	23,16		
1303			389669,01	1322470,49
	38° 50' 10"	22,33		
1304			389686,4	1322484,49
	58° 16' 42"	86,88		
1305			389732,08	1322558,39
	64° 01' 03"	19,79		
1306			389740,75	1322576,18
	83° 26' 09"	14,7		
1307			389742,43	1322590,78
	101° 52' 52"	11,61		
1308			389740,04	1322602,14
	115° 44' 12"	11,45		
1309			389735,07	1322612,45
	124° 42' 03"	12,58		
1310			389727,91	1322622,79
	121° 24' 23"	8,21		
1311			389723,63	1322629,8
	144° 28' 05"	11,56		
1312			389714,22	1322636,52
	142° 46' 17"	17,26		
1313			389700,48	1322646,96

Название (номер) межевого знака	Дирекционные углы (град. мин. сек.)	Длина линии(м)	X координата	Y координата
	146° 14' 44"	14,79		
1314			389688,18	1322655,18
	149° 16' 09"	16,87		
1315			389673,68	1322663,8
	143° 36' 33"	22,01		
1316			389655,96	1322676,86
	135° 18' 48"	25,85		
1317			389637,58	1322695,04
	143° 03' 03"	21,71		
1318			389620,23	1322708,09
	139° 08' 37"	11,94		
1319			389611,2	1322715,9
	103° 56' 59"	12,86		
1320			389608,1	1322728,38
	80° 36' 51"	14,78		
1321			389610,51	1322742,96
	57° 58' 39"	14,11		
1322			389617,99	1322754,92
	33° 46' 00"	18,66		
1323			389633,5	1322765,29
	28° 54' 19"	32,42		
1324			389661,88	1322780,96
	30° 32' 37"	25,27		
1325			389683,64	1322793,8
	28° 53' 30"	47,15		
1326			389724,92	1322816,58
	24° 25' 27"	50,52		
1327			389770,92	1322837,47
	13° 11' 27"	27,13		
1328			389797,33	1322843,66
	1° 40' 07"	16,83		
1329			389814,15	1322844,15
	354° 06' 40"	24,95		
1330			389838,97	1322841,59
	343° 48' 22"	19,33		
1331			389857,53	1322836,2

Название (номер) межевого знака	Дирекционные углы (град. мин. сек.)	Длина линии(м)	X координата	Y координата
	333° 36' 00"	18,64		
1332			389874,23	1322827,91
	295° 41' 30"	11,44		
1333			389879,19	1322817,6
	273° 49' 44"	17,97		
1334			389880,39	1322799,67
	265° 35' 38"	11,71		
1335			389879,49	1322787,99
	247° 45' 04"	9,03		
1336			389876,07	1322779,63
	223° 00' 58"	12,66		
1337			389866,81	1322770,99
	210° 28' 28"	9,84		
1338			389858,33	1322766
	200° 57' 29"	9,84		
1339			389849,14	1322762,48
	199° 21' 54"	14,81		
1340			389835,17	1322757,57
	201° 47' 38"	14,25		
1341			389821,94	1322752,28
	211° 37' 24"	14,3		
1342			389809,76	1322744,78
	235° 51' 49"	15,31		
1343			389801,17	1322732,11
	257° 19' 55"	16,05		
1344			389797,65	1322716,45
	271° 59' 47"	14,64		
1345			389798,16	1322701,82
	289° 34' 49"	16,77		
1346			389803,78	1322686,02
	302° 15' 34"	30,11		
1347			389819,85	1322660,56
	306° 33' 44"	46,94		
1348			389847,81	1322622,86
	302° 21' 15"	24,03		
1349			389860,67	1322602,56

Название (номер) межевого знака	Дирекционные углы (град. мин. сек.)	Длина линии(м)	X координата	Y координата
	299° 38' 29"	14,42		
1350			389867,8	1322590,03
	300° 35' 24"	23,13		
1351			389879,57	1322570,12
	291° 46' 24"	19,01		
1352			389886,62	1322552,47
	298° 01' 53"	20,45		
1353			389896,23	1322534,42
	321° 16' 17"	20,84		
1354			389912,49	1322521,38
	327° 48' 27"	64,63		
1355			389967,18	1322486,95
	331° 33' 06"	26,81		
1356			389990,75	1322474,18
	348° 19' 26"	17,49		
1357			390007,88	1322470,64
	10° 27' 12"	18,63		
1358			390026,2	1322474,02
	27° 32' 55"	15,37		
1359			390039,83	1322481,13
	55° 27' 59"	10,55		
1360			390045,81	1322489,82
	71° 33' 54"	15,72		
1361			390050,78	1322504,73
	90° 27' 46"	16,09		
1362			390050,65	1322520,82
	102° 08' 56"	24,38		
1363			390045,52	1322544,65
	112° 26' 15"	31,44		
1364			390033,52	1322573,71
	102° 31' 59"	30,05		
1365			390027	1322603,04
	104° 39' 18"	45,14		
1366			390015,58	1322646,71
	94° 17' 49"	36,7		
1367			390012,83	1322683,31

Название (номер) межевого знака	Дирекционные углы (град. мин. сек.)	Длина линии(м)	X координата	Y координата
	69° 25' 28"	20,57		
1368			390020,06	1322702,57
	47° 41' 02"	12,69		
1369			390028,6	1322711,95
	35° 16' 31"	16,74		
1370			390042,27	1322721,62
	15° 52' 11"	11,45		
1371			390053,28	1322724,75
	357° 43' 41"	14,63		
1372			390067,9	1322724,17
	326° 32' 39"	26,46		
1373			390089,98	1322709,58
	306° 34' 37"	15,64		
1374			390099,3	1322697,02
	292° 27' 55"	23,08		
1375			390108,12	1322675,69
	287° 10' 26"	15,38		
1376			390112,66	1322661
	289° 19' 06"	19,07		
1377			390118,97	1322643
	290° 58' 21"	17,71		
1378			390125,31	1322626,46
	296° 44' 55"	18,15		
1379			390133,48	1322610,25
	310° 20' 15"	23,31		
1380			390148,57	1322592,48
	318° 14' 30"	21,76		
1381			390164,8	1322577,99
	350° 10' 34"	14,07		
1382			390178,66	1322575,59
	16° 43' 05"	14,57		
1383			390192,61	1322579,78
	20° 15' 51"	17,24		
1384			390208,78	1322585,75
	33° 27' 43"	37,61		
1385			390240,16	1322606,49

Название (номер межевого знака)	Дирекционные углы (град. мин. сек.)	Длина линии(м)	X координата	Y координата
	59° 00' 14"	18,18		
1386			390249,52	1322622,07
	83° 15' 43"	10,65		
1387			390250,77	1322632,65
	95° 00' 09"	14,33		
1388			390249,52	1322646,93
	115° 42' 41"	14,71		
1389			390243,14	1322660,18
	110° 58' 04"	23,61		
1390			390234,69	1322682,23
	115° 21' 24"	25,66		
1391			390223,7	1322705,42
	114° 21' 48"	20,6		
1392			390215,2	1322724,19
	112° 15' 43"	29,8		
1393			390203,91	1322751,77
	111° 24' 19"	26,06		
1394			390194,4	1322776,03
	103° 59' 47"	31,38		
1395			390186,81	1322806,48
	106° 40' 36"	21,85		
1396			390180,54	1322827,41
	97° 17' 57"	15,51		
1397			390178,57	1322842,79
	78° 15' 38"	9,68		
1398			390180,54	1322852,27
	33° 25' 43"	19,46		
1399			390196,78	1322862,99
	12° 37' 46"	17,29		
1400			390213,65	1322866,77
	2° 12' 33"	40,99		
1401			390254,61	1322868,35
	1° 58' 50"	81,6		
1402			390336,16	1322871,17
	356° 38' 10"	99,87		
1403			390435,86	1322865,31

Название (номер) межевого знака	Дирекционные углы (град. мин. сек.)	Длина линии(м)	X координата	Y координата
	6° 02' 59"	21,35		
1404			390457,09	1322867,56
	347° 11' 11"	24,66		
1405			390481,14	1322862,09
	346° 52' 50"	34,41		
1406			390514,65	1322854,28
	0° 30' 37"	15,72		
1407			390530,37	1322854,42
	34° 10' 16"	8,92		
1408			390537,75	1322859,43
	69° 18' 35"	13,98		
1409			390542,69	1322872,51
	78° 51' 18"	12,26		
1410			390545,06	1322884,54
	98° 00' 49"	11,84		
1411			390543,41	1322896,26
	107° 08' 50"	14,21		
1412			390539,22	1322909,84
	116° 26' 40"	12,75		
1413			390533,54	1322921,26
	116° 10' 58"	20,1		
1414			390524,67	1322939,3
	125° 05' 55"	18,05		
1415			390514,29	1322954,07
	116° 47' 13"	17,33		
1416			390506,48	1322969,54
	114° 59' 49"	25,98		
1417			390495,5	1322993,09
	107° 47' 34"	65,19		
1418			390475,58	1323055,16
	105° 29' 34"	44,18		
1419			390463,78	1323097,73
	97° 47' 30"	34		
1420			390459,17	1323131,42
	104° 07' 33"	32,53		
1421			390451,23	1323162,97

Название (номер) межевого знака	Дирекционные углы (град. мин. сек.)	Длина линии(м)	X координата	Y координата
	114° 36' 21"	17		
1422			390444,15	1323178,43
	108° 59' 07"	23,7		
1423			390436,44	1323200,84
	104° 07' 33"	32,53		
1424			390428,5	1323232,39
	89° 08' 59"	21,56		
1425			390428,82	1323253,95
	77° 16' 32"	21,29		
1426			390433,51	1323274,72
	77° 09' 31"	24,66		
1427			390438,99	1323298,76
	69° 15' 56"	22,54		
1428			390446,97	1323319,84
	80° 53' 49"	28,06		
1429			390451,41	1323347,55
	78° 58' 24"	28,96		
1430			390456,95	1323375,98
	83° 04' 58"	34,54		
1431			390461,11	1323410,27
	81° 38' 50"	28,02		
1432			390465,18	1323437,99
	97° 53' 24"	19,23		
1433			390462,54	1323457,04
	107° 35' 45"	19,65		
1434			390456,6	1323475,77
	121° 43' 31"	15,61		
1435			390448,39	1323489,05
	129° 08' 51"	11,93		
1436			390440,86	1323498,3
	133° 12' 49"	31,53		
1437			390419,27	1323521,28
	145° 01' 01"	26,06		
1438			390397,92	1323536,22
	158° 51' 25"	28,44		
1439			390371,39	1323546,48

Название (номер) межевого знака	Дирекционные углы (град. мин. сек.)	Длина линии(м)	X координата	Y координата
	161° 28' 18"	34,9		
1440			390338,3	1323557,57
	161° 26' 49"	44,5		
1441			390296,11	1323571,73
	163° 21' 28"	37,61		
1442			390260,08	1323582,5
	160° 32' 46"	38,94		
1443			390223,36	1323595,47
	158° 17' 21"	41,06		
1444			390185,21	1323610,66
	138° 32' 32"	30,33		
1445			390162,48	1323630,74
	116° 40' 07"	19,78		
1446			390153,6	1323648,42
	106° 14' 08"	14,91		
1447			390149,43	1323662,74
	89° 09' 49"	16,44		
1448			390149,67	1323679,18
	80° 13' 39"	11,84		
1449			390151,68	1323690,85
	47° 31' 08"	13,19		
1450			390160,59	1323700,58
	34° 30' 08"	13,89		
1451			390172,04	1323708,45
	22° 05' 25"	10,32		
1452			390181,6	1323712,33
	7° 36' 08"	9,98		
1453			390191,49	1323713,65
	349° 08' 06"	12,63		
1454			390203,89	1323711,27
	359° 08' 53"	16,81		
1455			390220,7	1323711,02
	15° 04' 51"	23,94		
1456			390243,82	1323717,25
	20° 17' 29"	29,38		
1457			390271,38	1323727,44

Название (номер) межевого знака	Дирекционные углы (град. мин. сек.)	Длина линии(м)	X координата	Y координата
	23° 54' 48"	36,63		
1458			390304,87	1323742,29
	36° 17' 58"	45,39		
1459			390341,45	1323769,16
	25° 42' 51"	22,89		
1460			390362,07	1323779,09
	31° 36' 55"	23,83		
1461			390382,36	1323791,58
	27° 54' 10"	21,26		
1462			390401,15	1323801,53
	27° 09' 28"	19,45		
1463			390418,46	1323810,41
	18° 55' 46"	19,42		
1464			390436,83	1323816,71
	32° 29' 42"	16,62		
1465			390450,85	1323825,64
	50° 49' 28"	17,7		
1466			390462,03	1323839,36
	64° 52' 38"	12,44		
1467			390467,31	1323850,62
	79° 15' 24"	17,06		
1468			390470,49	1323867,38
	89° 09' 37"	20,47		
1469			390470,79	1323887,85
	94° 58' 21"	18		
1470			390469,23	1323905,78
	96° 47' 18"	24,7		
1471			390466,31	1323930,31
	104° 30' 13"	19,33		
1472			390461,47	1323949,02
	105° 38' 36"	20,58		
1473			390455,92	1323968,84
	110° 23' 06"	14,12		
1474			390451	1323982,08
	137° 20' 59"	9,31		
1475			390444,15	1323988,39

Название (номер) межевого знака	Дирекционные углы (град. мин. сек.)	Длина линии(м)	X координата	Y координата
	158° 35' 05"	9,37		
1476			390435,43	1323991,81
	177° 35' 03"	13,52		
1477			390421,92	1323992,38
	183° 43' 14"	18,34		
1478			390403,62	1323991,19
	200° 55' 51"	19,68		
1479			390385,24	1323984,16
	222° 41' 41"	30,76		
1480			390362,63	1323963,3
	220° 09' 25"	33,42		
1481			390337,09	1323941,75
	220° 08' 18"	29,54		
1482			390314,51	1323922,71
	231° 34' 18"	23,97		
1483			390299,61	1323903,93
	232° 49' 32"	15,42		
1484			390290,29	1323891,64
	229° 31' 31"	27,51		
1485			390272,43	1323870,71
	218° 14' 30"	37,67		
1486			390242,84	1323847,39
	215° 05' 51"	28		
1487			390219,93	1323831,29
	205° 04' 57"	30,08		
1488			390192,69	1323818,54
	195° 20' 18"	23,59		
1489			390169,94	1323812,3
	194° 45' 06"	32,64		
1490			390138,38	1323803,99
	184° 11' 02"	24,95		
1491			390113,5	1323802,17
	172° 11' 49"	27,25		
1492			390086,5	1323805,87
	169° 14' 34"	14,84		
1493			390071,92	1323808,64

Название (номер) межевого знака	Дирекционные углы (град. мин. сек.)	Длина линии(м)	X координата	Y координата
	129° 11' 16"	21,02		
1494			390058,64	1323824,93
	87° 48' 41"	15,71		
1495			390059,24	1323840,63
	79° 54' 39"	15,93		
1496			390062,03	1323856,31
	52° 58' 28"	11,77		
1497			390069,12	1323865,71
	31° 34' 19"	9,53		
1498			390077,24	1323870,7
	18° 26' 48"	15,49		
1499			390091,93	1323875,6
	5° 18' 52"	27,21		
1500			390119,02	1323878,12
	5° 50' 59"	25,02		
1501			390143,91	1323880,67
	14° 44' 05"	16,32		
1502			390159,69	1323884,82
	32° 50' 17"	19,77		
1503			390176,3	1323895,54
	46° 46' 01"	28,21		
1504			390195,62	1323916,09
	47° 32' 11"	74,3		
1505			390245,78	1323970,9
	55° 49' 44"	45,92		
1506			390271,57	1324008,89
	55° 51' 00"	72,57		
1507			390312,31	1324068,95
	41° 33' 20"	28,72		
1508			390333,8	1324088
	30° 06' 52"	25,57		
1509			390355,92	1324100,83
	37° 12' 41"	27,86		
1510			390378,11	1324117,68
	50° 40' 48"	15,86		
1511			390388,16	1324129,95

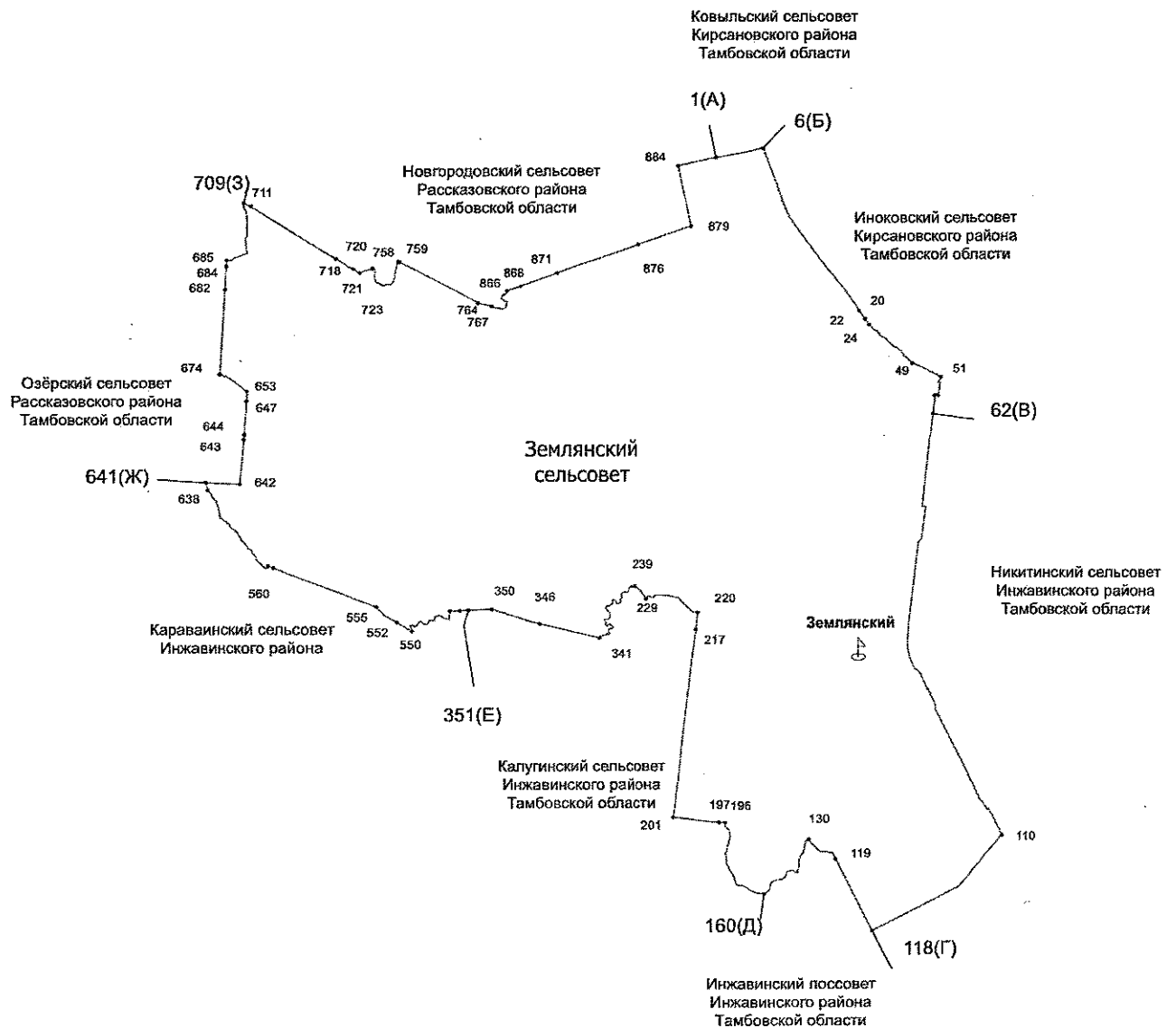
Название (номер межевого знака)	Дирекционные углы (град. мин. сек.)	Длина линии(м)	X координата	Y координата
	84° 49' 56"	19,43		
1512			390389,91	1324149,3
	105° 14' 15"	17,12		
1513			390385,41	1324165,82
	114° 44' 47"	19,45		
1514			390377,27	1324183,48
	142° 29' 12"	19,59		
1515			390361,73	1324195,41
	159° 09' 00"	17,11		
1516			390345,74	1324201,5
	171° 08' 31"	21,04		
1517			390324,95	1324204,74
	183° 54' 34"	22		
1518			390303	1324203,24
	191° 39' 51"	26,96		
1519			390276,6	1324197,79
	187° 31' 55"	35,09		
1520			390241,81	1324193,19
	183° 42' 37"	27,51		
1521			390214,36	1324191,41
	185° 17' 44"	37,49		
1522			390177,03	1324187,95
	186° 51' 48"	29,87		
1523			390147,37	1324184,38
	185° 51' 10"	31,28		
1524			390116,25	1324181,19
	184° 04' 19"	29,72		
1525			390086,61	1324179,08
	181° 16' 35"	29,63		
1526			390056,99	1324178,42
	184° 44' 17"	22,4		
1527			390034,67	1324176,57
	175° 09' 28"	31,51		
1528			390003,27	1324179,23
	164° 39' 48"	23,4		
1529			389980,7	1324185,42

Название (номер) межевого знака	Дирекционные углы (град. мин. сек.)	Длина линии(м)	X координата	Y координата
	143° 46' 54"	13,89		
1530			389969,49	1324193,63
	99° 31' 26"	13,78		
1531			389967,21	1324207,22
	198° 31' 45"	363,99		
1532			389622,09	1324091,55
	212° 25' 47"	403,5		
1533			389281,52	1323875,17
	270° 00' 00"	0,19		
1534			389281,52	1323874,98
	138° 12' 31"	308,5		
1535			389051,51	1324080,57
	120° 44' 24"	120,34		
1536			388990	1324184
	121° 22' 07"	534,06		
1537			388712	1324640
	121° 54' 11"	533,6		
1538			388430	1325093
	192° 14' 57"	155,54		
1539			388278	1325060
	185° 29' 32"	104,48		
1540			388174	1325050
	208° 57' 04"	107,42		
1541			388080	1324998
	257° 28' 16"	46,1		
1542			388070	1324953
	280° 41' 06"	53,94		
1543			388080	1324900
	239° 02' 10"	81,63		
1544			388038	1324830
	211° 25' 46"	105,48		
1545			387948	1324775
	207° 13' 19"	97,52		
1546			387861,28	1324730,39
	125° 11' 48"	278,79		
1547			387700,59	1324958,21

Название (номер) межевого знака	Дирекционные углы (град. мин. сек.)	Длина линии(м)	X координата	Y координата
	125° 19' 23"	227,24		
1548			387569,2	1325143,62
	125° 01' 28"	129,11		
1549			387495,1	1325249,35
	125° 52' 26"	218,63		
1550			387366,98	1325426,51
	125° 15' 11"	54,51		
1551			387335,52	1325471,02
	125° 06' 31"	159,3		
1552			387243,9	1325601,34
	127° 51' 51"	249,38		
1553			387090,83	1325798,22
	124° 14' 12"	138,66		
1554			387012,82	1325912,85
	124° 48' 38"	79,7		
1555			386967,32	1325978,29
	114° 25' 13"	10,04		
1556			386963,17	1325987,43
	109° 13' 07"	29,13		
1557			386953,58	1326014,94
	110° 03' 44"	565,12		
1558			386759,72	1326545,77
	111° 08' 08"	496,65		
1559			386580,64	1327009,01
	109° 57' 13"	499,27		
1560			386410,26	1327478,31
	110° 31' 22"	529,21		
1561			386224,73	1327973,93
	113° 17' 28"	378,6		
1562			386075,03	1328321,68
	110° 16' 36"	6		
1563			386072,95	1328327,31
	108° 58' 08"	619,22		
1564			385871,67	1328912,9
	110° 46' 25"	641,03		
1565			385644,31	1329512,26

Приложение 4
к Закону Тамбовской области «Об установлении границ
муниципальных образований Инжавинского района
Тамбовской области и определении места нахождения
их представительных органов и о признании
утратившими силу отдельных положений некоторых
законодательных актов Тамбовской области»

**Схема границ
муниципального образования -
Землянский сельсовет
Инжавинского района Тамбовской области**



**Описание границ
муниципального образования - Землянский сельсовет
Инжавинского района Тамбовской области**

I. Участок границы с муниципальным образованием —Ковыльский сельсовет Кирсановского района Тамбовской области (от А до Б)

Граница с муниципальным образованием — Ковыльский сельсовет Кирсановского района проходит:

- от т.1(А) до т.6(Б) по юго-восточной стороне лесополосы.

II. Участок границы с муниципальным образованием — Иноковский сельсовет Кирсановского района Тамбовской области (от Б до В)

Граница с муниципальным образованием — Иноковский сельсовет Кирсановского района проходит:

- от т.6(Б) до т.20 по северо-восточной стороне лесополосы;

- от т.20 до т.22 по пастбищному участку;

- от т.22 до т.24 пересекая р. Сухая Панда;

- от т.24 до т.49 по ручью;

- от т.49 до т.51 по северо-восточной стороне лесополосы;

- от т.51 до т.62(В) по западной стороне полосы отвода железной дороги.

III. Участок границы с муниципальным образованием — Никитинский сельсовет Инжавинского района Тамбовской области (от В до Г)

Граница с муниципальным образованием — Никитинский сельсовет проходит:

- от т.62(В) до т.110 по западной стороне полосы отвода железной дороги;

- от т.110 до т.118(Г) по юго-восточной стороне лесополосы.

IV. Участок границы с муниципальным образованием — Инжавинский поссовет Инжавинского района Тамбовской области (от Г до Д)

Граница с муниципальным образованием — Инжавинский поссовет проходит:

- от т.118(Г) до т.119 по юго-западной стороне лесополосы;

- от т.119 до т.130 по границе лесного участка;

- от т.130 до т.160(Д) по ручью.

V. Участок границы с муниципальным образованием — Калугинский сельсовет Инжавинского района Тамбовской области (от Д до Е)

Граница с муниципальным образованием —Калугинский сельсовет проходит:

- от т.160(Д) до т.196 по ручью;

- от т.196 до т.197 по пастбищному участку;

- от т.197 до т.201 по южной стороне лесополосы;

- от т.201 до т.217 по восточной стороне лесополосы;

- от т.217 до т.220 по пастбищному участку, пересекая ручей;

- от т.220 до т.229 по границе лесного участка;

- от т.229 до т.239 по ручью;
- от т.239 до т.341 по середине р. Сухая Панда;
- от т.341 до т.346 по пастбищному участку;
- от т.346 до т.350 по южной стороне полевой дороги;
- от т.350 до т.351(Е) по пастбищному участку.

VI. Участок границы с муниципальным образованием — Караваинский сельсовет Инжавинского района Тамбовской области (от Е до Ж)

Граница с муниципальным образованием — Караваинский сельсовет проходит:

- от т.351(Е) до т.353 по пастбищному участку;
- от т.353 до т.550 по середине р. Мокрая Панда;
- от т.550 до т.552 по пастбищному участку;
- от т.552 до т.555 по меже;
- от т.555 до т.560 по юго-западной стороне лесополосы;
- от т.560 до т.561 пересекая овраг;
- от т.561 до т.638 по ручью;
- от т.638 до т.641(Ж) по восточной стороне лесополосы.

VII. Участок границы с муниципальным образованием — Озёрский сельсовет Рассказовского района Тамбовской области (от Ж до З)

Граница с муниципальным образованием — Озёрский сельсовет Рассказовского района проходит:

- от т.641(Ж) до т.642 по южной стороне лесополосы;
- от т.642 до т.643 по западной стороне полевой дороги;
- от т.643 до т.644 по пастбищному участку;
- от т.644 до т.647 по западной стороне полевой дороги;
- от т.647 до т.653 по пастбищному участку;
- от т.653 до т.674 по ручью;
- от т.674 до т.682 по западной стороне лесополосы;
- от т.682 до т.684 по западной стороне полевой дороги;
- от т.684 до т.685 по пастбищному участку;
- от т.685 до т.709(З) по ручью.

VIII. Участок границы с муниципальным образованием — Новгородовский сельсовет Рассказовского района Тамбовской области (от З до А)

Граница с муниципальным образованием — Новгородовский сельсовет Рассказовского района проходит:

- от т.709(З) до т.711 по пастбищному участку;
- от т.711 до т.718 по юго-западной стороне лесополосы;
- от т.718 до т.720 по меже;
- от т.720 до т.721 по пастбищному участку;
- от т.721 до т.723 по границе приусадебных земель н.п. Хмелёвка;

- от т.723 до т.758 по ручью;
- от т.758 до т.759 по пастбищному участку;
- от т.759 до т.764 по юго-западной стороне лесополосы;
- от т.764 до т.767 по пастбищному участку;
- от т.767 до т.866 по середине р. Мокрая Панда;
- от т.866 до т.868 по меже;
- от т.868 до т.871 по юго-западной стороне лесополосы;
- от т.871 до т.876 по меже;
- от т.876 до т.879 по юго-восточной стороне лесополосы;
- от т.879 до т.884 по восточной стороне полевой дороги;
- от т.884 до т.1(А) по юго-восточной стороне лесополосы.

**Каталог координат
характерных точек границ муниципального образования -
Землянский сельсовет Инжавинского района Тамбовской области**

Название (номер) межевого знака	Дирекционные углы (град. мин. сек.)	Длина линии(м)	X координата	Y координата
1			412836,33	1307954,45
	78° 46' 48"	8,74		
2			412838,03	1307963,02
	79° 21' 18"	170,85		
3			412869,59	1308130,93
	79° 08' 36"	466,19		
4			412957,4	1308588,78
	78° 16' 14"	367,85		
5			413032,18	1308948,95
	77° 15' 17"	16,36		
6			413035,79	1308964,91
	158° 53' 32"	283,98		
7			412770,86	1309067,18
	158° 29' 40"	554,05		
8			412255,38	1309270,29
	168° 58' 49"	25,95		
9			412229,91	1309275,25
	160° 56' 46"	281,66		
10			411963,68	1309367,2
	159° 11' 30"	118,29		
11			411853,11	1309409,22
	157° 25' 31"	205,71		
12			411663,16	1309488,19
	153° 12' 32"	173,47		
13			411508,31	1309566,38
	144° 19' 21"	151,38		
14			411385,34	1309654,67
	140° 07' 35"	11,87		
15			411376,23	1309662,28
	144° 06' 41"	422,29		
16			411034,11	1309909,83
	143° 36' 28"	484,35		
17			410644,22	1310197,2
	159° 35' 43"	7,08		
18			410637,58	1310199,67
	141° 39' 01"	939,03		

Название (номер) межевого знака	Дирекционные углы (град. мин. сек.)	Длина линии(м)	X координата	Y координата
19			409901,16	1310782,3
	145° 01' 33"	454,58		
20			409528,67	1311042,87
	139° 33' 27"	35,24		
21			409501,85	1311065,73
	145° 09' 56"	195,95		
22			409341,01	1311177,66
	147° 40' 10"	97,49		
23			409258,63	1311229,8
	145° 29' 24"	40,7		
24			409225,09	1311252,86
	138° 13' 56"	74,49		
25			409169,53	1311302,48
	144° 55' 24"	55,93		
26			409123,76	1311334,62
	110° 56' 28"	60,6		
27			409102,1	1311391,22
	118° 59' 55"	36,76		
28			409084,28	1311423,37
	150° 56' 55"	35,98		
29			409052,83	1311440,84
	122° 33' 47"	34,41		
30			409034,31	1311469,84
	153° 56' 51"	52,5		
31			408987,14	1311492,9
	124° 56' 10"	31,12		
32			408969,32	1311518,41
	116° 03' 23"	70,01		
33			408938,57	1311581,3
	129° 31' 50"	46,66		
34			408908,87	1311617,29
	144° 56' 21"	30,73		
35			408883,72	1311634,94
	130° 38' 38"	115,34		
36			408808,59	1311722,46
	129° 50' 08"	65,99		
37			408766,32	1311773,13
	129° 38' 02"	58,07		
38			408729,28	1311817,85

Название (номер) межевого знака	Дирекционные углы (град. мин. сек.)	Длина линии(м)	X координата	Y координата
	106° 23' 10"	55,72		
39			408713,56	1311871,31
	156° 59' 49"	27,71		
40			408688,05	1311882,14
	116° 19' 07"	71,72		
41			408656,25	1311946,43
	162° 40' 59"	34,03		
42			408623,76	1311956,56
	118° 56' 52"	37,54		
43			408605,59	1311989,41
	154° 32' 19"	24,38		
44			408583,58	1311999,89
	180° 47' 10"	25,51		
45			408558,07	1311999,54
	141° 04' 44"	48,95		
46			408519,99	1312030,29
	127° 34' 16"	80,23		
47			408471,07	1312093,88
	132° 15' 22"	72,23		
48			408422,5	1312147,34
	133° 13' 50"	56,11		
49			408384,07	1312188,22
	110° 59' 45"	202,85		
50			408311,39	1312377,6
	116° 25' 02"	481,43		
51			408097,2	1312808,76
	184° 54' 52"	27,43		
52			408069,87	1312806,41
	184° 54' 52"	19,26		
53			408050,68	1312804,76
	184° 54' 51"	38,87		
54			408011,95	1312801,43
	274° 08' 30"	29,08		
55			408014,05	1312772,43
	187° 48' 21"	43,74		
56			407970,72	1312766,49
	97° 55' 15"	27,87		
57			407966,88	1312794,09
	186° 59' 14"	276,95		

Название (номер) межевого знака	Дирекционные углы (град. мин. сек.)	Длина линии(м)	X координата	Y координата
58			407691,99	1312760,4
	272° 54' 12"	68,51		
59			407695,46	1312691,98
	251° 41' 20"	1,46		
60			407695	1312690,59
	208° 08' 30"	1,46		
61			407693,71	1312689,9
	186° 56' 41"	400,87		
62			407295,78	1312641,43
	186° 56' 38"	499,84		
63			406799,61	1312581
	202° 55' 04"	8,58		
64			406791,71	1312577,66
	186° 33' 05"	493,99		
65			406300,95	1312521,3
	186° 00' 00"	1018,67		
66			405287,86	1312414,82
	91° 36' 26"	76,3		
67			405285,72	1312491,09
	187° 47' 33"	270,68		
68			405017,54	1312454,39
	187° 14' 20"	247,6		
69			404771,91	1312423,19
	186° 42' 00"	168,42		
70			404604,64	1312403,54
	223° 29' 52"	101,42		
71			404531,07	1312333,73
	186° 47' 34"	719,14		
72			403816,98	1312248,67
	187° 26' 26"	8,11		
73			403808,94	1312247,62
	186° 55' 20"	165,03		
74			403645,11	1312227,73
	187° 12' 23"	196,58		
75			403450,08	1312203,07
	186° 01' 51"	156,28		
76			403294,66	1312186,65
	186° 18' 50"	220,96		
77			403075,04	1312162,35

Название (номер) межевого знака	Дирекционные углы (град. мин. сек.)	Длина линии(м)	X координата	Y координата
	187° 39' 20"	250,04		
78			402827,23	1312129,04
	184° 36' 50"	287,16		
79			402541	1312105,94
	182° 44' 35"	134,57		
80			402406,58	1312099,5
	176° 16' 25"	171,87		
81			402235,07	1312110,67
	167° 30' 45"	133,98		
82			402104,26	1312139,64
	162° 25' 14"	108,43		
83			402000,89	1312172,39
	155° 34' 56"	210,19		
84			401809,5	1312259,28
	121° 05' 05"	120,26		
85			401747,41	1312362,27
	154° 23' 49"	174,46		
86			401590,08	1312437,66
	154° 23' 13"	255,68		
87			401359,52	1312548,19
	63° 27' 20"	12,51		
88			401365,11	1312559,38
	154° 27' 50"	376,29		
89			401025,58	1312721,59
	182° 30' 25"	103,79		
90			400921,89	1312717,05
	152° 49' 07"	257,77		
91			400692,59	1312834,8
	156° 01' 32"	14,45		
92			400679,39	1312840,67
	159° 15' 55"	15,76		
93			400664,65	1312846,25
	152° 35' 34"	220,26		
94			400469,11	1312947,64
	152° 50' 48"	500,4		
95			400023,86	1313176,01
	152° 34' 51"	496,27		
96			399583,34	1313404,54
	155° 12' 59"	61,28		

Название (номер) межевого знака	Дирекционные углы (град. мин. сек.)	Длина линии(м)	X координата	Y координата
97			399527,7	1313430,23
	186° 05' 19"	2,26		
98			399525,45	1313429,99
	152° 55' 15"	266,68		
99			399288	1313551,39
	155° 42' 41"	165,39		
100			399137,25	1313619,42
	150° 43' 45"	139,16		
101			399015,86	1313687,46
	146° 01' 43"	74		
102			398954,49	1313728,81
	144° 54' 30"	60,33		
103			398905,13	1313763,49
	141° 52' 54"	96,02		
104			398829,59	1313822,76
	137° 59' 15"	28,49		
105			398808,42	1313841,83
	145° 25' 24"	32,44		
106			398781,71	1313860,24
	80° 37' 33"	12,83		
107			398783,8	1313872,9
	62° 40' 13"	20,1		
108			398793,03	1313890,76
	152° 16' 34"	117,19		
109			398689,29	1313945,28
	153° 00' 04"	514,59		
110			398230,78	1314178,89
	222° 30' 26"	55,11		
111			398190,15	1314141,65
	217° 41' 05"	30,1		
112			398166,33	1314123,25
	221° 04' 13"	698,22		
113			397639,94	1313664,53
	220° 09' 17"	665,53		
114			397131,27	1313235,36
	242° 13' 37"	614,69		
115			396844,84	1312691,48
	243° 57' 57"	502,5		
116			396624,29	1312239,97

Название (номер межевого знака)	Дирекционные углы (град. мин. сек.)	Длина линии(м)	X координата	Y координата
	242° 59' 50"	498,25		
117			396398,07	1311796,04
	243° 17' 23"	499,09		
118			396173,74	1311350,21
	333° 07' 37"	1750,28		
119			397735,01	1310559,06
	332° 04' 59"	139,9		
120			397858,63	1310493,56
	292° 17' 03"	6,17		
121			397860,97	1310487,85
	279° 44' 23"	77,73		
122			397874,12	1310411,24
	288° 27' 55"	59,61		
123			397893	1310354,7
	264° 10' 15"	85,66		
124			397884,3	1310269,48
	295° 33' 59"	78,78		
125			397918,3	1310198,41
	312° 22' 01"	109,44		
126			397992,05	1310117,55
	314° 03' 34"	59,45		
127			398033,39	1310074,83
	314° 17' 23"	34,23		
128			398057,29	1310050,33
	319° 22' 10"	63,76		
129			398105,68	1310008,81
	324° 50' 44"	47,43		
130			398144,46	1309981,5
	237° 40' 25"	54,89		
131			398115,11	1309935,12
	208° 26' 42"	51,67		
132			398069,68	1309910,51
	183° 27' 32"	40,77		
133			398028,98	1309908,05
	185° 20' 26"	52,86		
134			397976,35	1309903,13
	198° 15' 32"	76,15		
135			397904,03	1309879,27
	205° 13' 05"	64,87		

Название (номер) межевого знака	Дирекционные углы (град. мин. сек.)	Длина линии(м)	X координата	Y координата
136			397845,34	1309851,63
	214° 21' 17"	72,46		
137			397785,52	1309810,74
	201° 03' 51"	49,5		
138			397739,33	1309792,95
	190° 40' 33"	53,17		
139			397687,08	1309783,1
	180° 00' 00"	51,87		
140			397635,21	1309783,1
	164° 54' 36"	11,87		
141			397623,75	1309786,19
	165° 19' 46"	15,99		
142			397608,28	1309790,24
	158° 51' 53"	15,97		
143			397593,38	1309796
	200° 33' 29"	161,24		
144			397442,41	1309739,38
	256° 42' 04"	25,82		
145			397436,47	1309714,25
	304° 50' 45"	83,47		
146			397484,16	1309645,75
	268° 43' 08"	46,51		
147			397483,12	1309599,25
	247° 06' 55"	75,04		
148			397453,94	1309530,12
	207° 02' 19"	51,96		
149			397407,66	1309506,5
	198° 42' 32"	58,86		
150			397351,91	1309487,62
	229° 46' 22"	33,4		
151			397330,34	1309462,12
	239° 39' 35"	67,92		
152			397296,03	1309403,5
	260° 52' 50"	118,11		
153			397277,31	1309286,88
	245° 24' 58"	76,85		
154			397245,34	1309217
	229° 56' 36"	34,47		
155			397223,16	1309190,62

Название (номер) межевого знака	Дирекционные углы (град. мин. сек.)	Длина линии(м)	X координата	Y координата
	211° 12' 05"	34,75		
156			397193,44	1309172,62
	196° 31' 52"	114,22		
157			397083,94	1309140,12
	201° 43' 49"	52,32		
158			397035,34	1309120,75
	246° 20' 54"	64,41		
159			397009,5	1309061,75
	228° 41' 28"	38,11		
160			396984,34	1309033,12
	271° 09' 37"	69,63		
161			396985,75	1308963,5
	276° 59' 03"	54,52		
162			396992,38	1308909,38
	286° 04' 22"	12,35		
163			396995,8	1308897,51
	285° 34' 32"	115,94		
164			397026,93	1308785,83
	291° 31' 30"	13,08		
165			397031,73	1308773,66
	303° 07' 11"	180,29		
166			397130,24	1308622,66
	293° 19' 13"	51,99		
167			397150,82	1308574,92
	277° 43' 12"	123,13		
168			397167,36	1308452,91
	300° 55' 38"	18,87		
169			397177,06	1308436,72
	341° 28' 16"	212,09		
170			397378,16	1308369,32
	325° 52' 48"	122,35		
171			397479,45	1308300,69
	335° 41' 40"	96,87		
172			397567,73	1308260,82
	330° 24' 45"	80,83		
173			397638,02	1308220,91
	0° 28' 01"	41,73		
174			397679,75	1308221,25
	351° 05' 56"	44,98		

Название (номер) межевого знака	Дирекционные углы (град. мин. сек.)	Длина линии(м)	X координата	Y координата
175			397724,19	1308214,29
	350° 07' 32"	25,37		
176			397749,18	1308209,94
	354° 27' 30"	31,38		
177			397780,41	1308206,91
	345° 40' 58"	47,47		
178			397826,41	1308195,17
	10° 37' 15"	30,82		
179			397856,7	1308200,85
	19° 23' 42"	57		
180			397910,47	1308219,78
	6° 23' 59"	118,87		
181			398028,6	1308233,03
	23° 58' 32"	22,37		
182			398049,04	1308242,12
	50° 25' 03"	36,85		
183			398072,52	1308270,52
	350° 43' 23"	18,8		
184			398091,07	1308267,49
	1° 20' 42"	23,86		
185			398114,92	1308268,05
	18° 18' 15"	23,53		
186			398137,26	1308275,44
	9° 58' 48"	27,29		
187			398164,14	1308280,17
	19° 48' 46"	20,12		
188			398183,07	1308286,99
	35° 00' 54"	22,43		
189			398201,44	1308299,86
	0° 14' 15"	24,13		
190			398225,57	1308299,96
	352° 24' 01"	72,59		
191			398297,52	1308290,36
	347° 15' 52"	45,41		
192			398341,81	1308280,35
	326° 10' 11"	37,38		
193			398372,86	1308259,54
	301° 37' 08"	69,14		
194			398409,11	1308200,66

Название (номер) межевого знака	Дирекционные углы (град. мин. сек.)	Длина линии(м)	X координата	Y координата
	333° 42' 51"	60,56		
195			398463,41	1308173,84
	17° 37' 27"	49,84		
196			398510,91	1308188,93
	276° 05' 52"	134,62		
197			398525,21	1308055,07
	274° 53' 10"	21,37		
198			398527,03	1308033,78
	275° 52' 32"	385,77		
199			398566,52	1307650,04
	277° 28' 19"	214,55		
200			398594,42	1307437,31
	276° 58' 15"	379,1		
201			398640,43	1307061,01
	7° 41' 52"	8,44		
202			398648,79	1307062,14
	7° 32' 59"	187,77		
203			398834,93	1307086,81
	7° 37' 01"	71,52		
204			398905,82	1307096,29
	7° 18' 49"	293,33		
205			399196,76	1307133,63
	7° 22' 21"	183,53		
206			399378,77	1307157,18
	6° 37' 24"	81,76		
207			399459,98	1307166,61
	3° 52' 37"	24,26		
208			399484,18	1307168,25
	6° 03' 10"	888,92		
209			400368,14	1307261,98
	6° 32' 46"	528,94		
210			400893,63	1307322,28
	6° 58' 09"	491,28		
211			401381,28	1307381,89
	6° 47' 26"	395,98		
212			401774,48	1307428,71
	6° 48' 10"	84,68		
213			401858,56	1307438,74
	8° 28' 25"	30,67		

Название (номер) межевого знака	Дирекционные углы (град. мин. сек.)	Длина линии(м)	X координата	Y координата
214			401888,9	1307443,26
	11° 19' 00"	16,36		
215			401904,94	1307446,47
	7° 06' 48"	464,34		
216			402365,71	1307503,97
	7° 13' 13"	309,98		
217			402673,23	1307542,93
	7° 21' 47"	111,89		
218			402784,2	1307557,27
	11° 56' 08"	1,26		
219			402785,43	1307557,53
	5° 33' 07"	252,09		
220			403036,34	1307581,92
	273° 49' 19"	114,31		
221			403043,96	1307467,86
	313° 06' 56"	296,97		
222			403246,93	1307251,08
	320° 41' 45"	133,59		
223			403350,3	1307166,46
	281° 54' 52"	15,98		
224			403353,6	1307150,82
	283° 39' 55"	222,48		
225			403406,16	1306934,64
	271° 00' 14"	253,98		
226			403410,61	1306680,7
	232° 31' 12"	83,96		
227			403359,52	1306614,07
	284° 45' 57"	113,31		
228			403388,4	1306504,5
	212° 35' 31"	63,38		
229			403335	1306470,36
	316° 00' 23"	24,16		
230			403352,38	1306453,58
	325° 00' 29"	0,49		
231			403352,78	1306453,3
	325° 52' 35"	117,26		
232			403449,85	1306387,52
	332° 10' 50"	6,13		
233			403455,27	1306384,66

Название (номер) межевого знака	Дирекционные углы (град. мин. сек.)	Длина линии(м)	X координата	Y координата
	323° 58' 44"	47,53		
234			403493,71	1306356,71
	318° 31' 40"	40,11		
235			403523,76	1306330,15
	309° 17' 26"	39,73		
236			403548,92	1306299,4
	303° 06' 08"	38,38		
237			403569,88	1306267,25
	302° 00' 53"	26,37		
238			403583,86	1306244,89
	315° 00' 00"	35,58		
239			403609,02	1306219,73
	220° 31' 23"	19,84		
240			403593,94	1306206,84
	244° 36' 23"	24,72		
241			403583,34	1306184,51
	265° 02' 12"	19,76		
242			403581,63	1306164,82
	308° 51' 15"	35		
243			403603,59	1306137,56
	264° 45' 00"	10,27		
244			403602,65	1306127,33
	237° 59' 10"	28,26		
245			403587,67	1306103,37
	218° 16' 32"	63,1		
246			403538,13	1306064,28
	197° 47' 47"	58,73		
247			403482,21	1306046,33
	255° 03' 48"	20,83		
248			403476,84	1306026,2
	275° 33' 38"	52,43		
249			403481,92	1305974,02
	236° 18' 06"	57,95		
250			403449,77	1305925,81
	215° 26' 41"	36,51		
251			403420,03	1305904,64
	177° 22' 54"	29,55		
252			403390,51	1305905,99
	135° 55' 10"	18,07		

Название (номер межевого знака)	Дирекционные углы (град. мин. сек.)	Длина линии(м)	X координата	Y координата
253			403377,53	1305918,56
	179° 24' 30"	5,81		
254			403371,72	1305918,62
	184° 03' 28"	4,38		
255			403367,35	1305918,31
	197° 50' 39"	4,6		
256			403362,97	1305916,9
	220° 38' 58"	7,74		
257			403357,1	1305911,86
	233° 52' 26"	9,4		
258			403351,56	1305904,27
	230° 24' 12"	9,84		
259			403345,29	1305896,69
	210° 52' 27"	7,68		
260			403338,7	1305892,75
	192° 19' 03"	9,7		
261			403329,22	1305890,68
	183° 29' 22"	9,04		
262			403320,2	1305890,13
	177° 39' 15"	9,53		
263			403310,68	1305890,52
	160° 50' 29"	5,76		
264			403305,24	1305892,41
	170° 35' 49"	4,77		
265			403300,53	1305893,19
	175° 46' 28"	5,84		
266			403294,71	1305893,62
	183° 44' 59"	4,74		
267			403289,98	1305893,31
	211° 25' 18"	3,43		
268			403287,05	1305891,52
	207° 45' 31"	5,37		
269			403282,3	1305889,02
	163° 09' 32"	5,8		
270			403276,75	1305890,7
	174° 31' 54"	6,82		
271			403269,96	1305891,35
	176° 09' 04"	6,55		
272			403263,42	1305891,79

Название (номер) межевого знака	Дирекционные углы (град. мин. сек.)	Длина линии(м)	X координата	Y координата
	185° 45' 14"	6,58		
273			403256,87	1305891,13
	207° 26' 06"	6,19		
274			403251,38	1305888,28
	230° 44' 43"	9,32		
275			403245,48	1305881,06
	243° 34' 09"	13,37		
276			403239,53	1305869,09
	239° 00' 44"	12,24		
277			403233,23	1305858,6
	243° 28' 09"	15		
278			403226,53	1305845,18
	261° 53' 35"	13,97		
279			403224,56	1305831,35
	282° 04' 02"	11,58		
280			403226,98	1305820,03
	305° 25' 27"	11,73		
281			403233,78	1305810,47
	326° 49' 45"	18,97		
282			403249,66	1305800,09
	323° 35' 21"	17,47		
283			403263,72	1305789,72
	332° 07' 57"	15,94		
284			403277,81	1305782,27
	316° 56' 06"	16,75		
285			403290,05	1305770,83
	312° 00' 37"	12,88		
286			403298,67	1305761,26
	292° 18' 19"	15,83		
287			403304,68	1305746,61
	272° 36' 02"	12,78		
288			403305,26	1305733,84
	255° 21' 04"	12,02		
289			403302,22	1305722,21
	224° 25' 12"	19,56		
290			403288,25	1305708,52
	193° 00' 43"	24,69		
291			403264,19	1305702,96
	184° 47' 07"	15,34		

Название (номер) межевого знака	Дирекционные углы (град. мин. сек.)	Длина линии(м)	X координата	Y координата
292			403248,9	1305701,68
	177° 28' 43"	10,91		
293			403238	1305702,16
	193° 24' 37"	11,99		
294			403226,34	1305699,38
	211° 34' 54"	11,61		
295			403216,45	1305693,3
	219° 13' 07"	11,37		
296			403207,64	1305686,11
	229° 01' 07"	12,92		
297			403199,17	1305676,36
	238° 11' 51"	14,06		
298			403191,76	1305664,41
	247° 35' 23"	17,65		
299			403185,03	1305648,09
	261° 46' 02"	16,55		
300			403182,66	1305631,71
	263° 26' 12"	17,59		
301			403180,65	1305614,24
	262° 04' 52"	17,27		
302			403178,27	1305597,13
	246° 26' 18"	13,06		
303			403173,05	1305585,16
	224° 25' 17"	17,5		
304			403160,55	1305572,91
	203° 15' 05"	17,1		
305			403144,84	1305566,16
	178° 39' 12"	22,13		
306			403122,72	1305566,68
	153° 27' 53"	34,29		
307			403092,04	1305582
	131° 30' 46"	41,39		
308			403064,61	1305612,99
	145° 33' 08"	71,74		
309			403005,45	1305653,57
	169° 47' 36"	43,79		
310			402962,35	1305661,33
	199° 54' 25"	48,14		
311			402917,09	1305644,94

Название (номер) межевого знака	Дирекционные углы (град. мин. сек.)	Длина линии(м)	X координата	Y координата
	223° 06' 27"	37,26		
312			402889,89	1305619,48
	267° 55' 17"	35,84		
313			402888,59	1305583,66
	289° 09' 56"	31,5		
314			402898,93	1305553,91
	216° 53' 23"	17,24		
315			402885,14	1305543,56
	166° 03' 12"	69,83		
316			402817,37	1305560,39
	204° 27' 27"	31,25		
317			402788,92	1305547,45
	145° 13' 24"	31,15		
318			402763,33	1305565,22
	117° 30' 46"	30,83		
319			402749,09	1305592,56
	28° 31' 25"	29,44		
320			402774,96	1305606,62
	62° 02' 30"	39,55		
321			402793,5	1305641,55
	125° 50' 49"	63,3		
322			402756,43	1305692,86
	131° 51' 42"	33,58		
323			402734,02	1305717,87
	186° 31' 53"	26,46		
324			402707,73	1305714,86
	238° 05' 40"	30,99		
325			402691,35	1305688,55
	264° 24' 59"	49,85		
326			402686,5	1305638,94
	200° 04' 04"	57,82		
327			402632,19	1305619,1
	138° 02' 26"	39,99		
328			402602,45	1305645,84
	181° 09' 59"	21,12		
329			402581,33	1305645,41
	251° 02' 16"	25,08		
330			402573,18	1305621,69
	277° 37' 38"	18,53		

Название (номер) межевого знака	Дирекционные углы (град. мин. сек.)	Длина линии(м)	X координата	Y координата
331			402575,64	1305603,32
	272° 46' 55"	11,74		
332			402576,21	1305591,59
	257° 10' 19"	14,95		
333			402572,89	1305577,01
	241° 32' 46"	19,27		
334			402563,71	1305560,07
	242° 23' 56"	18,8		
335			402555	1305543,41
	251° 07' 36"	19,01		
336			402548,85	1305525,42
	260° 56' 15"	25,2		
337			402544,88	1305500,53
	245° 03' 20"	26,72		
338			402533,61	1305476,3
	236° 52' 01"	25,1		
339			402519,89	1305455,28
	218° 50' 45"	35,62		
340			402492,15	1305432,94
	299° 14' 56"	4,3		
341			402494,25	1305429,19
	283° 17' 43"	498,89		
342			402608,98	1304943,67
	283° 00' 44"	101,93		
343			402631,93	1304844,36
	282° 29' 23"	25,52		
344			402637,45	1304819,44
	283° 01' 46"	134,84		
345			402667,85	1304688,07
	283° 09' 00"	570,33		
346			402797,6	1304132,7
	285° 59' 13"	214,26		
347			402856,61	1303926,73
	286° 59' 18"	194,27		
348			402913,37	1303740,94
	287° 07' 07"	492,65		
349			403058,38	1303270,12
	287° 00' 45"	188,39		
350			403113,5	1303089,97

Название (номер межевого знака)	Дирекционные углы (град. мин. сек.)	Длина линии(м)	X координата	Y координата
	268° 17' 02"	506,56		
351			403098,33	1302583,64
	267° 56' 57"	190,57		
352			403091,51	1302393,19
	268° 17' 16"	215,53		
353			403085,07	1302177,76
	182° 33' 51"	16,32		
354			403068,77	1302177,03
	167° 12' 33"	18,97		
355			403050,27	1302181,23
	177° 15' 25"	19,64		
356			403030,65	1302182,17
	191° 46' 42"	39,09		
357			402992,38	1302174,19
	188° 53' 03"	15,48		
358			402977,09	1302171,8
	196° 55' 21"	14,5		
359			402963,22	1302167,58
	166° 33' 56"	16,4		
360			402947,27	1302171,39
	166° 29' 45"	13,06		
361			402934,57	1302174,44
	183° 47' 24"	14,22		
362			402920,38	1302173,5
	212° 10' 51"	12,11		
363			402910,13	1302167,05
	226° 58' 55"	11,86		
364			402902,04	1302158,38
	266° 55' 34"	8,39		
365			402901,59	1302150
	303° 48' 09"	7,06		
366			402905,52	1302144,13
	319° 51' 21"	8,02		
367			402911,65	1302138,96
	291° 09' 59"	13,74		
368			402916,61	1302126,15
	283° 21' 44"	10,51		
369			402919,04	1302115,92
	276° 58' 37"	11,03		

Название (номер) межевого знака	Дирекционные углы (град. мин. сек.)	Длина линии(м)	X координата	Y координата
370			402920,38	1302104,97
	239° 27' 06"	9,46		
371			402915,57	1302096,82
	262° 37' 34"	7,71		
372			402914,58	1302089,17
	301° 46' 53"	9,49		
373			402919,58	1302081,1
	274° 30' 21"	20,49		
374			402921,19	1302060,67
	306° 09' 49"	16,39		
375			402930,86	1302047,44
	310° 46' 37"	12,39		
376			402938,95	1302038,06
	297° 03' 02"	12,14		
377			402944,47	1302027,25
	317° 49' 26"	18,95		
378			402958,51	1302014,53
	344° 42' 36"	4,32		
379			402962,68	1302013,39
	309° 01' 10"	9,7		
380			402968,79	1302005,85
	285° 17' 35"	11,94		
381			402971,94	1301994,33
	322° 01' 50"	4,79		
382			402975,72	1301991,38
	303° 36' 13"	5,51		
383			402978,77	1301986,79
	277° 40' 18"	8,84		
384			402979,95	1301978,03
	285° 17' 35"	10,62		
385			402982,75	1301967,79
	284° 04' 30"	10,73		
386			402985,36	1301957,38
	312° 39' 59"	4,52		
387			402988,42	1301954,06
	283° 26' 23"	6,75		
388			402989,99	1301947,49
	247° 11' 52"	5,32		
389			402987,93	1301942,59

Название (номер) межевого знака	Дирекционные углы (град. мин. сек.)	Длина линии(м)	X координата	Y координата
	246° 53' 48"	4,74		
390			402986,07	1301938,23
	269° 23' 36"	10,39		
391			402985,96	1301927,84
	268° 17' 25"	18,77		
392			402985,4	1301909,08
	263° 54' 44"	9,52		
393			402984,39	1301899,61
	252° 25' 08"	9,34		
394			402981,57	1301890,71
	216° 23' 52"	3,64		
395			402978,64	1301888,55
	201° 44' 16"	3,35		
396			402975,53	1301887,31
	215° 30' 15"	9,9		
397			402967,47	1301881,56
	231° 10' 39"	4,4		
398			402964,71	1301878,13
	248° 23' 14"	5,08		
399			402962,84	1301873,41
	229° 31' 01"	7,36		
400			402958,06	1301867,81
	222° 34' 46"	11,72		
401			402949,43	1301859,88
	224° 27' 20"	6,7		
402			402944,65	1301855,19
	217° 17' 37"	6,22		
403			402939,7	1301851,42
	189° 17' 45"	8,48		
404			402931,33	1301850,05
	167° 23' 25"	6,14		
405			402925,34	1301851,39
	179° 30' 06"	3,45		
406			402921,89	1301851,42
	179° 24' 15"	6,73		
407			402915,16	1301851,49
	143° 26' 30"	4,05		
408			402911,91	1301853,9
	109° 12' 04"	2,13		

Название (номер межевого знака)	Дирекционные углы (град. мин. сек.)	Длина линии(м)	X координата	Y координата
409			402911,21	1301855,91
	73° 57' 43"	3,4		
410			402912,15	1301859,18
	125° 17' 44"	2,47		
411			402910,72	1301861,2
	149° 46' 18"	1,47		
412			402909,45	1301861,94
	189° 22' 20"	3,13		
413			402906,36	1301861,43
	185° 48' 10"	4,95		
414			402901,44	1301860,93
	173° 23' 12"	3,47		
415			402897,99	1301861,33
	209° 25' 56"	5,45		
416			402893,24	1301858,65
	211° 54' 11"	7,11		
417			402887,2	1301854,89
	208° 32' 58"	3,75		
418			402883,91	1301853,1
	242° 53' 46"	2,85		
419			402882,61	1301850,56
	269° 22' 13"	2,73		
420			402882,58	1301847,83
	269° 17' 08"	4,01		
421			402882,53	1301843,82
	260° 49' 54"	6,09		
422			402881,56	1301837,81
	248° 34' 32"	8,19		
423			402878,57	1301830,19
	252° 04' 45"	9,16		
424			402875,75	1301821,47
	244° 52' 30"	4,8		
425			402873,71	1301817,12
	271° 15' 24"	5,47		
426			402873,83	1301811,65
	301° 44' 59"	2,38		
427			402875,08	1301809,63
	294° 41' 30"	3,83		
428			402876,68	1301806,15

Название (номер) межевого знака	Дирекционные углы (град. мин. сек.)	Длина линии(м)	X координата	Y координата
	284° 38' 18"	4,15		
429			402877,73	1301802,13
	303° 02' 03"	4,6		
430			402880,24	1301798,27
	299° 17' 21"	5,46		
431			402882,91	1301793,51
	277° 34' 48"	5,16		
432			402883,59	1301788,4
	262° 29' 16"	4,59		
433			402882,99	1301783,85
	287° 48' 28"	3,47		
434			402884,05	1301780,55
	280° 39' 50"	5,57		
435			402885,08	1301775,08
	280° 23' 37"	5,76		
436			402886,12	1301769,41
	280° 56' 13"	6,32		
437			402887,32	1301763,2
	269° 24' 00"	3,82		
438			402887,28	1301759,38
	241° 59' 12"	5,13		
439			402884,87	1301754,85
	221° 12' 38"	4,39		
440			402881,57	1301751,96
	269° 22' 13"	5,46		
441			402881,51	1301746,5
	251° 51' 59"	4,21		
442			402880,2	1301742,5
	217° 36' 42"	3,24		
443			402877,63	1301740,52
	174° 54' 54"	2,37		
444			402875,27	1301740,73
	196° 06' 41"	5,69		
445			402869,8	1301739,15
	200° 37' 21"	6,05		
446			402864,14	1301737,02
	210° 28' 55"	5,3		
447			402859,57	1301734,33
	211° 58' 58"	5,4		

Название (номер межевого знака)	Дирекционные углы (град. мин. сек.)	Длина линии(м)	X координата	Y координата
448			402854,99	1301731,47
	229° 51' 07"	6,86		
449			402850,57	1301726,23
	222° 07' 05"	6,19		
450			402845,98	1301722,08
	253° 04' 48"	3,23		
451			402845,04	1301718,99
	256° 10' 56"	3,18		
452			402844,28	1301715,9
	231° 28' 11"	2,07		
453			402842,99	1301714,28
	206° 11' 17"	2,04		
454			402841,16	1301713,38
	185° 45' 45"	3,29		
455			402837,89	1301713,05
	200° 22' 13"	2,53		
456			402835,52	1301712,17
	208° 36' 38"	1,88		
457			402833,87	1301711,27
	263° 43' 44"	1,83		
458			402833,67	1301709,45
	199° 57' 06"	1,55		
459			402832,21	1301708,92
	179° 22' 13"	1,82		
460			402830,39	1301708,94
	188° 09' 50"	2,39		
461			402828,02	1301708,6
	193° 31' 32"	2,99		
462			402825,11	1301707,9
	237° 22' 30"	3,43		
463			402823,26	1301705,01
	238° 37' 17"	2,13		
464			402822,15	1301703,19
	212° 09' 58"	3,02		
465			402819,59	1301701,58
	196° 46' 16"	3,05		
466			402816,67	1301700,7
	202° 12' 06"	6,11		
467			402811,01	1301698,39

Название (номер) межевого знака	Дирекционные углы (град. мин. сек.)	Длина линии(м)	X координата	Y координата
	205° 59' 16"	4,88		
468			402806,62	1301696,25
	208° 17' 29"	4,16		
469			402802,96	1301694,28
	224° 30' 52"	3,34		
470			402800,58	1301691,94
	254° 05' 33"	4,16		
471			402799,44	1301687,94
	252° 42' 32"	3,8		
472			402798,31	1301684,31
	252° 03' 10"	6,69		
473			402796,25	1301677,95
	255° 21' 31"	8,27		
474			402794,16	1301669,95
	258° 28' 31"	5,76		
475			402793,01	1301664,31
	269° 26' 41"	6,19		
476			402792,95	1301658,12
	265° 27' 07"	5,3		
477			402792,53	1301652,84
	289° 36' 44"	3,69		
478			402793,77	1301649,36
	316° 23' 50"	3,48		
479			402796,29	1301646,96
	288° 58' 13"	2,71		
480			402797,17	1301644,4
	309° 29' 52"	3,1		
481			402799,14	1301642,01
	309° 34' 08"	6,2		
482			402803,09	1301637,23
	322° 27' 52"	6,37		
483			402808,14	1301633,35
	298° 47' 43"	8,16		
484			402812,07	1301626,2
	310° 39' 09"	6,06		
485			402816,02	1301621,6
	302° 30' 36"	5,66		
486			402819,06	1301616,83
	310° 02' 45"	3,36		

Название (номер) межевого знака	Дирекционные углы (град. мин. сек.)	Длина линии(м)	X координата	Y координата
487			402821,22	1301614,26
	287° 44' 11"	5,19		
488			402822,8	1301609,32
	297° 46' 03"	14,92		
489			402829,75	1301596,12
	298° 30' 31"	8,97		
490			402834,03	1301588,24
	308° 15' 47"	6,09		
491			402837,8	1301583,46
	294° 03' 33"	4,81		
492			402839,76	1301579,07
	297° 05' 22"	3,91		
493			402841,54	1301575,59
	273° 35' 53"	4,94		
494			402841,85	1301570,66
	308° 33' 21"	2,58		
495			402843,46	1301568,64
	309° 31' 48"	4,52		
496			402846,34	1301565,15
	304° 46' 20"	4,7		
497			402849,02	1301561,29
	288° 14' 13"	7,32		
498			402851,31	1301554,34
	285° 32' 28"	7,2		
499			402853,24	1301547,4
	299° 19' 08"	4		
500			402855,2	1301543,91
	264° 28' 21"	8,41		
501			402854,39	1301535,54
	254° 10' 51"	6,24		
502			402852,69	1301529,54
	229° 39' 40"	4,26		
503			402849,93	1301526,29
	207° 09' 32"	4,32		
504			402846,09	1301524,32
	198° 33' 27"	4,43		
505			402841,89	1301522,91
	186° 32' 31"	4,39		
506			402837,53	1301522,41

Название (номер) межевого знака	Дирекционные углы (град. мин. сек.)	Длина линии(м)	X координата	Y координата
	197° 21' 56"	5,93		
507			402831,87	1301520,64
	232° 35' 41"	3,64		
508			402829,66	1301517,75
	229° 23' 55"	16,41		
509			402818,98	1301505,29
	216° 29' 27"	14,81		
510			402807,07	1301496,48
	192° 18' 34"	6,52		
511			402800,7	1301495,09
	190° 12' 46"	7,78		
512			402793,04	1301493,71
	215° 25' 20"	4,04		
513			402789,75	1301491,37
	232° 30' 02"	4,55		
514			402786,98	1301487,76
	239° 55' 38"	6,29		
515			402783,83	1301482,32
	219° 17' 22"	5,69		
516			402779,43	1301478,72
	208° 01' 41"	4,55		
517			402775,41	1301476,58
	207° 27' 32"	6,59		
518			402769,56	1301473,54
	211° 16' 50"	6,2		
519			402764,26	1301470,32
	204° 22' 35"	5,62		
520			402759,14	1301468
	204° 39' 08"	6,83		
521			402752,93	1301465,15
	222° 06' 22"	3,22		
522			402750,54	1301462,99
	252° 26' 12"	6,86		
523			402748,47	1301456,45
	260° 45' 14"	4,79		
524			402747,7	1301451,72
	265° 54' 52"	6,04		
525			402747,27	1301445,7
	277° 57' 15"	7,37		

Название (номер) межевого знака	Дирекционные углы (град. мин. сек.)	Длина линии(м)	X координата	Y координата
526			402748,29	1301438,4
	301° 58' 58"	5,4		
527			402751,15	1301433,82
	314° 14' 49"	5,92		
528			402755,28	1301429,58
	304° 12' 38"	7,33		
529			402759,4	1301423,52
	309° 55' 20"	5,03		
530			402762,63	1301419,66
	303° 51' 17"	10,61		
531			402768,54	1301410,85
	299° 39' 01"	18,78		
532			402777,83	1301394,53
	288° 27' 15"	9,45		
533			402780,82	1301385,57
	280° 41' 43"	11,15		
534			402782,89	1301374,61
	275° 14' 26"	8,98		
535			402783,71	1301365,67
	250° 37' 24"	9,04		
536			402780,71	1301357,14
	220° 42' 20"	7,74		
537			402774,84	1301352,09
	188° 36' 20"	6,82		
538			402768,1	1301351,07
	178° 01' 12"	7,81		
539			402760,29	1301351,34
	167° 10' 51"	8,56		
540			402751,94	1301353,24
	159° 43' 46"	8,69		
541			402743,79	1301356,25
	160° 06' 06"	12,13		
542			402732,38	1301360,38
	149° 05' 17"	15,16		
543			402719,37	1301368,17
	149° 54' 39"	34,05		
544			402689,91	1301385,24
	162° 39' 02"	15,19		
545			402675,41	1301389,77

Название (номер) межевого знака	Дирекционные углы (град. мин. сек.)	Длина линии(м)	X координата	Y координата
	182° 17' 04"	7,28		
546			402668,14	1301389,48
	194° 54' 54"	6,8		
547			402661,57	1301387,73
	211° 56' 52"	9,49		
548			402653,52	1301382,71
	230° 15' 04"	5,18		
549			402650,21	1301378,73
	246° 12' 19"	1,39		
550			402649,65	1301377,46
	300° 52' 15"	355,54		
551			402832,08	1301072,29
	301° 31' 08"	25,84		
552			402845,59	1301050,26
	299° 34' 07"	271,25		
553			402979,44	1300814,34
	310° 27' 55"	101,51		
554			403045,32	1300737,11
	319° 01' 22"	183,04		
555			403183,51	1300617,08
	291° 21' 41"	725,19		
556			403447,66	1299941,71
	291° 11' 40"	219,79		
557			403527,12	1299736,79
	290° 33' 51"	475,86		
558			403694,27	1299291,25
	291° 01' 56"	679,25		
559			403938,05	1298657,25
	291° 48' 28"	219,2		
560			404019,48	1298453,74
	291° 57' 37"	124,61		
561			404066,08	1298338,17
	217° 28' 42"	14,31		
562			404054,72	1298329,46
	200° 47' 49"	31,99		
563			404024,81	1298318,1
	258° 32' 47"	30,52		
564			404018,75	1298288,19
	274° 21' 06"	11,2		

Название (номер) межевого знака	Дирекционные углы (град. мин. сек.)	Длина линии(м)	X координата	Y координата
565			404019,6	1298277,02
	299° 27' 18"	13,48		
566			404026,23	1298265,28
	308° 05' 58"	19,48		
567			404038,25	1298249,95
	317° 43' 13"	12,66		
568			404047,62	1298241,43
	327° 47' 53"	14,21		
569			404059,64	1298233,86
	337° 10' 49"	18,07		
570			404076,3	1298226,85
	315° 01' 45"	13,92		
571			404086,15	1298217,01
	302° 08' 33"	25,26		
572			404099,59	1298195,62
	307° 35' 07"	14,58		
573			404108,48	1298184,07
	313° 38' 07"	10,98		
574			404116,06	1298176,12
	327° 25' 29"	10,55		
575			404124,95	1298170,44
	328° 21' 44"	23,47		
576			404144,93	1298158,13
	308° 58' 04"	12,78		
577			404152,97	1298148,19
	304° 48' 26"	20,06		
578			404164,42	1298131,72
	311° 32' 19"	17,57		
579			404176,07	1298118,57
	313° 28' 52"	17,87		
580			404188,37	1298105,6
	330° 07' 26"	14,63		
581			404201,06	1298098,31
	336° 32' 47"	23,32		
582			404222,45	1298089,03
	341° 27' 36"	17,27		
583			404238,82	1298083,54
	348° 34' 21"	26,75		
584			404265,04	1298078,24

Название (номер) межевого знака	Дирекционные углы (град. мин. сек.)	Длина линии(м)	X координата	Y координата
	343° 58' 00"	11,62		
585			404276,21	1298075,03
	326° 00' 09"	9,82		
586			404284,35	1298069,54
	310° 28' 25"	10,21		
587			404290,98	1298061,77
	323° 30' 15"	33,09		
588			404317,58	1298042,09
	315° 25' 06"	27,11		
589			404336,89	1298023,06
	302° 36' 01"	3,06		
590			404338,54	1298020,48
	272° 23' 59"	6,93		
591			404338,83	1298013,56
	304° 55' 56"	6,27		
592			404342,42	1298008,42
	316° 27' 25"	6,95		
593			404347,46	1298003,63
	348° 06' 29"	9,27		
594			404356,53	1298001,72
	11° 49' 09"	11,91		
595			404368,19	1298004,16
	6° 35' 58"	8,79		
596			404376,92	1298005,17
	1° 24' 47"	10,54		
597			404387,46	1298005,43
	341° 45' 33"	8,4		
598			404395,44	1298002,8
	305° 22' 34"	9,9		
599			404401,17	1297994,73
	296° 34' 55"	15,15		
600			404407,95	1297981,18
	298° 56' 49"	15,5		
601			404415,45	1297967,62
	315° 36' 11"	12,09		
602			404424,09	1297959,16
	280° 43' 07"	16,72		
603			404427,2	1297942,73
	301° 46' 11"	22,43		

Название (номер) межевого знака	Дирекционные углы (град. мин. сек.)	Длина линии(м)	X координата	Y координата
604			404439,01	1297923,66
	338° 40' 46"	14,38		
605			404452,41	1297918,43
	323° 29' 57"	29,18		
606			404475,87	1297901,07
	326° 04' 28"	110,62		
607			404567,66	1297839,33
	318° 52' 22"	11,93		
608			404576,65	1297831,48
	308° 18' 51"	44,28		
609			404604,1	1297796,74
	317° 16' 46"	20,09		
610			404618,86	1297783,11
	333° 42' 00"	73,49		
611			404684,74	1297750,55
	329° 06' 32"	98,83		
612			404769,55	1297699,81
	319° 49' 02"	35,2		
613			404796,44	1297677,1
	314° 15' 58"	62,92		
614			404840,36	1297632,04
	303° 48' 42"	49,67		
615			404868	1297590,77
	297° 44' 49"	32,52		
616			404883,14	1297561,99
	316° 10' 25"	26,24		
617			404902,07	1297543,82
	326° 40' 45"	17,22		
618			404916,46	1297534,36
	335° 10' 20"	38,8		
619			404951,67	1297518,07
	318° 40' 26"	29,24		
620			404973,63	1297498,76
	304° 51' 15"	36,45		
621			404994,46	1297468,85
	322° 13' 01"	23,47		
622			405013,01	1297454,47
	312° 59' 24"	38,31		
623			405039,13	1297426,45

Название (номер) межевого знака	Дирекционные углы (град. мин. сек.)	Длина линии(м)	X координата	Y координата
	295° 56' 24"	31,16		
624			405052,76	1297398,43
	303° 55' 27"	52,93		
625			405082,3	1297354,51
	297° 24' 18"	46,06		
626			405103,5	1297313,62
	344° 57' 38"	16,07		
627			405119,02	1297309,45
	352° 17' 31"	36,68		
628			405155,37	1297304,53
	342° 37' 03"	45,62		
629			405198,91	1297290,9
	353° 13' 37"	54,52		
630			405253,05	1297284,47
	348° 54' 05"	98,39		
631			405349,6	1297265,53
	334° 39' 30"	55,72		
632			405399,96	1297241,68
	346° 14' 25"	57,3		
633			405455,62	1297228,05
	320° 57' 00"	69,71		
634			405509,76	1297184,13
	322° 51' 21"	62,7		
635			405559,74	1297146,27
	335° 16' 31"	57,93		
636			405612,36	1297122,04
	318° 56' 48"	62,26		
637			405659,31	1297081,15
	316° 16' 15"	60,25		
638			405702,85	1297039,5
	347° 16' 04"	48,91		
639			405750,56	1297028,72
	347° 13' 04"	108,84		
640			405856,7	1297004,64
	346° 55' 30"	5,35		
641			405861,91	1297003,43
	92° 48' 42"	744,12		
642			405825,41	1297746,65
	4° 23' 19"	971,77		

Название (номер) межевого знака	Дирекционные углы (град. мин. сек.)	Длина линии(м)	X координата	Y координата
643			406794,33	1297821,01
	4° 48' 46"	98,69		
644			406892,67	1297829,29
	6° 12' 15"	81,8		
645			406973,99	1297838,13
	4° 04' 07"	395,77		
646			407368,76	1297866,21
	2° 55' 49"	245,89		
647			407614,33	1297878,78
	0° 38' 30"	39,28		
648			407653,61	1297879,22
	4° 13' 37"	67,29		
649			407720,72	1297884,18
	4° 47' 14"	34,27		
650			407754,87	1297887,04
	10° 28' 43"	14,46		
651			407769,09	1297889,67
	355° 20' 03"	11,68		
652			407780,73	1297888,72
	354° 12' 35"	54,32		
653			407834,77	1297883,24
	304° 07' 06"	27,46		
654			407850,17	1297860,51
	286° 47' 53"	31,66		
655			407859,32	1297830,2
	320° 34' 18"	69,04		
656			407912,65	1297786,35
	316° 20' 39"	29,84		
657			407934,24	1297765,75
	284° 40' 44"	20,76		
658			407939,5	1297745,67
	306° 56' 36"	65,64		
659			407978,95	1297693,21
	302° 46' 56"	40,96		
660			408001,13	1297658,77
	304° 33' 30"	19,59		
661			408012,24	1297642,64
	329° 25' 19"	35,66		
662			408042,94	1297624,5

Название (номер) межевого знака	Дирекционные углы (град. мин. сек.)	Длина линии(м)	X координата	Y координата
	304° 48' 43"	26,34		
663			408057,98	1297602,87
	289° 57' 37"	34,22		
664			408069,66	1297570,71
	294° 05' 20"	40,06		
665			408086,01	1297534,14
	308° 23' 35"	27,16		
666			408102,88	1297512,85
	308° 32' 23"	45,5		
667			408131,23	1297477,26
	299° 47' 20"	19,4		
668			408140,87	1297460,42
	295° 18' 28"	28,33		
669			408152,98	1297434,81
	285° 52' 21"	26,95		
670			408160,35	1297408,89
	281° 18' 36"	42,42		
671			408168,67	1297367,29
	289° 35' 55"	41,11		
672			408182,46	1297328,56
	288° 40' 07"	22,49		
673			408189,66	1297307,25
	285° 22' 07"	19,92		
674			408194,94	1297288,04
	9° 00' 16"	61,08		
675			408255,27	1297297,6
	3° 02' 33"	148,09		
676			408403,15	1297305,46
	2° 56' 43"	195,78		
677			408598,67	1297315,52
	2° 25' 50"	22,4		
678			408621,05	1297316,47
	3° 13' 54"	376,61		
679			408997,06	1297337,7
	3° 01' 08"	328,48		
680			409325,08	1297355
	3° 36' 23"	337,35		
681			409661,76	1297376,22
	2° 34' 30"	367,72		

Название (номер) межевого знака	Дирекционные углы (град. мин. сек.)	Длина линии(м)	X координата	Y координата
682			410029,11	1297392,74
	4° 15' 21"	379,87		
683			410407,93	1297420,93
	3° 07' 53"	115,33		
684			410523,09	1297427,23
	4° 46' 01"	138,38		
685			410660,99	1297438,73
	101° 48' 48"	33,26		
686			410654,18	1297471,29
	83° 21' 55"	55,65		
687			410660,61	1297526,57
	63° 13' 35"	47,93		
688			410682,2	1297569,36
	67° 16' 11"	298,84		
689			410797,67	1297844,99
	85° 56' 55"	42,89		
690			410800,7	1297887,77
	342° 12' 19"	75,55		
691			410872,64	1297864,68
	347° 25' 28"	50,43		
692			410921,86	1297853,7
	21° 11' 11"	19,89		
693			410940,41	1297860,89
	349° 49' 34"	45,01		
694			410984,71	1297852,94
	0° 49' 17"	79,52		
695			411064,22	1297854,08
	346° 05' 09"	40,96		
696			411103,98	1297844,23
	357° 02' 05"	29,19		
697			411133,13	1297842,72
	33° 27' 53"	52,19		
698			411176,67	1297871,5
	346° 31' 45"	55,29		
699			411230,44	1297858,62
	20° 14' 58"	49,23		
700			411276,63	1297875,66
	356° 45' 35"	100,49		
701			411376,96	1297869,98

Название (номер) межевого знака	Дирекционные углы (град. мин. сек.)	Длина линии(м)	X координата	Y координата
	10° 24' 42"	90,08		
702			411465,56	1297886,26
	343° 40' 57"	32,35		
703			411496,61	1297877,17
	356° 47' 29"	74,33		
704			411570,82	1297873,01
	350° 37' 15"	130,09		
705			411699,17	1297851,81
	348° 16' 24"	40,99		
706			411739,3	1297843,48
	325° 39' 00"	72,47		
707			411799,13	1297802,59
	353° 13' 18"	93,03		
708			411891,51	1297791,61
	74° 01' 39"	11,63		
709			411894,71	1297802,79
	108° 54' 09"	49,61		
710			411878,64	1297849,72
	123° 05' 25"	119,48		
711			411813,41	1297949,82
	121° 48' 39"	101,5		
712			411759,91	1298036,07
	121° 50' 03"	298,28		
713			411602,58	1298289,48
	121° 44' 17"	498,18		
714			411340,52	1298713,16
	122° 52' 59"	479,36		
715			411080,26	1299115,72
	122° 33' 30"	605,57		
716			410754,37	1299626,12
	120° 37' 18"	127		
717			410689,68	1299735,41
	120° 43' 08"	4,01		
718			410687,63	1299738,86
	120° 53' 39"	330,47		
719			410517,95	1300022,44
	121° 22' 45"	111,43		
720			410459,93	1300117,57
	120° 30' 35"	150,63		

Название (номер) межевого знака	Дирекционные углы (град. мин. сек.)	Длина линии(м)	X координата	Y координата
721			410383,46	1300247,34
	71° 52' 23"	246,98		
722			410460,3	1300482,06
	75° 17' 03"	32,71		
723			410468,61	1300513,7
	106° 15' 12"	36,55		
724			410458,38	1300548,79
	144° 12' 22"	24,71		
725			410438,34	1300563,24
	168° 16' 06"	35,16		
726			410403,91	1300570,39
	193° 29' 24"	23,66		
727			410380,9	1300564,87
	186° 53' 56"	41,79		
728			410339,41	1300559,85
	179° 02' 57"	43,39		
729			410296,03	1300560,57
	178° 57' 46"	39,78		
730			410256,26	1300561,29
	164° 27' 03"	13,5		
731			410243,25	1300564,91
	155° 34' 01"	26,21		
732			410219,39	1300575,75
	159° 37' 31"	27		
733			410194,08	1300585,15
	133° 39' 18"	21,99		
734			410178,9	1300601,06
	135° 00' 00"	16,36		
735			410167,33	1300612,63
	109° 05' 59"	19,9		
736			410160,82	1300631,43
	96° 54' 22"	24,03		
737			410157,93	1300655,29
	122° 28' 33"	18,85		
738			410147,81	1300671,19
	137° 44' 01"	21,5		
739			410131,9	1300685,65
	121° 36' 33"	22,07		
740			410120,33	1300704,45

Название (номер) межевого знака	Дирекционные углы (град. мин. сек.)	Длина линии(м)	X координата	Y координата
	127° 41' 06"	20,1		
741			410108,04	1300720,36
	101° 18' 54"	22,12		
742			410103,7	1300742,05
	96° 20' 07"	26,19		
743			410100,81	1300768,08
	53° 28' 11"	24,29		
744			410115,27	1300787,6
	48° 59' 33"	22,04		
745			410129,73	1300804,23
	81° 06' 32"	23,42		
746			410133,35	1300827,37
	100° 53' 57"	19,15		
747			410129,73	1300846,17
	112° 18' 53"	30,47		
748			410118,16	1300874,36
	82° 48' 09"	22,59		
749			410120,99	1300896,77
	54° 23' 34"	42,11		
750			410145,51	1300931,01
	24° 59' 41"	147,54		
751			410279,23	1300993,35
	351° 15' 14"	35,64		
752			410314,46	1300987,93
	1° 46' 59"	28,92		
753			410343,37	1300988,83
	9° 28' 19"	49,46		
754			410392,16	1300996,97
	14° 26' 09"	94,22		
755			410483,41	1301020,46
	12° 19' 53"	59,19		
756			410541,23	1301033,1
	10° 37' 48"	44,13		
757			410584,6	1301041,24
	27° 05' 16"	43,64		
758			410623,45	1301061,11
	115° 25' 53"	40,68		
759			410605,98	1301097,85
	117° 35' 46"	271,65		

Название (номер) межевого знака	Дирекционные углы (град. мин. сек.)	Длина линии(м)	X координата	Y координата
760			410480,14	1301338,6
	116° 57' 12"	385,43		
761			410305,44	1301682,16
	118° 15' 05"	372,5		
762			410129,12	1302010,29
	117° 09' 43"	461		
763			409918,67	1302420,45
	118° 35' 04"	404,2		
764			409725,28	1302775,38
	105° 30' 00"	255,39		
765			409657,03	1303021,48
	105° 07' 22"	22,77		
766			409651,09	1303043,46
	110° 07' 56"	26,26		
767			409642,05	1303068,12
	110° 21' 23"	49,7		
768			409624,76	1303114,72
	116° 40' 48"	17,82		
769			409616,76	1303130,64
	110° 09' 19"	17,91		
770			409610,59	1303147,45
	87° 37' 24"	17,85		
771			409611,33	1303165,28
	83° 38' 05"	12,63		
772			409612,73	1303177,83
	97° 51' 57"	11,03		
773			409611,22	1303188,76
	97° 36' 40"	11,4		
774			409609,71	1303200,06
	98° 29' 37"	16,05		
775			409607,34	1303215,93
	130° 49' 22"	12,62		
776			409599,09	1303225,48
	128° 53' 42"	6,85		
777			409594,79	1303230,81
	129° 59' 43"	5,03		
778			409591,56	1303234,66
	105° 36' 30"	9,11		
779			409589,11	1303243,43

Название (номер) межевого знака	Дирекционные углы (град. мин. сек.)	Длина линии(м)	X координата	Y координата
	97° 24' 44"	6,43		
780			409588,28	1303249,81
	77° 27' 30"	9,67		
781			409590,38	1303259,25
	99° 20' 41"	16,81		
782			409587,65	1303275,84
	101° 19' 09"	12,28		
783			409585,24	1303287,88
	92° 49' 40"	9,12		
784			409584,79	1303296,99
	36° 17' 43"	8,18		
785			409591,38	1303301,83
	69° 51' 10"	3,28		
786			409592,51	1303304,91
	116° 38' 55"	12,28		
787			409587	1303315,89
	52° 28' 25"	15,71		
788			409596,57	1303328,35
	39° 52' 34"	14,57		
789			409607,75	1303337,69
	45° 16' 08"	27,12		
790			409626,84	1303356,96
	31° 08' 20"	4,49		
791			409630,68	1303359,28
	20° 02' 46"	7,76		
792			409637,97	1303361,94
	67° 34' 08"	4,9		
793			409639,84	1303366,47
	27° 07' 06"	12,5		
794			409650,97	1303372,17
	30° 01' 11"	14,99		
795			409663,95	1303379,67
	21° 22' 46"	13,11		
796			409676,16	1303384,45
	351° 30' 43"	10,64		
797			409686,68	1303382,88
	359° 25' 12"	8,89		
798			409695,57	1303382,79
	13° 42' 31"	8,06		

Название (номер) межевого знака	Дирекционные углы (град. мин. сек.)	Длина линии(м)	X координата	Y координата
799			409703,4	1303384,7
	28° 01' 41"	4,55		
800			409707,42	1303386,84
	32° 42' 17"	5,64		
801			409712,17	1303389,89
	358° 34' 24"	13,25		
802			409725,42	1303389,56
	355° 28' 21"	18,75		
803			409744,11	1303388,08
	334° 50' 27"	2,19		
804			409746,09	1303387,15
	303° 54' 54"	3,53		
805			409748,06	1303384,22
	287° 42' 38"	5,75		
806			409749,81	1303378,74
	281° 42' 20"	5,96		
807			409751,02	1303372,9
	272° 56' 45"	5,84		
808			409751,32	1303367,07
	273° 08' 42"	5,47		
809			409751,62	1303361,61
	286° 46' 16"	6,1		
810			409753,38	1303355,77
	301° 15' 00"	5,15		
811			409756,05	1303351,37
	304° 19' 11"	11,1		
812			409762,31	1303342,2
	304° 50' 31"	4,69		
813			409764,99	1303338,35
	295° 03' 41"	5,45		
814			409767,3	1303333,41
	289° 03' 37"	7,53		
815			409769,76	1303326,29
	284° 04' 30"	7,15		
816			409771,5	1303319,35
	298° 10' 12"	4,15		
817			409773,46	1303315,69
	342° 36' 57"	5,69		
818			409778,89	1303313,99

Название (номер) межевого знака	Дирекционные углы (град. мин. сек.)	Длина линии(м)	X координата	Y координата
	320° 41' 57"	3,49		
819			409781,59	1303311,78
	308° 13' 22"	4,91		
820			409784,63	1303307,92
	301° 58' 58"	5,4		
821			409787,49	1303303,34
	300° 57' 50"	4,49		
822			409789,8	1303299,49
	282° 43' 28"	3,18		
823			409790,5	1303296,39
	266° 51' 02"	4,19		
824			409790,27	1303292,21
	280° 04' 04"	3,89		
825			409790,95	1303288,38
	266° 21' 43"	3,47		
826			409790,73	1303284,92
	320° 31' 22"	10,73		
827			409799,01	1303278,1
	321° 08' 48"	3,24		
828			409801,53	1303276,07
	326° 50' 41"	2,38		
829			409803,52	1303274,77
	339° 49' 02"	2,7		
830			409806,05	1303273,84
	298° 55' 19"	2,94		
831			409807,47	1303271,27
	286° 27' 18"	2,47		
832			409808,17	1303268,9
	327° 47' 52"	2,78		
833			409810,52	1303267,42
	6° 05' 45"	6,22		
834			409816,7	1303268,08
	4° 52' 23"	5,65		
835			409822,33	1303268,56
	13° 50' 46"	7,31		
836			409829,43	1303270,31
	17° 48' 14"	5,17		
837			409834,35	1303271,89
	17° 54' 34"	5,17		

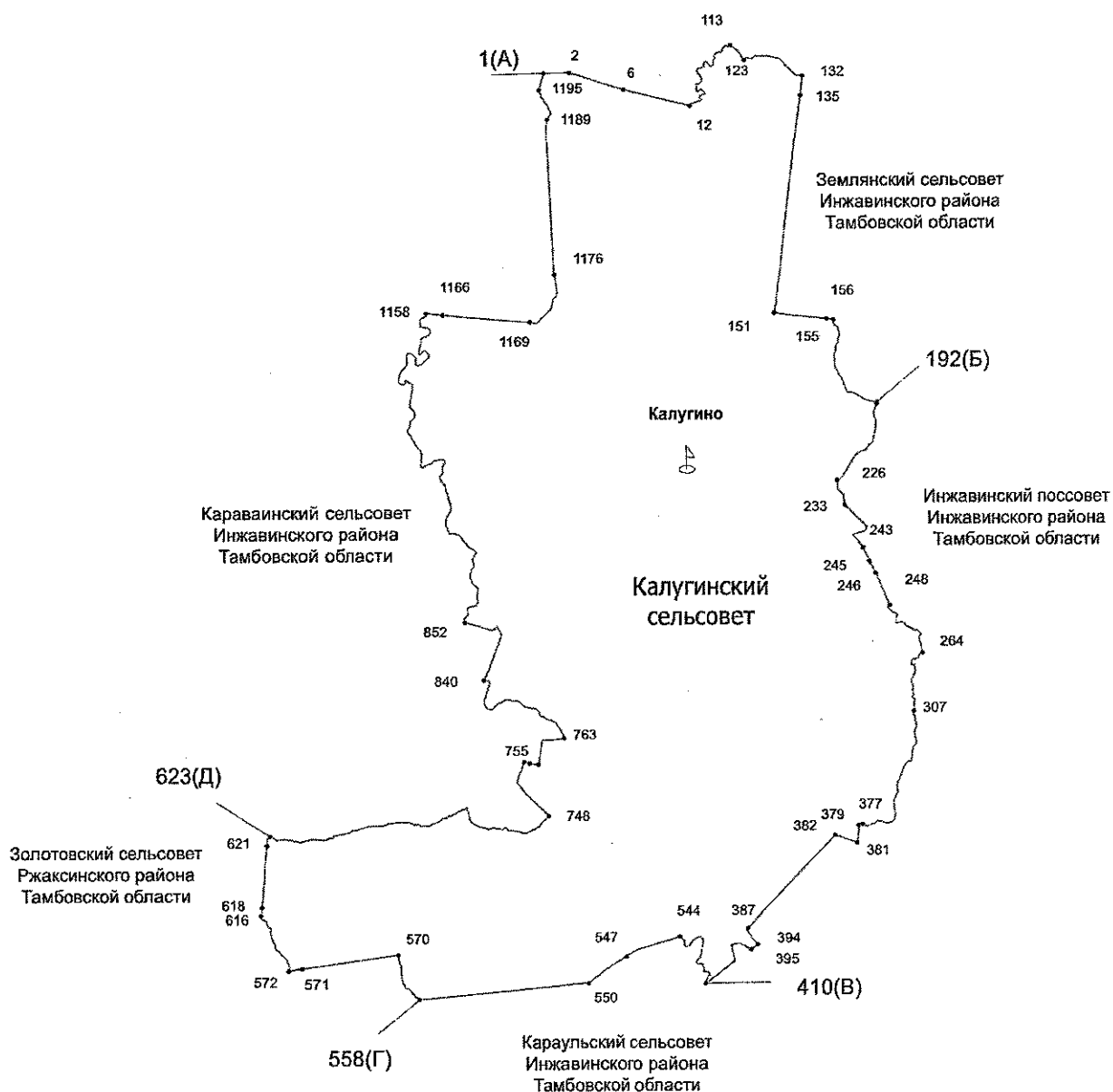
Название (номер) межевого знака	Дирекционные углы (град. мин. сек.)	Длина линии(м)	X координата	Y координата
838			409839,27	1303273,48
	28° 26' 21"	5,61		
839			409844,2	1303276,15
	32° 16' 05"	6,71		
840			409849,87	1303279,73
	37° 11' 16"	5,05		
841			409853,89	1303282,78
	61° 59' 12"	5,13		
842			409856,3	1303287,31
	29° 01' 00"	2,93		
843			409858,86	1303288,73
	15° 21' 00"	5,29		
844			409863,96	1303290,13
	7° 36' 34"	5,14		
845			409869,05	1303290,81
	35° 31' 27"	4,94		
846			409873,07	1303293,68
	41° 00' 48"	4,37		
847			409876,37	1303296,55
	58° 28' 51"	6,37		
848			409879,7	1303301,98
	70° 56' 08"	5,76		
849			409881,58	1303307,42
	81° 51' 19"	5,51		
850			409882,36	1303312,87
	70° 56' 08"	5,76		
851			409884,24	1303318,31
	59° 40' 24"	2,93		
852			409885,72	1303320,84
	15° 22' 44"	5,28		
853			409890,81	1303322,24
	50° 45' 04"	6,99		
854			409895,23	1303327,65
	60° 48' 40"	13,68		
855			409901,9	1303339,59
	63° 34' 10"	13,34		
856			409907,84	1303351,54
	64° 42' 50"	10,42		
857			409912,29	1303360,96

Название (номер) межевого знака	Дирекционные углы (град. мин. сек.)	Длина линии(м)	X координата	Y координата
	94° 29' 50"	8,03		
858			409911,66	1303368,97
	70° 59' 16"	6,91		
859			409913,91	1303375,5
	46° 55' 06"	5,91		
860			409917,95	1303379,82
	29° 41' 19"	10,1		
861			409926,72	1303384,82
	33° 51' 40"	16,73		
862			409940,61	1303394,14
	10° 40' 59"	11,11		
863			409951,53	1303396,2
	340° 56' 01"	9,18		
864			409960,21	1303393,2
	359° 23' 12"	6,54		
865			409966,75	1303393,13
	28° 27' 05"	7,47		
866			409973,32	1303396,69
	65° 57' 11"	46,82		
867			409992,4	1303439,45
	70° 57' 24"	268,94		
868			410080,15	1303693,67
	70° 41' 55"	54,37		
869			410098,12	1303744,98
	70° 49' 20"	457,32		
870			410248,35	1304176,92
	70° 20' 16"	326,03		
871			410358,05	1304483,94
	70° 25' 48"	482,72		
872			410519,74	1304938,77
	71° 56' 44"	492,9		
873			410672,5	1305407,4
	71° 02' 08"	475,08		
874			410826,89	1305856,69
	78° 19' 30"	4		
875			410827,7	1305860,61
	70° 10' 39"	426,5		
876			410972,33	1306261,84
	71° 09' 33"	407,63		

Название (номер) межевого знака	Дирекционные углы (град. мин. сек.)	Длина линии(м)	X координата	Y координата
877			411103,97	1306647,63
	71° 17' 38"	501,63		
878			411264,85	1307122,76
	70° 53' 37"	310,3		
879			411366,42	1307415,97
	347° 25' 20"	186,49		
880			411548,43	1307375,36
	347° 20' 55"	393,07		
881			411931,96	1307289,27
	347° 23' 44"	442,95		
882			412364,23	1307192,61
	347° 39' 29"	18,29		
883			412382,1	1307188,7
	347° 39' 10"	296,96		
884			412672,19	1307125,2
	78° 35' 46"	205,49		
885			412712,82	1307326,63
	78° 50' 13"	482,64		
886			412806,26	1307800,14
	78° 40' 26"	117,11		
887			412829,26	1307914,97
	79° 50' 50"	40,11		
1			412836,33	1307954,45

Приложение 5
к Закону Тамбовской области «Об установлении границ
муниципальных образований Инжавинского района
Тамбовской области и определении места нахождения
их представительных органов и о признании
утратившими силу отдельных положений некоторых
законодательных актов Тамбовской области»

**Схема границ
муниципального образования-
Калугинский сельсовет
Инжавинского района Тамбовской области**



**Описание границ
муниципального образования - Калугинский сельсовет
Инжавинского района Тамбовской области**

I. Участок границы с муниципальным образованием — Землянский сельсовет Инжавинского района Тамбовской области (от А до Б)

Граница с муниципальным образованием — Землянский сельсовет Инжавинского района проходит:

- от т.1(А) до т.2 по пастбищному участку;
- от т.2 до т.6 по южной стороне полевой дороги;
- от т.6 до т.12 по пастбищному участку;
- от т.12 до т.113 по середине р. Сухая Панда;
- от т.113 до т.123 по ручью;
- от т.123 до т.132 по границе лесного участка;
- от т.132 до т.135 по пастбищному участку, пересекая ручей;
- от т.135 до т.151 по восточной стороне лесополосы;
- от т.151 до т.155 по южной стороне лесополосы;
- от т.155 до т.156 по пастбищному участку;
- от т.156 до т.192(Б) по ручью.

II. Участок границы с муниципальным образованием — Инжавинский поссовет Инжавинского района Тамбовской области (от Б до В)

Граница с муниципальным образованием — Инжавинский поссовет Инжавинского района проходит:

- от т.192(Б) до т.226 по ручью;
- от т.226 до т.233 по пастбищному участку;
- от т.233 до т.243 по границе лесного участка;
- от т.243 до т.245 по пастбищному участку;
- от т.245 до т.246 пересекая автодорогу;
- от т.246 до т.248 по меже;
- от т.248 до т.264 по границе лесного участка;
- от т.264 до т.307 по ручью;
- от т.307 до т.377 по берегу пруда;
- от т.377 до т.379 пересекая пруд;
- от т.379 до т.381 по пастбищному участку;
- от т.381 до т.382 по юго-западной стороне лесополосы;
- от т.382 до т.387 по юго-восточной стороне лесополосы;
- от т.387 до т.394 по краю оврага;
- от т.394 до т.395 пересекая овраг;
- от т.395 до т.410(В) по сенокосному участку.

III. Участок границы с муниципальным образованием — Караульский сельсовет Инжавинского района Тамбовской области (от В до Г)

Граница с муниципальным образованием — Караульский сельсовет проходит:

- от т.410(В) до т.544 по середине р. Мокрая Панда;
- от т.544 до т.547 по сенокосному участку;
- от т.547 до т.550 по меже;
- от т.550 до т.558(Г) по южной стороне лесополосы.

IV. Участок границы с муниципальным образованием — Золотовский сельсовет Ржаксинского района Тамбовской области (от Г до Д)

Граница с муниципальным образованием — Золотовский сельсовет Ржаксинского района проходит:

- от т.558(Г) до т.570 по ручью;
- от т.570 до т.571 по южной стороне лесополосы;
- от т.571 до т.572 по пастбищному участку;
- от т.572 до т.616 по днищу балки;
- от т.616 до т.618 по пастбищному участку;
- от т.618 до т.621 по восточной стороне лесополосы;
- от т.621 до т.623(Д) по пастбищному участку.

V. Участок границы с муниципальным образованием — Караванский сельсовет Инжавинского района Тамбовской области (от Д до А)

Граница с муниципальным образованием — Караванский сельсовет проходит:

- от т.623(Д) до т.748 по ручью;
- от т.748 до т.755 по границе приусадебных земель н.п. Тарбеевка;
- от т.755 до т.763 по пастбищному участку;
- от т.763 до т.840 по середине р. Мокрая Панда;
- от т.840 до т.852 по сенокосному участку;
- от т.852 до т.1158 по середине р. Мокрая Панда;
- от т.1158 до т.1166 по сенокосному участку;
- от т.1166 до т.1169 по северо-восточной стороне лесополосы;
- от т.1169 до т.1176 по пастбищному участку;
- от т.1176 до т.1189 по западной стороне лесополосы;
- от т.1189 до т.1195 по днищу оврага;
- от т.1195 до т.1(А) по сенокосному участку.

**Каталог координат
характерных точек границ муниципального образования -
Калугинский сельсовет Инжавинского района Тамбовской области**

Название (номер) межевого знака	Дирекционные углы (град. мин. сек.)	Длина линии(м)	X координата	Y координата
1			403098,33	1302583,64
	88° 17' 02"	506,56		
2			403113,5	1303089,97
	107° 00' 45"	188,39		
3			403058,38	1303270,12
	107° 07' 07"	492,65		
4			402913,37	1303740,94
	106° 59' 18"	194,27		
5			402856,61	1303926,73
	105° 59' 13"	214,26		
6			402797,6	1304132,7
	103° 09' 00"	570,33		
7			402667,85	1304688,07
	103° 01' 46"	134,84		
8			402637,45	1304819,44
	102° 29' 23"	25,52		
9			402631,93	1304844,36
	103° 00' 44"	101,93		
10			402608,98	1304943,67
	103° 17' 43"	498,89		
11			402494,25	1305429,19
	119° 14' 56"	4,3		
12			402492,15	1305432,94
	38° 50' 45"	35,62		
13			402519,89	1305455,28
	56° 52' 01"	25,1		
14			402533,61	1305476,3
	65° 03' 20"	26,72		
15			402544,88	1305500,53
	80° 56' 15"	25,2		
16			402548,85	1305525,42
	71° 07' 36"	19,01		
17			402555	1305543,41
	62° 23' 56"	18,8		
18			402563,71	1305560,07
	61° 32' 46"	19,27		

Название (номер) межевого знака	Дирекционные углы (град. мин. сек.)	Длина линии(м)	X координата	Y координата
19			402572,89	1305577,01
	77° 10' 19"	14,95		
20			402576,21	1305591,59
	92° 46' 55"	11,74		
21			402575,64	1305603,32
	97° 37' 38"	18,53		
22			402573,18	1305621,69
	71° 02' 16"	25,08		
23			402581,33	1305645,41
	1° 09' 59"	21,12		
24			402602,45	1305645,84
	318° 02' 26"	39,99		
25			402632,19	1305619,1
	20° 04' 04"	57,82		
26			402686,5	1305638,94
	84° 24' 59"	49,85		
27			402691,35	1305688,55
	58° 05' 40"	30,99		
28			402707,73	1305714,86
	6° 31' 53"	26,46		
29			402734,02	1305717,87
	311° 51' 42"	33,58		
30			402756,43	1305692,86
	305° 50' 49"	63,3		
31			402793,5	1305641,55
	242° 02' 30"	39,55		
32			402774,96	1305606,62
	208° 31' 25"	29,44		
33			402749,09	1305592,56
	297° 30' 46"	30,83		
34			402763,33	1305565,22
	325° 13' 24"	31,15		
35			402788,92	1305547,45
	24° 27' 27"	31,25		
36			402817,37	1305560,39
	346° 03' 12"	69,83		
37			402885,14	1305543,56
	36° 53' 23"	17,24		
38			402898,93	1305553,91

Название (номер) межевого знака	Дирекционные углы (град. мин. сек.)	Длина линии(м)	X координата	Y координата
	109° 09' 56"	31,5		
39			402888,59	1305583,66
	87° 55' 17"	35,84		
40			402889,89	1305619,48
	43° 06' 27"	37,26		
41			402917,09	1305644,94
	19° 54' 25"	48,14		
42			402962,35	1305661,33
	349° 47' 36"	43,79		
43			403005,45	1305653,57
	325° 33' 08"	71,74		
44			403064,61	1305612,99
	311° 30' 46"	41,39		
45			403092,04	1305582
	333° 27' 53"	34,29		
46			403122,72	1305566,68
	358° 39' 12"	22,13		
47			403144,84	1305566,16
	23° 15' 05"	17,1		
48			403160,55	1305572,91
	44° 25' 17"	17,5		
49			403173,05	1305585,16
	66° 26' 18"	13,06		
50			403178,27	1305597,13
	82° 04' 52"	17,27		
51			403180,65	1305614,24
	83° 26' 12"	17,59		
52			403182,66	1305631,71
	81° 46' 02"	16,55		
53			403185,03	1305648,09
	67° 35' 23"	17,65		
54			403191,76	1305664,41
	58° 11' 51"	14,06		
55			403199,17	1305676,36
	49° 01' 07"	12,92		
56			403207,64	1305686,11
	39° 13' 07"	11,37		
57			403216,45	1305693,3
	31° 34' 54"	11,61		

Название (номер) межевого знака	Дирекционные углы (град. мин. сек.)	Длина линии(м)	X координата	Y координата
58			403226,34	1305699,38
	13° 24' 37"	11,99		
59			403238	1305702,16
	357° 28' 43"	10,91		
60			403248,9	1305701,68
	4° 47' 07"	15,34		
61			403264,19	1305702,96
	13° 00' 43"	24,69		
62			403288,25	1305708,52
	44° 25' 12"	19,56		
63			403302,22	1305722,21
	75° 21' 04"	12,02		
64			403305,26	1305733,84
	92° 36' 02"	12,78		
65			403304,68	1305746,61
	112° 18' 19"	15,83		
66			403298,67	1305761,26
	132° 00' 37"	12,88		
67			403290,05	1305770,83
	136° 56' 06"	16,75		
68			403277,81	1305782,27
	152° 07' 57"	15,94		
69			403263,72	1305789,72
	143° 35' 21"	17,47		
70			403249,66	1305800,09
	146° 49' 45"	18,97		
71			403233,78	1305810,47
	125° 25' 27"	11,73		
72			403226,98	1305820,03
	102° 04' 02"	11,58		
73			403224,56	1305831,35
	81° 53' 35"	13,97		
74			403226,53	1305845,18
	63° 28' 09"	15		
75			403233,23	1305858,6
	59° 00' 44"	12,24		
76			403239,53	1305869,09
	63° 34' 09"	13,37		
77			403245,48	1305881,06

Название (номер) межевого знака	Дирекционные углы (град. мин. сек.)	Длина линии(м)	X координата	Y координата
	50° 44' 43"	9,32		
78			403251,38	1305888,28
	27° 26' 06"	6,19		
79			403256,87	1305891,13
	5° 45' 14"	6,58		
80			403263,42	1305891,79
	356° 09' 04"	6,55		
81			403269,96	1305891,35
	354° 31' 54"	6,82		
82			403276,75	1305890,7
	343° 09' 32"	5,8		
83			403282,3	1305889,02
	27° 45' 31"	5,37		
84			403287,05	1305891,52
	31° 25' 18"	3,43		
85			403289,98	1305893,31
	3° 44' 59"	4,74		
86			403294,71	1305893,62
	355° 46' 28"	5,84		
87			403300,53	1305893,19
	350° 35' 49"	4,77		
88			403305,24	1305892,41
	340° 50' 29"	5,76		
89			403310,68	1305890,52
	357° 39' 15"	9,53		
90			403320,2	1305890,13
	3° 29' 22"	9,04		
91			403329,22	1305890,68
	12° 19' 03"	9,7		
92			403338,7	1305892,75
	30° 52' 27"	7,68		
93			403345,29	1305896,69
	50° 24' 12"	9,84		
94			403351,56	1305904,27
	53° 52' 26"	9,4		
95			403357,1	1305911,86
	40° 38' 58"	7,74		
96			403362,97	1305916,9
	17° 50' 39"	4,6		

Название (номер) межевого знака	Дирекционные углы (град. мин. сек.)	Длина линии(м)	X координата	Y координата
97			403367,35	1305918,31
	4° 03' 28"	4,38		
98			403371,72	1305918,62
	359° 24' 30"	5,81		
99			403377,53	1305918,56
	315° 55' 10"	18,07		
100			403390,51	1305905,99
	357° 22' 54"	29,55		
101			403420,03	1305904,64
	35° 26' 41"	36,51		
102			403449,77	1305925,81
	56° 18' 06"	57,95		
103			403481,92	1305974,02
	95° 33' 38"	52,43		
104			403476,84	1306026,2
	75° 03' 48"	20,83		
105			403482,21	1306046,33
	17° 47' 47"	58,73		
106			403538,13	1306064,28
	38° 16' 32"	63,1		
107			403587,67	1306103,37
	57° 59' 10"	28,26		
108			403602,65	1306127,33
	84° 45' 00"	10,27		
109			403603,59	1306137,56
	128° 51' 15"	35		
110			403581,63	1306164,82
	85° 02' 12"	19,76		
111			403583,34	1306184,51
	64° 36' 23"	24,72		
112			403593,94	1306206,84
	40° 31' 23"	19,84		
113			403609,02	1306219,73
	135° 00' 00"	35,58		
114			403583,86	1306244,89
	122° 00' 53"	26,37		
115			403569,88	1306267,25
	123° 06' 08"	38,38		
116			403548,92	1306299,4

Название (номер) межевого знака	Дирекционные углы (град. мин. сек.)	Длина линии(м)	X координата	Y координата
	129° 17' 26"	39,73		
117			403523,76	1306330,15
	138° 31' 40"	40,11		
118			403493,71	1306356,71
	143° 58' 44"	47,53		
119			403455,27	1306384,66
	152° 10' 50"	6,13		
120			403449,85	1306387,52
	145° 52' 35"	117,26		
121			403352,78	1306453,3
	145° 00' 29"	0,49		
122			403352,38	1306453,58
	136° 00' 23"	24,16		
123			403335	1306470,36
	32° 35' 31"	63,38		
124			403388,4	1306504,5
	104° 45' 57"	113,31		
125			403359,52	1306614,07
	52° 31' 12"	83,96		
126			403410,61	1306680,7
	91° 00' 14"	253,98		
127			403406,16	1306934,64
	103° 39' 55"	222,48		
128			403353,6	1307150,82
	101° 54' 52"	15,98		
129			403350,3	1307166,46
	140° 41' 45"	133,59		
130			403246,93	1307251,08
	133° 06' 56"	296,97		
131			403043,96	1307467,86
	93° 49' 19"	114,31		
132			403036,34	1307581,92
	185° 33' 07"	252,09		
133			402785,43	1307557,53
	191° 56' 08"	1,26		
134			402784,2	1307557,27
	187° 21' 47"	111,89		
135			402673,23	1307542,93
	187° 13' 13"	309,98		

Название (номер) межевого знака	Дирекционные углы (град. мин. сек.)	Длина линии(м)	X координата	Y координата
136			402365,71	1307503,97
	187° 06' 48"	464,34		
137			401904,94	1307446,47
	191° 19' 00"	16,36		
138			401888,9	1307443,26
	188° 28' 25"	30,67		
139			401858,56	1307438,74
	186° 48' 10"	84,68		
140			401774,48	1307428,71
	186° 47' 26"	395,98		
141			401381,28	1307381,89
	186° 58' 09"	491,28		
142			400893,63	1307322,28
	186° 32' 46"	528,94		
143			400368,14	1307261,98
	186° 03' 10"	888,92		
144			399484,18	1307168,25
	183° 52' 37"	24,26		
145			399459,98	1307166,61
	186° 37' 24"	81,76		
146			399378,77	1307157,18
	187° 22' 21"	183,53		
147			399196,76	1307133,63
	187° 18' 49"	293,33		
148			398905,82	1307096,29
	187° 37' 01"	71,52		
149			398834,93	1307086,81
	187° 32' 59"	187,77		
150			398648,79	1307062,14
	187° 41' 52"	8,44		
151			398640,43	1307061,01
	96° 58' 15"	379,1		
152			398594,42	1307437,31
	97° 28' 19"	214,55		
153			398566,52	1307650,04
	95° 52' 32"	385,77		
154			398527,03	1308033,78
	94° 53' 10"	21,37		
155			398525,21	1308055,07

Название (номер) межевого знака	Дирекционные углы (град. мин. сек.)	Длина линии(м)	X координата	Y координата
	96° 05' 52"	134,62		
156			398510,91	1308188,93
	197° 37' 27"	49,84		
157			398463,41	1308173,84
	153° 42' 51"	60,56		
158			398409,11	1308200,66
	121° 37' 08"	69,14		
159			398372,86	1308259,54
	146° 10' 11"	37,38		
160			398341,81	1308280,35
	167° 15' 52"	45,41		
161			398297,52	1308290,36
	172° 24' 01"	72,59		
162			398225,57	1308299,96
	180° 14' 15"	24,13		
163			398201,44	1308299,86
	215° 00' 54"	22,43		
164			398183,07	1308286,99
	199° 48' 46"	20,12		
165			398164,14	1308280,17
	189° 58' 48"	27,29		
166			398137,26	1308275,44
	198° 18' 15"	23,53		
167			398114,92	1308268,05
	181° 20' 42"	23,86		
168			398091,07	1308267,49
	170° 43' 23"	18,8		
169			398072,52	1308270,52
	230° 25' 03"	36,85		
170			398049,04	1308242,12
	203° 58' 32"	22,37		
171			398028,6	1308233,03
	186° 23' 59"	118,87		
172			397910,47	1308219,78
	199° 23' 42"	57		
173			397856,7	1308200,85
	190° 37' 15"	30,82		
174			397826,41	1308195,17
	165° 40' 58"	47,47		

Название (номер) межевого знака	Дирекционные углы (град. мин. сек.)	Длина линии(м)	X координата	Y координата
175			397780,41	1308206,91
	174° 27' 30"	31,38		
176			397749,18	1308209,94
	170° 07' 32"	25,37		
177			397724,19	1308214,29
	171° 05' 56"	44,98		
178			397679,75	1308221,25
	180° 28' 01"	41,73		
179			397638,02	1308220,91
	150° 24' 45"	80,83		
180			397567,73	1308260,82
	155° 41' 40"	96,87		
181			397479,45	1308300,69
	145° 52' 48"	122,35		
182			397378,16	1308369,32
	161° 28' 16"	212,09		
183			397177,06	1308436,72
	120° 55' 38"	18,87		
184			397167,36	1308452,91
	97° 43' 12"	123,13		
185			397150,82	1308574,92
	113° 19' 13"	51,99		
186			397130,24	1308622,66
	123° 07' 11"	180,29		
187			397031,73	1308773,66
	111° 31' 30"	13,08		
188			397026,93	1308785,83
	105° 34' 32"	115,94		
189			396995,8	1308897,51
	106° 04' 22"	12,35		
190			396992,38	1308909,38
	96° 59' 03"	54,52		
191			396985,75	1308963,5
	91° 09' 37"	69,63		
192			396984,34	1309033,12
	200° 09' 50"	35,22		
193			396951,28	1309020,98
	203° 43' 27"	85,45		
194			396873,05	1308986,6

Название (номер) межевого знака	Дирекционные углы (град. мин. сек.)	Длина линии(м)	X координата	Y координата
	200° 22' 42"	77,02		
195			396800,85	1308959,78
	184° 16' 39"	42,1		
196			396758,87	1308956,64
	162° 33' 41"	43,28		
197			396717,58	1308969,61
	157° 09' 01"	51,97		
198			396669,69	1308989,79
	167° 40' 49"	35,38		
199			396635,12	1308997,34
	177° 51' 46"	70,26		
200			396564,91	1308999,96
	186° 13' 58"	107,86		
201			396457,69	1308988,25
	190° 36' 21"	81,72		
202			396377,37	1308973,21
	192° 56' 08"	93,05		
203			396286,68	1308952,38
	193° 00' 56"	2,04		
204			396284,69	1308951,92
	192° 55' 39"	19,8		
205			396265,39	1308947,49
	200° 21' 38"	39,43		
206			396228,42	1308933,77
	217° 16' 17"	17,98		
207			396214,11	1308922,88
	239° 39' 55"	60,61		
208			396183,5	1308870,57
	207° 35' 54"	75,14		
209			396116,91	1308835,76
	238° 09' 45"	40,15		
210			396095,73	1308801,65
	250° 21' 02"	115,18		
211			396057	1308693,18
	230° 22' 31"	71,41		
212			396011,46	1308638,18
	224° 09' 55"	122,82		
213			395923,36	1308552,61
	195° 54' 13"	39,52		

Название (номер) межевого знака	Дирекционные углы (град. мин. сек.)	Длина линии(м)	X координата	Y координата
214			395885,35	1308541,78
	202° 40' 05"	14,61		
215			395871,87	1308536,15
	202° 45' 04"	2,69		
216			395869,39	1308535,11
	202° 38' 15"	4,96		
217			395864,81	1308533,2
	218° 32' 33"	77,08		
218			395804,52	1308485,17
	200° 50' 46"	37,21		
219			395769,75	1308471,93
	215° 23' 16"	36,88		
220			395739,68	1308450,57
	202° 36' 35"	34,49		
221			395707,84	1308437,31
	217° 27' 05"	76,86		
222			395646,82	1308390,57
	220° 32' 40"	55,8		
223			395604,42	1308354,3
	231° 16' 33"	62,68		
224			395565,21	1308305,4
	231° 14' 10"	33,52		
225			395544,22	1308279,26
	237° 58' 10"	21,74		
226			395532,69	1308260,83
	176° 11' 09"	5,26		
227			395527,44	1308261,18
	174° 17' 53"	91,09		
228			395436,8	1308270,23
	174° 18' 10"	4,23		
229			395432,59	1308270,65
	174° 21' 59"	77,73		
230			395355,24	1308278,28
	130° 10' 37"	77,63		
231			395305,16	1308337,59
	130° 55' 19"	53,49		
232			395270,12	1308378,01
	170° 33' 32"	195,69		
233			395077,08	1308410,11

Название (номер) межевого знака	Дирекционные углы (град. мин. сек.)	Длина линии(м)	X координата	Y координата
	132° 48' 43"	130,2		
234			394988,6	1308505,62
	134° 46' 22"	310,07		
235			394770,22	1308725,74
	135° 30' 45"	138,37		
236			394671,51	1308822,7
	198° 16' 03"	88,66		
237			394587,32	1308794,91
	255° 24' 40"	242,1		
238			394526,34	1308560,62
	142° 37' 43"	19,65		
239			394510,72	1308572,55
	144° 27' 34"	47,15		
240			394472,35	1308599,96
	139° 37' 33"	160,01		
241			394350,45	1308703,61
	140° 22' 56"	77,72		
242			394290,58	1308753,17
	154° 47' 20"	12,3		
243			394279,45	1308758,41
	153° 04' 38"	212,79		
244			394089,72	1308854,76
	153° 45' 58"	60,36		
245			394035,58	1308881,44
	154° 15' 51"	15,45		
246			394021,66	1308888,15
	152° 53' 04"	236,93		
247			393810,77	1308996,14
	154° 58' 46"	658,01		
248			393214,51	1309274,44
	224° 10' 17"	40,59		
249			393185,4	1309246,16
	224° 09' 00"	18,59		
250			393172,06	1309233,21
	136° 11' 06"	95,39		
251			393103,23	1309299,25
	113° 44' 12"	142,37		
252			393045,92	1309429,58
	207° 43' 05"	74		

Название (номер) межевого знака	Дирекционные углы (град. мин. сек.)	Длина линии(м)	X координата	Y координата
253			392980,41	1309395,16
	178° 43' 51"	86,68		
254			392893,75	1309397,08
	85° 43' 25"	140,68		
255			392904,24	1309537,37
	136° 40' 20"	135,45		
256			392805,71	1309630,31
	100° 57' 19"	66,2		
257			392793,13	1309695,3
	130° 31' 10"	37,92		
258			392768,49	1309724,13
	129° 45' 10"	44,54		
259			392740,01	1309758,37
	46° 13' 15"	34,85		
260			392764,12	1309783,53
	132° 17' 16"	114,76		
261			392686,9	1309868,43
	212° 22' 36"	63,29		
262			392633,45	1309834,54
	167° 34' 06"	223,99		
263			392414,71	1309882,76
	166° 06' 38"	78,61		
264			392338,4	1309901,63
	252° 22' 17"	23,15		
265			392331,39	1309879,57
	243° 57' 28"	16,17		
266			392324,29	1309865,04
	230° 16' 21"	30,09		
267			392305,06	1309841,9
	208° 09' 41"	29,54		
268			392279,02	1309827,96
	199° 12' 28"	27,9		
269			392252,67	1309818,78
	222° 04' 47"	25,81		
270			392233,51	1309801,48
	252° 29' 09"	25,19		
271			392225,93	1309777,46
	265° 09' 53"	25,27		
272			392223,8	1309752,28

Название (номер) межевого знака	Дирекционные углы (град. мин. сек.)	Длина линии(м)	X координата	Y координата
	258° 27' 00"	29,02		
273			392217,99	1309723,85
	245° 35' 25"	23,54		
274			392208,26	1309702,41
	212° 48' 25"	24,47		
275			392187,69	1309689,15
	192° 08' 36"	24,67		
276			392163,57	1309683,96
	185° 51' 26"	25,67		
277			392138,03	1309681,34
	160° 48' 58"	19,6		
278			392119,52	1309687,78
	138° 47' 36"	12,93		
279			392109,79	1309696,3
	98° 48' 18"	8,88		
280			392108,43	1309705,08
	56° 32' 02"	13,47		
281			392115,86	1309716,32
	64° 38' 04"	14,1		
282			392121,9	1309729,06
	104° 23' 11"	14,29		
283			392118,35	1309742,9
	177° 24' 20"	34,91		
284			392083,48	1309744,48
	172° 32' 53"	35,01		
285			392048,77	1309749,02
	166° 53' 18"	36,68		
286			392013,05	1309757,34
	187° 23' 25"	43,38		
287			391970,03	1309751,76
	203° 35' 43"	95,98		
288			391882,07	1309713,34
	208° 30' 10"	36,5		
289			391849,99	1309695,92
	210° 29' 18"	34,31		
290			391820,42	1309678,51
	175° 35' 42"	27,34		
291			391793,16	1309680,61
	143° 32' 22"	88,19		

Название (номер) межевого знака	Дирекционные углы (град. мин. сек.)	Длина линии(м)	X координата	Y координата
292			391722,23	1309733,02
	196° 25' 35"	69,2		
293			391655,85	1309713,45
	171° 37' 07"	33,55		
294			391622,66	1309718,34
	162° 00' 57"	55,48		
295			391569,89	1309735,47
	211° 27' 26"	11,75		
296			391559,87	1309729,34
	219° 07' 19"	36,59		
297			391531,48	1309706,25
	158° 42' 00"	23,98		
298			391509,14	1309714,96
	138° 34' 54"	51,5		
299			391470,52	1309749,03
	174° 16' 14"	15,23		
300			391455,37	1309750,55
	193° 56' 12"	30,68		
301			391425,59	1309743,16
	191° 10' 08"	20,7		
302			391405,28	1309739,15
	181° 07' 11"	35,82		
303			391369,47	1309738,45
	167° 31' 24"	20,23		
304			391349,72	1309742,82
	165° 12' 40"	25,11		
305			391325,44	1309749,23
	191° 36' 38"	35,87		
306			391290,3	1309742,01
	185° 39' 38"	29,7		
307			391260,74	1309739,08
	203° 25' 28"	25,31		
308			391237,52	1309729,02
	210° 36' 04"	10,29		
309			391228,66	1309723,78
	156° 26' 22"	89,59		
310			391146,54	1309759,59
	176° 30' 30"	63,38		
311			391083,28	1309763,45

Название (номер) межевого знака	Дирекционные углы (град. мин. сек.)	Длина линии(м)	X координата	Y координата
	156° 10' 24"	17,97		
312			391066,84	1309770,71
	140° 08' 13"	10,19		
313			391059,02	1309777,24
	173° 17' 27"	47,85		
314			391011,5	1309782,83
	155° 06' 22"	32,36		
315			390982,15	1309796,45
	235° 50' 45"	30,81		
316			390964,85	1309770,95
	198° 04' 26"	87,29		
317			390881,87	1309743,87
	172° 27' 54"	5,72		
318			390876,2	1309744,62
	172° 31' 04"	13,13		
319			390863,18	1309746,33
	172° 28' 01"	12,89		
320			390850,4	1309748,02
	172° 28' 38"	18,41		
321			390832,15	1309750,43
	172° 29' 55"	30,03		
322			390802,38	1309754,35
	162° 11' 56"	79,45		
323			390726,73	1309778,64
	175° 56' 07"	19,61		
324			390707,17	1309780,03
	177° 59' 15"	19,93		
325			390687,25	1309780,73
	157° 31' 49"	39,33		
326			390650,91	1309795,76
	272° 51' 59"	28		
327			390652,31	1309767,8
	215° 02' 32"	24,33		
328			390632,39	1309753,83
	233° 24' 34"	28,72		
329			390615,27	1309730,77
	198° 26' 37"	20,99		
330			390595,36	1309724,13
	189° 03' 00"	39,99		

Название (номер) межевого знака	Дирекционные углы (град. мин. сек.)	Длина линии(м)	X координата	Y координата
331			390555,87	1309717,84
	200° 50' 14"	50,1		
332			390509,05	1309700,02
	180° 45' 31"	79,32		
333			390429,74	1309698,97
	186° 20' 31"	69,62		
334			390360,55	1309691,28
	214° 32' 36"	10,99		
335			390351,5	1309685,05
	218° 28' 42"	24,65		
336			390332,2	1309669,71
	263° 06' 13"	39,48		
337			390327,46	1309630,52
	241° 34' 28"	27,69		
338			390314,28	1309606,17
	219° 20' 44"	35,24		
339			390287,03	1309583,83
	200° 44' 49"	36,53		
340			390252,87	1309570,89
	230° 08' 33"	25,4		
341			390236,59	1309551,39
	198° 25' 44"	30,53		
342			390207,63	1309541,74
	223° 25' 36"	21,63		
343			390191,92	1309526,87
	204° 41' 23"	33,76		
344			390161,25	1309512,77
	189° 31' 04"	59,51		
345			390102,56	1309502,93
	216° 38' 00"	55,2		
346			390058,26	1309469,99
	185° 47' 04"	23,12		
347			390035,26	1309467,66
	202° 22' 36"	70,66		
348			389969,92	1309440,76
	211° 24' 20"	46,27		
349			389930,43	1309416,65
	196° 55' 29"	16,8		
350			389914,36	1309411,76

Название (номер) межевого знака	Дирекционные углы (град. мин. сек.)	Длина линии(м)	X координата	Y координата
	176° 34' 07"	70,01		
351			389844,48	1309415,95
	160° 11' 56"	37,14		
352			389809,54	1309428,53
	182° 47' 51"	28,68		
353			389780,89	1309427,13
	192° 02' 22"	26,8		
354			389754,68	1309421,54
	206° 47' 22"	41,09		
355			389718	1309403,02
	220° 46' 42"	23,53		
356			389700,18	1309387,65
	197° 16' 27"	32,94		
357			389668,73	1309377,87
	201° 16' 23"	2,62		
358			389666,29	1309376,92
	201° 07' 40"	15,95		
359			389651,41	1309371,17
	201° 10' 26"	39,51		
360			389614,57	1309356,9
	190° 25' 54"	44,4		
361			389570,9	1309348,86
	176° 23' 35"	50,07		
362			389520,93	1309352,01
	161° 15' 43"	42,43		
363			389480,75	1309365,64
	178° 02' 25"	142,99		
364			389337,84	1309370,53
	189° 11' 32"	48,14		
365			389290,32	1309362,84
	195° 18' 57"	58,87		
366			389233,54	1309347,29
	251° 28' 20"	125,09		
367			389193,79	1309228,68
	275° 24' 40"	50,05		
368			389198,51	1309178,85
	291° 50' 47"	80,51		
369			389228,47	1309104,12
	280° 46' 02"	48,66		

Название (номер) межевого знака	Дирекционные углы (град. мин. сек.)	Длина линии(м)	X координата	Y координата
370			389237,56	1309056,32
	260° 06' 30"	29,4		
371			389232,51	1309027,36
	235° 22' 54"	46,22		
372			389206,25	1308989,32
	246° 38' 17"	107,81		
373			389163,5	1308890,35
	243° 21' 48"	50,14		
374			389141,02	1308845,53
	264° 51' 06"	29,31		
375			389138,39	1308816,34
	302° 14' 37"	37,47		
376			389158,38	1308784,65
	306° 36' 05"	45,22		
377			389185,34	1308748,35
	253° 39' 03"	56,91		
378			389169,32	1308693,74
	254° 29' 38"	15,22		
379			389165,25	1308679,07
	184° 20' 12"	94,03		
380			389071,49	1308671,96
	185° 59' 23"	231,82		
381			388840,94	1308647,77
	288° 13' 57"	456,29		
382			388983,7	1308214,39
	223° 13' 43"	317,49		
383			388752,37	1307996,94
	224° 42' 08"	1039,72		
384			388013,37	1307265,58
	225° 51' 26"	215,49		
385			387863,29	1307110,94
	224° 02' 02"	488,19		
386			387512,32	1306771,61
	223° 37' 52"	316,4		
387			387283,31	1306553,29
	225° 00' 00"	52,85		
388			387245,94	1306515,92
	144° 03' 27"	36,2		
389			387216,63	1306537,17

Название (номер) межевого знака	Дирекционные углы (град. мин. сек.)	Длина линии(м)	X координата	Y координата
	141° 44' 45"	48,52		
390			387178,53	1306567,21
	144° 07' 49"	58,78		
391			387130,9	1306601,65
	143° 07' 48"	40,3		
392			387098,66	1306625,83
	143° 02' 14"	88,96		
393			387027,58	1306679,32
	134° 33' 54"	68,92		
394			386979,22	1306728,42
	231° 20' 16"	150,15		
395			386885,42	1306611,18
	294° 30' 15"	118,38		
396			386934,52	1306503,46
	309° 47' 42"	13,87		
397			386943,4	1306492,8
	294° 32' 31"	126,18		
398			386995,81	1306378,02
	259° 06' 08"	66,54		
399			386983,23	1306312,68
	256° 29' 27"	78,3		
400			386964,94	1306236,55
	168° 45' 30"	19,75		
401			386945,57	1306240,4
	169° 54' 14"	91,84		
402			386855,15	1306256,5
	168° 25' 04"	31,38		
403			386824,41	1306262,8
	168° 53' 53"	157,77		
404			386669,59	1306293,18
	236° 32' 13"	17,5		
405			386659,94	1306278,58
	235° 53' 46"	5,76		
406			386656,71	1306273,81
	233° 12' 36"	108,89		
407			386591,5	1306186,61
	233° 03' 21"	236,29		
408			386449,48	1305997,76
	234° 00' 23"	175,89		

Название (номер) межевого знака	Дирекционные углы (град. мин. сек.)	Длина линии(м)	X координата	Y координата
409			386346,11	1305855,45
	234° 34' 51"	139,52		
410			386265,25	1305741,75
	358° 29' 20"	24,27		
411			386289,51	1305741,11
	7° 51' 40"	12,36		
412			386301,75	1305742,8
	7° 05' 00"	13,62		
413			386315,27	1305744,48
	20° 27' 02"	10,16		
414			386324,79	1305748,03
	24° 10' 18"	13,07		
415			386336,71	1305753,38
	17° 50' 54"	13,28		
416			386349,35	1305757,45
	27° 57' 16"	21,4		
417			386368,25	1305767,48
	31° 36' 58"	17,47		
418			386383,13	1305776,64
	32° 16' 24"	10,43		
419			386391,95	1305782,21
	31° 51' 08"	9,51		
420			386400,03	1305787,23
	35° 24' 56"	6,54		
421			386405,36	1305791,02
	64° 02' 09"	3,84		
422			386407,04	1305794,47
	103° 59' 51"	3,6		
423			386406,17	1305797,96
	98° 07' 48"	2,4		
424			386405,83	1305800,34
	80° 49' 04"	3,7		
425			386406,42	1305803,99
	58° 26' 12"	4,26		
426			386408,65	1305807,62
	28° 13' 34"	4,17		
427			386412,32	1305809,59
	12° 08' 35"	5,8		
428			386417,99	1305810,81

Название (номер) межевого знака	Дирекционные углы (град. мин. сек.)	Длина линии(м)	X координата	Y координата
	354° 56' 11"	4,76		
429			386422,73	1305810,39
	345° 14' 25"	9,03		
430			386431,46	1305808,09
	342° 09' 05"	10,51		
431			386441,46	1305804,87
	318° 09' 38"	15,26		
432			386452,83	1305794,69
	310° 51' 55"	12,95		
433			386461,3	1305784,9
	303° 32' 14"	10,39		
434			386467,04	1305776,24
	296° 30' 36"	13,98		
435			386473,28	1305763,73
	290° 59' 59"	16,32		
436			386479,13	1305748,49
	275° 33' 44"	8,46		
437			386479,95	1305740,07
	258° 04' 37"	10,26		
438			386477,83	1305730,03
	267° 53' 05"	7,31		
439			386477,56	1305722,72
	270° 44' 46"	7,68		
440			386477,66	1305715,04
	278° 08' 16"	10,74		
441			386479,18	1305704,41
	328° 45' 45"	4,67		
442			386483,17	1305701,99
	347° 26' 10"	7,08		
443			386490,08	1305700,45
	357° 29' 16"	5,48		
444			386495,55	1305700,21
	15° 06' 51"	6,06		
445			386501,4	1305701,79
	14° 29' 36"	6,99		
446			386508,17	1305703,54
	7° 29' 26"	14,19		
447			386522,24	1305705,39
	6° 43' 43"	7,17		

Название (номер) межевого знака	Дирекционные углы (град. мин. сек.)	Длина линии(м)	X координата	Y координата
448			386529,36	1305706,23
	354° 48' 20"	6,96		
449			386536,29	1305705,6
	338° 01' 03"	7,05		
450			386542,83	1305702,96
	323° 24' 40"	6,53		
451			386548,07	1305699,07
	334° 44' 22"	9,23		
452			386556,42	1305695,13
	343° 32' 24"	8,72		
453			386564,78	1305692,66
	334° 55' 51"	10,62		
454			386574,4	1305688,16
	340° 06' 05"	12,75		
455			386586,39	1305683,82
	346° 12' 28"	13,67		
456			386599,67	1305680,56
	342° 26' 51"	10,68		
457			386609,85	1305677,34
	329° 53' 51"	11,52		
458			386619,82	1305671,56
	315° 49' 40"	9,3		
459			386626,49	1305665,08
	317° 27' 00"	7,11		
460			386631,73	1305660,27
	294° 16' 46"	6,06		
461			386634,22	1305654,75
	269° 22' 21"	6,39		
462			386634,15	1305648,36
	243° 55' 46"	4,66		
463			386632,1	1305644,17
	245° 01' 32"	10,63		
464			386627,61	1305634,53
	252° 17' 36"	7,46		
465			386625,34	1305627,42
	259° 55' 56"	7,78		
466			386623,98	1305619,76
	255° 37' 57"	9,23		
467			386621,69	1305610,82

Название (номер) межевого знака	Дирекционные углы (град. мин. сек.)	Длина линии(м)	X координата	Y координата
	271° 50' 20"	8,41		
468			386621,96	1305602,41
	280° 48' 40"	11,94		
469			386624,2	1305590,68
	287° 43' 28"	8,67		
470			386626,84	1305582,42
	306° 51' 26"	8,99		
471			386632,23	1305575,23
	312° 23' 17"	7,76		
472			386637,46	1305569,5
	340° 52' 26"	11,54		
473			386648,36	1305565,72
	352° 58' 42"	8,26		
474			386656,56	1305564,71
	4° 47' 17"	9,7		
475			386666,23	1305565,52
	9° 27' 04"	8,34		
476			386674,46	1305566,89
	21° 10' 44"	7,86		
477			386681,79	1305569,73
	32° 03' 36"	7,8		
478			386688,4	1305573,87
	32° 48' 50"	9,61		
479			386696,48	1305579,08
	31° 50' 38"	7,15		
480			386702,55	1305582,85
	45° 29' 37"	13,95		
481			386712,33	1305592,8
	39° 29' 08"	11,92		
482			386721,53	1305600,38
	37° 29' 45"	13,91		
483			386732,57	1305608,85
	48° 54' 45"	9,84		
484			386739,04	1305616,27
	39° 13' 29"	9,98		
485			386746,77	1305622,58
	47° 15' 14"	10,61		
486			386753,97	1305630,37
	45° 36' 01"	6,07		

Название (номер) межевого знака	Дирекционные углы (град. мин. сек.)	Длина линии(м)	X координата	Y координата
487			386758,22	1305634,71
	31° 02' 04"	5,57		
488			386762,99	1305637,58
	20° 34' 12"	9,59		
489			386771,97	1305640,95
	32° 56' 37"	15,54		
490			386785,01	1305649,4
	10° 20' 41"	11,53		
491			386796,35	1305651,47
	4° 11' 23"	32,58		
492			386828,84	1305653,85
	5° 35' 31"	30,27		
493			386858,97	1305656,8
	9° 28' 21"	18,72		
494			386877,43	1305659,88
	11° 55' 25"	26,91		
495			386903,76	1305665,44
	10° 41' 26"	29,76		
496			386933	1305670,96
	12° 04' 16"	35,72		
497			386967,93	1305678,43
	18° 15' 59"	22,56		
498			386989,35	1305685,5
	16° 51' 48"	6,69		
499			386995,75	1305687,44
	10° 57' 15"	7,26		
500			387002,88	1305688,82
	356° 18' 05"	10,23		
501			387013,09	1305688,16
	6° 21' 02"	6,06		
502			387019,11	1305688,83
	24° 09' 46"	5,23		
503			387023,88	1305690,97
	0° 52' 03"	13,87		
504			387037,75	1305691,18
	349° 25' 52"	15,92		
505			387053,4	1305688,26
	342° 05' 11"	13,56		
506			387066,3	1305684,09

Название (номер) межевого знака	Дирекционные углы (град. мин. сек.)	Длина линии(м)	X координата	Y координата
	331° 12' 19"	12,42		
507			387077,18	1305678,11
	316° 39' 32"	15,63		
508			387088,55	1305667,38
	305° 00' 53"	14,4		
509			387096,81	1305655,59
	299° 36' 21"	17,37		
510			387105,39	1305640,49
	294° 17' 49"	17,74		
511			387112,69	1305624,32
	282° 56' 22"	17,86		
512			387116,69	1305606,91
	261° 09' 17"	14,05		
513			387114,53	1305593,03
	247° 21' 07"	15,58		
514			387108,53	1305578,65
	247° 35' 18"	16,73		
515			387102,15	1305563,18
	246° 17' 27"	17,68		
516			387095,04	1305546,99
	240° 24' 46"	22,99		
517			387083,69	1305527
	236° 13' 45"	17,68		
518			387073,86	1305512,3
	236° 50' 21"	15,61		
519			387065,32	1305499,23
	224° 51' 23"	16,91		
520			387053,33	1305487,3
	206° 50' 31"	16,65		
521			387038,47	1305479,78
	218° 17' 48"	14,54		
522			387027,06	1305470,77
	222° 52' 50"	19,12		
523			387013,05	1305457,76
	221° 31' 53"	25,59		
524			386993,89	1305440,79
	222° 50' 36"	18,6		
525			386980,25	1305428,14
	229° 57' 59"	16,09		

Название (номер) межевого знака	Дирекционные углы (град. мин. сек.)	Длина линии(м)	X координата	Y координата
526			386969,9	1305415,82
	224° 25' 02"	18,07		
527			386956,99	1305403,17
	226° 39' 26"	13,45		
528			386947,76	1305393,39
	247° 36' 15"	11,81		
529			386943,26	1305382,47
	253° 48' 31"	16,32		
530			386938,71	1305366,8
	273° 10' 47"	11		
531			386939,32	1305355,82
	302° 31' 24"	12,67		
532			386946,13	1305345,14
	325° 35' 06"	7,89		
533			386952,64	1305340,68
	340° 53' 05"	17,31		
534			386969	1305335,01
	336° 58' 30"	22,09		
535			386989,33	1305326,37
	351° 30' 24"	29,45		
536			387018,46	1305322,02
	352° 01' 41"	14,35		
537			387032,67	1305320,03
	353° 11' 21"	13,58		
538			387046,15	1305318,42
	357° 51' 56"	14,23		
539			387060,37	1305317,89
	340° 54' 29"	12,69		
540			387072,36	1305313,74
	327° 46' 14"	13,28		
541			387083,59	1305306,66
	310° 12' 10"	29		
542			387102,31	1305284,51
	305° 03' 09"	22,51		
543			387115,24	1305266,08
	297° 54' 00"	32,06		
544			387130,24	1305237,75
	251° 22' 19"	64,71		
545			387109,57	1305176,43

Название (номер) межевого знака	Дирекционные углы (град. мин. сек.)	Длина линии(м)	X координата	Y координата
	254° 05' 03"	800,81		
546			386889,97	1304406,32
	238° 48' 23"	249,22		
547			386760,89	1304193,13
	239° 30' 19"	441,93		
548			386536,63	1303812,33
	234° 07' 48"	422,85		
549			386288,86	1303469,67
	234° 54' 13"	18,42		
550			386278,27	1303454,6
	265° 29' 21"	192,76		
551			386263,11	1303262,44
	264° 47' 51"	235,45		
552			386241,76	1303027,96
	264° 18' 09"	153,11		
553			386226,56	1302875,61
	265° 04' 10"	380,7		
554			386193,84	1302496,32
	264° 49' 47"	493,71		
555			386149,35	1302004,62
	264° 18' 37"	282,22		
556			386121,37	1301723,79
	265° 18' 58"	788,26		
557			386057	1300938,16
	264° 59' 44"	731,38		
558			385993,2	1300209,57
	303° 53' 41"	71,44		
559			386033,04	1300150,27
	311° 49' 28"	70,33		
560			386079,94	1300097,86
	321° 03' 20"	70,72		
561			386134,94	1300053,41
	327° 02' 17"	42,35		
562			386170,47	1300030,37
	300° 12' 54"	69,83		
563			386205,61	1299970,03
	287° 48' 07"	33,2		
564			386215,76	1299938,42
	337° 24' 08"	156,04		

Название (номер межевого знака)	Дирекционные углы (град. мин. сек.)	Длина линии(м)	X координата	Y координата
565			386359,82	1299878,46
	352° 28' 01"	135,17		
566			386493,82	1299860,74
	359° 03' 16"	108,45		
567			386602,26	1299858,95
	340° 53' 04"	129,38		
568			386724,51	1299816,58
	351° 58' 18"	84,42		
569			386808,1	1299804,79
	353° 57' 21"	7,69		
570			386815,75	1299803,98
	262° 15' 38"	1785,02		
571			386575,36	1298035,22
	260° 24' 21"	251,7		
572			386533,41	1297787,04
	4° 08' 36"	73,63		
573			386606,85	1297792,36
	343° 23' 31"	51,78		
574			386656,47	1297777,56
	341° 15' 23"	48,73		
575			386702,62	1297761,9
	328° 00' 07"	57,48		
576			386751,37	1297731,44
	320° 12' 30"	47,59		
577			386787,94	1297700,98
	308° 52' 00"	40,24		
578			386813,19	1297669,65
	295° 39' 45"	24,13		
579			386823,64	1297647,9
	298° 35' 07"	10,91		
580			386828,86	1297638,32
	344° 29' 07"	16,26		
581			386844,53	1297633,97
	353° 59' 41"	16,63		
582			386861,07	1297632,23
	334° 33' 40"	20,25		
583			386879,36	1297623,53
	316° 44' 04"	20,32		
584			386894,16	1297609,6

Название (номер) межевого знака	Дирекционные углы (град. мин. сек.)	Длина линии(м)	X координата	Y координата
	302° 08' 10"	44,18		
585			386917,66	1297572,19
	300° 59' 11"	30,46		
586			386933,34	1297546,08
	326° 58' 05"	20,77		
587			386950,75	1297534,76
	355° 55' 04"	24,44		
588			386975,13	1297533,02
	348° 28' 24"	43,54		
589			387017,79	1297524,32
	328° 41' 02"	23,43		
590			387037,81	1297512,14
	320° 50' 08"	30,32		
591			387061,32	1297492,99
	319° 47' 19"	14,82		
592			387072,64	1297483,42
	356° 25' 34"	13,96		
593			387086,57	1297482,55
	3° 10' 40"	15,69		
594			387102,24	1297483,42
	349° 42' 02"	19,46		
595			387121,39	1297479,94
	329° 26' 49"	22,25		
596			387140,55	1297468,63
	327° 31' 16"	22,7		
597			387159,7	1297456,44
	358° 54' 02"	30,23		
598			387189,92	1297455,86
	339° 04' 48"	21		
599			387209,54	1297448,36
	333° 40' 51"	21,88		
600			387229,15	1297438,66
	351° 39' 35"	16,2		
601			387245,18	1297436,31
	26° 44' 04"	28,72		
602			387270,83	1297449,23
	21° 18' 12"	19,65		
603			387289,14	1297456,37
	334° 26' 57"	34,62		

Название (номер) межевого знака	Дирекционные углы (град. мин. сек.)	Длина линии(м)	X координата	Y координата
604			387320,37	1297441,44
	310° 26' 14"	40,89		
605			387346,89	1297410,32
	312° 56' 20"	32,05		
606			387368,72	1297386,86
	341° 45' 12"	33,69		
607			387400,72	1297376,31
	339° 19' 03"	31,85		
608			387430,52	1297365,06
	327° 38' 27"	18,03		
609			387445,75	1297355,41
	304° 55' 08"	31,43		
610			387463,74	1297329,64
	290° 05' 20"	35,17		
611			387475,82	1297296,61
	311° 02' 09"	17,59		
612			387487,37	1297283,34
	338° 20' 43"	20,32		
613			387506,26	1297275,84
	2° 04' 06"	16,07		
614			387522,32	1297276,42
	314° 23' 00"	14,45		
615			387532,43	1297266,09
	2° 54' 51"	11,61		
616			387544,02	1297266,68
	9° 09' 42"	53,26		
617			387596,6	1297275,16
	3° 31' 31"	100,99		
618			387697,4	1297281,37
	5° 16' 44"	476,29		
619			388171,67	1297325,19
	3° 39' 07"	382,92		
620			388553,81	1297349,58
	5° 31' 51"	289,48		
621			388841,94	1297377,48
	4° 55' 13"	115,66		
622			388957,17	1297387,4
	46° 33' 56"	73,76		
623			389007,88	1297440,96

Название (номер) межевого знака	Дирекционные углы (град. мин. сек.)	Длина линии(м)	X координата	Y координата
	114° 21' 44"	66,79		
624			388980,33	1297501,8
	117° 56' 32"	79,64		
625			388943,01	1297572,16
	84° 48' 26"	63,09		
626			388948,72	1297634,99
	92° 11' 10"	91,49		
627			388945,23	1297726,41
	95° 40' 44"	100,75		
628			388935,26	1297826,67
	88° 08' 52"	32,18		
629			388936,3	1297858,83
	126° 00' 52"	35,49		
630			388915,43	1297887,54
	90° 27' 05"	76,18		
631			388914,83	1297963,72
	104° 28' 14"	48,3		
632			388902,76	1298010,49
	73° 49' 27"	93,62		
633			388928,84	1298100,4
	85° 38' 31"	49,74		
634			388932,62	1298150
	71° 02' 24"	52,45		
635			388949,66	1298199,6
	86° 47' 02"	74,33		
636			388953,83	1298273,81
	98° 17' 13"	118,22		
637			388936,79	1298390,8
	89° 33' 15"	48,84		
638			388937,17	1298439,64
	65° 21' 03"	88,55		
639			388974,1	1298520,12
	79° 53' 01"	50,56		
640			388982,98	1298569,89
	47° 19' 33"	45,13		
641			389013,57	1298603,07
	85° 42' 06"	44,7		
642			389016,92	1298647,64
	61° 46' 05"	35,51		

Название (номер) межевого знака	Дирекционные углы (град. мин. сек.)	Длина линии(м)	X координата	Y координата
643			389033,72	1298678,93
	86° 35' 57"	79,4		
644			389038,43	1298758,19
	80° 22' 47"	116,8		
645			389057,95	1298873,35
	76° 15' 39"	31,33		
646			389065,39	1298903,78
	49° 10' 39"	72,8		
647			389112,98	1298958,87
	90° 35' 48"	72,02		
648			389112,23	1299030,89
	69° 22' 30"	91,44		
649			389144,44	1299116,47
	74° 11' 41"	145,36		
650			389184,03	1299256,33
	87° 59' 38"	281,1		
651			389193,87	1299537,26
	64° 25' 59"	48,27		
652			389214,7	1299580,8
	73° 41' 11"	48,52		
653			389228,33	1299627,37
	76° 36' 29"	81,73		
654			389247,26	1299706,88
	98° 31' 18"	28,14		
655			389243,09	1299734,71
	65° 42' 12"	12,88		
656			389248,39	1299746,45
	60° 37' 15"	29,33		
657			389262,78	1299772,01
	104° 10' 16"	18,54		
658			389258,24	1299789,99
	104° 23' 42"	22,08		
659			389252,75	1299811,38
	82° 05' 54"	34,41		
660			389257,48	1299845,46
	63° 10' 58"	19,31		
661			389266,19	1299862,69
	107° 53' 18"	30,83		
662			389256,72	1299892,03

Название (номер) межевого знака	Дирекционные углы (град. мин. сек.)	Длина линии(м)	X координата	Y координата
	105° 48' 59"	24,99		
663			389249,91	1299916,07
	86° 01' 04"	24,48		
664			389251,61	1299940,49
	88° 00' 40"	54,74		
665			389253,51	1299995,2
	100° 04' 33"	20,58		
666			389249,91	1300015,46
	84° 32' 29"	17,87		
667			389251,61	1300033,25
	133° 50' 00"	33,34		
668			389228,52	1300057,3
	92° 11' 56"	34,67		
669			389227,19	1300091,94
	133° 07' 18"	20,5		
670			389213,18	1300106,9
	101° 07' 42"	11,76		
671			389210,91	1300118,44
	82° 57' 06"	32,44		
672			389214,89	1300150,63
	80° 40' 20"	28,01		
673			389219,43	1300178,27
	101° 12' 25"	18,52		
674			389215,83	1300196,44
	118° 16' 40"	33,96		
675			389199,74	1300226,35
	135° 40' 07"	23,02		
676			389183,27	1300242,44
	87° 49' 52"	30,12		
677			389184,41	1300272,54
	66° 04' 56"	31,28		
678			389197,09	1300301,13
	84° 40' 44"	18,44		
679			389198,8	1300319,49
	98° 29' 05"	14,17		
680			389196,71	1300333,5
	106° 53' 18"	26,71		
681			389188,95	1300359,06
	107° 03' 07"	34,85		

Название (номер) межевого знака	Дирекционные углы (град. мин. сек.)	Длина линии(м)	X координата	Y координата
682			389178,73	1300392,38
	83° 35' 23"	13,52		
683			389180,24	1300405,82
	50° 57' 02"	39,97		
684			389205,42	1300436,86
	49° 49' 10"	22,3		
685			389219,81	1300453,9
	86° 14' 07"	11,57		
686			389220,57	1300465,45
	92° 26' 46"	17,81		
687			389219,81	1300483,24
	61° 11' 28"	51,86		
688			389244,8	1300528,68
	55° 39' 08"	40,59		
689			389267,7	1300562,19
	84° 21' 19"	25,11		
690			389270,17	1300587,18
	73° 14' 21"	12,45		
691			389273,76	1300599,1
	49° 09' 22"	44,3		
692			389302,73	1300632,61
	55° 54' 23"	21,26		
693			389314,65	1300650,22
	72° 00' 15"	22,69		
694			389321,66	1300671,8
	83° 36' 08"	37,33		
695			389325,82	1300708,9
	59° 58' 19"	23,84		
696			389337,75	1300729,54
	44° 47' 05"	35,74		
697			389363,12	1300754,72
	49° 49' 37"	14,37		
698			389372,39	1300765,7
	91° 57' 39"	16,66		
699			389371,82	1300782,35
	96° 59' 00"	31,09		
700			389368,04	1300813,21
	82° 22' 17"	15,67		
701			389370,12	1300828,74

Название (номер) межевого знака	Дирекционные углы (град. мин. сек.)	Длина линии(м)	X координата	Y координата
	39° 24' 30"	24,75		
702			389389,24	1300844,45
	49° 33' 38"	13,43		
703			389397,95	1300854,67
	86° 49' 46"	27,3		
704			389399,46	1300881,93
	79° 30' 02"	20,8		
705			389403,25	1300902,38
	33° 26' 24"	12,7		
706			389413,85	1300909,38
	21° 40' 27"	15,89		
707			389428,62	1300915,25
	38° 19' 07"	24,13		
708			389447,55	1300930,21
	53° 52' 14"	8,67		
709			389452,66	1300937,21
	99° 14' 43"	16,49		
710			389450,01	1300953,49
	96° 01' 52"	10,85		
711			389448,87	1300964,28
	69° 51' 28"	18,15		
712			389455,12	1300981,32
	51° 24' 54"	41,9		
713			389481,25	1301014,07
	64° 36' 59"	12,36		
714			389486,55	1301025,24
	77° 11' 45"	15,34		
715			389489,95	1301040,2
	91° 04' 00"	19,87		
716			389489,58	1301060,07
	70° 17' 07"	14,58		
717			389494,5	1301073,8
	66° 20' 52"	57,55		
718			389517,59	1301126,52
	195° 42' 37"	31,47		
719			389487,3	1301118
	156° 18' 10"	58,55		
720			389433,69	1301141,53
	169° 34' 16"	59,94		

Название (номер) межевого знака	Дирекционные углы (град. мин. сек.)	Длина линии(м)	X координата	Y координата
721			389374,74	1301152,38
	162° 18' 52"	117,25		
722			389263,03	1301188
	107° 41' 49"	23,82		
723			389255,79	1301210,69
	130° 52' 16"	74,84		
724			389206,82	1301267,28
	114° 18' 07"	77,12		
725			389175,08	1301337,57
	108° 35' 56"	41,98		
726			389161,69	1301377,36
	99° 47' 01"	83,57		
727			389147,49	1301459,71
	120° 21' 31"	76,79		
728			389108,68	1301525,97
	67° 09' 41"	97,57		
729			389146,55	1301615,89
	100° 23' 16"	142,81		
730			389120,8	1301756,36
	95° 59' 57"	42,29		
731			389116,38	1301798,42
	66° 15' 10"	57,04		
732			389139,35	1301850,63
	104° 22' 33"	17,6		
733			389134,98	1301867,68
	140° 18' 56"	27,25		
734			389114,01	1301885,08
	114° 07' 56"	47,3		
735			389094,67	1301928,25
	81° 41' 21"	36,74		
736			389099,98	1301964,6
	110° 20' 28"	68,64		
737			389076,12	1302028,96
	98° 56' 12"	41,39		
738			389069,69	1302069,85
	89° 38' 28"	59,07		
739			389070,06	1302128,92
	115° 19' 18"	38,95		
740			389053,4	1302164,13

Название (номер межевого знака)	Дирекционные углы (град. мин. сек.)	Длина линии(м)	X координата	Y координата
	113° 30' 42"	35,09		
741			389039,4	1302196,31
	82° 18' 13"	42,41		
742			389045,08	1302238,34
	67° 45' 48"	110,03		
743			389086,72	1302340,19
	67° 28' 13"	105,75		
744			389127,24	1302437,87
	58° 31' 57"	51,49		
745			389154,12	1302481,79
	45° 21' 42"	85,14		
746			389213,94	1302542,37
	48° 10' 33"	159,54		
747			389320,33	1302661,26
	36° 24' 00"	46,58		
748			389357,82	1302688,9
	311° 48' 17"	38,94		
749			389383,78	1302659,87
	312° 54' 31"	552,43		
750			389759,89	1302255,25
	319° 41' 32"	272,19		
751			389967,46	1302079,17
	9° 39' 41"	75,2		
752			390041,59	1302091,79
	21° 25' 16"	194,13		
753			390222,31	1302162,69
	21° 22' 12"	106,78		
754			390321,75	1302201,6
	20° 43' 12"	31,09		
755			390350,83	1302212,6
	99° 27' 27"	100,41		
756			390334,33	1302311,65
	98° 16' 51"	169,2		
757			390309,96	1302479,09
	91° 14' 02"	12,07		
758			390309,7	1302491,16
	8° 28' 50"	437,57		
759			390742,49	1302555,69
	84° 37' 02"	409,87		

Название (номер межевого знака)	Дирекционные углы (град. мин. сек.)	Длина линии(м)	X координата	Y координата
760			390780,94	1302963,75
	80° 17' 12"	1,13		
761			390781,13	1302964,86
	83° 53' 48"	20,03		
762			390783,26	1302984,78
	84° 34' 36"	3,17		
763			390783,56	1302987,94
	8° 00' 49"	20,87		
764			390804,23	1302990,85
	335° 44' 33"	23,66		
765			390825,8	1302981,13
	330° 03' 45"	29,5		
766			390851,36	1302966,41
	336° 52' 02"	28,61		
767			390877,67	1302955,17
	331° 37' 47"	25,13		
768			390899,78	1302943,23
	323° 08' 16"	15,14		
769			390911,89	1302934,15
	345° 47' 03"	6,19		
770			390917,89	1302932,63
	321° 03' 10"	16,5		
771			390930,72	1302922,26
	341° 06' 14"	16,89		
772			390946,7	1302916,79
	331° 42' 04"	22,02		
773			390966,09	1302906,35
	327° 15' 53"	21,3		
774			390984,01	1302894,83
	318° 16' 51"	16,68		
775			390996,46	1302883,73
	327° 10' 52"	22,62		
776			391015,47	1302871,47
	320° 49' 56"	45,44		
777			391050,7	1302842,77
	319° 47' 27"	14,9		
778			391062,08	1302833,15
	333° 07' 28"	13,21		
779			391073,86	1302827,18

Название (номер межевого знака)	Дирекционные углы (град. мин. сек.)	Длина линии(м)	X координата	Y координата
	317° 56' 16"	10,21		
780			391081,44	1302820,34
	321° 14' 47"	8,58		
781			391088,13	1302814,97
	295° 08' 17"	6,29		
782			391090,8	1302809,28
	265° 11' 18"	9,89		
783			391089,97	1302799,42
	261° 52' 12"	7		
784			391088,98	1302792,49
	289° 00' 06"	5,44		
785			391090,75	1302787,35
	320° 00' 37"	5,18		
786			391094,72	1302784,02
	333° 54' 40"	8,07		
787			391101,97	1302780,47
	320° 41' 48"	5,84		
788			391106,49	1302776,77
	295° 51' 33"	6,53		
789			391109,34	1302770,89
	281° 12' 48"	15,12		
790			391112,28	1302756,06
	290° 18' 29"	9,19		
791			391115,47	1302747,44
	272° 56' 08"	5,86		
792			391115,77	1302741,59
	286° 47' 01"	9,77		
793			391118,59	1302732,24
	281° 16' 03"	13,26		
794			391121,18	1302719,24
	289° 11' 06"	11,84		
795			391125,07	1302708,06
	291° 58' 25"	47,54		
796			391142,86	1302663,97
	295° 02' 36"	87,9		
797			391180,07	1302584,33
	293° 02' 34"	31,88		
798			391192,55	1302554,99
	311° 46' 20"	53,88		

Название (номер) межевого знака	Дирекционные углы (град. мин. сек.)	Длина линии(м)	X координата	Y координата
799			391228,44	1302514,81
	329° 09' 05"	103,22		
800			391317,06	1302461,88
	296° 04' 11"	55,86		
801			391341,61	1302411,7
	272° 48' 57"	68,19		
802			391344,96	1302343,59
	286° 56' 37"	118,35		
803			391379,45	1302230,38
	297° 48' 09"	36,45		
804			391396,45	1302198,14
	312° 13' 05"	49,24		
805			391429,54	1302161,67
	324° 58' 13"	33,57		
806			391457,03	1302142,4
	305° 15' 37"	23,28		
807			391470,47	1302123,39
	289° 30' 17"	49,12		
808			391486,87	1302077,09
	267° 10' 04"	100,99		
809			391481,88	1301976,22
	291° 14' 13"	39,4		
810			391496,15	1301939,5
	291° 18' 57"	44,48		
811			391512,32	1301898,06
	256° 32' 34"	23,76		
812			391506,79	1301874,95
	255° 52' 45"	31,19		
813			391499,18	1301844,7
	248° 44' 14"	45,64		
814			391482,63	1301802,17
	242° 33' 26"	132,25		
815			391421,68	1301684,8
	217° 54' 27"	54,23		
816			391378,89	1301651,48
	218° 39' 27"	38,79		
817			391348,6	1301627,25
	239° 58' 02"	36,3		
818			391330,43	1301595,82

Название (номер) межевого знака	Дирекционные углы (град. мин. сек.)	Длина линии(м)	X координата	Y координата
	262° 26' 24"	31,7		
819			391326,26	1301564,4
	284° 14' 44"	38,48		
820			391335,73	1301527,1
	304° 55' 54"	45,95		
821			391362,04	1301489,43
	330° 07' 14"	40,15		
822			391396,85	1301469,43
	347° 11' 31"	65,63		
823			391460,85	1301454,88
	340° 30' 35"	15,8		
824			391475,74	1301449,61
	359° 24' 22"	16,4		
825			391492,14	1301449,44
	18° 34' 27"	114,59		
826			391600,76	1301485,94
	20° 28' 42"	45,68		
827			391643,55	1301501,92
	9° 30' 05"	45,92		
828			391688,84	1301509,5
	23° 18' 14"	17,14		
829			391704,58	1301516,28
	47° 12' 15"	10,85		
830			391711,95	1301524,24
	35° 58' 21"	12,26		
831			391721,87	1301531,44
	13° 09' 34"	15,37		
832			391736,84	1301534,94
	7° 51' 26"	19,9		
833			391756,55	1301537,66
	26° 40' 20"	14,35		
834			391769,37	1301544,1
	42° 17' 54"	20,4		
835			391784,46	1301557,83
	9° 11' 10"	22,17		
836			391806,35	1301561,37
	346° 24' 03"	24,16		
837			391829,83	1301555,69
	313° 22' 50"	38,03		

Название (номер) межевого знака	Дирекционные углы (град. мин. сек.)	Длина линии(м)	X координата	Y координата
838			391855,95	1301528,05
	303° 31' 10"	21,42		
839			391867,78	1301510,19
	266° 19' 19"	65		
840			391863,61	1301445,32
	25° 04' 58"	243,06		
841			392083,75	1301548,36
	20° 44' 04"	440,97		
842			392496,16	1301704,48
	20° 40' 20"	140,13		
843			392627,27	1301753,95
	34° 01' 50"	4,2		
844			392630,75	1301756,3
	18° 35' 58"	80,42		
845			392706,97	1301781,95
	331° 03' 16"	174,74		
846			392859,88	1301697,38
	229° 01' 18"	100,52		
847			392793,96	1301621,49
	226° 09' 48"	5,57		
848			392790,1	1301617,47
	285° 51' 36"	226,43		
849			392851,98	1301399,66
	284° 23' 17"	16,98		
850			392856,2	1301383,21
	284° 45' 38"	247,7		
851			392919,31	1301143,68
	283° 40' 59"	61,38		
852			392933,83	1301084,04
	353° 39' 32"	61,66		
853			392995,11	1301077,23
	23° 42' 17"	29,58		
854			393022,19	1301089,12
	47° 01' 10"	61,61		
855			393064,19	1301134,19
	15° 06' 46"	24,01		
856			393087,37	1301140,45
	351° 42' 13"	55,03		
857			393141,82	1301132,51

Название (номер) межевого знака	Дирекционные углы (град. мин. сек.)	Длина линии(м)	X координата	Y координата
	6° 07' 19"	53,64		
858			393195,15	1301138,23
	55° 44' 40"	65,47		
859			393232	1301192,34
	85° 32' 43"	49,44		
860			393235,84	1301241,63
	75° 24' 43"	67,5		
861			393252,84	1301306,95
	38° 00' 29"	41,18		
862			393285,29	1301332,31
	15° 12' 20"	30,43		
863			393314,65	1301340,29
	348° 15' 25"	90,31		
864			393403,07	1301321,91
	6° 51' 31"	126,95		
865			393529,11	1301337,07
	345° 24' 01"	44,16		
866			393571,84	1301325,94
	316° 46' 12"	32,28		
867			393595,36	1301303,83
	305° 08' 19"	57,27		
868			393628,32	1301257
	317° 33' 10"	36,67		
869			393655,38	1301232,25
	337° 26' 20"	132,77		
870			393777,99	1301181,31
	10° 14' 55"	58,23		
871			393835,29	1301191,67
	21° 40' 51"	73,22		
872			393903,33	1301218,72
	28° 42' 38"	52,08		
873			393949,01	1301243,74
	23° 38' 04"	38,84		
874			393984,59	1301259,31
	355° 45' 31"	42,73		
875			394027,2	1301256,15
	344° 17' 57"	19,62		
876			394046,09	1301250,84
	336° 53' 46"	47,71		

Название (номер) межевого знака	Дирекционные углы (град. мин. сек.)	Длина линии(м)	X координата	Y координата
877			394089,97	1301232,12
	9° 06' 51"	30,3		
878			394119,89	1301236,92
	33° 10' 02"	56,52		
879			394167,2	1301267,84
	33° 55' 27"	38,02		
880			394198,75	1301289,06
	7° 38' 12"	30,55		
881			394229,03	1301293,12
	337° 19' 07"	33,01		
882			394259,49	1301280,39
	310° 38' 34"	35,93		
883			394282,89	1301253,13
	296° 17' 19"	49,13		
884			394304,65	1301209,08
	297° 32' 58"	45,56		
885			394325,72	1301168,69
	312° 41' 58"	36,11		
886			394350,21	1301142,15
	324° 34' 23"	91,41		
887			394424,7	1301089,16
	320° 26' 46"	84,78		
888			394490,07	1301035,17
	314° 20' 01"	40,74		
889			394518,54	1301006,03
	311° 31' 50"	36,92		
890			394543,02	1300978,39
	298° 52' 47"	47,39		
891			394565,91	1300936,89
	286° 51' 09"	27,94		
892			394574,01	1300910,15
	272° 58' 36"	29,27		
893			394575,53	1300880,92
	266° 12' 42"	45,71		
894			394572,51	1300835,31
	284° 14' 56"	24,17		
895			394578,46	1300811,88
	294° 52' 53"	27,09		
896			394589,86	1300787,3

Название (номер) межевого знака	Дирекционные углы (град. мин. сек.)	Длина линии(м)	X координата	Y координата
	328° 15' 55"	28,94		
897			394614,47	1300772,08
	339° 44' 38"	44,48		
898			394656,2	1300756,68
	337° 30' 30"	97,4		
899			394746,19	1300719,42
	0° 15' 45"	37,11		
900			394783,3	1300719,59
	9° 48' 24"	30,35		
901			394813,21	1300724,76
	19° 20' 59"	26,74		
902			394838,44	1300733,62
	14° 03' 05"	27,47		
903			394865,09	1300740,29
	13° 00' 59"	43,47		
904			394907,44	1300750,08
	29° 23' 18"	30,69		
905			394934,18	1300765,14
	38° 47' 50"	49,48		
906			394972,74	1300796,14
	28° 15' 05"	37,84		
907			395006,07	1300814,05
	16° 04' 57"	29,28		
908			395034,2	1300822,16
	354° 43' 18"	22,28		
909			395056,39	1300820,11
	13° 20' 35"	20,45		
910			395076,29	1300824,83
	346° 24' 18"	38,12		
911			395113,34	1300815,87
	339° 11' 13"	22,71		
912			395134,57	1300807,8
	332° 37' 53"	29,98		
913			395161,19	1300794,02
	329° 18' 22"	13,48		
914			395172,78	1300787,14
	343° 13' 58"	27,49		
915			395199,1	1300779,21
	341° 19' 23"	32,94		

Название (номер) межевого знака	Дирекционные углы (град. мин. сек.)	Длина линии(м)	X координата	Y координата
916			395230,31	1300768,66
	7° 47' 03"	6,79		
917			395237,04	1300769,58
	357° 57' 32"	24,43		
918			395261,45	1300768,71
	350° 57' 05"	29,82		
919			395290,9	1300764,02
	338° 17' 01"	21,27		
920			395310,66	1300756,15
	337° 34' 16"	27,47		
921			395336,05	1300745,67
	332° 05' 22"	27,05		
922			395359,95	1300733,01
	343° 46' 31"	41,98		
923			395400,26	1300721,28
	348° 45' 52"	67,9		
924			395466,86	1300708,05
	324° 53' 13"	74,04		
925			395527,43	1300665,46
	307° 47' 09"	11,26		
926			395534,33	1300656,56
	321° 39' 08"	15,2		
927			395546,25	1300647,13
	318° 08' 14"	11,63		
928			395554,91	1300639,37
	307° 09' 50"	11,31		
929			395561,74	1300630,36
	336° 19' 00"	15,83		
930			395576,24	1300624
	346° 32' 17"	17,18		
931			395592,95	1300620
	332° 58' 36"	24,61		
932			395614,87	1300608,82
	7° 24' 46"	7,91		
933			395622,71	1300609,84
	23° 14' 48"	23,49		
934			395644,29	1300619,11
	38° 26' 30"	9,84		
935			395652	1300625,23

Название (номер) межевого знака	Дирекционные углы (град. мин. сек.)	Длина линии(м)	X координата	Y координата
	25° 41' 28"	26,39		
936			395675,78	1300636,67
	54° 07' 55"	24,59		
937			395690,19	1300656,6
	24° 58' 57"	13,12		
938			395702,08	1300662,14
	6° 20' 41"	13,57		
939			395715,57	1300663,64
	354° 14' 25"	24,31		
940			395739,76	1300661,2
	345° 12' 55"	16,34		
941			395755,56	1300657,03
	353° 30' 35"	32,03		
942			395787,38	1300653,41
	358° 45' 08"	31,69		
943			395819,06	1300652,72
	33° 49' 20"	26,48		
944			395841,06	1300667,46
	42° 29' 11"	21,93		
945			395857,23	1300682,27
	37° 02' 33"	11,95		
946			395866,77	1300689,47
	11° 24' 38"	12,28		
947			395878,81	1300691,9
	26° 59' 56"	9,45		
948			395887,23	1300696,19
	3° 03' 59"	22,99		
949			395910,19	1300697,42
	10° 56' 27"	10,96		
950			395920,95	1300699,5
	343° 19' 21"	15,16		
951			395935,47	1300695,15
	323° 26' 47"	13,05		
952			395945,95	1300687,38
	278° 56' 31"	16,47		
953			395948,51	1300671,11
	281° 47' 44"	14,58		
954			395951,49	1300656,84
	271° 56' 19"	20,1		

Название (номер) межевого знака	Дирекционные углы (град. мин. сек.)	Длина линии(м)	X координата	Y координата
955			395952,17	1300636,75
	269° 23' 50"	18,06		
956			395951,98	1300618,69
	260° 57' 07"	28,42		
957			395947,51	1300590,62
	252° 44' 46"	22,86		
958			395940,73	1300568,79
	274° 58' 02"	9,36		
959			395941,54	1300559,47
	253° 27' 14"	25,81		
960			395934,19	1300534,73
	263° 49' 11"	7,52		
961			395933,38	1300527,25
	304° 35' 25"	7,59		
962			395937,69	1300521
	262° 57' 47"	8,08		
963			395936,7	1300512,98
	235° 45' 39"	7,23		
964			395932,63	1300507
	235° 45' 59"	5,26		
965			395929,67	1300502,65
	227° 33' 41"	4,91		
966			395926,36	1300499,03
	248° 33' 08"	9,93		
967			395922,73	1300489,79
	231° 26' 49"	83,82		
968			395870,49	1300424,24
	250° 09' 40"	19,36		
969			395863,92	1300406,03
	250° 13' 38"	7,45		
970			395861,4	1300399,02
	272° 16' 29"	11,59		
971			395861,86	1300387,44
	265° 16' 49"	15,19		
972			395860,61	1300372,3
	254° 54' 46"	20,36		
973			395855,31	1300352,64
	227° 43' 28"	20,53		
974			395841,5	1300337,45

Название (номер) межевого знака	Дирекционные углы (град. мин. сек.)	Длина линии(м)	X координата	Y координата
	209° 36' 35"	10,52		
975			395832,35	1300332,25
	220° 04' 01"	8,14		
976			395826,12	1300327,01
	235° 00' 11"	19,09		
977			395815,17	1300311,37
	251° 10' 47"	21,64		
978			395808,19	1300290,89
	280° 44' 54"	27,61		
979			395813,34	1300263,76
	326° 43' 51"	23,02		
980			395832,59	1300251,13
	337° 20' 49"	22,61		
981			395853,46	1300242,42
	358° 13' 46"	17,48		
982			395870,93	1300241,88
	26° 01' 05"	18,74		
983			395887,77	1300250,1
	17° 04' 23"	18,5		
984			395905,45	1300255,53
	3° 27' 26"	154,22		
985			396059,39	1300264,83
	334° 08' 05"	63,36		
986			396116,4	1300237,19
	312° 55' 14"	55,35		
987			396154,09	1300196,66
	328° 26' 04"	277,72		
988			396390,72	1300051,28
	326° 13' 28"	72,4		
989			396450,9	1300011,03
	293° 57' 31"	15,54		
990			396457,21	1299996,83
	330° 52' 38"	12,23		
991			396467,89	1299990,88
	2° 57' 39"	12,2		
992			396480,07	1299991,51
	4° 16' 00"	12,64		
993			396492,67	1299992,45
	11° 05' 15"	12,64		

Название (номер) межевого знака	Дирекционные углы (град. мин. сек.)	Длина линии(м)	X координата	Y координата
994			396505,07	1299994,88
	25° 28' 58"	25,33		
995			396527,94	1300005,78
	27° 20' 22"	21,84		
996			396547,34	1300015,81
	36° 01' 39"	12,24		
997			396557,24	1300023,01
	37° 29' 38"	14,51		
998			396568,75	1300031,84
	24° 26' 52"	12,83		
999			396580,43	1300037,15
	2° 32' 11"	76,15		
1000			396656,51	1300040,52
	31° 53' 58"	29,82		
1001			396681,83	1300056,28
	53° 06' 14"	78,65		
1002			396729,05	1300119,18
	13° 54' 01"	60,32		
1003			396787,6	1300133,67
	346° 24' 47"	16,39		
1004			396803,53	1300129,82
	340° 41' 55"	14,22		
1005			396816,95	1300125,12
	324° 40' 40"	26,58		
1006			396838,64	1300109,75
	315° 19' 01"	30,67		
1007			396860,45	1300088,18
	336° 33' 34"	19,28		
1008			396878,14	1300080,51
	338° 38' 13"	9,22		
1009			396886,73	1300077,15
	319° 26' 43"	17,33		
1010			396899,9	1300065,88
	282° 44' 32"	11,06		
1011			396902,34	1300055,09
	306° 46' 02"	7,8		
1012			396907,01	1300048,84
	312° 11' 01"	13,67		
1013			396916,19	1300038,71

Название (номер) межевого знака	Дирекционные углы (град. мин. сек.)	Длина линии(м)	X координата	Y координата
	333° 26' 06"	7,49		
1014			396922,89	1300035,36
	355° 10' 59"	22,27		
1015			396945,08	1300033,49
	5° 22' 29"	14,09		
1016			396959,11	1300034,81
	13° 40' 17"	14,09		
1017			396972,8	1300038,14
	23° 39' 10"	9,77		
1018			396981,75	1300042,06
	358° 50' 03"	54,06		
1019			397035,8	1300040,96
	14° 35' 01"	27,92		
1020			397062,82	1300047,99
	10° 59' 04"	125,33		
1021			397185,85	1300071,87
	6° 08' 10"	127,51		
1022			397312,63	1300085,5
	339° 36' 13"	31,51		
1023			397342,16	1300074,52
	318° 49' 39"	24,15		
1024			397360,34	1300058,62
	301° 32' 16"	37,66		
1025			397380,04	1300026,52
	300° 24' 46"	39,59		
1026			397400,08	1299992,38
	314° 20' 11"	16,48		
1027			397411,6	1299980,59
	287° 10' 39"	20,32		
1028			397417,6	1299961,18
	265° 10' 43"	9,87		
1029			397416,77	1299951,34
	222° 40' 08"	8		
1030			397410,89	1299945,92
	202° 56' 36"	9,13		
1031			397402,48	1299942,36
	186° 51' 07"	36,71		
1032			397366,03	1299937,98
	196° 32' 58"	9,9		

Название (номер) межевого знака	Дирекционные углы (град. мин. сек.)	Длина линии(м)	X координата	Y координата
1033			397356,54	1299935,16
	241° 44' 02"	7,83		
1034			397352,83	1299928,26
	261° 42' 47"	21,72		
1035			397349,7	1299906,77
	270° 52' 27"	28,84		
1036			397350,14	1299877,93
	284° 05' 46"	30,18		
1037			397357,49	1299848,66
	309° 03' 06"	25,11		
1038			397373,31	1299829,16
	343° 49' 02"	29,85		
1039			397401,98	1299820,84
	2° 48' 02"	43,39		
1040			397445,32	1299822,96
	5° 40' 12"	87,15		
1041			397532,04	1299831,57
	31° 17' 12"	76,72		
1042			397597,6	1299871,41
	35° 52' 29"	51,59		
1043			397639,4	1299901,64
	43° 19' 01"	103,28		
1044			397714,54	1299972,49
	18° 59' 15"	22,62		
1045			397735,93	1299979,85
	353° 42' 47"	132,04		
1046			397867,18	1299965,39
	4° 58' 23"	15		
1047			397882,12	1299966,69
	36° 43' 11"	11,44		
1048			397891,29	1299973,53
	34° 53' 01"	13,85		
1049			397902,65	1299981,45
	55° 19' 05"	24,67		
1050			397916,69	1300001,74
	78° 07' 13"	13,02		
1051			397919,37	1300014,48
	54° 55' 26"	12,84		
1052			397926,75	1300024,99

Название (номер) межевого знака	Дирекционные углы (град. мин. сек.)	Длина линии(м)	X координата	Y координата
	84° 38' 39"	13,18		
1053			397927,98	1300038,11
	105° 38' 36"	18,25		
1054			397923,06	1300055,68
	123° 20' 43"	18,9		
1055			397912,67	1300071,47
	119° 05' 33"	17,65		
1056			397904,09	1300086,89
	120° 58' 37"	22,27		
1057			397892,63	1300105,98
	127° 48' 41"	15,82		
1058			397882,93	1300118,48
	152° 47' 16"	14,65		
1059			397869,9	1300125,18
	138° 27' 41"	25,06		
1060			397851,14	1300141,8
	140° 42' 04"	21		
1061			397834,89	1300155,1
	136° 10' 01"	7,98		
1062			397829,13	1300160,63
	170° 28' 14"	7,01		
1063			397822,22	1300161,79
	202° 38' 47"	8,31		
1064			397814,55	1300158,59
	208° 32' 44"	11,26		
1065			397804,66	1300153,21
	196° 03' 55"	21,65		
1066			397783,86	1300147,22
	183° 11' 04"	27,72		
1067			397756,18	1300145,68
	181° 08' 38"	12,02		
1068			397744,16	1300145,44
	190° 20' 31"	9,64		
1069			397734,68	1300143,71
	160° 35' 05"	19,22		
1070			397716,55	1300150,1
	130° 44' 51"	20,41		
1071			397703,23	1300165,56
	111° 26' 09"	14,56		

Название (номер) межевого знака	Дирекционные углы (град. мин. сек.)	Длина линии(м)	X координата	Y координата
1072			397697,91	1300179,11
	100° 41' 09"	11,16		
1073			397695,84	1300190,08
	79° 16' 50"	14,46		
1074			397698,53	1300204,29
	70° 36' 08"	15,81		
1075			397703,78	1300219,2
	67° 05' 15"	13,41		
1076			397709	1300231,55
	58° 47' 45"	11,45		
1077			397714,93	1300241,34
	56° 20' 17"	11,33		
1078			397721,21	1300250,77
	56° 39' 10"	13,44		
1079			397728,6	1300262
	50° 35' 18"	14,52		
1080			397737,82	1300273,22
	48° 18' 48"	11,62		
1081			397745,55	1300281,9
	38° 53' 00"	13,21		
1082			397755,83	1300290,19
	44° 29' 01"	34,52		
1083			397780,46	1300314,38
	47° 10' 55"	38,44		
1084			397806,59	1300342,58
	45° 48' 14"	11,09		
1085			397814,32	1300350,53
	76° 27' 31"	14,61		
1086			397817,74	1300364,73
	92° 46' 13"	6,21		
1087			397817,44	1300370,93
	111° 37' 51"	4,99		
1088			397815,6	1300375,57
	34° 45' 30"	18,89		
1089			397831,12	1300386,34
	16° 48' 42"	41,97		
1090			397871,3	1300398,48
	343° 35' 01"	12,03		
1091			397882,84	1300395,08

Название (номер) межевого знака	Дирекционные углы (град. мин. сек.)	Длина линии(м)	X координата	Y координата
	345° 20' 11"	13,51		
1092			397895,91	1300391,66
	333° 18' 30"	18,23		
1093			397912,2	1300383,47
	319° 17' 39"	11,9		
1094			397921,22	1300375,71
	326° 54' 44"	14,25		
1095			397933,16	1300367,93
	339° 40' 23"	10,82		
1096			397943,31	1300364,17
	317° 15' 47"	15,22		
1097			397954,49	1300353,84
	291° 08' 32"	11,78		
1098			397958,74	1300342,85
	289° 03' 11"	10,84		
1099			397962,28	1300332,6
	309° 10' 42"	18,12		
1100			397973,73	1300318,55
	252° 26' 41"	24,1		
1101			397966,46	1300295,57
	237° 12' 50"	17,58		
1102			397956,94	1300280,79
	219° 31' 54"	69,08		
1103			397903,66	1300236,82
	268° 28' 23"	12,38		
1104			397903,33	1300224,44
	313° 50' 51"	21,8		
1105			397918,43	1300208,72
	5° 09' 21"	34,94		
1106			397953,23	1300211,86
	12° 34' 18"	60,74		
1107			398012,51	1300225,08
	14° 41' 30"	66,79		
1108			398077,12	1300242,02
	5° 15' 01"	50,05		
1109			398126,96	1300246,6
	359° 53' 56"	56,64		
1110			398183,6	1300246,5
	30° 03' 36"	18,05		

Название (номер межевого знака)	Дирекционные углы (град. мин. сек.)	Длина линии(м)	X координата	Y координата
1111			398199,22	1300255,54
	59° 40' 18"	29,23		
1112			398213,98	1300280,77
	56° 15' 49"	23,97		
1113			398227,29	1300300,7
	77° 51' 30"	29,05		
1114			398233,4	1300329,1
	78° 55' 50"	35,99		
1115			398240,31	1300364,42
	56° 34' 05"	14,77		
1116			398248,45	1300376,75
	43° 30' 26"	30,4		
1117			398270,5	1300397,68
	38° 36' 51"	35,22		
1118			398298,02	1300419,66
	19° 41' 19"	22,11		
1119			398318,84	1300427,11
	359° 24' 45"	24,38		
1120			398343,22	1300426,86
	347° 23' 09"	17,49		
1121			398360,29	1300423,04
	326° 29' 57"	13,44		
1122			398371,5	1300415,62
	304° 53' 06"	21,94		
1123			398384,05	1300397,62
	284° 50' 54"	17,79		
1124			398388,61	1300380,42
	290° 27' 35"	22,29		
1125			398396,4	1300359,54
	279° 35' 58"	18,53		
1126			398399,49	1300341,27
	276° 30' 31"	17,64		
1127			398401,49	1300323,74
	301° 20' 06"	6,88		
1128			398405,07	1300317,86
	282° 39' 03"	12,74		
1129			398407,86	1300305,43
	261° 33' 05"	10,69		
1130			398406,29	1300294,86

Название (номер) межевого знака	Дирекционные углы (град. мин. сек.)	Длина линии(м)	X координата	Y координата
	295° 56' 10"	8,96		
1131			398410,21	1300286,8
	309° 34' 53"	6,21		
1132			398414,17	1300282,01
	285° 00' 20"	9,46		
1133			398416,62	1300272,87
	263° 07' 59"	6,61		
1134			398415,83	1300266,31
	280° 41' 26"	7,44		
1135			398417,21	1300259
	285° 47' 57"	6,46		
1136			398418,97	1300252,78
	277° 31' 03"	10,32		
1137			398420,32	1300242,55
	316° 46' 38"	5,93		
1138			398424,64	1300238,49
	351° 30' 03"	74,23		
1139			398498,05	1300227,52
	2° 14' 36"	22,23		
1140			398520,26	1300228,39
	20° 42' 43"	21,09		
1141			398539,99	1300235,85
	32° 23' 48"	14,74		
1142			398552,44	1300243,75
	52° 22' 29"	33,82		
1143			398573,09	1300270,54
	56° 38' 48"	26,9		
1144			398587,88	1300293,01
	52° 07' 51"	17,43		
1145			398598,58	1300306,77
	66° 51' 25"	18,96		
1146			398606,03	1300324,2
	100° 11' 12"	7,8		
1147			398604,65	1300331,88
	70° 58' 04"	5,77		
1148			398606,53	1300337,33
	85° 27' 22"	10,6		
1149			398607,37	1300347,9
	73° 06' 20"	6,47		

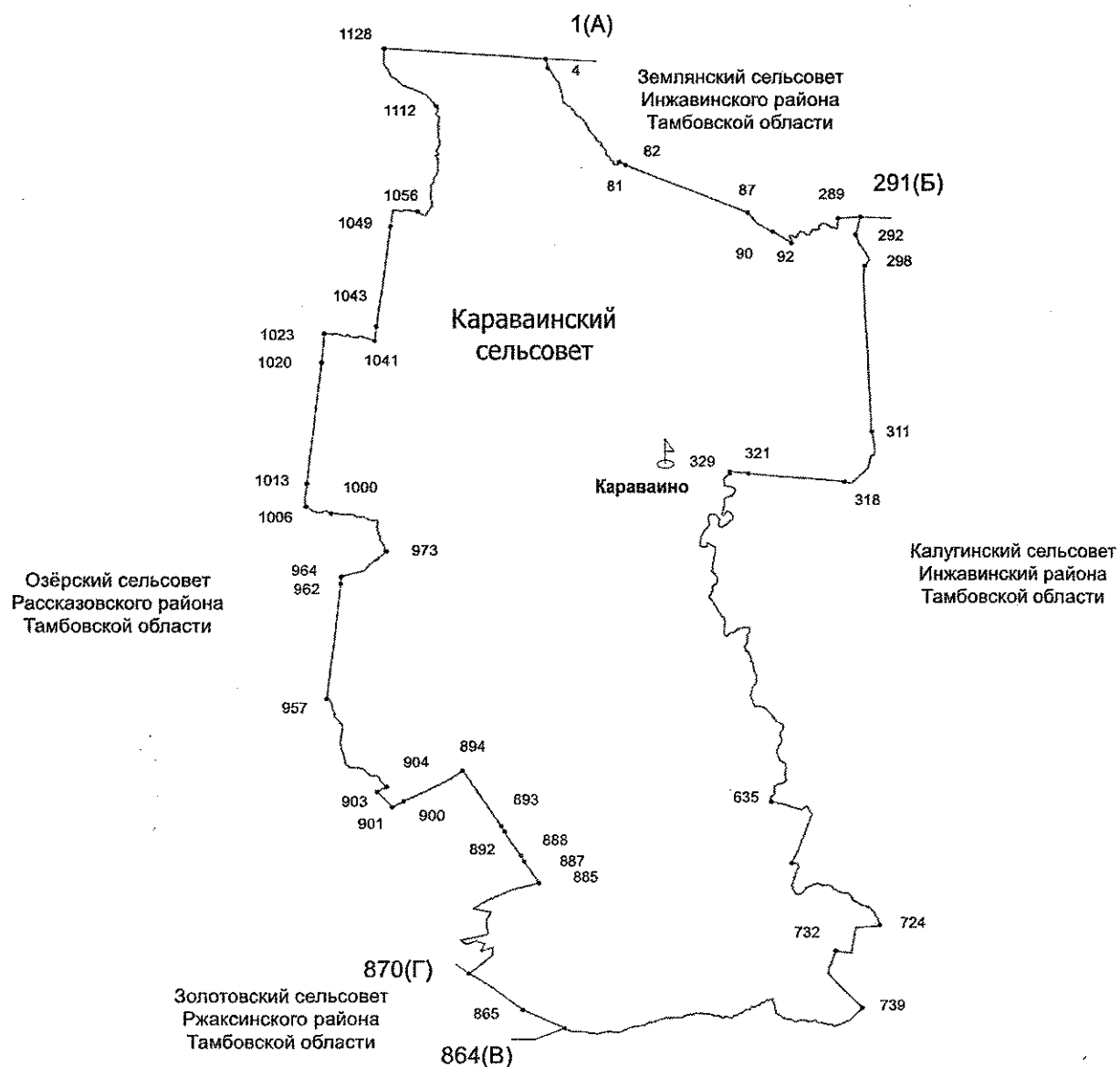
Название (номер) межевого знака	Дирекционные углы (град. мин. сек.)	Длина линии(м)	X координата	Y координата
1150			398609,25	1300354,09
	44° 27' 32"	8,24		
1151			398615,13	1300359,86
	21° 23' 39"	3,92		
1152			398618,78	1300361,29
	344° 08' 24"	8,31		
1153			398626,77	1300359,02
	355° 16' 59"	10,21		
1154			398636,95	1300358,18
	320° 05' 43"	5,18		
1155			398640,92	1300354,86
	318° 08' 21"	7,75		
1156			398646,69	1300349,69
	323° 27' 08"	17,08		
1157			398660,41	1300339,52
	329° 57' 31"	2,88		
1158			398662,9	1300338,08
	94° 31' 33"	72,24		
1159			398657,2	1300410,09
	97° 56' 33"	30,25		
1160			398653,02	1300440,05
	97° 53' 58"	26,34		
1161			398649,4	1300466,14
	92° 12' 53"	29,24		
1162			398648,27	1300495,36
	98° 25' 05"	30,67		
1163			398643,78	1300525,7
	93° 48' 55"	58,31		
1164			398639,9	1300583,88
	94° 23' 14"	49,94		
1165			398636,08	1300633,67
	95° 51' 19"	20,49		
1166			398633,99	1300654,05
	95° 24' 54"	635,59		
1167			398574,01	1301286,8
	94° 43' 01"	486,3		
1168			398534,02	1301771,45
	94° 39' 17"	551,21		
1169			398489,29	1302320,84

Название (номер межевого знака)	Дирекционные углы (град. мин. сек.)	Длина линии(м)	X координата	Y координата
	105° 38' 53"	124,68		
1170			398455,66	1302440,9
	49° 43' 55"	6,34		
1171			398459,76	1302445,74
	47° 11' 32"	401,71		
1172			398732,74	1302740,45
	12° 46' 59"	195,61		
1173			398923,5	1302783,73
	64° 40' 55"	67		
1174			398952,15	1302844,29
	5° 49' 14"	96,44		
1175			399048,09	1302854,07
	349° 39' 31"	315,3		
1176			399358,27	1302797,47
	307° 11' 00"	10,61		
1177			399364,68	1302789,02
	357° 15' 51"	596,65		
1178			399960,65	1302760,54
	356° 36' 11"	272,22		
1179			400232,39	1302744,41
	356° 53' 34"	267,49		
1180			400499,49	1302729,91
	356° 31' 27"	199,09		
1181			400698,21	1302717,84
	357° 10' 20"	291,48		
1182			400989,34	1302703,46
	355° 57' 40"	88,31		
1183			401077,43	1302697,24
	352° 35' 19"	23,57		
1184			401100,8	1302694,2
	356° 18' 26"	298,11		
1185			401398,29	1302675
	357° 10' 04"	424,41		
1186			401822,18	1302654,03
	357° 23' 26"	254,13		
1187			402076,05	1302642,46
	2° 06' 30"	124,76		
1188			402200,73	1302647,05
	11° 05' 00"	45,62		

Название (номер) межевого знака	Дирекционные углы (град. мин. сек.)	Длина линии(м)	X координата	Y координата
1189			402245,5	1302655,82
	37° 48' 53"	136,47		
1190			402353,31	1302739,49
	333° 30' 59"	172,89		
1191			402508,06	1302662,39
	318° 51' 39"	87,48		
1192			402573,94	1302604,84
	323° 51' 53"	88,61		
1193			402645,5	1302552,59
	339° 12' 09"	72,49		
1194			402713,27	1302526,85
	339° 37' 30"	84,82		
1195			402792,78	1302497,32
	15° 46' 31"	317,51		
1			403098,33	1302583,64

Приложение 6
к Закону Тамбовской области «Об установлении границ
муниципальных образований Инжавинского района
Тамбовской области и определении места нахождения
их представительных органов и о признании
утратившими силу отдельных положений некоторых
законодательных актов Тамбовской области»

**Схема границ
муниципального образования-
Караваинский сельсовет
Инжавинского района Тамбовской области**



**Описание границ
муниципального образования - Караваинский сельсовет
Инжавинского района Тамбовской области**

I. Участок границы с муниципальным образованием — Землянский сельсовет Инжавинского района Тамбовской области (от А до Б)

Граница с муниципальным образованием — Землянский сельсовет Инжавинского района проходит:

- от т.1(А) до т.4 по восточной стороне лесополосы;
- от т.4 до т.81 по ручью;
- от т.81 до т.82 пересекая овраг;
- от т.82 до т.87 по юго-западной стороне лесополосы;
- от т.87 до т.90 по меже;
- от т.90 до т.92 по пастбищному участку;
- от т.92 до т.289 по середине р. Мокрая Панда;
- от т.289 до т.291(Б) по пастбищному участку.

II. Участок границы с муниципальным образованием — Калугинский сельсовет Инжавинского района Тамбовской области (от Б до В)

Граница с муниципальным образованием — Калугинский сельсовет Инжавинского района проходит:

- от т.291(Б) до т.292 по сенокосному участку;
- от т.292 до т.298 по днищу оврага;
- от т.298 до т.311 по западной стороне лесополосы;
- от т.311 до т.318 по пастбищному участку;
- от т.318 до т.321 по северо-восточной стороне лесополосы;
- от т.321 до т.329 по сенокосному участку;
- от т.329 до т.635 по середине р. Мокрая Панда;
- от т.635 до т.647 по сенокосному участку;
- от т.647 до т.724 по середине р. Мокрая Панда;
- от т.724 до т.732 по пастбищному участку;
- от т.732 до т.739 по границе приусадебных земель н.п. Тарбеевка;
- от т.739 до т.864(В) по ручью.

III. Участок границы с муниципальным образованием — Золотовский сельсовет Ржаксинского района Тамбовской области (от В до Г)

Граница с муниципальным образованием — Золотовский сельсовет Ржаксинского района проходит:

- от т.864(В) до т.865 по меже;
- от т.865 до т.870(Г) по юго-западной стороне лесополосы.

III. Участок границы с муниципальным образованием — Озёрский сельсовет Рассказовского района Тамбовской области (от Г до А)

Граница с муниципальным образованием — Озёрский сельсовет
Рассказовского района проходит:

- от т.870(Г) до т.885 по границе лесного участка;
- от т.885 до т.887 по меже;
- от т.887 до т.888 по пастбищному участку;
- от т.888 до т.892 по меже;
- от т.892 до т.893 по пастбищному участку;
- от т.893 до т.894 по меже;
- от т.894 до т.900 по пастбищному участку;
- от т.900 до т.901 пересекая овраг;
- от т.901 до т.903 по пастбищному участку;
- от т.903 до т.904 пересекая овраг;
- от т.904 до т.957 по ручью;
- от т.957 до т.962 по западной стороне лесополосы;
- от т.962 до т.964 по пастбищному участку;
- от т.964 до т.973 по ручью;
- от т.973 до т.1000 по середине пруда;
- от т.1000 до т.1006 по ручью;
- от т.1006 до т.1013 по пастбищному участку;
- от т.1013 до т.1020 по юго-восточной стороне лесополосы, пересекая автодорогу;
- от т.1020 до т.1023 по пастбищному участку;
- от т.1023 до т.1041 по ручью;
- от т.1041 до т.1043 по пастбищному участку;
- от т.1043 до т.1049 по восточной стороне лесополосы;
- от т.1049 до т.1056 по пастбищному участку;
- от т.1056 до т.1112 по ручью;
- от т.1112 до т.1128 по днищу балки;
- от т.1128 до т.1(А) по южной стороне лесополосы.

**Каталог координат
характерных точек границ муниципального образования -
Караванский сельсовет Инжавинского района Тамбовской области**

Название (номер) межевого знака	Дирекционные углы (град. мин. сек.)	Длина линии(м)	X координата	Y координата
1			405861,91	1297003,43
	166° 55' 30"	5,35		
2			405856,7	1297004,64
	167° 13' 04"	108,84		
3			405750,56	1297028,72
	167° 16' 04"	48,91		
4			405702,85	1297039,5
	136° 16' 15"	60,25		
5			405659,31	1297081,15
	138° 56' 48"	62,26		
6			405612,36	1297122,04
	155° 16' 31"	57,93		
7			405559,74	1297146,27
	142° 51' 21"	62,7		
8			405509,76	1297184,13
	140° 57' 00"	69,71		
9			405455,62	1297228,05
	166° 14' 25"	57,3		
10			405399,96	1297241,68
	154° 39' 30"	55,72		
11			405349,6	1297265,53
	168° 54' 05"	98,39		
12			405253,05	1297284,47
	173° 13' 37"	54,52		
13			405198,91	1297290,9
	162° 37' 03"	45,62		
14			405155,37	1297304,53
	172° 17' 31"	36,68		
15			405119,02	1297309,45
	164° 57' 38"	16,07		
16			405103,5	1297313,62
	117° 24' 18"	46,06		
17			405082,3	1297354,51
	123° 55' 27"	52,93		
18			405052,76	1297398,43
	115° 56' 24"	31,16		

Название (номер) межевого знака	Дирекционные углы (град. мин. сек.)	Длина линии(м)	X координата	Y координата
19			405039,13	1297426,45
	132° 59' 24"	38,31		
20			405013,01	1297454,47
	142° 13' 01"	23,47		
21			404994,46	1297468,85
	124° 51' 15"	36,45		
22			404973,63	1297498,76
	138° 40' 26"	29,24		
23			404951,67	1297518,07
	155° 10' 20"	38,8		
24			404916,46	1297534,36
	146° 40' 45"	17,22		
25			404902,07	1297543,82
	136° 10' 25"	26,24		
26			404883,14	1297561,99
	117° 44' 49"	32,52		
27			404868	1297590,77
	123° 48' 42"	49,67		
28			404840,36	1297632,04
	134° 15' 58"	62,92		
29			404796,44	1297677,1
	139° 49' 02"	35,2		
30			404769,55	1297699,81
	149° 06' 32"	98,83		
31			404684,74	1297750,55
	153° 42' 00"	73,49		
32			404618,86	1297783,11
	137° 16' 46"	20,09		
33			404604,1	1297796,74
	128° 18' 51"	44,28		
34			404576,65	1297831,48
	138° 52' 22"	11,93		
35			404567,66	1297839,33
	146° 04' 28"	110,62		
36			404475,87	1297901,07
	143° 29' 57"	29,18		
37			404452,41	1297918,43
	158° 40' 46"	14,38		
38			404439,01	1297923,66

Название (номер) межевого знака	Дирекционные углы (град. мин. сек.)	Длина линии(м)	X координата	Y координата
	121° 46' 11"	22,43		
39			404427,2	1297942,73
	100° 43' 07"	16,72		
40			404424,09	1297959,16
	135° 36' 11"	12,09		
41			404415,45	1297967,62
	118° 56' 49"	15,5		
42			404407,95	1297981,18
	116° 34' 55"	15,15		
43			404401,17	1297994,73
	125° 22' 34"	9,9		
44			404395,44	1298002,8
	161° 45' 33"	8,4		
45			404387,46	1298005,43
	181° 24' 47"	10,54		
46			404376,92	1298005,17
	186° 35' 58"	8,79		
47			404368,19	1298004,16
	191° 49' 09"	11,91		
48			404356,53	1298001,72
	168° 06' 29"	9,27		
49			404347,46	1298003,63
	136° 27' 25"	6,95		
50			404342,42	1298008,42
	124° 55' 56"	6,27		
51			404338,83	1298013,56
	92° 23' 59"	6,93		
52			404338,54	1298020,48
	122° 36' 01"	3,06		
53			404336,89	1298023,06
	135° 25' 06"	27,11		
54			404317,58	1298042,09
	143° 30' 15"	33,09		
55			404290,98	1298061,77
	130° 28' 25"	10,21		
56			404284,35	1298069,54
	146° 00' 09"	9,82		
57			404276,21	1298075,03
	163° 58' 00"	11,62		

Название (номер) межевого знака	Дирекционные углы (град. мин. сек.)	Длина линии(м)	X координата	Y координата
58			404265,04	1298078,24
	168° 34' 21"	26,75		
59			404238,82	1298083,54
	161° 27' 36"	17,27		
60			404222,45	1298089,03
	156° 32' 47"	23,32		
61			404201,06	1298098,31
	150° 07' 26"	14,63		
62			404188,37	1298105,6
	133° 28' 52"	17,87		
63			404176,07	1298118,57
	131° 32' 19"	17,57		
64			404164,42	1298131,72
	124° 48' 26"	20,06		
65			404152,97	1298148,19
	128° 58' 04"	12,78		
66			404144,93	1298158,13
	148° 21' 44"	23,47		
67			404124,95	1298170,44
	147° 25' 29"	10,55		
68			404116,06	1298176,12
	133° 38' 07"	10,98		
69			404108,48	1298184,07
	127° 35' 07"	14,58		
70			404099,59	1298195,62
	122° 08' 33"	25,26		
71			404086,15	1298217,01
	135° 01' 45"	13,92		
72			404076,3	1298226,85
	157° 10' 49"	18,07		
73			404059,64	1298233,86
	147° 47' 53"	14,21		
74			404047,62	1298241,43
	137° 43' 13"	12,66		
75			404038,25	1298249,95
	128° 05' 58"	19,48		
76			404026,23	1298265,28
	119° 27' 18"	13,48		
77			404019,6	1298277,02

Название (номер) межевого знака	Дирекционные углы (град. мин. сек.)	Длина линии(м)	X координата	Y координата
	94° 21' 06"	11,2		
78			404018,75	1298288,19
	78° 32' 47"	30,52		
79			404024,81	1298318,1
	20° 47' 49"	31,99		
80			404054,72	1298329,46
	37° 28' 42"	14,31		
81			404066,08	1298338,17
	111° 57' 37"	124,61		
82			404019,48	1298453,74
	111° 48' 28"	219,2		
83			403938,05	1298657,25
	111° 01' 56"	679,25		
84			403694,27	1299291,25
	110° 33' 51"	475,86		
85			403527,12	1299736,79
	111° 11' 40"	219,79		
86			403447,66	1299941,71
	111° 21' 41"	725,19		
87			403183,51	1300617,08
	139° 01' 22"	183,04		
88			403045,32	1300737,11
	130° 27' 55"	101,51		
89			402979,44	1300814,34
	119° 34' 07"	271,25		
90			402845,59	1301050,26
	121° 31' 08"	25,84		
91			402832,08	1301072,29
	120° 52' 15"	355,54		
92			402649,65	1301377,46
	66° 12' 19"	1,39		
93			402650,21	1301378,73
	50° 15' 04"	5,18		
94			402653,52	1301382,71
	31° 56' 52"	9,49		
95			402661,57	1301387,73
	14° 54' 54"	6,8		
96			402668,14	1301389,48
	2° 17' 04"	7,28		

Название (номер) межевого знака	Дирекционные углы (град. мин. сек.)	Длина линии(м)	X координата	Y координата
97			402675,41	1301389,77
	342° 39' 02"	15,19		
98			402689,91	1301385,24
	329° 54' 39"	34,05		
99			402719,37	1301368,17
	329° 05' 17"	15,16		
100			402732,38	1301360,38
	340° 06' 06"	12,13		
101			402743,79	1301356,25
	339° 43' 46"	8,69		
102			402751,94	1301353,24
	347° 10' 51"	8,56		
103			402760,29	1301351,34
	358° 01' 12"	7,81		
104			402768,1	1301351,07
	8° 36' 20"	6,82		
105			402774,84	1301352,09
	40° 42' 20"	7,74		
106			402780,71	1301357,14
	70° 37' 24"	9,04		
107			402783,71	1301365,67
	95° 14' 26"	8,98		
108			402782,89	1301374,61
	100° 41' 43"	11,15		
109			402780,82	1301385,57
	108° 27' 15"	9,45		
110			402777,83	1301394,53
	119° 39' 01"	18,78		
111			402768,54	1301410,85
	123° 51' 17"	10,61		
112			402762,63	1301419,66
	129° 55' 20"	5,03		
113			402759,4	1301423,52
	124° 12' 38"	7,33		
114			402755,28	1301429,58
	134° 14' 49"	5,92		
115			402751,15	1301433,82
	121° 58' 58"	5,4		
116			402748,29	1301438,4

Название (номер) межевого знака	Дирекционные углы (град. мин. сек.)	Длина линии(м)	X координата	Y координата
	97° 57' 15"	7,37		
117			402747,27	1301445,7
	85° 54' 52"	6,04		
118			402747,7	1301451,72
	80° 45' 14"	4,79		
119			402748,47	1301456,45
	72° 26' 12"	6,86		
120			402750,54	1301462,99
	42° 06' 22"	3,22		
121			402752,93	1301465,15
	24° 39' 08"	6,83		
122			402759,14	1301468
	24° 22' 35"	5,62		
123			402764,26	1301470,32
	31° 16' 50"	6,2		
124			402769,56	1301473,54
	27° 27' 32"	6,59		
125			402775,41	1301476,58
	28° 01' 41"	4,55		
126			402779,43	1301478,72
	39° 17' 22"	5,69		
127			402783,83	1301482,32
	59° 55' 38"	6,29		
128			402786,98	1301487,76
	52° 30' 02"	4,55		
129			402789,75	1301491,37
	35° 25' 20"	4,04		
130			402793,04	1301493,71
	10° 12' 46"	7,78		
131			402800,7	1301495,09
	12° 18' 34"	6,52		
132			402807,07	1301496,48
	36° 29' 27"	14,81		
133			402818,98	1301505,29
	49° 23' 55"	16,41		
134			402829,66	1301517,75
	52° 35' 41"	3,64		
135			402831,87	1301520,64
	17° 21' 56"	5,93		

Название (номер) межевого знака	Дирекционные углы (град. мин. сек.)	Длина линии(м)	X координата	Y координата
136			402837,53	1301522,41
	6° 32' 31"	4,39		
137			402841,89	1301522,91
	18° 33' 27"	4,43		
138			402846,09	1301524,32
	27° 09' 32"	4,32		
139			402849,93	1301526,29
	49° 39' 40"	4,26		
140			402852,69	1301529,54
	74° 10' 51"	6,24		
141			402854,39	1301535,54
	84° 28' 21"	8,41		
142			402855,2	1301543,91
	119° 19' 08"	4		
143			402853,24	1301547,4
	105° 32' 28"	7,2		
144			402851,31	1301554,34
	108° 14' 13"	7,32		
145			402849,02	1301561,29
	124° 46' 20"	4,7		
146			402846,34	1301565,15
	129° 31' 48"	4,52		
147			402843,46	1301568,64
	128° 33' 21"	2,58		
148			402841,85	1301570,66
	93° 35' 53"	4,94		
149			402841,54	1301575,59
	117° 05' 22"	3,91		
150			402839,76	1301579,07
	114° 03' 33"	4,81		
151			402837,8	1301583,46
	128° 15' 47"	6,09		
152			402834,03	1301588,24
	118° 30' 31"	8,97		
153			402829,75	1301596,12
	117° 46' 03"	14,92		
154			402822,8	1301609,32
	107° 44' 11"	5,19		
155			402821,22	1301614,26

Название (номер) межевого знака	Дирекционные углы (град. мин. сек.)	Длина линии(м)	X координата	Y координата
	130° 02' 45"	3,36		
156			402819,06	1301616,83
	122° 30' 36"	5,66		
157			402816,02	1301621,6
	130° 39' 09"	6,06		
158			402812,07	1301626,2
	118° 47' 43"	8,16		
159			402808,14	1301633,35
	142° 27' 52"	6,37		
160			402803,09	1301637,23
	129° 34' 08"	6,2		
161			402799,14	1301642,01
	129° 29' 52"	3,1		
162			402797,17	1301644,4
	108° 58' 13"	2,71		
163			402796,29	1301646,96
	136° 23' 50"	3,48		
164			402793,77	1301649,36
	109° 36' 44"	3,69		
165			402792,53	1301652,84
	85° 27' 07"	5,3		
166			402792,95	1301658,12
	89° 26' 41"	6,19		
167			402793,01	1301664,31
	78° 28' 31"	5,76		
168			402794,16	1301669,95
	75° 21' 31"	8,27		
169			402796,25	1301677,95
	72° 03' 10"	6,69		
170			402798,31	1301684,31
	72° 42' 32"	3,8		
171			402799,44	1301687,94
	74° 05' 33"	4,16		
172			402800,58	1301691,94
	44° 30' 52"	3,34		
173			402802,96	1301694,28
	28° 17' 29"	4,16		
174			402806,62	1301696,25
	25° 59' 16"	4,88		

Название (номер) межевого знака	Дирекционные углы (град. мин. сек.)	Длина линии(м)	X координата	Y координата
175			402811,01	1301698,39
	22° 12' 06"	6,11		
176			402816,67	1301700,7
	16° 46' 16"	3,05		
177			402819,59	1301701,58
	32° 09' 58"	3,02		
178			402822,15	1301703,19
	58° 37' 17"	2,13		
179			402823,26	1301705,01
	57° 22' 30"	3,43		
180			402825,11	1301707,9
	13° 31' 32"	2,99		
181			402828,02	1301708,6
	8° 09' 50"	2,39		
182			402830,39	1301708,94
	359° 22' 13"	1,82		
183			402832,21	1301708,92
	19° 57' 06"	1,55		
184			402833,67	1301709,45
	83° 43' 44"	1,83		
185			402833,87	1301711,27
	28° 36' 38"	1,88		
186			402835,52	1301712,17
	20° 22' 13"	2,53		
187			402837,89	1301713,05
	5° 45' 45"	3,29		
188			402841,16	1301713,38
	26° 11' 17"	2,04		
189			402842,99	1301714,28
	51° 28' 11"	2,07		
190			402844,28	1301715,9
	76° 10' 56"	3,18		
191			402845,04	1301718,99
	73° 04' 48"	3,23		
192			402845,98	1301722,08
	42° 07' 05"	6,19		
193			402850,57	1301726,23
	49° 51' 07"	6,86		
194			402854,99	1301731,47

Название (номер) межевого знака	Дирекционные углы (град. мин. сек.)	Длина линии(м)	X координата	Y координата
	31° 58' 58"	5,4		
195			402859,57	1301734,33
	30° 28' 55"	5,3		
196			402864,14	1301737,02
	20° 37' 21"	6,05		
197			402869,8	1301739,15
	16° 06' 41"	5,69		
198			402875,27	1301740,73
	354° 54' 54"	2,37		
199			402877,63	1301740,52
	37° 36' 42"	3,24		
200			402880,2	1301742,5
	71° 51' 59"	4,21		
201			402881,51	1301746,5
	89° 22' 13"	5,46		
202			402881,57	1301751,96
	41° 12' 38"	4,39		
203			402884,87	1301754,85
	61° 59' 12"	5,13		
204			402887,28	1301759,38
	89° 24' 00"	3,82		
205			402887,32	1301763,2
	100° 56' 13"	6,32		
206			402886,12	1301769,41
	100° 23' 37"	5,76		
207			402885,08	1301775,08
	100° 39' 50"	5,57		
208			402884,05	1301780,55
	107° 48' 28"	3,47		
209			402882,99	1301783,85
	82° 29' 16"	4,59		
210			402883,59	1301788,4
	97° 34' 48"	5,16		
211			402882,91	1301793,51
	119° 17' 21"	5,46		
212			402880,24	1301798,27
	123° 02' 03"	4,6		
213			402877,73	1301802,13
	104° 38' 18"	4,15		

Название (номер) межевого знака	Дирекционные углы (град. мин. сек.)	Длина линии(м)	X координата	Y координата
214			402876,68	1301806,15
	114° 41' 30"	3,83		
215			402875,08	1301809,63
	121° 44' 59"	2,38		
216			402873,83	1301811,65
	91° 15' 24"	5,47		
217			402873,71	1301817,12
	64° 52' 30"	4,8		
218			402875,75	1301821,47
	72° 04' 45"	9,16		
219			402878,57	1301830,19
	68° 34' 32"	8,19		
220			402881,56	1301837,81
	80° 49' 54"	6,09		
221			402882,53	1301843,82
	89° 17' 08"	4,01		
222			402882,58	1301847,83
	89° 22' 13"	2,73		
223			402882,61	1301850,56
	62° 53' 46"	2,85		
224			402883,91	1301853,1
	28° 32' 58"	3,75		
225			402887,2	1301854,89
	31° 54' 11"	7,11		
226			402893,24	1301858,65
	29° 25' 56"	5,45		
227			402897,99	1301861,33
	353° 23' 12"	3,47		
228			402901,44	1301860,93
	5° 48' 10"	4,95		
229			402906,36	1301861,43
	9° 22' 20"	3,13		
230			402909,45	1301861,94
	329° 46' 18"	1,47		
231			402910,72	1301861,2
	305° 17' 44"	2,47		
232			402912,15	1301859,18
	253° 57' 43"	3,4		
233			402911,21	1301855,91

Название (номер) межевого знака	Дирекционные углы (град. мин. сек.)	Длина линии(м)	X координата	Y координата
	289° 12' 04"	2,13		
234			402911,91	1301853,9
	323° 26' 30"	4,05		
235			402915,16	1301851,49
	359° 24' 15"	6,73		
236			402921,89	1301851,42
	359° 30' 06"	3,45		
237			402925,34	1301851,39
	347° 23' 25"	6,14		
238			402931,33	1301850,05
	9° 17' 45"	8,48		
239			402939,7	1301851,42
	37° 17' 37"	6,22		
240			402944,65	1301855,19
	44° 27' 20"	6,7		
241			402949,43	1301859,88
	42° 34' 46"	11,72		
242			402958,06	1301867,81
	49° 31' 01"	7,36		
243			402962,84	1301873,41
	68° 23' 14"	5,08		
244			402964,71	1301878,13
	51° 10' 39"	4,4		
245			402967,47	1301881,56
	35° 30' 15"	9,9		
246			402975,53	1301887,31
	21° 44' 16"	3,35		
247			402978,64	1301888,55
	36° 23' 52"	3,64		
248			402981,57	1301890,71
	72° 25' 08"	9,34		
249			402984,39	1301899,61
	83° 54' 44"	9,52		
250			402985,4	1301909,08
	88° 17' 25"	18,77		
251			402985,96	1301927,84
	89° 23' 36"	10,39		
252			402986,07	1301938,23
	66° 53' 48"	4,74		

Название (номер) межевого знака	Дирекционные углы (град. мин. сек.)	Длина линии(м)	X координата	Y координата
253			402987,93	1301942,59
	67° 11' 52"	5,32		
254			402989,99	1301947,49
	103° 26' 23"	6,75		
255			402988,42	1301954,06
	132° 39' 59"	4,52		
256			402985,36	1301957,38
	104° 04' 30"	10,73		
257			402982,75	1301967,79
	105° 17' 35"	10,62		
258			402979,95	1301978,03
	97° 40' 18"	8,84		
259			402978,77	1301986,79
	123° 36' 13"	5,51		
260			402975,72	1301991,38
	142° 01' 50"	4,79		
261			402971,94	1301994,33
	105° 17' 35"	11,94		
262			402968,79	1302005,85
	129° 01' 10"	9,7		
263			402962,68	1302013,39
	164° 42' 36"	4,32		
264			402958,51	1302014,53
	137° 49' 26"	18,95		
265			402944,47	1302027,25
	117° 03' 02"	12,14		
266			402938,95	1302038,06
	130° 46' 37"	12,39		
267			402930,86	1302047,44
	126° 09' 49"	16,39		
268			402921,19	1302060,67
	94° 30' 21"	20,49		
269			402919,58	1302081,1
	121° 46' 53"	9,49		
270			402914,58	1302089,17
	82° 37' 34"	7,71		
271			402915,57	1302096,82
	59° 27' 06"	9,46		
272			402920,38	1302104,97

Название (номер) межевого знака	Дирекционные углы (град. мин. сек.)	Длина линии(м)	X координата	Y координата
	96° 58' 37"	11,03		
273			402919,04	1302115,92
	103° 21' 44"	10,51		
274			402916,61	1302126,15
	111° 09' 59"	13,74		
275			402911,65	1302138,96
	139° 51' 21"	8,02		
276			402905,52	1302144,13
	123° 48' 09"	7,06		
277			402901,59	1302150
	86° 55' 34"	8,39		
278			402902,04	1302158,38
	46° 58' 55"	11,86		
279			402910,13	1302167,05
	32° 10' 51"	12,11		
280			402920,38	1302173,5
	3° 47' 24"	14,22		
281			402934,57	1302174,44
	346° 29' 45"	13,06		
282			402947,27	1302171,39
	346° 33' 56"	16,4		
283			402963,22	1302167,58
	16° 55' 21"	14,5		
284			402977,09	1302171,8
	8° 53' 03"	15,48		
285			402992,38	1302174,19
	11° 46' 42"	39,09		
286			403030,65	1302182,17
	357° 15' 25"	19,64		
287			403050,27	1302181,23
	347° 12' 33"	18,97		
288			403068,77	1302177,03
	2° 33' 51"	16,32		
289			403085,07	1302177,76
	88° 17' 16"	215,53		
290			403091,51	1302393,19
	87° 56' 57"	190,57		
291			403098,33	1302583,64
	195° 46' 31"	317,51		

Название (номер) межевого знака	Дирекционные углы (град. мин. сек.)	Длина линии(м)	X координата	Y координата
292			402792,78	1302497,32
	159° 37' 30"	84,82		
293			402713,27	1302526,85
	159° 12' 09"	72,49		
294			402645,5	1302552,59
	143° 51' 53"	88,61		
295			402573,94	1302604,84
	138° 51' 39"	87,48		
296			402508,06	1302662,39
	153° 30' 59"	172,89		
297			402353,31	1302739,49
	217° 48' 53"	136,47		
298			402245,5	1302655,82
	191° 05' 00"	45,62		
299			402200,73	1302647,05
	182° 06' 30"	124,76		
300			402076,05	1302642,46
	177° 23' 26"	254,13		
301			401822,18	1302654,03
	177° 10' 04"	424,41		
302			401398,29	1302675
	176° 18' 26"	298,11		
303			401100,8	1302694,2
	172° 35' 19"	23,57		
304			401077,43	1302697,24
	175° 57' 40"	88,31		
305			400989,34	1302703,46
	177° 10' 20"	291,48		
306			400698,21	1302717,84
	176° 31' 27"	199,09		
307			400499,49	1302729,91
	176° 53' 34"	267,49		
308			400232,39	1302744,41
	176° 36' 11"	272,22		
309			399960,65	1302760,54
	177° 15' 51"	596,65		
310			399364,68	1302789,02
	127° 11' 00"	10,61		
311			399358,27	1302797,47

Название (номер) межевого знака	Дирекционные углы (град. мин. сек.)	Длина линии(м)	X координата	Y координата
	169° 39' 31"	315,3		
312			399048,09	1302854,07
	185° 49' 14"	96,44		
313			398952,15	1302844,29
	244° 40' 55"	67		
314			398923,5	1302783,73
	192° 46' 59"	195,61		
315			398732,74	1302740,45
	227° 11' 32"	401,71		
316			398459,76	1302445,74
	229° 43' 55"	6,34		
317			398455,66	1302440,9
	285° 38' 53"	124,68		
318			398489,29	1302320,84
	274° 39' 17"	551,21		
319			398534,02	1301771,45
	274° 43' 01"	486,3		
320			398574,01	1301286,8
	275° 24' 54"	635,59		
321			398633,99	1300654,05
	275° 51' 19"	20,49		
322			398636,08	1300633,67
	274° 23' 14"	49,94		
323			398639,9	1300583,88
	273° 48' 55"	58,31		
324			398643,78	1300525,7
	278° 25' 05"	30,67		
325			398648,27	1300495,36
	272° 12' 53"	29,24		
326			398649,4	1300466,14
	277° 53' 58"	26,34		
327			398653,02	1300440,05
	277° 56' 33"	30,25		
328			398657,2	1300410,09
	274° 31' 33"	72,24		
329			398662,9	1300338,08
	149° 57' 31"	2,88		
330			398660,41	1300339,52
	143° 27' 08"	17,08		

Название (номер) межевого знака	Дирекционные углы (град. мин. сек.)	Длина линии(м)	X координата	Y координата
331			398646,69	1300349,69
	138° 08' 21"	7,75		
332			398640,92	1300354,86
	140° 05' 43"	5,18		
333			398636,95	1300358,18
	175° 16' 59"	10,21		
334			398626,77	1300359,02
	164° 08' 24"	8,31		
335			398618,78	1300361,29
	201° 23' 39"	3,92		
336			398615,13	1300359,86
	224° 27' 32"	8,24		
337			398609,25	1300354,09
	253° 06' 20"	6,47		
338			398607,37	1300347,9
	265° 27' 22"	10,6		
339			398606,53	1300337,33
	250° 58' 04"	5,77		
340			398604,65	1300331,88
	280° 11' 12"	7,8		
341			398606,03	1300324,2
	246° 51' 25"	18,96		
342			398598,58	1300306,77
	232° 07' 51"	17,43		
343			398587,88	1300293,01
	236° 38' 48"	26,9		
344			398573,09	1300270,54
	232° 22' 29"	33,82		
345			398552,44	1300243,75
	212° 23' 48"	14,74		
346			398539,99	1300235,85
	200° 42' 43"	21,09		
347			398520,26	1300228,39
	182° 14' 36"	22,23		
348			398498,05	1300227,52
	171° 30' 03"	74,23		
349			398424,64	1300238,49
	136° 46' 38"	5,93		
350			398420,32	1300242,55

Название (номер) межевого знака	Дирекционные углы (град. мин. сек.)	Длина линии(м)	X координата	Y координата
	97° 31' 03"	10,32		
351			398418,97	1300252,78
	105° 47' 57"	6,46		
352			398417,21	1300259
	100° 41' 26"	7,44		
353			398415,83	1300266,31
	83° 07' 59"	6,61		
354			398416,62	1300272,87
	105° 00' 20"	9,46		
355			398414,17	1300282,01
	129° 34' 53"	6,21		
356			398410,21	1300286,8
	115° 56' 10"	8,96		
357			398406,29	1300294,86
	81° 33' 05"	10,69		
358			398407,86	1300305,43
	102° 39' 03"	12,74		
359			398405,07	1300317,86
	121° 20' 06"	6,88		
360			398401,49	1300323,74
	96° 30' 31"	17,64		
361			398399,49	1300341,27
	99° 35' 58"	18,53		
362			398396,4	1300359,54
	110° 27' 35"	22,29		
363			398388,61	1300380,42
	104° 50' 54"	17,79		
364			398384,05	1300397,62
	124° 53' 06"	21,94		
365			398371,5	1300415,62
	146° 29' 57"	13,44		
366			398360,29	1300423,04
	167° 23' 09"	17,49		
367			398343,22	1300426,86
	179° 24' 45"	24,38		
368			398318,84	1300427,11
	199° 41' 19"	22,11		
369			398298,02	1300419,66
	218° 36' 51"	35,22		

Название (номер) межевого знака	Дирекционные углы (град. мин. сек.)	Длина линии(м)	X координата	Y координата
370			398270,5	1300397,68
	223° 30' 26"	30,4		
371			398248,45	1300376,75
	236° 34' 05"	14,77		
372			398240,31	1300364,42
	258° 55' 50"	35,99		
373			398233,4	1300329,1
	257° 51' 30"	29,05		
374			398227,29	1300300,7
	236° 15' 49"	23,97		
375			398213,98	1300280,77
	239° 40' 18"	29,23		
376			398199,22	1300255,54
	210° 03' 36"	18,05		
377			398183,6	1300246,5
	179° 53' 56"	56,64		
378			398126,96	1300246,6
	185° 15' 01"	50,05		
379			398077,12	1300242,02
	194° 41' 30"	66,79		
380			398012,51	1300225,08
	192° 34' 18"	60,74		
381			397953,23	1300211,86
	185° 09' 21"	34,94		
382			397918,43	1300208,72
	133° 50' 51"	21,8		
383			397903,33	1300224,44
	88° 28' 23"	12,38		
384			397903,66	1300236,82
	39° 31' 54"	69,08		
385			397956,94	1300280,79
	57° 12' 50"	17,58		
386			397966,46	1300295,57
	72° 26' 41"	24,1		
387			397973,73	1300318,55
	129° 10' 42"	18,12		
388			397962,28	1300332,6
	109° 03' 11"	10,84		
389			397958,74	1300342,85

Название (номер) межевого знака	Дирекционные углы (град. мин. сек.)	Длина линии(м)	X координата	Y координата
	111° 08' 32"	11,78		
390			397954,49	1300353,84
	137° 15' 47"	15,22		
391			397943,31	1300364,17
	159° 40' 23"	10,82		
392			397933,16	1300367,93
	146° 54' 44"	14,25		
393			397921,22	1300375,71
	139° 17' 39"	11,9		
394			397912,2	1300383,47
	153° 18' 30"	18,23		
395			397895,91	1300391,66
	165° 20' 11"	13,51		
396			397882,84	1300395,08
	163° 35' 01"	12,03		
397			397871,3	1300398,48
	196° 48' 42"	41,97		
398			397831,12	1300386,34
	214° 45' 30"	18,89		
399			397815,6	1300375,57
	291° 37' 51"	4,99		
400			397817,44	1300370,93
	272° 46' 13"	6,21		
401			397817,74	1300364,73
	256° 27' 31"	14,61		
402			397814,32	1300350,53
	225° 48' 14"	11,09		
403			397806,59	1300342,58
	227° 10' 55"	38,44		
404			397780,46	1300314,38
	224° 29' 01"	34,52		
405			397755,83	1300290,19
	218° 53' 00"	13,21		
406			397745,55	1300281,9
	228° 18' 48"	11,62		
407			397737,82	1300273,22
	230° 35' 18"	14,52		
408			397728,6	1300262
	236° 39' 10"	13,44		

Название (номер межевого знака)	Дирекционные углы (град. мин. сек.)	Длина линии(м)	X координата	Y координата
409			397721,21	1300250,77
	236° 20' 17"	11,33		
410			397714,93	1300241,34
	238° 47' 45"	11,45		
411			397709	1300231,55
	247° 05' 15"	13,41		
412			397703,78	1300219,2
	250° 36' 08"	15,81		
413			397698,53	1300204,29
	259° 16' 50"	14,46		
414			397695,84	1300190,08
	280° 41' 09"	11,16		
415			397697,91	1300179,11
	291° 26' 09"	14,56		
416			397703,23	1300165,56
	310° 44' 51"	20,41		
417			397716,55	1300150,1
	340° 35' 05"	19,22		
418			397734,68	1300143,71
	10° 20' 31"	9,64		
419			397744,16	1300145,44
	1° 08' 38"	12,02		
420			397756,18	1300145,68
	3° 11' 04"	27,72		
421			397783,86	1300147,22
	16° 03' 55"	21,65		
422			397804,66	1300153,21
	28° 32' 44"	11,26		
423			397814,55	1300158,59
	22° 38' 47"	8,31		
424			397822,22	1300161,79
	350° 28' 14"	7,01		
425			397829,13	1300160,63
	316° 10' 01"	7,98		
426			397834,89	1300155,1
	320° 42' 04"	21		
427			397851,14	1300141,8
	318° 27' 41"	25,06		
428			397869,9	1300125,18

Название (номер) межевого знака	Дирекционные углы (град. мин. сек.)	Длина линии(м)	X координата	Y координата
	332° 47' 16"	14,65		
429			397882,93	1300118,48
	307° 48' 41"	15,82		
430			397892,63	1300105,98
	300° 58' 37"	22,27		
431			397904,09	1300086,89
	299° 05' 33"	17,65		
432			397912,67	1300071,47
	303° 20' 43"	18,9		
433			397923,06	1300055,68
	285° 38' 36"	18,25		
434			397927,98	1300038,11
	264° 38' 39"	13,18		
435			397926,75	1300024,99
	234° 55' 26"	12,84		
436			397919,37	1300014,48
	258° 07' 13"	13,02		
437			397916,69	1300001,74
	235° 19' 05"	24,67		
438			397902,65	1299981,45
	214° 53' 01"	13,85		
439			397891,29	1299973,53
	216° 43' 11"	11,44		
440			397882,12	1299966,69
	184° 58' 23"	15		
441			397867,18	1299965,39
	173° 42' 47"	132,04		
442			397735,93	1299979,85
	198° 59' 15"	22,62		
443			397714,54	1299972,49
	223° 19' 01"	103,28		
444			397639,4	1299901,64
	215° 52' 29"	51,59		
445			397597,6	1299871,41
	211° 17' 12"	76,72		
446			397532,04	1299831,57
	185° 40' 12"	87,15		
447			397445,32	1299822,96
	182° 48' 02"	43,39		

Название (номер) межевого знака	Дирекционные углы (град. мин. сек.)	Длина линии(м)	X координата	Y координата
448			397401,98	1299820,84
	163° 49' 02"	29,85		
449			397373,31	1299829,16
	129° 03' 06"	25,11		
450			397357,49	1299848,66
	104° 05' 46"	30,18		
451			397350,14	1299877,93
	90° 52' 27"	28,84		
452			397349,7	1299906,77
	81° 42' 47"	21,72		
453			397352,83	1299928,26
	61° 44' 02"	7,83		
454			397356,54	1299935,16
	16° 32' 58"	9,9		
455			397366,03	1299937,98
	6° 51' 07"	36,71		
456			397402,48	1299942,36
	22° 56' 36"	9,13		
457			397410,89	1299945,92
	42° 40' 08"	8		
458			397416,77	1299951,34
	85° 10' 43"	9,87		
459			397417,6	1299961,18
	107° 10' 39"	20,32		
460			397411,6	1299980,59
	134° 20' 11"	16,48		
461			397400,08	1299992,38
	120° 24' 46"	39,59		
462			397380,04	1300026,52
	121° 32' 16"	37,66		
463			397360,34	1300058,62
	138° 49' 39"	24,15		
464			397342,16	1300074,52
	159° 36' 13"	31,51		
465			397312,63	1300085,5
	186° 08' 10"	127,51		
466			397185,85	1300071,87
	190° 59' 04"	125,33		
467			397062,82	1300047,99

Название (номер) межевого знака	Дирекционные углы (град. мин. сек.)	Длина линии(м)	X координата	Y координата
	194° 35' 01"	27,92		
468			397035,8	1300040,96
	178° 50' 03"	54,06		
469			396981,75	1300042,06
	203° 39' 10"	9,77		
470			396972,8	1300038,14
	193° 40' 17"	14,09		
471			396959,11	1300034,81
	185° 22' 29"	14,09		
472			396945,08	1300033,49
	175° 10' 59"	22,27		
473			396922,89	1300035,36
	153° 26' 06"	7,49		
474			396916,19	1300038,71
	132° 11' 01"	13,67		
475			396907,01	1300048,84
	126° 46' 02"	7,8		
476			396902,34	1300055,09
	102° 44' 32"	11,06		
477			396899,9	1300065,88
	139° 26' 43"	17,33		
478			396886,73	1300077,15
	158° 38' 13"	9,22		
479			396878,14	1300080,51
	156° 33' 34"	19,28		
480			396860,45	1300088,18
	135° 19' 01"	30,67		
481			396838,64	1300109,75
	144° 40' 40"	26,58		
482			396816,95	1300125,12
	160° 41' 55"	14,22		
483			396803,53	1300129,82
	166° 24' 47"	16,39		
484			396787,6	1300133,67
	193° 54' 01"	60,32		
485			396729,05	1300119,18
	233° 06' 14"	78,65		
486			396681,83	1300056,28
	211° 53' 58"	29,82		

Название (номер) межевого знака	Дирекционные углы (град. мин. сек.)	Длина линии(м)	X координата	Y координата
487			396656,51	1300040,52
	182° 32' 11"	76,15		
488			396580,43	1300037,15
	204° 26' 52"	12,83		
489			396568,75	1300031,84
	217° 29' 38"	14,51		
490			396557,24	1300023,01
	216° 01' 39"	12,24		
491			396547,34	1300015,81
	207° 20' 22"	21,84		
492			396527,94	1300005,78
	205° 28' 58"	25,33		
493			396505,07	1299994,88
	191° 05' 15"	12,64		
494			396492,67	1299992,45
	184° 16' 00"	12,64		
495			396480,07	1299991,51
	182° 57' 39"	12,2		
496			396467,89	1299990,88
	150° 52' 38"	12,23		
497			396457,21	1299996,83
	113° 57' 31"	15,54		
498			396450,9	1300011,03
	146° 13' 28"	72,4		
499			396390,72	1300051,28
	148° 26' 04"	277,72		
500			396154,09	1300196,66
	132° 55' 14"	55,35		
501			396116,4	1300237,19
	154° 08' 05"	63,36		
502			396059,39	1300264,83
	183° 27' 26"	154,22		
503			395905,45	1300255,53
	197° 04' 23"	18,5		
504			395887,77	1300250,1
	206° 01' 05"	18,74		
505			395870,93	1300241,88
	178° 13' 46"	17,48		
506			395853,46	1300242,42

Название (номер) межевого знака	Дирекционные углы (град. мин. сек.)	Длина линии(м)	X координата	Y координата
	157° 20' 49"	22,61		
507			395832,59	1300251,13
	146° 43' 51"	23,02		
508			395813,34	1300263,76
	100° 44' 54"	27,61		
509			395808,19	1300290,89
	71° 10' 47"	21,64		
510			395815,17	1300311,37
	55° 00' 11"	19,09		
511			395826,12	1300327,01
	40° 04' 01"	8,14		
512			395832,35	1300332,25
	29° 36' 35"	10,52		
513			395841,5	1300337,45
	47° 43' 28"	20,53		
514			395855,31	1300352,64
	74° 54' 46"	20,36		
515			395860,61	1300372,3
	85° 16' 49"	15,19		
516			395861,86	1300387,44
	92° 16' 29"	11,59		
517			395861,4	1300399,02
	70° 13' 38"	7,45		
518			395863,92	1300406,03
	70° 09' 40"	19,36		
519			395870,49	1300424,24
	51° 26' 49"	83,82		
520			395922,73	1300489,79
	68° 33' 08"	9,93		
521			395926,36	1300499,03
	47° 33' 41"	4,91		
522			395929,67	1300502,65
	55° 45' 59"	5,26		
523			395932,63	1300507
	55° 45' 39"	7,23		
524			395936,7	1300512,98
	82° 57' 47"	8,08		
525			395937,69	1300521
	124° 35' 25"	7,59		

Название (номер) межевого знака	Дирекционные углы (град. мин. сек.)	Длина линии(м)	X координата	Y координата
526			395933,38	1300527,25
	83° 49' 11"	7,52		
527			395934,19	1300534,73
	73° 27' 14"	25,81		
528			395941,54	1300559,47
	94° 58' 02"	9,36		
529			395940,73	1300568,79
	72° 44' 46"	22,86		
530			395947,51	1300590,62
	80° 57' 07"	28,42		
531			395951,98	1300618,69
	89° 23' 50"	18,06		
532			395952,17	1300636,75
	91° 56' 19"	20,1		
533			395951,49	1300656,84
	101° 47' 44"	14,58		
534			395948,51	1300671,11
	98° 56' 31"	16,47		
535			395945,95	1300687,38
	143° 26' 47"	13,05		
536			395935,47	1300695,15
	163° 19' 21"	15,16		
537			395920,95	1300699,5
	190° 56' 27"	10,96		
538			395910,19	1300697,42
	183° 03' 59"	22,99		
539			395887,23	1300696,19
	206° 59' 56"	9,45		
540			395878,81	1300691,9
	191° 24' 38"	12,28		
541			395866,77	1300689,47
	217° 02' 33"	11,95		
542			395857,23	1300682,27
	222° 29' 11"	21,93		
543			395841,06	1300667,46
	213° 49' 20"	26,48		
544			395819,06	1300652,72
	178° 45' 08"	31,69		
545			395787,38	1300653,41

Название (номер) межевого знака	Дирекционные углы (град. мин. сек.)	Длина линии(м)	X координата	Y координата
	173° 30' 35"	32,03		
546			395755,56	1300657,03
	165° 12' 55"	16,34		
547			395739,76	1300661,2
	174° 14' 25"	24,31		
548			395715,57	1300663,64
	186° 20' 41"	13,57		
549			395702,08	1300662,14
	204° 58' 57"	13,12		
550			395690,19	1300656,6
	234° 07' 55"	24,59		
551			395675,78	1300636,67
	205° 41' 28"	26,39		
552			395652	1300625,23
	218° 26' 30"	9,84		
553			395644,29	1300619,11
	203° 14' 48"	23,49		
554			395622,71	1300609,84
	187° 24' 46"	7,91		
555			395614,87	1300608,82
	152° 58' 36"	24,61		
556			395592,95	1300620
	166° 32' 17"	17,18		
557			395576,24	1300624
	156° 19' 00"	15,83		
558			395561,74	1300630,36
	127° 09' 50"	11,31		
559			395554,91	1300639,37
	138° 08' 14"	11,63		
560			395546,25	1300647,13
	141° 39' 08"	15,2		
561			395534,33	1300656,56
	127° 47' 09"	11,26		
562			395527,43	1300665,46
	144° 53' 13"	74,04		
563			395466,86	1300708,05
	168° 45' 52"	67,9		
564			395400,26	1300721,28
	163° 46' 31"	41,98		

Название (номер) межевого знака	Дирекционные углы (град. мин. сек.)	Длина линии(м)	X координата	Y координата
565			395359,95	1300733,01
	152° 05' 22"	27,05		
566			395336,05	1300745,67
	157° 34' 16"	27,47		
567			395310,66	1300756,15
	158° 17' 01"	21,27		
568			395290,9	1300764,02
	170° 57' 05"	29,82		
569			395261,45	1300768,71
	177° 57' 32"	24,43		
570			395237,04	1300769,58
	187° 47' 03"	6,79		
571			395230,31	1300768,66
	161° 19' 23"	32,94		
572			395199,1	1300779,21
	163° 13' 58"	27,49		
573			395172,78	1300787,14
	149° 18' 22"	13,48		
574			395161,19	1300794,02
	152° 37' 53"	29,98		
575			395134,57	1300807,8
	159° 11' 13"	22,71		
576			395113,34	1300815,87
	166° 24' 18"	38,12		
577			395076,29	1300824,83
	193° 20' 35"	20,45		
578			395056,39	1300820,11
	174° 43' 18"	22,28		
579			395034,2	1300822,16
	196° 04' 57"	29,28		
580			395006,07	1300814,05
	208° 15' 05"	37,84		
581			394972,74	1300796,14
	218° 47' 50"	49,48		
582			394934,18	1300765,14
	209° 23' 18"	30,69		
583			394907,44	1300750,08
	193° 00' 59"	43,47		
584			394865,09	1300740,29

Название (номер) межевого знака	Дирекционные углы (град. мин. сек.)	Длина линии(м)	X координата	Y координата
	194° 03' 05"	27,47		
585			394838,44	1300733,62
	199° 20' 59"	26,74		
586			394813,21	1300724,76
	189° 48' 24"	30,35		
587			394783,3	1300719,59
	180° 15' 45"	37,11		
588			394746,19	1300719,42
	157° 30' 30"	97,4		
589			394656,2	1300756,68
	159° 44' 38"	44,48		
590			394614,47	1300772,08
	148° 15' 55"	28,94		
591			394589,86	1300787,3
	114° 52' 53"	27,09		
592			394578,46	1300811,88
	104° 14' 56"	24,17		
593			394572,51	1300835,31
	86° 12' 42"	45,71		
594			394575,53	1300880,92
	92° 58' 36"	29,27		
595			394574,01	1300910,15
	106° 51' 09"	27,94		
596			394565,91	1300936,89
	118° 52' 47"	47,39		
597			394543,02	1300978,39
	131° 31' 50"	36,92		
598			394518,54	1301006,03
	134° 20' 01"	40,74		
599			394490,07	1301035,17
	140° 26' 46"	84,78		
600			394424,7	1301089,16
	144° 34' 23"	91,41		
601			394350,21	1301142,15
	132° 41' 58"	36,11		
602			394325,72	1301168,69
	117° 32' 58"	45,56		
603			394304,65	1301209,08
	116° 17' 19"	49,13		

Название (номер) межевого знака	Дирекционные углы (град. мин. сек.)	Длина линии(м)	X координата	Y координата
604			394282,89	1301253,13
	130° 38' 34"	35,93		
605			394259,49	1301280,39
	157° 19' 07"	33,01		
606			394229,03	1301293,12
	187° 38' 12"	30,55		
607			394198,75	1301289,06
	213° 55' 27"	38,02		
608			394167,2	1301267,84
	213° 10' 02"	56,52		
609			394119,89	1301236,92
	189° 06' 51"	30,3		
610			394089,97	1301232,12
	156° 53' 46"	47,71		
611			394046,09	1301250,84
	164° 17' 57"	19,62		
612			394027,2	1301256,15
	175° 45' 31"	42,73		
613			393984,59	1301259,31
	203° 38' 04"	38,84		
614			393949,01	1301243,74
	208° 42' 38"	52,08		
615			393903,33	1301218,72
	201° 40' 51"	73,22		
616			393835,29	1301191,67
	190° 14' 55"	58,23		
617			393777,99	1301181,31
	157° 26' 20"	132,77		
618			393655,38	1301232,25
	137° 33' 10"	36,67		
619			393628,32	1301257
	125° 08' 19"	57,27		
620			393595,36	1301303,83
	136° 46' 12"	32,28		
621			393571,84	1301325,94
	165° 24' 01"	44,16		
622			393529,11	1301337,07
	186° 51' 31"	126,95		
623			393403,07	1301321,91

Название (номер) межевого знака	Дирекционные углы (град. мин. сек.)	Длина линии(м)	X координата	Y координата
	168° 15' 25"	90,31		
624			393314,65	1301340,29
	195° 12' 20"	30,43		
625			393285,29	1301332,31
	218° 00' 29"	41,18		
626			393252,84	1301306,95
	255° 24' 43"	67,5		
627			393235,84	1301241,63
	265° 32' 43"	49,44		
628			393232	1301192,34
	235° 44' 40"	65,47		
629			393195,15	1301138,23
	186° 07' 19"	53,64		
630			393141,82	1301132,51
	171° 42' 13"	55,03		
631			393087,37	1301140,45
	195° 06' 46"	24,01		
632			393064,19	1301134,19
	227° 01' 10"	61,61		
633			393022,19	1301089,12
	203° 42' 17"	29,58		
634			392995,11	1301077,23
	173° 39' 32"	61,66		
635			392933,83	1301084,04
	103° 40' 59"	61,38		
636			392919,31	1301143,68
	104° 45' 38"	247,7		
637			392856,2	1301383,21
	104° 23' 17"	16,98		
638			392851,98	1301399,66
	105° 51' 36"	226,43		
639			392790,1	1301617,47
	46° 09' 48"	5,57		
640			392793,96	1301621,49
	49° 01' 18"	100,52		
641			392859,88	1301697,38
	151° 03' 16"	174,74		
642			392706,97	1301781,95
	198° 35' 58"	80,42		

Название (номер) межевого знака	Дирекционные углы (град. мин. сек.)	Длина линии(м)	X координата	Y координата
643			392630,75	1301756,3
	214° 01' 50"	4,2		
644			392627,27	1301753,95
	200° 40' 20"	140,13		
645			392496,16	1301704,48
	200° 44' 04"	440,97		
646			392083,75	1301548,36
	205° 04' 58"	243,06		
647			391863,61	1301445,32
	86° 19' 19"	65		
648			391867,78	1301510,19
	123° 31' 10"	21,42		
649			391855,95	1301528,05
	133° 22' 50"	38,03		
650			391829,83	1301555,69
	166° 24' 03"	24,16		
651			391806,35	1301561,37
	189° 11' 10"	22,17		
652			391784,46	1301557,83
	222° 17' 54"	20,4		
653			391769,37	1301544,1
	206° 40' 20"	14,35		
654			391756,55	1301537,66
	187° 51' 26"	19,9		
655			391736,84	1301534,94
	193° 09' 34"	15,37		
656			391721,87	1301531,44
	215° 58' 21"	12,26		
657			391711,95	1301524,24
	227° 12' 15"	10,85		
658			391704,58	1301516,28
	203° 18' 14"	17,14		
659			391688,84	1301509,5
	189° 30' 05"	45,92		
660			391643,55	1301501,92
	200° 28' 42"	45,68		
661			391600,76	1301485,94
	198° 34' 27"	114,59		
662			391492,14	1301449,44

Название (номер) межевого знака	Дирекционные углы (град. мин. сек.)	Длина линии(м)	X координата	Y координата
	179° 24' 22"	16,4		
663			391475,74	1301449,61
	160° 30' 35"	15,8		
664			391460,85	1301454,88
	167° 11' 31"	65,63		
665			391396,85	1301469,43
	150° 07' 14"	40,15		
666			391362,04	1301489,43
	124° 55' 54"	45,95		
667			391335,73	1301527,1
	104° 14' 44"	38,48		
668			391326,26	1301564,4
	82° 26' 24"	31,7		
669			391330,43	1301595,82
	59° 58' 02"	36,3		
670			391348,6	1301627,25
	38° 39' 27"	38,79		
671			391378,89	1301651,48
	37° 54' 27"	54,23		
672			391421,68	1301684,8
	62° 33' 26"	132,25		
673			391482,63	1301802,17
	68° 44' 14"	45,64		
674			391499,18	1301844,7
	75° 52' 45"	31,19		
675			391506,79	1301874,95
	76° 32' 34"	23,76		
676			391512,32	1301898,06
	111° 18' 57"	44,48		
677			391496,15	1301939,5
	111° 14' 13"	39,4		
678			391481,88	1301976,22
	87° 10' 04"	100,99		
679			391486,87	1302077,09
	109° 30' 17"	49,12		
680			391470,47	1302123,39
	125° 15' 37"	23,28		
681			391457,03	1302142,4
	144° 58' 13"	33,57		

Название (номер) межевого знака	Дирекционные углы (град. мин. сек.)	Длина линии(м)	X координата	Y координата
682			391429,54	1302161,67
	132° 13' 05"	49,24		
683			391396,45	1302198,14
	117° 48' 09"	36,45		
684			391379,45	1302230,38
	106° 56' 37"	118,35		
685			391344,96	1302343,59
	92° 48' 57"	68,19		
686			391341,61	1302411,7
	116° 04' 11"	55,86		
687			391317,06	1302461,88
	149° 09' 05"	103,22		
688			391228,44	1302514,81
	131° 46' 20"	53,88		
689			391192,55	1302554,99
	113° 02' 34"	31,88		
690			391180,07	1302584,33
	115° 02' 36"	87,9		
691			391142,86	1302663,97
	111° 58' 25"	47,54		
692			391125,07	1302708,06
	109° 11' 06"	11,84		
693			391121,18	1302719,24
	101° 16' 03"	13,26		
694			391118,59	1302732,24
	106° 47' 01"	9,77		
695			391115,77	1302741,59
	92° 56' 08"	5,86		
696			391115,47	1302747,44
	110° 18' 29"	9,19		
697			391112,28	1302756,06
	101° 12' 48"	15,12		
698			391109,34	1302770,89
	115° 51' 33"	6,53		
699			391106,49	1302776,77
	140° 41' 48"	5,84		
700			391101,97	1302780,47
	153° 54' 40"	8,07		
701			391094,72	1302784,02

Название (номер) межевого знака	Дирекционные углы (град. мин. сек.)	Длина линии(м)	X координата	Y координата
	140° 00' 37"	5,18		
702			391090,75	1302787,35
	109° 00' 06"	5,44		
703			391088,98	1302792,49
	81° 52' 12"	7		
704			391089,97	1302799,42
	85° 11' 18"	9,89		
705			391090,8	1302809,28
	115° 08' 17"	6,29		
706			391088,13	1302814,97
	141° 14' 47"	8,58		
707			391081,44	1302820,34
	137° 56' 16"	10,21		
708			391073,86	1302827,18
	153° 07' 28"	13,21		
709			391062,08	1302833,15
	139° 47' 27"	14,9		
710			391050,7	1302842,77
	140° 49' 56"	45,44		
711			391015,47	1302871,47
	147° 10' 52"	22,62		
712			390996,46	1302883,73
	138° 16' 51"	16,68		
713			390984,01	1302894,83
	147° 15' 53"	21,3		
714			390966,09	1302906,35
	151° 42' 04"	22,02		
715			390946,7	1302916,79
	161° 06' 14"	16,89		
716			390930,72	1302922,26
	141° 03' 10"	16,5		
717			390917,89	1302932,63
	165° 47' 03"	6,19		
718			390911,89	1302934,15
	143° 08' 16"	15,14		
719			390899,78	1302943,23
	151° 37' 47"	25,13		
720			390877,67	1302955,17
	156° 52' 02"	28,61		

Название (номер) межевого знака	Дирекционные углы (град. мин. сек.)	Длина линии(м)	X координата	Y координата
721			390851,36	1302966,41
	150° 03' 45"	29,5		
722			390825,8	1302981,13
	155° 44' 33"	23,66		
723			390804,23	1302990,85
	188° 00' 49"	20,87		
724			390783,56	1302987,94
	264° 34' 36"	3,17		
725			390783,26	1302984,78
	263° 53' 48"	20,03		
726			390781,13	1302964,86
	260° 17' 12"	1,13		
727			390780,94	1302963,75
	264° 37' 02"	409,87		
728			390742,49	1302555,69
	188° 28' 50"	437,57		
729			390309,7	1302491,16
	271° 14' 02"	12,07		
730			390309,96	1302479,09
	278° 16' 51"	169,2		
731			390334,33	1302311,65
	279° 27' 27"	100,41		
732			390350,83	1302212,6
	200° 43' 12"	31,09		
733			390321,75	1302201,6
	201° 22' 12"	106,78		
734			390222,31	1302162,69
	201° 25' 16"	194,13		
735			390041,59	1302091,79
	189° 39' 41"	75,2		
736			389967,46	1302079,17
	139° 41' 32"	272,19		
737			389759,89	1302255,25
	132° 54' 31"	552,43		
738			389383,78	1302659,87
	131° 48' 17"	38,94		
739			389357,82	1302688,9
	216° 24' 00"	46,58		
740			389320,33	1302661,26

Название (номер) межевого знака	Дирекционные углы (град. мин. сек.)	Длина линии(м)	X координата	Y координата
	228° 10' 33"	159,54		
741			389213,94	1302542,37
	225° 21' 42"	85,14		
742			389154,12	1302481,79
	238° 31' 57"	51,49		
743			389127,24	1302437,87
	247° 28' 13"	105,75		
744			389086,72	1302340,19
	247° 45' 48"	110,03		
745			389045,08	1302238,34
	262° 18' 13"	42,41		
746			389039,4	1302196,31
	293° 30' 42"	35,09		
747			389053,4	1302164,13
	295° 19' 18"	38,95		
748			389070,06	1302128,92
	269° 38' 28"	59,07		
749			389069,69	1302069,85
	278° 56' 12"	41,39		
750			389076,12	1302028,96
	290° 20' 28"	68,64		
751			389099,98	1301964,6
	261° 41' 21"	36,74		
752			389094,67	1301928,25
	294° 07' 56"	47,3		
753			389114,01	1301885,08
	320° 18' 56"	27,25		
754			389134,98	1301867,68
	284° 22' 33"	17,6		
755			389139,35	1301850,63
	246° 15' 10"	57,04		
756			389116,38	1301798,42
	275° 59' 57"	42,29		
757			389120,8	1301756,36
	280° 23' 16"	142,81		
758			389146,55	1301615,89
	247° 09' 41"	97,57		
759			389108,68	1301525,97
	300° 21' 31"	76,79		

Название (номер) межевого знака	Дирекционные углы (град. мин. сек.)	Длина линии(м)	X координата	Y координата
760			389147,49	1301459,71
	279° 47' 01"	83,57		
761			389161,69	1301377,36
	288° 35' 56"	41,98		
762			389175,08	1301337,57
	294° 18' 07"	77,12		
763			389206,82	1301267,28
	310° 52' 16"	74,84		
764			389255,79	1301210,69
	287° 41' 49"	23,82		
765			389263,03	1301188
	342° 18' 52"	117,25		
766			389374,74	1301152,38
	349° 34' 16"	59,94		
767			389433,69	1301141,53
	336° 18' 10"	58,55		
768			389487,3	1301118
	15° 42' 37"	31,47		
769			389517,59	1301126,52
	246° 20' 52"	57,55		
770			389494,5	1301073,8
	250° 17' 07"	14,58		
771			389489,58	1301060,07
	271° 04' 00"	19,87		
772			389489,95	1301040,2
	257° 11' 45"	15,34		
773			389486,55	1301025,24
	244° 36' 59"	12,36		
774			389481,25	1301014,07
	231° 24' 54"	41,9		
775			389455,12	1300981,32
	249° 51' 28"	18,15		
776			389448,87	1300964,28
	276° 01' 52"	10,85		
777			389450,01	1300953,49
	279° 14' 43"	16,49		
778			389452,66	1300937,21
	233° 52' 14"	8,67		
779			389447,55	1300930,21

Название (номер) межевого знака	Дирекционные углы (град. мин. сек.)	Длина линии(м)	X координата	Y координата
	218° 19' 07"	24,13		
780			389428,62	1300915,25
	201° 40' 27"	15,89		
781			389413,85	1300909,38
	213° 26' 24"	12,7		
782			389403,25	1300902,38
	259° 30' 02"	20,8		
783			389399,46	1300881,93
	266° 49' 46"	27,3		
784			389397,95	1300854,67
	229° 33' 38"	13,43		
785			389389,24	1300844,45
	219° 24' 30"	24,75		
786			389370,12	1300828,74
	262° 22' 17"	15,67		
787			389368,04	1300813,21
	276° 59' 00"	31,09		
788			389371,82	1300782,35
	271° 57' 39"	16,66		
789			389372,39	1300765,7
	229° 49' 37"	14,37		
790			389363,12	1300754,72
	224° 47' 05"	35,74		
791			389337,75	1300729,54
	239° 58' 19"	23,84		
792			389325,82	1300708,9
	263° 36' 08"	37,33		
793			389321,66	1300671,8
	252° 00' 15"	22,69		
794			389314,65	1300650,22
	235° 54' 23"	21,26		
795			389302,73	1300632,61
	229° 09' 22"	44,3		
796			389273,76	1300599,1
	253° 14' 21"	12,45		
797			389270,17	1300587,18
	264° 21' 19"	25,11		
798			389267,7	1300562,19
	235° 39' 08"	40,59		

Название (номер) межевого знака	Дирекционные углы (град. мин. сек.)	Длина линии(м)	X координата	Y координата
799			389244,8	1300528,68
	241° 11' 28"	51,86		
800			389219,81	1300483,24
	272° 26' 46"	17,81		
801			389220,57	1300465,45
	266° 14' 07"	11,57		
802			389219,81	1300453,9
	229° 49' 10"	22,3		
803			389205,42	1300436,86
	230° 57' 02"	39,97		
804			389180,24	1300405,82
	263° 35' 23"	13,52		
805			389178,73	1300392,38
	287° 03' 07"	34,85		
806			389188,95	1300359,06
	286° 53' 18"	26,71		
807			389196,71	1300333,5
	278° 29' 05"	14,17		
808			389198,8	1300319,49
	264° 40' 44"	18,44		
809			389197,09	1300301,13
	246° 04' 56"	31,28		
810			389184,41	1300272,54
	267° 49' 52"	30,12		
811			389183,27	1300242,44
	315° 40' 07"	23,02		
812			389199,74	1300226,35
	298° 16' 40"	33,96		
813			389215,83	1300196,44
	281° 12' 25"	18,52		
814			389219,43	1300178,27
	260° 40' 20"	28,01		
815			389214,89	1300150,63
	262° 57' 06"	32,44		
816			389210,91	1300118,44
	281° 07' 42"	11,76		
817			389213,18	1300106,9
	313° 07' 18"	20,5		
818			389227,19	1300091,94

Название (номер) межевого знака	Дирекционные углы (град. мин. сек.)	Длина линии(м)	X координата	Y координата
	272° 11' 56"	34,67		
819			389228,52	1300057,3
	313° 50' 00"	33,34		
820			389251,61	1300033,25
	264° 32' 29"	17,87		
821			389249,91	1300015,46
	280° 04' 33"	20,58		
822			389253,51	1299995,2
	268° 00' 40"	54,74		
823			389251,61	1299940,49
	266° 01' 04"	24,48		
824			389249,91	1299916,07
	285° 48' 59"	24,99		
825			389256,72	1299892,03
	287° 53' 18"	30,83		
826			389266,19	1299862,69
	243° 10' 58"	19,31		
827			389257,48	1299845,46
	262° 05' 54"	34,41		
828			389252,75	1299811,38
	284° 23' 42"	22,08		
829			389258,24	1299789,99
	284° 10' 16"	18,54		
830			389262,78	1299772,01
	240° 37' 15"	29,33		
831			389248,39	1299746,45
	245° 42' 12"	12,88		
832			389243,09	1299734,71
	278° 31' 18"	28,14		
833			389247,26	1299706,88
	256° 36' 29"	81,73		
834			389228,33	1299627,37
	253° 41' 11"	48,52		
835			389214,7	1299580,8
	244° 25' 59"	48,27		
836			389193,87	1299537,26
	267° 59' 38"	281,1		
837			389184,03	1299256,33
	254° 11' 41"	145,36		

Название (номер) межевого знака	Дирекционные углы (град. мин. сек.)	Длина линии(м)	X координата	Y координата
838			389144,44	1299116,47
	249° 22' 30"	91,44		
839			389112,23	1299030,89
	270° 35' 48"	72,02		
840			389112,98	1298958,87
	229° 10' 39"	72,8		
841			389065,39	1298903,78
	256° 15' 39"	31,33		
842			389057,95	1298873,35
	260° 22' 47"	116,8		
843			389038,43	1298758,19
	266° 35' 57"	79,4		
844			389033,72	1298678,93
	241° 46' 05"	35,51		
845			389016,92	1298647,64
	265° 42' 06"	44,7		
846			389013,57	1298603,07
	227° 19' 33"	45,13		
847			388982,98	1298569,89
	259° 53' 01"	50,56		
848			388974,1	1298520,12
	245° 21' 03"	88,55		
849			388937,17	1298439,64
	269° 33' 15"	48,84		
850			388936,79	1298390,8
	278° 17' 13"	118,22		
851			388953,83	1298273,81
	266° 47' 02"	74,33		
852			388949,66	1298199,6
	251° 02' 24"	52,45		
853			388932,62	1298150
	265° 38' 31"	49,74		
854			388928,84	1298100,4
	253° 49' 27"	93,62		
855			388902,76	1298010,49
	284° 28' 14"	48,3		
856			388914,83	1297963,72
	270° 27' 05"	76,18		
857			388915,43	1297887,54

Название (номер) межевого знака	Дирекционные углы (град. мин. сек.)	Длина линии(м)	X координата	Y координата
	306° 00' 52"	35,49		
858			388936,3	1297858,83
	268° 08' 52"	32,18		
859			388935,26	1297826,67
	275° 40' 44"	100,75		
860			388945,23	1297726,41
	272° 11' 10"	91,49		
861			388948,72	1297634,99
	264° 48' 26"	63,09		
862			388943,01	1297572,16
	297° 56' 32"	79,64		
863			388980,33	1297501,8
	294° 21' 44"	66,79		
864			389007,88	1297440,96
	293° 08' 20"	804,91		
865			389324,18	1296700,8
	305° 14' 07"	300,1		
866			389497,32	1296455,68
	305° 17' 38"	382,71		
867			389718,44	1296143,31
	303° 09' 51"	177,99		
868			389815,81	1295994,31
	299° 53' 38"	126,77		
869			389878,99	1295884,41
	300° 07' 12"	153,4		
870			389955,97	1295751,72
	53° 26' 56"	251,37		
871			390105,67	1295953,65
	50° 16' 40"	270,28		
872			390278,4	1296161,54
	2° 23' 06"	132,4		
873			390410,69	1296167,05
	252° 29' 23"	219,66		
874			390344,6	1295957,57
	23° 34' 08"	139,2		
875			390472,19	1296013,23
	290° 20' 37"	154,67		
876			390525,96	1295868,21
	248° 15' 56"	183,01		

Название (номер) межевого знака	Дирекционные углы (град. мин. сек.)	Длина линии(м)	X координата	Y координата
877			390458,19	1295698,21
	308° 11' 20"	115,13		
878			390529,37	1295607,72
	76° 59' 22"	477,59		
879			390636,89	1296073,05
	353° 21' 03"	232,14		
880			390867,47	1296046,17
	28° 15' 54"	176,69		
881			391023,09	1296129,84
	281° 03' 03"	312,09		
882			391082,91	1295823,54
	57° 28' 09"	223,19		
883			391202,93	1296011,71
	67° 06' 12"	500,19		
884			391397,54	1296472,49
	76° 41' 28"	507,12		
885			391514,28	1296965,99
	326° 01' 53"	339,87		
886			391796,15	1296776,09
	325° 27' 51"	118,36		
887			391893,65	1296708,99
	325° 57' 43"	121,48		
888			391994,32	1296640,99
	324° 21' 20"	319,62		
889			392254,06	1296454,73
	329° 57' 12"	56,26		
890			392302,76	1296426,56
	323° 28' 24"	55,43		
891			392347,3	1296393,57
	330° 34' 18"	73,86		
892			392411,63	1296357,28
	326° 51' 00"	111,22		
893			392504,75	1296296,46
	325° 06' 08"	1170,09		
894			393464,43	1295627,03
	236° 08' 38"	229,76		
895			393336,43	1295436,23
	235° 31' 26"	56,41		
896			393304,5	1295389,73

Название (номер) межевого знака	Дирекционные углы (град. мин. сек.)	Длина линии(м)	X координата	Y координата
	243° 56' 16"	228,27		
897			393204,21	1295184,67
	244° 39' 51"	163,65		
898			393134,18	1295036,76
	244° 04' 44"	133,3		
899			393075,91	1294916,87
	245° 15' 28"	330,65		
900			392937,52	1294616,57
	244° 04' 38"	219,42		
901			392841,6	1294419,23
	318° 08' 17"	102,69		
902			392918,08	1294350,7
	317° 05' 46"	270,85		
903			393116,48	1294166,31
	63° 59' 11"	176,11		
904			393193,72	1294324,58
	306° 52' 12"	54,9		
905			393226,66	1294280,66
	312° 12' 47"	49,59		
906			393259,98	1294243,93
	323° 44' 46"	49,29		
907			393299,73	1294214,78
	347° 18' 40"	31,05		
908			393330,02	1294207,96
	341° 21' 19"	31,97		
909			393360,31	1294197,74
	294° 00' 26"	45,59		
910			393378,86	1294156,09
	276° 33' 48"	33,16		
911			393382,65	1294123,15
	257° 47' 02"	37,57		
912			393374,7	1294086,43
	273° 02' 59"	21,24		
913			393375,83	1294065,22
	294° 01' 07"	45,6		
914			393394,39	1294023,57
	316° 36' 56"	47,4		
915			393428,84	1293991,01
	325° 33' 54"	48,21		

Название (номер) межевого знака	Дирекционные углы (град. мин. сек.)	Длина линии(м)	X координата	Y координата
916			393468,6	1293963,75
	307° 44' 11"	40,21		
917			393493,21	1293931,95
	289° 04' 58"	74,11		
918			393517,44	1293861,91
	273° 20' 49"	58,41		
919			393520,85	1293803,6
	281° 25' 22"	70,69		
920			393534,85	1293734,31
	266° 27' 22"	55,01		
921			393531,45	1293679,41
	328° 34' 07"	15,97		
922			393545,08	1293671,08
	303° 23' 37"	41,26		
923			393567,79	1293636,63
	326° 42' 28"	30,35		
924			393593,16	1293619,97
	353° 03' 41"	28,23		
925			393621,18	1293616,56
	344° 51' 57"	20,38		
926			393640,85	1293611,24
	359° 29' 06"	20,03		
927			393660,88	1293611,06
	333° 31' 30"	19,94		
928			393678,73	1293602,17
	343° 20' 34"	96,43		
929			393771,11	1293574,53
	345° 57' 50"	23,42		
930			393793,83	1293568,85
	329° 44' 10"	39,45		
931			393827,9	1293548,97
	359° 29' 20"	29,14		
932			393857,04	1293548,71
	353° 51' 34"	45,34		
933			393902,12	1293543,86
	314° 16' 19"	21,14		
934			393916,88	1293528,72
	354° 57' 44"	51,7		
935			393968,38	1293524,18

Название (номер межевого знака)	Дирекционные углы (град. мин. сек.)	Длина линии(м)	X координата	Y координата
	359° 56' 58"	22,68		
936			393991,06	1293524,16
	17° 53' 48"	49,14		
937			394037,82	1293539,26
	357° 03' 52"	30,07		
938			394067,85	1293537,72
	13° 16' 08"	30,06		
939			394097,11	1293544,62
	12° 55' 33"	71,08		
940			394166,39	1293560,52
	7° 51' 18"	45,66		
941			394211,62	1293566,76
	349° 52' 01"	48,03		
942			394258,9	1293558,31
	316° 18' 18"	54,95		
943			394298,63	1293520,35
	327° 46' 55"	36,82		
944			394329,78	1293500,72
	320° 46' 25"	32,69		
945			394355,1	1293480,05
	307° 55' 01"	67,21		
946			394396,4	1293427,03
	323° 06' 37"	17,39		
947			394410,31	1293416,59
	335° 26' 08"	26,77		
948			394434,66	1293405,46
	71° 36' 15"	18,57		
949			394440,52	1293423,08
	341° 03' 46"	110,04		
950			394544,6	1293387,37
	348° 54' 56"	68,76		
951			394612,08	1293374,15
	338° 45' 10"	26,88		
952			394637,13	1293364,41
	331° 11' 01"	63,53		
953			394692,79	1293333,79
	311° 10' 52"	22,19		
954			394707,4	1293317,09
	297° 33' 32"	18,05		

Название (номер) межевого знака	Дирекционные углы (град. мин. сек.)	Длина линии(м)	X координата	Y координата
955			394715,75	1293301,09
	307° 44' 24"	6,32		
956			394719,62	1293296,09
	283° 49' 32"	11,21		
957			394722,3	1293285,2
	6° 00' 56"	442,29		
958			395162,15	1293331,55
	7° 03' 53"	103,51		
959			395264,87	1293344,28
	7° 26' 17"	433,29		
960			395694,51	1293400,37
	7° 10' 23"	388,09		
961			396079,56	1293448,83
	6° 19' 29"	647,77		
962			396723,39	1293520,19
	4° 11' 02"	112,94		
963			396836,03	1293528,43
	359° 14' 42"	6,83		
964			396842,86	1293528,34
	73° 53' 34"	74,9		
965			396863,64	1293600,3
	75° 34' 08"	127,08		
966			396895,31	1293723,37
	78° 38' 06"	120,68		
967			396919,09	1293841,68
	79° 04' 32"	50,71		
968			396928,7	1293891,47
	54° 10' 01"	38,79		
969			396951,41	1293922,92
	43° 42' 53"	137,77		
970			397050,99	1294018,13
	54° 17' 00"	130,19		
971			397126,99	1294123,83
	43° 05' 15"	74,16		
972			397181,15	1294174,49
	53° 26' 41"	159,86		
973			397276,36	1294302,9
	328° 38' 40"	40,38		
974			397310,84	1294281,89

Название (номер) межевого знака	Дирекционные углы (град. мин. сек.)	Длина линии(м)	X координата	Y координата
	335° 44' 52"	112,6		
975			397413,5	1294235,64
	324° 02' 48"	63,14		
976			397464,61	1294198,57
	334° 50' 55"	28,28		
977			397490,21	1294186,55
	1° 03' 54"	40,89		
978			397531,09	1294187,31
	341° 41' 20"	128,81		
979			397653,38	1294146,84
	351° 20' 23"	52,27		
980			397705,05	1294138,97
	3° 44' 08"	14,58		
981			397719,6	1294139,92
	3° 53' 11"	21,1		
982			397740,65	1294141,35
	3° 28' 55"	16,3		
983			397756,92	1294142,34
	8° 58' 25"	30,26		
984			397786,81	1294147,06
	9° 25' 31"	17,83		
985			397804,4	1294149,98
	322° 52' 02"	17,87		
986			397818,65	1294139,19
	277° 12' 27"	27,58		
987			397822,11	1294111,83
	264° 48' 00"	46,78		
988			397817,87	1294065,24
	275° 31' 15"	72,97		
989			397824,89	1293992,61
	303° 53' 26"	78,5		
990			397868,66	1293927,45
	316° 45' 09"	16,19		
991			397880,45	1293916,36
	268° 38' 08"	134,38		
992			397877,25	1293782,02
	313° 26' 01"	52,77		
993			397913,53	1293743,7
	287° 49' 40"	15,22		

Название (номер) межевого знака	Дирекционные углы (град. мин. сек.)	Длина линии(м)	X координата	Y координата
994			397918,19	1293729,21
	277° 17' 19"	74,25		
995			397927,61	1293655,56
	260° 31' 28"	57,34		
996			397918,17	1293599
	273° 54' 16"	66,23		
997			397922,68	1293532,92
	283° 04' 10"	94,59		
998			397944,07	1293440,78
	272° 11' 40"	54,06		
999			397946,14	1293386,76
	253° 41' 24"	28,06		
1000			397938,26	1293359,83
	274° 32' 11"	24,91		
1001			397940,23	1293335
	299° 47' 16"	81,3		
1002			397980,62	1293264,44
	262° 35' 48"	26,31		
1003			397977,23	1293238,35
	248° 54' 30"	90,54		
1004			397944,65	1293153,88
	285° 18' 35"	120,36		
1005			397976,43	1293037,79
	305° 05' 43"	149,51		
1006			398062,39	1292915,46
	330° 00' 58"	40,72		
1007			398097,66	1292895,11
	0° 36' 59"	71,56		
1008			398169,22	1292895,88
	3° 15' 20"	10,92		
1009			398180,12	1292896,5
	3° 13' 09"	40,42		
1010			398220,48	1292898,77
	6° 23' 23"	208,1		
1011			398427,29	1292921,93
	6° 22' 38"	1,71		
1012			398428,99	1292922,12
	6° 24' 08"	31,66		
1013			398460,45	1292925,65

Название (номер) межевого знака	Дирекционные углы (град. мин. сек.)	Длина линии(м)	X координата	Y координата
	6° 08' 32"	514,32		
1014			398971,82	1292980,68
	6° 56' 48"	453,75		
1015			399422,24	1293035,56
	3° 25' 41"	10,37		
1016			399432,59	1293036,18
	354° 56' 23"	11,22		
1017			399443,77	1293035,19
	6° 43' 02"	231,85		
1018			399674,03	1293062,31
	6° 10' 23"	467,12		
1019			400138,44	1293112,54
	5° 50' 51"	435,8		
1020			400571,97	1293156,94
	5° 24' 10"	369,91		
1021			400940,24	1293191,77
	6° 05' 08"	127,53		
1022			401067,05	1293205,29
	1° 47' 34"	12,47		
1023			401079,51	1293205,68
	99° 12' 41"	99,14		
1024			401063,64	1293303,54
	98° 55' 43"	31,06		
1025			401058,82	1293334,22
	69° 24' 08"	46,59		
1026			401075,21	1293377,83
	99° 12' 34"	112,09		
1027			401057,27	1293488,48
	111° 14' 44"	76,55		
1028			401029,53	1293559,83
	89° 29' 50"	18,23		
1029			401029,69	1293578,06
	53° 32' 20"	14,86		
1030			401038,52	1293590,01
	61° 56' 53"	18,1		
1031			401047,03	1293605,98
	83° 17' 46"	16,88		
1032			401049	1293622,74
	122° 16' 19"	13,45		

Название (номер) межевого знака	Дирекционные углы (град. мин. сек.)	Длина линии(м)	X координата	Y координата
1033			401041,82	1293634,11
	144° 45' 36"	17,23		
1034			401027,75	1293644,05
	103° 29' 45"	43,96		
1035			401017,49	1293686,8
	110° 16' 34"	41,93		
1036			401002,96	1293726,13
	85° 25' 30"	21,44		
1037			401004,67	1293747,5
	66° 17' 40"	38,28		
1038			401020,06	1293782,55
	67° 42' 41"	36,04		
1039			401033,73	1293815,9
	99° 02' 04"	38,08		
1040			401027,75	1293853,51
	109° 54' 42"	234,61		
1041			400947,85	1294074,09
	29° 07' 12"	11,94		
1042			400958,28	1294079,9
	7° 00' 24"	248,88		
1043			401205,3	1294110,26
	6° 38' 11"	46,98		
1044			401251,97	1294115,69
	6° 44' 00"	192,84		
1045			401443,48	1294138,3
	7° 36' 45"	341,5		
1046			401781,97	1294183,54
	6° 44' 36"	514,31		
1047			402292,72	1294243,93
	7° 11' 09"	444,97		
1048			402734,2	1294299,59
	7° 19' 45"	210,71		
1049			402943,19	1294326,47
	8° 07' 13"	294,94		
1050			403235,17	1294368,13
	100° 37' 29"	174,16		
1051			403203,06	1294539,3
	7° 34' 10"	32,95		
1052			403235,72	1294543,64

Название (номер межевого знака)	Дирекционные углы (град. мин. сек.)	Длина линии(м)	X координата	Y координата
	98° 25' 37"	0,27		
1053			403235,68	1294543,91
	98° 13' 09"	105,48		
1054			403220,6	1294648,31
	98° 06' 44"	145,34		
1055			403200,09	1294792,2
	114° 22' 30"	5,5		
1056			403197,82	1294797,21
	96° 01' 02"	21,56		
1057			403195,56	1294818,65
	124° 12' 11"	111,54		
1058			403132,86	1294910,9
	106° 30' 00"	23,41		
1059			403126,21	1294933,35
	30° 14' 37"	55,13		
1060			403173,84	1294961,12
	27° 50' 08"	76,24		
1061			403241,26	1294996,72
	39° 41' 37"	65,45		
1062			403291,62	1295038,52
	68° 23' 30"	9,37		
1063			403295,07	1295047,23
	345° 38' 51"	21,1		
1064			403315,51	1295042
	357° 19' 09"	47,25		
1065			403362,71	1295039,79
	343° 12' 59"	74,73		
1066			403434,26	1295018,21
	2° 28' 43"	104,98		
1067			403539,14	1295022,75
	8° 07' 53"	63,63		
1068			403602,13	1295031,75
	348° 57' 57"	43,99		
1069			403645,31	1295023,33
	21° 58' 50"	36,2		
1070			403678,88	1295036,88
	37° 48' 02"	56,03		
1071			403723,15	1295071,22
	2° 51' 48"	60,66		

Название (номер) межевого знака	Дирекционные углы (град. мин. сек.)	Длина линии(м)	X координата	Y координата
1072			403783,73	1295074,25
	20° 25' 21"	20,61		
1073			403803,04	1295081,44
	43° 55' 43"	43,11		
1074			403834,09	1295111,35
	11° 03' 44"	33,56		
1075			403867,03	1295117,79
	26° 05' 37"	41,31		
1076			403904,13	1295135,96
	6° 14' 30"	24,37		
1077			403928,36	1295138,61
	346° 25' 53"	33,89		
1078			403961,3	1295130,66
	3° 38' 28"	133,22		
1079			404094,25	1295139,12
	350° 14' 26"	27,25		
1080			404121,11	1295134,5
	323° 45' 32"	41,19		
1081			404154,33	1295110,15
	341° 57' 33"	13,34		
1082			404167,01	1295106,02
	33° 13' 09"	11,81		
1083			404176,89	1295112,49
	57° 43' 42"	46,28		
1084			404201,6	1295151,62
	349° 37' 00"	8,49		
1085			404209,95	1295150,09
	318° 02' 40"	56,72		
1086			404252,13	1295112,17
	348° 29' 40"	11,48		
1087			404263,38	1295109,88
	28° 06' 04"	85,92		
1088			404339,17	1295150,35
	46° 29' 37"	20,89		
1089			404353,55	1295165,5
	15° 46' 17"	18,1		
1090			404370,97	1295170,42
	340° 23' 08"	29,34		
1091			404398,61	1295160,57

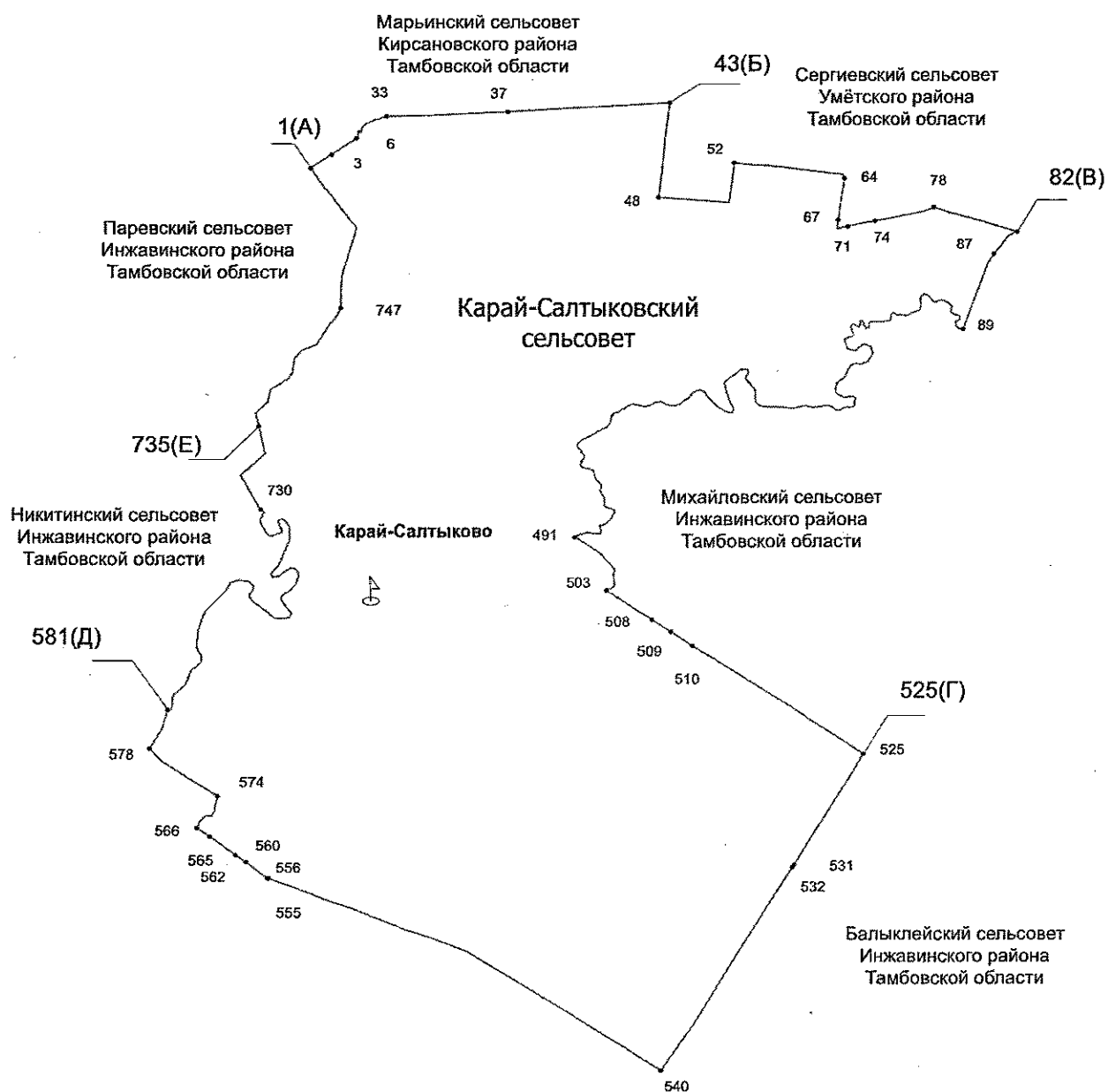
Название (номер) межевого знака	Дирекционные углы (град. мин. сек.)	Длина линии(м)	X координата	Y координата
	355° 21' 19"	74,84		
1092			404473,2	1295154,51
	338° 35' 10"	32,13		
1093			404503,11	1295142,78
	8° 03' 22"	40,53		
1094			404543,24	1295148,46
	339° 14' 49"	38,47		
1095			404579,21	1295134,83
	2° 16' 26"	57,22		
1096			404636,38	1295137,1
	11° 59' 06"	30,96		
1097			404666,67	1295143,53
	353° 11' 49"	67,11		
1098			404733,31	1295135,58
	23° 05' 38"	27,99		
1099			404759,06	1295146,56
	1° 52' 13"	59,75		
1100			404818,78	1295148,51
	9° 28' 00"	21,04		
1101			404839,53	1295151,97
	346° 11' 37"	12,7		
1102			404851,86	1295148,94
	319° 05' 41"	15,75		
1103			404863,76	1295138,63
	304° 44' 56"	18,91		
1104			404874,54	1295123,09
	313° 05' 45"	18,94		
1105			404887,48	1295109,26
	343° 58' 45"	17,72		
1106			404904,51	1295104,37
	28° 00' 54"	53,37		
1107			404951,63	1295129,44
	8° 18' 04"	21,33		
1108			404972,74	1295132,52
	349° 47' 00"	15,11		
1109			404987,61	1295129,84
	320° 44' 43"	13,99		
1110			404998,44	1295120,99
	332° 07' 17"	25,36		

Название (номер межевого знака)	Дирекционные углы (град. мин. сек.)	Длина линии(м)	X координата	Y координата
1111			405020,86	1295109,13
	350° 32' 51"	18,94		
1112			405039,54	1295106,02
	316° 33' 21"	263,8		
1113			405231,07	1294924,62
	295° 35' 35"	245,15		
1114			405336,97	1294703,52
	290° 11' 59"	181,84		
1115			405399,76	1294532,86
	304° 26' 12"	89,6		
1116			405450,43	1294458,96
	315° 48' 36"	86,54		
1117			405512,48	1294398,64
	304° 05' 56"	107,65		
1118			405572,83	1294309,5
	334° 29' 35"	3,39		
1119			405575,89	1294308,04
	334° 29' 53"	127,03		
1120			405690,54	1294253,35
	318° 51' 25"	50,25		
1121			405728,38	1294220,29
	328° 27' 24"	16,96		
1122			405742,83	1294211,42
	340° 50' 52"	42,18		
1123			405782,68	1294197,58
	350° 43' 45"	33,46		
1124			405815,7	1294192,19
	0° 26' 51"	56,35		
1125			405872,05	1294192,63
	2° 31' 22"	173,12		
1126			406045	1294200,25
	341° 33' 54"	1,64		
1127			406046,56	1294199,73
	1° 45' 17"	4,57		
1128			406051,13	1294199,87
	93° 47' 53"	791,96		
1129			405998,67	1294990,09
	94° 12' 18"	442,56		
1130			405966,22	1295431,46

Название (номер) межевого знака	Дирекционные углы (град. мин. сек.)	Длина линии(м)	X координата	Y координата
	93° 43' 22"	990,94		
1131			405901,88	1296420,31
	101° 05' 37"	9,35		
1132			405900,08	1296429,49
	94° 04' 28"	332,42		
1133			405876,46	1296761,07
	93° 27' 36"	238,77		
1134			405862,05	1296999,4
	91° 59' 23"	4,03		
1			405861,91	1297003,43

Приложение 7
к Закону Тамбовской области «Об установлении границ
муниципальных образований Инжавинского района
Тамбовской области и определении места нахождения
их представительных органов и о признании
утратившими силу отдельных положений некоторых
законодательных актов Тамбовской области»

**Схема границ
муниципального образования
Карай-Салтыковский сельсовет
Инжавинского района Тамбовской области**



**Описание границ
муниципального образования - Карай-Салтыковский сельсовет
Инжавинского района Тамбовской области**

I. Участок границы с муниципальным образованием — Марьинский сельсовет Кирсановского района Тамбовской области (от А до Б)

Граница с муниципальным образованием — Марьинский сельсовет Кирсановского района проходит:

- от т.1(А) до т.3 по болоту;
- от т.3 до т.6 пересекая озеро Кипец;
- от т.6 до т.33 по берегу озера;
- от т.33 до т.37 по болоту;
- от т.37 до т.43(Б) по южной стороне полевой дороги.

II. Участок границы с муниципальным образованием — Сергиевский сельсовет Умётского района Тамбовской области (от Б до В)

Граница с муниципальным образованием — Сергиевский сельсовет Умётского района проходит:

- от т.43(Б) до т.48 по западной стороне лесополосы;
- от т.48 до т.52 по меже;
- от т.52 до т.64 по южной стороне полевой дороги;
- от т.64 до т.67 по западной стороне лесополосы;
- от т.67 до т.71 по пастбищному участку;
- от т.71 до т.74 пересекая пруд;
- от т.74 до т.78 по пастбищному участку;
- от т.78 до т.82(В) по меже.

III. Участок границы с муниципальным образованием — Михайловский сельсовет Инжавинского района Тамбовской области (от В до Г)

Граница с муниципальным образованием — Михайловский сельсовет проходит:

- от т.82(В) до т.87 по земельному участку, занятому древесно-кустарниковой растительностью;
- от т.87 до т.89 по пастбищному участку;
- от т.89 до т.491 по середине р. Карай;
- от т.491 до т.503 по границе сенокосного участка;
- от т.503 до т.508 по меже;
- от т.508 до т.509 по юго-западной стороне лесополосы;
- от т.509 до т.510 по юго-западной стороне лесополосы, пересекая автодорогу;
- от т.510 до т.525(Г) по юго-западной стороне лесополосы.

IV. Участок границы с муниципальным образованием — Балыклейский сельсовет Инжавинского района Тамбовской области (от Г до Д)

Граница с муниципальным образованием — Балыклейский сельсовет проходит:

- от т.525(Г) до т.531 по юго-восточной стороне лесополосы;
- от т.531 до т.532 пересекая ручей;
- от т.532 до т.540 по юго-восточной стороне лесополосы;
- от т.540 до т.555 по юго-западной стороне лесополосы;
- от т.555 до т.556 пересекая автодорогу;
- от т.556 до т.560 по юго-западной стороне лесополосы;
- от т.560 до т.562 по пастбищному участку
- от т.562 до т.565 по границе приусадебных земель н.п. Балыклей;
- от т.565 до т.566 по сенокосному участку;
- от т.566 до т.574 по ручью;
- от т.574 до т.578 по границе лесного участка;
- от т.578 до т.581(Д) пересекая лесной участок.

V. Участок границы с муниципальным образованием — Никитинский сельсовет Инжавинского района Тамбовской области (от Д до Е)

Граница с муниципальным образованием — Никитинский сельсовет проходит:

- от т.581(Д) до т.730 по середине р. Ворона;
- от т.730 до т.735(Е) пересекая лесной массив.

VI. Участок границы с муниципальным образованием — Паревский сельсовет Инжавинского района Тамбовской области (от Е до А)

Граница с муниципальным образованием — Паревский сельсовет проходит:

- от т.735(Е) до т.747 по границе лесного массива;
- от т.747 до т.1(А) по болоту, пересекая р. Ворона.

**Каталог координат
характерных точек границ муниципального образования -
Карай-Салтыковский сельсовет Инжавинского района
Тамбовской области**

Название (номер) межевого знака	Дирекционные углы (град. мин. сек.)	Длина линии(м)	X координата	Y координата
1			399727,27	1326682,07
	55° 44' 37"	209,31		
2			399845,09	1326855,07
	56° 32' 29"	227,92		
3			399970,75	1327045,22
	56° 36' 42"	317,97		
4			400145,73	1327310,71
	56° 37' 34"	196,46		
5			400253,8	1327474,77
	54° 53' 02"	17,38		
6			400263,8	1327488,99
	14° 51' 40"	47,18		
7			400309,4	1327501,09
	18° 08' 05"	32,58		
8			400340,36	1327511,23
	14° 48' 30"	19,8		
9			400359,5	1327516,29
	12° 44' 51"	17,9		
10			400376,96	1327520,24
	0° 00' 00"	13,51		
11			400390,47	1327520,24
	28° 17' 29"	8,31		
12			400397,79	1327524,18
	82° 26' 27"	8,51		
13			400398,91	1327532,62
	141° 50' 57"	10,02		
14			400391,03	1327538,81
	160° 32' 38"	19,87		
15			400372,29	1327545,43
	124° 35' 38"	11,08		
16			400366	1327554,55
	77° 28' 16"	2,12		
17			400366,46	1327556,62
	22° 52' 16"	13,33		
18			400378,74	1327561,8

Название (номер) межевого знака	Дирекционные углы (град. мин. сек.)	Длина линии(м)	X координата	Y координата
	5° 13' 23"	7,25		
19			400385,96	1327562,46
	14° 01' 17"	18,57		
20			400403,98	1327566,96
	25° 00' 41"	18,64		
21			400420,87	1327574,84
	17° 13' 21"	41,85		
22			400460,84	1327587,23
	11° 29' 14"	18,38		
23			400478,85	1327590,89
	51° 08' 43"	78,07		
24			400527,83	1327651,69
	65° 02' 18"	54,03		
25			400550,63	1327700,67
	74° 44' 51"	38,51		
26			400560,76	1327737,82
	59° 34' 11"	61,7		
27			400592,01	1327791,02
	86° 59' 07"	32,13		
28			400593,7	1327823,11
	77° 19' 14"	34,62		
29			400601,3	1327856,89
	73° 55' 01"	45,7		
30			400613,96	1327900,8
	63° 25' 45"	45,32		
31			400634,23	1327941,33
	71° 33' 40"	45,4		
32			400648,59	1327984,4
	70° 59' 04"	25,9		
33			400657,03	1328008,89
	92° 49' 23"	42,84		
34			400654,92	1328051,68
	87° 47' 26"	147,33		
35			400660,6	1328198,9
	88° 06' 28"	658,08		
36			400682,33	1328856,62
	87° 19' 36"	1313,47		
37			400743,59	1330168,66
	87° 27' 10"	195,3		

Название (номер) межевого знака	Дирекционные углы (град. мин. сек.)	Длина линии(м)	X координата	Y координата
38			400752,27	1330363,77
	87° 06' 12"	501,45		
39			400777,61	1330864,58
	86° 42' 21"	504		
40			400806,57	1331367,75
	87° 15' 47"	500,3		
41			400830,46	1331867,48
	86° 40' 49"	1231,57		
42			400901,78	1333096,98
	88° 53' 04"	14,38		
43			400902,06	1333111,36
	186° 43' 21"	479,93		
44			400425,43	1333055,18
	186° 58' 54"	151,62		
45			400274,93	1333036,75
	185° 50' 47"	564,41		
46			399713,46	1332979,26
	185° 54' 05"	266,01		
47			399448,86	1332951,91
	185° 58' 17"	250,31		
48			399199,91	1332925,87
	94° 27' 09"	1234,4		
49			399104,08	1334156,54
	102° 28' 42"	29,53		
50			399097,7	1334185,37
	7° 42' 45"	359,16		
51			399453,61	1334233,57
	6° 27' 11"	361,86		
52			399813,18	1334274,24
	95° 38' 20"	389,47		
53			399774,91	1334661,83
	90° 26' 24"	72,92		
54			399774,35	1334734,75
	94° 48' 45"	144,47		
55			399762,23	1334878,71
	95° 30' 18"	328,98		
56			399730,67	1335206,17
	97° 08' 13"	216,68		
57			399703,75	1335421,17

Название (номер) межевого знака	Дирекционные углы (град. мин. сек.)	Длина линии(м)	X координата	Y координата
	97° 36' 23"	186,6		
58			399679,05	1335606,13
	96° 26' 28"	150,03		
59			399662,22	1335755,21
	96° 11' 13"	143,73		
60			399646,73	1335898,1
	96° 16' 14"	194,83		
61			399625,45	1336091,76
	97° 08' 16"	139,79		
62			399608,08	1336230,47
	134° 03' 33"	40,48		
63			399579,93	1336259,56
	167° 49' 06"	46,02		
64			399534,95	1336269,27
	189° 13' 59"	127,7		
65			399408,9	1336248,78
	187° 47' 07"	234,6		
66			399176,46	1336217
	188° 05' 35"	391,11		
67			398789,25	1336161,94
	188° 31' 44"	158,73		
68			398632,28	1336138,4
	108° 26' 06"	6,77		
69			398630,14	1336144,82
	76° 39' 12"	90,49		
70			398651,03	1336232,87
	78° 52' 19"	102,49		
71			398670,81	1336333,43
	78° 52' 26"	168,73		
72			398703,37	1336498,99
	78° 30' 23"	53,2		
73			398713,97	1336551,12
	79° 21' 13"	283,19		
74			398766,29	1336829,44
	78° 32' 56"	135,29		
75			398793,15	1336962,04
	79° 30' 24"	743,19		
76			398928,5	1337692,8
	79° 42' 14"	47,67		

Название (номер) межевого знака	Дирекционные углы (град. мин. сек.)	Длина линии(м)	X координата	Y координата
77			398937,02	1337739,7
	65° 44' 19"	191,7		
78			399015,79	1337914,47
	108° 13' 05"	222,34		
79			398946,28	1338125,66
	105° 46' 20"	623,04		
80			398776,93	1338725,24
	106° 28' 58"	660,95		
81			398589,4	1339359,03
	106° 50' 14"	83,93		
82			398565,09	1339439,36
	245° 39' 01"	106,55		
83			398521,16	1339342,29
	241° 00' 33"	77,66		
84			398483,52	1339274,36
	221° 11' 58"	104,22		
85			398405,1	1339205,71
	218° 30' 28"	128,39		
86			398304,63	1339125,77
	218° 09' 04"	170,95		
87			398170,2	1339020,17
	214° 16' 21"	195,64		
88			398008,53	1338910
	201° 02' 31"	1272,58		
89			396820,81	1338453,08
	270° 26' 20"	40,48		
90			396821,12	1338412,6
	278° 52' 05"	29,64		
91			396825,69	1338383,31
	305° 39' 33"	21,39		
92			396838,16	1338365,93
	317° 58' 05"	29,5		
93			396860,07	1338346,18
	323° 58' 44"	26,73		
94			396881,69	1338330,46
	330° 59' 52"	23,35		
95			396902,11	1338319,14
	354° 12' 17"	17,53		
96			396919,55	1338317,37

Название (номер) межевого знака	Дирекционные углы (град. мин. сек.)	Длина линии(м)	X координата	Y координата
	3° 03' 57"	15,33		
97			396934,86	1338318,19
	26° 11' 46"	15,97		
98			396949,19	1338325,24
	48° 50' 15"	27,68		
99			396967,41	1338346,08
	64° 23' 57"	43,86		
100			396986,36	1338385,63
	21° 26' 36"	30,31		
101			397014,57	1338396,71
	348° 05' 02"	9,64		
102			397024	1338394,72
	343° 56' 47"	13,09		
103			397036,58	1338391,1
	313° 04' 14"	25,2		
104			397053,79	1338372,69
	290° 50' 23"	40,17		
105			397068,08	1338335,15
	287° 02' 14"	19,97		
106			397073,93	1338316,06
	282° 25' 09"	26,64		
107			397079,66	1338290,04
	295° 28' 50"	20,08		
108			397088,3	1338271,91
	318° 59' 46"	17,76		
109			397101,7	1338260,26
	318° 59' 33"	33,21		
110			397126,76	1338238,47
	353° 17' 38"	52,75		
111			397179,15	1338232,31
	22° 01' 34"	28,88		
112			397205,92	1338243,14
	350° 11' 54"	16,09		
113			397221,78	1338240,4
	337° 00' 46"	22,43		
114			397242,43	1338231,64
	315° 41' 23"	34,07		
115			397266,81	1338207,84
	309° 43' 04"	31,8		

Название (номер) межевого знака	Дирекционные углы (град. мин. сек.)	Длина линии(м)	X координата	Y координата
116			397287,13	1338183,38
	309° 42' 56"	21,19		
117			397300,67	1338167,08
	296° 23' 48"	41,12		
118			397318,95	1338130,25
	289° 49' 21"	42,97		
119			397333,52	1338089,83
	276° 27' 22"	47,49		
120			397338,86	1338042,64
	252° 46' 40"	39,15		
121			397327,27	1338005,25
	240° 02' 08"	43,37		
122			397305,61	1337967,68
	261° 07' 10"	21,38		
123			397302,31	1337946,56
	268° 57' 11"	9,85		
124			397302,13	1337936,71
	278° 55' 42"	14,82		
125			397304,43	1337922,07
	313° 42' 44"	56		
126			397343,13	1337881,59
	324° 13' 14"	76,83		
127			397405,46	1337836,67
	309° 03' 11"	39,58		
128			397430,4	1337805,93
	290° 52' 14"	30,29		
129			397441,19	1337777,63
	273° 55' 46"	33,71		
130			397443,5	1337744
	246° 21' 55"	31,23		
131			397430,98	1337715,39
	228° 34' 02"	19,66		
132			397417,97	1337700,65
	213° 29' 37"	38		
133			397386,28	1337679,68
	189° 25' 14"	38,25		
134			397348,55	1337673,42
	171° 13' 24"	24,31		
135			397324,52	1337677,13

Название (номер межевого знака)	Дирекционные углы (град. мин. сек.)	Длина линии(м)	X координата	Y координата
	160° 13' 48"	21,58		
136			397304,21	1337684,43
	168° 37' 03"	26,35		
137			397278,38	1337689,63
	181° 53' 13"	43,12		
138			397235,28	1337688,21
	194° 51' 13"	36,04		
139			397200,44	1337678,97
	216° 17' 47"	46,35		
140			397163,08	1337651,53
	229° 57' 27"	27,25		
141			397145,55	1337630,67
	240° 37' 10"	26,13		
142			397132,73	1337607,9
	255° 50' 33"	40,11		
143			397122,92	1337569,01
	259° 37' 55"	29,23		
144			397117,66	1337540,26
	256° 26' 45"	20,18		
145			397112,93	1337520,64
	241° 46' 17"	57,46		
146			397085,75	1337470,01
	236° 34' 44"	17,72		
147			397075,99	1337455,22
	256° 55' 38"	48,9		
148			397064,93	1337407,59
	276° 44' 00"	24,31		
149			397067,78	1337383,45
	284° 19' 56"	23,47		
150			397073,59	1337360,71
	266° 59' 50"	21,19		
151			397072,48	1337339,55
	263° 02' 46"	28,25		
152			397069,06	1337311,51
	272° 54' 44"	59,64		
153			397072,09	1337251,95
	295° 29' 05"	33,44		
154			397086,48	1337221,76
	305° 47' 24"	20,06		

Название (номер) межевого знака	Дирекционные углы (град. мин. сек.)	Длина линии(м)	X координата	Y координата
155			397098,21	1337205,49
	286° 26' 14"	35,2		
156			397108,17	1337171,73
	249° 37' 21"	13,15		
157			397103,59	1337159,4
	239° 36' 26"	16,35		
158			397095,32	1337145,3
	199° 36' 00"	18,66		
159			397077,74	1337139,04
	187° 12' 13"	28,07		
160			397049,89	1337135,52
	195° 09' 55"	73,35		
161			396979,09	1337116,33
	241° 50' 28"	32		
162			396963,99	1337088,12
	262° 41' 40"	43,33		
163			396958,48	1337045,14
	264° 58' 47"	41,71		
164			396954,83	1337003,59
	262° 11' 33"	55,5		
165			396947,29	1336948,6
	272° 50' 42"	59,63		
166			396950,25	1336889,04
	263° 28' 31"	41,8		
167			396945,5	1336847,51
	271° 53' 07"	57,75		
168			396947,4	1336789,79
	255° 55' 14"	32,23		
169			396939,56	1336758,53
	241° 21' 02"	16,48		
170			396931,66	1336744,07
	211° 11' 55"	15,06		
171			396918,78	1336736,27
	193° 04' 57"	19,53		
172			396899,76	1336731,85
	173° 24' 53"	26,33		
173			396873,6	1336734,87
	186° 46' 14"	24,26		
174			396849,51	1336732,01

Название (номер) межевого знака	Дирекционные углы (град. мин. сек.)	Длина линии(м)	X координата	Y координата
	218° 22' 29"	10,36		
175			396841,39	1336725,58
	238° 35' 08"	14,39		
176			396833,89	1336713,3
	267° 03' 09"	29,56		
177			396832,37	1336683,78
	310° 24' 59"	33,27		
178			396853,94	1336658,45
	338° 56' 08"	50,39		
179			396900,96	1336640,34
	352° 24' 09"	53,4		
180			396953,89	1336633,28
	309° 10' 17"	27,99		
181			396971,57	1336611,58
	267° 53' 12"	18,98		
182			396970,87	1336592,61
	240° 00' 16"	15,02		
183			396963,36	1336579,6
	196° 54' 27"	23,73		
184			396940,66	1336572,7
	174° 46' 27"	19,76		
185			396920,98	1336574,5
	184° 29' 29"	11,36		
186			396909,65	1336573,61
	195° 06' 46"	19,75		
187			396890,58	1336568,46
	203° 50' 46"	16,5		
188			396875,49	1336561,79
	219° 36' 14"	13,46		
189			396865,12	1336553,21
	241° 19' 53"	8,65		
190			396860,97	1336545,62
	256° 17' 14"	11,6		
191			396858,22	1336534,35
	268° 57' 11"	9,85		
192			396858,04	1336524,5
	301° 00' 49"	13,78		
193			396865,14	1336512,69
	308° 16' 08"	15,56		

Название (номер) межевого знака	Дирекционные углы (град. мин. сек.)	Длина линии(м)	X координата	Y координата
194			396874,78	1336500,47
	302° 59' 31"	19,58		
195			396885,44	1336484,05
	302° 04' 36"	35,76		
196			396904,43	1336453,75
	252° 21' 16"	22,27		
197			396897,68	1336432,53
	230° 41' 49"	17,67		
198			396886,49	1336418,86
	204° 22' 56"	23,84		
199			396864,78	1336409,02
	177° 22' 38"	25,57		
200			396839,24	1336410,19
	171° 26' 16"	30,56		
201			396809,02	1336414,74
	157° 00' 58"	67,3		
202			396747,06	1336441,02
	154° 19' 52"	14,87		
203			396733,66	1336447,46
	178° 59' 28"	15,33		
204			396718,33	1336447,73
	197° 03' 06"	16,51		
205			396702,55	1336442,89
	214° 54' 22"	18,03		
206			396687,76	1336432,57
	242° 49' 35"	24		
207			396676,8	1336411,22
	262° 14' 10"	21,69		
208			396673,87	1336389,73
	261° 38' 08"	22,82		
209			396670,55	1336367,15
	256° 12' 20"	24,7		
210			396664,66	1336343,16
	236° 39' 16"	34,13		
211			396645,9	1336314,65
	219° 26' 14"	25,9		
212			396625,9	1336298,2
	193° 42' 59"	14,34		
213			396611,97	1336294,8

Название (номер) межевого знака	Дирекционные углы (град. мин. сек.)	Длина линии(м)	X координата	Y координата
	175° 02' 09"	26,35		
214			396585,72	1336297,08
	160° 05' 01"	69,84		
215			396520,06	1336320,87
	159° 42' 52"	38,68		
216			396483,78	1336334,28
	148° 19' 19"	25,04		
217			396462,47	1336347,43
	116° 38' 03"	25,97		
218			396450,83	1336370,64
	105° 44' 26"	46,89		
219			396438,11	1336415,77
	99° 42' 08"	41,24		
220			396431,16	1336456,42
	93° 32' 27"	32,22		
221			396429,17	1336488,58
	81° 08' 54"	18,98		
222			396432,09	1336507,33
	43° 09' 03"	63,98		
223			396478,77	1336551,09
	57° 24' 07"	41,91		
224			396501,35	1336586,4
	38° 19' 59"	37,52		
225			396530,78	1336609,67
	62° 09' 19"	19,83		
226			396540,04	1336627,2
	67° 13' 05"	17,69		
227			396546,89	1336643,51
	90° 14' 39"	16,43		
228			396546,82	1336659,94
	98° 11' 43"	13,68		
229			396544,87	1336673,48
	109° 16' 23"	25,3		
230			396536,52	1336697,36
	111° 44' 42"	24,54		
231			396527,43	1336720,15
	123° 16' 24"	19,45		
232			396516,76	1336736,41
	131° 51' 38"	27,89		

Название (номер) межевого знака	Дирекционные углы (град. мин. сек.)	Длина линии(м)	X координата	Y координата
233			396498,15	1336757,18
	140° 09' 56"	38,25		
234			396468,78	1336781,68
	167° 53' 02"	20,49		
235			396448,75	1336785,98
	162° 23' 19"	47,3		
236			396403,67	1336800,29
	169° 52' 17"	20,36		
237			396383,63	1336803,87
	199° 30' 51"	36,43		
238			396349,29	1336791,7
	215° 23' 09"	33,36		
239			396322,09	1336772,38
	214° 52' 58"	28,78		
240			396298,48	1336755,92
	212° 29' 07"	72,15		
241			396237,62	1336717,17
	239° 41' 21"	64,42		
242			396205,11	1336661,56
	258° 29' 10"	66,08		
243			396191,92	1336596,81
	245° 33' 36"	11,94		
244			396186,98	1336585,94
	273° 05' 42"	15,37		
245			396187,81	1336570,59
	290° 00' 55"	15,25		
246			396193,03	1336556,26
	278° 52' 48"	31,87		
247			396197,95	1336524,77
	272° 59' 13"	31,47		
248			396199,59	1336493,34
	259° 54' 21"	36,97		
249			396193,11	1336456,94
	239° 05' 16"	55,22		
250			396164,74	1336409,56
	231° 52' 08"	23,53		
251			396150,21	1336391,05
	220° 36' 26"	31,48		
252			396126,31	1336370,56

Название (номер) межевого знака	Дирекционные углы (град. мин. сек.)	Длина линии(м)	X координата	Y координата
	207° 54' 40"	29,89		
253			396099,9	1336356,57
	202° 03' 56"	31,01		
254			396071,16	1336344,92
	199° 18' 56"	79,84		
255			395995,81	1336318,51
	215° 03' 49"	38,07		
256			395964,65	1336296,64
	223° 59' 39"	36,65		
257			395938,28	1336271,18
	230° 45' 32"	24,17		
258			395922,99	1336252,46
	231° 37' 19"	91,42		
259			395866,23	1336180,79
	214° 09' 31"	43,76		
260			395830,02	1336156,22
	202° 07' 31"	43,68		
261			395789,56	1336139,77
	189° 18' 21"	36,73		
262			395753,31	1336133,83
	178° 59' 59"	33,23		
263			395720,09	1336134,41
	171° 36' 47"	19,88		
264			395700,42	1336137,31
	151° 56' 05"	18,45		
265			395684,14	1336145,99
	138° 06' 03"	39,61		
266			395654,66	1336172,44
	131° 58' 53"	43,91		
267			395625,29	1336205,08
	121° 19' 32"	21,18		
268			395614,28	1336223,17
	114° 21' 40"	31,52		
269			395601,28	1336251,88
	106° 34' 20"	30,26		
270			395592,65	1336280,88
	94° 32' 18"	26,41		
271			395590,56	1336307,21
	86° 49' 21"	28,86		

Название (номер) межевого знака	Дирекционные углы (град. мин. сек.)	Длина линии(м)	X координата	Y координата
272			395592,16	1336336,03
	80° 51' 34"	28,39		
273			395596,67	1336364,06
	73° 53' 34"	23,83		
274			395603,28	1336386,95
	81° 24' 13"	27,63		
275			395607,41	1336414,27
	91° 47' 49"	29,97		
276			395606,47	1336444,23
	100° 59' 11"	29,86		
277			395600,78	1336473,54
	117° 22' 03"	20,75		
278			395591,24	1336491,97
	157° 13' 03"	15,73		
279			395576,74	1336498,06
	173° 23' 41"	15,04		
280			395561,8	1336499,79
	212° 10' 28"	17,62		
281			395546,89	1336490,41
	201° 19' 46"	34,26		
282			395514,98	1336477,95
	178° 43' 02"	51,81		
283			395463,18	1336479,11
	206° 29' 33"	28,27		
284			395437,88	1336466,5
	250° 28' 45"	24,36		
285			395429,74	1336443,54
	213° 39' 31"	20,17		
286			395412,95	1336432,36
	255° 52' 36"	22,34		
287			395407,5	1336410,7
	57° 42' 14"	2,51		
288			395408,84	1336412,82
	276° 07' 00"	70,2		
289			395416,32	1336343,02
	255° 50' 25"	52,94		
290			395403,37	1336291,69
	237° 30' 51"	92,39		
291			395353,75	1336213,76

Название (номер межевого знака)	Дирекционные углы (град. мин. сек.)	Длина линии(м)	X координата	Y координата
	262° 48' 24"	13,5		
292			395352,06	1336200,37
	282° 08' 02"	22,5		
293			395356,79	1336178,37
	289° 16' 30"	35,81		
294			395368,61	1336144,57
	293° 54' 14"	33,81		
295			395382,31	1336113,66
	299° 04' 17"	40,09		
296			395401,79	1336078,62
	307° 50' 53"	37,14		
297			395424,58	1336049,29
	290° 57' 58"	33,37		
298			395436,52	1336018,13
	282° 41' 08"	43,21		
299			395446,01	1335975,97
	262° 21' 21"	37,36		
300			395441,04	1335938,94
	259° 29' 49"	157,66		
301			395412,3	1335783,92
	265° 58' 24"	47		
302			395409	1335737,04
	283° 50' 45"	75,22		
303			395427	1335664,01
	274° 13' 48"	66,16		
304			395431,88	1335598,03
	264° 20' 12"	102,55		
305			395421,76	1335495,98
	257° 13' 52"	109,76		
306			395397,5	1335388,93
	264° 32' 41"	52,28		
307			395392,53	1335336,89
	280° 23' 59"	38,89		
308			395399,55	1335298,64
	277° 31' 23"	130,68		
309			395416,66	1335169,08
	269° 09' 58"	134		
310			395414,71	1335035,09
	271° 50' 56"	118,08		

Название (номер) межевого знака	Дирекционные углы (град. мин. сек.)	Длина линии(м)	X координата	Y координата
311			395418,52	1334917,07
	275° 08' 50"	70,33		
312			395424,83	1334847,02
	280° 34' 07"	77,31		
313			395439,01	1334771,02
	292° 02' 22"	31,74		
314			395450,92	1334741,6
	301° 20' 23"	21,17		
315			395461,93	1334723,52
	320° 35' 56"	27,03		
316			395482,82	1334706,36
	322° 54' 29"	21,69		
317			395500,12	1334693,28
	348° 16' 15"	50,91		
318			395549,97	1334682,93
	358° 05' 59"	114,29		
319			395664,2	1334679,14
	349° 33' 01"	24,43		
320			395688,22	1334674,71
	344° 48' 18"	26,75		
321			395714,03	1334667,7
	338° 38' 23"	27,26		
322			395739,42	1334657,77
	330° 45' 59"	22,38		
323			395758,95	1334646,84
	320° 48' 27"	43,68		
324			395792,8	1334619,24
	320° 01' 38"	39,46		
325			395823,04	1334593,89
	316° 57' 50"	50,14		
326			395859,69	1334559,67
	314° 01' 48"	37,18		
327			395885,53	1334532,94
	320° 01' 06"	29,59		
328			395908,2	1334513,93
	340° 34' 52"	30,02		
329			395936,51	1334503,95
	11° 22' 18"	27,29		
330			395963,26	1334509,33

Название (номер межевого знака)	Дирекционные углы (град. мин. сек.)	Длина линии(м)	X координата	Y координата
	37° 51' 15"	38,43		
331			395993,6	1334532,91
	29° 35' 40"	37,32		
332			396026,05	1334551,34
	13° 40' 45"	24,53		
333			396049,88	1334557,14
	343° 52' 55"	23,7		
334			396072,65	1334550,56
	320° 54' 59"	24,28		
335			396091,5	1334535,25
	298° 33' 35"	12,59		
336			396097,52	1334524,19
	274° 14' 40"	34,18		
337			396100,05	1334490,1
	266° 59' 49"	33,98		
338			396098,27	1334456,17
	246° 54' 51"	64,04		
339			396073,16	1334397,26
	237° 27' 41"	104,08		
340			396017,18	1334309,52
	220° 55' 52"	61,79		
341			395970,5	1334269,04
	242° 23' 41"	51,49		
342			395946,64	1334223,41
	237° 27' 17"	75,38		
343			395906,09	1334159,87
	224° 47' 48"	19,93		
344			395891,95	1334145,83
	216° 56' 51"	36,9		
345			395862,46	1334123,65
	189° 23' 27"	26,35		
346			395836,46	1334119,35
	167° 43' 13"	27,93		
347			395809,17	1334125,29
	155° 11' 42"	30,72		
348			395781,28	1334138,18
	156° 48' 19"	19,32		
349			395763,52	1334145,79
	175° 31' 13"	17,92		

Название (номер) межевого знака	Дирекционные углы (град. мин. сек.)	Длина линии(м)	X координата	Y координата
350			395745,65	1334147,19
	178° 17' 16"	28,11		
351			395717,55	1334148,03
	164° 32' 07"	33,57		
352			395685,2	1334156,98
	155° 19' 26"	32,7		
353			395655,49	1334170,63
	156° 08' 50"	32,89		
354			395625,41	1334183,93
	166° 10' 53"	33,83		
355			395592,56	1334192,01
	162° 36' 50"	40,59		
356			395553,82	1334204,14
	161° 15' 22"	29,91		
357			395525,5	1334213,75
	152° 55' 05"	40,66		
358			395489,3	1334232,26
	152° 27' 25"	56,33		
359			395439,35	1334258,31
	157° 54' 06"	51,22		
360			395391,89	1334277,58
	170° 58' 43"	29,91		
361			395362,35	1334282,27
	203° 38' 24"	27,61		
362			395337,06	1334271,2
	219° 51' 11"	17,03		
363			395323,99	1334260,29
	248° 50' 46"	19,06		
364			395317,11	1334242,51
	264° 24' 33"	25,25		
365			395314,65	1334217,38
	278° 45' 29"	29,29		
366			395319,11	1334188,43
	296° 21' 32"	97,01		
367			395362,18	1334101,51
	302° 49' 58"	98,43		
368			395415,55	1334018,8
	310° 26' 51"	99,33		
369			395479,99	1333943,21

Название (номер межевого знака)	Дирекционные углы (град. мин. сек.)	Длина линии(м)	X координата	Y координата
	312° 43' 04"	113,11		
370			395556,72	1333860,11
	317° 12' 21"	55,85		
371			395597,7	1333822,17
	321° 02' 53"	37,99		
372			395627,24	1333798,29
	329° 58' 51"	30,06		
373			395653,27	1333783,25
	326° 02' 54"	32,21		
374			395679,99	1333765,26
	307° 15' 44"	30,67		
375			395698,56	1333740,85
	296° 00' 28"	45,06		
376			395718,32	1333700,35
	271° 37' 37"	48,25		
377			395719,69	1333652,12
	251° 47' 20"	50,17		
378			395704,01	1333604,46
	232° 18' 50"	63,04		
379			395665,47	1333554,57
	225° 03' 30"	90,46		
380			395601,57	1333490,54
	228° 44' 36"	100,51		
381			395535,29	1333414,98
	235° 07' 59"	56,31		
382			395503,1	1333368,78
	237° 48' 18"	28,17		
383			395488,09	1333344,94
	242° 46' 08"	62,7		
384			395459,4	1333289,19
	250° 36' 14"	46,19		
385			395444,06	1333245,62
	264° 42' 24"	38,81		
386			395440,48	1333206,98
	275° 58' 06"	54,44		
387			395446,14	1333152,84
	288° 19' 00"	71,95		
388			395468,75	1333084,54
	299° 54' 39"	66,82		

Название (номер межевого знака)	Дирекционные углы (град. мин. сек.)	Длина линии(м)	X координата	Y координата
389			395502,07	1333026,62
	284° 27' 43"	26,11		
390			395508,59	1333001,34
	275° 02' 11"	27,91		
391			395511,04	1332973,54
	268° 11' 59"	49,65		
392			395509,48	1332923,91
	254° 06' 16"	68,02		
393			395490,85	1332858,49
	242° 16' 41"	95,68		
394			395446,34	1332773,79
	255° 29' 27"	40,55		
395			395436,18	1332734,53
	264° 08' 58"	51,31		
396			395430,95	1332683,49
	278° 03' 32"	46,58		
397			395437,48	1332637,37
	283° 04' 01"	42,15		
398			395447,01	1332596,31
	285° 08' 13"	39,52		
399			395457,33	1332558,16
	280° 58' 37"	38,81		
400			395464,72	1332520,06
	269° 02' 40"	56,96		
401			395463,77	1332463,11
	254° 06' 55"	45,34		
402			395451,36	1332419,5
	244° 08' 02"	45,09		
403			395431,69	1332378,93
	234° 41' 18"	69,88		
404			395391,3	1332321,91
	242° 45' 57"	64,33		
405			395361,86	1332264,71
	245° 47' 50"	107,3		
406			395317,87	1332166,84
	239° 50' 48"	56,88		
407			395289,3	1332117,66
	219° 22' 56"	50,78		
408			395250,05	1332085,44

Название (номер) межевого знака	Дирекционные углы (град. мин. сек.)	Длина линии(м)	X координата	Y координата
	197° 17' 35"	69,97		
409			395183,24	1332064,64
	186° 41' 20"	49,37		
410			395134,21	1332058,89
	201° 09' 29"	50,45		
411			395087,16	1332040,68
	225° 26' 47"	63,53		
412			395042,59	1331995,41
	248° 00' 28"	122,06		
413			394996,88	1331882,23
	239° 25' 40"	171,38		
414			394909,71	1331734,67
	243° 05' 52"	213,61		
415			394813,06	1331544,18
	236° 23' 06"	59,18		
416			394780,3	1331494,9
	226° 35' 37"	17,8		
417			394768,07	1331481,97
	202° 44' 15"	35,24		
418			394735,57	1331468,35
	187° 03' 01"	28,52		
419			394707,27	1331464,85
	176° 04' 32"	25,57		
420			394681,76	1331466,6
	145° 22' 54"	15,07		
421			394669,36	1331475,16
	114° 49' 36"	23,29		
422			394659,58	1331496,3
	132° 17' 42"	23,37		
423			394643,85	1331513,59
	149° 42' 40"	22,86		
424			394624,11	1331525,12
	152° 23' 08"	21,49		
425			394605,07	1331535,08
	136° 34' 45"	26,94		
426			394585,5	1331553,6
	131° 39' 03"	27,6		
427			394567,16	1331574,22
	156° 56' 53"	20,51		

Название (номер) межевого знака	Дирекционные углы (град. мин. сек.)	Длина линии(м)	X координата	Y координата
428			394548,29	1331582,25
	167° 40' 36"	25,4		
429			394523,48	1331587,67
	185° 20' 28"	24,39		
430			394499,2	1331585,4
	197° 15' 36"	29,46		
431			394471,07	1331576,66
	213° 55' 50"	23,79		
432			394451,33	1331563,38
	219° 42' 55"	26,79		
433			394430,72	1331546,26
	213° 06' 17"	28,78		
434			394406,61	1331530,54
	182° 44' 17"	25,54		
435			394381,1	1331529,32
	168° 15' 25"	22,31		
436			394359,26	1331533,86
	141° 35' 43"	31,21		
437			394334,8	1331553,25
	131° 57' 47"	19,35		
438			394321,86	1331567,64
	115° 38' 28"	14,7		
439			394315,5	1331580,89
	99° 28' 56"	28,23		
440			394310,85	1331608,73
	102° 26' 46"	78,83		
441			394293,86	1331685,71
	103° 48' 52"	58,26		
442			394279,95	1331742,28
	142° 14' 08"	31,38		
443			394255,14	1331761,5
	160° 55' 26"	39,56		
444			394217,75	1331774,43
	164° 19' 48"	71,12		
445			394149,27	1331793,64
	158° 02' 18"	25,24		
446			394125,86	1331803,08
	158° 28' 23"	18,99		
447			394108,19	1331810,05

Название (номер) межевого знака	Дирекционные углы (град. мин. сек.)	Длина линии(м)	X координата	Y координата
	132° 43' 13"	44,44		
448			394078,04	1331842,7
	127° 58' 19"	53,46		
449			394045,15	1331884,84
	150° 08' 01"	59,64		
450			393993,43	1331914,54
	182° 38' 50"	22,73		
451			393970,72	1331913,49
	207° 36' 05"	60,33		
452			393917,26	1331885,54
	187° 40' 46"	18,33		
453			393899,09	1331883,09
	147° 44' 33"	151,22		
454			393771,21	1331963,8
	175° 44' 41"	61,32		
455			393710,06	1331968,35
	203° 03' 34"	17,85		
456			393693,64	1331961,36
	200° 21' 52"	23,1		
457			393671,98	1331953,32
	161° 20' 59"	40,37		
458			393633,73	1331966,23
	123° 58' 34"	47,22		
459			393607,34	1332005,39
	106° 33' 52"	58,23		
460			393590,74	1332061,2
	108° 33' 42"	37,19		
461			393578,9	1332096,46
	116° 06' 50"	36,92		
462			393562,65	1332129,61
	140° 52' 57"	26,01		
463			393542,47	1332146,02
	166° 02' 57"	19,5		
464			393523,55	1332150,72
	207° 47' 07"	25,83		
465			393500,7	1332138,68
	217° 57' 21"	53,51		
466			393458,51	1332105,77
	200° 17' 28"	56,43		

Название (номер) межевого знака	Дирекционные углы (град. мин. сек.)	Длина линии(м)	X координата	Y координата
467			393405,58	1332086,2
	214° 09' 24"	33,04		
468			393378,24	1332067,65
	239° 35' 57"	52,01		
469			393351,92	1332022,79
	214° 14' 58"	30,4		
470			393326,79	1332005,68
	236° 21' 33"	58,16		
471			393294,57	1331957,26
	248° 00' 50"	30,53		
472			393283,14	1331928,95
	264° 08' 26"	25,66		
473			393280,52	1331903,42
	254° 30' 38"	20,37		
474			393275,08	1331883,79
	183° 33' 44"	27,84		
475			393247,29	1331882,06
	166° 09' 11"	35,98		
476			393212,36	1331890,67
	167° 00' 47"	45,57		
477			393167,96	1331900,91
	187° 56' 43"	23,66		
478			393144,53	1331897,64
	204° 12' 45"	13,73		
479			393132,01	1331892,01
	256° 57' 37"	20,92		
480			393127,29	1331871,63
	273° 49' 09"	43,99		
481			393130,22	1331827,74
	271° 27' 36"	69,46		
482			393131,99	1331758,3
	283° 04' 46"	69,29		
483			393147,67	1331690,81
	273° 30' 58"	56,42		
484			393151,13	1331634,5
	250° 53' 21"	62,19		
485			393130,77	1331575,74
	254° 11' 26"	20,85		
486			393125,09	1331555,68

Название (номер) межевого знака	Дирекционные углы (град. мин. сек.)	Длина линии(м)	X координата	Y координата
	265° 19' 05"	18,62		
487			393123,57	1331537,12
	261° 38' 44"	26,02		
488			393119,79	1331511,38
	238° 46' 59"	43,84		
489			393097,07	1331473,89
	228° 43' 44"	24,68		
490			393080,79	1331455,34
	251° 34' 11"	39,51		
491			393068,3	1331417,86
	115° 18' 06"	31,84		
492			393054,69	1331446,65
	121° 11' 06"	528,97		
493			392780,79	1331899,18
	138° 33' 21"	398,34		
494			392482,19	1332162,84
	202° 18' 14"	83,42		
495			392405,01	1332131,18
	177° 57' 44"	98,43		
496			392306,64	1332134,68
	170° 15' 46"	82,6		
497			392225,23	1332148,65
	190° 02' 43"	47,01		
498			392178,94	1332140,45
	225° 48' 03"	53,62		
499			392141,56	1332102,01
	248° 19' 57"	29,39		
500			392130,71	1332074,7
	276° 32' 38"	68,36		
501			392138,5	1332006,79
	184° 47' 11"	25,05		
502			392113,54	1332004,7
	283° 05' 11"	2,34		
503			392114,07	1332002,42
	122° 00' 58"	250,36		
504			391981,34	1332214,7
	122° 22' 42"	434,73		
505			391748,54	1332581,84
	122° 31' 27"	48,93		

Название (номер) межевого знака	Дирекционные углы (град. мин. сек.)	Длина линии(м)	X координата	Y координата
506			391722,23	1332623,1
	122° 17' 23"	169,43		
507			391631,72	1332766,33
	123° 16' 15"	89,85		
508			391582,43	1332841,45
	121° 53' 04"	405,1		
509			391368,45	1333185,43
	122° 36' 52"	463,28		
510			391118,75	1333575,66
	121° 52' 43"	241,55		
511			390991,18	1333780,78
	121° 27' 07"	213,19		
512			390879,94	1333962,65
	120° 41' 21"	49,38		
513			390854,74	1334005,11
	121° 33' 39"	277,11		
514			390709,7	1334241,23
	122° 09' 33"	247,09		
515			390578,18	1334450,41
	121° 18' 52"	79,89		
516			390536,66	1334518,66
	120° 37' 37"	23,04		
517			390524,92	1334538,49
	121° 58' 34"	165,32		
518			390437,37	1334678,73
	121° 09' 06"	174,77		
519			390346,96	1334828,3
	121° 31' 02"	247,99		
520			390217,32	1335039,71
	122° 24' 07"	276,83		
521			390068,98	1335273,44
	121° 31' 47"	194,67		
522			389967,18	1335439,37
	123° 16' 28"	247,7		
523			389831,28	1335646,46
	122° 23' 44"	193		
524			389727,88	1335809,42
	122° 34' 25"	1024,55		
525			389176,28	1336672,81

Название (номер) межевого знака	Дирекционные углы (град. мин. сек.)	Длина линии(м)	X координата	Y координата
	212° 23' 59"	58,99		
526			389126,47	1336641,2
	211° 50' 17"	279,27		
527			388889,22	1336493,88
	212° 37' 14"	793,94		
528			388220,52	1336065,89
	212° 19' 31"	658,94		
529			387663,7	1335713,54
	211° 56' 37"	302,33		
530			387407,15	1335553,58
	212° 20' 47"	258,3		
531			387188,93	1335415,38
	207° 15' 25"	45,92		
532			387148,11	1335394,35
	213° 47' 00"	550,76		
533			386690,35	1335088,1
	212° 22' 01"	479,92		
534			386284,99	1334831,18
	212° 55' 03"	228,93		
535			386092,81	1334706,77
	212° 23' 46"	447,15		
536			385715,25	1334467,2
	211° 45' 47"	423,53		
537			385355,15	1334244,25
	211° 36' 35"	1033,69		
538			384474,82	1333702,46
	213° 31' 14"	312,31		
539			384214,45	1333529,99
	215° 14' 32"	870,18		
540			383503,76	1333027,87
	301° 34' 38"	1764,04		
541			384427,5	1331525,02
	303° 19' 07"	29,09		
542			384443,48	1331500,71
	300° 39' 35"	589,37		
543			384744,02	1330993,73
	301° 49' 24"	130,19		
544			384812,67	1330883,11
	301° 11' 35"	1025,48		

Название (номер межевого знака)	Дирекционные углы (град. мин. сек.)	Длина линии(м)	X координата	Y координата
545			385343,79	1330005,89
	302° 40' 33"	23,82		
546			385356,65	1329985,84
	301° 16' 31"	554,1		
547			385644,31	1329512,26
	290° 46' 25"	641,03		
548			385871,67	1328912,9
	288° 58' 08"	619,22		
549			386072,95	1328327,31
	290° 16' 36"	6		
550			386075,03	1328321,68
	293° 17' 28"	378,6		
551			386224,73	1327973,93
	290° 31' 22"	529,21		
552			386410,26	1327478,31
	289° 57' 13"	499,27		
553			386580,64	1327009,01
	291° 08' 08"	496,65		
554			386759,72	1326545,77
	290° 03' 44"	565,12		
555			386953,58	1326014,94
	289° 13' 07"	29,13		
556			386963,17	1325987,43
	294° 25' 13"	10,04		
557			386967,32	1325978,29
	304° 48' 38"	79,7		
558			387012,82	1325912,85
	304° 14' 12"	138,66		
559			387090,83	1325798,22
	307° 51' 51"	249,38		
560			387243,9	1325601,34
	305° 06' 31"	159,3		
561			387335,52	1325471,02
	305° 15' 11"	54,51		
562			387366,98	1325426,51
	305° 52' 26"	218,63		
563			387495,1	1325249,35
	305° 01' 28"	129,11		
564			387569,2	1325143,62

Название (номер межевого знака)	Дирекционные углы (град. мин. сек.)	Длина линии(м)	X координата	Y координата
	305° 19' 23"	227,24		
565			387700,59	1324958,21
	305° 11' 48"	278,79		
566			387861,28	1324730,39
	27° 13' 19"	97,52		
567			387948	1324775
	31° 25' 46"	105,48		
568			388038	1324830
	59° 02' 10"	81,63		
569			388080	1324900
	100° 41' 06"	53,94		
570			388070	1324953
	77° 28' 16"	46,1		
571			388080	1324998
	28° 57' 04"	107,42		
572			388174	1325050
	5° 29' 32"	104,48		
573			388278	1325060
	12° 14' 57"	155,54		
574			388430	1325093
	301° 54' 11"	533,6		
575			388712	1324640
	301° 22' 07"	534,06		
576			388990	1324184
	300° 44' 24"	120,34		
577			389051,51	1324080,57
	318° 12' 31"	308,5		
578			389281,52	1323874,98
	90° 00' 00"	0,19		
579			389281,52	1323875,17
	32° 25' 47"	403,5		
580			389622,09	1324091,55
	18° 31' 45"	363,99		
581			389967,21	1324207,22
	92° 28' 55"	26,32		
582			389966,07	1324233,52
	63° 19' 59"	25,18		
583			389977,37	1324256,02
	42° 24' 41"	17,07		

Название (номер) межевого знака	Дирекционные углы (град. мин. сек.)	Длина линии(м)	X координата	Y координата
584			389989,97	1324267,53
	16° 14' 12"	49,71		
585			390037,7	1324281,43
	6° 23' 19"	40,53		
586			390077,98	1324285,94
	354° 55' 29"	69,63		
587			390147,34	1324279,78
	2° 09' 24"	41,72		
588			390189,03	1324281,35
	19° 12' 02"	40,47		
589			390227,25	1324294,66
	38° 48' 25"	38,93		
590			390257,59	1324319,06
	51° 11' 52"	54,69		
591			390291,86	1324361,68
	45° 32' 07"	105,99		
592			390366,1	1324437,32
	55° 40' 54"	49,06		
593			390393,76	1324477,84
	42° 09' 44"	44,99		
594			390427,11	1324508,04
	23° 24' 53"	65,75		
595			390487,45	1324534,17
	25° 42' 15"	86,62		
596			390565,5	1324571,74
	19° 11' 34"	98,04		
597			390658,09	1324603,97
	31° 46' 13"	55,55		
598			390705,32	1324633,22
	56° 59' 37"	30,22		
599			390721,78	1324658,56
	52° 15' 30"	36,55		
600			390744,15	1324687,46
	45° 36' 10"	60,49		
601			390786,47	1324730,68
	48° 01' 57"	45,58		
602			390816,95	1324764,57
	43° 09' 12"	30,5		
603			390839,2	1324785,43

Название (номер) межевого знака	Дирекционные углы (град. мин. сек.)	Длина линии(м)	X координата	Y координата
	14° 48' 37"	43,27		
604			390881,03	1324796,49
	357° 06' 43"	28,98		
605			390909,97	1324795,03
	342° 49' 10"	53,59		
606			390961,17	1324779,2
	324° 37' 32"	70,96		
607			391019,03	1324738,12
	341° 44' 04"	51,31		
608			391067,75	1324722,04
	344° 37' 28"	43,79		
609			391109,97	1324710,43
	359° 08' 13"	94,28		
610			391204,24	1324709,01
	8° 07' 52"	74,73		
611			391278,22	1324719,58
	6° 15' 47"	64,81		
612			391342,64	1324726,65
	8° 22' 14"	63,68		
613			391405,64	1324735,92
	12° 29' 37"	60,09		
614			391464,31	1324748,92
	17° 55' 50"	72,56		
615			391533,35	1324771,26
	17° 52' 11"	45,53		
616			391576,68	1324785,23
	18° 38' 51"	85,29		
617			391657,49	1324812,5
	28° 59' 45"	91		
618			391737,08	1324856,61
	37° 35' 41"	68,14		
619			391791,07	1324898,18
	45° 35' 08"	365,94		
620			392047,17	1325159,57
	42° 46' 53"	87,85		
621			392111,65	1325219,24
	29° 25' 02"	170,94		
622			392260,55	1325303,2
	74° 46' 58"	132,73		

Название (номер) межевого знака	Дирекционные углы (град. мин. сек.)	Длина линии(м)	X координата	Y координата
623			392295,39	1325431,28
	88° 34' 30"	75,99		
624			392297,28	1325507,25
	99° 03' 10"	124,19		
625			392277,74	1325629,89
	137° 43' 45"	112,57		
626			392194,44	1325705,61
	166° 43' 51"	26,27		
627			392168,87	1325711,64
	190° 48' 59"	21,63		
628			392147,62	1325707,58
	207° 30' 56"	30,74		
629			392120,36	1325693,38
	212° 48' 56"	36,89		
630			392089,36	1325673,39
	227° 13' 23"	38,28		
631			392063,36	1325645,29
	204° 40' 50"	18,63		
632			392046,43	1325637,51
	179° 07' 37"	32,15		
633			392014,28	1325638
	163° 24' 01"	24,29		
634			391991	1325644,94
	145° 40' 06"	49,04		
635			391950,5	1325672,6
	131° 39' 46"	84,3		
636			391894,46	1325735,58
	124° 27' 32"	147,8		
637			391810,83	1325857,45
	127° 46' 53"	65,5		
638			391770,7	1325909,22
	133° 39' 59"	65,62		
639			391725,39	1325956,69
	133° 09' 51"	62,02		
640			391682,96	1326001,93
	124° 28' 29"	96,39		
641			391628,4	1326081,39
	99° 09' 08"	90,85		
642			391613,95	1326171,08

Название (номер) межевого знака	Дирекционные углы (град. мин. сек.)	Длина линии(м)	X координата	Y координата
	90° 58' 08"	68		
643			391612,8	1326239,07
	79° 56' 01"	73,29		
644			391625,61	1326311,23
	75° 45' 36"	44,31		
645			391636,51	1326354,18
	44° 53' 06"	38,76		
646			391663,97	1326381,53
	24° 43' 54"	20,27		
647			391682,38	1326390,01
	352° 37' 52"	32,36		
648			391714,47	1326385,86
	329° 32' 31"	31,09		
649			391741,27	1326370,1
	313° 08' 22"	30,49		
650			391762,12	1326347,85
	315° 59' 57"	47,04		
651			391795,96	1326315,17
	324° 54' 06"	88,37		
652			391868,26	1326264,36
	325° 25' 23"	52,69		
653			391911,64	1326234,46
	334° 24' 58"	40,22		
654			391947,92	1326217,09
	357° 05' 52"	41,67		
655			391989,54	1326214,98
	19° 50' 21"	28,91		
656			392016,73	1326224,79
	46° 36' 34"	47,59		
657			392049,42	1326259,37
	64° 35' 37"	45,78		
658			392069,06	1326300,72
	56° 46' 09"	51,9		
659			392097,5	1326344,13
	53° 34' 04"	44		
660			392123,63	1326379,53
	44° 48' 06"	42,89		
661			392154,06	1326409,75
	36° 41' 18"	35,95		

Название (номер) межевого знака	Дирекционные углы (град. мин. сек.)	Длина линии(м)	X координата	Y координата
662			392182,89	1326431,23
	31° 01' 27"	45,62		
663			392221,98	1326454,74
	26° 01' 34"	53,26		
664			392269,84	1326478,11
	26° 24' 51"	50,98		
665			392315,5	1326500,79
	21° 49' 13"	34,06		
666			392347,12	1326513,45
	10° 25' 23"	37,25		
667			392383,76	1326520,19
	346° 53' 02"	44,86		
668			392427,45	1326510,01
	329° 34' 56"	50,39		
669			392470,9	1326484,5
	317° 40' 58"	49,7		
670			392507,65	1326451,04
	292° 18' 30"	33,38		
671			392520,32	1326420,16
	271° 58' 39"	29,27		
672			392521,33	1326390,91
	256° 35' 27"	33,68		
673			392513,52	1326358,15
	237° 16' 43"	24,94		
674			392500,04	1326337,17
	234° 16' 09"	70,33		
675			392458,97	1326280,08
	235° 13' 17"	58,98		
676			392425,33	1326231,64
	234° 04' 09"	59,8		
677			392390,24	1326183,22
	245° 41' 17"	47,78		
678			392370,57	1326139,68
	256° 03' 28"	51,75		
679			392358,1	1326089,45
	274° 09' 45"	24,94		
680			392359,91	1326064,58
	291° 12' 38"	26,64		
681			392369,55	1326039,74

Название (номер) межевого знака	Дирекционные углы (град. мин. сек.)	Длина линии(м)	X координата	Y координата
	344° 11' 15"	40,29		
682			392408,32	1326028,76
	22° 07' 47"	31,75		
683			392437,73	1326040,72
	32° 48' 31"	34,25		
684			392466,52	1326059,28
	41° 09' 19"	60,01		
685			392511,7	1326098,77
	42° 17' 35"	81,15		
686			392571,73	1326153,38
	27° 00' 42"	84,33		
687			392646,86	1326191,68
	22° 54' 05"	94,21		
688			392733,64	1326228,34
	19° 24' 35"	56,87		
689			392787,28	1326247,24
	23° 25' 40"	241,3		
690			393008,69	1326343,18
	15° 19' 25"	65,43		
691			393071,79	1326360,47
	354° 52' 39"	98,89		
692			393170,29	1326351,64
	356° 13' 10"	57,79		
693			393227,95	1326347,83
	350° 49' 56"	40,61		
694			393268,04	1326341,36
	333° 12' 55"	55,96		
695			393318	1326316,14
	322° 36' 26"	47,33		
696			393355,6	1326287,4
	311° 23' 17"	43,44		
697			393384,32	1326254,81
	300° 27' 51"	19,66		
698			393394,29	1326237,86
	279° 17' 00"	28,95		
699			393398,96	1326209,29
	258° 30' 04"	23,78		
700			393394,22	1326185,99
	235° 56' 20"	22,69		

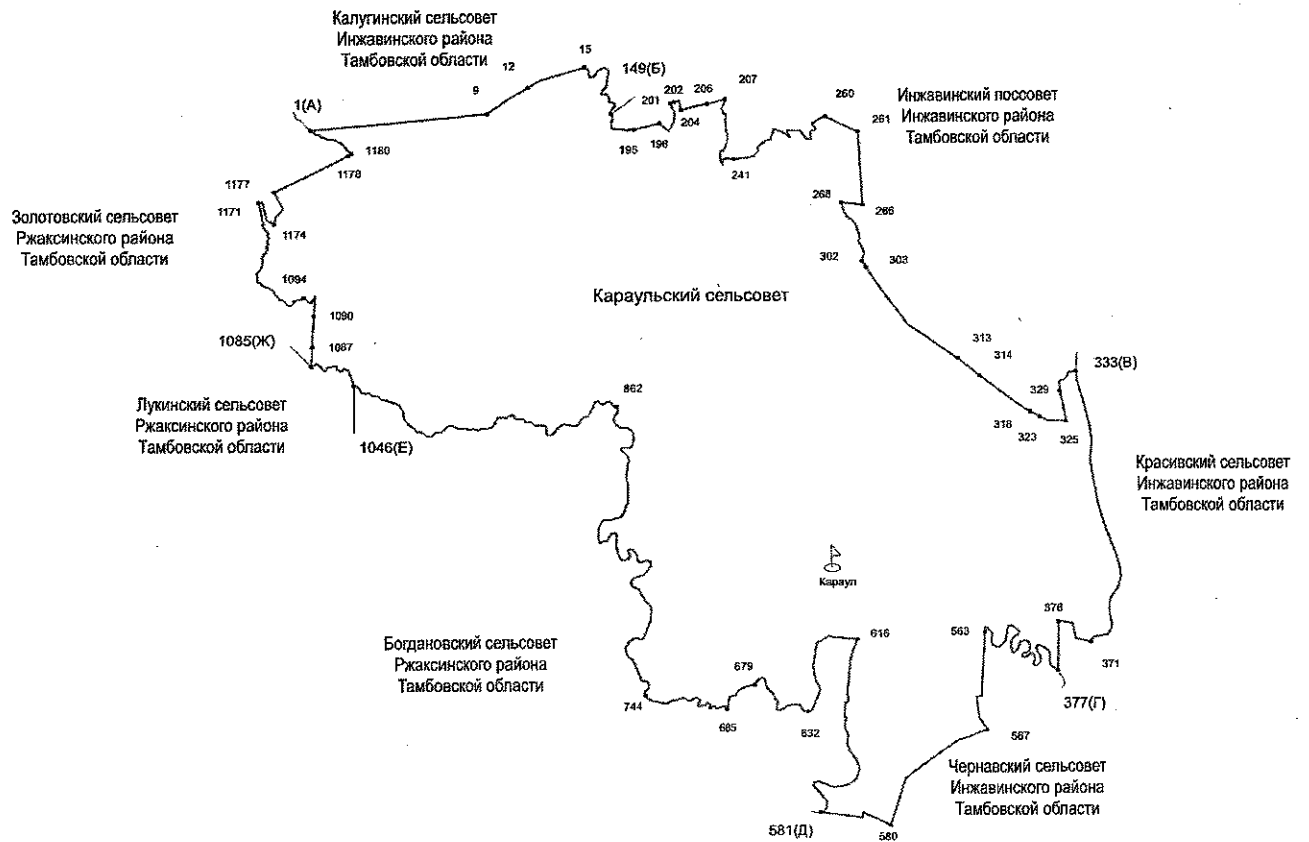
Название (номер) межевого знака	Дирекционные углы (град. мин. сек.)	Длина линии(м)	X координата	Y координата
701			393381,51	1326167,19
	217° 47' 33"	14,03		
702			393370,42	1326158,59
	198° 12' 02"	20,11		
703			393351,32	1326152,31
	181° 04' 53"	21,19		
704			393330,13	1326151,91
	160° 41' 42"	25,41		
705			393306,15	1326160,31
	152° 32' 56"	27,77		
706			393281,51	1326173,11
	153° 03' 25"	36,59		
707			393248,89	1326189,69
	148° 39' 08"	43,23		
708			393211,97	1326212,18
	160° 40' 47"	16,17		
709			393196,71	1326217,53
	186° 27' 44"	22,84		
710			393174,02	1326214,96
	217° 46' 13"	18,71		
711			393159,23	1326203,5
	240° 57' 01"	23,21		
712			393147,96	1326183,21
	250° 18' 40"	36,27		
713			393135,74	1326149,06
	250° 25' 09"	50,13		
714			393118,94	1326101,83
	251° 55' 09"	61,93		
715			393099,72	1326042,96
	262° 48' 08"	33,2		
716			393095,56	1326010,02
	275° 42' 38"	26,63		
717			393098,21	1325983,52
	308° 11' 51"	28,83		
718			393116,04	1325960,86
	328° 52' 06"	30,44		
719			393142,1	1325945,12
	328° 49' 37"	85,45		
720			393215,21	1325900,89

Название (номер) межевого знака	Дирекционные углы (град. мин. сек.)	Длина линии(м)	X координата	Y координата
	323° 38' 23"	78,05		
721			393278,06	1325854,62
	336° 30' 24"	47,49		
722			393321,61	1325835,69
	351° 08' 26"	36,88		
723			393358,05	1325830,01
	2° 56' 26"	32,94		
724			393390,95	1325831,7
	21° 38' 09"	64,85		
725			393451,23	1325855,61
	20° 46' 27"	49,51		
726			393497,52	1325873,17
	33° 15' 57"	24,72		
727			393518,19	1325886,73
	44° 16' 53"	7,89		
728			393523,84	1325892,24
	320° 33' 12"	30,25		
729			393547,2	1325873,02
	306° 23' 09"	49,48		
730			393576,55	1325833,19
	325° 16' 50"	91,4		
731			393651,68	1325781,13
	328° 33' 15"	220,34		
732			393839,66	1325666,18
	330° 44' 39"	392,87		
733			394182,42	1325474,18
	46° 59' 39"	589,12		
734			394584,24	1325904,99
	346° 51' 04"	503,78		
735			395074,81	1325790,39
	346° 15' 58"	248,72		
736			395316,42	1325731,34
	48° 11' 09"	286,67		
737			395507,55	1325945
	11° 10' 46"	237,47		
738			395740,51	1325991,04
	60° 52' 28"	187,19		
739			395831,62	1326154,56
	56° 03' 21"	185,84		

Название (номер) межевого знака	Дирекционные углы (град. мин. сек.)	Длина линии(м)	X координата	Y координата
740			395935,39	1326308,73
	34° 11' 30"	133,07		
741			396045,46	1326383,51
	7° 37' 31"	255,4		
742			396298,6	1326417,4
	43° 25' 27"	197,73		
743			396442,21	1326553,32
	68° 56' 49"	273,3		
744			396540,39	1326808,38
	31° 30' 20"	428,26		
745			396905,52	1327032,18
	42° 18' 09"	145,74		
746			397013,31	1327130,27
	26° 30' 51"	216,81		
747			397207,32	1327227,06
	0° 59' 10"	339,94		
748			397547,21	1327232,91
	1° 44' 38"	231,99		
749			397779,09	1327239,97
	16° 38' 51"	902,01		
750			398643,29	1327498,38
	322° 29' 52"	266,56		
751			398854,76	1327336,1
	322° 47' 38"	386,9		
752			399162,91	1327102,15
	322° 56' 52"	189,21		
753			399313,92	1326988,14
	311° 38' 01"	48,53		
754			399346,16	1326951,87
	293° 23' 07"	4,03		
755			399347,76	1326948,17
	314° 59' 16"	33,52		
756			399371,46	1326924,46
	326° 14' 31"	124,08		
757			399474,62	1326855,51
	325° 31' 52"	306,45		
1			399727,27	1326682,07

Приложение 8
к Закону Тамбовской области «Об установлении границ
муниципальных образований Инжавинского района
Тамбовской области и определении места нахождения
их представительных органов и о признании
утратившими силу отдельных положений некоторых
законодательных актов Тамбовской области»

**Схема границ
муниципального образования-
Караульский сельсовет
Инжавинского района Тамбовской области**



**Описание границ
муниципального образования - Караульский сельсовет
Инжавинского района Тамбовской области**

I. Участок границы с муниципальным образованием - Калугинский сельсовет Инжавинского района Тамбовской области (от А до Б)

Граница с муниципальным образованием - Калугинский сельсовет проходит:

- от т.1(А) до т.9 по южной стороне лесополосы;
- от т.9 до т.12 по меже;
- от т.12 до т.15 по сенокосному участку;
- от т.15 до т.149(Б) по середине р. Мокрая Панда.

II. Участок границы с муниципальным образованием — Инжавинский поссовет Инжавинского района Тамбовской области (от Б до В)

Граница с муниципальным образованием — Инжавинский поссовет проходит:

- от т.149(Б) до т.195 по середине р. Мокрая Панда;
- от т.195 до т.196 по сенокосному участку;
- от т.196 до т.201 по границе лесного участка;
- от т.201 до т.202 по пастбищному участку;
- от т.202 до т.204 пересекая лесной участок;
- от т.204 до т.206 по южной стороне лесополосы;
- от т.206 до т.207 по пастбищному участку;
- от т.207 до т.241 по ручью;
- от т.241 до т.260 по границе лесного участка;
- от т.260 до т.261 по северо-восточной стороне лесополосы;
- от т.261 до т.266 по восточной стороне лесополосы;
- от т.266 до т.268 по южной стороне лесополосы;
- от т.268 до т.302 по ручью;
- от т.302 до т.303 по пастбищному участку;
- от т.303 до т.313 по юго-западной стороне лесополосы;
- от т.313 до т.314 пересекая автодорогу, по юго-западной стороне лесополосы;
- от т.314 до т.318 по юго-западной стороне лесополосы;
- от т.318 до т.323 по пастбищному участку;
- от т.323 до т.325 по меже;
- от т.325 до т.329 по границе лесного участка;
- от т.329 до т.333(В) по пастбищному участку.

III. Участок границы с муниципальным образованием - Красивский сельсовет Инжавинского района Тамбовской области (от В до Г)

Граница с муниципальным образованием - Красивский сельсовет проходит:

- от т.333(В) до т.371 по середине р.Ворона;
- от т.371 до т.376 по границе лесного участка;
- от т.376 до т.377(Г) пересекая лесной участок.

IV. Участок границы с муниципальным образованием — Чернавский сельсовет Инжавинского района Тамбовской области (от Г до Д)

Граница с муниципальным образованием — Чернавский сельсовет проходит:

- от т.377(Г) до т.563 по середине р.Ворона;
- от т.563 до т.567 пересекая лесной участок;
- от т.567 до т.580 по границе лесного участка;
- от т.580 до т.581(Д) пересекая лесной участок.

V. Участок границы с муниципальным образованием - Богдановский сельсовет Ржаксинского района Тамбовской области (от Д до Е)

Граница с муниципальным образованием - Богдановский сельсовет Ржаксинского района проходит:

- от т.581(Д) до т.616 по середине р.Ворона;
- от т.616 до т.632 по границе лесного участка;
- от т.632 до т.679 по середине р.Старая Панда;
- от т.679 до т.685 по сенокосному участку;
- от т.685 до т.744 по середине р.Старая Панда;
- от т.744 до т.862 по середине р.Мокрая Панда;
- от т.862 до т.1046(Е) по середине р.Паника.

VI. Участок границы с муниципальным образованием — Лукинский сельсовет Ржаксинского района Тамбовской области (от Е до Ж)

Граница с муниципальным образованием — Лукинский сельсовет Ржаксинского района проходит:

- от т.1046(Е) до т.1085(Ж) по середине р.Паника.

VII. Участок границы с муниципальным образованием - Золотовский сельсовет Ржаксинского района Тамбовской области (от Ж до А)

Граница с муниципальным образованием — Золотовский сельсовет Ржаксинского района проходит:

- от т.1085(Ж) до т.1087 по пастбищному участку;
- от т.1087 до т.1090 по западной стороне полевой дороге;
- от т.1090 до т.1094 по пастбищному участку;
- от т.1094 до т.1171 по ручью;
- от т.1171 до т.1174 пересекая лесной участок;
- от т.1174 до т.1177 по меже;
- от т.1177 до т.1178 по северо-западной стороне лесополосы;
- от т.1178 до т.1180 по пастбищному участку;
- от т.1180 до т.1(А) по ручью.

**Каталог координат
характерных точек границ муниципального образования -
Караульский сельсовет Инжавинского района Тамбовской области**

Название (номер межевого знака)	Дирекционные углы (град. мин. сек.)	Длина линии(м)	X координата	Y координата
1			385993,2	1300209,57
	84° 59' 44"	731,38		
2			386057	1300938,16
	85° 18' 58"	788,26		
3			386121,37	1301723,79
	84° 18' 37"	282,22		
4			386149,35	1302004,62
	84° 49' 47"	493,71		
5			386193,84	1302496,32
	85° 04' 10"	380,7		
6			386226,56	1302875,61
	84° 18' 09"	153,11		
7			386241,76	1303027,96
	84° 47' 51"	235,45		
8			386263,11	1303262,44
	85° 29' 21"	192,76		
9			386278,27	1303454,6
	54° 54' 13"	18,42		
10			386288,86	1303469,67
	54° 07' 48"	422,85		
11			386536,63	1303812,33
	59° 30' 19"	441,93		
12			386760,89	1304193,13
	58° 48' 23"	249,22		
13			386889,97	1304406,32
	74° 05' 03"	800,81		
14			387109,57	1305176,43
	71° 22' 19"	64,71		
15			387130,24	1305237,75
	117° 54' 00"	32,06		
16			387115,24	1305266,08
	125° 03' 09"	22,51		
17			387102,31	1305284,51

Название (номер) межевого знака	Дирекционные углы (град. мин. сек.)	Длина линии(м)	X координата	Y координата
	130° 12' 10"	29		
18			387083,59	1305306,66
	147° 46' 14"	13,28		
19			387072,36	1305313,74
	160° 54' 29"	12,69		
20			387060,37	1305317,89
	177° 51' 56"	14,23		
21			387046,15	1305318,42
	173° 11' 21"	13,58		
22			387032,67	1305320,03
	172° 01' 41"	14,35		
23			387018,46	1305322,02
	171° 30' 24"	29,45		
24			386989,33	1305326,37
	156° 58' 30"	22,09		
25			386969	1305335,01
	160° 53' 05"	17,31		
26			386952,64	1305340,68
	145° 35' 06"	7,89		
27			386946,13	1305345,14
	122° 31' 24"	12,67		
28			386939,32	1305355,82
	93° 10' 47"	11		
29			386938,71	1305366,8
	73° 48' 31"	16,32		
30			386943,26	1305382,47
	67° 36' 15"	11,81		
31			386947,76	1305393,39
	46° 39' 26"	13,45		
32			386956,99	1305403,17
	44° 25' 02"	18,07		
33			386969,9	1305415,82
	49° 57' 59"	16,09		
34			386980,25	1305428,14
	42° 50' 36"	18,6		
35			386993,89	1305440,79

Название (номер) межевого знака	Дирекционные углы (град. мин. сек.)	Длина линии(м)	X координата	Y координата
	41° 31' 53"	25,59		
36			387013,05	1305457,76
	42° 52' 50"	19,12		
37			387027,06	1305470,77
	38° 17' 48"	14,54		
38			387038,47	1305479,78
	26° 50' 31"	16,65		
39			387053,33	1305487,3
	44° 51' 23"	16,91		
40			387065,32	1305499,23
	56° 50' 21"	15,61		
41			387073,86	1305512,3
	56° 13' 45"	17,68		
42			387083,69	1305527
	60° 24' 46"	22,99		
43			387095,04	1305546,99
	66° 17' 27"	17,68		
44			387102,15	1305563,18
	67° 35' 18"	16,73		
45			387108,53	1305578,65
	67° 21' 07"	15,58		
46			387114,53	1305593,03
	81° 09' 17"	14,05		
47			387116,69	1305606,91
	102° 56' 22"	17,86		
48			387112,69	1305624,32
	114° 17' 49"	17,74		
49			387105,39	1305640,49
	119° 36' 21"	17,37		
50			387096,81	1305655,59
	125° 00' 53"	14,4		
51			387088,55	1305667,38
	136° 39' 32"	15,63		
52			387077,18	1305678,11
	151° 12' 19"	12,42		
53			387066,3	1305684,09

Название (номер) межевого знака	Дирекционные углы (град. мин. сек.)	Длина линии(м)	X координата	Y координата
	162° 05' 11"	13,56		
54			387053,4	1305688,26
	169° 25' 52"	15,92		
55			387037,75	1305691,18
	180° 52' 03"	13,87		
56			387023,88	1305690,97
	204° 09' 46"	5,23		
57			387019,11	1305688,83
	186° 21' 02"	6,06		
58			387013,09	1305688,16
	176° 18' 05"	10,23		
59			387002,88	1305688,82
	190° 57' 15"	7,26		
60			386995,75	1305687,44
	196° 51' 48"	6,69		
61			386989,35	1305685,5
	198° 15' 59"	22,56		
62			386967,93	1305678,43
	192° 04' 16"	35,72		
63			386933	1305670,96
	190° 41' 26"	29,76		
64			386903,76	1305665,44
	191° 55' 25"	26,91		
65			386877,43	1305659,88
	189° 28' 21"	18,72		
66			386858,97	1305656,8
	185° 35' 31"	30,27		
67			386828,84	1305653,85
	184° 11' 23"	32,58		
68			386796,35	1305651,47
	190° 20' 41"	11,53		
69			386785,01	1305649,4
	212° 56' 37"	15,54		
70			386771,97	1305640,95
	200° 34' 12"	9,59		
71			386762,99	1305637,58

Название (номер) межевого знака	Дирекционные углы (град. мин. сек.)	Длина линии(м)	X координата	Y координата
	211° 02' 04"	5,57		
72			386758,22	1305634,71
	225° 36' 01"	6,07		
73			386753,97	1305630,37
	227° 15' 14"	10,61		
74			386746,77	1305622,58
	219° 13' 29"	9,98		
75			386739,04	1305616,27
	228° 54' 45"	9,84		
76			386732,57	1305608,85
	217° 29' 45"	13,91		
77			386721,53	1305600,38
	219° 29' 08"	11,92		
78			386712,33	1305592,8
	225° 29' 37"	13,95		
79			386702,55 *	1305582,85
	211° 50' 38"	7,15		
80			386696,48	1305579,08
	212° 48' 50"	9,61		
81			386688,4	1305573,87
	212° 03' 36"	7,8		
82			386681,79	1305569,73
	201° 10' 44"	7,86		
83			386674,46	1305566,89
	189° 27' 04"	8,34		
84			386666,23	1305565,52
	184° 47' 17"	9,7		
85			386656,56	1305564,71
	172° 58' 42"	8,26		
86			386648,36	1305565,72
	160° 52' 26"	11,54		
87			386637,46	1305569,5
	132° 23' 17"	7,76		
88			386632,23	1305575,23
	126° 51' 26"	8,99		
89			386626,84	1305582,42

Название (номер) межевого знака	Дирекционные углы (град. мин. сек.)	Длина линии(м)	X координата	Y координата
	107° 43' 28"	8,67		
90			386624,2	1305590,68
	100° 48' 40"	11,94		
91			386621,96	1305602,41
	91° 50' 20"	8,41		
92			386621,69	1305610,82
	75° 37' 57"	9,23		
93			386623,98	1305619,76
	79° 55' 56"	7,78		
94			386625,34	1305627,42
	72° 17' 36"	7,46		
95			386627,61	1305634,53
	65° 01' 32"	10,63		
96			386632,1	1305644,17
	63° 55' 46"	4,66		
97			386634,15	1305648,36
	89° 22' 21"	6,39		
98			386634,22	1305654,75
	114° 16' 46"	6,06		
99			386631,73	1305660,27
	137° 27' 00"	7,11		
100			386626,49	1305665,08
	135° 49' 40"	9,3		
101			386619,82	1305671,56
	149° 53' 51"	11,52		
102			386609,85	1305677,34
	162° 26' 51"	10,68		
103			386599,67	1305680,56
	166° 12' 28"	13,67		
104			386586,39	1305683,82
	160° 06' 05"	12,75		
105			386574,4	1305688,16
	154° 55' 51"	10,62		
106			386564,78	1305692,66
	163° 32' 24"	8,72		
107			386556,42	1305695,13

Название (номер) межевого знака	Дирекционные углы (град. мин. сек.)	Длина линии(м)	X координата	Y координата
	154° 44' 22"	9,23		
108			386548,07	1305699,07
	143° 24' 40"	6,53		
109			386542,83	1305702,96
	158° 01' 03"	7,05		
110			386536,29	1305705,6
	174° 48' 20"	6,96		
111			386529,36	1305706,23
	186° 43' 43"	7,17		
112			386522,24	1305705,39
	187° 29' 26"	14,19		
113			386508,17	1305703,54
	194° 29' 36"	6,99		
114			386501,4	1305701,79
	195° 06' 51"	6,06		
115			386495,55	1305700,21
	177° 29' 16"	5,48		
116			386490,08	1305700,45
	167° 26' 10"	7,08		
117			386483,17	1305701,99
	148° 45' 45"	4,67		
118			386479,18	1305704,41
	98° 08' 16"	10,74		
119			386477,66	1305715,04
	90° 44' 46"	7,68		
120			386477,56	1305722,72
	87° 53' 05"	7,31		
121			386477,83	1305730,03
	78° 04' 37"	10,26		
122			386479,95	1305740,07
	95° 33' 44"	8,46		
123			386479,13	1305748,49
	110° 59' 59"	16,32		
124			386473,28	1305763,73
	116° 30' 36"	13,98		
125			386467,04	1305776,24

Название (номер межевого знака)	Дирекционные углы (град. мин. сек.)	Длина линии(м)	X координата	Y координата
	123° 32' 14"	10,39		
126			386461,3	1305784,9
	130° 51' 55"	12,95		
127			386452,83	1305794,69
	138° 09' 38"	15,26		
128			386441,46	1305804,87
	162° 09' 05"	10,51		
129			386431,46	1305808,09
	165° 14' 25"	9,03		
130			386422,73	1305810,39
	174° 56' 11"	4,76		
131			386417,99	1305810,81
	192° 08' 35"	5,8		
132			386412,32	1305809,59
	208° 13' 34"	4,17		
133			386408,65	1305807,62
	238° 26' 12"	4,26		
134			386406,42	1305803,99
	260° 49' 04"	3,7		
135			386405,83	1305800,34
	278° 07' 48"	2,4		
136			386406,17	1305797,96
	283° 59' 51"	3,6		
137			386407,04	1305794,47
	244° 02' 09"	3,84		
138			386405,36	1305791,02
	215° 24' 56"	6,54		
139			386400,03	1305787,23
	211° 51' 08"	9,51		
140			386391,95	1305782,21
	212° 16' 24"	10,43		
141			386383,13	1305776,64
	211° 36' 58"	17,47		
142			386368,25	1305767,48
	207° 57' 16"	21,4		
143			386349,35	1305757,45

Название (номер) межевого знака	Дирекционные углы (град. мин. сек.)	Длина линии(м)	X координата	Y координата
	197° 50' 54"	13,28		
144			386336,71	1305753,38
	204° 10' 18"	13,07		
145			386324,79	1305748,03
	200° 27' 02"	10,16		
146			386315,27	1305744,48
	187° 05' 00"	13,62		
147			386301,75	1305742,8
	187° 51' 40"	12,36		
148			386289,51	1305741,11
	178° 29' 20"	24,27		
149			386265,25	1305741,75
	167° 36' 05"	15,28		
150			386250,33	1305745,03
	159° 03' 46"	14,78		
151			386236,53	1305750,31
	152° 20' 58"	10,86		
152			386226,91	1305755,35
	163° 32' 44"	13,45		
153			386214,01	1305759,16
	171° 25' 28"	14,55		
154			386199,62	1305761,33
	180° 23' 08"	10,4		
155			386189,22	1305761,26
	183° 38' 22"	17,01		
156			386172,24	1305760,18
	177° 29' 16"	10,95		
157			386161,3	1305760,66
	196° 39' 27"	19,68		
158			386142,45	1305755,02
	197° 28' 20"	19,38		
159			386123,96	1305749,2
	194° 51' 43"	21,21		
160			386103,46	1305743,76
	184° 34' 18"	32,24		
161			386071,32	1305741,19

Название (номер) межевого знака	Дирекционные углы (град. мин. сек.)	Длина линии(м)	X координата	Y координата
	184° 58' 27"	50,4		
162			386021,11	1305736,82
	172° 55' 56"	4,96		
163			386016,19	1305737,43
	146° 45' 00"	5,42		
164			386011,66	1305740,4
	132° 27' 03"	8,27		
165			386006,08	1305746,5
	138° 29' 09"	13,14		
166			385996,24	1305755,21
	112° 47' 56"	13,55		
167			385990,99	1305767,7
	104° 40' 50"	25,89		
168			385984,43	1305792,74
	100° 30' 59"	25,92		
169			385979,7	1305818,22
	98° 12' 08"	21,38		
170			385976,65	1305839,38
	90° 18' 57"	21,76		
171			385976,53	1305861,14
	87° 21' 33"	21,05		
172			385977,5	1305882,17
	86° 08' 31"	26,01		
173			385979,25	1305908,12
	84° 13' 47"	14,32		
174			385980,69	1305922,37
	90° 10' 54"	12,62		
175			385980,65	1305934,99
	110° 24' 16"	13,71		
176			385975,87	1305947,84
	110° 00' 00"	14,47		
177			385970,92	1305961,44
	106° 37' 10"	11,68		
178			385967,58	1305972,63
	96° 21' 40"	9,03		
179			385966,58	1305981,6

Название (номер) межевого знака	Дирекционные углы (град. мин. сек.)	Длина линии(м)	X координата	Y координата
	105° 27' 15"	13,13		
180			385963,08	1305994,26
	105° 22' 31"	12,56		
181			385959,75	1306006,37
	96° 37' 50"	7,19		
182			385958,92	1306013,51
	86° 56' 05"	8,6		
183			385959,38	1306022,1
	83° 37' 56"	9,2		
184			385960,4	1306031,24
	79° 57' 12"	11,12		
185			385962,34	1306042,19
	71° 38' 43"	9,02		
186			385965,18	1306050,75
	75° 42' 16"	6,97		
187			385966,9	1306057,5
	68° 05' 33"	9,03		
188			385970,27	1306065,88
	69° 45' 32"	8,73		
189			385973,29	1306074,07
	68° 17' 08"	14,7		
190			385978,73	1306087,73
	76° 55' 28"	12,73		
191			385981,61	1306100,13
	97° 40' 06"	13,86		
192			385979,76	1306113,87
	105° 57' 22"	14,7		
193			385975,72	1306128
	107° 33' 28"	16,94		
194			385970,61	1306144,15
	117° 00' 36"	11,52		
195			385965,38	1306154,41
	75° 48' 52"	494,41		
196			386086,54	1306633,74
	130° 48' 21"	80,54		
197			386033,91	1306694,7

Название (номер) межевого знака	Дирекционные углы (град. мин. сек.)	Длина линии(м)	X координата	Y координата
	131° 38' 51"	146,43		
198			385936,6	1306804,12
	27° 43' 56"	191,21		
199			386105,85	1306893,1
	8° 40' 53"	155,49		
200			386259,56	1306916,57
	336° 41' 24"	213,14		
201			386455,3	1306832,23
	71° 57' 45"	79,8		
202			386480,01	1306908,11
	72° 45' 05"	81,41		
203			386504,15	1306985,86
	164° 13' 40"	180,38		
204			386330,56	1307034,89
	75° 31' 28"	268,83		
205			386397,76	1307295,19
	77° 13' 39"	218,38		
206			386446,04	1307508,17
	76° 32' 08"	345,52		
207			386526,49	1307844,19
	178° 17' 33"	38,26		
208			386488,25	1307845,33
	208° 00' 20"	148,37		
209			386357,25	1307775,66
	155° 24' 11"	35,94		
210			386324,57	1307790,62
	143° 23' 39"	19,08		
211			386309,25	1307802
	169° 18' 39"	33,48		
212			386276,35	1307808,21
	134° 49' 21"	22,83		
213			386260,26	1307824,4
	116° 13' 53"	24,57		
214			386249,4	1307846,44
	134° 00' 50"	25,47		
215			386231,7	1307864,76

Название (номер) межевого знака	Дирекционные углы (град. мин. сек.)	Длина линии(м)	X координата	Y координата
	156° 37' 59"	12,51		
216			386220,22	1307869,72
	188° 26' 39"	23,22		
217			386197,25	1307866,31
	199° 54' 23"	38,3		
218			386161,24	1307853,27
	184° 08' 20"	21,48		
219			386139,82	1307851,72
	177° 29' 54"	49,72		
220			386090,15	1307853,89
	171° 01' 00"	91,45		
221			385999,82	1307868,17
	170° 38' 11"	87,77		
222			385913,22	1307882,45
	164° 19' 22"	74,27		
223			385841,71	1307902,52
	177° 15' 09"	28,16		
224			385813,58	1307903,87
	188° 56' 08"	65,99		
225			385748,39	1307893,62
	199° 58' 31"	61,77		
226			385690,34	1307872,52
	207° 59' 04"	63,55		
227			385634,22	1307842,7
	205° 36' 16"	67,75		
228			385573,12	1307813,42
	244° 48' 23"	23,91		
229			385562,94	1307791,78
	278° 44' 32"	33,49		
230			385568,03	1307758,68
	204° 58' 20"	33,3		
231			385537,84	1307744,62
	170° 33' 36"	33,59		
232			385504,7	1307750,13
	175° 48' 24"	130,88		
233			385374,17	1307759,7

Название (номер) межевого знака	Дирекционные углы (град. мин. сек.)	Длина линии(м)	X координата	Y координата
	153° 44' 15"	70,31		
234			385311,12	1307790,81
	17° 40' 00"	8,96		
235			385319,66	1307793,53
	20° 16' 49"	34,27		
236			385351,81	1307805,41
	12° 03' 16"	41,8		
237			385392,69	1307814,14
	33° 43' 02"	17,64		
238			385407,36	1307823,93
	59° 24' 55"	32,92		
239			385424,11	1307852,27
	88° 23' 28"	44,52		
240			385425,36	1307896,77
	92° 15' 36"	132,88		
241			385420,12	1308029,55
	82° 59' 43"	355,89		
242			385463,52	1308382,78
	48° 28' 45"	136,79		
243			385554,2	1308485,2
	352° 58' 33"	77,44		
244			385631,06	1308475,73
	48° 32' 40"	195		
245			385760,16	1308621,88
	82° 49' 52"	97,12		
246			385772,28	1308718,24
	16° 16' 37"	192,49		
247			385957,05	1308772,19
	50° 34' 48"	17,89		
248			385968,41	1308786,01
	107° 56' 25"	158,59		
249			385919,56	1308936,89
	125° 04' 36"	164,7		
250			385824,91	1309071,68
	336° 11' 46"	126,63		
251			385940,77	1309020,57

Название (номер) межевого знака	Дирекционные углы (град. мин. сек.)	Длина линии(м)	X координата	Y координата
	91° 42' 07"	242,42		
252			385933,57	1309262,88
	140° 33' 46"	187,76		
253			385788,56	1309382,15
	97° 55' 02"	87,92		
254			385776,45	1309469,23
	356° 36' 24"	147,16		
255			385923,35	1309460,52
	68° 46' 56"	99,91		
256			385959,51	1309553,66
	330° 21' 33"	127,85		
257			386070,63	1309490,43
	58° 36' 57"	236,57		
258			386193,83	1309692,39
	54° 15' 42"	17,93		
259			386204,3	1309706,94
	116° 14' 42"	19,22		
260			386195,8	1309724,18
	115° 21' 27"	666,97		
261			385910,16	1310326,89
	176° 12' 44"	476,24		
262			385434,96	1310358,35
	176° 19' 38"	449,9		
263			384985,98	1310387,17
	198° 28' 04"	5,52		
264			384980,74	1310385,42
	175° 36' 04"	159,45		
265			384821,76	1310397,65
	176° 12' 40"	264,38		
266			384557,96	1310415,12
	275° 48' 15"	319,6		
267			384590,28	1310097,16
	278° 35' 02"	66,06		
268			384600,14	1310031,84
	174° 29' 04"	26,01		
269			384574,25	1310034,34

Название (номер) межевого знака	Дирекционные углы (град. мин. сек.)	Длина линии(м)	X координата	Y координата
	166° 19' 47"	27,72		
270			384547,32	1310040,89
	167° 17' 04"	24,62		
271			384523,3	1310046,31
	159° 12' 40"	24,48		
272			384500,41	1310055
	161° 38' 25"	24,13		
273			384477,51	1310062,6
	168° 34' 38"	61,7		
274			384417,03	1310074,82
	146° 17' 27"	24,99		
275			384396,24	1310088,69
	129° 28' 18"	30,53		
276			384376,83	1310112,26
	164° 04' 41"	10,1		
277			384367,12	1310115,03
	169° 12' 21"	29,63		
278			384338,01	1310120,58
	125° 32' 56"	23,86		
279			384324,14	1310139,99
	119° 25' 36"	62,08		
280			384293,64	1310194,06
	128° 09' 21"	49,37		
281			384263,14	1310232,88
	139° 11' 09"	40,3		
282			384232,64	1310259,22
	146° 43' 24"	63,06		
283			384179,92	1310293,82
	164° 43' 14"	49,41		
284			384132,26	1310306,84
	164° 33' 22"	53,21		
285			384080,97	1310321,01
	155° 08' 12"	26,8		
286			384056,65	1310332,28
	160° 27' 56"	37,41		
287			384021,39	1310344,79

Название (номер) межевого знака	Дирекционные углы (град. мин. сек.)	Длина линии(м)	X координата	Y координата
	169° 57' 19"	27		
288			383994,8	1310349,5
	172° 50' 32"	26,08		
289			383968,92	1310352,75
	182° 02' 31"	23,01		
290			383945,92	1310351,93
	196° 02' 30"	34,31		
291			383912,95	1310342,45
	188° 07' 59"	26,22		
292			383886,99	1310338,74
	162° 02' 20"	27,14		
293			383861,17	1310347,11
	149° 46' 28"	38,6		
294			383827,82	1310366,54
	151° 09' 52"	99,34		
295			383740,8	1310414,45
	154° 36' 19"	43,79		
296			383701,24	1310433,23
	152° 21' 47"	16,25		
297			383686,84	1310440,77
	174° 45' 24"	45,63		
298			383641,4	1310444,94
	193° 36' 08"	51,88		
299			383590,98	1310432,74
	214° 42' 19"	35,37		
300			383561,9	1310412,6
	226° 24' 46"	28,96		
301			383541,93	1310391,62
	145° 52' 33"	31,48		
302			383515,87	1310409,28
	147° 15' 57"	140,16		
303			383397,97	1310485,07
	147° 05' 18"	394,81		
304			383066,52	1310699,59
	143° 46' 01"	232,71		
305			382878,81	1310837,14

Название (номер) межевого знака	Дирекционные углы (град. мин. сек.)	Длина линии(м)	X координата	Y координата
	141° 52' 28"	326,1		
306			382622,28	1311038,47
	141° 53' 37"	354,82		
307			382343,08	1311257,44
	124° 07' 34"	229,96		
308			382214,07	1311447,8
	136° 13' 31"	2,65		
309			382212,16	1311449,63
	123° 22' 26"	92,95		
310			382161,03	1311527,25
	124° 28' 14"	599,3		
311			381821,84	1312021,32
	124° 51' 19"	182,22		
312			381717,7	1312170,85
	127° 22' 04"	30,61		
313			381699,12	1312195,18
	127° 54' 03"	519,86		
314			381379,77	1312605,39
	126° 52' 24"	542,42		
315			381054,29	1313039,31
	125° 11' 53"	395,29		
316			380826,44	1313362,33
	123° 08' 02"	176,27		
317			380730,09	1313509,94
	118° 58' 01"	50,79		
318			380705,49	1313554,38
	118° 47' 58"	44,73		
319			380683,94	1313593,58
	116° 57' 52"	35,29		
320			380667,94	1313625,03
	118° 02' 57"	36,26		
321			380650,89	1313657,03
	125° 24' 42"	30,65		
322			380633,13	1313682,01
	125° 28' 29"	42,39		
323			380608,53	1313716,53

Название (номер) межевого знака	Дирекционные углы (град. мин. сек.)	Длина линии(м)	X координата	Y координата
	115° 24' 37"	195,5		
324			380524,64	1313893,12
	89° 36' 38"	319,29		
325			380526,81	1314212,4
	344° 19' 51"	62,39		
326			380586,88	1314195,55
	349° 38' 53"	126,44		
327			380711,26	1314172,83
	350° 17' 49"	206,66		
328			380914,96	1314138
	342° 20' 29"	172,25		
329			381079,09	1314085,75
	356° 52' 06"	190,54		
330			381269,35	1314075,34
	73° 07' 47"	120,67		
331			381304,37	1314190,82
	28° 54' 26"	144,89		
332			381431,21	1314260,86
	80° 19' 01"	128,9		
333			381452,89	1314387,92
	171° 42' 23"	178,3		
334			381276,45	1314413,64
	163° 22' 31"	461,82		
335			380833,93	1314545,77
	165° 21' 28"	434,37		
336			380413,67	1314655,57
	172° 25' 26"	240,36		
337			380175,41	1314687,26
	183° 26' 15"	401,45		
338			379774,68	1314663,19
	173° 28' 30"	149,51		
339			379626,14	1314680,18
	168° 24' 58"	622,25		
340			379016,56	1314805,13
	165° 26' 55"	229,81		
341			378794,12	1314862,87

Название (номер) межевого знака	Дирекционные углы (град. мин. сек.)	Длина линии(м)	X координата	Y координата
	160° 02' 57"	260,48		
342			378549,27	1314951,75
	157° 47' 45"	508,85		
343			378078,15	1315144,05
	159° 57' 10"	215,23		
344			377875,96	1315217,83
	172° 45' 25"	225,18		
345			377652,58	1315246,22
	194° 48' 47"	116,83		
346			377539,63	1315216,35
	198° 14' 21"	51,79		
347			377490,44	1315200,14
	204° 00' 29"	80,49		
348			377416,91	1315167,39
	215° 56' 59"	71,12		
349			377359,34	1315125,64
	215° 20' 35"	99,52		
350			377278,16	1315068,07
	205° 23' 58"	79,8		
351			377206,07	1315033,84
	188° 12' 50"	65,87		
352			377140,88	1315024,43
	181° 22' 30"	98,76		
353			377042,15	1315022,06
	176° 31' 07"	92,22		
354			376950,1	1315027,66
	176° 18' 17"	28,55		
355			376921,61	1315029,5
	157° 32' 13"	34,57		
356			376889,66	1315042,71
	165° 06' 12"	92,07		
357			376800,68	1315066,38
	172° 34' 03"	43,91		
358			376757,14	1315072,06
	191° 07' 50"	58,85		
359			376699,4	1315060,7

Название (номер) межевого знака	Дирекционные углы (град. мин. сек.)	Длина линии(м)	X координата	Y координата
	205° 15' 48"	59,45		
360			376645,64	1315035,33
	211° 28' 16"	65,26		
361			376589,98	1315001,26
	232° 25' 20"	30,11		
362			376571,62	1314977,4
	265° 00' 45"	32,09		
363			376568,83	1314945,43
	263° 34' 54"	85,07		
364			376559,32	1314860,89
	264° 03' 34"	36,43		
365			376555,55	1314824,66
	262° 51' 21"	29,51		
366			376551,88	1314795,38
	249° 24' 11"	40,9		
367			376537,49	1314757,09
	243° 50' 38"	42,6		
368			376518,71	1314718,85
	229° 20' 24"	29,62		
369			376499,41	1314696,38
	206° 55' 06"	26,84		
370			376475,48	1314684,23
	200° 45' 48"	33		
371			376444,62	1314672,53
	285° 46' 16"	28,44		
372			376452,35	1314645,16
	283° 22' 59"	261,73		
373			376512,93	1314390,54
	345° 49' 40"	289,94		
374			376794,05	1314319,55
	280° 09' 44"	234,81		
375			376835,48	1314088,42
	241° 52' 13"	17,69		
376			376827,14	1314072,82
	180° 50' 34"	905,72		
377			375921,52	1314059,5

Название (номер) межевого знака	Дирекционные углы (град. мин. сек.)	Длина линии(м)	X координата	Y координата
	319° 45' 49"	0,34		
378			375921,78	1314059,28
	320° 06' 54"	14,75		
379			375933,1	1314049,82
	312° 59' 06"	24,33		
380			375949,69	1314032,02
	299° 33' 47"	24,63		
381			375961,84	1314010,6
	289° 06' 05"	26,65		
382			375970,56	1313985,42
	303° 40' 40"	26,04		
383			375985	1313963,75
	313° 04' 02"	26,42		
384			376003,04	1313944,45
	324° 55' 52"	30,55		
385			376028,04	1313926,9
	338° 04' 32"	29,41		
386			376055,32	1313915,92
	344° 24' 27"	38,58		
387			376092,48	1313905,55
	358° 35' 42"	31,81		
388			376124,28	1313904,77
	3° 29' 24"	34,82		
389			376159,04	1313906,89
	2° 32' 03"	38,45		
390			376197,45	1313908,59
	358° 34' 55"	30,71		
391			376228,15	1313907,83
	341° 25' 53"	20,35		
392			376247,44	1313901,35
	329° 47' 37"	21,41		
393			376265,94	1313890,58
	329° 47' 33"	1,69		
394			376267,4	1313889,73
	328° 58' 07"	20,33		
395			376284,82	1313879,25

Название (номер) межевого знака	Дирекционные углы (град. мин. сек.)	Длина линии(м)	X координата	Y координата
	315° 27' 49"	34,95		
396			376309,73	1313854,74
	306° 10' 09"	37,12		
397			376331,64	1313824,77
	303° 07' 31"	25,6		
398			376345,63	1313803,33
	301° 16' 05"	24,87		
399			376358,54	1313782,07
	301° 16' 36"	4,08		
400			376360,66	1313778,58
	295° 46' 39"	22,12		
401			376370,28	1313758,66
	287° 55' 27"	12,41		
402			376374,1	1313746,85
	288° 00' 15"	9,25		
403			376376,96	1313738,05
	281° 53' 02"	18,4		
404			376380,75	1313720,04
	272° 59' 10"	16,89		
405			376381,63	1313703,17
	260° 48' 49"	17,41		
406			376378,85	1313685,98
	241° 26' 06"	14,1		
407			376372,11	1313673,6
	212° 59' 28"	13,19		
408			376361,05	1313666,42
	200° 21' 54"	20,37		
409			376341,95	1313659,33
	173° 08' 14"	20,59		
410			376321,51	1313661,79
	145° 15' 04"	21,61		
411			376303,75	1313674,11
	167° 22' 58"	30,26		
412			376274,22	1313680,72
	148° 47' 40"	19,51		
413			376257,53	1313690,83

Название (номер) межевого знака	Дирекционные углы (град. мин. сек.)	Длина линии(м)	X координата	Y координата
	146° 16' 59"	29,63		
414			376232,88	1313707,28
	145° 30' 04"	18,47		
415			376217,66	1313717,74
	160° 20' 37"	29,37		
416			376190	1313727,62
	169° 36' 26"	4,66		
417			376185,42	1313728,46
	180° 00' 00"	0,02		
418			376185,4	1313728,46
	169° 40' 52"	32,77		
419			376153,16	1313734,33
	174° 11' 56"	28,99		
420			376124,32	1313737,26
	184° 49' 23"	43,17		
421			376081,3	1313733,63
	207° 51' 27"	12,69		
422			376070,08	1313727,7
	215° 52' 05"	24,59		
423			376050,15	1313713,29
	224° 20' 11"	23,81		
424			376033,12	1313696,65
	235° 18' 33"	16,36		
425			376023,81	1313683,2
	250° 10' 55"	29,08		
426			376013,95	1313655,84
	266° 24' 24"	14,68		
427			376013,03	1313641,19
	286° 40' 59"	13,45		
428			376016,89	1313628,31
	335° 52' 58"	20,31		
429			376035,43	1313620,01
	355° 56' 13"	25,26		
430			376060,63	1313618,22
	12° 01' 15"	23,24		
431			376083,36	1313623,06

Название (номер) межевого знака	Дирекционные углы (град. мин. сек.)	Длина линии(м)	X координата	Y координата
	21° 52' 18"	25,74		
432			376107,25	1313632,65
	10° 47' 54"	42,17		
433			376148,67	1313640,55
	349° 35' 36"	19,65		
434			376168	1313637
	337° 25' 17"	25,6		
435			376191,64	1313627,17
	329° 05' 15"	11,5		
436			376201,51	1313621,26
	329° 05' 51"	9,64		
437			376209,78	1313616,31
	306° 39' 11"	21,68		
438			376222,72	1313598,92
	297° 30' 03"	21,63		
439			376232,71	1313579,73
	282° 31' 11"	20,71		
440			376237,2	1313559,51
	256° 13' 48"	16,17		
441			376233,35	1313543,8
	234° 19' 42"	17,89		
442			376222,92	1313529,27
	221° 59' 55"	18,91		
443			376208,87	1313516,62
	223° 28' 51"	17,34		
444			376196,29	1313504,69
	225° 58' 59"	18,13		
445			376183,69	1313491,65
	244° 47' 26"	18,52		
446			376175,8	1313474,89
	250° 03' 40"	15,54		
447			376170,5	1313460,28
	249° 58' 26"	1,14		
448			376170,11	1313459,21
	263° 05' 15"	14,37		
449			376168,38	1313444,94

Название (номер) межевого знака	Дирекционные углы (град. мин. сек.)	Длина линии(м)	X координата	Y координата
	275° 36' 32"	14,02		
450			376169,75	1313430,99
	295° 10' 41"	15,89		
451			376176,51	1313416,61
	328° 55' 36"	15,25		
452			376189,57	1313408,74
	359° 15' 59"	17,18		
453			376206,75	1313408,52
	24° 56' 00"	19,48		
454			376224,41	1313416,73
	44° 20' 02"	24,33		
455			376241,81	1313433,73
	64° 40' 30"	24,59		
456			376252,33	1313455,96
	75° 59' 50"	20,71		
457			376257,34	1313476,05
	75° 00' 20"	19,29		
458			376262,33	1313494,68
	54° 04' 40"	7,62		
459			376266,8	1313500,85
	49° 10' 47"	15,33		
460			376276,82	1313512,45
	32° 53' 46"	43,03		
461			376312,95	1313535,82
	2° 55' 14"	57,5		
462			376370,38	1313538,75
	358° 03' 13"	34,74		
463			376405,1	1313537,57
	349° 35' 35"	16,55		
464			376421,38	1313534,58
	349° 27' 39"	0,87		
465			376422,24	1313534,42
	329° 47' 37"	23,1		
466			376442,2	1313522,8
	322° 20' 46"	4,09		
467			376445,44	1313520,3

Название (номер) межевого знака	Дирекционные углы (град. мин. сек.)	Длина линии(м)	X координата	Y координата
	322° 17' 17"	9,25		
468			376452,76	1313514,64
	322° 25' 53"	3,12		
469			376455,23	1313512,74
	296° 16' 25"	19,34		
470			376463,79	1313495,4
	290° 38' 50"	22,04		
471			376471,56	1313474,78
	277° 15' 04"	23,69		
472			376474,55	1313451,28
	265° 42' 15"	23,5		
473			376472,79	1313427,85
	256° 40' 41"	21,79		
474			376467,77	1313406,65
	240° 04' 32"	20,99		
475			376457,3	1313388,46
	228° 48' 43"	26,48		
476			376439,86	1313368,53
	216° 58' 24"	22,18		
477			376422,14	1313355,19
	198° 33' 56"	16,65		
478			376406,36	1313349,89
	184° 39' 22"	19,46		
479			376386,96	1313348,31
	176° 45' 56"	16,84		
480			376370,15	1313349,26
	208° 56' 47"	18,51		
481			376353,95	1313340,3
	225° 14' 54"	16,31		
482			376342,47	1313328,72
	211° 13' 20"	19,39		
483			376325,89	1313318,67
	212° 08' 53"	19,58		
484			376309,31	1313308,25
	195° 14' 40"	18,64		
485			376291,33	1313303,35

Название (номер) межевого знака	Дирекционные углы (град. мин. сек.)	Длина линии(м)	X координата	Y координата
	218° 09' 31"	21,61		
486			376274,34	1313290
	229° 47' 29"	21,84		
487			376260,24	1313273,32
	247° 11' 30"	3,28		
488			376258,97	1313270,3
	247° 01' 29"	14,14		
489			376253,45	1313257,28
	261° 08' 48"	20,73		
490			376250,26	1313236,8
	308° 21' 36"	20,3		
491			376262,86	1313220,88
	344° 32' 44"	15,87		
492			376278,16	1313216,65
	7° 46' 32"	17,37		
493			376295,37	1313219
	1° 51' 54"	9,53		
494			376304,89	1313219,31
	1° 49' 41"	6,58		
495			376311,47	1313219,52
	340° 22' 31"	15,84		
496			376326,39	1313214,2
	335° 15' 49"	24,81		
497			376348,92	1313203,82
	326° 18' 36"	0,04		
498			376348,95	1313203,8
	335° 18' 20"	3,97		
499			376352,56	1313202,14
	337° 46' 22"	21,99		
500			376372,92	1313193,82
	353° 32' 32"	22,05		
501			376394,83	1313191,34
	13° 19' 39"	24,12		
502			376418,3	1313196,9
	15° 52' 22"	28,23		
503			376445,45	1313204,62

Название (номер) межевого знака	Дирекционные углы (град. мин. сек.)	Длина линии(м)	X координата	Y координата
	13° 39' 03"	32,46		
504			376476,99	1313212,28
	24° 00' 34"	29,79		
505			376504,2	1313224,4
	31° 20' 54"	20,7		
506			376521,88	1313235,17
	48° 25' 02"	29,06		
507			376541,17	1313256,91
	60° 26' 44"	24,27		
508			376553,14	1313278,02
	56° 08' 57"	22,75		
509			376565,81	1313296,91
	59° 51' 31"	19,36		
510			376575,53	1313313,65
	45° 37' 34"	23,29		
511			376591,82	1313330,3
	33° 01' 04"	20,1		
512			376608,67	1313341,25
	33° 02' 13"	3,65		
513			376611,73	1313343,24
	19° 06' 23"	19,43		
514			376630,09	1313349,6
	350° 44' 07"	14,78		
515			376644,68	1313347,22
	323° 21' 21"	16,25		
516			376657,72	1313337,52
	318° 11' 53"	22,31		
517			376674,35	1313322,65
	302° 16' 08"	37,57		
518			376694,41	1313290,88
	307° 50' 27"	17,59		
519			376705,2	1313276,99
	307° 55' 35"	5,86		
520			376708,8	1313272,37
	315° 07' 33"	16,1		
521			376720,21	1313261,01

Название (номер) межевого знака	Дирекционные углы (град. мин. сек.)	Длина линии(м)	X координата	Y координата
	315° 07' 51"	15,48		
522			376731,18	1313250,09
	298° 24' 25"	28,52		
523			376744,75	1313225
	286° 19' 56"	29,91		
524			376753,16	1313196,3
	265° 54' 34"	24,95		
525			376751,38	1313171,41
	256° 47' 10"	13,52		
526			376748,29	1313158,25
	222° 03' 29"	25,9		
527			376729,06	1313140,9
	193° 19' 06"	21,1		
528			376708,53	1313136,04
	185° 32' 49"	53,69		
529			376655,09	1313130,85
	190° 36' 20"	59,66		
530			376596,45	1313119,87
	192° 58' 59"	55,68		
531			376542,19	1313107,36
	188° 06' 13"	42,92		
532			376499,7	1313101,31
	199° 44' 05"	26,21		
533			376475,03	1313092,46
	199° 44' 35"	7,34		
534			376468,12	1313089,98
	224° 19' 58"	26,72		
535			376449,01	1313071,31
	225° 00' 00"	0,04		
536			376448,98	1313071,28
	224° 22' 51"	11,12		
537			376441,03	1313063,5
	225° 00' 00"	0,06		
538			376440,99	1313063,46
	224° 16' 54"	4,51		
539			376437,76	1313060,31

Название (номер) межевого знака	Дирекционные углы (град. мин. сек.)	Длина линии(м)	X координата	Y координата
	227° 47' 14"	43,04		
540			376408,84	1313028,43
	227° 53' 03"	42,02		
541			376380,66	1312997,26
	241° 23' 06"	40,63		
542			376361,2	1312961,59
	270° 44' 29"	28,59		
543			376361,57	1312933
	282° 37' 51"	31,65		
544			376368,49	1312902,12
	301° 49' 46"	43,48		
545			376391,42	1312865,18
	320° 44' 55"	31,77		
546			376416,02	1312845,08
	334° 32' 42"	29,78		
547			376442,91	1312832,28
	0° 17' 38"	40,95		
548			376483,86	1312832,49
	5° 24' 22"	41,18		
549			376524,86	1312836,37
	10° 25' 56"	45,45		
550			376569,56	1312844,6
	356° 28' 00"	30,02		
551			376599,52	1312842,75
	339° 46' 31"	5,47		
552			376604,65	1312840,86
	339° 47' 14"	20,9		
553			376624,26	1312833,64
	322° 20' 34"	25,62		
554			376644,54	1312817,99
	308° 45' 15"	21,84		
555			376658,21	1312800,96
	314° 13' 02"	25,88		
556			376676,26	1312782,41
	322° 35' 20"	18,63		
557			376691,06	1312771,09

Название (номер) межевого знака	Дирекционные углы (град. мин. сек.)	Длина линии(м)	X координата	Y координата
	322° 35' 41"	13,27		
558			376701,6	1312763,03
	304° 44' 15"	13,65		
559			376709,38	1312751,81
	304° 45' 00"	17,84		
560			376719,55	1312737,15
	282° 22' 49"	22,57		
561			376724,39	1312715,1
	184° 43' 41"	22,81		
562			376701,66	1312713,22
	184° 42' 50"	68,75		
563			376633,14	1312707,57
	183° 07' 25"	1181,15		
564			375453,74	1312643,21
	266° 29' 45"	92,93		
565			375448,06	1312550,45
	172° 31' 38"	385,69		
566			375065,65	1312600,61
	143° 46' 39"	267,51		
567			374849,84	1312758,69
	250° 32' 42"	53,47		
568			374832,03	1312708,27
	249° 10' 15"	356,91		
569			374705,12	1312374,69
	252° 37' 18"	7,03		
570			374703,02	1312367,98
	249° 14' 24"	178,5		
571			374639,75	1312201,07
	238° 22' 01"	242,15		
572			374512,75	1311994,9
	236° 18' 12"	332,63		
573			374328,21	1311718,16
	207° 28' 38"	7,02		
574			374321,98	1311714,92
	234° 37' 03"	622,71		
575			373961,41	1311207,22

Название (номер) межевого знака	Дирекционные углы (град. мин. сек.)	Длина линии(м)	X координата	Y координата
	197° 38' 32"	591,22		
576			373398	1311028,04
	197° 39' 51"	306,59		
577			373105,87	1310935,01
	294° 52' 31"	200,5		
578			373190,21	1310753,11
	295° 04' 11"	364,89		
579			373344,82	1310422,6
	182° 44' 07"	103,1		
580			373241,84	1310417,68
	277° 49' 14"	777,09		
581			373347,58	1309647,82
	69° 20' 18"	56,48		
582			373367,51	1309700,67
	47° 56' 16"	69,39		
583			373414	1309752,19
	11° 24' 23"	117,56		
584			373529,24	1309775,44
	323° 13' 45"	110,02		
585			373617,37	1309709,58
	318° 48' 47"	164,7		
586			373741,32	1309601,12
	315° 35' 08"	134,23		
587			373837,2	1309507,18
	16° 23' 29"	68,64		
588			373903,05	1309526,55
	83° 25' 08"	101,39		
589			373914,67	1309627,27
	113° 21' 21"	278,48		
590			373804,27	1309882,93
	83° 21' 19"	200,84		
591			373827,51	1310082,42
	64° 38' 32"	176,83		
592			373903,24	1310242,21
	50° 31' 40"	76,78		
593			373952,05	1310301,48

Название (номер) межевого знака	Дирекционные углы (град. мин. сек.)	Длина линии(м)	X координата	Y координата
	15° 30' 54"	198,4		
594			374143,22	1310354,55
	342° 23' 26"	169,67		
595			374304,94	1310303,22
	323° 23' 15"	215,96		
596			374478,29	1310174,42
	343° 00' 33"	145,81		
597			374617,74	1310131,81
	9° 35' 15"	74,45		
598			374691,15	1310144,21
	10° 52' 20"	49,31		
599			374739,57	1310153,51
	354° 12' 55"	61,51		
600			374800,77	1310147,31
	320° 57' 39"	92,26		
601			374872,43	1310089,2
	2° 34' 10"	151,23		
602			375023,51	1310095,98
	38° 25' 49"	35,85		
603			375051,59	1310118,26
	356° 54' 03"	35,88		
604			375087,42	1310116,32
	295° 42' 31"	29,02		
605			375100,01	1310090,17
	345° 52' 03"	24,57		
606			375123,84	1310084,17
	5° 04' 28"	183,94		
607			375307,06	1310100,44
	3° 55' 25"	50,86		
608			375357,8	1310103,92
	77° 57' 23"	29,71		
609			375364	1310132,98
	44° 21' 06"	24,38		
610			375381,43	1310150,02
	2° 03' 58"	64,35		
611			375445,74	1310152,34

Название (номер) межевого знака	Дирекционные углы (град. мин. сек.)	Длина линии(м)	X координата	Y координата
	347° 09' 08"	70,52		
612			375514,49	1310136,66
	5° 45' 01"	270,58		
613			375783,71	1310163,77
	3° 31' 29"	330,86		
614			376113,94	1310184,11
	14° 36' 02"	238,18		
615			376344,43	1310244,15
	23° 11' 59"	191,76		
616			376520,68	1310319,69
	275° 40' 14"	103,64		
617			376530,92	1310216,56
	275° 49' 22"	226,12		
618			376553,86	1309991,61
	276° 15' 47"	90,93		
619			376563,78	1309901,22
	276° 11' 41"	66,08		
620			376570,91	1309835,53
	277° 08' 56"	35,76		
621			376575,36	1309800,05
	241° 34' 42"	249,98		
622			376456,38	1309580,2
	190° 17' 56"	87,48		
623			376370,31	1309564,56
	188° 56' 14"	368,9		
624			376005,89	1309507,25
	166° 58' 55"	40,53		
625			375966,4	1309516,38
	168° 31' 07"	179,65		
626			375790,34	1309552,14
	152° 46' 53"	108,99		
627			375693,42	1309601,99
	155° 45' 30"	101,71		
628			375600,68	1309643,75
	155° 58' 50"	6,14		
629			375595,07	1309646,25

Название (номер) межевого знака	Дирекционные углы (град. мин. сек.)	Длина линии(м)	X координата	Y координата
	203° 02' 57"	26,69		
630			375570,51	1309635,8
	203° 08' 46"	381,25		
631			375219,95	1309485,94
	248° 00' 52"	63,01		
632			375196,36	1309427,51
	274° 52' 20"	54,4		
633			375200,98	1309373,31
	274° 52' 32"	11,06		
634			375201,92	1309362,29
	295° 46' 56"	23,57		
635			375212,17	1309341,07
	321° 17' 24"	55,12		
636			375255,18	1309306,6
	326° 52' 04"	29,91		
637			375280,23	1309290,25
	313° 47' 11"	10,01		
638			375287,16	1309283,02
	313° 45' 56"	32,17		
639			375309,41	1309259,79
	295° 17' 55"	35,62		
640			375324,63	1309227,59
	276° 20' 21"	63,04		
641			375331,59	1309164,94
	262° 44' 27"	53,02		
642			375324,89	1309112,34
	257° 48' 42"	52,58		
643			375313,79	1309060,95
	251° 25' 08"	18,61		
644			375307,86	1309043,31
	235° 06' 00"	34,68		
645			375288,02	1309014,87
	236° 52' 27"	33,23		
646			375269,86	1308987,04
	239° 46' 00"	44,8		
647			375247,3	1308948,33

Название (номер) межевого знака	Дирекционные углы (град. мин. сек.)	Длина линии(м)	X координата	Y координата
	245° 42' 05"	33,59		
648			375233,48	1308917,72
	262° 07' 57"	9,57		
649			375232,17	1308908,24
	262° 04' 40"	12,48		
650			375230,45	1308895,88
	267° 41' 42"	32,08		
651			375229,16	1308863,83
	290° 45' 02"	21,37		
652			375236,73	1308843,85
	305° 39' 17"	14,81		
653			375245,36	1308831,82
	333° 21' 02"	12,15		
654			375256,22	1308826,37
	0° 54' 34"	32,13		
655			375288,35	1308826,88
	12° 59' 26"	32,7		
656			375320,21	1308834,23
	36° 06' 20"	11,85		
657			375329,78	1308841,21
	16° 44' 12"	20,59		
658			375349,5	1308847,14
	11° 58' 17"	21,74		
659			375370,77	1308851,65
	344° 02' 02"	19,01		
660			375389,05	1308846,42
	316° 30' 06"	24,01		
661			375406,47	1308829,89
	307° 53' 20"	25,08		
662			375421,87	1308810,1
	309° 40' 40"	19,52		
663			375434,33	1308795,08
	331° 38' 07"	18,8		
664			375450,87	1308786,15
	352° 23' 52"	29,48		
665			375480,09	1308782,25

Название (номер) межевого знака	Дирекционные углы (град. мин. сек.)	Длина линии(м)	X координата	Y координата
	354° 04' 39"	22,87		
666			375502,84	1308779,89
	323° 15' 34"	35,44		
667			375531,24	1308758,69
	316° 15' 18"	27,77		
668			375551,3	1308739,49
	311° 13' 54"	27,11		
669			375569,17	1308719,1
	310° 48' 28"	40,34		
670			375595,53	1308688,57
	314° 49' 26"	29,9		
671			375616,61	1308667,36
	328° 40' 34"	27,28		
672			375639,91	1308653,18
	328° 40' 41"	22,49		
673			375659,12	1308641,49
	338° 43' 23"	14,61		
674			375672,73	1308636,19
	348° 24' 44"	125,35		
675			375795,53	1308611,01
	312° 20' 50"	41,4		
676			375823,42	1308580,41
	250° 43' 32"	75,1		
677			375798,63	1308509,52
	219° 32' 17"	86,4		
678			375732	1308454,52
	211° 26' 12"	49,03		
679			375690,17	1308428,95
	258° 28' 32"	124,13		
680			375665,37	1308307,32
	259° 19' 09"	83,58		
681			375649,88	1308225,19
	242° 12' 07"	115,13		
682			375596,19	1308123,35
	209° 24' 01"	113,2		
683			375497,57	1308067,78

Название (номер) межевого знака	Дирекционные углы (град. мин. сек.)	Длина линии(м)	X координата	Y координата
	258° 07' 16"	131,17		
684			375470,57	1307939,42
	192° 32' 18"	232,53		
685			375243,59	1307888,94
	327° 59' 05"	36,91		
686			375274,89	1307869,37
	303° 04' 22"	20,08		
687			375285,85	1307852,54
	277° 21' 06"	24,46		
688			375288,98	1307828,28
	269° 27' 59"	41,88		
689			375288,59	1307786,4
	245° 27' 51"	59,36		
690			375263,94	1307732,4
	247° 23' 00"	28,45		
691			375253	1307706,14
	270° 20' 14"	20,38		
692			375253,12	1307685,76
	295° 44' 19"	18,61		
693			375261,2	1307669
	328° 06' 11"	20,74		
694			375278,81	1307658,04
	318° 48' 04"	24,96		
695			375297,59	1307641,6
	281° 44' 23"	21,18		
696			375301,9	1307620,86
	235° 28' 24"	22,8		
697			375288,98	1307602,08
	216° 52' 57"	27,39		
698			375267,07	1307585,64
	221° 44' 37"	14,69		
699			375256,11	1307575,86
	243° 28' 03"	7,88		
700			375252,59	1307568,81
	285° 54' 31"	8,54		
701			375254,93	1307560,6

Название (номер) межевого знака	Дирекционные углы (град. мин. сек.)	Длина линии(м)	X координата	Y координата
	324° 31' 16"	10,22		
702			375263,25	1307554,67
	2° 09' 39"	70,02		
703			375333,22	1307557,31
	331° 39' 52"	27,79		
704			375357,68	1307544,12
	272° 42' 16"	17,38		
705			375358,5	1307526,76
	268° 45' 40"	11,56		
706			375358,25	1307515,2
	232° 20' 55"	17,3		
707			375347,68	1307501,5
	228° 01' 19"	42,12		
708			375319,51	1307470,19
	265° 46' 15"	47,46		
709			375316,01	1307422,86
	251° 16' 07"	28,12		
710			375306,98	1307396,23
	242° 02' 04"	28,36		
711			375293,68	1307371,18
	244° 58' 40"	6,48		
712			375290,94	1307365,31
	274° 53' 05"	13,74		
713			375292,11	1307351,62
	306° 06' 21"	24,15		
714			375306,34	1307332,11
	11° 35' 34"	25,03		
715			375330,86	1307337,14
	33° 56' 10"	64,59		
716			375384,45	1307373,2
	6° 27' 42"	30,75		
717			375415	1307376,66
	317° 25' 42"	32,71		
718			375439,09	1307354,53
	296° 31' 06"	38,48		
719			375456,27	1307320,1

Название (номер) межевого знака	Дирекционные углы (град. мин. сек.)	Длина линии(м)	X координата	Y координата
	271° 09' 50"	29,54		
720			375456,87	1307290,57
	245° 22' 54"	20,67		
721			375448,26	1307271,78
	246° 18' 12"	17,52		
722			375441,22	1307255,74
	227° 14' 47"	35,18		
723			375417,34	1307229,91
	229° 07' 35"	7,76		
724			375412,26	1307224,04
	250° 10' 20"	10,41		
725			375408,73	1307214,25
	256° 43' 58"	7,41		
726			375407,03	1307207,04
	263° 21' 51"	20,34		
727			375404,68	1307186,84
	270° 35' 29"	23,25		
728			375404,92	1307163,59
	277° 49' 06"	18,97		
729			375407,5	1307144,8
	305° 48' 13"	25,04		
730			375422,15	1307124,49
	310° 08' 43"	46,87		
731			375452,37	1307088,66
	312° 51' 48"	13,47		
732			375461,53	1307078,79
	272° 35' 09"	15,52		
733			375462,23	1307063,29
	248° 28' 14"	128,7		
734			375415	1306943,57
	259° 55' 06"	76,95		
735			375401,53	1306867,81
	248° 33' 05"	50,65		
736			375383,01	1306820,67
	230° 47' 14"	44,18		
737			375355,08	1306786,44

Название (номер) межевого знака	Дирекционные углы (град. мин. сек.)	Длина линии(м)	X координата	Y координата
	270° 57' 15"	60,06		
738			375356,08	1306726,39
	281° 31' 48"	84,2		
739			375372,91	1306643,89
	285° 56' 49"	49,03		
740			375386,38	1306596,75
	277° 07' 38"	67,86		
741			375394,8	1306529,41
	273° 04' 38"	39,68		
742			375396,93	1306489,79
	303° 37' 16"	94,44		
743			375449,22	1306411,15
	323° 52' 49"	47,96		
744			375487,96	1306382,88
	329° 00' 31"	67,33		
745			375545,68	1306348,21
	32° 17' 24"	37,35		
746			375577,25	1306368,16
	39° 47' 31"	92		
747			375647,94	1306427,04
	9° 55' 45"	53,88		
748			375701,01	1306436,33
	326° 39' 09"	73,27		
749			375762,22	1306396,05
	273° 46' 52"	99,78		
750			375768,8	1306296,49
	338° 37' 36"	187,6		
751			375943,5	1306228,12
	335° 56' 37"	237,56		
752			376160,43	1306131,28
	307° 18' 25"	102,26		
753			376222,41	1306049,94
	332° 26' 32"	75,37		
754			376289,23	1306015,07
	355° 33' 27"	100,05		
755			376388,98	1306007,32

Название (номер) межевого знака	Дирекционные углы (град. мин. сек.)	Длина линии(м)	X координата	Y координата
	31° 30' 19"	105,63		
756			376479,04	1306062,52
	51° 15' 41"	106,78		
757			376545,86	1306145,81
	86° 03' 18"	84,45		
758			376551,67	1306230,06
	134° 04' 22"	25,35		
759			376534,04	1306248,27
	91° 45' 04"	44,18		
760			376532,69	1306292,43
	65° 37' 13"	29,56		
761			376544,89	1306319,35
	44° 16' 44"	21,91		
762			376560,58	1306334,65
	33° 06' 27"	21,27		
763			376578,4	1306346,27
	17° 51' 12"	114,36		
764			376687,25	1306381,33
	21° 56' 51"	141,99		
765			376818,95	1306434,4
	33° 29' 01"	75,48		
766			376881,9	1306476,04
	357° 45' 51"	124,05		
767			377005,86	1306471,2
	28° 04' 03"	32,92		
768			377034,91	1306486,69
	349° 15' 47"	110,2		
769			377143,18	1306466,16
	318° 45' 10"	66,98		
770			377193,54	1306422
	306° 22' 52"	73,13		
771			377236,92	1306363,12
	326° 12' 54"	61,99		
772			377288,44	1306328,65
	335° 35' 24"	110,61		
773			377389,16	1306282,94

Название (номер межевого знака)	Дирекционные углы (град. мин. сек.)	Длина линии(м)	X координата	Y координата
	330° 37' 27"	77,79		
774			377456,95	1306244,78
	296° 01' 29"	82,98		
775			377493,36	1306170,21
	296° 21' 30"	47,12		
776			377514,28	1306127,99
	340° 09' 04"	69,59		
777			377579,74	1306104,36
	23° 39' 16"	51,17		
778			377626,61	1306124,89
	51° 58' 51"	67,61		
779			377668,25	1306178,15
	69° 44' 33"	94,56		
780			377700,99	1306266,86
	74° 18' 29"	63,37		
781			377718,13	1306327,87
	54° 33' 28"	74,65		
782			377761,42	1306388,69
	27° 03' 49"	79,17		
783			377831,92	1306424,71
	33° 41' 51"	43,29		
784			377867,94	1306448,73
	57° 24' 12"	28,05		
785			377883,05	1306472,36
	344° 24' 07"	51,88		
786			377933,02	1306458,41
	356° 14' 04"	35,33		
787			377968,27	1306456,09
	290° 54' 31"	59,71		
788			377989,58	1306400,31
	261° 37' 16"	50,51		
789			377982,22	1306350,34
	237° 15' 26"	45,13		
790			377957,81	1306312,38
	272° 55' 15"	49,45		
791			377960,33	1306262,99

Название (номер) межевого знака	Дирекционные углы (град. мин. сек.)	Длина линии(м)	X координата	Y координата
	317° 25' 25"	64,71		
792			378007,98	1306219,21
	359° 12' 16"	69,15		
793			378077,12	1306218,25
	323° 43' 15"	52,37		
794			378119,34	1306187,26
	328° 59' 20"	43,61		
795			378156,72	1306164,79
	311° 02' 25"	49,56		
796			378189,26	1306127,41
	289° 20' 48"	31		
797			378199,53	1306098,16
	248° 49' 25"	39,67		
798			378185,2	1306061,17
	200° 04' 06"	32,17		
799			378154,98	1306050,13
	152° 54' 27"	37,42		
800			378121,67	1306067,17
	156° 37' 18"	49,8		
801			378075,96	1306086,93
	207° 39' 03"	50,51		
802			378031,22	1306063,49
	241° 48' 53"	61,53		
803			378002,16	1306009,26
	265° 40' 57"	64,29		
804			377997,32	1305945,15
	311° 55' 57"	61,44		
805			378038,38	1305899,44
	335° 06' 52"	112,31		
806			378140,26	1305852,18
	354° 37' 34"	132,29		
807			378271,97	1305839,79
	3° 01' 37"	168,74		
808			378440,47	1305848,7
	335° 05' 32"	35,88		
809			378473,01	1305833,59

Название (номер) межевого знака	Дирекционные углы (град. мин. сек.)	Длина линии(м)	X координата	Y координата
	295° 15' 20"	45,4		
810			378492,38	1305792,53
	255° 42' 29"	42,37		
811			378481,92	1305751,47
	220° 05' 13"	80,01		
812			378420,71	1305699,95
	190° 13' 09"	43,68		
813			378377,72	1305692,2
	230° 48' 05"	51,49		
814			378345,18	1305652,3
	262° 03' 25"	84,09		
815			378333,56	1305569,02
	227° 17' 09"	20,56		
816			378319,61	1305553,91
	253° 33' 15"	17,77		
817			378314,58	1305536,87
	296° 33' 54"	12,99		
818			378320,39	1305525,25
	341° 06' 39"	46,67		
819			378364,55	1305510,14
	359° 35' 19"	161,53		
820			378526,08	1305508,98
	6° 47' 09"	81,92		
821			378607,43	1305518,66
	25° 06' 08"	88,11		
822			378687,22	1305556,04
	38° 21' 43"	63,98		
823			378737,39	1305595,75
	91° 29' 43"	52,12		
824			378736,03	1305647,85
	87° 20' 59"	88,02		
825			378740,1	1305735,78
	73° 26' 16"	91,74		
826			378766,25	1305823,71
	75° 23' 35"	79,86		
827			378786,39	1305900,99

Название (номер) межевого знака	Дирекционные углы (град. мин. сек.)	Длина линии(м)	X координата	Y координата
	68° 41' 26"	37,84		
828			378800,14	1305936,24
	27° 08' 47"	34,39		
829			378830,74	1305951,93
	18° 59' 11"	50,59		
830			378878,58	1305968,39
	24° 31' 46"	80,33		
831			378951,66	1306001,74
	22° 26' 51"	40,67		
832			378989,25	1306017,27
	9° 07' 24"	19,17		
833			379008,18	1306020,31
	52° 33' 41"	10,48		
834			379014,55	1306028,63
	37° 52' 23"	26,5		
835			379035,47	1306044,9
	359° 08' 11"	115,44		
836			379150,9	1306043,16
	0° 12' 08"	218,09		
837			379368,99	1306043,93
	351° 06' 45"	178		
838			379544,85	1306016,43
	9° 31' 49"	105,27		
839			379648,67	1306033,86
	0° 55' 54"	119,33		
840			379767,98	1306035,8
	31° 25' 01"	58,32		
841			379817,75	1306066,2
	354° 34' 11"	49,03		
842			379866,56	1306061,56
	333° 15' 48"	86,53		
843			379943,84	1306022,63
	308° 22' 26"	109,2		
844			380011,63	1305937,02
	343° 14' 53"	41,67		
845			380051,53	1305925,01

Название (номер) межевого знака	Дирекционные углы (град. мин. сек.)	Длина линии(м)	X координата	Y координата
	55° 17' 53"	36,75		
846			380072,45	1305955,22
	91° 40' 51"	118,98		
847			380068,96	1306074,15
	56° 37' 22"	58,44		
848			380101,11	1306122,95
	10° 55' 28"	134,93		
849			380233,59	1306148,52
	356° 38' 34"	112,53		
850			380345,93	1306141,93
	327° 44' 09"	58,41		
851			380395,32	1306110,75
	299° 00' 11"	89,47		
852			380438,7	1306032,5
	277° 16' 25"	76,54		
853			380448,39	1305956,58
	270° 00' 00"	36,8		
854			380448,39	1305919,78
	297° 02' 27"	83,5		
855			380486,35	1305845,41
	326° 55' 52"	74,19		
856			380548,52	1305804,93
	330° 27' 21"	53,44		
857			380595,01	1305778,58
	18° 20' 03"	68,35		
858			380659,89	1305800,08
	45° 00' 00"	84,09		
859			380719,35	1305859,54
	5° 57' 57"	65,23		
860			380784,23	1305866,32
	351° 30' 38"	43,28		
861			380827,04	1305859,93
	300° 48' 31"	23,45		
862			380839,05	1305839,79
	279° 12' 01"	55,73		
863			380847,96	1305784,78

Название (номер) межевого знака	Дирекционные углы (град. мин. сек.)	Длина линии(м)	X координата	Y координата
	303° 27' 29"	27,39		
864			380863,06	1305761,93
	337° 14' 41"	52,09		
865			380911,1	1305741,78
	309° 51' 30"	32,03		
866			380931,63	1305717,19
	274° 29' 27"	27,2		
867			380933,76	1305690,07
	245° 30' 34"	40,65		
868			380916,91	1305653,08
	228° 31' 13"	28,44		
869			380898,07	1305631,77
	221° 15' 40"	32,31		
870			380873,78	1305610,46
	278° 34' 01"	28,19		
871			380877,98	1305582,58
	302° 34' 46"	28,04		
872			380893,08	1305558,95
	310° 04' 57"	51,14		
873			380926,01	1305519,82
	288° 19' 02"	30,8		
874			380935,69	1305490,58
	258° 49' 42"	34,94		
875			380928,92	1305456,3
	227° 14' 59"	28,46		
876			380909,6	1305435,4
	204° 44' 46"	88,49		
877			380829,24	1305398,36
	206° 05' 32"	58,52		
878			380776,68	1305372,62
	208° 12' 59"	126,16		
879			380665,51	1305312,97
	250° 25' 37"	92,51		
880			380634,52	1305225,81
	228° 45' 10"	66,98		
881			380590,36	1305175,45

Название (номер) межевого знака	Дирекционные углы (град. мин. сек.)	Длина линии(м)	X координата	Y координата
	204° 22' 27"	81,66		
882			380515,98	1305141,75
	252° 19' 28"	27,44		
883			380507,65	1305115,61
	231° 37' 08"	43,99		
884			380480,34	1305081,13
	262° 01' 32"	30,71		
885			380476,08	1305050,72
	285° 11' 14"	72,45		
886			380495,06	1304980,8
	284° 28' 32"	93,01		
887			380518,31	1304890,74
	265° 59' 04"	44,27		
888			380515,21	1304846,58
	230° 17' 43"	112,78		
889			380443,16	1304759,81
	224° 41' 18"	50,68		
890			380407,13	1304724,17
	205° 18' 14"	39,42		
891			380371,49	1304707,32
	220° 04' 53"	36,7		
892			380343,41	1304683,69
	241° 00' 43"	45,17		
893			380321,52	1304644,18
	267° 46' 41"	64,74		
894			380319,01	1304579,49
	292° 47' 40"	27		
895			380329,47	1304554,6
	334° 43' 45"	24,95		
896			380352,03	1304543,95
	352° 20' 38"	25,3		
897			380377,1	1304540,58
	358° 09' 14"	27		
898			380404,09	1304539,71
	1° 28' 03"	33,97		
899			380438,05	1304540,58

Название (номер) межевого знака	Дирекционные углы (град. мин. сек.)	Длина линии(м)	X координата	Y координата
	343° 18' 35"	18,18		
900			380455,46	1304535,36
	332° 32' 11"	24,52		
901			380477,22	1304524,05
	312° 09' 23"	24,66		
902			380493,77	1304505,77
	282° 05' 24"	24,92		
903			380498,99	1304481,4
	271° 44' 09"	28,72		
904			380499,86	1304452,69
	270° 00' 00"	23,5		
905			380499,86	1304429,19
	271° 48' 34"	10,14		
906			380500,18	1304419,06
	267° 28' 59"	7,29		
907			380499,86	1304411,78
	267° 30' 38"	20,03		
908			380498,99	1304391,77
	268° 34' 06"	34,82		
909			380498,12	1304356,96
	277° 51' 01"	25,48		
910			380501,6	1304331,72
	315° 01' 39"	14,77		
911			380512,05	1304321,28
	302° 17' 05"	19,56		
912			380522,5	1304304,74
	313° 55' 54"	32,62		
913			380545,13	1304281,25
	295° 46' 44"	28,03		
914			380557,32	1304256,01
	285° 43' 20"	28,93		
915			380565,16	1304228,16
	270° 00' 00"	26,11		
916			380565,16	1304202,05
	252° 52' 27"	23,67		
917			380558,19	1304179,43

Название (номер межевого знака)	Дирекционные углы (град. мин. сек.)	Длина линии(м)	X координата	Y координата
	270° 00' 00"	11,32		
918			380558,19	1304168,11
	287° 33' 25"	17,34		
919			380563,42	1304151,58
	312° 30' 38"	14,16		
920			380572,99	1304141,14
	318° 34' 26"	19,74		
921			380587,79	1304128,08
	327° 00' 22"	20,77		
922			380605,21	1304116,77
	317° 31' 01"	14,17		
923			380615,66	1304107,2
	305° 30' 56"	14,98		
924			380624,36	1304095,01
	270° 00' 00"	16,53		
925			380624,36	1304078,48
	266° 38' 09"	14,83		
926			380623,49	1304063,68
	251° 33' 54"	13,76		
927			380619,14	1304050,63
	244° 56' 49"	14,41		
928			380613,04	1304037,58
	249° 27' 27"	14,88		
929			380607,82	1304023,65
	270° 00' 00"	21,76		
930			380607,82	1304001,89
	288° 26' 06"	13,76		
931			380612,17	1303988,84
	311° 26' 44"	19,73		
932			380625,23	1303974,05
	318° 20' 18"	25,26		
933			380644,1	1303957,26
	325° 39' 10"	6,77		
934			380649,69	1303953,44
	325° 42' 17"	25,2		
935			380670,51	1303939,24

Название (номер) межевого знака	Дирекционные углы (град. мин. сек.)	Длина линии(м)	X координата	Y координата
	317° 15' 48"	15,4		
936			380681,82	1303928,79
	295° 13' 58"	16,35		
937			380688,79	1303914
	273° 10' 40"	15,69		
938			380689,66	1303898,33
	257° 00' 19"	11,07		
939			380687,17	1303887,54
	234° 47' 58"	34,19		
940			380667,46	1303859,6
	263° 16' 53"	23,25		
941			380664,74	1303836,51
	218° 39' 06"	21,74		
942			380647,76	1303822,93
	241° 43' 21"	20,05		
943			380638,26	1303805,27
	287° 38' 15"	31,35		
944			380647,76	1303775,39
	284° 55' 57"	31,63		
945			380655,91	1303744,83
	265° 15' 14"	24,53		
946			380653,88	1303720,38
	250° 58' 25"	20,83		
947			380647,09	1303700,69
	272° 10' 22"	17,67		
948			380647,76	1303683,03
	271° 51' 01"	21,06		
949			380648,44	1303661,98
	255° 28' 47"	18,95		
950			380643,69	1303643,64
	219° 16' 52"	19,3		
951			380628,75	1303631,42
	202° 37' 29"	26,49		
952			380604,3	1303621,23
	195° 10' 40"	41,52		
953			380564,23	1303610,36

Название (номер) межевого знака	Дирекционные углы (град. мин. сек.)	Длина линии(м)	X координата	Y координата
	211° 49' 28"	23,17		
954			380544,54	1303598,14
	221° 43' 31"	33,67		
955			380519,41	1303575,73
	208° 18' 10"	40,12		
956			380484,09	1303556,71
	235° 58' 09"	30,32		
957			380467,12	1303531,58
	248° 37' 13"	33,55		
958			380454,89	1303500,34
	255° 57' 36"	36,4		
959			380446,06	1303465,03
	260° 21' 26"	68,89		
960			380434,52	1303397,11
	298° 36' 47"	17,02		
961			380442,67	1303382,17
	291° 47' 30"	10,96		
962			380446,74	1303371,99
	261° 51' 51"	14,42		
963			380444,7	1303357,72
	234° 28' 39"	17,52		
964			380434,52	1303343,46
	245° 12' 35"	29,17		
965			380422,29	1303316,98
	257° 37' 33"	28,51		
966			380416,18	1303289,13
	284° 48' 06"	37,23		
967			380425,69	1303253,14
	295° 55' 56"	27,94		
968			380437,91	1303228,01
	279° 13' 19"	25,46		
969			380441,99	1303202,88
	257° 11' 29"	45,96		
970			380431,8	1303158,06
	256° 36' 30"	29,32		
971			380425,01	1303129,54

Название (номер) межевого знака	Дирекционные углы (град. мин. сек.)	Длина линии(м)	X координата	Y координата
	288° 06' 44"	39,31		
972			380437,23	1303092,18
	295° 04' 54"	35,24		
973			380452,17	1303060,26
	279° 57' 48"	39,3		
974			380458,97	1303021,55
	257° 21' 54"	40,37		
975			380450,14	1302982,16
	259° 40' 54"	30,37		
976			380444,7	1302952,28
	272° 36' 22"	44,87		
977			380446,74	1302907,46
	296° 23' 41"	102,35		
978			380492,24	1302815,78
	289° 48' 20"	36,1		
979			380504,47	1302781,82
	255° 57' 29"	47,6		
980			380492,92	1302735,64
	230° 45' 43"	52,61		
981			380459,64	1302694,89
	225° 00' 00"	52,82		
982			380422,29	1302657,54
	252° 40' 44"	11,39		
983			380418,9	1302646,67
	198° 27' 22"	8,59		
984			380410,75	1302643,95
	230° 59' 38"	18,35		
985			380399,2	1302629,69
	244° 41' 39"	41,31		
986			380381,54	1302592,34
	259° 42' 23"	22,78		
987			380377,47	1302569,93
	267° 33' 37"	31,95		
988			380376,11	1302538,01
	261° 02' 20"	26,13		
989			380372,04	1302512,2

Название (номер) межевого знака	Дирекционные углы (град. мин. сек.)	Длина линии(м)	X координата	Y координата
	254° 01' 51"	19,77		
990			380366,6	1302493,19
	230° 43' 08"	19,3		
991			380354,38	1302478,25
	216° 10' 05"	21,88		
992			380336,72	1302465,34
	232° 48' 37"	24,72		
993			380321,78	1302445,65
	247° 41' 22"	28,63		
994			380310,91	1302419,16
	261° 42' 36"	32,94		
995			380306,16	1302386,56
	290° 58' 57"	32,87		
996			380317,93	1302355,87
	295° 37' 09"	46,32		
997			380337,96	1302314,1
	304° 45' 41"	51,92		
998			380367,56	1302271,45
	303° 11' 47"	27,03		
999			380382,36	1302248,83
	286° 22' 45"	15,43		
1000			380386,71	1302234,03
	270° 00' 00"	35,68		
1001			380386,71	1302198,35
	285° 40' 00"	22,59		
1002			380392,81	1302176,6
	298° 30' 08"	34,66		
1003			380409,35	1302146,14
	316° 58' 24"	17,87		
1004			380422,41	1302133,95
	330° 16' 31"	28,07		
1005			380446,79	1302120,03
	318° 23' 05"	20,96		
1006			380462,46	1302106,11
	304° 23' 16"	20,04		
1007			380473,78	1302089,57

Название (номер) межевого знака	Дирекционные углы (град. мин. сек.)	Длина линии(м)	X координата	Y координата
	301° 25' 46"	18,35		
1008			380483,35	1302073,91
	295° 13' 04"	16,36		
1009			380490,32	1302059,11
	313° 14' 31"	32,04		
1010			380512,27	1302035,77
	310° 04' 25"	45,7		
1011			380541,69	1302000,8
	324° 05' 17"	49,65		
1012			380581,9	1301971,68
	323° 37' 31"	12,73		
1013			380592,15	1301964,13
	328° 56' 51"	78,59		
1014			380659,48	1301923,59
	348° 41' 24"	64,6		
1015			380722,83	1301910,92
	354° 11' 04"	42,93		
1016			380765,54	1301906,57
	336° 31' 55"	39,07		
1017			380801,38	1301891,01
	327° 36' 21"	102,03		
1018			380887,53	1301836,35
	317° 40' 01"	22,04		
1019			380903,82	1301821,51
	296° 33' 54"	19,43		
1020			380912,51	1301804,13
	285° 56' 24"	28,98		
1021			380920,47	1301776,26
	291° 01' 53"	20,17		
1022			380927,71	1301757,43
	277° 03' 56"	38,29		
1023			380932,42	1301719,43
	299° 19' 32"	36,96		
1024			380950,52	1301687,21
	276° 23' 38"	38,97		
1025			380954,86	1301648,48

Название (номер) межевого знака	Дирекционные углы (град. мин. сек.)	Длина линии(м)	X координата	Y координата
	309° 05' 29"	44,79		
1026			380983,1	1301613,72
	281° 58' 13"	48,84		
1027			380993,23	1301565,94
	265° 33' 38"	42,12		
1028			380989,97	1301523,95
	296° 58' 29"	23,15		
1029			381000,47	1301503,32
	315° 00' 00"	46,08		
1030			381033,05	1301470,74
	300° 37' 50"	43,34		
1031			381055,13	1301433,45
	279° 09' 13"	54,63		
1032			381063,82	1301379,52
	286° 23' 22"	32,07		
1033			381072,87	1301348,75
	298° 57' 57"	23,17		
1034			381084,09	1301328,48
	317° 16' 12"	45,35		
1035			381117,4	1301297,71
	271° 52' 01"	22,1		
1036			381118,12	1301275,62
	253° 20' 10"	47,99		
1037			381104,36	1301229,65
	286° 27' 36"	83,04		
1038			381127,89	1301150,01
	325° 11' 13"	30,43		
1039			381152,87	1301132,64
	350° 08' 11"	33,8		
1040			381186,17	1301126,85
	316° 27' 38"	19,98		
1041			381200,65	1301113,09
	296° 49' 14"	36,1		
1042			381216,94	1301080,87
	339° 19' 01"	34,82		
1043			381249,52	1301068,57

Название (номер) межевого знака	Дирекционные углы (град. мин. сек.)	Длина линии(м)	X координата	Y координата
	293° 37' 36"	12,65		
1044			381254,59	1301056,98
	269° 11' 51"	25,7		
1045			381254,23	1301031,28
	247° 42' 13"	15,26		
1046			381248,44	1301017,16
	270° 00' 00"	20,99		
1047			381248,44	1300996,17
	336° 56' 38"	18,49		
1048			381265,45	1300988,93
	15° 53' 09"	46,29		
1049			381309,97	1301001,6
	339° 51' 55"	69,4		
1050			381375,13	1300977,71
	350° 44' 15"	49,52		
1051			381424	1300969,74
	321° 53' 22"	23,46		
1052			381442,46	1300955,26
	339° 09' 20"	78,83		
1053			381516,13	1300927,21
	322° 18' 26"	28,13		
1054			381538,39	1300910,01
	305° 14' 56"	74,02		
1055			381581,11	1300849,56
	259° 25' 09"	21,73		
1056			381577,12	1300828,2
	207° 03' 30"	37,39		
1057			381543,82	1300811,19
	228° 53' 52"	26,42		
1058			381526,45	1300791,28
	267° 18' 50"	15,58		
1059			381525,72	1300775,72
	277° 13' 35"	25,92		
1060			381528,98	1300750,01
	291° 31' 40"	12,84		
1061			381533,69	1300738,07

Название (номер) межевого знака	Дирекционные углы (град. мин. сек.)	Длина линии(м)	X координата	Y координата
	324° 38' 06"	41,28		
1062			381567,35	1300714,18
	240° 42' 36"	17,03		
1063			381559,02	1300699,33
	299° 47' 08"	8,76		
1064			381563,37	1300691,73
	338° 11' 55"	9,75		
1065			381572,42	1300688,11
	31° 23' 02"	25,02		
1066			381593,78	1300701,14
	337° 40' 24"	28,56		
1067			381620,2	1300690,29
	284° 57' 04"	11,24		
1068			381623,1	1300679,43
	252° 38' 51"	24,27		
1069			381615,86	1300656,26
	272° 25' 34"	42,76		
1070			381617,67	1300613,54
	244° 50' 05"	19,59		
1071			381609,34	1300595,81
	273° 44' 36"	16,7		
1072			381610,43	1300579,15
	244° 55' 28"	24,78		
1073			381599,93	1300556,71
	266° 14' 34"	22,13		
1074			381598,48	1300534,63
	231° 46' 11"	30,41		
1075			381579,66	1300510,74
	215° 29' 46"	51,13		
1076			381538,03	1300481,05
	266° 15' 16"	16,69		
1077			381536,94	1300464,4
	311° 40' 42"	83,84		
1078			381592,69	1300401,78
	353° 55' 52"	24,02		
1079			381616,58	1300399,24

Название (номер) межевого знака	Дирекционные углы (град. мин. сек.)	Длина линии(м)	X координата	Y координата
	308° 53' 22"	14,41		
1080			381625,63	1300388,02
	275° 12' 58"	11,99		
1081			381626,72	1300376,08
	317° 41' 21"	43,56		
1082			381658,93	1300346,76
	289° 38' 48"	21,53		
1083			381666,17	1300326,48
	263° 54' 52"	10,19		
1084			381665,09	1300316,35
	238° 40' 17"	107,22		
1085			381609,34	1300224,76
	2° 43' 07"	185,33		
1086			381794,46	1300233,55
	1° 59' 05"	169,79		
1087			381964,15	1300239,43
	3° 32' 43"	219,29		
1088			382183,02	1300252,99
	1° 00' 12"	143,92		
1089			382326,92	1300255,51
	3° 18' 45"	221,17		
1090			382547,72	1300268,29
	2° 59' 22"	373,15		
1091			382920,36	1300287,75
	208° 26' 13"	145,8		
1092			382792,15	1300218,32
	290° 29' 12"	37,63		
1093			382805,32	1300183,07
	306° 36' 25"	135,11		
1094			382885,89	1300074,61
	232° 19' 59"	38,67		
1095			382862,26	1300044
	249° 52' 54"	41,66		
1096			382847,93	1300004,88
	270° 33' 56"	39,51		
1097			382848,32	1299965,37

Название (номер) межевого знака	Дирекционные углы (град. мин. сек.)	Длина линии(м)	X координата	Y координата
	255° 44' 13"	47,16		
1098			382836,7	1299919,66
	233° 27' 53"	26,04		
1099			382821,2	1299898,74
	174° 33' 29"	32,69		
1100			382788,66	1299901,84
	220° 21' 32"	30,5		
1101			382765,42	1299882,09
	242° 23' 50"	47,65		
1102			382743,34	1299839,86
	286° 52' 50"	36,02		
1103			382753,8	1299805,39
	313° 37' 17"	56,72		
1104			382792,93	1299764,33
	324° 06' 34"	22,47		
1105			382811,13	1299751,16
	303° 11' 13"	73,61		
1106			382851,42	1299689,56
	281° 05' 59"	42,23		
1107			382859,55	1299648,12
	320° 50' 56"	34,97		
1108			382886,67	1299626,04
	330° 48' 29"	39,71		
1109			382921,34	1299606,67
	298° 01' 29"	47,4		
1110			382943,61	1299564,83
	313° 59' 48"	23,42		
1111			382959,88	1299547,98
	336° 02' 04"	55,32		
1112			383010,43	1299525,51
	315° 00' 40"	36,15		
1113			383036	1299499,95
	302° 50' 47"	44,27		
1114			383060,01	1299462,76
	291° 57' 36"	65,78		
1115			383084,61	1299401,75

Название (номер) межевого знака	Дирекционные углы (град. мин. сек.)	Длина линии(м)	X координата	Y координата
	300° 30' 42"	59,13		
1116			383114,63	1299350,81
	293° 51' 04"	40,24		
1117			383130,9	1299314,01
	334° 04' 14"	31,45		
1118			383159,18	1299300,26
	312° 17' 07"	20,15		
1119			383172,74	1299285,35
	286° 11' 53"	48,61		
1120			383186,3	1299238,67
	340° 57' 40"	29,7		
1121			383214,38	1299228,98
	0° 49' 26"	27,12		
1122			383241,5	1299229,37
	10° 05' 05"	35,41		
1123			383276,36	1299235,57
	338° 17' 01"	45,03		
1124			383318,19	1299218,91
	2° 13' 00"	20,17		
1125			383338,34	1299219,69
	35° 43' 22"	42,46		
1126			383372,81	1299244,48
	35° 24' 23"	60,84		
1127			383422,4	1299279,73
	54° 21' 11"	21,93		
1128			383435,18	1299297,55
	42° 21' 44"	17,82		
1129			383448,35	1299309,56
	15° 49' 09"	51,14		
1130			383497,55	1299323,5
	1° 09' 13"	38,74		
1131			383536,28	1299324,28
	26° 11' 08"	26,33		
1132			383559,91	1299335,9
	353° 53' 51"	10,91		
1133			383570,76	1299334,74

Название (номер) межевого знака	Дирекционные углы (град. мин. сек.)	Длина линии(м)	X координата	Y координата
	337° 51' 29"	49,35		
1134			383616,47	1299316,14
	8° 25' 59"	21,14		
1135			383637,38	1299319,24
	39° 40' 45"	13,34		
1136			383647,65	1299327,76
	47° 54' 04"	29,76		
1137			383667,6	1299349,84
	357° 18' 01"	24,63		
1138			383692,2	1299348,68
	23° 53' 19"	11,01		
1139			383702,27	1299353,14
	40° 39' 34"	18,13		
1140			383716,02	1299364,95
	45° 30' 06"	31,5		
1141			383738,1	1299387,42
	28° 50' 56"	52,19		
1142			383783,81	1299412,6
	348° 57' 28"	39,47		
1143			383822,55	1299405,04
	6° 59' 19"	28,68		
1144			383851,02	1299408,53
	35° 36' 03"	24,29		
1145			383870,77	1299422,67
	61° 54' 04"	11,53		
1146			383876,2	1299432,84
	10° 11' 37"	8,76		
1147			383884,82	1299434,39
	335° 04' 34"	33,1		
1148			383914,84	1299420,44
	340° 11' 04"	12,86		
1149			383926,94	1299416,08
	356° 09' 02"	17,28		
1150			383944,18	1299414,92
	37° 02' 08"	13,83		
1151			383955,22	1299423,25

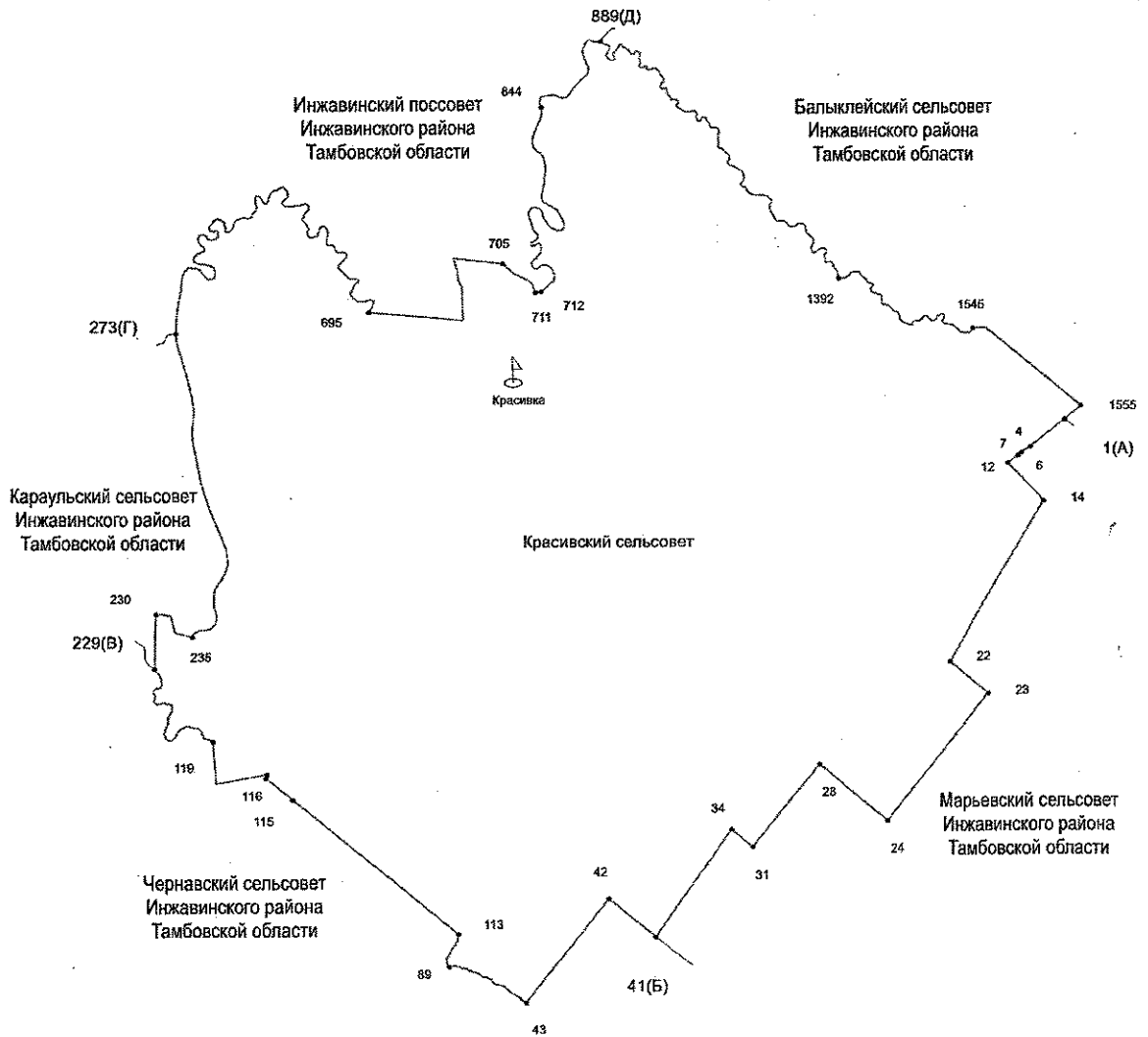
Название (номер) межевого знака	Дирекционные углы (град. мин. сек.)	Длина линии(м)	X координата	Y координата
	38° 00' 41"	23,59		
1152			383973,81	1299437,78
	5° 08' 45"	10,7		
1153			383984,47	1299438,74
	335° 15' 51"	24,52		
1154			384006,74	1299428,48
	325° 32' 27"	17,97		
1155			384021,56	1299418,31
	355° 38' 00"	17,86		
1156			384039,37	1299416,95
	12° 11' 21"	22,5		
1157			384061,36	1299421,7
	42° 03' 52"	9,39		
1158			384068,33	1299427,99
	20° 47' 12"	9,02		
1159			384076,76	1299431,19
	350° 31' 31"	7,65		
1160			384084,31	1299429,93
	318° 11' 39"	11,04		
1161			384092,54	1299422,57
	335° 19' 10"	11,83		
1162			384103,29	1299417,63
	16° 03' 50"	6,65		
1163			384109,68	1299419,47
	317° 34' 17"	125,31		
1164			384202,17	1299334,93
	351° 15' 10"	38,2		
1165			384239,93	1299329,12
	54° 27' 16"	33,32		
1166			384259,3	1299356,23
	326° 54' 07"	78,38		
1167			384324,96	1299313,43
	5° 20' 50"	66,53		
1168			384391,2	1299319,63
	344° 08' 50"	133,29		
1169			384519,42	1299283,22

Название (номер) межевого знака	Дирекционные углы (град. мин. сек.)	Длина линии(м)	X координата	Y координата
	348° 21' 43"	107,57		
1170			384624,78	1299261,52
	349° 46' 35"	28,34		
1171			384652,67	1299256,49
	79° 25' 07"	71,72		
1172			384665,84	1299326,99
	166° 55' 46"	351,14		
1173			384323,8	1299406,4
	116° 54' 17"	146,38		
1174			384257,56	1299536,94
	11° 29' 30"	120,57		
1175			384375,71	1299560,96
	43° 31' 20"	217,42		
1176			384533,36	1299710,68
	331° 38' 52"	360,95		
1177			384851,01	1299539,27
	64° 11' 14"	1517,67		
1178			385511,85	1300905,51
	59° 43' 10"	52,79		
1179			385538,47	1300951,1
	40° 49' 55"	25,59		
1180			385557,83	1300967,83
	312° 46' 32"	121,16		
1181			385640,11	1300878,9
	324° 59' 48"	53,73		
1182			385684,12	1300848,08
	304° 18' 38"	65,57		
1183			385721,08	1300793,92
	327° 45' 04"	23,93		
1184			385741,32	1300781,15
	306° 10' 26"	36,54		
1185			385762,89	1300751,65
	285° 41' 50"	39,33		
1186			385773,53	1300713,79
	302° 11' 11"	63,73		
1187			385807,48	1300659,85

Название (номер) межевого знака	Дирекционные углы (град. мин. сек.)	Длина линии(м)	X координата	Y координата
	287° 36' 53"	62,52		
1188			385826,4	1300600,26
	270° 00' 00"	63,52		
1189			385826,4	1300536,74
	259° 22' 22"	18,92		
1190			385822,91	1300518,14
	302° 31' 59"	53,29		
1191			385851,57	1300473,21
	285° 34' 34"	31,77		
1192			385860,1	1300442,61
	273° 57' 26"	27,97		
1193			385862,03	1300414,71
	311° 55' 27"	20,29		
1194			385875,59	1300399,61
	313° 42' 37"	36,44		
1195			385900,77	1300373,27
	285° 56' 43"	38,07		
1196			385911,23	1300336,66
	240° 33' 47"	12,23		
1197			385905,22	1300326,01
	296° 24' 57"	30,93		
1198			385918,98	1300298,31
	304° 30' 05"	37,6		
1199			385940,28	1300267,32
	312° 30' 04"	78,33		
1			385993,2	1300209,57

Приложение 9
к Закону Тамбовской области «Об установлении границ
муниципальных образований Инжавинского района
Тамбовской области и определении места нахождения
их представительных органов и о признании
утратившими силу отдельных положений некоторых
законодательных актов Тамбовской области»

**Схема границ
муниципального образования-
Красивский сельсовет
Инжавинского района Тамбовской области**



**Описание границ
муниципального образования - Красивский сельсовет
Инжавинского района Тамбовской области**

I. Участок границы с муниципальным образованием - Марьевский сельсовет Инжавинского района Тамбовской области (от А до Б)

Граница с муниципальным образованием - Марьевский сельсовет проходит:

- от т.1(А) до т.4 по юго-восточной стороне лесополосы;
- от т.4 до т.6 по пастбищному участку;
- от т.6 до т.7 пересекая р. Балыклей;
- от т.7 до т.12 по пастбищному участку;
- от т.12 до т.14 по северо-восточной стороне полевой дороги;
- от т.14 до т.22 по юго-восточной стороне лесополосы;
- от т.22 до т.23 по юго-западной стороне лесополосы;
- от т.23 до т.24 по юго-восточной стороне лесополосы;
- от т.24 до т.28 по юго-западной стороне лесополосы;
- от т.28 до т.31 по юго-восточной стороне лесополосы;
- от т.31 до т.34 по юго-западной стороне лесополосы;
- от т.34 до т.41(Б) по юго-восточной стороне лесополосы.

II. Участок границы с муниципальным образованием - Чернавский сельсовет Инжавинского района Тамбовской области (от Б до В)

Граница с муниципальным образованием - Чернавский сельсовет проходит:

- от т.41(Б) до т.42 по юго-западной стороне лесополосы;
- от т.42 до т.43 по юго-восточной стороне лесополосы;
- от т.43 до т.89 по ручью;
- от т.89 до т.113 по днищу оврага;
- от т.113 до т.115 по юго-западной стороне лесополосы;
- от т.115 до т.116 пересекая автодорогу "Тамбов-Пенза"-Инжавино-Уварово, по юго-западной стороне лесополосы;
- от т.116 до т.119 пересекая лесной участок;
- от т.119 до т.229(В) по середине р. Ворона.

III. Участок границы с муниципальным образованием - Караульский сельсовет Инжавинского района Тамбовской области (от В до Г)

Граница с муниципальным образованием - Караульский сельсовет проходит:

- от т.229(В) до т.230 пересекая лесной участок;
- от т.230 до т.235 по границе лесного участка;
- от т.235 до т.273(Г) по середине р. Ворона.

IV. Участок границы с муниципальным образованием — Инжавинский поссовет Инжавинского района Тамбовской области (от Г до Д)

Граница с муниципальным образованием — Инжавинский поссовет проходит:

- от т.273(Г) до т.695 по середине р. Ворона;
- от т.695 до т.705 пересекая лесной массив;
- от т.705 до т.711 по юго-западной стороне автодороги;
- от т.711 до т.712 пересекая автодорогу;
- от т.712 до т.844 по середине р. Ржавка;
- от т.844 до т.889(Д) по середине р. Ворона.

V. Участок границы с муниципальным образованием - Балыклейский сельсовет Инжавинского района Тамбовской области (от Д до А)

Граница с муниципальным образованием - Балыклейский сельсовет проходит:

- от т.889(Д) до т.1392 по середине р. Балыклей;
- от т.1392 до т.1545 по середине р. Песковатка;
- от т.1545 до т.1555 по северо-восточной стороне полевой дороги;
- от т.1555 до т.1(А) по северо-западной стороне полевой дороги.

**Каталог координат
характерных точек границ муниципального образования -
Красивский сельсовет Инжавинского района Тамбовской области**

Название (номер межевого знака)	Дирекционные углы (град. мин. сек.)	Длина линии(м)	X координата	Y координата
1			379967,57	1329043,29
	226° 58' 31"	65,64		
2			379922,78	1328995,3
	231° 10' 19"	461,05		
3			379633,71	1328636,13
	233° 46' 54"	192,26		
4			379520,11	1328481,02
	233° 18' 09"	169,43		
5			379418,86	1328345,17
	231° 41' 20"	11,29		
6			379411,86	1328336,31
	232° 16' 48"	74,94		
7			379366,01	1328277,03
	245° 41' 36"	7,94		
8			379362,74	1328269,79
	234° 10' 12"	179,17		
9			379257,86	1328124,53
	234° 08' 14"	1,02		
10			379257,26	1328123,7
	234° 07' 04"	1,16		
11			379256,58	1328122,76
	234° 11' 20"	9,74		
12			379250,88	1328114,86
	135° 20' 48"	315,56		
13			379026,4	1328336,64
	138° 30' 25"	538,33		
14			378623,17	1328693,3
	209° 58' 59"	698,52		
15			378018,13	1328344,22
	210° 25' 11"	230,16		
16			377819,65	1328227,68
	210° 25' 15"	391,98		
17			377481,63	1328029,2

Название (номер) межевого знака	Дирекционные углы (град. мин. сек.)	Длина линии(м)	X координата	Y координата
	211° 30' 43"	196,66		
18			377313,97	1327926,41
	211° 09' 47"	485,47		
19			376898,55	1327675,19
	210° 08' 36"	566,98		
20			376408,24	1327390,47
	209° 51' 23"	131,25		
21			376294,41	1327325,13
	209° 49' 59"	361,57		
22			375980,76	1327145,26
	129° 44' 46"	825,09		
23			375453,21	1327779,66
	218° 54' 01"	2674,5		
24			373371,81	1326100,16
	306° 47' 04"	21,43		
25			373384,64	1326083
	309° 17' 28"	936,61		
26			373977,76	1325358,12
	318° 20' 41"	4,36		
27			373981,02	1325355,22
	309° 15' 10"	507,92		
28			374302,4	1324961,91
	219° 45' 36"	510,61		
29			373909,88	1324635,34
	219° 52' 49"	100		
30			373833,14	1324571,22
	219° 07' 13"	1141,02		
31			372947,91	1323851,29
	309° 12' 31"	119,06		
32			373023,17	1323759,04
	309° 45' 04"	241,63		
33			373177,68	1323573,27
	309° 49' 16"	95,25		
34			373238,68	1323500,11
	215° 26' 44"	93,89		
35			373162,19	1323445,66

Название (номер) межевого знака	Дирекционные углы (град. мин. сек.)	Длина линии(м)	X координата	Y координата
	215° 19' 56"	276,39		
36			372936,71	1323285,82
	215° 19' 44"	134,02		
37			372827,37	1323208,32
	215° 14' 36"	316,66		
38			372568,75	1323025,59
	215° 38' 16"	221,3		
39			372388,9	1322896,65
	215° 35' 51"	371,46		
40			372086,86	1322680,43
	214° 37' 39"	743,95		
41			371474,69	1322257,69
	309° 04' 14"	998,59		
42			372104,08	1321482,41
	218° 40' 17"	2180,99		
43			370401,29	1320119,61
	296° 00' 26"	61,55		
44			370428,28	1320064,29
	308° 24' 49"	31,26		
45			370447,7	1320039,8
	312° 46' 55"	22,29		
46			370462,84	1320023,44
	314° 58' 36"	34,73		
47			370487,39	1319998,87
	303° 43' 15"	51,66		
48			370516,07	1319955,9
	295° 15' 47"	43,3		
49			370534,55	1319916,74
	297° 30' 20"	41,68		
50			370553,8	1319879,77
	309° 29' 07"	38,48		
51			370578,27	1319850,07
	308° 28' 10"	57,82		
52			370614,24	1319804,8
	308° 00' 15"	29,2		
53			370632,22	1319781,79

Название (номер) межевого знака	Дирекционные углы (град. мин. сек.)	Длина линии(м)	X координата	Y координата
	319° 49' 48"	41,66		
54			370664,05	1319754,92
	295° 21' 29"	54,78		
55			370687,51	1319705,42
	281° 24' 07"	62,32		
56			370699,83	1319644,33
	275° 21' 28"	27,31		
57			370702,38	1319617,14
	281° 33' 29"	30,79		
58			370708,55	1319586,97
	328° 39' 32"	28,9		
59			370733,23	1319571,94
	328° 47' 26"	34,8		
60			370762,99	1319553,91
	315° 46' 14"	36,28		
61			370788,99	1319528,6
	292° 58' 26"	34,49		
62			370802,45	1319496,85
	294° 00' 48"	33,15		
63			370815,94	1319466,57
	290° 20' 38"	19,27		
64			370822,64	1319448,5
	275° 13' 50"	24,35		
65			370824,86	1319424,25
	278° 50' 12"	19,72		
66			370827,89	1319404,76
	295° 19' 16"	24,92		
67			370838,55	1319382,23
	298° 59' 24"	25,79		
68			370851,05	1319359,67
	311° 40' 27"	30,35		
69			370871,23	1319337
	303° 53' 08"	27,66		
70			370886,65	1319314,04
	294° 39' 17"	27,23		
71			370898,01	1319289,29

Название (номер) межевого знака	Дирекционные углы (град. мин. сек.)	Длина линии(м)	X координата	Y координата
	292° 03' 53"	28,27		
72			370908,63	1319263,09
	283° 51' 22"	23,13		
73			370914,17	1319240,63
	281° 04' 10"	28,49		
74			370919,64	1319212,67
	284° 29' 48"	27,76		
75			370926,59	1319185,79
	281° 57' 17"	16,56		
76			370930,02	1319169,59
	313° 03' 13"	13,74		
77			370939,4	1319159,55
	321° 03' 34"	17,22		
78			370952,79	1319148,73
	306° 29' 03"	17,52		
79			370963,21	1319134,64
	289° 57' 24"	27,86		
80			370972,72	1319108,45
	280° 01' 20"	25,4		
81			370977,14	1319083,44
	275° 21' 28"	27,31		
82			370979,69	1319056,25
	286° 57' 15"	31,21		
83			370988,79	1319026,4
	288° 19' 13"	45,81		
84			371003,19	1318982,91
	285° 57' 46"	40,62		
85			371014,36	1318943,86
	277° 42' 36"	22,96		
86			371017,44	1318921,11
	270° 39' 39"	32,94		
87			371017,82	1318888,17
	257° 50' 47"	25,17		
88			371012,52	1318863,56
	243° 47' 57"	27,43		
89			371000,41	1318838,95

Название (номер) межевого знака	Дирекционные углы (град. мин. сек.)	Длина линии(м)	X координата	Y координата
	325° 07' 45"	61,92		
90			371051,21	1318803,55
	332° 00' 27"	16,87		
91			371066,11	1318795,63
	6° 02' 45"	15,48		
92			371081,5	1318797,26
	19° 47' 44"	6,26		
93			371087,39	1318799,38
	22° 25' 29"	8,36		
94			371095,12	1318802,57
	4° 43' 49"	11,4		
95			371106,48	1318803,51
	346° 40' 28"	13,49		
96			371119,61	1318800,4
	348° 31' 47"	11,92		
97			371131,29	1318798,03
	6° 08' 14"	12,16		
98			371143,38	1318799,33
	27° 50' 55"	9,18		
99			371151,5	1318803,62
	32° 43' 12"	27,2		
100			371174,38	1318818,32
	54° 22' 36"	13,98		
101			371182,52	1318829,68
	40° 15' 12"	17,86		
102			371196,15	1318841,22
	27° 38' 59"	31,42		
103			371223,98	1318855,8
	20° 55' 22"	93,84		
104			371311,63	1318889,31
	36° 22' 21"	28,8		
105			371334,82	1318906,39
	47° 30' 18"	13,75		
106			371344,11	1318916,53
	60° 59' 48"	10,83		
107			371349,36	1318926

Название (номер) межевого знака	Дирекционные углы (град. мин. сек.)	Длина линии(м)	X координата	Y координата
	41° 09' 48"	14,27		
108			371360,1	1318935,39
	29° 47' 47"	16,58		
109			371374,49	1318943,63
	25° 22' 48"	40,22		
110			371410,83	1318960,87
	20° 20' 18"	46,84		
111			371454,75	1318977,15
	8° 28' 13"	35,98		
112			371490,34	1318982,45
	14° 53' 50"	48,58		
113			371537,29	1318994,94
	307° 33' 39"	119,77		
114			371610,3	1318900
	309° 33' 06"	3383,91		
115			373765,09	1316290,84
	309° 41' 08"	559,29		
116			374122,24	1315860,43
	22° 41' 12"	59,37		
117			374177,02	1315883,33
	259° 34' 24"	832,6		
118			374026,34	1315064,48
	355° 22' 16"	703,69		
119			374727,73	1315007,69
	298° 29' 31"	60,12		
120			374756,41	1314954,85
	293° 26' 20"	24,11		
121			374766	1314932,73
	285° 47' 12"	50,1		
122			374779,63	1314884,52
	297° 32' 59"	20,82		
123			374789,26	1314866,06
	320° 06' 25"	22,64		
124			374806,63	1314851,54
	331° 02' 03"	29,47		
125			374832,41	1314837,27

Название (номер) межевого знака	Дирекционные углы (град. мин. сек.)	Длина линии(м)	X координата	Y координата
	342° 46' 20"	23,26		
126			374854,63	1314830,38
	348° 38' 57"	21,95		
127			374876,15	1314826,06
	331° 38' 46"	37,96		
128			374909,56	1314808,03
	320° 31' 09"	18,75		
129			374924,03	1314796,11
	308° 26' 52"	15,62		
130			374933,74	1314783,88
	299° 07' 06"	13,95		
131			374940,53	1314771,69
	282° 34' 45"	22,22		
132			374945,37	1314750
	271° 00' 33"	23,84		
133			374945,79	1314726,16
	274° 08' 30"	38,63		
134			374948,58	1314687,63
	289° 24' 27"	48,81		
135			374964,8	1314641,59
	288° 48' 21"	22,96		
136			374972,2	1314619,86
	286° 02' 45"	16,46		
137			374976,75	1314604,04
	277° 28' 51"	22,97		
138			374979,74	1314581,27
	250° 04' 00"	16,69		
139			374974,05	1314565,58
	245° 13' 58"	15,25		
140			374967,66	1314551,73
	239° 39' 33"	24,45		
141			374955,31	1314530,63
	240° 48' 12"	19,19		
142			374945,95	1314513,88
	244° 18' 04"	24,26		
143			374935,43	1314492,02

Название (номер) межевого знака	Дирекционные углы (град. мин. сек.)	Длина линии(м)	X координата	Y координата
	232° 38' 58"	21,46		
144			374922,41	1314474,96
	231° 36' 10"	24,54		
145			374907,17	1314455,73
	219° 27' 04"	24,42		
146			374888,31	1314440,21
	211° 30' 49"	26,8		
147			374865,46	1314426,2
	207° 08' 57"	21,94		
148			374845,94	1314416,19
	204° 11' 18"	27,82		
149			374820,56	1314404,79
	208° 28' 15"	25,55		
150			374798,1	1314392,61
	214° 18' 45"	26,8		
151			374775,96	1314377,5
	228° 49' 10"	19,74		
152			374762,96	1314362,64
	236° 55' 34"	27,34		
153			374748,04	1314339,73
	260° 56' 49"	30,38		
154			374743,26	1314309,73
	283° 43' 34"	21,96		
155			374748,47	1314288,4
	300° 30' 56"	19,73		
156			374758,49	1314271,4
	312° 06' 57"	21,5		
157			374772,91	1314255,45
	318° 53' 32"	22,08		
158			374789,55	1314240,93
	331° 41' 15"	19,8		
159			374806,98	1314231,54
	345° 00' 34"	26,79		
160			374832,86	1314224,61
	346° 25' 27"	24,75		
161			374856,92	1314218,8

Название (номер) межевого знака	Дирекционные углы (град. мин. сек.)	Длина линии(м)	X координата	Y координата
	359° 15' 02"	16,82		
162			374873,74	1314218,58
	4° 54' 15"	26,09		
163			374899,73	1314220,81
	23° 21' 58"	22,44		
164			374920,33	1314229,71
	21° 28' 20"	31,99		
165			374950,1	1314241,42
	25° 26' 36"	20,79		
166			374968,87	1314250,35
	31° 19' 18"	24,16		
167			374989,51	1314262,91
	22° 56' 22"	19,17		
168			375007,16	1314270,38
	14° 38' 49"	19,34		
169			375025,87	1314275,27
	4° 32' 26"	23,87		
170			375049,67	1314277,16
	359° 16' 26"	29,98		
171			375079,65	1314276,78
	9° 03' 43"	43,05		
172			375122,16	1314283,56
	19° 43' 39"	19,91		
173			375140,9	1314290,28
	27° 07' 42"	22,74		
174			375161,14	1314300,65
	27° 41' 12"	20,79		
175			375179,55	1314310,31
	28° 26' 09"	29,32		
176			375205,33	1314324,27
	32° 27' 46"	31,47		
177			375231,88	1314341,16
	21° 21' 51"	14,6		
178			375245,48	1314346,48
	4° 53' 20"	22,41		
179			375267,81	1314348,39

Название (номер) межевого знака	Дирекционные углы (град. мин. сек.)	Длина линии(м)	X координата	Y координата
	357° 17' 58"	21,22		
180			375289,01	1314347,39
	348° 32' 10"	19,72		
181			375308,34	1314343,47
	324° 45' 15"	15,53		
182			375321,02	1314334,51
	320° 41' 50"	18,23		
183			375335,13	1314322,96
	297° 54' 33"	17,54		
184			375343,34	1314307,46
	276° 59' 07"	16,28		
185			375345,32	1314291,3
	273° 40' 43"	14,34		
186			375346,24	1314276,99
	279° 37' 02"	18,26		
187			375349,29	1314258,99
	289° 46' 37"	15,66		
188			375354,59	1314244,25
	286° 24' 35"	16,11		
189			375359,14	1314228,8
	278° 29' 59"	18,2		
190			375361,83	1314210,8
	270° 14' 18"	21,63		
191			375361,92	1314189,17
	259° 14' 08"	23,08		
192			375357,61	1314166,5
	257° 46' 00"	20,2		
193			375353,33	1314146,76
	255° 32' 48"	16,99		
194			375349,09	1314130,31
	266° 27' 55"	22,38		
195			375347,71	1314107,97
	277° 21' 29"	25,92		
196			375351,03	1314082,26
	296° 17' 18"	18,51		
197			375359,23	1314065,66

Название (номер) межевого знака	Дирекционные углы (град. мин. сек.)	Длина линии(м)	X координата	Y координата
	317° 07' 32"	20,21		
198			375374,04	1314051,91
	349° 56' 47"	18,16		
199			375391,92	1314048,74
	10° 01' 46"	21,59		
200			375413,18	1314052,5
	13° 19' 46"	18,09		
201			375430,78	1314056,67
	18° 07' 33"	17		
202			375446,94	1314061,96
	12° 36' 57"	14,28		
203			375460,88	1314065,08
	349° 58' 54"	15,92		
204			375476,56	1314062,31
	331° 36' 53"	36,33		
205			375508,52	1314045,04
	345° 26' 05"	19,96		
206			375527,84	1314040,02
	4° 28' 30"	24,22		
207			375551,99	1314041,91
	23° 46' 13"	22,11		
208			375572,22	1314050,82
	48° 43' 29"	16,87		
209			375583,35	1314063,5
	59° 12' 29"	21,18		
210			375594,19	1314081,69
	68° 11' 55"	17,29		
211			375600,61	1314097,74
	88° 14' 40"	20,89		
212			375601,25	1314118,62
	72° 01' 36"	17,27		
213			375606,58	1314135,05
	55° 19' 54"	19		
214			375617,39	1314150,68
	43° 31' 20"	18,37		
215			375630,71	1314163,33

Название (номер) межевого знака	Дирекционные углы (град. мин. сек.)	Длина линии(м)	X координата	Y координата
	25° 53' 22"	15,55		
216			375644,7	1314170,12
	18° 43' 41"	19,78		
217			375663,43	1314176,47
	6° 05' 12"	15,47		
218			375678,81	1314178,11
	347° 55' 25"	26,1		
219			375704,33	1314172,65
	344° 11' 11"	31,04		
220			375734,2	1314164,19
	350° 59' 28"	48,41		
221			375782,01	1314156,61
	345° 34' 59"	12,41		
222			375794,03	1314153,52
	328° 44' 28"	21,64		
223			375812,53	1314142,29
	319° 29' 56"	22,36		
224			375829,53	1314127,77
	312° 37' 13"	37,81		
225			375855,13	1314099,95
	319° 46' 29"	21,32		
226			375871,41	1314086,18
	334° 44' 58"	26,51		
227			375895,39	1314074,87
	333° 34' 26"	20,29		
228			375913,56	1314065,84
	321° 27' 48"	10,18		
229			375921,52	1314059,5
	0° 50' 34"	905,72		
230			376827,14	1314072,82
	61° 52' 13"	17,69		
231			376835,48	1314088,42
	100° 09' 44"	234,81		
232			376794,05	1314319,55
	165° 49' 40"	289,94		
233			376512,93	1314390,54

Название (номер) межевого знака	Дирекционные углы (град. мин. сек.)	Длина линии(м)	X координата	Y координата
	103° 22' 59"	261,73		
234			376452,35	1314645,16
	105° 46' 16"	28,44		
235			376444,62	1314672,53
	20° 45' 48"	33		
236			376475,48	1314684,23
	26° 55' 06"	26,84		
237			376499,41	1314696,38
	49° 20' 24"	29,62		
238			376518,71	1314718,85
	63° 50' 38"	42,6		
239			376537,49	1314757,09
	69° 24' 11"	40,9		
240			376551,88	1314795,38
	82° 51' 21"	29,51		
241			376555,55	1314824,66
	84° 03' 34"	36,43		
242			376559,32	1314860,89
	83° 34' 54"	85,07		
243			376568,83	1314945,43
	85° 00' 45"	32,09		
244			376571,62	1314977,4
	52° 25' 20"	30,11		
245			376589,98	1315001,26
	31° 28' 16"	65,26		
246			376645,64	1315035,33
	25° 15' 48"	59,45		
247			376699,4	1315060,7
	11° 07' 50"	58,85		
248			376757,14	1315072,06
	352° 34' 03"	43,91		
249			376800,68	1315066,38
	345° 06' 12"	92,07		
250			376889,66	1315042,71
	337° 32' 13"	34,57		
251			376921,61	1315029,5

Название (номер) межевого знака	Дирекционные углы (град. мин. сек.)	Длина линии(м)	X координата	Y координата
	356° 18' 17"	28,55		
252			376950,1	1315027,66
	356° 31' 07"	92,22		
253			377042,15	1315022,06
	1° 22' 30"	98,76		
254			377140,88	1315024,43
	8° 12' 50"	65,87		
255			377206,07	1315033,84
	25° 23' 58"	79,8		
256			377278,16	1315068,07
	35° 20' 35"	99,52		
257			377359,34	1315125,64
	35° 56' 59"	71,12		
258			377416,91	1315167,39
	24° 00' 29"	80,49		
259			377490,44	1315200,14
	18° 14' 21"	51,79		
260			377539,63	1315216,35
	14° 48' 47"	116,83		
261			377652,58	1315246,22
	352° 45' 25"	225,18		
262			377875,96	1315217,83
	339° 57' 10"	215,23		
263			378078,15	1315144,05
	337° 47' 45"	508,85		
264			378549,27	1314951,75
	340° 02' 57"	260,48		
265			378794,12	1314862,87
	345° 26' 55"	229,81		
266			379016,56	1314805,13
	348° 24' 58"	622,25		
267			379626,14	1314680,18
	353° 28' 30"	149,51		
268			379774,68	1314663,19
	3° 26' 15"	401,45		
269			380175,41	1314687,26

Название (номер) межевого знака	Дирекционные углы (град. мин. сек.)	Длина линии(м)	X координата	Y координата
	352° 25' 26"	240,36		
270			380413,67	1314655,57
	345° 21' 28"	434,37		
271			380833,93	1314545,77
	343° 22' 31"	461,82		
272			381276,45	1314413,64
	351° 42' 23"	178,3		
273			381452,89	1314387,92
	3° 39' 52"	342,82		
274			381795,01	1314409,83
	11° 00' 14"	359,55		
275			382147,95	1314478,46
	5° 07' 06"	224,07		
276			382371,13	1314498,45
	18° 55' 17"	105,07		
277			382470,52	1314532,52
	43° 13' 50"	77,41		
278			382526,92	1314585,54
	59° 03' 43"	38,12		
279			382546,52	1314618,24
	81° 20' 36"	9,24		
280			382547,91	1314627,37
	90° 27' 23"	8,79		
281			382547,84	1314636,16
	102° 11' 06"	9,76		
282			382545,78	1314645,7
	110° 00' 01"	5,67		
283			382543,84	1314651,03
	121° 02' 33"	6,24		
284			382540,62	1314656,38
	130° 32' 56"	8,29		
285			382535,23	1314662,68
	111° 14' 10"	8,28		
286			382532,23	1314670,4
	96° 23' 21"	10,33		
287			382531,08	1314680,67

Название (номер) межевого знака	Дирекционные углы (град. мин. сек.)	Длина линии(м)	X координата	Y координата
	90° 27' 58"	25,81		
288			382530,87	1314706,48
	91° 27' 18"	23,63		
289			382530,27	1314730,1
	97° 28' 33"	12,76		
290			382528,61	1314742,75
	108° 06' 51"	28,82		
291			382519,65	1314770,14
	127° 08' 06"	9,51		
292			382513,91	1314777,72
	125° 51' 51"	11,62		
293			382507,1	1314787,14
	135° 42' 01"	9,84		
294			382500,06	1314794,01
	148° 51' 40"	11,22		
295			382490,46	1314799,81
	153° 06' 47"	9,55		
296			382481,94	1314804,13
	156° 46' 16"	12,45		
297			382470,5	1314809,04
	147° 42' 40"	24,84		
298			382449,5	1314822,31
	137° 23' 30"	20,84		
299			382434,16	1314836,42
	135° 42' 41"	23,92		
300			382417,04	1314853,12
	144° 53' 53"	18,8		
301			382401,66	1314863,93
	138° 45' 11"	19,44		
302			382387,04	1314876,75
	135° 54' 40"	21,34		
303			382371,71	1314891,6
	131° 11' 43"	17,48		
304			382360,2	1314904,75
	118° 36' 13"	19,74		
305			382350,75	1314922,08

Название (номер) межевого знака	Дирекционные углы (град. мин. сек.)	Длина линии(м)	X координата	Y координата
	106° 23' 44"	16,08		
306			382346,21	1314937,51
	90° 10' 26"	23,06		
307			382346,14	1314960,57
	76° 39' 21"	14,25		
308			382349,43	1314974,44
	72° 09' 47"	13,03		
309			382353,42	1314986,84
	68° 42' 19"	14,07		
310			382358,53	1314999,95
	51° 15' 47"	13,94		
311			382367,25	1315010,82
	42° 25' 48"	15,77		
312			382378,89	1315021,46
	25° 23' 43"	19,94		
313			382396,9	1315030,01
	12° 10' 38"	15,55		
314			382412,1	1315033,29
	3° 43' 53"	25,81		
315			382437,86	1315034,97
	358° 09' 11"	28,85		
316			382466,7	1315034,04
	352° 41' 43"	25,72		
317			382492,21	1315030,77
	342° 15' 02"	13,74		
318			382505,3	1315026,58
	335° 33' 49"	19,15		
319			382522,73	1315018,66
	322° 36' 33"	20,24		
320			382538,81	1315006,37
	309° 37' 49"	14,66		
321			382548,16	1314995,08
	308° 41' 11"	13,5		
322			382556,6	1314984,54
	301° 32' 20"	21,87		
323			382568,04	1314965,9

Название (номер) межевого знака	Дирекционные углы (град. мин. сек.)	Длина линии(м)	X координата	Y координата
	286° 09' 00"	37,68		
324			382578,52	1314929,71
	284° 18' 14"	43,59		
325			382589,29	1314887,47
	280° 03' 05"	42,86		
326			382596,77	1314845,27
	277° 43' 48"	32,19		
327			382601,1	1314813,37
	277° 01' 39"	26,97		
328			382604,4	1314786,6
	278° 41' 21"	24,49		
329			382608,1	1314762,39
	279° 42' 39"	20,1		
330			382611,49	1314742,58
	270° 55' 13"	12,45		
331			382611,69	1314730,13
	286° 10' 09"	8,8		
332			382614,14	1314721,68
	320° 25' 13"	28,6		
333			382636,18	1314703,46
	326° 17' 35"	28,27		
334			382659,7	1314687,77
	340° 47' 23"	19,63		
335			382678,24	1314681,31
	4° 50' 34"	15,04		
336			382693,23	1314682,58
	19° 57' 34"	20,68		
337			382712,67	1314689,64
	39° 48' 47"	19,71		
338			382727,81	1314702,26
	50° 02' 08"	41,57		
339			382754,51	1314734,12
	49° 58' 42"	28,85		
340			382773,06	1314756,21
	58° 13' 05"	26,9		
341			382787,23	1314779,08

Название (номер) межевого знака	Дирекционные углы (град. мин. сек.)	Длина линии(м)	X координата	Y координата
	67° 42' 30"	16,92		
342			382793,65	1314794,74
	67° 30' 22"	21,67		
343			382801,94	1314814,76
	74° 32' 24"	21,57		
344			382807,69	1314835,55
	56° 01' 10"	15,32		
345			382816,25	1314848,25
	36° 12' 42"	10,97		
346			382825,1	1314854,73
	14° 18' 17"	9,83		
347			382834,63	1314857,16
	4° 47' 35"	11,37		
348			382845,96	1314858,11
	352° 55' 05"	13,22		
349			382859,08	1314856,48
	330° 59' 02"	11,61		
350			382869,23	1314850,85
	321° 19' 46"	8,34		
351			382875,74	1314845,64
	310° 57' 01"	13,72		
352			382884,73	1314835,28
	302° 52' 15"	13,19		
353			382891,89	1314824,2
	308° 19' 12"	40,54		
354			382917,03	1314792,39
	325° 17' 09"	26,85		
355			382939,1	1314777,1
	340° 32' 32"	28,52		
356			382965,99	1314767,6
	346° 36' 14"	28,44		
357			382993,66	1314761,01
	353° 07' 42"	30,84		
358			383024,28	1314757,32
	8° 33' 51"	20,35		
359			383044,4	1314760,35

Название (номер) межевого знака	Дирекционные углы (град. мин. сек.)	Длина линии(м)	X координата	Y координата
	21° 31' 32"	17,36		
360			383060,55	1314766,72
	47° 34' 09"	13,72		
361			383069,81	1314776,85
	53° 55' 24"	17,05		
362			383079,85	1314790,63
	67° 48' 18"	12,97		
363			383084,75	1314802,64
	79° 48' 01"	15,59		
364			383087,51	1314817,98
	82° 34' 28"	12,54		
365			383089,13	1314830,41
	98° 51' 49"	19,66		
366			383086,1	1314849,84
	105° 11' 00"	13,33		
367			383082,61	1314862,7
	118° 44' 54"	28,17		
368			383069,06	1314887,4
	152° 36' 20"	11,43		
369			383058,91	1314892,66
	150° 28' 28"	17,49		
370			383043,69	1314901,28
	147° 59' 41"	16,23		
371			383029,93	1314909,88
	148° 55' 12"	15,23		
372			383016,89	1314917,74
	121° 35' 41"	17,75		
373			383007,59	1314932,86
	107° 01' 14"	21,52		
374			383001,29	1314953,44
	98° 47' 34"	30,81		
375			382996,58	1314983,89
	91° 12' 51"	21,23		
376			382996,13	1315005,12
	69° 25' 38"	32,3		
377			383007,48	1315035,36

Название (номер) межевого знака	Дирекционные углы (град. мин. сек.)	Длина линии(м)	X координата	Y координата
	52° 36' 38"	26,91		
378			383023,82	1315056,74
	45° 00' 00"	21,45		
379			383038,99	1315071,91
	19° 40' 15"	13,64		
380			383051,83	1315076,5
	6° 22' 48"	20,61		
381			383072,31	1315078,79
	1° 08' 16"	33,24		
382			383105,54	1315079,45
	3° 34' 28"	19,41		
383			383124,91	1315080,66
	348° 13' 42"	13,38		
384			383138,01	1315077,93
	319° 21' 19"	8,57		
385			383144,51	1315072,35
	307° 31' 02"	8,85		
386			383149,9	1315065,33
	283° 13' 21"	9,05		
387			383151,97	1315056,52
	271° 26' 39"	9,52		
388			383152,21	1315047
	250° 19' 17"	12,38		
389			383148,04	1315035,34
	250° 21' 37"	13,54		
390			383143,49	1315022,59
	264° 04' 15"	16,17		
391			383141,82	1315006,51
	267° 20' 22"	21,97		
392			383140,8	1314984,56
	289° 31' 06"	10,54		
393			383144,32	1314974,63
	298° 55' 32"	17,7		
394			383152,88	1314959,14
	315° 24' 01"	12,15		
395			383161,53	1314950,61

Название (номер) межевого знака	Дирекционные углы (град. мин. сек.)	Длина линии(м)	X координата	Y координата
	334° 20' 07"	16,51		
396			383176,41	1314943,46
	351° 38' 25"	16,58		
397			383192,81	1314941,05
	3° 57' 08"	22,34		
398			383215,1	1314942,59
	21° 51' 19"	25,71		
399			383238,96	1314952,16
	36° 33' 56"	44,06		
400			383274,35	1314978,41
	39° 46' 59"	32,66		
401			383299,45	1314999,31
	42° 29' 59"	32,58		
402			383323,47	1315021,32
	53° 47' 31"	18,88		
403			383334,62	1315036,55
	58° 48' 41"	14,42		
404			383342,09	1315048,89
	81° 09' 22"	12,94		
405			383344,08	1315061,68
	97° 42' 05"	17,39		
406			383341,75	1315078,91
	103° 36' 49"	27,96		
407			383335,17	1315106,08
	113° 08' 09"	18,02		
408			383328,09	1315122,65
	121° 11' 13"	20,7		
409			383317,37	1315140,36
	125° 09' 35"	28,01		
410			383301,24	1315163,26
	149° 16' 52"	16,86		
411			383286,75	1315171,87
	154° 25' 38"	20,92		
412			383267,88	1315180,9
	159° 20' 53"	13,98		
413			383254,8	1315185,83

Название (номер) межевого знака	Дирекционные углы (град. мин. сек.)	Длина линии(м)	X координата	Y координата
	162° 46' 00"	23,22		
414			383232,62	1315192,71
	165° 44' 47"	17,26		
415			383215,89	1315196,96
	174° 58' 21"	24,53		
416			383191,45	1315199,11
	186° 18' 07"	29,79		
417			383161,84	1315195,84
	175° 38' 33"	11,71		
418			383150,16	1315196,73
	155° 59' 07"	16,68		
419			383134,92	1315203,52
	124° 52' 53"	14,41		
420			383126,68	1315215,34
	89° 15' 54"	17,93		
421			383126,91	1315233,27
	70° 12' 44"	21,3		
422			383134,12	1315253,31
	62° 20' 01"	22,57		
423			383144,6	1315273,3
	51° 58' 11"	17,48		
424			383155,37	1315287,07
	43° 32' 12"	19,38		
425			383169,42	1315300,42
	41° 53' 02"	24,33		
426			383187,53	1315316,66
	25° 52' 19"	19,59		
427			383205,16	1315325,21
	13° 25' 16"	46,31		
428			383250,21	1315335,96
	14° 42' 47"	21,97		
429			383271,46	1315341,54
	27° 53' 58"	27,46		
430			383295,73	1315354,39
	41° 06' 40"	23,04		
431			383313,09	1315369,54

Название (номер) межевого знака	Дирекционные углы (град. мин. сек.)	Длина линии(м)	X координата	Y координата
	54° 27' 44"	24,95		
432			383327,59	1315389,84
	64° 16' 53"	24,22		
433			383338,1	1315411,66
	71° 13' 20"	35,41		
434			383349,5	1315445,19
	74° 21' 14"	28,4		
435			383357,16	1315472,54
	83° 14' 15"	20,98		
436			383359,63	1315493,37
	89° 14' 59"	17,56		
437			383359,86	1315510,93
	100° 32' 01"	16,79		
438			383356,79	1315527,44
	100° 30' 01"	16,79		
439			383353,73	1315543,95
	91° 48' 26"	16,49		
440			383353,21	1315560,43
	89° 13' 02"	14,64		
441			383353,41	1315575,07
	70° 21' 37"	13,54		
442			383357,96	1315587,82
	57° 53' 46"	15,43		
443			383366,16	1315600,89
	55° 17' 16"	18,97		
444			383376,96	1315616,48
	32° 20' 24"	17,42		
445			383391,68	1315625,8
	26° 22' 15"	36,92		
446			383424,76	1315642,2
	38° 49' 47"	37,89		
447			383454,28	1315665,96
	41° 35' 23"	38,04		
448			383482,73	1315691,21
	27° 21' 47"	18,62		
449			383499,27	1315699,77

Название (номер) межевого знака	Дирекционные углы (град. мин. сек.)	Длина линии(м)	X координата	Y координата
	6° 05' 20"	18,38		
450			383517,55	1315701,72
	355° 30' 08"	16,83		
451			383534,33	1315700,4
	352° 28' 31"	21,69		
452			383555,83	1315697,56
	347° 54' 19"	16,75		
453			383572,21	1315694,05
	343° 07' 33"	25,08		
454			383596,21	1315686,77
	352° 06' 51"	23,54		
455			383619,53	1315683,54
	359° 57' 37"	28,84		
456			383648,37	1315683,52
	358° 29' 29"	28,11		
457			383676,47	1315682,78
	8° 04' 38"	21,42		
458			383697,68	1315685,79
	33° 18' 46"	18,95		
459			383713,52	1315696,2
	64° 43' 39"	14,08		
460			383719,53	1315708,93
	81° 39' 19"	16,61		
461			383721,94	1315725,36
	105° 20' 31"	14,48		
462			383718,11	1315739,32
	123° 41' 24"	14,21		
463			383710,23	1315751,14
	130° 35' 38"	16,57		
464			383699,45	1315763,72
	138° 07' 44"	15,03		
465			383688,26	1315773,75
	145° 47' 36"	16,61		
466			383674,52	1315783,09
	147° 42' 40"	20,99		
467			383656,78	1315794,3

Название (номер) межевого знака	Дирекционные углы (град. мин. сек.)	Длина линии(м)	X координата	Y координата
	156° 00' 06"	19,47		
468			383638,99	1315802,22
	146° 18' 36"	20,88		
469			383621,62	1315813,8
	131° 29' 09"	27,69		
470			383603,28	1315834,54
	109° 54' 44"	14,48		
471			383598,35	1315848,15
	95° 20' 44"	10,3		
472			383597,39	1315858,41
	69° 43' 41"	12,04		
473			383601,56	1315869,7
	62° 45' 06"	9		
474			383605,68	1315877,7
	39° 19' 11"	11,93		
475			383614,91	1315885,26
	24° 29' 32"	13,73		
476			383627,4	1315890,95
	13° 35' 56"	16,2		
477			383643,15	1315894,76
	7° 39' 43"	22,5		
478			383665,45	1315897,76
	8° 31' 56"	18,13		
479			383683,38	1315900,45
	16° 35' 11"	23,33		
480			383705,74	1315907,11
	18° 26' 55"	26,67		
481			383731,04	1315915,55
	25° 34' 39"	32,17		
482			383760,06	1315929,44
	39° 26' 29"	24,38		
483			383778,89	1315944,93
	57° 23' 15"	49,11		
484			383805,36	1315986,3
	69° 37' 37"	32,63		
485			383816,72	1316016,89

Название (номер) межевого знака	Дирекционные углы (град. мин. сек.)	Длина линии(м)	X координата	Y координата
	76° 44' 47"	20,24		
486			383821,36	1316036,59
	71° 14' 11"	16,54		
487			383826,68	1316052,25
	59° 33' 35"	20,65		
488			383837,14	1316070,05
	56° 13' 00"	18,76		
489			383847,57	1316085,64
	45° 05' 01"	19,39		
490			383861,26	1316099,37
	62° 43' 09"	11,45		
491			383866,51	1316109,55
	90° 27' 59"	17,2		
492			383866,37	1316126,75
	111° 32' 54"	13,45		
493			383861,43	1316139,26
	117° 52' 55"	17,51		
494			383853,24	1316154,74
	135° 09' 34"	15,25		
495			383842,43	1316165,49
	147° 57' 53"	16,23		
496			383828,67	1316174,1
	151° 22' 10"	22,71		
497			383808,74	1316184,98
	154° 36' 12"	23,69		
498			383787,34	1316195,14
	154° 01' 06"	19,77		
499			383769,57	1316203,8
	165° 10' 00"	16,56		
500			383753,56	1316208,04
	167° 11' 29"	17,55		
501			383736,45	1316211,93
	183° 33' 51"	14,64		
502			383721,84	1316211,02
	187° 47' 04"	14,77		
503			383707,21	1316209,02

Название (номер) межевого знака	Дирекционные углы (град. мин. сек.)	Длина линии(м)	X координата	Y координата
	210° 00' 26"	15,72		
504			383693,6	1316201,16
	228° 20' 54"	18,4		
505			383681,37	1316187,41
	233° 54' 12"	17,04		
506			383671,33	1316173,64
	235° 35' 47"	17,15		
507			383661,64	1316159,49
	237° 37' 29"	20,19		
508			383650,83	1316142,44
	230° 38' 48"	16,39		
509			383640,44	1316129,77
	203° 44' 18"	13,24		
510			383628,32	1316124,44
	180° 44' 35"	13,88		
511			383614,44	1316124,26
	168° 25' 51"	15,61		
512			383599,15	1316127,39
	154° 59' 25"	19,61		
513			383581,38	1316135,68
	143° 44' 57"	20,18		
514			383565,11	1316147,61
	127° 33' 22"	11,19		
515			383558,29	1316156,48
	115° 03' 16"	27,65		
516			383546,58	1316181,53
	92° 44' 40"	17,96		
517			383545,72	1316199,47
	90° 19' 52"	19,04		
518			383545,61	1316218,51
	88° 37' 47"	35,13		
519			383546,45	1316253,63
	100° 15' 04"	15,28		
520			383543,73	1316268,67
	89° 14' 08"	15,74		
521			383543,94	1316284,41

Название (номер межевого знака)	Дирекционные углы (град. мин. сек.)	Длина линии(м)	X координата	Y координата
	67° 50' 27"	22,01		
522			383552,24	1316304,79
	78° 38' 23"	17,87		
523			383555,76	1316322,31
	76° 35' 56"	18,38		
524			383560,02	1316340,19
	83° 14' 15"	20,98		
525			383562,49	1316361,02
	89° 14' 33"	22,69		
526			383562,79	1316383,71
	87° 44' 03"	27,82		
527			383563,89	1316411,51
	72° 37' 30"	29,4		
528			383572,67	1316439,57
	73° 35' 22"	21,66		
529			383578,79	1316460,35
	74° 06' 55"	18,19		
530			383583,77	1316477,85
	84° 57' 27"	14,68		
531			383585,06	1316492,47
	102° 26' 05"	19,18		
532			383580,93	1316511,2
	132° 47' 51"	21,71		
533			383566,18	1316527,13
	151° 07' 28"	12,42		
534			383555,3	1316533,13
	164° 45' 09"	13,19		
535			383542,57	1316536,6
	179° 12' 55"	12,41		
536			383530,16	1316536,77
	188° 55' 35"	17,4		
537			383512,97	1316534,07
	198° 09' 03"	14,67		
538			383499,03	1316529,5
	205° 15' 18"	15,84		
539			383484,7	1316522,74

Название (номер межевого знака)	Дирекционные углы (град. мин. сек.)	Длина линии(м)	X координата	Y координата
	221° 03' 39"	18,12		
540			383471,04	1316510,84
	222° 02' 57"	19,92		
541			383456,25	1316497,5
	219° 06' 28"	19,98		
542			383440,75	1316484,9
	215° 06' 04"	19,37		
543			383424,9	1316473,76
	204° 21' 38"	25		
544			383402,13	1316463,45
	204° 52' 16"	28,75		
545			383376,05	1316451,36
	197° 57' 54"	25,06		
546			383352,21	1316443,63
	186° 14' 37"	20,96		
547			383331,37	1316441,35
	174° 01' 15"	16,13		
548			383315,33	1316443,03
	156° 12' 55"	13,09		
549			383303,35	1316448,31
	140° 29' 04"	18,72		
550			383288,91	1316460,22
	136° 50' 41"	27,68		
551			383268,72	1316479,15
	137° 58' 18"	15,55		
552			383257,17	1316489,56
	147° 57' 21"	14,1		
553			383245,22	1316497,04
	144° 23' 00"	16		
554			383232,21	1316506,36
	147° 09' 18"	20,69		
555			383214,83	1316517,58
	149° 51' 58"	17,17		
556			383199,98	1316526,2
	164° 22' 24"	12,84		
557			383187,61	1316529,66

Название (номер) межевого знака	Дирекционные углы (град. мин. сек.)	Длина линии(м)	X координата	Y координата
	181° 34' 08"	17,9		
558			383169,72	1316529,17
	198° 06' 54"	16,98		
559			383153,58	1316523,89
	195° 32' 09"	18,26		
560			383135,99	1316519
	193° 34' 53"	17,72		
561			383118,77	1316514,84
	191° 00' 54"	17,9		
562			383101,2	1316511,42
	174° 09' 17"	16,5		
563			383084,79	1316513,1
	157° 43' 09"	21,97		
564			383064,46	1316521,43
	148° 50' 17"	17,35		
565			383049,61	1316530,41
	131° 25' 14"	16,31		
566			383038,82	1316542,64
	114° 08' 02"	23,41		
567			383029,25	1316564
	87° 56' 50"	16,47		
568			383029,84	1316580,46
	77° 36' 40"	23,54		
569			383034,89	1316603,45
	75° 41' 02"	21,84		
570			383040,29	1316624,61
	70° 19' 15"	25,92		
571			383049,02	1316649,02
	53° 11' 06"	16,74		
572			383059,05	1316662,42
	34° 41' 50"	17,04		
573			383073,06	1316672,12
	23° 15' 03"	21,58		
574			383092,89	1316680,64
	16° 18' 27"	23,68		
575			383115,62	1316687,29

Название (номер) межевого знака	Дирекционные углы (град. мин. сек.)	Длина линии(м)	X координата	Y координата
	25° 50' 40"	22,04		
576			383135,46	1316696,9
	19° 45' 18"	40,36		
577			383173,44	1316710,54
	32° 44' 01"	22,1		
578			383192,03	1316722,49
	44° 17' 48"	20,16		
579			383206,46	1316736,57
	66° 45' 02"	16,24		
580			383212,87	1316751,49
	77° 56' 15"	14,93		
581			383215,99	1316766,09
	94° 32' 06"	15,81		
582			383214,74	1316781,85
	115° 04' 13"	14,23		
583			383208,71	1316794,74
	123° 29' 51"	18,16		
584			383198,69	1316809,88
	150° 12' 01"	23,38		
585			383178,4	1316821,5
	151° 24' 32"	23,53		
586			383157,74	1316832,76
	152° 08' 02"	20,09		
587			383139,98	1316842,15
	162° 42' 40"	16,76		
588			383123,98	1316847,13
	163° 25' 37"	14,79		
589			383109,8	1316851,35
	172° 15' 07"	18,02		
590			383091,94	1316853,78
	181° 28' 33"	18,64		
591			383073,31	1316853,3
	187° 31' 34"	17,71		
592			383055,75	1316850,98
	197° 05' 06"	21,48		
593			383035,22	1316844,67

Название (номер) межевого знака	Дирекционные углы (град. мин. сек.)	Длина линии(м)	X координата	Y координата
	196° 52' 39"	31,41		
594			383005,16	1316835,55
	198° 51' 18"	22,87		
595			382983,52	1316828,16
	180° 17' 46"	19,35		
596			382964,17	1316828,06
	177° 41' 55"	27,39		
597			382936,8	1316829,16
	162° 10' 30"	18,72		
598			382918,98	1316834,89
	135° 04' 29"	16,28		
599			382907,45	1316846,39
	118° 30' 42"	13,43		
600			382901,04	1316858,19
	98° 09' 53"	14,08		
601			382899,04	1316872,13
	79° 08' 37"	10,41		
602			382901	1316882,35
	70° 49' 36"	8,1		
603			382903,66	1316890
	79° 47' 00"	13,36		
604			382906,03	1316903,15
	92° 09' 56"	14,29		
605			382905,49	1316917,43
	117° 39' 21"	14,56		
606			382898,73	1316930,33
	125° 23' 45"	13,6		
607			382890,85	1316941,42
	141° 24' 09"	14,33		
608			382879,65	1316950,36
	148° 30' 49"	11,47		
609			382869,87	1316956,35
	155° 37' 46"	15,53		
610			382855,72	1316962,76
	154° 09' 19"	18,14		
611			382839,39	1316970,67

Название (номер) межевого знака	Дирекционные углы (град. мин. сек.)	Длина линии(м)	X координата	Y координата
	155° 59' 07"	16,68		
612			382824,15	1316977,46
	152° 35' 01"	17,16		
613			382808,92	1316985,36
	152° 36' 40"	13,06		
614			382797,32	1316991,37
	129° 33' 24"	12,97		
615			382789,06	1317001,37
	117° 04' 29"	21,11		
616			382779,45	1317020,17
	91° 48' 48"	16,12		
617			382778,94	1317036,28
	75° 57' 01"	20,68		
618			382783,96	1317056,34
	77° 56' 27"	16,8		
619			382787,47	1317072,77
	88° 10' 26"	19,77		
620			382788,1	1317092,53
	98° 10' 07"	21,11		
621			382785,1	1317113,43
	110° 58' 46"	17,74		
622			382778,75	1317129,99
	125° 17' 00"	16,76		
623			382769,07	1317143,67
	151° 10' 06"	13,23		
624			382757,48	1317150,05
	168° 36' 18"	11,89		
625			382745,82	1317152,4
	176° 12' 09"	13,89		
626			382731,96	1317153,32
	193° 56' 23"	15,86		
627			382716,57	1317149,5
	197° 41' 22"	13,86		
628			382703,37	1317145,29
	212° 42' 36"	21,89		
629			382684,95	1317133,46

Название (номер) межевого знака	Дирекционные углы (град. мин. сек.)	Длина линии(м)	X координата	Y координата
	220° 33' 55"	27,71		
630			382663,9	1317115,44
	220° 39' 03"	32,64		
631			382639,14	1317094,18
	223° 24' 04"	67,92		
632			382589,79	1317047,51
	223° 16' 21"	27,21		
633			382569,98	1317028,86
	197° 09' 21"	11,9		
634			382558,61	1317025,35
	195° 44' 20"	10,29		
635			382548,71	1317022,56
	168° 14' 31"	11,53		
636			382537,42	1317024,91
	154° 52' 48"	12,41		
637			382526,18	1317030,18
	148° 48' 35"	17,36		
638			382511,33	1317039,17
	140° 15' 27"	26,78		
639			382490,74	1317056,29
	135° 59' 38"	24,05		
640			382473,44	1317073
	133° 55' 48"	134,42		
641			382380,18	1317169,81
	140° 45' 52"	24,71		
642			382361,04	1317185,44
	116° 31' 20"	23,89		
643			382350,37	1317206,82
	97° 52' 00"	21,85		
644			382347,38	1317228,46
	85° 51' 35"	18,7		
645			382348,73	1317247,11
	92° 19' 49"	20,17		
646			382347,91	1317267,26
	93° 58' 55"	22,03		
647			382346,38	1317289,24

Название (номер межевого знака)	Дирекционные углы (град. мин. сек.)	Длина линии(м)	X координата	Y координата
	98° 49' 33"	19,68		
648			382343,36	1317308,69
	108° 41' 16"	18,63		
649			382337,39	1317326,34
	117° 08' 41"	13,26		
650			382331,34	1317338,14
	142° 17' 00"	7,31		
651			382325,56	1317342,61
	155° 38' 38"	9,17		
652			382317,21	1317346,39
	167° 54' 19"	5,58		
653			382311,75	1317347,56
	179° 16' 05"	5,48		
654			382306,27	1317347,63
	207° 21' 00"	6,2		
655			382300,76	1317344,78
	214° 13' 27"	4,46		
656			382297,07	1317342,27
	224° 36' 37"	1,04		
657			382296,33	1317341,54
	204° 01' 05"	5,23		
658			382291,55	1317339,41
	230° 17' 54"	9,88		
659			382285,24	1317331,81
	233° 03' 46"	6,81		
660			382281,15	1317326,37
	244° 15' 36"	12,11		
661			382275,89	1317315,46
	238° 06' 38"	16,24		
662			382267,31	1317301,67
	221° 28' 58"	15,79		
663			382255,48	1317291,21
	214° 20' 28"	20,99		
664			382238,15	1317279,37
	206° 27' 50"	15,19		
665			382224,55	1317272,6

Название (номер межевого знака)	Дирекционные углы (град. мин. сек.)	Длина линии(м)	X координата	Y координата
	204° 10' 45"	22,56		
666			382203,97	1317263,36
	208° 30' 39"	14,23		
667			382191,47	1317256,57
	202° 57' 26"	45,48		
668			382149,59	1317238,83
	203° 01' 03"	29,92		
669			382122,05	1317227,13
	198° 27' 19"	26,69		
670			382096,73	1317218,68
	168° 12' 43"	24,92		
671			382072,34	1317223,77
	151° 19' 58"	29,75		
672			382046,24	1317238,04
	136° 41' 25"	29,24		
673			382024,96	1317258,1
	124° 51' 22"	57,65		
674			381992,01	1317305,41
	114° 48' 19"	30,44		
675			381979,24	1317333,04
	104° 15' 09"	29,57		
676			381971,96	1317361,7
	98° 52' 27"	32,67		
677			381966,92	1317393,98
	88° 05' 51"	37,35		
678			381968,16	1317431,31
	80° 30' 15"	33,7		
679			381973,72	1317464,55
	72° 06' 50"	31,03		
680			381983,25	1317494,08
	71° 50' 24"	25,7		
681			381991,26	1317518,5
	78° 19' 31"	21,25		
682			381995,56	1317539,31
	93° 58' 48"	22,04		
683			381994,03	1317561,3

Название (номер) межевого знака	Дирекционные углы (град. мин. сек.)	Длина линии(м)	X координата	Y координата
	109° 44' 05"	21,89		
684			381986,64	1317581,9
	148° 34' 24"	9,34		
685			381978,67	1317586,77
	163° 45' 38"	10,98		
686			381968,13	1317589,84
	174° 54' 30"	14,65		
687			381953,54	1317591,14
	183° 53' 24"	13,56		
688			381940,01	1317590,22
	195° 22' 24"	14,45		
689			381926,08	1317586,39
	201° 43' 31"	18,18		
690			381909,19	1317579,66
	202° 34' 01"	25,85		
691			381885,32	1317569,74
	207° 14' 44"	33,51		
692			381855,53	1317554,4
	210° 28' 02"	32,46		
693			381827,55	1317537,94
	206° 57' 07"	25,17		
694			381805,11	1317526,53
	221° 42' 24"	22,77		
695			381788,11	1317511,38
	95° 06' 35"	1553,85		
696			381649,72	1319059,06
	357° 32' 03"	538,98		
697			382188,2	1319035,87
	335° 41' 39"	42,2		
698			382226,66	1319018,5
	340° 18' 00"	31,65		
699			382256,46	1319007,83
	330° 05' 28"	60,19		
700			382308,63	1318977,82
	353° 49' 59"	164,3		
701			382471,98	1318960,17

Название (номер) межевого знака	Дирекционные углы (град. мин. сек.)	Длина линии(м)	X координата	Y координата
	343° 57' 44"	208,89		
702			382672,74	1318902,46
	96° 58' 32"	388,65		
703			382625,54	1319288,23
	83° 45' 15"	15,44		
704			382627,22	1319303,58
	95° 57' 58"	415,05		
705			382584,08	1319716,38
	133° 25' 27"	234,49		
706			382422,89	1319886,69
	115° 15' 42"	279,16		
707			382303,76	1320139,15
	124° 36' 24"	51,66		
708			382274,42	1320181,67
	133° 40' 32"	33,35		
709			382251,39	1320205,79
	150° 36' 29"	19,13		
710			382234,72	1320215,18
	160° 14' 59"	144,38		
711			382098,83	1320263,97
	79° 36' 10"	96,52		
712			382116,25	1320358,91
	57° 37' 15"	59,29		
713			382148	1320408,98
	54° 45' 37"	58,15		
714			382181,55	1320456,47
	46° 26' 34"	101,67		
715			382251,61	1320530,15
	42° 47' 25"	60,52		
716			382296,02	1320571,26
	13° 10' 33"	69,62		
717			382363,81	1320587,13
	355° 12' 40"	26,35		
718			382390,07	1320584,93
	334° 14' 48"	27,78		
719			382415,09	1320572,86

Название (номер) межевого знака	Дирекционные углы (град. мин. сек.)	Длина линии(м)	X координата	Y координата
	341° 30' 12"	41,01		
720			382453,98	1320559,85
	329° 20' 02"	55,15		
721			382501,42	1320531,72
	305° 29' 52"	51,78		
722			382531,49	1320489,56
	297° 11' 36"	24,88		
723			382542,86	1320467,43
	293° 10' 42"	26,04		
724			382553,11	1320443,49
	280° 11' 33"	30,57		
725			382558,52	1320413,4
	261° 05' 25"	28,47		
726			382554,11	1320385,27
	235° 20' 27"	28,2		
727			382538,07	1320362,07
	229° 58' 58"	31,18		
728			382518,02	1320338,19
	228° 43' 25"	29,83		
729			382498,34	1320315,77
	240° 11' 21"	22,59		
730			382487,11	1320296,17
	264° 36' 08"	15,31		
731			382485,67	1320280,93
	291° 27' 31"	45,62		
732			382502,36	1320238,47
	318° 47' 37"	15,82		
733			382514,26	1320228,05
	324° 16' 35"	14,69		
734			382526,19	1320219,47
	329° 32' 31"	15,55		
735			382539,59	1320211,59
	349° 56' 45"	13,69		
736			382553,07	1320209,2
	351° 02' 11"	23,23		
737			382576,02	1320205,58

Название (номер межевого знака)	Дирекционные углы (град. мин. сек.)	Длина линии(м)	X координата	Y координата
	19° 04' 11"	23,69		
738			382598,41	1320213,32
	40° 18' 35"	60,1		
739			382644,24	1320252,2
	52° 17' 16"	38,91		
740			382668,04	1320282,98
	47° 39' 16"	43,51		
741			382697,35	1320315,14
	42° 00' 01"	39,32		
742			382726,57	1320341,45
	30° 13' 48"	23,44		
743			382746,82	1320353,25
	8° 54' 29"	43,33		
744			382769,63	1320359,96
	359° 58' 42"	52,95		
745			382842,58	1320359,94
	356° 20' 25"	29,61		
746			382872,13	1320358,05
	343° 47' 23"	15,15		
747			382886,68	1320353,82
	319° 28' 11"	16,6		
748			382899,3	1320343,03
	295° 42' 54"	11,45		
749			382904,27	1320332,71
	282° 31' 58"	15,81		
750			382907,7	1320317,28
	264° 47' 28"	14,32		
751			382906,4	1320303,02
	253° 38' 25"	16,33		
752			382901,8	1320287,35
	245° 24' 47"	13,6		
753			382896,14	1320274,98
	222° 19' 20"	23,01		
754			382879,13	1320259,49
	237° 07' 53"	18,57		
755			382869,05	1320243,89

Название (номер) межевого знака	Дирекционные углы (град. мин. сек.)	Длина линии(м)	X координата	Y координата
	253° 09' 42"	22,47		
756			382862,54	1320222,38
	271° 49' 06"	15,76		
757			382863,04	1320206,63
	315° 34' 24"	10,6		
758			382870,61	1320199,21
	333° 14' 37"	13,39		
759			382882,57	1320193,18
	359° 10' 46"	16,06		
760			382898,63	1320192,95
	13° 15' 51"	16,56		
761			382914,75	1320196,75
	47° 28' 00"	32,37		
762			382936,63	1320220,6
	63° 27' 24"	23,56		
763			382947,16	1320241,68
	59° 50' 03"	32,76		
764			382963,62	1320270
	54° 06' 44"	24,16		
765			382977,78	1320289,57
	35° 09' 58"	26,17		
766			382999,17	1320304,64
	22° 26' 28"	19,46		
767			383017,16	1320312,07
	3° 16' 52"	15,38		
768			383032,51	1320312,95
	329° 50' 10"	27,64		
769			383056,41	1320299,06
	318° 09' 38"	25,65		
770			383075,52	1320281,95
	321° 39' 59"	57,07		
771			383120,29	1320246,55
	330° 28' 12"	44,96		
772			383159,41	1320224,39
	342° 03' 27"	29,8		
773			383187,76	1320215,21

Название (номер) межевого знака	Дирекционные углы (град. мин. сек.)	Длина линии(м)	X координата	Y координата
	340° 42' 48"	40,42		
774			383225,91	1320201,86
	350° 39' 34"	39,49		
775			383264,88	1320195,45
	337° 37' 03"	40,84		
776			383302,64	1320179,9
	328° 34' 02"	35,21		
777			383332,68	1320161,54
	333° 45' 36"	31,53		
778			383360,96	1320147,6
	355° 45' 01"	36,57		
779			383397,43	1320144,89
	16° 09' 06"	43,89		
780			383439,59	1320157,1
	32° 26' 42"	35,36		
781			383469,43	1320176,07
	46° 14' 32"	37,51		
782			383495,37	1320203,16
	69° 56' 05"	31,01		
783			383506,01	1320232,29
	89° 10' 59"	25,25		
784			383506,37	1320257,54
	98° 17' 31"	30,02		
785			383502,04	1320287,25
	105° 35' 00"	23,27		
786			383495,79	1320309,66
	113° 45' 06"	28,97		
787			383484,12	1320336,18
	130° 30' 04"	20,46		
788			383470,83	1320351,74
	144° 47' 08"	18,14		
789			383456,01	1320362,2
	158° 10' 05"	41,84		
790			383417,17	1320377,76
	160° 15' 26"	102,66		
791			383320,54	1320412,44

Название (номер) межевого знака	Дирекционные углы (град. мин. сек.)	Длина линии(м)	X координата	Y координата
	149° 34' 45"	62,98		
792			383266,23	1320444,33
	136° 05' 55"	44,99		
793			383233,81	1320475,53
	137° 07' 05"	49,17		
794			383197,78	1320508,99
	132° 58' 33"	39,04		
795			383171,17	1320537,55
	128° 55' 10"	39,99		
796			383146,05	1320568,66
	113° 00' 48"	28,01		
797			383135,1	1320594,44
	109° 26' 01"	39,01		
798			383122,12	1320631,23
	93° 23' 16"	34,86		
799			383120,06	1320666,03
	78° 33' 00"	25,69		
800			383125,16	1320691,21
	63° 26' 44"	24,38		
801			383136,06	1320713,02
	35° 52' 58"	17,76		
802			383150,45	1320723,43
	18° 01' 31"	36,26		
803			383184,93	1320734,65
	1° 32' 47"	26,68		
804			383211,6	1320735,37
	351° 36' 36"	30,57		
805			383241,84	1320730,91
	337° 39' 04"	60,83		
806			383298,1	1320707,78
	333° 57' 32"	66,99		
807			383358,29	1320678,37
	335° 13' 45"	66,71		
808			383418,86	1320650,42
	333° 33' 56"	37,24		
809			383452,21	1320633,84

Название (номер) межевого знака	Дирекционные углы (град. мин. сек.)	Длина линии(м)	X координата	Y координата
	316° 29' 05"	24,83		
810			383470,22	1320616,74
	294° 35' 30"	34,03		
811			383484,38	1320585,8
	298° 56' 28"	69,15		
812			383517,84	1320525,29
	298° 14' 54"	58,61		
813			383545,58	1320473,66
	305° 20' 28"	77,97		
814			383590,68	1320410,06
	318° 37' 21"	39,39		
815			383620,24	1320384,02
	341° 48' 07"	36,73		
816			383655,13	1320372,55
	352° 11' 13"	36,04		
817			383690,84	1320367,65
	1° 50' 30"	31,43		
818			383722,25	1320368,66
	16° 11' 59"	58,78		
819			383778,7	1320385,06
	17° 09' 43"	39,14		
820			383816,1	1320396,61
	9° 51' 59"	37,53		
821			383853,07	1320403,04
	3° 50' 31"	31,49		
822			383884,49	1320405,15
	8° 47' 29"	87,74		
823			383971,2	1320418,56
	2° 06' 42"	35,82		
824			384007	1320419,88
	5° 51' 33"	122,74		
825			384129,1	1320432,41
	358° 33' 06"	66,07		
826			384195,15	1320430,74
	347° 20' 41"	57,06		
827			384250,82	1320418,24

Название (номер) межевого знака	Дирекционные углы (град. мин. сек.)	Длина линии(м)	X координата	Y координата
	342° 52' 57"	100,4		
828			384346,77	1320388,69
	330° 34' 46"	28,28		
829			384371,4	1320374,8
	316° 38' 09"	35,17		
830			384396,97	1320350,65
	301° 07' 14"	27,59		
831			384411,23	1320327,03
	299° 35' 35"	36,06		
832			384429,04	1320295,67
	315° 05' 35"	30,5		
833			384450,64	1320274,14
	320° 34' 56"	52,77		
834			384491,41	1320240,63
	338° 09' 20"	52		
835			384539,68	1320221,28
	353° 08' 42"	52,11		
836			384591,42	1320215,06
	7° 59' 52"	71,66		
837			384662,38	1320225,03
	14° 04' 18"	62,68		
838			384723,18	1320240,27
	21° 58' 41"	144,5		
839			384857,18	1320294,35
	24° 36' 14"	132,13		
840			384977,31	1320349,36
	8° 57' 02"	60,35		
841			385036,93	1320358,75
	12° 09' 49"	65,16		
842			385100,63	1320372,48
	356° 23' 04"	29,97		
843			385130,54	1320370,59
	343° 22' 40"	34,89		
844			385163,97	1320360,61
	326° 12' 28"	29,58		
845			385188,55	1320344,16

Название (номер) межевого знака	Дирекционные углы (град. мин. сек.)	Длина линии(м)	X координата	Y координата
	338° 35' 12"	24,95		
846			385211,78	1320335,05
	1° 11' 51"	41,63		
847			385253,4	1320335,92
	4° 12' 07"	41,76		
848			385295,05	1320338,98
	29° 54' 33"	22,92		
849			385314,92	1320350,41
	59° 29' 55"	23,58		
850			385326,89	1320370,73
	68° 54' 21"	21,06		
851			385334,47	1320390,38
	79° 52' 47"	54,12		
852			385343,98	1320443,66
	84° 25' 52"	88,11		
853			385352,53	1320531,35
	89° 11' 05"	53,42		
854			385353,29	1320584,76
	105° 05' 07"	26,63		
855			385346,36	1320610,47
	108° 13' 08"	20,12		
856			385340,07	1320629,58
	117° 25' 52"	21,6		
857			385330,12	1320648,75
	117° 24' 27"	21,59		
858			385320,18	1320667,92
	110° 35' 33"	22,01		
859			385312,44	1320688,52
	95° 29' 59"	26,5		
860			385309,9	1320714,9
	86° 06' 26"	27,1		
861			385311,74	1320741,94
	65° 50' 32"	29,49		
862			385323,81	1320768,85
	48° 48' 58"	25,92		
863			385340,88	1320788,36

Название (номер) межевого знака	Дирекционные углы (град. мин. сек.)	Длина линии(м)	X координата	Y координата
	40° 33' 52"	32,09		
864			385365,26	1320809,23
	37° 24' 25"	234,12		
865			385551,23	1320951,45
	45° 01' 16"	76,48		
866			385605,29	1321005,55
	51° 57' 13"	82,7		
867			385656,26	1321070,68
	46° 48' 06"	56,45		
868			385694,9	1321111,83
	18° 27' 58"	46,5		
869			385739,01	1321126,56
	11° 41' 59"	33,73		
870			385772,04	1321133,4
	355° 54' 29"	25,65		
871			385797,62	1321131,57
	342° 51' 49"	31,26		
872			385827,49	1321122,36
	332° 36' 49"	60,52		
873			385881,23	1321094,52
	335° 29' 28"	136,61		
874			386005,53	1321037,85
	352° 25' 32"	55,99		
875			386061,03	1321030,47
	10° 53' 44"	61,26		
876			386121,19	1321042,05
	23° 15' 38"	68,12		
877			386183,77	1321068,95
	24° 18' 33"	32,72		
878			386213,59	1321082,42
	33° 47' 47"	37,34		
879			386244,62	1321103,19
	58° 13' 31"	21,33		
880			386255,85	1321121,32
	81° 43' 53"	16,97		
881			386258,29	1321138,11

Название (номер) межевого знака	Дирекционные углы (град. мин. сек.)	Длина линии(м)	X координата	Y координата
	93° 44' 59"	18,35		
882			386257,09	1321156,42
	111° 51' 36"	21,81		
883			386248,97	1321176,66
	110° 42' 27"	27,91		
884			386239,1	1321202,77
	103° 12' 25"	36,2		
885			386230,83	1321238,01
	92° 13' 56"	27,47		
886			386229,76	1321265,46
	90° 00' 00"	24,88		
887			386229,76	1321290,34
	77° 09' 28"	22,81		
888			386234,83	1321312,58
	66° 08' 37"	15,9		
889			386241,26	1321327,12
	114° 29' 57"	18,86		
890			386233,44	1321344,28
	135° 21' 42"	42,57		
891			386203,15	1321374,19
	109° 03' 24"	54,49		
892			386185,36	1321425,69
	101° 53' 50"	13,78		
893			386182,52	1321439,17
	113° 18' 08"	11,63		
894			386177,92	1321449,85
	134° 10' 32"	9,83		
895			386171,07	1321456,9
	134° 11' 02"	12,41		
896			386162,42	1321465,8
	138° 09' 42"	11,15		
897			386154,11	1321473,24
	164° 24' 58"	7,18		
898			386147,19	1321475,17
	171° 02' 51"	10,35		
899			386136,97	1321476,78

Название (номер) межевого знака	Дирекционные углы (град. мин. сек.)	Длина линии(м)	X координата	Y координата
	184° 45' 26"	15,07		
900			386121,95	1321475,53
	198° 50' 06"	10,87		
901			386111,66	1321472,02
	203° 29' 35"	16,86		
902			386096,2	1321465,3
	203° 03' 25"	24,41		
903			386073,74	1321455,74
	202° 18' 28"	40,97		
904			386035,84	1321440,19
	211° 08' 04"	6,9		
905			386029,93	1321436,62
	195° 25' 12"	9,14		
906			386021,12	1321434,19
	201° 49' 12"	22,76		
907			385999,99	1321425,73
	157° 22' 17"	35,24		
908			385967,46	1321439,29
	124° 33' 43"	17,13		
909			385957,74	1321453,4
	125° 49' 08"	17,77		
910			385947,34	1321467,81
	120° 38' 28"	21,01		
911			385936,63	1321485,89
	115° 44' 27"	15,54		
912			385929,88	1321499,89
	96° 09' 54"	18,06		
913			385927,94	1321517,85
	82° 49' 55"	19,88		
914			385930,42	1321537,57
	57° 43' 51"	15,43		
915			385938,66	1321550,62
	38° 33' 55"	13,25		
916			385949,02	1321558,88
	2° 52' 30"	11,36		
917			385960,37	1321559,45

Название (номер межевого знака)	Дирекционные углы (град. мин. сек.)	Длина линии(м)	X координата	Y координата
	351° 27' 17"	13,66		
918			385973,88	1321557,42
	317° 05' 44"	15,28		
919			385985,07	1321547,02
	331° 23' 43"	15,71		
920			385998,86	1321539,5
	336° 35' 16"	9,51		
921			386007,59	1321535,72
	349° 41' 01"	13,35		
922			386020,72	1321533,33
	9° 36' 32"	14,14		
923			386034,66	1321535,69
	32° 18' 49"	10,05		
924			386043,15	1321541,06
	45° 22' 00"	12,16		
925			386051,69	1321549,71
	53° 36' 56"	9,44		
926			386057,29	1321557,31
	45° 23' 59"	12,16		
927			386065,83	1321565,97
	49° 06' 17"	9,09		
928			386071,78	1321572,84
	32° 00' 19"	13,49		
929			386083,22	1321579,99
	27° 18' 54"	11,62		
930			386093,54	1321585,32
	24° 49' 21"	10,15		
931			386102,75	1321589,58
	30° 29' 42"	9,85		
932			386111,24	1321594,58
	35° 36' 18"	27,72		
933			386133,78	1321610,72
	55° 24' 53"	9,23		
934			386139,02	1321618,32
	40° 24' 34"	7,77		
935			386144,94	1321623,36

Название (номер) межевого знака	Дирекционные углы (град. мин. сек.)	Длина линии(м)	X координата	Y координата
	30° 29' 42"	9,85		
936			386153,43	1321628,36
	22° 38' 55"	9,17		
937			386161,89	1321631,89
	28° 41' 51"	12,62		
938			386172,96	1321637,95
	51° 47' 51"	7,83		
939			386177,8	1321644,1
	67° 53' 51"	7,07		
940			386180,46	1321650,65
	72° 51' 06"	6,48		
941			386182,37	1321656,84
	80° 21' 41"	9,62		
942			386183,98	1321666,32
	78° 25' 01"	7,82		
943			386185,55	1321673,98
	107° 36' 45"	4,63		
944			386184,15	1321678,39
	131° 07' 52"	4,93		
945			386180,91	1321682,1
	152° 35' 03"	11,45		
946			386170,75	1321687,37
	145° 57' 33"	12,68		
947			386160,24	1321694,47
	120° 07' 30"	10,66		
948			386154,89	1321703,69
	133° 02' 08"	13,2		
949			386145,88	1321713,34
	123° 47' 32"	18,66		
950			386135,5	1321728,85
	112° 57' 22"	23,59		
951			386126,3	1321750,57
	113° 31' 28"	16,86		
952			386119,57	1321766,03
	124° 01' 30"	14,71		
953			386111,34	1321778,22

Название (номер межевого знака)	Дирекционные углы (град. мин. сек.)	Длина линии(м)	X координата	Y координата
	120° 33' 00"	17,57		
954			386102,41	1321793,35
	124° 18' 30"	12,08		
955			386095,6	1321803,33
	144° 20' 19"	10,24		
956			386087,28	1321809,3
	149° 57' 42"	38,97		
957			386053,54	1321828,81
	132° 24' 49"	17,08		
958			386042,02	1321841,42
	136° 17' 40"	20,97		
959			386026,86	1321855,91
	103° 46' 49"	8,69		
960			386024,79	1321864,35
	89° 09' 52"	10,97		
961			386024,95	1321875,32
	76° 38' 11"	10,12		
962			386027,29	1321885,17
	57° 49' 41"	9,84		
963			386032,53	1321893,5
	42° 02' 31"	6,99		
964			386037,72	1321898,18
	24° 52' 52"	10,96		
965			386047,66	1321902,79
	19° 23' 19"	7,41		
966			386054,65	1321905,25
	5° 57' 23"	6,26		
967			386060,88	1321905,9
	14° 13' 11"	9,85		
968			386070,43	1321908,32
	54° 12' 31"	4,46		
969			386073,04	1321911,94
	58° 32' 23"	11,48		
970			386079,03	1321921,73
	82° 00' 26"	5,9		
971			386079,85	1321927,57

Название (номер) межевого знака	Дирекционные углы (град. мин. сек.)	Длина линии(м)	X координата	Y координата
	99° 56' 39"	7,82		
972			386078,5	1321935,27
	114° 10' 26"	12,11		
973			386073,54	1321946,32
	122° 53' 31"	10,55		
974			386067,81	1321955,18
	125° 43' 01"	14,11		
975			386059,57	1321966,64
	142° 44' 46"	19,1		
976			386044,37	1321978,2
	152° 35' 13"	13,9		
977			386032,03	1321984,6
	162° 57' 41"	11,81		
978			386020,74	1321988,06
	187° 32' 15"	12,58		
979			386008,27	1321986,41
	199° 36' 29"	42,94		
980			385967,82	1321972
	186° 08' 13"	18,05		
981			385949,87	1321970,07
	174° 23' 50"	13,21		
982			385936,72	1321971,36
	151° 21' 10"	14,89		
983			385923,65	1321978,5
	155° 23' 28"	23,58		
984			385902,21	1321988,32
	178° 57' 59"	20,51		
985			385881,7	1321988,69
	202° 07' 23"	37,71		
986			385846,77	1321974,49
	184° 27' 56"	15,8		
987			385831,02	1321973,26
	141° 30' 27"	10,17		
988			385823,06	1321979,59
	125° 17' 00"	16,76		
989			385813,38	1321993,27

Название (номер) межевого знака	Дирекционные углы (град. мин. сек.)	Длина линии(м)	X координата	Y координата
	127° 02' 38"	12,52		
990			385805,84	1322003,26
	90° 40' 37"	13,54		
991			385805,68	1322016,8
	79° 30' 36"	15,21		
992			385808,45	1322031,76
	62° 12' 26"	48,43		
993			385831,03	1322074,6
	55° 23' 34"	3,29		
994			385832,9	1322077,31
	70° 03' 39"	4,46		
995			385834,42	1322081,5
	87° 11' 29"	5,31		
996			385834,68	1322086,8
	117° 58' 32"	4,18		
997			385832,72	1322090,49
	146° 34' 24"	5,43		
998			385828,19	1322093,48
	173° 25' 48"	5,51		
999			385822,72	1322094,11
	197° 04' 03"	5,96		
1000			385817,02	1322092,36
	198° 26' 06"	7,75		
1001			385809,67	1322089,91
	172° 00' 26"	5,9		
1002			385803,83	1322090,73
	170° 01' 46"	11,49		
1003			385792,51	1322092,72
	179° 10' 46"	7,68		
1004			385784,83	1322092,83
	168° 41' 24"	10,05		
1005			385774,98	1322094,8
	102° 22' 58"	12,78		
1006			385772,24	1322107,28
	90° 23' 59"	17,2		
1007			385772,12	1322124,48

Название (номер) межевого знака	Дирекционные углы (град. мин. сек.)	Длина линии(м)	X координата	Y координата
	78° 51' 42"	32,72		
1008			385778,44	1322156,58
	77° 18' 47"	23,18		
1009			385783,53	1322179,19
	62° 57' 41"	26,51		
1010			385795,58	1322202,8
	78° 35' 53"	21,95		
1011			385799,92	1322224,32
	111° 37' 31"	11,48		
1012			385795,69	1322234,99
	103° 36' 19"	13,22		
1013			385792,58	1322247,84
	138° 54' 04"	40,85		
1014			385761,8	1322274,69
	142° 56' 15"	21,4		
1015			385744,72	1322287,59
	143° 55' 06"	84,47		
1016			385676,45	1322337,34
	154° 43' 04"	35,36		
1017			385644,48	1322352,44
	150° 55' 14"	22,43		
1018			385624,88	1322363,34
	157° 22' 13"	17,72		
1019			385608,52	1322370,16
	163° 47' 06"	15,18		
1020			385593,94	1322374,4
	182° 44' 17"	11,72		
1021			385582,23	1322373,84
	213° 40' 04"	14,21		
1022			385570,4	1322365,96
	246° 53' 17"	8,69		
1023			385566,99	1322357,97
	209° 27' 55"	10,16		
1024			385558,14	1322352,97
	203° 56' 45"	10,47		
1025			385548,57	1322348,72

Название (номер) межевого знака	Дирекционные углы (град. мин. сек.)	Длина линии(м)	X координата	Y координата
	212° 03' 34"	37,04		
1026			385517,18	1322329,06
	195° 26' 31"	18,29		
1027			385499,55	1322324,19
	174° 36' 44"	13,95		
1028			385485,66	1322325,5
	160° 45' 58"	11,57		
1029			385474,74	1322329,31
	159° 07' 50"	8,56		
1030			385466,74	1322332,36
	151° 24' 46"	7,86		
1031			385459,84	1322336,12
	146° 17' 19"	7,41		
1032			385453,68	1322340,23
	110° 12' 49"	5,09		
1033			385451,92	1322345,01
	92° 01' 53"	7,33		
1034			385451,66	1322352,34
	77° 02' 17"	10,48		
1035			385454,01	1322362,55
	65° 33' 49"	6,38		
1036			385456,65	1322368,36
	53° 35' 05"	6,3		
1037			385460,39	1322373,43
	64° 09' 15"	6,06		
1038			385463,03	1322378,88
	84° 49' 38"	4,77		
1039			385463,46	1322383,63
	124° 07' 04"	4,46		
1040			385460,96	1322387,32
	85° 36' 05"	5,87		
1041			385461,41	1322393,17
	80° 39' 54"	7,4		
1042			385462,61	1322400,47
	109° 39' 14"	3,12		
1043			385461,56	1322403,41

Название (номер) межевого знака	Дирекционные углы (град. мин. сек.)	Длина линии(м)	X координата	Y координата
	110° 32' 28"	9,03		
1044			385458,39	1322411,87
	137° 08' 22"	9,85		
1045			385451,17	1322418,57
	151° 00' 28"	11,62		
1046			385441,01	1322424,2
	161° 36' 53"	14,58		
1047			385427,17	1322428,8
	160° 43' 29"	12,72		
1048			385415,16	1322433
	174° 47' 15"	14,31		
1049			385400,91	1322434,3
	166° 25' 05"	11,63		
1050			385389,61	1322437,03
	172° 12' 09"	15,11		
1051			385374,64	1322439,08
	164° 09' 21"	15,53		
1052			385359,7	1322443,32
	139° 58' 25"	17,94		
1053			385345,96	1322454,86
	136° 30' 02"	18,9		
1054			385332,25	1322467,87
	145° 28' 01"	13,19		
1055			385321,38	1322475,35
	153° 32' 10"	10,14		
1056			385312,3	1322479,87
	148° 10' 21"	17,07		
1057			385297,8	1322488,87
	153° 13' 50"	15,05		
1058			385284,36	1322495,65
	143° 39' 29"	12,59		
1059			385274,22	1322503,11
	107° 11' 12"	16,55		
1060			385269,33	1322518,92
	85° 50' 53"	19,06		
1061			385270,71	1322537,93

Название (номер межевого знака)	Дирекционные углы (град. мин. сек.)	Длина линии(м)	X координата	Y координата
	78° 36' 16"	18,37		
1062			385274,34	1322555,94
	92° 11' 53"	29,46		
1063			385273,21	1322585,38
	130° 36' 05"	41,76		
1064			385246,03	1322617,09
	186° 22' 03"	18,57		
1065			385227,57	1322615,03
	196° 52' 43"	18,05		
1066			385210,3	1322609,79
	208° 36' 21"	9,67		
1067			385201,81	1322605,16
	230° 58' 59"	6,51		
1068			385197,71	1322600,1
	230° 30' 27"	11,71		
1069			385190,26	1322591,06
	217° 19' 38"	13,03		
1070			385179,9	1322583,16
	177° 39' 00"	13,9		
1071			385166,01	1322583,73
	132° 25' 21"	25,63		
1072			385148,72	1322602,65
	124° 33' 41"	34,11		
1073			385129,37	1322630,74
	117° 57' 41"	33,4		
1074			385113,71	1322660,24
	124° 05' 08"	28,12		
1075			385097,95	1322683,53
	131° 20' 52"	20,98		
1076			385084,09	1322699,28
	120° 30' 19"	8,79		
1077			385079,63	1322706,85
	94° 37' 06"	13,41		
1078			385078,55	1322720,22
	96° 02' 41"	9,21		
1079			385077,58	1322729,38

Название (номер) межевого знака	Дирекционные углы (град. мин. сек.)	Длина линии(м)	X координата	Y координата
	106° 31' 31"	9,77		
1080			385074,8	1322738,75
	116° 55' 25"	7,86		
1081			385071,24	1322745,76
	103° 31' 27"	23,6		
1082			385065,72	1322768,71
	82° 27' 51"	14,18		
1083			385067,58	1322782,77
	82° 49' 55"	9,94		
1084			385068,82	1322792,63
	73° 45' 50"	7,58		
1085			385070,94	1322799,91
	58° 12' 29"	8,54		
1086			385075,44	1322807,17
	71° 13' 55"	6,53		
1087			385077,54	1322813,35
	77° 08' 40"	11,42		
1088			385080,08	1322824,48
	85° 27' 15"	5,68		
1089			385080,53	1322830,14
	100° 51' 13"	5,42		
1090			385079,51	1322835,46
	106° 35' 38"	3,64		
1091			385078,47	1322838,95
	75° 13' 39"	3,02		
1092			385079,24	1322841,87
	52° 48' 42"	4,32		
1093			385081,85	1322845,31
	63° 29' 24"	4,66		
1094			385083,93	1322849,48
	89° 18' 20"	1,65		
1095			385083,95	1322851,13
	102° 38' 52"	4,7		
1096			385082,92	1322855,72
	68° 18' 08"	4,11		
1097			385084,44	1322859,54

Название (номер) межевого знака	Дирекционные углы (град. мин. сек.)	Длина линии(м)	X координата	Y координата
	86° 59' 14"	4,95		
1098			385084,7	1322864,48
	104° 38' 34"	5,5		
1099			385083,31	1322869,8
	107° 36' 45"	4,63		
1100			385081,91	1322874,21
	106° 19' 02"	8,04		
1101			385079,65	1322881,93
	108° 27' 02"	11,63		
1102			385075,97	1322892,96
	124° 02' 08"	7,36		
1103			385071,85	1322899,06
	139° 58' 25"	8,97		
1104			385064,98	1322904,83
	139° 53' 39"	14,17		
1105			385054,14	1322913,96
	160° 41' 40"	5,2		
1106			385049,23	1322915,68
	179° 13' 03"	6,59		
1107			385042,64	1322915,77
	186° 58' 44"	5,35		
1108			385037,33	1322915,12
	196° 27' 29"	6,14		
1109			385031,44	1322913,38
	209° 48' 21"	4,67		
1110			385027,39	1322911,06
	197° 04' 37"	6,54		
1111			385021,14	1322909,14
	173° 39' 35"	5,7		
1112			385015,47	1322909,77
	187° 36' 35"	4,98		
1113			385010,53	1322909,11
	206° 33' 54"	5,57		
1114			385005,55	1322906,62
	191° 41' 47"	8,44		
1115			384997,29	1322904,91

Название (номер) межевого знака	Дирекционные углы (град. мин. сек.)	Длина линии(м)	X координата	Y координата
	190° 45' 40"	12,69		
1116			384984,82	1322902,54
	186° 23' 47"	10,14		
1117			384974,74	1322901,41
	150° 54' 19"	16,62		
1118			384960,22	1322909,49
	152° 36' 12"	22,49		
1119			384940,25	1322919,84
	165° 33' 59"	17,13		
1120			384923,66	1322924,11
	157° 11' 21"	12,23		
1121			384912,39	1322928,85
	126° 02' 06"	10,98		
1122			384905,93	1322937,73
	82° 00' 26"	5,9		
1123			384906,75	1322943,57
	49° 01' 31"	7,66		
1124			384911,77	1322949,35
	61° 52' 44"	13,18		
1125			384917,98	1322960,97
	56° 13' 27"	7,41		
1126			384922,1	1322967,13
	38° 16' 05"	7,54		
1127			384928,02	1322971,8
	44° 08' 56"	11,9		
1128			384936,56	1322980,09
	44° 10' 16"	8,8		
1129			384942,87	1322986,22
	27° 53' 34"	12,93		
1130			384954,3	1322992,27
	36° 16' 51"	19,45		
1131			384969,98	1323003,78
	61° 38' 36"	13,16		
1132			384976,23	1323015,36
	65° 36' 46"	9,18		
1133			384980,02	1323023,72

Название (номер) межевого знака	Дирекционные углы (град. мин. сек.)	Длина линии(м)	X координата	Y координата
	78° 52' 07"	8,18		
1134			384981,6	1323031,75
	107° 04' 37"	13,08		
1135			384977,76	1323044,25
	117° 21' 32"	11,62		
1136			384972,42	1323054,57
	134° 08' 56"	11,9		
1137			384964,13	1323063,11
	147° 09' 00"	13,81		
1138			384952,53	1323070,6
	164° 12' 50"	11,36		
1139			384941,6	1323073,69
	157° 54' 31"	28,27		
1140			384915,41	1323084,32
	148° 46' 21"	24,59		
1141			384894,38	1323097,07
	142° 21' 54"	22,62		
1142			384876,47	1323110,88
	142° 39' 10"	17,52		
1143			384862,54	1323121,51
	155° 35' 48"	23,36		
1144			384841,27	1323131,16
	153° 55' 26"	14,15		
1145			384828,56	1323137,38
	152° 35' 33"	11,86		
1146			384818,03	1323142,84
	134° 07' 35"	11,13		
1147			384810,28	1323150,83
	122° 08' 00"	8,07		
1148			384805,99	1323157,66
	99° 09' 24"	12,63		
1149			384803,98	1323170,13
	87° 15' 36"	21,97		
1150			384805,03	1323192,07
	85° 46' 01"	12,46		
1151			384805,95	1323204,5

Название (номер межевого знака)	Дирекционные углы (град. мин. сек.)	Длина линии(м)	X координата	Y координата
	82° 12' 09"	15,11		
1152			384808	1323219,47
	95° 14' 05"	10,3		
1153			384807,06	1323229,73
	112° 33' 58"	14,75		
1154			384801,4	1323243,35
	126° 00' 39"	12,81		
1155			384793,87	1323253,71
	137° 16' 29"	14,25		
1156			384783,4	1323263,38
	159° 10' 03"	12,85		
1157			384771,39	1323267,95
	168° 22' 52"	15,64		
1158			384756,07	1323271,1
	172° 00' 42"	17,7		
1159			384738,54	1323273,56
	182° 23' 27"	19,42		
1160			384719,14	1323272,75
	195° 12' 55"	45,38		
1161			384675,35	1323260,84
	178° 40' 54"	13,47		
1162			384661,88	1323261,15
	190° 26' 32"	9,32		
1163			384652,71	1323259,46
	168° 57' 43"	18,59		
1164			384634,46	1323263,02
	173° 09' 54"	8,82		
1165			384625,7	1323264,07
	162° 53' 11"	7,82		
1166			384618,23	1323266,37
	159° 46' 16"	7,17		
1167			384611,5	1323268,85
	179° 04' 20"	4,94		
1168			384606,56	1323268,93
	194° 09' 31"	5,68		
1169			384601,05	1323267,54

Название (номер) межевого знака	Дирекционные углы (град. мин. сек.)	Длина линии(м)	X координата	Y координата
	170° 04' 15"	4,64		
1170			384596,48	1323268,34
	160° 41' 40"	5,2		
1171			384591,57	1323270,06
	177° 32' 50"	6,78		
1172			384584,8	1323270,35
	151° 07' 28"	6,21		
1173			384579,36	1323273,35
	183° 38' 02"	28,56		
1174			384550,86	1323271,54
	167° 34' 51"	5,67		
1175			384545,32	1323272,76
	192° 08' 18"	14,65		
1176			384531	1323269,68
	188° 23' 03"	13,72		
1177			384517,43	1323267,68
	171° 29' 23"	15,14		
1178			384502,46	1323269,92
	159° 05' 29"	7,99		
1179			384495	1323272,77
	140° 50' 06"	13,28		
1180			384484,7	1323281,16
	137° 14' 05"	14,51		
1181			384474,05	1323291,01
	123° 53' 50"	13,81		
1182			384466,35	1323302,47
	110° 57' 52"	15,76		
1183			384460,71	1323317,19
	109° 57' 11"	9,79		
1184			384457,37	1323326,39
	118° 53' 22"	11,8		
1185			384451,67	1323336,72
	123° 59' 44"	12,48		
1186			384444,69	1323347,07
	134° 57' 17"	8,93		
1187			384438,38	1323353,39

Название (номер) межевого знака	Дирекционные углы (град. мин. сек.)	Длина линии(м)	X координата	Y координата
	144° 04' 19"	16,55		
1188			384424,98	1323363,1
	150° 28' 02"	11,06		
1189			384415,36	1323368,55
	143° 29' 08"	11,93		
1190			384405,77	1323375,65
	128° 05' 35"	11,05		
1191			384398,95	1323384,35
	122° 25' 42"	13,35		
1192			384391,79	1323395,62
	127° 14' 36"	8,59		
1193			384386,59	1323402,46
	150° 28' 20"	4,59		
1194			384382,6	1323404,72
	119° 13' 37"	5,49		
1195			384379,92	1323409,51
	109° 18' 56"	7,41		
1196			384377,47	1323416,5
	126° 51' 18"	15,27		
1197			384368,31	1323428,72
	130° 40' 20"	14,9		
1198			384358,6	1323440,02
	137° 35' 44"	12,96		
1199			384349,03	1323448,76
	141° 57' 57"	7,58		
1200			384343,06	1323453,43
	165° 04' 42"	3,77		
1201			384339,42	1323454,4
	195° 23' 59"	5,91		
1202			384333,72	1323452,83
	180° 41' 48"	6,58		
1203			384327,14	1323452,75
	167° 42' 26"	14,75		
1204			384312,73	1323455,89
	161° 31' 20"	4,23		
1205			384308,72	1323457,23

Название (номер) межевого знака	Дирекционные углы (град. мин. сек.)	Длина линии(м)	X координата	Y координата
	175° 23' 18"	9,7		
1206			384299,05	1323458,01
	210° 56' 30"	8,85		
1207			384291,46	1323453,46
	207° 03' 02"	10,55		
1208			384282,06	1323448,66
	215° 29' 56"	12,04		
1209			384272,26	1323441,67
	213° 51' 57"	14,46		
1210			384260,25	1323433,61
	201° 53' 14"	9,93		
1211			384251,04	1323429,91
	183° 50' 29"	11,2		
1212			384239,87	1323429,16
	183° 36' 52"	9,36		
1213			384230,53	1323428,57
	156° 10' 14"	13,12		
1214			384218,53	1323433,87
	144° 30' 07"	15,12		
1215			384206,22	1323442,65
	134° 31' 23"	19,54		
1216			384192,52	1323456,58
	119° 55' 44"	28,96		
1217			384178,07	1323481,68
	112° 09' 52"	29,02		
1218			384167,12	1323508,56
	110° 35' 00"	22,02		
1219			384159,38	1323529,17
	108° 39' 31"	18,63		
1220			384153,42	1323546,82
	114° 40' 59"	17,84		
1221			384145,97	1323563,03
	117° 29' 21"	20,8		
1222			384136,37	1323581,48
	127° 01' 45"	20,86		
1223			384123,81	1323598,13

Название (номер межевого знака)	Дирекционные углы (град. мин. сек.)	Длина линии(м)	X координата	Y координата
	122° 51' 56"	17,16		
1224			384114,5	1323612,54
	122° 50' 15"	17,15		
1225			384105,2	1323626,95
	131° 19' 10"	41,97		
1226			384077,49	1323658,47
	136° 45' 55"	28,23		
1227			384056,92	1323677,81
	152° 01' 43"	17,67		
1228			384041,31	1323686,1
	167° 00' 32"	24,33		
1229			384017,6	1323691,57
	173° 38' 00"	19,12		
1230			383998,6	1323693,69
	169° 25' 30"	25,99		
1231			383973,05	1323698,46
	187° 17' 23"	15,53		
1232			383957,65	1323696,49
	186° 02' 19"	12,17		
1233			383945,55	1323695,21
	212° 10' 45"	8,73		
1234			383938,16	1323690,56
	217° 12' 09"	10,68		
1235			383929,65	1323684,1
	211° 10' 21"	10,36		
1236			383920,79	1323678,74
	219° 33' 45"	12,98		
1237			383910,78	1323670,47
	219° 05' 14"	20,52		
1238			383894,85	1323657,53
	215° 24' 38"	20,42		
1239			383878,21	1323645,7
	197° 33' 10"	12,73		
1240			383866,07	1323641,86
	172° 19' 38"	9,21		
1241			383856,94	1323643,09

Название (номер) межевого знака	Дирекционные углы (град. мин. сек.)	Длина линии(м)	X координата	Y координата
	143° 50' 36"	10,76		
1242			383848,25	1323649,44
	122° 02' 51"	25,93		
1243			383834,49	1323671,42
	126° 48' 48"	8,09		
1244			383829,64	1323677,9
	98° 27' 21"	10,2		
1245			383828,14	1323687,99
	97° 48' 58"	15,74		
1246			383826	1323703,58
	104° 57' 39"	10,07		
1247			383823,4	1323713,31
	131° 06' 21"	7,39		
1248			383818,54	1323718,88
	136° 37' 58"	5,96		
1249			383814,21	1323722,97
	139° 15' 58"	13,12		
1250			383804,27	1323731,53
	148° 20' 14"	21,09		
1251			383786,32	1323742,6
	153° 50' 13"	29,96		
1252			383759,43	1323755,81
	140° 36' 39"	14,97		
1253			383747,86	1323765,31
	142° 24' 49"	31,51		
1254			383722,89	1323784,53
	135° 08' 23"	14,49		
1255			383712,62	1323794,75
	110° 40' 03"	20,46		
1256			383705,4	1323813,89
	99° 59' 35"	22,36		
1257			383701,52	1323835,91
	99° 43' 43"	53,79		
1258			383692,43	1323888,93
	98° 55' 33"	48,47		
1259			383684,91	1323936,81

Название (номер) межевого знака	Дирекционные углы (град. мин. сек.)	Длина линии(м)	X координата	Y координата
	89° 24' 03"	27,73		
1260			383685,2	1323964,54
	85° 17' 52"	15,49		
1261			383686,47	1323979,98
	89° 08' 35"	17,38		
1262			383686,73	1323997,36
	94° 31' 06"	17,64		
1263			383685,34	1324014,95
	100° 41' 15"	27,45		
1264			383680,25	1324041,92
	100° 52' 22"	28,79		
1265			383674,82	1324070,19
	119° 21' 02"	21,81		
1266			383664,13	1324089,2
	126° 11' 29"	46,78		
1267			383636,51	1324126,95
	143° 26' 46"	23,2		
1268			383617,87	1324140,77
	158° 24' 58"	18,59		
1269			383600,58	1324147,61
	172° 57' 30"	13,62		
1270			383587,06	1324149,28
	181° 40' 10"	16,48		
1271			383570,59	1324148,8
	225° 03' 05"	7,9		
1272			383565,01	1324143,21
	205° 18' 26"	11,21		
1273			383554,88	1324138,42
	201° 14' 03"	7,32		
1274			383548,06	1324135,77
	212° 19' 43"	12,02		
1275			383537,9	1324129,34
	192° 27' 03"	10,34		
1276			383527,8	1324127,11
	191° 09' 01"	17,58		
1277			383510,55	1324123,71

Название (номер межевого знака)	Дирекционные углы (град. мин. сек.)	Длина линии(м)	X координата	Y координата
	185° 07' 07"	24,66		
1278			383485,99	1324121,51
	167° 04' 28"	19,27		
1279			383467,21	1324125,82
	160° 51' 41"	63,6		
1280			383407,13	1324146,67
	160° 42' 15"	4,63		
1281			383402,76	1324148,2
	135° 38' 31"	5,05		
1282			383399,15	1324151,73
	122° 14' 06"	5,02		
1283			383396,47	1324155,98
	157° 43' 54"	10,03		
1284			383387,19	1324159,78
	151° 43' 50"	11,13		
1285			383377,39	1324165,05
	155° 34' 28"	7,79		
1286			383370,3	1324168,27
	151° 46' 34"	5,56		
1287			383365,4	1324170,9
	136° 00' 31"	8,03		
1288			383359,62	1324176,48
	160° 37' 33"	2,89		
1289			383356,89	1324177,44
	146° 41' 15"	7,16		
1290			383350,91	1324181,37
	130° 46' 13"	4,41		
1291			383348,03	1324184,71
	154° 29' 45"	4,83		
1292			383343,67	1324186,79
	179° 12' 55"	2,19		
1293			383341,48	1324186,82
	142° 16' 43"	4,58		
1294			383337,86	1324189,62
	106° 48' 12"	4,22		
1295			383336,64	1324193,66

Название (номер) межевого знака	Дирекционные углы (град. мин. сек.)	Длина линии(м)	X координата	Y координата
	146° 24' 51"	12,18		
1296			383326,49	1324200,4
	157° 05' 01"	31,2		
1297			383297,75	1324212,55
	153° 08' 36"	16,69		
1298			383282,86	1324220,09
	146° 44' 26"	27,31		
1299			383260,02	1324235,07
	139° 18' 16"	8,57		
1300			383253,52	1324240,66
	102° 06' 55"	9,77		
1301			383251,47	1324250,21
	80° 34' 51"	19,61		
1302			383254,68	1324269,56
	83° 04' 26"	24,3		
1303			383257,61	1324293,68
	83° 15' 09"	40,85		
1304			383262,41	1324334,25
	98° 20' 22"	31,37		
1305			383257,86	1324365,29
	116° 57' 31"	16,28		
1306			383250,48	1324379,8
	124° 19' 35"	15,23		
1307			383241,89	1324392,38
	134° 09' 01"	18,12		
1308			383229,27	1324405,38
	144° 07' 50"	17,87		
1309			383214,79	1324415,85
	156° 15' 31"	17,88		
1310			383198,42	1324423,05
	142° 54' 41"	13,61		
1311			383187,56	1324431,26
	130° 44' 45"	17,63		
1312			383176,05	1324444,62
	107° 34' 25"	16,2		
1313			383171,16	1324460,06

Название (номер) межевого знака	Дирекционные углы (град. мин. сек.)	Длина линии(м)	X координата	Y координата
	93° 17' 41"	20,18		
1314			383170	1324480,21
	94° 40' 41"	22,81		
1315			383168,14	1324502,94
	91° 35' 55"	16,85		
1316			383167,67	1324519,78
	89° 08' 58"	16,84		
1317			383167,92	1324536,62
	64° 06' 42"	12,12		
1318			383173,21	1324547,52
	58° 10' 21"	17,07		
1319			383182,21	1324562,02
	49° 02' 11"	18,18		
1320			383194,13	1324575,75
	46° 59' 38"	10,37		
1321			383201,2	1324583,33
	51° 44' 24"	7,83		
1322			383206,05	1324589,48
	77° 03' 02"	10,49		
1323			383208,4	1324599,7
	83° 10' 22"	17,67		
1324			383210,5	1324617,24
	79° 11' 39"	21,18		
1325			383214,47	1324638,04
	91° 28' 08"	17,95		
1326			383214,01	1324655,98
	97° 15' 44"	18,12		
1327			383211,72	1324673,95
	121° 57' 38"	13,51		
1328			383204,57	1324685,41
	132° 05' 35"	14,5		
1329			383194,85	1324696,17
	128° 36' 16"	8,06		
1330			383189,82	1324702,47
	150° 52' 24"	5,4		
1331			383185,1	1324705,1

Название (номер межевого знака)	Дирекционные углы (град. мин. сек.)	Длина линии(м)	X координата	Y координата
	172° 36' 18"	12,9		
1332			383172,31	1324706,76
	170° 27' 57"	17,03		
1333			383155,52	1324709,58
	168° 54' 45"	26,78		
1334			383129,24	1324714,73
	162° 40' 35"	33,58		
1335			383097,18	1324724,73
	159° 56' 44"	26,74		
1336			383072,06	1324733,9
	148° 10' 36"	32,01		
1337			383044,86	1324750,78
	146° 48' 15"	21,22		
1338			383027,1	1324762,4
	129° 02' 43"	26,24		
1339			383010,57	1324782,78
	120° 06' 21"	40,55		
1340			382990,23	1324817,86
	141° 36' 39"	19,84		
1341			382974,68	1324830,18
	149° 39' 22"	19,34		
1342			382957,99	1324839,95
	174° 14' 42"	12,86		
1343			382945,19	1324841,24
	183° 36' 10"	24,35		
1344			382920,89	1324839,71
	191° 05' 47"	52,63		
1345			382869,24	1324829,58
	202° 36' 43"	39,51		
1346			382832,77	1324814,39
	195° 40' 06"	24,44		
1347			382809,24	1324807,79
	175° 07' 05"	20,92		
1348			382788,4	1324809,57
	153° 15' 35"	55,56		
1349			382738,78	1324834,57

Название (номер) межевого знака	Дирекционные углы (град. мин. сек.)	Длина линии(м)	X координата	Y координата
	99° 01' 45"	29,57		
1350			382734,14	1324863,77
	58° 44' 58"	55,84		
1351			382763,11	1324911,51
	43° 55' 27"	35,4		
1352			382788,61	1324936,07
	66° 25' 35"	35,91		
1353			382802,97	1324968,98
	67° 42' 09"	9,44		
1354			382806,55	1324977,71
	90° 04' 53"	14,07		
1355			382806,53	1324991,78
	95° 47' 58"	17,32		
1356			382804,78	1325009,01
	104° 52' 45"	14,84		
1357			382800,97	1325023,35
	117° 06' 23"	6,63		
1358			382797,95	1325029,25
	139° 25' 35"	11,18		
1359			382789,46	1325036,52
	139° 20' 12"	10,01		
1360			382781,87	1325043,04
	121° 32' 51"	11,28		
1361			382775,97	1325052,65
	123° 04' 44"	16,12		
1362			382767,17	1325066,16
	193° 54' 28"	6,49		
1363			382760,87	1325064,6
	193° 53' 52"	16,07		
1364			382745,27	1325060,74
	212° 52' 37"	42,02		
1365			382709,98	1325037,93
	192° 02' 48"	39,05		
1366			382671,79	1325029,78
	169° 14' 35"	5,89		
1367			382666	1325030,88

Название (номер) межевого знака	Дирекционные углы (град. мин. сек.)	Длина линии(м)	X координата	Y координата
	145° 40' 39"	10,3		
1368			382657,49	1325036,69
	152° 35' 11"	12,68		
1369			382646,23	1325042,53
	167° 40' 25"	13,82		
1370			382632,73	1325045,48
	157° 49' 21"	7,07		
1371			382626,18	1325048,15
	206° 46' 18"	8,68		
1372			382618,43	1325044,24
	179° 09' 42"	10,25		
1373			382608,18	1325044,39
	188° 30' 48"	16,28		
1374			382592,08	1325041,98
	129° 51' 38"	29,29		
1375			382573,31	1325064,46
	78° 28' 49"	48,72		
1376			382583,04	1325112,2
	107° 44' 20"	41,91		
1377			382570,27	1325152,12
	152° 48' 28"	2,45		
1378			382568,09	1325153,24
	153° 10' 53"	33,36		
1379			382538,32	1325168,29
	155° 34' 50"	25,2		
1380			382515,37	1325178,71
	150° 19' 44"	17,33		
1381			382500,31	1325187,29
	133° 31' 01"	18,85		
1382			382487,33	1325200,96
	156° 03' 54"	33,72		
1383			382456,51	1325214,64
	139° 07' 07"	29,73		
1384			382434,03	1325234,1
	166° 45' 45"	22,27		
1385			382412,35	1325239,2

Название (номер) межевого знака	Дирекционные углы (град. мин. сек.)	Длина линии(м)	X координата	Y координата
	120° 05' 53"	10,67		
1386			382407	1325248,43
	162° 25' 05"	7,65		
1387			382399,71	1325250,74
	172° 00' 59"	8,86		
1388			382390,94	1325251,97
	156° 16' 32"	14,17		
1389			382377,97	1325257,67
	174° 34' 49"	36,84		
1390			382341,29	1325261,15
	164° 01' 56"	14,03		
1391			382327,8	1325265,01
	153° 09' 46"	15,06		
1392			382314,36	1325271,81
	75° 05' 08"	19,62		
1393			382319,41	1325290,77
	80° 06' 36"	23,35		
1394			382323,42	1325313,77
	111° 36' 25"	11,49		
1395			382319,19	1325324,45
	111° 44' 57"	14,28		
1396			382313,9	1325337,71
	101° 26' 00"	35,51		
1397			382306,86	1325372,52
	52° 50' 05"	32,58		
1398			382326,54	1325398,48
	69° 59' 57"	27,54		
1399			382335,96	1325424,36
	40° 13' 28"	16,82		
1400			382348,8	1325435,22
	76° 16' 43"	16,78		
1401			382352,78	1325451,52
	28° 09' 28"	37,17		
1402			382385,55	1325469,06
	55° 51' 08"	49,65		
1403			382413,42	1325510,15

Название (номер) межевого знака	Дирекционные углы (град. мин. сек.)	Длина линии(м)	X координата	Y координата
	87° 39' 25"	44,52		
1404			382415,24	1325554,63
	77° 52' 14"	17,28		
1405			382418,87	1325571,52
	93° 45' 19"	13,59		
1406			382417,98	1325585,08
	91° 19' 21"	9,53		
1407			382417,76	1325594,61
	103° 11' 18"	7,54		
1408			382416,04	1325601,95
	104° 07' 00"	15,54		
1409			382412,25	1325617,02
	136° 33' 46"	5,96		
1410			382407,92	1325621,12
	154° 23' 19"	10,48		
1411			382398,47	1325625,65
	157° 20' 08"	9,86		
1412			382389,37	1325629,45
	154° 48' 49"	12,45		
1413			382378,1	1325634,75
	152° 33' 10"	18,01		
1414			382362,12	1325643,05
	138° 34' 54"	32,48		
1415			382337,76	1325664,54
	113° 22' 09"	37,06		
1416			382323,06	1325698,56
	117° 37' 10"	14,58		
1417			382316,3	1325711,48
	146° 38' 35"	23,86		
1418			382296,37	1325724,6
	148° 59' 56"	13,12		
1419			382285,12	1325731,36
	156° 29' 41"	23,79		
1420			382263,3	1325740,85
	162° 41' 13"	19,22		
1421			382244,95	1325746,57

Название (номер) межевого знака	Дирекционные углы (град. мин. сек.)	Длина линии(м)	X координата	Y координата
	108° 20' 10"	69,74		
1422			382223,01	1325812,77
	112° 03' 42"	31,9		
1423			382211,03	1325842,33
	144° 16' 50"	10,26		
1424			382202,7	1325848,32
	177° 16' 25"	11,35		
1425			382191,36	1325848,86
	174° 54' 18"	9,91		
1426			382181,49	1325849,74
	220° 57' 39"	9,34		
1427			382174,44	1325843,62
	215° 28' 33"	8,63		
1428			382167,41	1325838,61
	227° 18' 04"	18,67		
1429			382154,75	1325824,89
	218° 39' 01"	18,99		
1430			382139,92	1325813,03
	200° 55' 49"	13,8		
1431			382127,03	1325808,1
	170° 28' 17"	17,04		
1432			382110,23	1325810,92
	147° 23' 02"	23,67		
1433			382090,29	1325823,68
	128° 32' 47"	21,33		
1434			382077	1325840,36
	111° 56' 33"	22,64		
1435			382068,54	1325861,36
	111° 05' 12"	50,92		
1436			382050,22	1325908,87
	105° 52' 33"	31,73		
1437			382041,54	1325939,39
	94° 25' 07"	19,86		
1438			382040,01	1325959,19
	126° 35' 48"	13,84		
1439			382031,76	1325970,3

Название (номер) межевого знака	Дирекционные углы (град. мин. сек.)	Длина линии(м)	X координата	Y координата
	146° 27' 02"	16,95		
1440			382017,63	1325979,67
	161° 12' 18"	26,17		
1441			381992,86	1325988,1
	174° 15' 05"	34,54		
1442			381958,49	1325991,56
	174° 04' 24"	37,48		
1443			381921,21	1325995,43
	171° 06' 16"	26,26		
1444			381895,27	1325999,49
	146° 38' 35"	23,86		
1445			381875,34	1326012,61
	113° 13' 59"	15,24		
1446			381869,33	1326026,61
	92° 42' 36"	23,48		
1447			381868,22	1326050,06
	99° 00' 57"	23,42		
1448			381864,55	1326073,19
	103° 43' 09"	27,62		
1449			381858	1326100,02
	129° 05' 44"	17,67		
1450			381846,86	1326113,73
	133° 26' 06"	22,01		
1451			381831,73	1326129,71
	135° 10' 26"	27,96		
1452			381811,9	1326149,42
	153° 45' 04"	15,4		
1453			381798,09	1326156,23
	154° 59' 53"	11,64		
1454			381787,54	1326161,15
	130° 32' 11"	24,89		
1455			381771,36	1326180,07
	115° 23' 21"	32,26		
1456			381757,53	1326209,21
	108° 53' 10"	24,9		
1457			381749,47	1326232,77

Название (номер межевого знака)	Дирекционные углы (град. мин. сек.)	Длина линии(м)	X координата	Y координата
	105° 57' 18"	16,44		
1458			381744,95	1326248,58
	122° 48' 27"	11,89		
1459			381738,51	1326258,57
	131° 12' 25"	15,29		
1460			381728,44	1326270,07
	154° 04' 59"	18,19		
1461			381712,08	1326278,02
	158° 11' 26"	26,65		
1462			381687,34	1326287,92
	174° 52' 44"	19,83		
1463			381667,59	1326289,69
	179° 07' 04"	20,13		
1464			381647,46	1326290
	170° 49' 24"	15,17		
1465			381632,48	1326292,42
	153° 07' 42"	15,89		
1466			381618,31	1326299,6
	131° 16' 53"	15,81		
1467			381607,88	1326311,48
	116° 36' 58"	30,13		
1468			381594,38	1326338,42
	126° 34' 01"	29,51		
1469			381576,8	1326362,12
	114° 17' 04"	40,46		
1470			381560,16	1326399
	107° 19' 38"	28,14		
1471			381551,78	1326425,86
	112° 53' 33"	23,6		
1472			381542,6	1326447,6
	124° 38' 57"	12,59		
1473			381535,44	1326457,96
	122° 20' 06"	19,35		
1474			381525,09	1326474,31
	59° 27' 18"	30,03		
1475			381540,35	1326500,17

Название (номер) межевого знака	Дирекционные углы (град. мин. сек.)	Длина линии(м)	X координата	Y координата
	31° 30' 01"	51,83		
1476			381584,54	1326527,25
	53° 20' 45"	11,16		
1477			381591,2	1326536,2
	68° 29' 36"	9,38		
1478			381594,64	1326544,93
	78° 49' 38"	12,28		
1479			381597,02	1326556,98
	96° 33' 22"	8,5		
1480			381596,05	1326565,42
	99° 03' 24"	14,87		
1481			381593,71	1326580,1
	98° 17' 44"	13,72		
1482			381591,73	1326593,68
	89° 06' 51"	19,4		
1483			381592,03	1326613,08
	65° 31' 08"	12,79		
1484			381597,33	1326624,72
	48° 07' 00"	67,63		
1485			381642,48	1326675,07
	29° 32' 32"	32,63		
1486			381670,87	1326691,16
	73° 06' 16"	8,95		
1487			381673,47	1326699,72
	78° 09' 17"	8,18		
1488			381675,15	1326707,73
	82° 00' 51"	11,8		
1489			381676,79	1326719,42
	89° 06' 44"	13,55		
1490			381677	1326732,97
	97° 50' 18"	14,44		
1491			381675,03	1326747,28
	112° 06' 34"	13,13		
1492			381670,09	1326759,44
	132° 55' 26"	12,69		
1493			381661,45	1326768,73

Название (номер) межевого знака	Дирекционные углы (град. мин. сек.)	Длина линии(м)	X координата	Y координата
	136° 06' 19"	15,03		
1494			381650,62	1326779,15
	139° 25' 24"	25,21		
1495			381631,47	1326795,55
	141° 59' 29"	18,82		
1496			381616,64	1326807,14
	122° 48' 39"	13,2		
1497			381609,49	1326818,23
	117° 09' 12"	14,81		
1498			381602,73	1326831,41
	81° 38' 13"	17,39		
1499			381605,26	1326848,62
	75° 16' 34"	20,62		
1500			381610,5	1326868,56
	63° 57' 51"	30,98		
1501			381624,1	1326896,4
	9° 31' 44"	48,08		
1502			381671,52	1326904,36
	46° 25' 27"	10,24		
1503			381678,58	1326911,78
	85° 35' 34"	20,43		
1504			381680,15	1326932,15
	75° 58' 15"	19,51		
1505			381684,88	1326951,08
	55° 43' 11"	33,11		
1506			381703,53	1326978,44
	69° 00' 05"	9,54		
1507			381706,95	1326987,35
	80° 22' 53"	9,64		
1508			381708,56	1326996,85
	95° 36' 32"	12,89		
1509			381707,3	1327009,68
	118° 10' 26"	11,31		
1510			381701,96	1327019,65
	128° 30' 41"	13,27		
1511			381693,7	1327030,03

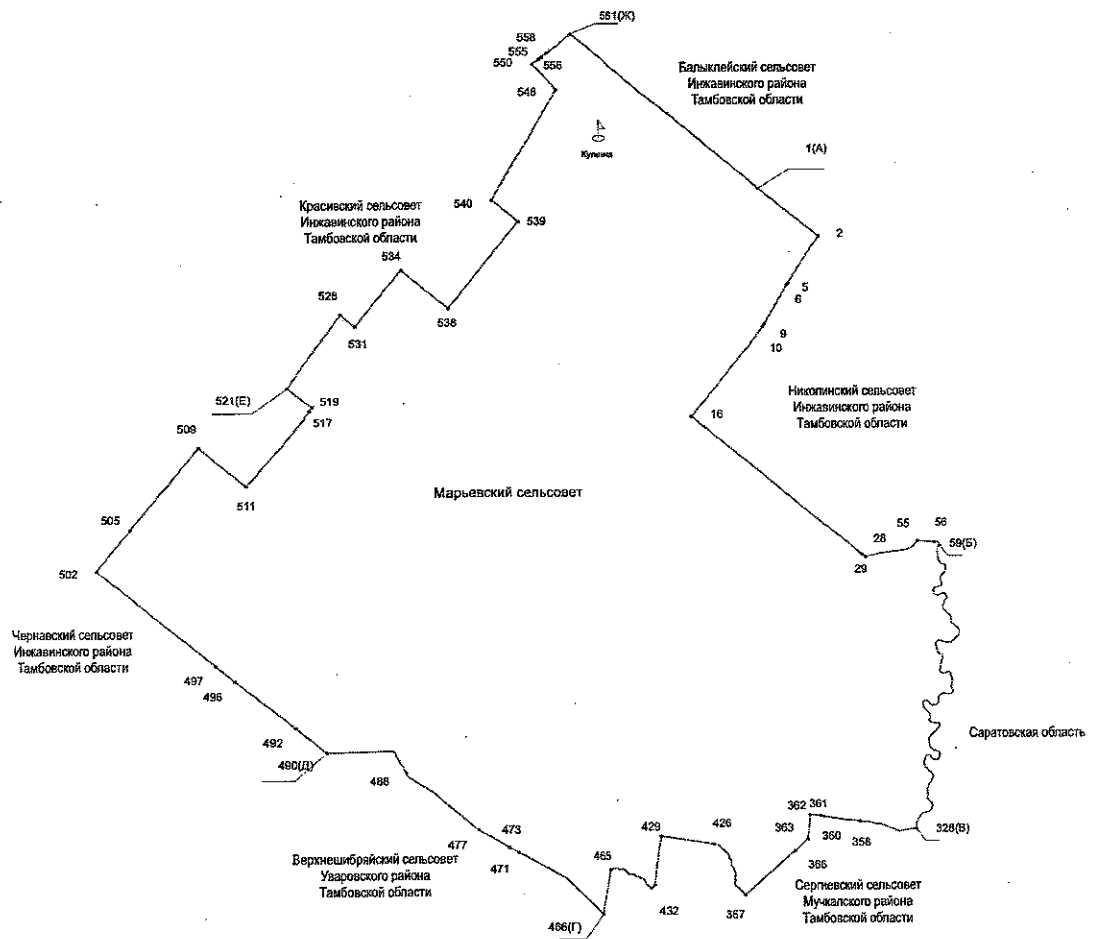
Название (номер) межевого знака	Дирекционные углы (град. мин. сек.)	Длина линии(м)	X координата	Y координата
	159° 56' 24"	8,92		
1512			381685,32	1327033,09
	179° 05' 24"	15,74		
1513			381669,58	1327033,34
	187° 52' 40"	19,26		
1514			381650,5	1327030,7
	192° 15' 04"	17,67		
1515			381633,23	1327026,95
	204° 01' 27"	11,3		
1516			381622,91	1327022,35
	212° 49' 26"	13,21		
1517			381611,81	1327015,19
	220° 44' 15"	13,22		
1518			381601,79	1327006,56
	207° 05' 12"	13,26		
1519			381589,98	1327000,52
	184° 04' 16"	8,45		
1520			381581,55	1326999,92
	148° 50' 35"	5,08		
1521			381577,2	1327002,55
	138° 31' 17"	10,13		
1522			381569,61	1327009,26
	139° 58' 57"	19,05		
1523			381555,02	1327021,51
	111° 26' 09"	6,4		
1524			381552,68	1327027,47
	112° 17' 53"	8,35		
1525			381549,51	1327035,2
	91° 46' 51"	15,77		
1526			381549,02	1327050,96
	89° 06' 21"	10,25		
1527			381549,18	1327061,21
	104° 16' 50"	18,2		
1528			381544,69	1327078,85
	94° 28' 00"	58,81		
1529			381540,11	1327137,48

Название (номер) межевого знака	Дирекционные углы (град. мин. сек.)	Длина линии(м)	X координата	Y координата
	94° 56' 40"	19,72		
1530			381538,41	1327157,13
	104° 53' 37"	8,75		
1531			381536,16	1327165,59
	116° 39' 18"	14,24		
1532			381529,77	1327178,32
	124° 17' 41"	13,67		
1533			381522,07	1327189,61
	125° 53' 51"	26,28		
1534			381506,66	1327210,9
	133° 18' 06"	23,62		
1535			381490,46	1327228,09
	128° 32' 25"	38,9		
1536			381466,22	1327258,52
	130° 17' 38"	21,63		
1537			381452,23	1327275,02
	136° 25' 22"	44,14		
1538			381420,25	1327305,45
	124° 43' 02"	19,81		
1539			381408,97	1327321,73
	103° 46' 07"	20,25		
1540			381404,15	1327341,4
	96° 57' 52"	46,02		
1541			381398,57	1327387,08
	87° 44' 14"	59,78		
1542			381400,93	1327446,81
	70° 31' 13"	28,79		
1543			381410,53	1327473,95
	39° 26' 04"	34,19		
1544			381436,94	1327495,67
	19° 34' 15"	43,23		
1545			381477,67	1327510,15
	89° 38' 36"	94,76		
1546			381478,26	1327604,91
	90° 04' 44"	138,16		
1547			381478,07	1327743,07

Название (номер) межевого знака	Дирекционные углы (град. мин. сек.)	Длина линии(м)	X координата	Y координата
	138° 10' 22"	3,19		
1548			381475,69	1327745,2
	129° 31' 03"	491,57		
1549			381162,9	1328124,41
	129° 30' 52"	13,61		
1550			381154,24	1328134,91
	129° 36' 04"	558,61		
1551			380798,16	1328565,32
	129° 31' 32"	593,84		
1552			380420,23	1329023,37
	129° 12' 28"	246,91		
1553			380264,15	1329214,69
	129° 04' 13"	93,77		
1554			380205,05	1329287,49
	129° 04' 37"	32,62		
1555			380184,49	1329312,81
	231° 10' 18"	345,97		
1			379967,57	1329043,29

Приложение 10
к Закону Тамбовской области «Об установлении границ
муниципальных образований Инжавинского района
Тамбовской области и определении места нахождения
их представительных органов и о признании
утратившими силу отдельных положений некоторых
законодательных актов Тамбовской области»

**Схема границ
муниципального образования-
Марьевский сельсовет
Инжавинского района Тамбовской области**



**Описание границ
муниципального образования - Марьевский сельсовет
Инжавинского района Тамбовской области**

I. Участок границы с муниципальным образованием - Николинский сельсовет Инжавинского района Тамбовской области (от А до Б)

Граница с муниципальным образованием - Николинский сельсовет проходит:

- от т.1(А) до т.2 по юго-западной стороне лесополосы;
- от т.2 до т.5 по юго-восточной стороне лесополосы;
- от т.5 до т.6 пересекая автодорогу;
- от т.6 до т.9 по юго-восточной стороне лесополосы;
- от т.9 до т.10 по пастбищному участку;
- от т.10 до т.16 по юго-восточной стороне лесополосы;
- от т.16 до т.28 по юго-западной стороне лесополосы;
- от т.28 до т.29 по пастбищному участку;
- от т.29 до т.55 по ручью;
- от т.55 до т.56 по пастбищному участку, пересекая ручей;
- от т.56 до т.59(Б) по пастбищному участку.

II. Участок границы с Саратовской областью (от Б до В)

Граница с Саратовской областью проходит:

- от т.59(Б) до т.328(В) по середине р. Мокрый Карай.

III. Участок границы с муниципальным образованием - Сергиевский сельсовет Мучкапского района Тамбовской области (от В до Г)

Граница с муниципальным образованием - Сергиевский сельсовет Мучкапского района проходит:

- от т.328(В) до т.358 по днищу балки;
- от т.358 до т.360 по южной стороне лесополосы;
- от т.360 до т.361 пересекая автодорогу;
- от т.361 до т.362 по южной стороне лесополосы;
- от т.362 до т.363 по восточной стороне лесополосы;
- от т.363 до т.366 по пастбищному участку;
- от т.366 до т.367 по юго-восточной стороне лесополосы;
- от т.367 до т.426 по днищу балки;
- от т.426 до т.429 по южной стороне лесополосы;
- от т.429 до т.432 по меже;
- от т.432 до т.465 по середине ручья;
- от т.465 до т.466(Г) по восточной стороне лесополосы.

IV. Участок границы с муниципальным образованием —

Верхнешибряйский сельсовет Уваровского района Тамбовской области (от Г до Д)

Граница с муниципальным образованием — Верхнешибряйский сельсовет Уваровского района проходит:

- от т.466(Г) до т.471 по юго-западной стороне лесополосы;
- от т.471 до т.473 по юго-западной стороне полевой дороги;
- от т.473 до т.477 по пастбищному участку;
- от т.477 до т.488 по юго-западной стороне лесополосы;
- от т.488 до т.490(Д) по меже.

V. Участок границы с муниципальным образованием - Чернавский сельсовет Инжавинского района Тамбовской области (от Д до Е)

Граница с муниципальным образованием - Чернавский сельсовет проходит:

- от т.490(Д) до т.492 по северо-восточной стороне полевой дороги;
- от т.492 до т.496 по юго-западной стороне лесополосы;
- от т.496 до т.497 пересекая балку;
- от т.497 до т.502 по юго-западной стороне лесополосы;
- от т.502 до т.505 по юго-восточной стороне лесополосы;
- от т.505 до т.509 по юго-восточной стороне полевой дороги;
- от т.509 до т.511 по юго-западной стороне лесополосы;
- от т.511 до т.517 по юго-восточной стороне лесополосы;
- от т.517 до т.519 по границе пастбищного участка;
- от т.519 до т.521(Е) по юго-западной стороне лесополосы.

VI. Участок границы с муниципальным образованием - Красивский сельсовет Инжавинского района Тамбовской области (от Е до Ж)

Граница с муниципальным образованием — Красивский сельсовет проходит:

- от т.521(Е) до т.528 по юго-восточной стороне лесополосы;
- от т.528 до т.531 по юго-западной стороне лесополосы;
- от т.531 до т.534 по юго-восточной стороне лесополосы;
- от т.534 до т.538 по юго-западной стороне лесополосы;
- от т.538 до т.539 по юго-восточной стороне лесополосы;
- от т.539 до т.540 по юго-западной стороне лесополосы;
- от т.540 до т.548 по юго-восточной стороне лесополосы;
- от т.548 до т.550 по северо-восточной стороне полевой дороги;
- от т.550 до т.555 по пастбищному участку;
- от т.555 до т.556 пересекая р. Балыклей;
- от т.556 до т.558 по пастбищному участку;
- от т.558 до т.561(Ж) по юго-восточной стороне лесополосы.

VII. Участок границы с муниципальным образованием - Балыклейский сельсовет Инжавинского района Тамбовской области (от Ж до А)

Граница с муниципальным образованием — Балыклейский сельсовет проходит:

- от т.561(Ж) до т.1(А) по юго-западной стороне лесополосы.

**Каталог координат
характерных точек границ муниципального образования -
Марьевский сельсовет Инжавинского района Тамбовской области**

Название (номер) межевого знака	Дирекционные углы (град. мин. сек.)	Длина линии(м)	X координата	Y координата
1			376224,41	1333569,86
	128° 47' 47"	1853,09		
2			375063,35	1335014,12
	215° 33' 57"	382,9		
3			374751,88	1334791,41
	212° 07' 38"	506,81		
4			374322,68	1334521,89
	211° 13' 16"	461,09		
5			373928,37	1334282,89
	213° 36' 52"	29,44		
6			373903,85	1334266,59
	210° 14' 21"	73,49		
7			373840,36	1334229,58
	209° 55' 58"	607,19		
8			373314,16	1333926,6
	210° 08' 26"	429,06		
9			372943,11	1333711,16
	210° 23' 51"	69,59		
10			372883,09	1333675,95
	216° 08' 00"	544,49		
11			372443,33	1333354,88
	219° 06' 07"	820,64		
12			371806,49	1332837,3
	218° 05' 28"	447,4		
13			371454,37	1332561,29
	219° 23' 10"	648,59		
14			370953,08	1332149,73
	220° 28' 31"	221,13		
15			370784,87	1332006,19
	220° 28' 34"	60,51		
16			370738,84	1331966,91
	129° 21' 09"	1525,41		
17			369771,59	1333146,45

Название (номер) межевого знака	Дирекционные углы (град. мин. сек.)	Длина линии(м)	X координата	Y координата
	129° 03' 37"	486,39		
18			369465,1	1333524,12
	129° 24' 00"	1442,96		
19			368549,21	1334639,14
	129° 07' 49"	170,37		
20			368441,69	1334771,3
	129° 17' 27"	80,25		
21			368390,87	1334833,41
	128° 20' 38"	345,77		
22			368176,36	1335104,6
	127° 04' 12"	262,93		
23			368017,87	1335314,39
	127° 18' 02"	190,79		
24			367902,25	1335466,16
	127° 06' 24"	248,9		
25			367752,09	1335664,66
	129° 18' 48"	142,01		
26			367662,12	1335774,53
	129° 58' 47"	330,65		
27			367449,67	1336027,9
	128° 48' 48"	78,14		
28			367400,69	1336088,79
	128° 25' 45"	109,37		
29			367332,71	1336174,47
	64° 29' 49"	27,27		
30			367344,45	1336199,08
	87° 59' 47"	43,19		
31			367345,96	1336242,24
	69° 32' 53"	71,52		
32			367370,95	1336309,25
	83° 14' 30"	57,95		
33			367377,77	1336366,8
	77° 44' 42"	112,36		
34			367401,62	1336476,6
	76° 54' 49"	66,87		
35			367416,76	1336541,73

Название (номер) межевого знака	Дирекционные углы (град. мин. сек.)	Длина линии(м)	X координата	Y координата
	85° 17' 17"	69,14		
36			367422,44	1336610,64
	77° 19' 47"	50,06		
37			367433,42	1336659,48
	86° 55' 28"	77,72		
38			367437,59	1336737,09
	84° 56' 14"	77,17		
39			367444,4	1336813,96
	76° 05' 46"	37,83		
40			367453,49	1336850,68
	57° 16' 06"	18,9		
41			367463,71	1336866,58
	100° 27' 08"	25,03		
42			367459,17	1336891,19
	74° 32' 41"	36,93		
43			367469,01	1336926,78
	100° 12' 23"	19,24		
44			367465,6	1336945,72
	79° 22' 34"	49,31		
45			367474,69	1336994,18
	90° 22' 42"	57,55		
46			367474,31	1337051,73
	71° 18' 30"	54,36		
47			367491,73	1337103,22
	88° 12' 47"	60,61		
48			367493,62	1337163,8
	55° 17' 48"	35,92		
49			367514,07	1337193,33
	82° 52' 30"	45,79		
50			367519,75	1337238,77
	51° 39' 37"	53,1		
51			367552,69	1337280,42
	74° 41' 47"	18,64		
52			367557,61	1337298,4
	54° 43' 13"	34,09		
53			367577,3	1337326,23

Название (номер) межевого знака	Дирекционные углы (град. мин. сек.)	Длина линии(м)	X координата	Y координата
	40° 03' 28"	54,42		
54			367618,95	1337361,25
	38° 44' 13"	109,21		
55			367704,14	1337429,59
	93° 10' 19"	424,33		
56			367680,66	1337853,27
	91° 26' 07"	91,43		
57			367678,37	1337944,67
	158° 30' 50"	87,09		
58			367597,33	1337976,57
	158° 31' 41"	5,49		
59			367592,22	1337978,58
	247° 46' 05"	16,81		
60			367585,86	1337963,02
	223° 13' 38"	31,77		
61			367562,71	1337941,26
	208° 34' 28"	20,28		
62			367544,9	1337931,56
	192° 47' 26"	20,19		
63			367525,21	1337927,09
	180° 25' 03"	53,51		
64			367471,7	1337926,7
	182° 05' 54"	23,22		
65			367448,5	1337925,85
	176° 13' 13"	23,21		
66			367425,34	1337927,38
	180° 05' 36"	36,87		
67			367388,47	1337927,32
	174° 55' 56"	40,53		
68			367348,1	1337930,9
	173° 59' 08"	32,83		
69			367315,45	1337934,34
	165° 37' 36"	32,99		
70			367283,49	1337942,53
	158° 04' 59"	16,56		
71			367268,13	1337948,71

Название (номер) межевого знака	Дирекционные углы (град. мин. сек.)	Длина линии(м)	X координата	Y координата
	157° 12' 45"	39,71		
72			367231,52	1337964,09
	160° 42' 25"	18,8		
73			367213,78	1337970,3
	147° 40' 35"	55,71		
74			367166,7	1338000,09
	127° 44' 10"	15,21		
75			367157,39	1338012,12
	110° 01' 42"	21,61		
76			367149,99	1338032,42
	101° 10' 16"	34,01		
77			367143,4	1338065,79
	107° 49' 52"	35,11		
78			367132,65	1338099,21
	137° 09' 24"	15,97		
79			367120,94	1338110,07
	140° 16' 06"	26,8		
80			367100,33	1338127,2
	165° 13' 23"	37,52		
81			367064,05	1338136,77
	188° 23' 33"	19,46		
82			367044,8	1338133,93
	195° 17' 56"	20,69		
83			367024,84	1338128,47
	203° 38' 14"	28,98		
84			366998,29	1338116,85
	193° 49' 05"	52,25		
85			366947,55	1338104,37
	214° 19' 00"	45,39		
86			366910,06	1338078,78
	243° 53' 37"	29,61		
87			366897,03	1338052,19
	236° 09' 24"	36,29		
88			366876,82	1338022,05
	194° 02' 33"	44,14		
89			366834	1338011,34

Название (номер) межевого знака	Дирекционные углы (град. мин. сек.)	Длина линии(м)	X координата	Y координата
	201° 18' 00"	42,64		
90			366794,27	1337995,85
	164° 30' 03"	49,4		
91			366746,67	1338009,05
	149° 58' 24"	19,92		
92			366729,42	1338019,02
	162° 40' 51"	16,73		
93			366713,45	1338024
	171° 41' 40"	52,61		
94			366661,39	1338031,6
	190° 55' 26"	26,49		
95			366635,38	1338026,58
	239° 33' 57"	44,34		
96			366612,92	1337988,35
	258° 31' 52"	89,77		
97			366595,07	1337900,37
	248° 29' 35"	53,82		
98			366575,34	1337850,3
	224° 09' 36"	31,35		
99			366552,85	1337828,46
	186° 02' 19"	52,47		
100			366500,67	1337822,94
	166° 41' 31"	44,66		
101			366457,21	1337833,22
	160° 25' 40"	28,84		
102			366430,04	1337842,88
	115° 18' 06"	57,4		
103			366405,51	1337894,77
	107° 23' 54"	35,48		
104			366394,9	1337928,63
	86° 57' 24"	33,53		
105			366396,68	1337962,11
	62° 31' 58"	37,2		
106			366413,84	1337995,12
	61° 51' 42"	32,25		
107			366429,05	1338023,56

Название (номер) межевого знака	Дирекционные углы (град. мин. сек.)	Длина линии(м)	X координата	Y координата
	67° 06' 31"	33,29		
108			366442	1338054,23
	85° 30' 39"	15,08		
109			366443,18	1338069,26
	103° 44' 00"	42,67		
110			366433,05	1338110,71
	124° 59' 16"	22,53		
111			366420,13	1338129,17
	137° 21' 20"	18,92		
112			366406,21	1338141,99
	152° 35' 40"	18,6		
113			366389,7	1338150,55
	162° 57' 47"	19,18		
114			366371,36	1338156,17
	175° 20' 44"	17,87		
115			366353,55	1338157,62
	182° 51' 17"	18,47		
116			366335,1	1338156,7
	195° 19' 05"	19,19		
117			366316,59	1338151,63
	215° 01' 06"	21,3		
118			366299,15	1338139,41
	212° 15' 43"	18,47		
119			366283,53	1338129,55
	209° 39' 58"	114,66		
120			366183,9	1338072,8
	194° 07' 08"	43,7		
121			366141,52	1338062,14
	181° 03' 35"	17,84		
122			366123,68	1338061,81
	168° 41' 49"	16,33		
123			366107,67	1338065,01
	151° 35' 40"	46,23		
124			366067,01	1338087
	138° 38' 00"	42,96		
125			366034,77	1338115,39

Название (номер) межевого знака	Дирекционные углы (град. мин. сек.)	Длина линии(м)	X координата	Y координата
	133° 33' 59"	42,4		
126			366005,55	1338146,11
	135° 48' 19"	129,8		
127			365912,49	1338236,59
	151° 03' 40"	20,19		
128			365894,82	1338246,36
	154° 18' 58"	18,32		
129			365878,31	1338254,3
	162° 06' 41"	23,21		
130			365856,22	1338261,43
	170° 03' 51"	29,04		
131			365827,62	1338266,44
	179° 39' 12"	42,96		
132			365784,66	1338266,7
	189° 57' 52"	30,57		
133			365754,55	1338261,41
	152° 51' 11"	41,4		
134			365717,71	1338280,3
	117° 54' 14"	40		
135			365698,99	1338315,65
	123° 32' 29"	48,12		
136			365672,4	1338355,76
	128° 32' 20"	61,46		
137			365634,11	1338403,83
	126° 46' 55"	28,64		
138			365616,96	1338426,77
	142° 43' 02"	52,18		
139			365575,44	1338458,38
	174° 28' 45"	36,38		
140			365539,23	1338461,88
	179° 07' 57"	17,83		
141			365521,4	1338462,15
	182° 27' 41"	30,97		
142			365490,46	1338460,82
	201° 21' 30"	60,76		
143			365433,87	1338438,69

Название (номер) межевого знака	Дирекционные углы (град. мин. сек.)	Длина линии(м)	X координата	Y координата
	232° 06' 55"	56,8		
144			365398,99	1338393,86
	227° 31' 36"	34,97		
145			365375,38	1338368,07
	228° 39' 07"	42,19		
146			365347,51	1338336,4
	222° 45' 34"	18,09		
147			365334,23	1338324,12
	220° 37' 10"	20,64		
148			365318,56	1338310,68
	225° 10' 12"	21,45		
149			365303,44	1338295,47
	222° 49' 02"	18,94		
150			365289,55	1338282,6
	225° 25' 33"	18,08		
151			365276,86	1338269,72
	242° 58' 55"	31,1		
152			365262,73	1338242,01
	254° 01' 47"	25,22		
153			365255,79	1338217,76
	275° 00' 12"	43,69		
154			365259,6	1338174,24
	283° 42' 59"	50,82		
155			365271,65	1338124,87
	287° 35' 53"	91,36		
156			365299,27	1338037,79
	282° 41' 47"	50,82		
157			365310,44	1337988,21
	261° 40' 34"	45,59		
158			365303,84	1337943,1
	243° 51' 08"	27,64		
159			365291,66	1337918,29
	234° 33' 53"	29,24		
160			365274,71	1337894,47
	191° 00' 00"	40,98		
161			365234,48	1337886,65

Название (номер) межевого знака	Дирекционные углы (град. мин. сек.)	Длина линии(м)	X координата	Y координата
	168° 52' 42"	61,48		
162			365174,15	1337898,51
	169° 22' 55"	62,19		
163			365113,02	1337909,97
	156° 14' 12"	96,98		
164			365024,26	1337949,05
	131° 03' 25"	44,73		
165			364994,88	1337982,78
	95° 04' 06"	15,62		
166			364993,5	1337998,34
	120° 33' 45"	49,46		
167			364968,35	1338040,93
	147° 32' 40"	25,23		
168			364947,06	1338054,47
	170° 00' 59"	39,57		
169			364908,09	1338061,33
	193° 56' 55"	46,05		
170			364863,4	1338050,23
	199° 03' 55"	84,22		
171			364783,8	1338022,72
	195° 40' 33"	34,75		
172			364750,34	1338013,33
	179° 14' 01"	44,86		
173			364705,48	1338013,93
	195° 13' 34"	39,83		
174			364667,05	1338003,47
	182° 46' 03"	34,38		
175			364632,71	1338001,81
	230° 28' 01"	26,64		
176			364615,75	1337981,26
	176° 55' 24"	20,31		
177			364595,47	1337982,35
	151° 10' 43"	42,25		
178			364558,45	1338002,72
	138° 05' 43"	27,89		
179			364537,69	1338021,35

Название (номер) межевого знака	Дирекционные углы (град. мин. сек.)	Длина линии(м)	X координата	Y координата
	102° 09' 34"	21,7		
180			364533,12	1338042,56
	103° 42' 05"	19,93		
181			364528,4	1338061,92
	93° 17' 13"	35,93		
182			364526,34	1338097,79
	88° 42' 18"	24,78		
183			364526,9	1338122,56
	53° 03' 39"	26,47		
184			364542,81	1338143,72
	67° 05' 58"	37,37		
185			364557,35	1338178,14
	77° 38' 38"	23,74		
186			364562,43	1338201,33
	118° 14' 26"	23,25		
187			364551,43	1338221,81
	142° 21' 53"	20,96		
188			364534,83	1338234,61
	154° 06' 42"	21,96		
189			364515,07	1338244,2
	141° 52' 56"	30,21		
190			364491,3	1338262,85
	166° 03' 46"	42,06		
191			364450,48	1338272,98
	160° 03' 41"	45,19		
192			364408	1338288,39
	171° 17' 21"	41,99		
193			364366,49	1338294,75
	181° 27' 39"	42,36		
194			364324,14	1338293,67
	202° 18' 36"	29,71		
195			364296,65	1338282,39
	187° 46' 23"	49,02		
196			364248,08	1338275,76
	188° 51' 38"	49,15		
197			364199,52	1338268,19

Название (номер) межевого знака	Дирекционные углы (град. мин. сек.)	Длина линии(м)	X координата	Y координата
	172° 08' 39"	38,12		
198			364161,76	1338273,4
	133° 19' 11"	33,28		
199			364138,93	1338297,61
	152° 54' 01"	11,02		
200			364129,12	1338302,63
	158° 40' 30"	23,9		
201			364106,86	1338311,32
	192° 54' 06"	30,01		
202			364077,61	1338304,62
	213° 47' 50"	28,21		
203			364054,17	1338288,93
	237° 51' 13"	56,83		
204			364023,93	1338240,81
	260° 37' 00"	43		
205			364016,92	1338198,39
	292° 30' 09"	45,07		
206			364034,17	1338156,75
	283° 17' 04"	50,83		
207			364045,85	1338107,28
	273° 50' 55"	14,3		
208			364046,81	1338093,01
	264° 37' 53"	15,5		
209			364045,36	1338077,58
	254° 08' 24"	18,44		
210			364040,32	1338059,84
	239° 58' 21"	18,36		
211			364031,13	1338043,94
	236° 58' 17"	35,79		
212			364011,62	1338013,93
	235° 21' 20"	17,15		
213			364001,87	1337999,82
	232° 35' 07"	19,98		
214			363989,73	1337983,95
	221° 27' 13"	18,52		
215			363975,85	1337971,69

Название (номер) межевого знака	Дирекционные углы (град. мин. сек.)	Длина линии(м)	X координата	Y координата
	204° 45' 47"	16,5		
216			363960,87	1337964,78
	200° 55' 28"	16,02		
217			363945,91	1337959,06
	197° 35' 12"	9,4		
218			363936,95	1337956,22
	177° 11' 24"	33,86		
219			363903,13	1337957,88
	184° 33' 25"	63,31		
220			363840,02	1337952,85
	211° 56' 45"	31,62		
221			363813,19	1337936,12
	228° 40' 00"	49,75		
222			363780,33	1337898,76
	243° 41' 55"	41,8		
223			363761,81	1337861,29
	277° 29' 56"	54,94		
224			363768,98	1337806,82
	277° 12' 55"	40,92		
225			363774,12	1337766,22
	289° 09' 50"	28,09		
226			363783,34	1337739,69
	318° 32' 48"	37,49		
227			363811,44	1337714,87
	326° 31' 08"	34,99		
228			363840,62	1337695,57
	302° 31' 26"	43,47		
229			363863,99	1337658,92
	260° 15' 00"	63,18		
230			363853,29	1337596,65
	220° 07' 54"	28,58		
231			363831,44	1337578,23
	180° 34' 15"	52,2		
232			363779,24	1337577,71
	154° 50' 57"	36,96		
233			363745,78	1337593,42

Название (номер) межевого знака	Дирекционные углы (град. мин. сек.)	Длина линии(м)	X координата	Y координата
	186° 15' 29"	20,82		
234			363725,08	1337591,15
	144° 37' 56"	116,13		
235			363630,38	1337658,37
	132° 57' 26"	47,02		
236			363598,34	1337692,78
	134° 09' 32"	40,47		
237			363570,15	1337721,81
	154° 33' 27"	27,16		
238			363545,62	1337733,48
	156° 37' 45"	21,83		
239			363525,58	1337742,14
	162° 38' 25"	42,3		
240			363485,21	1337754,76
	186° 40' 37"	33,63		
241			363451,81	1337750,85
	191° 28' 46"	32,46		
242			363420	1337744,39
	207° 27' 45"	25,41		
243			363397,45	1337732,67
	177° 50' 25"	22,56		
244			363374,91	1337733,52
	132° 40' 10"	36,52		
245			363350,16	1337760,37
	103° 02' 40"	49,18		
246			363339,06	1337808,28
	92° 20' 38"	92,43		
247			363335,28	1337900,63
	93° 54' 29"	47,39		
248			363332,05	1337947,91
	131° 20' 42"	29,84		
249			363312,34	1337970,31
	144° 48' 14"	17,94		
250			363297,68	1337980,65
	164° 56' 31"	12,24		
251			363285,86	1337983,83

Название (номер) межевого знака	Дирекционные углы (град. мин. сек.)	Длина линии(м)	X координата	Y координата
	181° 39' 46"	13,1		
252			363272,77	1337983,45
	192° 23' 18"	12,82		
253			363260,25	1337980,7
	204° 08' 13"	21,01		
254			363241,08	1337972,11
	218° 34' 33"	22,37		
255			363223,59	1337958,16
	227° 23' 37"	26,07		
256			363205,94	1337938,97
	224° 52' 15"	47,07		
257			363172,58	1337905,76
	210° 05' 08"	55,06		
258			363124,94	1337878,16
	236° 58' 08"	39,79		
259			363103,25	1337844,8
	235° 27' 07"	31,3		
260			363085,5	1337819,02
	226° 23' 23"	91,54		
261			363022,36	1337752,74
	211° 38' 33"	58,06		
262			362972,93	1337722,28
	189° 16' 54"	33,91		
263			362939,46	1337716,81
	174° 51' 35"	32,59		
264			362907	1337719,73
	168° 46' 20"	105,29		
265			362803,73	1337740,23
	163° 10' 18"	34,85		
266			362770,37	1337750,32
	153° 47' 39"	32,09		
267			362741,58	1337764,49
	131° 48' 59"	28,9		
268			362722,31	1337786,03
	133° 42' 59"	20,2		
269			362708,35	1337800,63

Название (номер) межевого знака	Дирекционные углы (град. мин. сек.)	Длина линии(м)	X координата	Y координата
	126° 21' 10"	49,19		
270			362679,19	1337840,25
	114° 39' 40"	51,96		
271			362657,51	1337887,47
	107° 52' 23"	34,83		
272			362646,82	1337920,62
	89° 38' 30"	28,79		
273			362647	1337949,41
	128° 13' 53"	43,44		
274			362620,12	1337983,53
	168° 58' 33"	53,08		
275			362568,02	1337993,68
	194° 13' 13"	51,33		
276			362518,26	1337981,07
	208° 39' 20"	17,29		
277			362503,09	1337972,78
	205° 04' 49"	25,71		
278			362479,8	1337961,88
	231° 10' 30"	41,74		
279			362453,63	1337929,36
	256° 43' 57"	42,48		
280			362443,88	1337888,01
	285° 37' 38"	56,17		
281			362459,01	1337833,92
	304° 56' 08"	63,28		
282			362495,25	1337782,04
	323° 26' 37"	74,21		
283			362554,86	1337737,84
	276° 22' 13"	44,07		
284			362559,75	1337694,04
	236° 29' 31"	32,3		
285			362541,92	1337667,11
	219° 17' 29"	38,67		
286			362511,99	1337642,62
	200° 26' 22"	70,24		
287			362446,17	1337618,09

Название (номер) межевого знака	Дирекционные углы (град. мин. сек.)	Длина линии(м)	X координата	Y координата
	191° 51' 44"	43,35		
288			362403,75	1337609,18
	179° 14' 30"	71,04		
289			362332,72	1337610,12
	170° 49' 52"	45,25		
290			362288,05	1337617,33
	131° 12' 56"	56,56		
291			362250,78	1337659,88
	136° 06' 21"	97,47		
292			362180,54	1337727,46
	131° 02' 40"	45,72		
293			362150,52	1337761,94
	135° 50' 33"	55,31		
294			362110,84	1337800,47
	161° 48' 15"	48,48		
295			362064,78	1337815,61
	172° 33' 16"	29,71		
296			362035,32	1337819,46
	196° 00' 56"	24,65		
297			362011,63	1337812,66
	220° 53' 38"	25,28		
298			361992,52	1337796,11
	206° 44' 22"	61,72		
299			361937,4	1337768,34
	210° 03' 50"	73,5		
300			361873,79	1337731,52
	204° 43' 02"	53,81		
301			361824,91	1337709,02
	203° 16' 32"	46,84		
302			361781,88	1337690,51
	190° 40' 05"	24,69		
303			361757,62	1337685,94
	189° 43' 37"	43,44		
304			361714,8	1337678,6
	171° 35' 31"	35,29		
305			361679,89	1337683,76

Название (номер) межевого знака	Дирекционные углы (град. мин. сек.)	Длина линии(м)	X координата	Y координата
	177° 25' 26"	37,38		
306			361642,55	1337685,44
	174° 25' 43"	46,25		
307			361596,52	1337689,93
	184° 39' 28"	58,37		
308			361538,34	1337685,19
	159° 31' 12"	53,88		
309			361487,87	1337704,04
	133° 31' 03"	48,65		
310			361454,37	1337739,32
	124° 11' 34"	35,71		
311			361434,3	1337768,86
	144° 25' 18"	32,74		
312			361407,67	1337787,91
	162° 48' 43"	50,29		
313			361359,63	1337802,77
	184° 47' 24"	36,05		
314			361323,71	1337799,76
	198° 39' 38"	27,32		
315			361297,83	1337791,02
	213° 19' 20"	35,42		
316			361268,23	1337771,56
	220° 40' 47"	41,96		
317			361236,41	1337744,21
	221° 14' 50"	28,95		
318			361214,64	1337725,12
	255° 44' 21"	48,88		
319			361202,6	1337677,75
	265° 17' 44"	28,16		
320			361200,29	1337649,68
	245° 47' 22"	71,3		
321			361171,05	1337584,65
	238° 24' 22"	54,9		
322			361142,29	1337537,89
	215° 15' 08"	74,88		
323			361081,14	1337494,67

Название (номер) межевого знака	Дирекционные углы (град. мин. сек.)	Длина линии(м)	X координата	Y координата
	217° 08' 26"	20,74		
324			361064,61	1337482,15
	217° 04' 41"	53,92		
325			361021,59	1337449,64
	205° 01' 25"	68,32		
326			360959,68	1337420,74
	184° 03' 49"	139,14		
327			360820,89	1337410,88
	174° 27' 01"	14,89		
328			360806,07	1337412,32
	248° 34' 55"	16,65		
329			360799,99	1337396,82
	257° 04' 28"	18,64		
330			360795,82	1337378,65
	268° 26' 45"	41,67		
331			360794,69	1337337
	260° 45' 17"	32,99		
332			360789,39	1337304,44
	270° 44' 14"	29,53		
333			360789,77	1337274,91
	264° 04' 04"	29,32		
334			360786,74	1337245,75
	252° 38' 26"	38,07		
335			360775,38	1337209,41
	253° 17' 44"	31,62		
336			360766,29	1337179,12
	270° 00' 00"	53,01		
337			360766,29	1337126,11
	265° 07' 23"	44,46		
338			360762,51	1337081,81
	245° 18' 04"	36,26		
339			360747,36	1337048,87
	258° 04' 06"	27,47		
340			360741,68	1337021,99
	272° 09' 19"	30,31		
341			360742,82	1336991,7

Название (номер) межевого знака	Дирекционные углы (град. мин. сек.)	Длина линии(м)	X координата	Y координата
	297° 58' 32"	27,44		
342			360755,69	1336967,47
	294° 38' 37"	70,82		
343			360785,22	1336903,1
	287° 40' 42"	36,16		
344			360796,2	1336868,65
	293° 40' 01"	73,59		
345			360825,74	1336801,25
	286° 09' 15"	69,37		
346			360845,04	1336734,62
	291° 54' 07"	124,87		
347			360891,62	1336618,76
	293° 54' 54"	51,36		
348			360912,44	1336571,81
	281° 31' 18"	39,8		
349			360920,39	1336532,81
	271° 53' 36"	57,2		
350			360922,28	1336475,64
	277° 28' 14"	32,07		
351			360926,45	1336443,84
	279° 23' 20"	64,24		
352			360936,93	1336380,46
	285° 39' 27"	100,04		
353			360963,93	1336284,13
	276° 22' 53"	64,42		
354			360971,09	1336220,11
	276° 26' 11"	48,08		
355			360976,48	1336172,33
	276° 31' 07"	41,84		
356			360981,23	1336130,76
	282° 31' 44"	3,04		
357			360981,89	1336127,79
	276° 22' 54"	83,85		
358			360991,21	1336044,46
	276° 26' 43"	375,85		
359			361033,4	1335670,99

Название (номер) межевого знака	Дирекционные углы (град. мин. сек.)	Длина линии(м)	X координата	Y координата
	278° 51' 49"	515,24		
360			361112,79	1335161,9
	285° 17' 24"	93,44		
361			361137,43	1335071,77
	273° 06' 30"	245,1		
362			361150,72	1334827,03
	185° 56' 18"	580,62		
363			360573,22	1334766,96
	228° 22' 04"	378,45		
364			360321,8	1334484,1
	223° 28' 03"	4,23		
365			360318,73	1334481,19
	225° 36' 45"	28,45		
366			360298,83	1334460,86
	229° 00' 04"	1594,35		
367			359252,87	1333257,57
	313° 26' 21"	8,57		
368			359258,76	1333251,35
	317° 23' 17"	32,24		
369			359282,49	1333229,52
	314° 17' 39"	41,9		
370			359311,75	1333199,53
	307° 52' 46"	44,38		
371			359339	1333164,5
	313° 44' 42"	47,78		
372			359372,04	1333129,98
	321° 18' 11"	70,14		
373			359426,78	1333086,13
	313° 02' 29"	31,03		
374			359447,96	1333063,45
	313° 03' 27"	25,87		
375			359465,62	1333044,55
	304° 57' 14"	6,16		
376			359469,15	1333039,5
	321° 03' 28"	17,42		
377			359482,7	1333028,55

Название (номер) межевого знака	Дирекционные углы (град. мин. сек.)	Длина линии(м)	X координата	Y координата
	334° 53' 20"	13,22		
378			359494,67	1333022,94
	338° 55' 47"	27,65		
379			359520,47	1333013
	345° 15' 36"	8,49		
380			359528,68	1333010,84
	9° 15' 09"	6,28		
381			359534,88	1333011,85
	19° 27' 04"	20,33		
382			359554,05	1333018,62
	21° 05' 20"	22,4		
383			359574,95	1333026,68
	15° 55' 13"	18,88		
384			359593,11	1333031,86
	3° 01' 52"	16,45		
385			359609,54	1333032,73
	342° 44' 50"	19,93		
386			359628,57	1333026,82
	336° 00' 30"	15,94		
387			359643,13	1333020,34
	336° 15' 47"	18,58		
388			359660,14	1333012,86
	337° 12' 58"	6,71		
389			359666,33	1333010,26
	1° 00' 40"	16,43		
390			359682,76	1333010,55
	9° 49' 33"	6,74		
391			359689,4	1333011,7
	18° 00' 20"	31,22		
392			359719,09	1333021,35
	20° 09' 45"	9,54		
393			359728,05	1333024,64
	9° 05' 16"	19,12		
394			359746,93	1333027,66
	3° 24' 09"	12,13		
395			359759,04	1333028,38

Название (номер) межевого знака	Дирекционные углы (град. мин. сек.)	Длина линии(м)	X координата	Y координата
	355° 25' 52"	18,08		
396			359777,06	1333026,94
	343° 23' 26"	20,15		
397			359796,37	1333021,18
	335° 07' 58"	24,3		
398			359818,42	1333010,96
	331° 40' 44"	22,76		
399			359838,46	1333000,16
	327° 31' 11"	19,31		
400			359854,75	1332989,79
	325° 05' 45"	39,01		
401			359886,74	1332967,47
	327° 38' 58"	40,1		
402			359920,62	1332946,01
	328° 07' 11"	27,66		
403			359944,11	1332931,4
	336° 19' 40"	16,84		
404			359959,53	1332924,64
	344° 12' 48"	15,88		
405			359974,81	1332920,32
	355° 54' 41"	14,17		
406			359988,94	1332919,31
	3° 24' 53"	21,66		
407			360010,56	1332920,6
	5° 23' 01"	30,7		
408			360041,12	1332923,48
	349° 29' 11"	18,91		
409			360059,71	1332920,03
	333° 43' 49"	13,01		
410			360071,38	1332914,27
	326° 27' 53"	16,44		
411			360085,08	1332905,19
	318° 23' 18"	17,35		
412			360098,05	1332893,67
	315° 01' 02"	23,43		
413			360114,62	1332877,11

Название (номер межевого знака)	Дирекционные углы (град. мин. сек.)	Длина линии(м)	X координата	Y координата
	334° 36' 15"	16,44		
414			360129,47	1332870,06
	341° 18' 48"	10,8		
415			360139,7	1332866,6
	352° 19' 49"	15,14		
416			360154,7	1332864,58
	0° 41' 41"	23,92		
417			360178,62	1332864,87
	357° 11' 58"	8,8		
418			360187,41	1332864,44
	336° 16' 31"	9,3		
419			360195,92	1332860,7
	323° 27' 11"	15,97		
420			360208,75	1332851,19
	325° 34' 13"	20,62		
421			360225,76	1332839,53
	331° 13' 28"	14,96		
422			360238,87	1332832,33
	310° 05' 28"	110,73		
423			360310,18	1332747,62
	308° 20' 17"	104,53		
424			360375,02	1332665,63
	313° 40' 15"	108,21		
425			360449,74	1332587,36
	278° 31' 27"	80,01		
426			360461,6	1332508,23
	279° 04' 59"	477,75		
427			360537,02	1332036,47
	278° 26' 26"	795,66		
428			360653,81	1331249,43
	278° 24' 48"	13,74		
429			360655,82	1331235,84
	187° 49' 59"	647,23		
430			360014,63	1331147,63
	189° 28' 14"	125,56		
431			359890,78	1331126,97

Название (номер) межевого знака	Дирекционные углы (град. мин. сек.)	Длина линии(м)	X координата	Y координата
	185° 07' 57"	391,13		
432			359501,22	1331091,98
	235° 33' 38"	31,6		
433			359483,35	1331065,92
	223° 30' 58"	35,77		
434			359457,41	1331041,29
	223° 02' 01"	72,33		
435			359404,54	1330991,93
	326° 14' 23"	54,27		
436			359449,66	1330961,77
	317° 30' 41"	43,25		
437			359481,55	1330932,56
	301° 21' 11"	33,06		
438			359498,75	1330904,33
	303° 34' 44"	28,57		
439			359514,55	1330880,53
	330° 46' 04"	32,58		
440			359542,98	1330864,62
	343° 43' 37"	38,9		
441			359580,32	1330853,72
	333° 52' 03"	41,46		
442			359617,54	1330835,46
	316° 47' 28"	32,8		
443			359641,45	1330813
	292° 36' 36"	49,73		
444			359660,57	1330767,09
	290° 42' 39"	49,85		
445			359678,2	1330720,46
	293° 43' 05"	68,79		
446			359705,87	1330657,48
	309° 56' 17"	35,98		
447			359728,97	1330629,89
	304° 58' 34"	26,32		
448			359744,06	1330608,32
	281° 29' 58"	44,44		
449			359752,92	1330564,77

Название (номер) межевого знака	Дирекционные углы (град. мин. сек.)	Длина линии(м)	X координата	Y координата
	276° 40' 36"	55,65		
450			359759,39	1330509,5
	287° 03' 45"	59,54		
451			359776,86	1330452,58
	321° 03' 42"	29,87		
452			359800,09	1330433,81
	319° 44' 00"	47,56		
453			359836,38	1330403,07
	311° 28' 10"	45,82		
454			359866,72	1330368,74
	294° 29' 15"	32,57		
455			359880,22	1330339,1
	275° 41' 47"	31,84		
456			359883,38	1330307,42
	263° 31' 04"	30,29		
457			359879,96	1330277,32
	269° 04' 29"	23,53		
458			359879,58	1330253,79
	289° 26' 16"	27,47		
459			359888,72	1330227,89
	291° 09' 49"	29,36		
460			359899,32	1330200,51
	283° 44' 57"	31,94		
461			359906,91	1330169,49
	269° 04' 36"	39,72		
462			359906,27	1330129,78
	258° 46' 49"	41,12		
463			359898,27	1330089,45
	249° 50' 40"	33,49		
464			359886,73	1330058,01
	246° 41' 45"	27,05		
465			359876,03	1330033,17
	190° 40' 02"	1080,47		
466			358814,23	1329833,17
	314° 03' 14"	648,02		
467			359264,82	1329367,45

Название (номер) межевого знака	Дирекционные углы (град. мин. сек.)	Длина линии(м)	X координата	Y координата
	314° 15' 04"	93,59		
468			359330,13	1329300,41
	313° 57' 33"	506,05		
469			359681,4	1328936,14
	298° 43' 49"	812,13		
470			360071,78	1328223,99
	297° 47' 53"	485,1		
471			360298,01	1327794,87
	299° 50' 35"	91,11		
472			360343,35	1327715,84
	297° 21' 48"	155,36		
473			360414,76	1327577,86
	298° 21' 40"	32,1		
474			360430,01	1327549,61
	299° 39' 04"	518,78		
475			360686,66	1327098,76
	296° 11' 38"	244,42		
476			360794,55	1326879,44
	314° 16' 56"	53,05		
477			360831,59	1326841,46
	303° 41' 24"	120,46		
478			360898,41	1326741,23
	309° 38' 34"	110,88		
479			360969,15	1326655,85
	311° 11' 37"	13,95		
480			360978,34	1326645,35
	311° 11' 51"	110,47		
481			361051,1	1326562,23
	308° 23' 20"	172,16		
482			361158,01	1326427,29
	310° 16' 48"	210,88		
483			361294,35	1326266,41
	311° 00' 11"	381,73		
484			361544,8	1325978,33
	311° 00' 08"	313,91		
485			361750,75	1325741,43

Название (номер) межевого знака	Дирекционные углы (град. мин. сек.)	Длина линии(м)	X координата	Y координата
	300° 54' 30"	432,09		
486			361972,7	1325370,7
	303° 24' 44"	278,56		
487			362126,09	1325138,18
	333° 47' 29"	116,5		
488			362230,61	1325086,73
	329° 04' 44"	590,2		
489			362736,93	1324783,45
	268° 40' 19"	1592,15		
490			362700,03	1323191,73
	309° 48' 55"	579,89		
491			363071,34	1322746,31
	309° 13' 52"	367,57		
492			363303,81	1322461,59
	309° 01' 17"	177,4		
493			363415,5	1322323,77
	309° 12' 08"	606,82		
494			363799,05	1321853,53
	309° 20' 39"	494,48		
495			364112,54	1321471,12
	308° 06' 19"	512,93		
496			364429,07	1321067,51
	309° 27' 44"	590,95		
497			364804,66	1320611,27
	308° 54' 57"	1442,19		
498			365710,61	1319489,15
	311° 02' 28"	42,81		
499			365738,72	1319456,86
	309° 14' 50"	611,62		
500			366125,67	1318983,21
	309° 20' 14"	499,33		
501			366442,19	1318597,01
	308° 14' 06"	1031,77		
502			367080,74	1317786,58
	38° 45' 22"	155,13		
503			367201,71	1317883,69

Название (номер) межевого знака	Дирекционные углы (град. мин. сек.)	Длина линии(м)	X координата	Y координата
	38° 25' 44"	526,32		
504			367614,02	1318210,82
	38° 37' 09"	587,7		
505			368073,2	1318577,63
	47° 16' 20"	12,31		
506			368081,55	1318586,67
	38° 25' 05"	1,48		
507			368082,71	1318587,59
	40° 12' 16"	1360,31		
508			369121,64	1319465,69
	38° 27' 50"	1179,45		
509			370045,15	1320199,33
	130° 06' 11"	410,86		
510			369780,49	1320513,59
	128° 54' 42"	1062,71		
511			369112,98	1321340,5
	40° 03' 37"	348,26		
512			369379,53	1321564,64
	38° 32' 59"	386,09		
513			369681,48	1321805,25
	39° 53' 22"	401,18		
514			369989,3	1322062,53
	38° 40' 16"	442,03		
515			370334,41	1322338,73
	39° 14' 08"	458,52		
516			370689,56	1322628,75
	34° 23' 03"	276,59		
517			370917,82	1322784,95
	29° 41' 30"	97,41		
518			371002,44	1322833,2
	35° 03' 34"	18,11		
519			371017,26	1322843,6
	306° 50' 35"	389,58		
520			371250,86	1322531,83
	309° 13' 51"	353,91		
521			371474,69	1322257,69

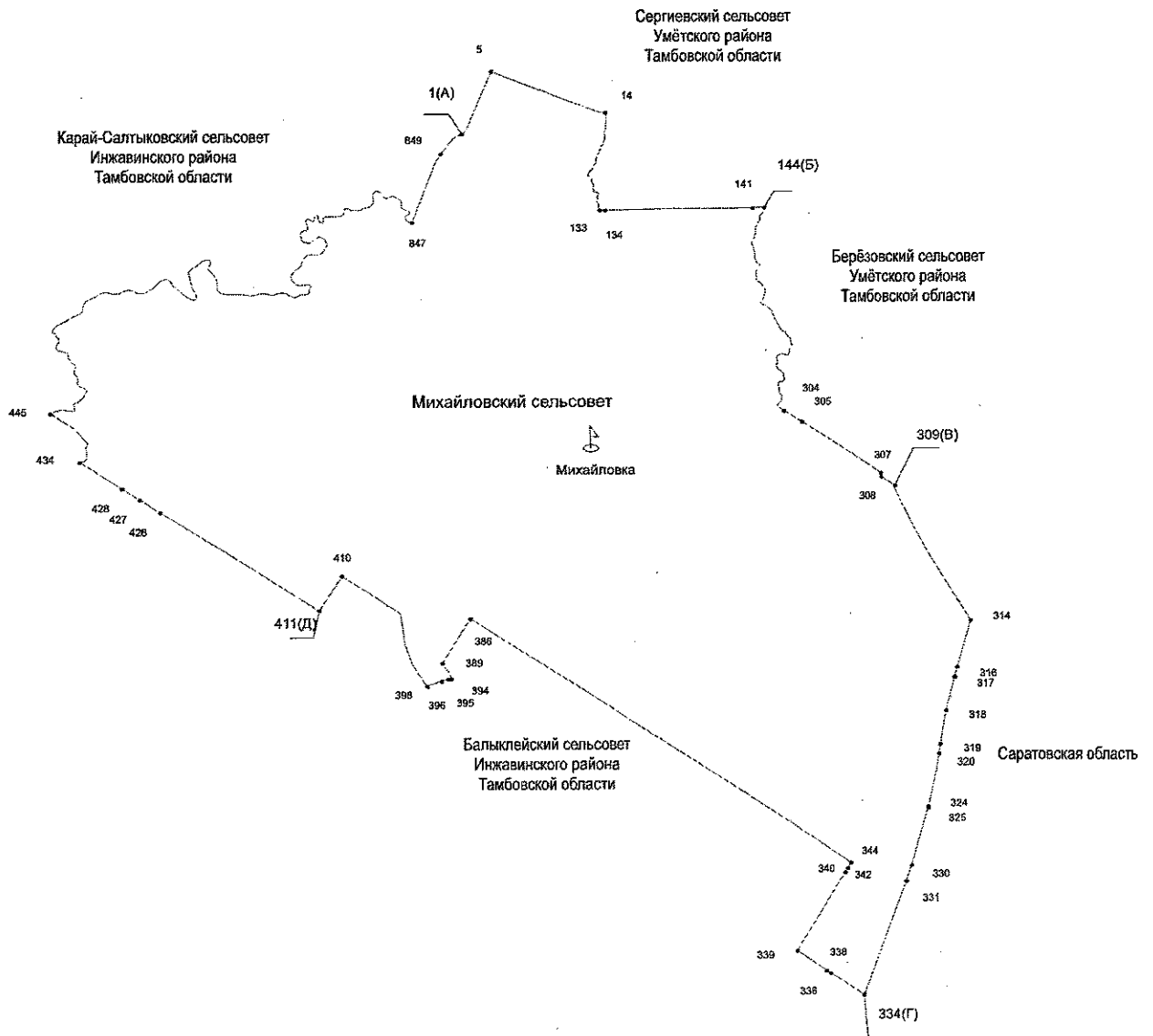
Название (номер) межевого знака	Дирекционные углы (град. мин. сек.)	Длина линии(м)	X координата	Y координата
	34° 37' 39"	743,95		
522			372086,86	1322680,43
	35° 35' 51"	371,46		
523			372388,9	1322896,65
	35° 38' 16"	221,3		
524			372568,75	1323025,59
	35° 14' 36"	316,66		
525			372827,37	1323208,32
	35° 19' 44"	134,02		
526			372936,71	1323285,82
	35° 19' 56"	276,39		
527			373162,19	1323445,66
	35° 26' 44"	93,89		
528			373238,68	1323500,11
	129° 49' 16"	95,25		
529			373177,68	1323573,27
	129° 45' 04"	241,63		
530			373023,17	1323759,04
	129° 12' 31"	119,06		
531			372947,91	1323851,29
	39° 07' 13"	1141,02		
532			373833,14	1324571,22
	39° 52' 49"	100		
533			373909,88	1324635,34
	39° 45' 36"	510,61		
534			374302,4	1324961,91
	129° 15' 10"	507,92		
535			373981,02	1325355,22
	138° 20' 41"	4,36		
536			373977,76	1325358,12
	129° 17' 28"	936,61		
537			373384,64	1326083
	126° 47' 04"	21,43		
538			373371,81	1326100,16
	38° 54' 01"	2674,5		
539			375453,21	1327779,66

Название (номер межевого знака)	Дирекционные углы (град. мин. сек.)	Длина линии(м)	X координата	Y координата
	309° 44' 46"	825,09		
540			375980,76	1327145,26
	29° 49' 59"	361,57		
541			376294,41	1327325,13
	29° 51' 23"	131,25		
542			376408,24	1327390,47
	30° 08' 36"	566,98		
543			376898,55	1327675,19
	31° 09' 47"	485,47		
544			377313,97	1327926,41
	31° 30' 43"	196,66		
545			377481,63	1328029,2
	30° 25' 15"	391,98		
546			377819,65	1328227,68
	30° 25' 11"	230,16		
547			378018,13	1328344,22
	29° 58' 59"	698,52		
548			378623,17	1328693,3
	318° 30' 25"	538,33		
549			379026,4	1328336,64
	315° 20' 48"	315,56		
550			379250,88	1328114,86
	54° 11' 20"	9,74		
551			379256,58	1328122,76
	54° 07' 04"	1,16		
552			379257,26	1328123,7
	54° 08' 14"	1,02		
553			379257,86	1328124,53
	54° 10' 12"	179,17		
554			379362,74	1328269,79
	65° 41' 36"	7,94		
555			379366,01	1328277,03
	52° 16' 48"	74,94		
556			379411,86	1328336,31
	51° 41' 20"	11,29		
557			379418,86	1328345,17

Название (номер) межевого знака	Дирекционные углы (град. мин. сек.)	Длина линии(м)	X координата	Y координата
	53° 18' 09"	169,43		
558			379520,11	1328481,02
	53° 46' 54"	192,26		
559			379633,71	1328636,13
	51° 10' 19"	461,05		
560			379922,78	1328995,3
	46° 58' 31"	65,64		
561			379967,57	1329043,29
	118° 03' 51"	12,14		
562			379961,86	1329054
	131° 02' 37"	37,1		
563			379937,5	1329081,98
	130° 18' 19"	1690,71		
564			378843,85	1330371,33
	129° 17' 32"	532,47		
565			378506,65	1330783,42
	128° 03' 56"	546,9		
566			378169,45	1331214
	129° 22' 35"	1002,23		
567			377533,62	1331988,72
	129° 46' 08"	635,87		
568			377126,86	1332477,47
	129° 36' 47"	225,2		
569			376983,27	1332650,96
	128° 27' 16"	279,39		
570			376809,52	1332869,75
	129° 11' 59"	479,08		
571			376506,73	1333241,01
	130° 38' 47"	433,41		
1			376224,41	1333569,86

Приложение 11
к Закону Тамбовской области «Об установлении границ
муниципальных образований Инжавинского района
Тамбовской области и определении места нахождения
их представительных органов и о признании
утратившими силу отдельных положений некоторых
законодательных актов Тамбовской области»

**Схема границ
муниципального образования-
Михайловский сельсовет
Инжавинского района Тамбовской области**



**Описание границ
муниципального образования - Михайловский сельсовет
Инжавинского района Тамбовской области**

I. Участок границы с муниципальным образованием - Сергиевский сельсовет Умётского района Тамбовской области (от А до Б)

Граница с муниципальным образованием - Сергиевский сельсовет Умётского района проходит:

- от т.1(А) до т.5 по северо-западной стороне лесополосы;
- от т.5 до т.14 по юго-западной стороне лесополосы;
- от т.14 до т.133 по ручью;
- от т.133 до т.134 от ручья по пастбищному участку;
- от т.134 до т.141 по южной стороне лесополосы;
- от т.141 до т.144(Б) по пастбищному участку.

II. Участок границы с муниципальным образованием — Берёзовский сельсовет Умётского района Тамбовской области (от Б до В)

Граница с муниципальным образованием — Берёзовский сельсовет Умётского района проходит:

- от т.144(Б) до т.304 по середине р. Берёзовка;
- от т.304 до т.305 по меже;
- от т.305 до т.307 по юго-западной стороне лесополосы;
- от т.307 до т.308 по меже;
- от т.308 до т.309(В) по юго-западной стороне лесополосы.

III. Участок границы с Саратовской областью (от В до Г)

Граница с Саратовской областью проходит:

- от т.309(В) до т.314 по меже;
- от т.314 до т.316 по юго-восточной стороне лесополосы;
- от т.316 до т.317 пересекая овраг;
- от т.317 до т.318 по юго-восточной стороне лесополосы;
- от т.318 до т.319 по меже;
- от т.319 до т.320 пересекая ручей;
- от т.320 до т.324 по северо-западной стороне полевой дороги;
- от т.324 до т.325 по пастбищному участку;
- от т.325 до т.330 по северо-западной стороне полевой дороги;
- от т.330 до т.331 по пастбищному участку, пересекая ручей;
- от т.331 до т.334(Г) по северо-западной стороне полевой дороги.

IV. Участок границы с муниципальным образованием — Балыклейский сельсовет Инжавинского района Тамбовской области (от Г до Д)

Граница с муниципальным образованием — Балыклейский сельсовет проходит:

- от т.334(Г) до т.336 по северо-восточной стороне полевой дороги;
- от т.336 до т.338 по пастбищному участку;
- от т.338 до т.339 по северо-восточной стороне полевой дороги;
- от т.339 до т.340 по северо-западной стороне лесополосы;
- от т.340 до т.342 по пастбищному участку;
- от т.342 до т.344 по северо-западной стороне лесополосы;
- от т.344 до т.386 по юго-западной стороне лесополосы;
- от т.386 до т.389 по северо-западной стороне полевой дороги;
- от т.389 до т.394 по юго-западной стороне полевой дороги;
- от т.394 до т.395 по пастбищному участку;
- от т.395 до т.396 пересекая пруд;
- от т.396 до т.398 по пастбищному участку;
- от т.398 до т.410 по северо-восточной стороне полевой дороги;
- от т.410 до т.411(Д) по юго-восточной стороне лесополосы.

V. Участок границы с муниципальным образованием - Карай-Салтыковский сельсовет Инжавинского района Тамбовской области (от Д до А)

Граница с муниципальным образованием - Карай-Салтыковский сельсовет проходит:

- от т.411(Д) до т.426 по юго-западной стороне лесополосы;
- от т.426 до т.427 по юго-западной стороне лесополосы, пересекая автодорогу;
- от т.427 до т.428 по юго-западной стороне лесополосы;
- от т.428 до т.434 по меже;
- от т.434 до т.445 по границе сенокосного участка;
- от т.445 до т.847 по середине р. Карай;
- от т.847 до т.849 по пастбищному участку;
- от т.849 до т.1(А) по участку, занятому древесно-кустарниковой растительностью.

Каталог координат
характерных точек границ муниципального образования -
Михайловский сельсовет Инжавинского района Тамбовской области

Название (номер) межевого знака	Дирекционные углы (град. мин. сек.)	Длина линии(м)	X координата	Y координата
1			398565,09	1339439,36
	54° 01' 48"	48,52		
2			398593,59	1339478,63
	34° 28' 18"	91,29		
3			398668,85	1339530,3
	23° 13' 51"	297,57		
4			398942,29	1339647,67
	23° 10' 54"	931,29		
5			399798,39	1340014,27
	112° 22' 30"	328,45		
6			399673,36	1340317,99
	110° 31' 19"	442,34		
7			399518,29	1340732,26
	109° 35' 08"	261,45		
8			399430,65	1340978,58
	104° 55' 43"	13,08		
9			399427,28	1340991,22
	111° 35' 34"	378,25		
10			399288,08	1341342,93
	111° 20' 33"	504,42		
11			399104,5	1341812,76
	110° 01' 37"	326,55		
12			398992,67	1342119,56
	97° 25' 51"	109,41		
13			398978,52	1342228,05
	100° 43' 19"	32,68		
14			398972,44	1342260,16
	167° 08' 28"	76,61		
15			398897,75	1342277,21
	179° 25' 23"	113,23		
16			398784,53	1342278,35
	183° 48' 33"	131,11		
17			398653,71	1342269,64

Название (номер) межевого знака	Дирекционные углы (град. мин. сек.)	Длина линии(м)	X координата	Y координата
	198° 52' 34"	70,23		
18			398587,26	1342246,92
	189° 39' 38"	18,06		
19			398569,46	1342243,89
	161° 02' 34"	22,9		
20			398547,8	1342251,33
	158° 39' 20"	22,12		
21			398527,2	1342259,38
	177° 45' 02"	17,83		
22			398509,38	1342260,08
	187° 05' 01"	20,6		
23			398488,94	1342257,54
	178° 55' 04"	23,29		
24			398465,65	1342257,98
	186° 42' 43"	16,17		
25			398449,59	1342256,09
	192° 31' 33"	21,72		
26			398428,39	1342251,38
	203° 45' 02"	20,86		
27			398409,3	1342242,98
	210° 13' 22"	28,11		
28			398385,01	1342228,83
	191° 28' 58"	20,14		
29			398365,27	1342224,82
	188° 54' 12"	21,06		
30			398344,46	1342221,56
	217° 23' 01"	11,15		
31			398335,6	1342214,79
	228° 49' 29"	15,27		
32			398325,55	1342203,3
	226° 17' 18"	12,89		
33			398316,64	1342193,98
	197° 25' 05"	14,97		
34			398302,36	1342189,5
	178° 53' 39"	13,47		
35			398288,89	1342189,76

Название (номер) межевого знака	Дирекционные углы (град. мин. сек.)	Длина линии(м)	X координата	Y координата
	197° 25' 08"	12,66		
36			398276,81	1342185,97
	207° 36' 45"	13,7		
37			398264,67	1342179,62
	216° 17' 09"	9,61		
38			398256,92	1342173,93
	224° 00' 39"	15,98		
39			398245,43	1342162,83
	199° 46' 28"	19,48		
40			398227,1	1342156,24
	193° 35' 05"	35,08		
41			398193	1342148
	202° 39' 34"	111,62		
42			398090	1342105
	191° 18' 36"	76,49		
43			398015	1342090
	192° 26' 04"	19,78		
44			397995,68	1342085,74
	193° 33' 46"	17,31		
45			397978,85	1342081,68
	213° 23' 47"	16,77		
46			397964,85	1342072,45
	213° 02' 26"	65,07		
47			397910,3	1342036,97
	204° 25' 58"	16,95		
48			397894,87	1342029,96
	207° 36' 13"	9,13		
49			397886,78	1342025,73
	178° 56' 05"	12,37		
50			397874,41	1342025,96
	172° 12' 29"	12,47		
51			397862,06	1342027,65
	178° 59' 20"	5,1		
52			397856,96	1342027,74
	207° 18' 15"	10,75		
53			397847,41	1342022,81

Название (номер межевого знака)	Дирекционные углы (град. мин. сек.)	Длина линии(м)	X координата	Y координата
	228° 22' 37"	13,44		
54			397838,48	1342012,76
	242° 26' 01"	13,05		
55			397832,44	1342001,19
	242° 26' 01"	13,05		
56			397826,4	1341989,62
	248° 57' 54"	17,08		
57			397820,27	1341973,68
	234° 30' 51"	14,16		
58			397812,05	1341962,15
	209° 03' 54"	15,99		
59			397798,07	1341954,38
	208° 02' 03"	15		
60			397784,83	1341947,33
	209° 33' 56"	18,63		
61			397768,63	1341938,14
	192° 22' 57"	15,72		
62			397753,28	1341934,77
	180° 45' 40"	22,58		
63			397730,7	1341934,47
	163° 28' 34"	21,9		
64			397709,7	1341940,7
	128° 40' 51"	17,09		
65			397699,02	1341954,04
	126° 32' 11"	20,27		
66			397686,95	1341970,33
	113° 01' 36"	23,19		
67			397677,88	1341991,67
	156° 16' 38"	18,94		
68			397660,54	1341999,29
	168° 46' 37"	20,71		
69			397640,23	1342003,32
	173° 57' 36"	44,48		
70			397596	1342008
	148° 52' 39"	61,91		
71			397543	1342040

Название (номер) межевого знака	Дирекционные углы (град. мин. сек.)	Длина линии(м)	X координата	Y координата
	183° 34' 35"	32,06		
72			397511	1342038
	248° 37' 01"	5,6		
73			397508,96	1342032,79
	198° 44' 50"	15,09		
74			397494,67	1342027,94
	176° 26' 44"	21,13		
75			397473,58	1342029,25
	161° 03' 29"	5,36		
76			397468,51	1342030,99
	156° 39' 45"	8,66		
77			397460,56	1342034,42
	148° 29' 26"	6,12		
78			397455,34	1342037,62
	129° 02' 57"	6,21		
79			397451,43	1342042,44
	111° 53' 56"	6,54		
80			397448,99	1342048,51
	115° 25' 32"	6,52		
81			397446,19	1342054,4
	161° 24' 08"	6,68		
82			397439,86	1342056,53
	213° 13' 54"	4,85		
83			397435,8	1342053,87
	241° 37' 39"	5,96		
84			397432,97	1342048,63
	245° 20' 14"	4,98		
85			397430,89	1342044,1
	209° 35' 32"	4,66		
86			397426,84	1342041,8
	169° 25' 03"	6,64		
87			397420,31	1342043,02
	151° 03' 02"	7,42		
88			397413,82	1342046,61
	142° 18' 26"	14,07		
89			397402,69	1342055,21

Название (номер) межевого знака	Дирекционные углы (град. мин. сек.)	Длина линии(м)	X координата	Y координата
	115° 24' 47"	12,23		
90			397397,44	1342066,26
	106° 15' 46"	18,35		
91			397392,3	1342083,88
	100° 12' 55"	14,89		
92			397389,66	1342098,53
	94° 12' 04"	19,79		
93			397388,21	1342118,27
	106° 22' 02"	7,27		
94			397386,16	1342125,25
	126° 47' 14"	8,32		
95			397381,18	1342131,91
	161° 07' 44"	9,55		
96			397372,14	1342135
	176° 16' 52"	8,02		
97			397364,14	1342135,52
	193° 37' 09"	8,66		
98			397355,72	1342133,48
	205° 32' 49"	13,84		
99			397343,23	1342127,51
	203° 39' 37"	14,83		
100			397329,65	1342121,56
	202° 41' 59"	9,95		
101			397320,47	1342117,72
	191° 19' 10"	11,92		
102			397308,78	1342115,38
	168° 57' 05"	21,08		
103			397288,09	1342119,42
	167° 56' 49"	11,49		
104			397276,85	1342121,82
	167° 14' 26"	10,78		
105			397266,34	1342124,2
	178° 52' 36"	7,65		
106			397258,69	1342124,35
	186° 03' 36"	5,87		
107			397252,85	1342123,73

Название (номер межевого знака)	Дирекционные углы (град. мин. сек.)	Длина линии(м)	X координата	Y координата
	200° 48' 24"	5,88		
108			397247,35	1342121,64
	226° 34' 13"	5,93		
109			397243,27	1342117,33
	230° 16' 04"	7,01		
110			397238,79	1342111,94
	224° 00' 08"	13,4		
111			397229,15	1342102,63
	188° 58' 04"	6,29		
112			397222,94	1342101,65
	157° 01' 54"	7,84		
113			397215,72	1342104,71
	148° 53' 00"	10,93		
114			397206,36	1342110,36
	131° 54' 48"	7,48		
115			397201,36	1342115,93
	132° 12' 50"	9,02		
116			397195,3	1342122,61
	149° 09' 32"	8,82		
117			397187,73	1342127,13
	163° 56' 52"	16,96		
118			397171,43	1342131,82
	146° 06' 01"	6,06		
119			397166,4	1342135,2
	168° 39' 45"	4,07		
120			397162,41	1342136
	178° 53' 22"	6,19		
121			397156,22	1342136,12
	178° 55' 26"	6,92		
122			397149,3	1342136,25
	178° 53' 54"	7,28		
123			397142,02	1342136,39
	170° 49' 50"	7,72		
124			397134,4	1342137,62
	173° 10' 33"	7,32		
125			397127,13	1342138,49

Название (номер межевого знака)	Дирекционные углы (град. мин. сек.)	Длина линии(м)	X координата	Y координата
	176° 26' 27"	8,38		
126			397118,77	1342139,01
	170° 23' 03"	7,36		
127			397111,51	1342140,24
	167° 34' 17"	7,43		
128			397104,25	1342141,84
	171° 29' 10"	8,44		
129			397095,9	1342143,09
	163° 38' 16"	8,31		
130			397087,93	1342145,43
	160° 26' 48"	10,37		
131			397078,16	1342148,9
	166° 47' 58"	15,63		
132			397062,94	1342152,47
	174° 40' 10"	23,25		
133			397039,79	1342154,63
	86° 19' 56"	111,93		
134			397046,95	1342266,33
	89° 28' 39"	497,9		
135			397051,49	1342764,21
	89° 14' 53"	490,73		
136			397057,93	1343254,9
	88° 11' 36"	486,58		
137			397073,27	1343741,24
	90° 19' 41"	496,19		
138			397070,43	1344237,42
	89° 28' 09"	489,96		
139			397074,97	1344727,36
	89° 23' 25"	177,58		
140			397076,86	1344904,93
	89° 10' 05"	274,15		
141			397080,84	1345179,05
	88° 05' 26"	170,47		
142			397086,52	1345349,43
	86° 25' 44"	56,19		
143			397090,02	1345405,51

Название (номер) межевого знака	Дирекционные углы (град. мин. сек.)	Длина линии(м)	X координата	Y координата
	86° 26' 22"	6,76		
144			397090,44	1345412,26
	195° 39' 55"	111,25		
145			396983,32	1345382,22
	215° 12' 11"	30,25		
146			396958,6	1345364,78
	226° 16' 27"	30,84		
147			396937,28	1345342,49
	228° 58' 03"	29,54		
148			396917,89	1345320,21
	183° 31' 04"	23,79		
149			396894,14	1345318,75
	180° 00' 00"	49,93		
150			396844,21	1345318,75
	190° 21' 11"	40,4		
151			396804,47	1345311,49
	216° 07' 27"	37,81		
152			396773,93	1345289,2
	204° 31' 52"	49,01		
153			396729,34	1345268,85
	212° 50' 33"	37,5		
154			396697,83	1345248,51
	198° 39' 21"	39,39		
155			396660,51	1345235,91
	175° 00' 52"	72,49		
156			396588,29	1345242,21
	201° 09' 27"	32,22		
157			396558,24	1345230,58
	200° 37' 01"	44,02		
158			396517,04	1345215,08
	190° 27' 12"	50,76		
159			396467,12	1345205,87
	222° 44' 27"	34,98		
160			396441,43	1345182,13
	208° 29' 01"	38,6		
161			396407,5	1345163,72

Название (номер) межевого знака	Дирекционные углы (град. мин. сек.)	Длина линии(м)	X координата	Y координата
	176° 37' 53"	33,02		
162			396374,54	1345165,66
	154° 04' 08"	59,82		
163			396320,74	1345191,82
	168° 48' 18"	49,91		
164			396271,78	1345201,51
	162° 51' 58"	60,86		
165			396213,62	1345219,44
	176° 49' 36"	69,91		
166			396143,82	1345223,31
	178° 23' 15"	51,88		
167			396091,96	1345224,77
	160° 56' 15"	54,87		
168			396040,1	1345242,69
	152° 32' 04"	40,98		
169			396003,74	1345261,59
	128° 04' 29"	51,08		
170			395972,24	1345301,8
	131° 06' 07"	25,07		
171			395955,76	1345320,69
	176° 10' 13"	21,86		
172			395933,95	1345322,15
	224° 59' 07"	27,41		
173			395914,56	1345302,77
	224° 18' 12"	57,57		
174			395873,36	1345262,56
	198° 10' 07"	32,65		
175			395842,34	1345252,38
	180° 00' 00"	47,99		
176			395794,35	1345252,38
	178° 28' 54"	73,22		
177			395721,16	1345254,32
	169° 23' 17"	78,9		
178			395643,61	1345268,85
	142° 07' 46"	22,11		
179			395626,16	1345282,42

Название (номер) межевого знака	Дирекционные углы (град. мин. сек.)	Длина линии(м)	X координата	Y координата
	117° 57' 26"	53,75		
180			395600,96	1345329,9
	140° 12' 50"	41,63		
181			395568,97	1345356,54
	145° 49' 17"	76,76		
182			395505,47	1345399,66
	148° 34' 37"	51,12		
183			395461,85	1345426,31
	175° 00' 30"	50,11		
184			395411,93	1345430,67
	191° 04' 57"	47,91		
185			395364,91	1345421,46
	199° 20' 03"	67,3		
186			395301,41	1345399,18
	200° 26' 54"	30,51		
187			395272,82	1345388,52
	215° 31' 12"	37,52		
188			395242,28	1345366,72
	212° 35' 38"	35,09		
189			395212,72	1345347,82
	181° 19' 08"	20,86		
190			395191,87	1345347,34
	135° 00' 49"	29,47		
191			395171,03	1345368,17
	106° 00' 46"	23,35		
192			395164,59	1345390,61
	107° 56' 52"	20,09		
193			395158,4	1345409,72
	109° 24' 02"	24,96		
194			395150,11	1345433,26
	130° 38' 17"	18,59		
195			395138	1345447,37
	137° 11' 01"	26,35		
196			395118,67	1345465,28
	129° 37' 20"	21,2		
197			395105,15	1345481,61

Название (номер) межевого знака	Дирекционные углы (град. мин. сек.)	Длина линии(м)	X координата	Y координата
	100° 51' 14"	24,64		
198			395100,51	1345505,81
	129° 37' 44"	18,28		
199			395088,85	1345519,89
	108° 37' 52"	9,23		
200			395085,9	1345528,64
	129° 26' 39"	17,46		
201			395074,81	1345542,12
	136° 52' 57"	12,7		
202			395065,54	1345550,8
	157° 16' 46"	20,14		
203			395046,96	1345558,58
	158° 16' 44"	83,36		
204			394969,52	1345589,43
	160° 10' 49"	56,92		
205			394915,97	1345608,73
	151° 04' 16"	46,95		
206			394874,88	1345631,44
	145° 42' 24"	60,06		
207			394825,26	1345665,28
	155° 17' 10"	62,02		
208			394768,92	1345691,21
	153° 34' 02"	71,73		
209			394704,69	1345723,14
	148° 40' 09"	62,39		
210			394651,4	1345755,58
	117° 34' 39"	25,81		
211			394639,45	1345778,46
	100° 28' 36"	25,35		
212			394634,84	1345803,39
	111° 13' 50"	13,42		
213			394629,98	1345815,9
	129° 03' 21"	12,43		
214			394622,15	1345825,55
	157° 58' 40"	16,37		
215			394606,97	1345831,69

Название (номер) межевого знака	Дирекционные углы (град. мин. сек.)	Длина линии(м)	X координата	Y координата
	152° 15' 23"	19,57		
216			394589,65	1345840,8
	144° 22' 42"	30,94		
217			394564,5	1345858,82
	139° 27' 48"	47,16		
218			394528,66	1345889,47
	144° 52' 50"	45,7		
219			394491,28	1345915,76
	152° 14' 42"	22,83		
220			394471,08	1345926,39
	164° 49' 23"	18,03		
221			394453,68	1345931,11
	155° 19' 40"	18,28		
222			394437,07	1345938,74
	167° 10' 28"	21,58		
223			394416,03	1345943,53
	172° 02' 32"	18,35		
224			394397,86	1345946,07
	148° 19' 57"	14,38		
225			394385,62	1345953,62
	161° 45' 58"	9,91		
226			394376,21	1345956,72
	173° 53' 35"	16,83		
227			394359,48	1345958,51
	202° 54' 19"	14,36		
228			394346,25	1345952,92
	228° 52' 14"	18,12		
229			394334,33	1345939,27
	228° 58' 09"	29,52		
230			394314,95	1345917
	216° 59' 18"	21,31		
231			394297,93	1345904,18
	174° 53' 05"	31,41		
232			394266,65	1345906,98
	178° 51' 51"	19,67		
233			394246,98	1345907,37

Название (номер межевого знака)	Дирекционные углы (град. мин. сек.)	Длина линии(м)	X координата	Y координата
	181° 41' 11"	29,9		
234			394217,09	1345906,49
	199° 44' 27"	38,99		
235			394180,39	1345893,32
	231° 15' 39"	20,29		
236			394167,69	1345877,49
	268° 54' 50"	18,99		
237			394167,33	1345858,5
	288° 22' 29"	24,01		
238			394174,9	1345835,71
	287° 16' 56"	30,03		
239			394183,82	1345807,04
	281° 56' 27"	32,24		
240			394190,49	1345775,5
	260° 36' 44"	35,43		
241			394184,71	1345740,54
	250° 30' 09"	25,41		
242			394176,23	1345716,59
	239° 00' 54"	27,8		
243			394161,92	1345692,76
	221° 21' 33"	22,72		
244			394144,87	1345677,75
	220° 27' 06"	25,32		
245			394125,6	1345661,32
	192° 25' 10"	18,74		
246			394107,3	1345657,29
	154° 35' 21"	15,99		
247			394092,86	1345664,15
	157° 23' 17"	21,93		
248			394072,62	1345672,58
	145° 56' 00"	14,76		
249			394060,39	1345680,85
	168° 22' 52"	20,01		
250			394040,79	1345684,88
	173° 25' 31"	15,37		
251			394025,52	1345686,64

Название (номер) межевого знака	Дирекционные углы (град. мин. сек.)	Длина линии(м)	X координата	Y координата
	189° 40' 48"	15,58		
252			394010,16	1345684,02
	230° 32' 31"	27,02		
253			393992,99	1345663,16
	214° 42' 58"	22,46		
254			393974,53	1345650,37
	165° 37' 31"	25,46		
255			393949,87	1345656,69
	146° 12' 26"	21,65		
256			393931,88	1345668,73
	143° 16' 51"	25,09		
257			393911,77	1345683,73
	148° 10' 40"	22,89		
258			393892,32	1345695,8
	143° 07' 48"	17,5		
259			393878,32	1345706,3
	106° 44' 59"	24,95		
260			393871,13	1345730,19
	130° 41' 19"	23,51		
261			393855,8	1345748,02
	124° 41' 18"	21,17		
262			393843,75	1345765,43
	124° 10' 05"	24,61		
263			393829,93	1345785,79
	144° 29' 30"	18,1		
264			393815,2	1345796,3
	160° 04' 41"	19,25		
265			393797,1	1345802,86
	165° 11' 59"	12,37		
266			393785,14	1345806,02
	186° 45' 19"	21,34		
267			393763,95	1345803,51
	185° 36' 47"	18,71		
268			393745,33	1345801,68
	177° 19' 20"	13,48		
269			393731,86	1345802,31

Название (номер) межевого знака	Дирекционные углы (град. мин. сек.)	Длина линии(м)	X координата	Y координата
	156° 06' 49"	12,25		
270			393720,66	1345807,27
	163° 42' 19"	13,97		
271			393707,25	1345811,19
	168° 10' 26"	13,71		
272			393693,83	1345814
	179° 58' 11"	18,95		
273			393674,88	1345814,01
	202° 54' 19"	14,36		
274			393661,65	1345808,42
	225° 38' 47"	17,55		
275			393649,38	1345795,87
	245° 18' 38"	19,13		
276			393641,39	1345778,49
	272° 12' 14"	31,46		
277			393642,6	1345747,05
	268° 53' 35"	18,63		
278			393642,24	1345728,42
	241° 28' 02"	20,58		
279			393632,41	1345710,34
	211° 12' 56"	16,38		
280			393618,4	1345701,85
	194° 04' 56"	18,12		
281			393600,82	1345697,44
	180° 10' 43"	16,04		
282			393584,78	1345697,39
	178° 54' 04"	26,59		
283			393558,19	1345697,9
	167° 32' 28"	20,44		
284			393538,23	1345702,31
	156° 27' 26"	20,1		
285			393519,8	1345710,34
	169° 12' 51"	17,37		
286			393502,74	1345713,59
	172° 51' 04"	20,89		
287			393482,01	1345716,19

Название (номер межевого знака)	Дирекционные углы (град. мин. сек.)	Длина линии(м)	X координата	Y координата
	183° 08' 17"	19,73		
288			393462,31	1345715,11
	183° 55' 58"	20,85		
289			393441,51	1345713,68
	169° 43' 03"	20,67		
290			393421,17	1345717,37
	155° 28' 29"	17,47		
291			393405,28	1345724,62
	131° 45' 52"	21,42		
292			393391,01	1345740,6
	141° 56' 10"	25,53		
293			393370,91	1345756,34
	149° 54' 18"	15,83		
294			393357,21	1345764,28
	164° 50' 07"	15,02		
295			393342,71	1345768,21
	161° 55' 33"	16,57		
296			393326,96	1345773,35
	212° 28' 44"	34,25		
297			393298,07	1345754,96
	183° 29' 00"	33,08		
298			393265,05	1345752,95
	211° 05' 40"	23,33		
299			393245,07	1345740,9
	223° 14' 57"	78,91		
300			393187,59	1345686,83
	187° 25' 16"	35,77		
301			393152,12	1345682,21
	134° 08' 36"	33,58		
302			393128,73	1345706,31
	115° 57' 23"	53,05		
303			393105,51	1345754,01
	122° 52' 38"	63,33		
304			393071,13	1345807,2
	121° 39' 45"	424,47		
305			392848,32	1346168,49

Название (номер межевого знака)	Дирекционные углы (град. мин. сек.)	Длина линии(м)	X координата	Y координата
	121° 46' 27"	643,54		
306			392509,45	1346715,58
	122° 47' 55"	1246,73		
307			391834,11	1347763,56
	169° 23' 19"	85,1		
308			391750,47	1347779,23
	120° 51' 58"	314,13		
309			391589,31	1348048,87
	208° 38' 27"	40,49		
310			391553,77	1348029,46
	153° 28' 12"	872,91		
311			390772,78	1348419,36
	151° 06' 54"	575,79		
312			390268,62	1348697,5
	146° 50' 06"	634,76		
313			389737,26	1349044,75
	147° 55' 03"	954,1		
314			388928,87	1349551,51
	194° 13' 07"	317,07		
315			388621,51	1349473,63
	196° 02' 52"	638,04		
316			388008,33	1349297,25
	195° 53' 37"	212,89		
317			387803,58	1349238,95
	194° 25' 06"	666,67		
318			387157,91	1349072,95
	189° 26' 33"	678,67		
319			386488,44	1348961,61
	190° 48' 39"	177,22		
320			386314,37	1348928,37
	170° 32' 16"	2,68		
321			386311,73	1348928,81
	189° 37' 27"	264,86		
322			386050,6	1348884,53
	191° 31' 57"	474,43		
323			385585,75	1348789,68

Название (номер межевого знака)	Дирекционные углы (град. мин. сек.)	Длина линии(м)	X координата	Y координата
	192° 50' 37"	318,55		
324			385275,17	1348718,87
	193° 03' 38"	24,78		
325			385251,03	1348713,27
	221° 59' 14"	0,4		
326			385250,73	1348713
	196° 34' 10"	600,92		
327			384674,76	1348541,63
	195° 50' 48"	329,96		
328			384357,34	1348451,53
	196° 07' 10"	243,19		
329			384123,71	1348384,01
	208° 34' 58"	1,65		
330			384122,26	1348383,22
	198° 07' 28"	342,03		
331			383797,2	1348276,82
	251° 33' 54"	1,04		
332			383796,87	1348275,83
	200° 48' 10"	1783,2		
333			382129,92	1347642,52
	201° 18' 26"	613,26		
334			381558,58	1347419,68
	302° 43' 16"	787,01		
335			381984	1346757,56
	315° 45' 30"	5,88		
336			381988,21	1346753,46
	300° 38' 01"	100,03		
337			382039,18	1346667,39
	290° 10' 14"	1,04		
338			382039,54	1346666,41
	303° 48' 16"	721,71		
339			382441,07	1346066,71
	32° 07' 27"	1826,88		
340			383988,25	1347038,16
	36° 04' 25"	80,3		
341			384053,15	1347085,44

Название (номер) межевого знака	Дирекционные углы (град. мин. сек.)	Длина линии(м)	X координата	Y координата
	33° 37' 48"	15,89		
342			384066,38	1347094,24
	30° 30' 47"	109,25		
343			384160,5	1347149,71
	31° 04' 05"	14,13		
344			384172,6	1347157
	303° 02' 08"	254,66		
345			384311,43	1346943,51
	302° 51' 59"	149,74		
346			384392,69	1346817,74
	303° 13' 53"	159,34		
347			384480,01	1346684,46
	303° 23' 12"	117,28		
348			384544,55	1346586,53
	303° 30' 31"	189,25		
349			384649,03	1346428,73
	303° 12' 00"	235,72		
350			384778,1	1346231,49
	303° 37' 52"	204,57		
351			384891,4	1346061,16
	303° 33' 11"	12,76		
352			384898,45	1346050,53
	303° 02' 51"	1069,23		
353			385481,54	1345154,28
	303° 24' 26"	15,73		
354			385490,2	1345141,15
	303° 32' 06"	104,52		
355			385547,94	1345054,03
	303° 13' 07"	122,04		
356			385614,8	1344951,93
	303° 26' 39"	171,87		
357			385709,52	1344808,52
	303° 36' 30"	79,69		
358			385753,63	1344742,15
	306° 19' 45"	67,4		
359			385793,56	1344687,85

Название (номер) межевого знака	Дирекционные углы (град. мин. сек.)	Длина линии(м)	X координата	Y координата
	301° 51' 45"	78,18		
360			385834,83	1344621,45
	301° 11' 16"	4,83		
361			385837,33	1344617,32
	301° 23' 15"	149,53		
362			385915,21	1344489,67
	301° 46' 57"	203,65		
363			386022,47	1344316,56
	301° 40' 49"	167,98		
364			386110,69	1344173,61
	302° 17' 40"	141,65		
365			386186,37	1344053,87
	300° 49' 58"	192,96		
366			386285,27	1343888,18
	303° 42' 06"	135,56		
367			386360,49	1343775,4
	301° 13' 10"	92,26		
368			386408,31	1343696,5
	303° 15' 40"	183,72		
369			386509,07	1343542,88
	302° 46' 44"	144,07		
370			386587,07	1343421,75
	302° 08' 13"	70,7		
371			386624,68	1343361,88
	302° 48' 06"	172,28		
372			386718,01	1343217,07
	302° 31' 05"	168,43		
373			386808,55	1343075,05
	300° 49' 15"	6,87		
374			386812,07	1343069,15
	302° 48' 45"	23,18		
375			386824,63	1343049,67
	302° 41' 30"	192,12		
376			386928,4	1342887,98
	302° 24' 22"	136,89		
377			387001,76	1342772,41

Название (номер) межевого знака	Дирекционные углы (град. мин. сек.)	Длина линии(м)	X координата	Y координата
	301° 51' 48"	263,56		
378			387140,89	1342548,57
	303° 53' 40"	190,49		
379			387247,12	1342390,45
	302° 46' 00"	473,56		
380			387503,42	1341992,24
	303° 05' 53"	146,26		
381			387583,29	1341869,71
	302° 21' 54"	221,66		
382			387701,95	1341682,48
	302° 11' 02"	513,16		
383			387975,28	1341248,17
	302° 10' 07"	753,46		
384			388376,43	1340610,38
	301° 36' 29"	572,16		
385			388676,3	1340123,1
	302° 31' 08"	603,2		
386			389000,57	1339614,47
	216° 20' 38"	7,19		
387			388994,78	1339610,21
	211° 55' 16"	818,5		
388			388300,06	1339177,43
	212° 04' 13"	208,6		
389			388123,29	1339066,67
	148° 59' 34"	119,64		
390			388020,75	1339128,3
	126° 35' 06"	54,31		
391			387988,38	1339171,91
	160° 49' 52"	49,37		
392			387941,75	1339188,12
	138° 59' 17"	52,36		
393			387902,24	1339222,48
	165° 49' 39"	84,71		
394			387820,11	1339243,22
	257° 27' 16"	63,02		
395			387806,42	1339181,7

Название (номер межевого знака)	Дирекционные углы (град. мин. сек.)	Длина линии(м)	X координата	Y координата
	254° 59' 48"	134,08		
396			387771,71	1339052,19
	254° 15' 05"	283,92		
397			387694,65	1338778,93
	212° 43' 57"	24,73		
398			387673,85	1338765,56
	306° 59' 00"	26,26		
399			387689,65	1338744,58
	326° 49' 02"	503,66		
400			388111,18	1338468,92
	339° 13' 17"	406,76		
401			388491,48	1338324,62
	352° 06' 59"	612,85		
402			389098,54	1338240,56
	303° 54' 36"	62,86		
403			389133,61	1338188,39
	304° 06' 11"	59,66		
404			389167,06	1338138,99
	303° 07' 14"	11,44		
405			389173,31	1338129,41
	303° 59' 55"	171,97		
406			389269,47	1337986,84
	304° 09' 30"	65,83		
407			389306,43	1337932,37
	20° 33' 22"	5,38		
408			389311,47	1337934,26
	302° 51' 13"	693,59		
409			389687,74	1337351,6
	303° 57' 41"	300,5		
410			389855,61	1337102,36
	212° 18' 21"	803,74		
411			389176,28	1336672,81
	302° 34' 25"	1024,55		
412			389727,88	1335809,42
	302° 23' 44"	193		
413			389831,28	1335646,46

Название (номер) межевого знака	Дирекционные углы (град. мин. сек.)	Длина линии(м)	X координата	Y координата
	303° 16' 28"	247,7		
414			389967,18	1335439,37
	301° 31' 47"	194,67		
415			390068,98	1335273,44
	302° 24' 07"	276,83		
416			390217,32	1335039,71
	301° 31' 02"	247,99		
417			390346,96	1334828,3
	301° 09' 06"	174,77		
418			390437,37	1334678,73
	301° 58' 34"	165,32		
419			390524,92	1334538,49
	300° 37' 37"	23,04		
420			390536,66	1334518,66
	301° 18' 52"	79,89		
421			390578,18	1334450,41
	302° 09' 33"	247,09		
422			390709,7	1334241,23
	301° 33' 39"	277,11		
423			390854,74	1334005,11
	300° 41' 21"	49,38		
424			390879,94	1333962,65
	301° 27' 07"	213,19		
425			390991,18	1333780,78
	301° 52' 43"	241,55		
426			391118,75	1333575,66
	302° 36' 52"	463,28		
427			391368,45	1333185,43
	301° 53' 04"	405,1		
428			391582,43	1332841,45
	303° 16' 15"	89,85		
429			391631,72	1332766,33
	302° 17' 23"	169,43		
430			391722,23	1332623,1
	302° 31' 27"	48,93		
431			391748,54	1332581,84

Название (номер) межевого знака	Дирекционные углы (град. мин. сек.)	Длина линии(м)	X координата	Y координата
	302° 22' 42"	434,73		
432			391981,34	1332214,7
	302° 00' 58"	250,36		
433			392114,07	1332002,42
	103° 05' 11"	2,34		
434			392113,54	1332004,7
	4° 47' 11"	25,05		
435			392138,5	1332006,79
	96° 32' 38"	68,36		
436			392130,71	1332074,7
	68° 19' 57"	29,39		
437			392141,56	1332102,01
	45° 48' 03"	53,62		
438			392178,94	1332140,45
	10° 02' 43"	47,01		
439			392225,23	1332148,65
	350° 15' 46"	82,6		
440			392306,64	1332134,68
	357° 57' 44"	98,43		
441			392405,01	1332131,18
	22° 18' 14"	83,42		
442			392482,19	1332162,84
	318° 33' 21"	398,34		
443			392780,79	1331899,18
	301° 11' 06"	528,97		
444			393054,69	1331446,65
	295° 18' 06"	31,84		
445			393068,3	1331417,86
	71° 34' 11"	39,51		
446			393080,79	1331455,34
	48° 43' 44"	24,68		
447			393097,07	1331473,89
	58° 46' 59"	43,84		
448			393119,79	1331511,38
	81° 38' 44"	26,02		
449			393123,57	1331537,12

Название (номер) межевого знака	Дирекционные углы (град. мин. сек.)	Длина линии(м)	X координата	Y координата
	85° 19' 05"	18,62		
450			393125,09	1331555,68
	74° 11' 26"	20,85		
451			393130,77	1331575,74
	70° 53' 21"	62,19		
452			393151,13	1331634,5
	93° 30' 58"	56,42		
453			393147,67	1331690,81
	103° 04' 46"	69,29		
454			393131,99	1331758,3
	91° 27' 36"	69,46		
455			393130,22	1331827,74
	93° 49' 09"	43,99		
456			393127,29	1331871,63
	76° 57' 37"	20,92		
457			393132,01	1331892,01
	24° 12' 45"	13,73		
458			393144,53	1331897,64
	7° 56' 43"	23,66		
459			393167,96	1331900,91
	347° 00' 47"	45,57		
460			393212,36	1331890,67
	346° 09' 11"	35,98		
461			393247,29	1331882,06
	3° 33' 44"	27,84		
462			393275,08	1331883,79
	74° 30' 38"	20,37		
463			393280,52	1331903,42
	84° 08' 26"	25,66		
464			393283,14	1331928,95
	68° 00' 50"	30,53		
465			393294,57	1331957,26
	56° 21' 33"	58,16		
466			393326,79	1332005,68
	34° 14' 58"	30,4		
467			393351,92	1332022,79

Название (номер) межевого знака	Дирекционные углы (град. мин. сек.)	Длина линии(м)	X координата	Y координата
	59° 35' 57"	52,01		
468			393378,24	1332067,65
	34° 09' 24"	33,04		
469			393405,58	1332086,2
	20° 17' 28"	56,43		
470			393458,51	1332105,77
	37° 57' 21"	53,51		
471			393500,7	1332138,68
	27° 47' 07"	25,83		
472			393523,55	1332150,72
	346° 02' 57"	19,5		
473			393542,47	1332146,02
	320° 52' 57"	26,01		
474			393562,65	1332129,61
	296° 06' 50"	36,92		
475			393578,9	1332096,46
	288° 33' 42"	37,19		
476			393590,74	1332061,2
	286° 33' 52"	58,23		
477			393607,34	1332005,39
	303° 58' 34"	47,22		
478			393633,73	1331966,23
	341° 20' 59"	40,37		
479			393671,98	1331953,32
	20° 21' 52"	23,1		
480			393693,64	1331961,36
	23° 03' 34"	17,85		
481			393710,06	1331968,35
	355° 44' 41"	61,32		
482			393771,21	1331963,8
	327° 44' 33"	151,22		
483			393899,09	1331883,09
	7° 40' 46"	18,33		
484			393917,26	1331885,54
	27° 36' 05"	60,33		
485			393970,72	1331913,49

Название (номер межевого знака)	Дирекционные углы (град. мин. сек.)	Длина линии(м)	X координата	Y координата
	2° 38' 50"	22,73		
486			393993,43	1331914,54
	330° 08' 01"	59,64		
487			394045,15	1331884,84
	307° 58' 19"	53,46		
488			394078,04	1331842,7
	312° 43' 13"	44,44		
489			394108,19	1331810,05
	338° 28' 23"	18,99		
490			394125,86	1331803,08
	338° 02' 18"	25,24		
491			394149,27	1331793,64
	344° 19' 48"	71,12		
492			394217,75	1331774,43
	340° 55' 26"	39,56		
493			394255,14	1331761,5
	322° 14' 08"	31,38		
494			394279,95	1331742,28
	283° 48' 52"	58,26		
495			394293,86	1331685,71
	282° 26' 46"	78,83		
496			394310,85	1331608,73
	279° 28' 56"	28,23		
497			394315,5	1331580,89
	295° 38' 28"	14,7		
498			394321,86	1331567,64
	311° 57' 47"	19,35		
499			394334,8	1331553,25
	321° 35' 43"	31,21		
500			394359,26	1331533,86
	348° 15' 25"	22,31		
501			394381,1	1331529,32
	2° 44' 17"	25,54		
502			394406,61	1331530,54
	33° 06' 17"	28,78		
503			394430,72	1331546,26

Название (номер) межевого знака	Дирекционные углы (град. мин. сек.)	Длина линии(м)	X координата	Y координата
	39° 42' 55"	26,79		
504			394451,33	1331563,38
	33° 55' 50"	23,79		
505			394471,07	1331576,66
	17° 15' 36"	29,46		
506			394499,2	1331585,4
	5° 20' 28"	24,39		
507			394523,48	1331587,67
	347° 40' 36"	25,4		
508			394548,29	1331582,25
	336° 56' 53"	20,51		
509			394567,16	1331574,22
	311° 39' 03"	27,6		
510			394585,5	1331553,6
	316° 34' 45"	26,94		
511			394605,07	1331535,08
	332° 23' 08"	21,49		
512			394624,11	1331525,12
	329° 42' 40"	22,86		
513			394643,85	1331513,59
	312° 17' 42"	23,37		
514			394659,58	1331496,3
	294° 49' 36"	23,29		
515			394669,36	1331475,16
	325° 22' 54"	15,07		
516			394681,76	1331466,6
	356° 04' 32"	25,57		
517			394707,27	1331464,85
	7° 03' 01"	28,52		
518			394735,57	1331468,35
	22° 44' 15"	35,24		
519			394768,07	1331481,97
	46° 35' 37"	17,8		
520			394780,3	1331494,9
	56° 23' 06"	59,18		
521			394813,06	1331544,18

Название (номер) межевого знака	Дирекционные углы (град. мин. сек.)	Длина линии(м)	X координата	Y координата
	63° 05' 52"	213,61		
522			394909,71	1331734,67
	59° 25' 40"	171,38		
523			394996,88	1331882,23
	68° 00' 28"	122,06		
524			395042,59	1331995,41
	45° 26' 47"	63,53		
525			395087,16	1332040,68
	21° 09' 29"	50,45		
526			395134,21	1332058,89
	6° 41' 20"	49,37		
527			395183,24	1332064,64
	17° 17' 35"	69,97		
528			395250,05	1332085,44
	39° 22' 56"	50,78		
529			395289,3	1332117,66
	59° 50' 48"	56,88		
530			395317,87	1332166,84
	65° 47' 50"	107,3		
531			395361,86	1332264,71
	62° 45' 57"	64,33		
532			395391,3	1332321,91
	54° 41' 18"	69,88		
533			395431,69	1332378,93
	64° 08' 02"	45,09		
534			395451,36	1332419,5
	74° 06' 55"	45,34		
535			395463,77	1332463,11
	89° 02' 40"	56,96		
536			395464,72	1332520,06
	100° 58' 37"	38,81		
537			395457,33	1332558,16
	105° 08' 13"	39,52		
538			395447,01	1332596,31
	103° 04' 01"	42,15		
539			395437,48	1332637,37

Название (номер) межевого знака	Дирекционные углы (град. мин. сек.)	Длина линии(м)	X координата	Y координата
	98° 03' 32"	46,58		
540			395430,95	1332683,49
	84° 08' 58"	51,31		
541			395436,18	1332734,53
	75° 29' 27"	40,55		
542			395446,34	1332773,79
	62° 16' 41"	95,68		
543			395490,85	1332858,49
	74° 06' 16"	68,02		
544			395509,48	1332923,91
	88° 11' 59"	49,65		
545			395511,04	1332973,54
	95° 02' 11"	27,91		
546			395508,59	1333001,34
	104° 27' 43"	26,11		
547			395502,07	1333026,62
	119° 54' 39"	66,82		
548			395468,75	1333084,54
	108° 19' 00"	71,95		
549			395446,14	1333152,84
	95° 58' 06"	54,44		
550			395440,48	1333206,98
	84° 42' 24"	38,81		
551			395444,06	1333245,62
	70° 36' 14"	46,19		
552			395459,4	1333289,19
	62° 46' 08"	62,7		
553			395488,09	1333344,94
	57° 48' 18"	28,17		
554			395503,1	1333368,78
	55° 07' 59"	56,31		
555			395535,29	1333414,98
	48° 44' 36"	100,51		
556			395601,57	1333490,54
	45° 03' 30"	90,46		
557			395665,47	1333554,57

Название (номер межевого знака)	Дирекционные углы (град. мин. сек.)	Длина линии(м)	X координата	Y координата
	52° 18' 50"	63,04		
558			395704,01	1333604,46
	71° 47' 20"	50,17		
559			395719,69	1333652,12
	91° 37' 37"	48,25		
560			395718,32	1333700,35
	116° 00' 28"	45,06		
561			395698,56	1333740,85
	127° 15' 44"	30,67		
562			395679,99	1333765,26
	146° 02' 54"	32,21		
563			395653,27	1333783,25
	149° 58' 51"	30,06		
564			395627,24	1333798,29
	141° 02' 53"	37,99		
565			395597,7	1333822,17
	137° 12' 21"	55,85		
566			395556,72	1333860,11
	132° 43' 04"	113,11		
567			395479,99	1333943,21
	130° 26' 51"	99,33		
568			395415,55	1334018,8
	122° 49' 58"	98,43		
569			395362,18	1334101,51
	116° 21' 32"	97,01		
570			395319,11	1334188,43
	98° 45' 29"	29,29		
571			395314,65	1334217,38
	84° 24' 33"	25,25		
572			395317,11	1334242,51
	68° 50' 46"	19,06		
573			395323,99	1334260,29
	39° 51' 11"	17,03		
574			395337,06	1334271,2
	23° 38' 24"	27,61		
575			395362,35	1334282,27

Название (номер) межевого знака	Дирекционные углы (град. мин. сек.)	Длина линии(м)	X координата	Y координата
	350° 58' 43"	29,91		
576			395391,89	1334277,58
	337° 54' 06"	51,22		
577			395439,35	1334258,31
	332° 27' 25"	56,33		
578			395489,3	1334232,26
	332° 55' 05"	40,66		
579			395525,5	1334213,75
	341° 15' 22"	29,91		
580			395553,82	1334204,14
	342° 36' 50"	40,59		
581			395592,56	1334192,01
	346° 10' 53"	33,83		
582			395625,41	1334183,93
	336° 08' 50"	32,89		
583			395655,49	1334170,63
	335° 19' 26"	32,7		
584			395685,2	1334156,98
	344° 32' 07"	33,57		
585			395717,55	1334148,03
	358° 17' 16"	28,11		
586			395745,65	1334147,19
	355° 31' 13"	17,92		
587			395763,52	1334145,79
	336° 48' 19"	19,32		
588			395781,28	1334138,18
	335° 11' 42"	30,72		
589			395809,17	1334125,29
	347° 43' 13"	27,93		
590			395836,46	1334119,35
	9° 23' 27"	26,35		
591			395862,46	1334123,65
	36° 56' 51"	36,9		
592			395891,95	1334145,83
	44° 47' 48"	19,93		
593			395906,09	1334159,87

Название (номер) межевого знака	Дирекционные углы (град. мин. сек.)	Длина линии(м)	X координата	Y координата
	57° 27' 17"	75,38		
594			395946,64	1334223,41
	62° 23' 41"	51,49		
595			395970,5	1334269,04
	40° 55' 52"	61,79		
596			396017,18	1334309,52
	57° 27' 41"	104,08		
597			396073,16	1334397,26
	66° 54' 51"	64,04		
598			396098,27	1334456,17
	86° 59' 49"	33,98		
599			396100,05	1334490,1
	94° 14' 40"	34,18		
600			396097,52	1334524,19
	118° 33' 35"	12,59		
601			396091,5	1334535,25
	140° 54' 59"	24,28		
602			396072,65	1334550,56
	163° 52' 55"	23,7		
603			396049,88	1334557,14
	193° 40' 45"	24,53		
604			396026,05	1334551,34
	209° 35' 40"	37,32		
605			395993,6	1334532,91
	217° 51' 15"	38,43		
606			395963,26	1334509,33
	191° 22' 18"	27,29		
607			395936,51	1334503,95
	160° 34' 52"	30,02		
608			395908,2	1334513,93
	140° 01' 06"	29,59		
609			395885,53	1334532,94
	134° 01' 48"	37,18		
610			395859,69	1334559,67
	136° 57' 50"	50,14		
611			395823,04	1334593,89

Название (номер) межевого знака	Дирекционные углы (град. мин. сек.)	Длина линии(м)	X координата	Y координата
	140° 01' 38"	39,46		
612			395792,8	1334619,24
	140° 48' 27"	43,68		
613			395758,95	1334646,84
	150° 45' 59"	22,38		
614			395739,42	1334657,77
	158° 38' 23"	27,26		
615			395714,03	1334667,7
	164° 48' 18"	26,75		
616			395688,22	1334674,71
	169° 33' 01"	24,43		
617			395664,2	1334679,14
	178° 05' 59"	114,29		
618			395549,97	1334682,93
	168° 16' 15"	50,91		
619			395500,12	1334693,28
	142° 54' 29"	21,69		
620			395482,82	1334706,36
	140° 35' 56"	27,03		
621			395461,93	1334723,52
	121° 20' 23"	21,17		
622			395450,92	1334741,6
	112° 02' 22"	31,74		
623			395439,01	1334771,02
	100° 34' 07"	77,31		
624			395424,83	1334847,02
	95° 08' 50"	70,33		
625			395418,52	1334917,07
	91° 50' 56"	118,08		
626			395414,71	1335035,09
	89° 09' 58"	134		
627			395416,66	1335169,08
	97° 31' 23"	130,68		
628			395399,55	1335298,64
	100° 23' 59"	38,89		
629			395392,53	1335336,89

Название (номер) межевого знака	Дирекционные углы (град. мин. сек.)	Длина линии(м)	X координата	Y координата
	84° 32' 41"	52,28		
630			395397,5	1335388,93
	77° 13' 52"	109,76		
631			395421,76	1335495,98
	84° 20' 12"	102,55		
632			395431,88	1335598,03
	94° 13' 48"	66,16		
633			395427	1335664,01
	103° 50' 45"	75,22		
634			395409	1335737,04
	85° 58' 24"	47		
635			395412,3	1335783,92
	79° 29' 49"	157,66		
636			395441,04	1335938,94
	82° 21' 21"	37,36		
637			395446,01	1335975,97
	102° 41' 08"	43,21		
638			395436,52	1336018,13
	110° 57' 58"	33,37		
639			395424,58	1336049,29
	127° 50' 53"	37,14		
640			395401,79	1336078,62
	119° 04' 17"	40,09		
641			395382,31	1336113,66
	113° 54' 14"	33,81		
642			395368,61	1336144,57
	109° 16' 30"	35,81		
643			395356,79	1336178,37
	102° 08' 02"	22,5		
644			395352,06	1336200,37
	82° 48' 24"	13,5		
645			395353,75	1336213,76
	57° 30' 51"	92,39		
646			395403,37	1336291,69
	75° 50' 25"	52,94		
647			395416,32	1336343,02

Название (номер) межевого знака	Дирекционные углы (град. мин. сек.)	Длина линии(м)	X координата	Y координата
	96° 07' 00"	70,2		
648			395408,84	1336412,82
	237° 42' 14"	2,51		
649			395407,5	1336410,7
	75° 52' 36"	22,34		
650			395412,95	1336432,36
	33° 39' 31"	20,17		
651			395429,74	1336443,54
	70° 28' 45"	24,36		
652			395437,88	1336466,5
	26° 29' 33"	28,27		
653			395463,18	1336479,11
	358° 43' 02"	51,81		
654			395514,98	1336477,95
	21° 19' 46"	34,26		
655			395546,89	1336490,41
	32° 10' 28"	17,62		
656			395561,8	1336499,79
	353° 23' 41"	15,04		
657			395576,74	1336498,06
	337° 13' 03"	15,73		
658			395591,24	1336491,97
	297° 22' 03"	20,75		
659			395600,78	1336473,54
	280° 59' 11"	29,86		
660			395606,47	1336444,23
	271° 47' 49"	29,97		
661			395607,41	1336414,27
	261° 24' 13"	27,63		
662			395603,28	1336386,95
	253° 53' 34"	23,83		
663			395596,67	1336364,06
	260° 51' 34"	28,39		
664			395592,16	1336336,03
	266° 49' 21"	28,86		
665			395590,56	1336307,21

Название (номер) межевого знака	Дирекционные углы (град. мин. сек.)	Длина линии(м)	X координата	Y координата
	274° 32' 18"	26,41		
666			395592,65	1336280,88
	286° 34' 20"	30,26		
667			395601,28	1336251,88
	294° 21' 40"	31,52		
668			395614,28	1336223,17
	301° 19' 32"	21,18		
669			395625,29	1336205,08
	311° 58' 53"	43,91		
670			395654,66	1336172,44
	318° 06' 03"	39,61		
671			395684,14	1336145,99
	331° 56' 05"	18,45		
672			395700,42	1336137,31
	351° 36' 47"	19,88		
673			395720,09	1336134,41
	358° 59' 59"	33,23		
674			395753,31	1336133,83
	9° 18' 21"	36,73		
675			395789,56	1336139,77
	22° 07' 31"	43,68		
676			395830,02	1336156,22
	34° 09' 31"	43,76		
677			395866,23	1336180,79
	51° 37' 19"	91,42		
678			395922,99	1336252,46
	50° 45' 32"	24,17		
679			395938,28	1336271,18
	43° 59' 39"	36,65		
680			395964,65	1336296,64
	35° 03' 49"	38,07		
681			395995,81	1336318,51
	19° 18' 56"	79,84		
682			396071,16	1336344,92
	22° 03' 56"	31,01		
683			396099,9	1336356,57

Название (номер) межевого знака	Дирекционные углы (град. мин. сек.)	Длина линии(м)	X координата	Y координата
	27° 54' 40"	29,89		
684			396126,31	1336370,56
	40° 36' 26"	31,48		
685			396150,21	1336391,05
	51° 52' 08"	23,53		
686			396164,74	1336409,56
	59° 05' 16"	55,22		
687			396193,11	1336456,94
	79° 54' 21"	36,97		
688			396199,59	1336493,34
	92° 59' 13"	31,47		
689			396197,95	1336524,77
	98° 52' 48"	31,87		
690			396193,03	1336556,26
	110° 00' 55"	15,25		
691			396187,81	1336570,59
	93° 05' 42"	15,37		
692			396186,98	1336585,94
	65° 33' 36"	11,94		
693			396191,92	1336596,81
	78° 29' 10"	66,08		
694			396205,11	1336661,56
	59° 41' 21"	64,42		
695			396237,62	1336717,17
	32° 29' 07"	72,15		
696			396298,48	1336755,92
	34° 52' 58"	28,78		
697			396322,09	1336772,38
	35° 23' 09"	33,36		
698			396349,29	1336791,7
	19° 30' 51"	36,43		
699			396383,63	1336803,87
	349° 52' 17"	20,36		
700			396403,67	1336800,29
	342° 23' 19"	47,3		
701			396448,75	1336785,98

Название (номер) межевого знака	Дирекционные углы (град. мин. сек.)	Длина линии(м)	X координата	Y координата
	347° 53' 02"	20,49		
702			396468,78	1336781,68
	320° 09' 56"	38,25		
703			396498,15	1336757,18
	311° 51' 38"	27,89		
704			396516,76	1336736,41
	303° 16' 24"	19,45		
705			396527,43	1336720,15
	291° 44' 42"	24,54		
706			396536,52	1336697,36
	289° 16' 23"	25,3		
707			396544,87	1336673,48
	278° 11' 43"	13,68		
708			396546,82	1336659,94
	270° 14' 39"	16,43		
709			396546,89	1336643,51
	247° 13' 05"	17,69		
710			396540,04	1336627,2
	242° 09' 19"	19,83		
711			396530,78	1336609,67
	218° 19' 59"	37,52		
712			396501,35	1336586,4
	237° 24' 07"	41,91		
713			396478,77	1336551,09
	223° 09' 03"	63,98		
714			396432,09	1336507,33
	261° 08' 54"	18,98		
715			396429,17	1336488,58
	273° 32' 27"	32,22		
716			396431,16	1336456,42
	279° 42' 08"	41,24		
717			396438,11	1336415,77
	285° 44' 26"	46,89		
718			396450,83	1336370,64
	296° 38' 03"	25,97		
719			396462,47	1336347,43

Название (номер межевого знака)	Дирекционные углы (град. мин. сек.)	Длина линии(м)	X координата	Y координата
	328° 19' 19"	25,04		
720			396483,78	1336334,28
	339° 42' 52"	38,68		
721			396520,06	1336320,87
	340° 05' 01"	69,84		
722			396585,72	1336297,08
	355° 02' 09"	26,35		
723			396611,97	1336294,8
	13° 42' 59"	14,34		
724			396625,9	1336298,2
	39° 26' 14"	25,9		
725			396645,9	1336314,65
	56° 39' 16"	34,13		
726			396664,66	1336343,16
	76° 12' 20"	24,7		
727			396670,55	1336367,15
	81° 38' 08"	22,82		
728			396673,87	1336389,73
	82° 14' 10"	21,69		
729			396676,8	1336411,22
	62° 49' 35"	24		
730			396687,76	1336432,57
	34° 54' 22"	18,03		
731			396702,55	1336442,89
	17° 03' 06"	16,51		
732			396718,33	1336447,73
	358° 59' 28"	15,33		
733			396733,66	1336447,46
	334° 19' 52"	14,87		
734			396747,06	1336441,02
	337° 00' 58"	67,3		
735			396809,02	1336414,74
	351° 26' 16"	30,56		
736			396839,24	1336410,19
	357° 22' 38"	25,57		
737			396864,78	1336409,02

Название (номер межевого знака)	Дирекционные углы (град. мин. сек.)	Длина линии(м)	X координата	Y координата
	24° 22' 56"	23,84		
738			396886,49	1336418,86
	50° 41' 49"	17,67		
739			396897,68	1336432,53
	72° 21' 16"	22,27		
740			396904,43	1336453,75
	122° 04' 36"	35,76		
741			396885,44	1336484,05
	122° 59' 31"	19,58		
742			396874,78	1336500,47
	128° 16' 08"	15,56		
743			396865,14	1336512,69
	121° 00' 49"	13,78		
744			396858,04	1336524,5
	88° 57' 11"	9,85		
745			396858,22	1336534,35
	76° 17' 14"	11,6		
746			396860,97	1336545,62
	61° 19' 53"	8,65		
747			396865,12	1336553,21
	39° 36' 14"	13,46		
748			396875,49	1336561,79
	23° 50' 46"	16,5		
749			396890,58	1336568,46
	15° 06' 46"	19,75		
750			396909,65	1336573,61
	4° 29' 29"	11,36		
751			396920,98	1336574,5
	354° 46' 27"	19,76		
752			396940,66	1336572,7
	16° 54' 27"	23,73		
753			396963,36	1336579,6
	60° 00' 16"	15,02		
754			396970,87	1336592,61
	87° 53' 12"	18,98		
755			396971,57	1336611,58

Название (номер) межевого знака	Дирекционные углы (град. мин. сек.)	Длина линии(м)	X координата	Y координата
	129° 10' 17"	27,99		
756			396953,89	1336633,28
	172° 24' 09"	53,4		
757			396900,96	1336640,34
	158° 56' 08"	50,39		
758			396853,94	1336658,45
	130° 24' 59"	33,27		
759			396832,37	1336683,78
	87° 03' 09"	29,56		
760			396833,89	1336713,3
	58° 35' 08"	14,39		
761			396841,39	1336725,58
	38° 22' 29"	10,36		
762			396849,51	1336732,01
	6° 46' 14"	24,26		
763			396873,6	1336734,87
	353° 24' 53"	26,33		
764			396899,76	1336731,85
	13° 04' 57"	19,53		
765			396918,78	1336736,27
	31° 11' 55"	15,06		
766			396931,66	1336744,07
	61° 21' 02"	16,48		
767			396939,56	1336758,53
	75° 55' 14"	32,23		
768			396947,4	1336789,79
	91° 53' 07"	57,75		
769			396945,5	1336847,51
	83° 28' 31"	41,8		
770			396950,25	1336889,04
	92° 50' 42"	59,63		
771			396947,29	1336948,6
	82° 11' 33"	55,5		
772			396954,83	1337003,59
	84° 58' 47"	41,71		
773			396958,48	1337045,14

Название (номер межевого знака)	Дирекционные углы (град. мин. сек.)	Длина линии(м)	X координата	Y координата
	82° 41' 40"	43,33		
774			396963,99	1337088,12
	61° 50' 28"	32		
775			396979,09	1337116,33
	15° 09' 55"	73,35		
776			397049,89	1337135,52
	7° 12' 13"	28,07		
777			397077,74	1337139,04
	19° 36' 00"	18,66		
778			397095,32	1337145,3
	59° 36' 26"	16,35		
779			397103,59	1337159,4
	69° 37' 21"	13,15		
780			397108,17	1337171,73
	106° 26' 14"	35,2		
781			397098,21	1337205,49
	125° 47' 24"	20,06		
782			397086,48	1337221,76
	115° 29' 05"	33,44		
783			397072,09	1337251,95
	92° 54' 44"	59,64		
784			397069,06	1337311,51
	83° 02' 46"	28,25		
785			397072,48	1337339,55
	86° 59' 50"	21,19		
786			397073,59	1337360,71
	104° 19' 56"	23,47		
787			397067,78	1337383,45
	96° 44' 00"	24,31		
788			397064,93	1337407,59
	76° 55' 38"	48,9		
789			397075,99	1337455,22
	56° 34' 44"	17,72		
790			397085,75	1337470,01
	61° 46' 17"	57,46		
791			397112,93	1337520,64

Название (номер) межевого знака	Дирекционные углы (град. мин. сек.)	Длина линии(м)	X координата	Y координата
	76° 26' 45"	20,18		
792			397117,66	1337540,26
	79° 37' 55"	29,23		
793			397122,92	1337569,01
	75° 50' 33"	40,11		
794			397132,73	1337607,9
	60° 37' 10"	26,13		
795			397145,55	1337630,67
	49° 57' 27"	27,25		
796			397163,08	1337651,53
	36° 17' 47"	46,35		
797			397200,44	1337678,97
	14° 51' 13"	36,04		
798			397235,28	1337688,21
	1° 53' 13"	43,12		
799			397278,38	1337689,63
	348° 37' 03"	26,35		
800			397304,21	1337684,43
	340° 13' 48"	21,58		
801			397324,52	1337677,13
	351° 13' 24"	24,31		
802			397348,55	1337673,42
	9° 25' 14"	38,25		
803			397386,28	1337679,68
	33° 29' 37"	38		
804			397417,97	1337700,65
	48° 34' 02"	19,66		
805			397430,98	1337715,39
	66° 21' 55"	31,23		
806			397443,5	1337744
	93° 55' 46"	33,71		
807			397441,19	1337777,63
	110° 52' 14"	30,29		
808			397430,4	1337805,93
	129° 03' 11"	39,58		
809			397405,46	1337836,67

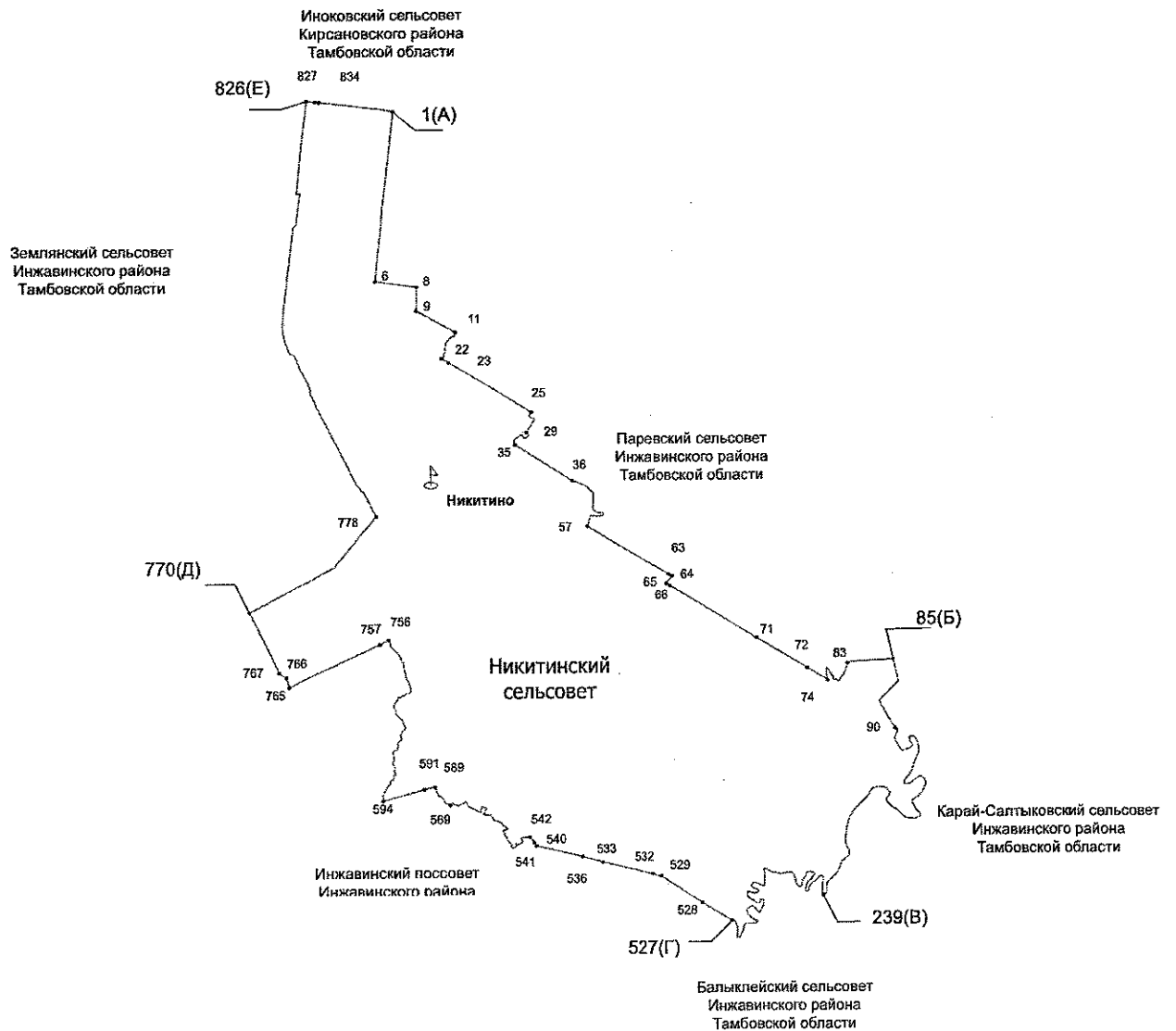
Название (номер межевого знака)	Дирекционные углы (град. мин. сек.)	Длина линии(м)	X координата	Y координата
	144° 13' 14"	76,83		
810			397343,13	1337881,59
	133° 42' 44"	56		
811			397304,43	1337922,07
	98° 55' 42"	14,82		
812			397302,13	1337936,71
	88° 57' 11"	9,85		
813			397302,31	1337946,56
	81° 07' 10"	21,38		
814			397305,61	1337967,68
	60° 02' 08"	43,37		
815			397327,27	1338005,25
	72° 46' 40"	39,15		
816			397338,86	1338042,64
	96° 27' 22"	47,49		
817			397333,52	1338089,83
	109° 49' 21"	42,97		
818			397318,95	1338130,25
	116° 23' 48"	41,12		
819			397300,67	1338167,08
	129° 42' 56"	21,19		
820			397287,13	1338183,38
	129° 43' 04"	31,8		
821			397266,81	1338207,84
	135° 41' 23"	34,07		
822			397242,43	1338231,64
	157° 00' 46"	22,43		
823			397221,78	1338240,4
	170° 11' 54"	16,09		
824			397205,92	1338243,14
	202° 01' 34"	28,88		
825			397179,15	1338232,31
	173° 17' 38"	52,75		
826			397126,76	1338238,47
	138° 59' 33"	33,21		
827			397101,7	1338260,26

Название (номер межевого знака)	Дирекционные углы (град. мин. сек.)	Длина линии(м)	X координата	Y координата
	138° 59' 46"	17,76		
828			397088,3	1338271,91
	115° 28' 50"	20,08		
829			397079,66	1338290,04
	102° 25' 09"	26,64		
830			397073,93	1338316,06
	107° 02' 14"	19,97		
831			397068,08	1338335,15
	110° 50' 23"	40,17		
832			397053,79	1338372,69
	133° 04' 14"	25,2		
833			397036,58	1338391,1
	163° 56' 47"	13,09		
834			397024	1338394,72
	168° 05' 02"	9,64		
835			397014,57	1338396,71
	201° 26' 36"	30,31		
836			396986,36	1338385,63
	244° 23' 57"	43,86		
837			396967,41	1338346,08
	228° 50' 15"	27,68		
838			396949,19	1338325,24
	206° 11' 46"	15,97		
839			396934,86	1338318,19
	183° 03' 57"	15,33		
840			396919,55	1338317,37
	174° 12' 17"	17,53		
841			396902,11	1338319,14
	150° 59' 52"	23,35		
842			396881,69	1338330,46
	143° 58' 44"	26,73		
843			396860,07	1338346,18
	137° 58' 05"	29,5		
844			396838,16	1338365,93
	125° 39' 33"	21,39		
845			396825,69	1338383,31

Название (номер) межевого знака	Дирекционные углы (град. мин. сек.)	Длина линии(м)	X координата	Y координата
	98° 52' 05"	29,64		
846			396821,12	1338412,6
	90° 26' 20"	40,48		
847			396820,81	1338453,08
	21° 02' 31"	1272,58		
848			398008,53	1338910
	34° 16' 21"	195,64		
849			398170,2	1339020,17
	38° 09' 04"	170,95		
850			398304,63	1339125,77
	38° 30' 28"	128,39		
851			398405,1	1339205,71
	41° 11' 58"	104,22		
852			398483,52	1339274,36
	61° 00' 33"	77,66		
853			398521,16	1339342,29
	65° 39' 01"	106,55		
1			398565,09	1339439,36

Приложение 12
к Закону Тамбовской области «Об установлении границ
муниципальных образований Инжавинского района
Тамбовской области и определении места нахождения
их представительных органов и о признании
утратившими силу отдельных положений некоторых
законодательных актов Тамбовской области»

**Схема границ
муниципального образования-
Никитинский сельсовет
Инжавинского района Тамбовской области**



**Описание границ
муниципального образования - Никитинский сельсовет
Инжавинского района Тамбовской области**

I. Участок границы с муниципальным образованием — Паревский сельсовет Инжавинского района Тамбовской области (от А до Б)

Граница с муниципальным образованием — Паревский сельсовет проходит:

- от т.1(А) до т.6 по восточной стороне лесополосы;
- от т.6 до т.8 по юго-западной стороне лесополосы;
- от т.8 до т.9 по пастбищному участку;
- от т.9 до т.11 по юго-западной стороне лесополосы;
- от т.11 до т.22 по ручью;
- от т.22 до т.23 по пастбищному участку;
- от т.23 до т.25 по северо-восточной стороне лесополосы;
- от т.25 до т.29 по пастбищному участку;
- от т.29 до т.35 по границе лесного участка;
- от т.35 до т.36 по северо-восточной стороне лесополосы;
- от т.36 до т.57 по границе лесного участка;
- от т.57 до т.63 по юго-западной стороне лесополосы;
- от т.63 до т.64 по пастбищному участку;
- от т.64 до т.65 по ручью;
- от т.65 до т.66 по пастбищному участку;
- от т.66 до т.71 по юго-западной стороне лесополосы;
- от т.71 до т.72 по границе приусадебных земель н.п. Якутино;
- от т.72 до т.74 по пастбищному участку;
- от т.74 до т.83 по границе лесного участка;
- от т.83 до т.85(Б) пересекая лесной массив.

II. Участок границы с муниципальным образованием — Карай-Салтыковский сельсовет Инжавинского района Тамбовской области (от Б до В)

Граница с муниципальным образованием — Карай-Салтыковский сельсовет проходит:

- от т.85(Б) до т.90 пересекая лесной массив;
- от т.90 до т.239(В) по середине р. Ворона.

III. Участок границы с муниципальным образованием — Балыклейский сельсовет Инжавинского района Тамбовской области (от В до Г)

Граница с муниципальным образованием — Балыклейский сельсовет проходит:

- от т.239(В) до т.527(Г) по середине р. Ворона;

IV. Участок границы с муниципальным образованием — Инжавинский поссовет Инжавинского района Тамбовской области (от Г до Д)

Граница с муниципальным образованием — Инжавинский поссовет проходит:

- от т.527(Г) до т.528 пересекая лесной массив;
- от т.528 до т.529 по юго-западной стороне лесополосы;
- от т.529 до т.532 по пастбищному участку;
- от т.532 до т.533 по юго-западной стороне лесополосы;
- от т.533 до т.536 по границе приусадебных земель н.п. Заречье;
- от т.536 до т.540 по меже;
- от т.540 до т.541 по пастбищному участку;
- от т.541 до т.542 пересекая пруд;
- от т.542 до т.569 по границе лесного участка;
- от т.569 до т.589 по ручью;
- от т.589 до т.591 по пастбищному участку;
- от т.591 до т.594 по северо-западной стороне лесополосы;
- от т.594 до т.756 по ручью;
- от т.756 до т.757 по пастбищному участку;
- от т.757 до т.765 по юго-восточной стороне лесополосы;
- от т.765 до т.766 по западной стороне лесополосы;
- от т.766 до т.767 по пастбищному участку;
- от т.767 до т.770(Д) по северо-восточной стороне полевой дороги.

V. Участок границы с муниципальным образованием — Землянский сельсовет Инжавинского района Тамбовской области (от Д до Е)

Граница с муниципальным образованием — Землянский сельсовет проходит:

- от т.770(Д) до т.778 по юго-восточной стороне лесополосы;
- от т.778 до т.826(Е) по западной стороне полосы отвода железной дороги.

VI. Участок границы с муниципальным образованием — Иноковский сельсовет Кирсановского района Тамбовской области (от Е до А)

Граница с муниципальным образованием — Иноковский сельсовет Кирсановского района проходит:

- от т.826(Е) до т.827 пересекая железную дорогу;
- от т.827 до т.834 пересекая автодорогу;
- от т.834 до т.1(А) по южной стороне лесополосы.

**Каталог координат
характерных точек границ муниципального образования -
Никитинский сельсовет Инжавинского района Тамбовской области**

Название (номер) межевого знака	Дирекционные углы (град. мин. сек.)	Длина линии(м)	X координата	Y координата
1			407048,55	1314550,85
	186° 33' 34"	1740,55		
2			405319,39	1314352,02
	186° 20' 02"	386,69		
3			404935,06	1314309,36
	185° 00' 25"	432,87		
4			404503,84	1314271,58
	185° 47' 02"	575,32		
5			403931,45	1314213,6
	185° 27' 19"	575,91		
6			403358,15	1314158,85
	97° 52' 16"	531,74		
7			403285,33	1314685,58
	97° 53' 52"	407,04		
8			403229,4	1315088,76
	181° 42' 18"	514,57		
9			402715,06	1315073,45
	119° 37' 45"	502,64		
10			402466,56	1315510,37
	118° 12' 57"	488,86		
11			402235,43	1315941,14
	205° 21' 30"	84,52		
12			402159,05	1315904,94
	244° 35' 21"	67,93		
13			402129,9	1315843,58
	229° 18' 59"	68,02		
14			402085,56	1315792
	217° 48' 19"	100,1		
15			402006,47	1315730,64
	184° 00' 20"	41,37		
16			401965,2	1315727,75
	194° 40' 35"	90,74		
17			401877,42	1315704,76
	170° 03' 29"	71,3		
18			401807,19	1315717,07
	225° 42' 44"	40,96		

Название (номер) межевого знака	Дирекционные углы (град. мин. сек.)	Длина линии(м)	X координата	Y координата
19			401778,59	1315687,75
	177° 42' 07"	49,63		
20			401729	1315689,74
	195° 14' 11"	29,64		
21			401700,4	1315681,95
	232° 25' 44"	53,43		
22			401667,82	1315639,6
	120° 42' 21"	173,67		
23			401579,14	1315788,92
	120° 25' 48"	972,72		
24			401086,47	1316627,65
	121° 09' 14"	1151,39		
25			400490,81	1317612,99
	212° 06' 45"	98,72		
26			400407,19	1317560,51
	119° 39' 07"	148,48		
27			400333,73	1317689,55
	210° 45' 16"	161,43		
28			400195	1317607
	211° 52' 23"	183,7		
29			400039	1317510
	139° 53' 57"	74,52		
30			399982	1317558
	231° 29' 58"	112,45		
31			399912	1317470
	321° 10' 48"	111,66		
32			399999	1317400
	234° 25' 51"	211,45		
33			399876	1317228
	161° 33' 54"	101,19		
34			399780	1317260
	13° 33' 40"	2,05		
35			399781,99	1317260,48
	122° 04' 50"	1487,92		
36			398991,74	1318521,2
	105° 24' 36"	127,58		
37			398957,84	1318644,19
	116° 32' 35"	151,81		
38			398890	1318780

Название (номер) межевого знака	Дирекционные углы (град. мин. сек.)	Длина линии(м)	X координата	Y координата
	112° 19' 35"	74,97		
39			398861,52	1318849,35
	125° 21' 35"	21,32		
40			398849,18	1318866,74
	131° 25' 37"	40,05		
41			398822,68	1318896,77
	134° 01' 32"	73,59		
42			398771,54	1318949,68
	132° 54' 19"	56,88		
43			398732,82	1318991,34
	149° 38' 54"	4,33		
44			398729,08	1318993,53
	175° 44' 47"	79,95		
45			398649,35	1318999,46
	182° 51' 13"	285,03		
46			398364,67	1318985,27
	125° 10' 29"	117,85		
47			398296,78	1319081,6
	99° 57' 47"	99,3		
48			398279,6	1319179,4
	91° 04' 25"	31,49		
49			398279,01	1319210,88
	171° 24' 55"	51,52		
50			398228,07	1319218,57
	265° 03' 20"	124,49		
51			398217,34	1319094,54
	277° 19' 42"	160,87		
52			398237,86	1318934,98
	192° 43' 55"	16,83		
53			398221,44	1318931,27
	193° 41' 38"	25,98		
54			398196,2	1318925,12
	198° 22' 03"	24,21		
55			398173,22	1318917,49
	198° 13' 11"	179,36		
56			398002,85	1318861,41
	161° 33' 54"	0,16		
57			398002,7	1318861,46
	120° 17' 20"	501,21		

Название (номер) межевого знака	Дирекционные углы (град. мин. сек.)	Длина линии(м)	X координата	Y координата
58			397749,91	1319294,25
	120° 06' 03"	307,98		
59			397595,45	1319560,7
	120° 28' 19"	189,96		
60			397499,12	1319724,42
	119° 55' 20"	174,81		
61			397411,92	1319875,93
	119° 03' 26"	298,98		
62			397266,71	1320137,28
	119° 01' 42"	645,89		
63			396953,3	1320702,03
	116° 48' 41"	101,94		
64			396907,32	1320793,01
	220° 18' 54"	204,83		
65			396751,14	1320660,49
	122° 46' 39"	103,44		
66			396695,14	1320747,46
	120° 05' 51"	558,45		
67			396415,09	1321230,62
	120° 19' 32"	66,82		
68			396381,35	1321288,3
	120° 07' 43"	408,53		
69			396176,29	1321641,64
	120° 27' 12"	600,08		
70			395872,15	1322158,93
	119° 37' 36"	620,56		
71			395565,38	1322698,36
	119° 59' 58"	1333,1		
72			394898,84	1323852,87
	119° 29' 22"	229,23		
73			394786	1324052,4
	120° 38' 37"	297,41		
74			394634,41	1324308,28
	349° 30' 48"	166,37		
75			394798	1324278
	8° 17' 50"	97,02		
76			394894	1324292
	140° 31' 39"	176,18		
77			394758	1324404

Название (номер межевого знака)	Дирекционные углы (град. мин. сек.)	Длина линии(м)	X координата	Y координата
	154° 36' 44"	130,61		
78			394640	1324460
	90° 00' 00"	60		
79			394640	1324520
	132° 23' 51"	62,29		
80			394598	1324566
	29° 23' 20"	99,85		
81			394685	1324615
	40° 26' 24"	115,62		
82			394773	1324690
	21° 39' 08"	214,11		
83			394972	1324769
	58° 08' 02"	87,13		
84			395018	1324843
	86° 34' 06"	949,09		
85			395074,81	1325790,39
	166° 51' 04"	503,78		
86			394584,24	1325904,99
	226° 59' 39"	589,12		
87			394182,42	1325474,18
	150° 44' 39"	392,87		
88			393839,66	1325666,18
	148° 33' 15"	220,34		
89			393651,68	1325781,13
	145° 16' 50"	91,4		
90			393576,55	1325833,19
	126° 23' 09"	49,48		
91			393547,2	1325873,02
	140° 33' 12"	30,25		
92			393523,84	1325892,24
	224° 16' 53"	7,89		
93			393518,19	1325886,73
	213° 15' 57"	24,72		
94			393497,52	1325873,17
	200° 46' 27"	49,51		
95			393451,23	1325855,61
	201° 38' 09"	64,85		
96			393390,95	1325831,7
	182° 56' 26"	32,94		

Название (номер) межевого знака	Дирекционные углы (град. мин. сек.)	Длина линии(м)	X координата	Y координата
97			393358,05	1325830,01
	171° 08' 26"	36,88		
98			393321,61	1325835,69
	156° 30' 24"	47,49		
99			393278,06	1325854,62
	143° 38' 23"	78,05		
100			393215,21	1325900,89
	148° 49' 37"	85,45		
101			393142,1	1325945,12
	148° 52' 06"	30,44		
102			393116,04	1325960,86
	128° 11' 51"	28,83		
103			393098,21	1325983,52
	95° 42' 38"	26,63		
104			393095,56	1326010,02
	82° 48' 08"	33,2		
105			393099,72	1326042,96
	71° 55' 09"	61,93		
106			393118,94	1326101,83
	70° 25' 09"	50,13		
107			393135,74	1326149,06
	70° 18' 40"	36,27		
108			393147,96	1326183,21
	60° 57' 01"	23,21		
109			393159,23	1326203,5
	37° 46' 13"	18,71		
110			393174,02	1326214,96
	6° 27' 44"	22,84		
111			393196,71	1326217,53
	340° 40' 47"	16,17		
112			393211,97	1326212,18
	328° 39' 08"	43,23		
113			393248,89	1326189,69
	333° 03' 25"	36,59		
114			393281,51	1326173,11
	332° 32' 56"	27,77		
115			393306,15	1326160,31
	340° 41' 42"	25,41		
116			393330,13	1326151,91

Название (номер) межевого знака	Дирекционные углы (град. мин. сек.)	Длина линии(м)	X координата	Y координата
	1° 04' 53"	21,19		
117			393351,32	1326152,31
	18° 12' 02"	20,11		
118			393370,42	1326158,59
	37° 47' 33"	14,03		
119			393381,51	1326167,19
	55° 56' 20"	22,69		
120			393394,22	1326185,99
	78° 30' 04"	23,78		
121			393398,96	1326209,29
	99° 17' 00"	28,95		
122			393394,29	1326237,86
	120° 27' 51"	19,66		
123			393384,32	1326254,81
	131° 23' 17"	43,44		
124			393355,6	1326287,4
	142° 36' 26"	47,33		
125			393318	1326316,14
	153° 12' 55"	55,96		
126			393268,04	1326341,36
	170° 49' 56"	40,61		
127			393227,95	1326347,83
	176° 13' 10"	57,79		
128			393170,29	1326351,64
	174° 52' 39"	98,89		
129			393071,79	1326360,47
	195° 19' 25"	65,43		
130			393008,69	1326343,18
	203° 25' 40"	241,3		
131			392787,28	1326247,24
	199° 24' 35"	56,87		
132			392733,64	1326228,34
	202° 54' 05"	94,21		
133			392646,86	1326191,68
	207° 00' 42"	84,33		
134			392571,73	1326153,38
	222° 17' 35"	81,15		
135			392511,7	1326098,77
	221° 09' 19"	60,01		

Название (номер) межевого знака	Дирекционные углы (град. мин. сек.)	Длина линии(м)	X координата	Y координата
136			392466,52	1326059,28
	212° 48' 31"	34,25		
137			392437,73	1326040,72
	202° 07' 47"	31,75		
138			392408,32	1326028,76
	164° 11' 15"	40,29		
139			392369,55	1326039,74
	111° 12' 38"	26,64		
140			392359,91	1326064,58
	94° 09' 45"	24,94		
141			392358,1	1326089,45
	76° 03' 28"	51,75		
142			392370,57	1326139,68
	65° 41' 17"	47,78		
143			392390,24	1326183,22
	54° 04' 09"	59,8		
144			392425,33	1326231,64
	55° 13' 17"	58,98		
145			392458,97	1326280,08
	54° 16' 09"	70,33		
146			392500,04	1326337,17
	57° 16' 43"	24,94		
147			392513,52	1326358,15
	76° 35' 27"	33,68		
148			392521,33	1326390,91
	91° 58' 39"	29,27		
149			392520,32	1326420,16
	112° 18' 30"	33,38		
150			392507,65	1326451,04
	137° 40' 58"	49,7		
151			392470,9	1326484,5
	149° 34' 56"	50,39		
152			392427,45	1326510,01
	166° 53' 02"	44,86		
153			392383,76	1326520,19
	190° 25' 23"	37,25		
154			392347,12	1326513,45
	201° 49' 13"	34,06		
155			392315,5	1326500,79

Название (номер) межевого знака	Дирекционные углы (град. мин. сек.)	Длина линии(м)	X координата	Y координата
	206° 24' 51"	50,98		
156			392269,84	1326478,11
	206° 01' 34"	53,26		
157			392221,98	1326454,74
	211° 01' 27"	45,62		
158			392182,89	1326431,23
	216° 41' 18"	35,95		
159			392154,06	1326409,75
	224° 48' 06"	42,89		
160			392123,63	1326379,53
	233° 34' 04"	44		
161			392097,5	1326344,13
	236° 46' 09"	51,9		
162			392069,06	1326300,72
	244° 35' 37"	45,78		
163			392049,42	1326259,37
	226° 36' 34"	47,59		
164			392016,73	1326224,79
	199° 50' 21"	28,91		
165			391989,54	1326214,98
	177° 05' 52"	41,67		
166			391947,92	1326217,09
	154° 24' 58"	40,22		
167			391911,64	1326234,46
	145° 25' 23"	52,69		
168			391868,26	1326264,36
	144° 54' 06"	88,37		
169			391795,96	1326315,17
	135° 59' 57"	47,04		
170			391762,12	1326347,85
	133° 08' 22"	30,49		
171			391741,27	1326370,1
	149° 32' 31"	31,09		
172			391714,47	1326385,86
	172° 37' 52"	32,36		
173			391682,38	1326390,01
	204° 43' 54"	20,27		
174			391663,97	1326381,53
	224° 53' 06"	38,76		

Название (номер) межевого знака	Дирекционные углы (град. мин. сек.)	Длина линии(м)	X координата	Y координата
175			391636,51	1326354,18
	255° 45' 36"	44,31		
176			391625,61	1326311,23
	259° 56' 01"	73,29		
177			391612,8	1326239,07
	270° 58' 08"	68		
178			391613,95	1326171,08
	279° 09' 08"	90,85		
179			391628,4	1326081,39
	304° 28' 29"	96,39		
180			391682,96	1326001,93
	313° 09' 51"	62,02		
181			391725,39	1325956,69
	313° 39' 59"	65,62		
182			391770,7	1325909,22
	307° 46' 53"	65,5		
183			391810,83	1325857,45
	304° 27' 32"	147,8		
184			391894,46	1325735,58
	311° 39' 46"	84,3		
185			391950,5	1325672,6
	325° 40' 06"	49,04		
186			391991	1325644,94
	343° 24' 01"	24,29		
187			392014,28	1325638
	359° 07' 37"	32,15		
188			392046,43	1325637,51
	24° 40' 50"	18,63		
189			392063,36	1325645,29
	47° 13' 23"	38,28		
190			392089,36	1325673,39
	32° 48' 56"	36,89		
191			392120,36	1325693,38
	27° 30' 56"	30,74		
192			392147,62	1325707,58
	10° 48' 59"	21,63		
193			392168,87	1325711,64
	346° 43' 51"	26,27		
194			392194,44	1325705,61

Название (номер) межевого знака	Дирекционные углы (град. мин. сек.)	Длина линии(м)	X координата	Y координата
	317° 43' 45"	112,57		
195			392277,74	1325629,89
	279° 03' 10"	124,19		
196			392297,28	1325507,25
	268° 34' 30"	75,99		
197			392295,39	1325431,28
	254° 46' 58"	132,73		
198			392260,55	1325303,2
	209° 25' 02"	170,94		
199			392111,65	1325219,24
	222° 46' 53"	87,85		
200			392047,17	1325159,57
	225° 35' 08"	365,94		
201			391791,07	1324898,18
	217° 35' 41"	68,14		
202			391737,08	1324856,61
	208° 59' 45"	91		
203			391657,49	1324812,5
	198° 38' 51"	85,29		
204			391576,68	1324785,23
	197° 52' 11"	45,53		
205			391533,35	1324771,26
	197° 55' 50"	72,56		
206			391464,31	1324748,92
	192° 29' 37"	60,09		
207			391405,64	1324735,92
	188° 22' 14"	63,68		
208			391342,64	1324726,65
	186° 15' 47"	64,81		
209			391278,22	1324719,58
	188° 07' 52"	74,73		
210			391204,24	1324709,01
	179° 08' 13"	94,28		
211			391109,97	1324710,43
	164° 37' 28"	43,79		
212			391067,75	1324722,04
	161° 44' 04"	51,31		
213			391019,03	1324738,12
	144° 37' 32"	70,96		

Название (номер) межевого знака	Дирекционные углы (град. мин. сек.)	Длина линии(м)	X координата	Y координата
214			390961,17	1324779,2
	162° 49' 10"	53,59		
215			390909,97	1324795,03
	177° 06' 43"	28,98		
216			390881,03	1324796,49
	194° 48' 37"	43,27		
217			390839,2	1324785,43
	223° 09' 12"	30,5		
218			390816,95	1324764,57
	228° 01' 57"	45,58		
219			390786,47	1324730,68
	225° 36' 10"	60,49		
220			390744,15	1324687,46
	232° 15' 30"	36,55		
221			390721,78	1324658,56
	236° 59' 37"	30,22		
222			390705,32	1324633,22
	211° 46' 13"	55,55		
223			390658,09	1324603,97
	199° 11' 34"	98,04		
224			390565,5	1324571,74
	205° 42' 15"	86,62		
225			390487,45	1324534,17
	203° 24' 53"	65,75		
226			390427,11	1324508,04
	222° 09' 44"	44,99		
227			390393,76	1324477,84
	235° 40' 54"	49,06		
228			390366,1	1324437,32
	225° 32' 07"	105,99		
229			390291,86	1324361,68
	231° 11' 52"	54,69		
230			390257,59	1324319,06
	218° 48' 25"	38,93		
231			390227,25	1324294,66
	199° 12' 02"	40,47		
232			390189,03	1324281,35
	182° 09' 24"	41,72		
233			390147,34	1324279,78

Название (номер) межевого знака	Дирекционные углы (град. мин. сек.)	Длина линии(м)	X координата	Y координата
	174° 55' 29"	69,63		
234			390077,98	1324285,94
	186° 23' 19"	40,53		
235			390037,7	1324281,43
	196° 14' 12"	49,71		
236			389989,97	1324267,53
	222° 24' 41"	17,07		
237			389977,37	1324256,02
	243° 19' 59"	25,18		
238			389966,07	1324233,52
	272° 28' 55"	26,32		
239			389967,21	1324207,22
	279° 31' 26"	13,78		
240			389969,49	1324193,63
	323° 46' 54"	13,89		
241			389980,7	1324185,42
	344° 39' 48"	23,4		
242			390003,27	1324179,23
	355° 09' 28"	31,51		
243			390034,67	1324176,57
	4° 44' 17"	22,4		
244			390056,99	1324178,42
	1° 16' 35"	29,63		
245			390086,61	1324179,08
	4° 04' 19"	29,72		
246			390116,25	1324181,19
	5° 51' 10"	31,28		
247			390147,37	1324184,38
	6° 51' 48"	29,87		
248			390177,03	1324187,95
	5° 17' 44"	37,49		
249			390214,36	1324191,41
	3° 42' 37"	27,51		
250			390241,81	1324193,19
	7° 31' 55"	35,09		
251			390276,6	1324197,79
	11° 39' 51"	26,96		
252			390303	1324203,24
	3° 54' 34"	22		

Название (номер) межевого знака	Дирекционные углы (град. мин. сек.)	Длина линии(м)	X координата	Y координата
253			390324,95	1324204,74
	351° 08' 31"	21,04		
254			390345,74	1324201,5
	339° 09' 00"	17,11		
255			390361,73	1324195,41
	322° 29' 12"	19,59		
256			390377,27	1324183,48
	294° 44' 47"	19,45		
257			390385,41	1324165,82
	285° 14' 15"	17,12		
258			390389,91	1324149,3
	264° 49' 56"	19,43		
259			390388,16	1324129,95
	230° 40' 48"	15,86		
260			390378,11	1324117,68
	217° 12' 41"	27,86		
261			390355,92	1324100,83
	210° 06' 52"	25,57		
262			390333,8	1324088
	221° 33' 20"	28,72		
263			390312,31	1324068,95
	235° 51' 00"	72,57		
264			390271,57	1324008,89
	235° 49' 44"	45,92		
265			390245,78	1323970,9
	227° 32' 11"	74,3		
266			390195,62	1323916,09
	226° 46' 01"	28,21		
267			390176,3	1323895,54
	212° 50' 17"	19,77		
268			390159,69	1323884,82
	194° 44' 05"	16,32		
269			390143,91	1323880,67
	185° 50' 59"	25,02		
270			390119,02	1323878,12
	185° 18' 52"	27,21		
271			390091,93	1323875,6
	198° 26' 48"	15,49		
272			390077,24	1323870,7

Название (номер) межевого знака	Дирекционные углы (град. мин. сек.)	Длина линии(м)	X координата	Y координата
	211° 34' 19"	9,53		
273			390069,12	1323865,71
	232° 58' 28"	11,77		
274			390062,03	1323856,31
	259° 54' 39"	15,93		
275			390059,24	1323840,63
	267° 48' 41"	15,71		
276			390058,64	1323824,93
	309° 11' 16"	21,02		
277			390071,92	1323808,64
	349° 14' 34"	14,84		
278			390086,5	1323805,87
	352° 11' 49"	27,25		
279			390113,5	1323802,17
	4° 11' 02"	24,95		
280			390138,38	1323803,99
	14° 45' 06"	32,64		
281			390169,94	1323812,3
	15° 20' 18"	23,59		
282			390192,69	1323818,54
	25° 04' 57"	30,08		
283			390219,93	1323831,29
	35° 05' 51"	28		
284			390242,84	1323847,39
	38° 14' 30"	37,67		
285			390272,43	1323870,71
	49° 31' 31"	27,51		
286			390290,29	1323891,64
	52° 49' 32"	15,42		
287			390299,61	1323903,93
	51° 34' 18"	23,97		
288			390314,51	1323922,71
	40° 08' 18"	29,54		
289			390337,09	1323941,75
	40° 09' 25"	33,42		
290			390362,63	1323963,3
	42° 41' 41"	30,76		
291			390385,24	1323984,16
	20° 55' 51"	19,68		

Название (номер) межевого знака	Дирекционные углы (град. мин. сек.)	Длина линии(м)	X координата	Y координата
292			390403,62	1323991,19
	3° 43' 14"	18,34		
293			390421,92	1323992,38
	357° 35' 03"	13,52		
294			390435,43	1323991,81
	338° 35' 05"	9,37		
295			390444,15	1323988,39
	317° 20' 59"	9,31		
296			390451	1323982,08
	290° 23' 06"	14,12		
297			390455,92	1323968,84
	285° 38' 36"	20,58		
298			390461,47	1323949,02
	284° 30' 13"	19,33		
299			390466,31	1323930,31
	276° 47' 18"	24,7		
300			390469,23	1323905,78
	274° 58' 21"	18		
301			390470,79	1323887,85
	269° 09' 37"	20,47		
302			390470,49	1323867,38
	259° 15' 24"	17,06		
303			390467,31	1323850,62
	244° 52' 38"	12,44		
304			390462,03	1323839,36
	230° 49' 28"	17,7		
305			390450,85	1323825,64
	212° 29' 42"	16,62		
306			390436,83	1323816,71
	198° 55' 46"	19,42		
307			390418,46	1323810,41
	207° 09' 28"	19,45		
308			390401,15	1323801,53
	207° 54' 10"	21,26		
309			390382,36	1323791,58
	211° 36' 55"	23,83		
310			390362,07	1323779,09
	205° 42' 51"	22,89		
311			390341,45	1323769,16

Название (номер) межевого знака	Дирекционные углы (град. мин. сек.)	Длина линии(м)	X координата	Y координата
	216° 17' 58"	45,39		
312			390304,87	1323742,29
	203° 54' 48"	36,63		
313			390271,38	1323727,44
	200° 17' 29"	29,38		
314			390243,82	1323717,25
	195° 04' 51"	23,94		
315			390220,7	1323711,02
	179° 08' 53"	16,81		
316			390203,89	1323711,27
	169° 08' 06"	12,63		
317			390191,49	1323713,65
	187° 36' 08"	9,98		
318			390181,6	1323712,33
	202° 05' 25"	10,32		
319			390172,04	1323708,45
	214° 30' 08"	13,89		
320			390160,59	1323700,58
	227° 31' 08"	13,19		
321			390151,68	1323690,85
	260° 13' 39"	11,84		
322			390149,67	1323679,18
	269° 09' 49"	16,44		
323			390149,43	1323662,74
	286° 14' 08"	14,91		
324			390153,6	1323648,42
	296° 40' 07"	19,78		
325			390162,48	1323630,74
	318° 32' 32"	30,33		
326			390185,21	1323610,66
	338° 17' 21"	41,06		
327			390223,36	1323595,47
	340° 32' 46"	38,94		
328			390260,08	1323582,5
	343° 21' 28"	37,61		
329			390296,11	1323571,73
	341° 26' 49"	44,5		
330			390338,3	1323557,57
	341° 28' 18"	34,9		

Название (номер) межевого знака	Дирекционные углы (град. мин. сек.)	Длина линии(м)	X координата	Y координата
331			390371,39	1323546,48
	338° 51' 25"	28,44		
332			390397,92	1323536,22
	325° 01' 01"	26,06		
333			390419,27	1323521,28
	313° 12' 49"	31,53		
334			390440,86	1323498,3
	309° 08' 51"	11,93		
335			390448,39	1323489,05
	301° 43' 31"	15,61		
336			390456,6	1323475,77
	287° 35' 45"	19,65		
337			390462,54	1323457,04
	277° 53' 24"	19,23		
338			390465,18	1323437,99
	261° 38' 50"	28,02		
339			390461,11	1323410,27
	263° 04' 58"	34,54		
340			390456,95	1323375,98
	258° 58' 24"	28,96		
341			390451,41	1323347,55
	260° 53' 49"	28,06		
342			390446,97	1323319,84
	249° 15' 56"	22,54		
343			390438,99	1323298,76
	257° 09' 31"	24,66		
344			390433,51	1323274,72
	257° 16' 32"	21,29		
345			390428,82	1323253,95
	269° 08' 59"	21,56		
346			390428,5	1323232,39
	284° 07' 33"	32,53		
347			390436,44	1323200,84
	288° 59' 07"	23,7		
348			390444,15	1323178,43
	294° 36' 21"	17		
349			390451,23	1323162,97
	284° 07' 33"	32,53		
350			390459,17	1323131,42

Название (номер) межевого знака	Дирекционные углы (град. мин. сек.)	Длина линии(м)	X координата	Y координата
	277° 47' 30"	34		
351			390463,78	1323097,73
	285° 29' 34"	44,18		
352			390475,58	1323055,16
	287° 47' 34"	65,19		
353			390495,5	1322993,09
	294° 59' 49"	25,98		
354			390506,48	1322969,54
	296° 47' 13"	17,33		
355			390514,29	1322954,07
	305° 05' 55"	18,05		
356			390524,67	1322939,3
	296° 10' 58"	20,1		
357			390533,54	1322921,26
	296° 26' 40"	12,75		
358			390539,22	1322909,84
	287° 08' 50"	14,21		
359			390543,41	1322896,26
	278° 00' 49"	11,84		
360			390545,06	1322884,54
	258° 51' 18"	12,26		
361			390542,69	1322872,51
	249° 18' 35"	13,98		
362			390537,75	1322859,43
	214° 10' 16"	8,92		
363			390530,37	1322854,42
	180° 30' 37"	15,72		
364			390514,65	1322854,28
	166° 52' 50"	34,41		
365			390481,14	1322862,09
	167° 11' 11"	24,66		
366			390457,09	1322867,56
	186° 02' 59"	21,35		
367			390435,86	1322865,31
	176° 38' 10"	99,87		
368			390336,16	1322871,17
	181° 58' 50"	81,6		
369			390254,61	1322868,35
	182° 12' 33"	40,99		

Название (номер) межевого знака	Дирекционные углы (град. мин. сек.)	Длина линии(м)	X координата	Y координата
370			390213,65	1322866,77
	192° 37' 46"	17,29		
371			390196,78	1322862,99
	213° 25' 43"	19,46		
372			390180,54	1322852,27
	258° 15' 38"	9,68		
373			390178,57	1322842,79
	277° 17' 57"	15,51		
374			390180,54	1322827,41
	286° 40' 36"	21,85		
375			390186,81	1322806,48
	283° 59' 47"	31,38		
376			390194,4	1322776,03
	291° 24' 19"	26,06		
377			390203,91	1322751,77
	292° 15' 43"	29,8		
378			390215,2	1322724,19
	294° 21' 48"	20,6		
379			390223,7	1322705,42
	295° 21' 24"	25,66		
380			390234,69	1322682,23
	290° 58' 04"	23,61		
381			390243,14	1322660,18
	295° 42' 41"	14,71		
382			390249,52	1322646,93
	275° 00' 09"	14,33		
383			390250,77	1322632,65
	263° 15' 43"	10,65		
384			390249,52	1322622,07
	239° 00' 14"	18,18		
385			390240,16	1322606,49
	213° 27' 43"	37,61		
386			390208,78	1322585,75
	200° 15' 51"	17,24		
387			390192,61	1322579,78
	196° 43' 05"	14,57		
388			390178,66	1322575,59
	170° 10' 34"	14,07		
389			390164,8	1322577,99

Название (номер) межевого знака	Дирекционные углы (град. мин. сек.)	Длина линии(м)	X координата	Y координата
	138° 14' 30"	21,76		
390			390148,57	1322592,48
	130° 20' 15"	23,31		
391			390133,48	1322610,25
	116° 44' 55"	18,15		
392			390125,31	1322626,46
	110° 58' 21"	17,71		
393			390118,97	1322643
	109° 19' 06"	19,07		
394			390112,66	1322661
	107° 10' 26"	15,38		
395			390108,12	1322675,69
	112° 27' 55"	23,08		
396			390099,3	1322697,02
	126° 34' 37"	15,64		
397			390089,98	1322709,58
	146° 32' 39"	26,46		
398			390067,9	1322724,17
	177° 43' 41"	14,63		
399			390053,28	1322724,75
	195° 52' 11"	11,45		
400			390042,27	1322721,62
	215° 16' 31"	16,74		
401			390028,6	1322711,95
	227° 41' 02"	12,69		
402			390020,06	1322702,57
	249° 25' 28"	20,57		
403			390012,83	1322683,31
	274° 17' 49"	36,7		
404			390015,58	1322646,71
	284° 39' 18"	45,14		
405			390027	1322603,04
	282° 31' 59"	30,05		
406			390033,52	1322573,71
	292° 26' 15"	31,44		
407			390045,52	1322544,65
	282° 08' 56"	24,38		
408			390050,65	1322520,82
	270° 27' 46"	16,09		

Название (номер) межевого знака	Дирекционные углы (град. мин. сек.)	Длина линии(м)	X координата	Y координата
409			390050,78	1322504,73
	251° 33' 54"	15,72		
410			390045,81	1322489,82
	235° 27' 59"	10,55		
411			390039,83	1322481,13
	207° 32' 55"	15,37		
412			390026,2	1322474,02
	190° 27' 12"	18,63		
413			390007,88	1322470,64
	168° 19' 26"	17,49		
414			389990,75	1322474,18
	151° 33' 06"	26,81		
415			389967,18	1322486,95
	147° 48' 27"	64,63		
416			389912,49	1322521,38
	141° 16' 17"	20,84		
417			389896,23	1322534,42
	118° 01' 53"	20,45		
418			389886,62	1322552,47
	111° 46' 24"	19,01		
419			389879,57	1322570,12
	120° 35' 24"	23,13		
420			389867,8	1322590,03
	119° 38' 29"	14,42		
421			389860,67	1322602,56
	122° 21' 15"	24,03		
422			389847,81	1322622,86
	126° 33' 44"	46,94		
423			389819,85	1322660,56
	122° 15' 34"	30,11		
424			389803,78	1322686,02
	109° 34' 49"	16,77		
425			389798,16	1322701,82
	91° 59' 47"	14,64		
426			389797,65	1322716,45
	77° 19' 55"	16,05		
427			389801,17	1322732,11
	55° 51' 49"	15,31		
428			389809,76	1322744,78

Название (номер) межевого знака	Дирекционные углы (град. мин. сек.)	Длина линии(м)	X координата	Y координата
	31° 37' 24"	14,3		
429			389821,94	1322752,28
	21° 47' 38"	14,25		
430			389835,17	1322757,57
	19° 21' 54"	14,81		
431			389849,14	1322762,48
	20° 57' 29"	9,84		
432			389858,33	1322766
	30° 28' 28"	9,84		
433			389866,81	1322770,99
	43° 00' 58"	12,66		
434			389876,07	1322779,63
	67° 45' 04"	9,03		
435			389879,49	1322787,99
	85° 35' 38"	11,71		
436			389880,39	1322799,67
	93° 49' 44"	17,97		
437			389879,19	1322817,6
	115° 41' 30"	11,44		
438			389874,23	1322827,91
	153° 36' 00"	18,64		
439			389857,53	1322836,2
	163° 48' 22"	19,33		
440			389838,97	1322841,59
	174° 06' 40"	24,95		
441			389814,15	1322844,15
	181° 40' 07"	16,83		
442			389797,33	1322843,66
	193° 11' 27"	27,13		
443			389770,92	1322837,47
	204° 25' 27"	50,52		
444			389724,92	1322816,58
	208° 53' 30"	47,15		
445			389683,64	1322793,8
	210° 32' 37"	25,27		
446			389661,88	1322780,96
	208° 54' 19"	32,42		
447			389633,5	1322765,29
	213° 46' 00"	18,66		

Название (номер) межевого знака	Дирекционные углы (град. мин. сек.)	Длина линии(м)	X координата	Y координата
448			389617,99	1322754,92
	237° 58' 39"	14,11		
449			389610,51	1322742,96
	260° 36' 51"	14,78		
450			389608,1	1322728,38
	283° 56' 59"	12,86		
451			389611,2	1322715,9
	319° 08' 37"	11,94		
452			389620,23	1322708,09
	323° 03' 03"	21,71		
453			389637,58	1322695,04
	315° 18' 48"	25,85		
454			389655,96	1322676,86
	323° 36' 33"	22,01		
455			389673,68	1322663,8
	329° 16' 09"	16,87		
456			389688,18	1322655,18
	326° 14' 44"	14,79		
457			389700,48	1322646,96
	322° 46' 17"	17,26		
458			389714,22	1322636,52
	324° 28' 05"	11,56		
459			389723,63	1322629,8
	301° 24' 23"	8,21		
460			389727,91	1322622,79
	304° 42' 03"	12,58		
461			389735,07	1322612,45
	295° 44' 12"	11,45		
462			389740,04	1322602,14
	281° 52' 52"	11,61		
463			389742,43	1322590,78
	263° 26' 09"	14,7		
464			389740,75	1322576,18
	244° 01' 03"	19,79		
465			389732,08	1322558,39
	238° 16' 42"	86,88		
466			389686,4	1322484,49
	218° 50' 10"	22,33		
467			389669,01	1322470,49

Название (номер) межевого знака	Дирекционные углы (град. мин. сек.)	Длина линии(м)	X координата	Y координата
	191° 00' 15"	23,16		
468			389646,28	1322466,07
	174° 01' 28"	28,63		
469			389617,81	1322469,05
	171° 33' 44"	33,19		
470			389584,98	1322473,92
	150° 41' 12"	24,53		
471			389563,59	1322485,93
	126° 26' 17"	30,78		
472			389545,31	1322510,69
	128° 57' 58"	25,7		
473			389529,15	1322530,67
	136° 44' 40"	11,38		
474			389520,86	1322538,47
	145° 29' 15"	14,49		
475			389508,92	1322546,68
	138° 33' 22"	23,6		
476			389491,23	1322562,3
	138° 58' 28"	21,53		
477			389474,99	1322576,43
	126° 02' 16"	20,11		
478			389463,16	1322592,69
	107° 35' 33"	18,49		
479			389457,57	1322610,32
	106° 54' 19"	19,19		
480			389451,99	1322628,68
	106° 48' 35"	25,31		
481			389444,67	1322652,91
	113° 55' 18"	15,71		
482			389438,3	1322667,27
	117° 38' 22"	14,55		
483			389431,55	1322680,16
	125° 44' 27"	14,11		
484			389423,31	1322691,61
	150° 50' 51"	10,8		
485			389413,88	1322696,87
	186° 58' 44"	10,7		
486			389403,26	1322695,57
	210° 08' 02"	12,79		

Название (номер межевого знака)	Дирекционные углы (град. мин. сек.)	Длина линии(м)	X координата	Y координата
487			389392,2	1322689,15
	232° 18' 30"	16,45		
488			389382,14	1322676,13
	246° 54' 19"	43,44		
489			389365,1	1322636,17
	265° 01' 14"	30,41		
490			389362,46	1322605,87
	270° 02' 09"	47,9		
491			389362,49	1322557,97
	269° 08' 25"	22,66		
492			389362,15	1322535,31
	271° 43' 48"	24,51		
493			389362,89	1322510,81
	277° 44' 29"	19,6		
494			389365,53	1322491,39
	282° 09' 45"	19,51		
495			389369,64	1322472,32
	267° 40' 09"	14,26		
496			389369,06	1322458,07
	251° 56' 54"	16,07		
497			389364,08	1322442,79
	244° 24' 51"	15,7		
498			389357,3	1322428,63
	226° 44' 40"	22,77		
499			389341,7	1322412,05
	216° 03' 02"	25,59		
500			389321,01	1322396,99
	182° 28' 19"	25,27		
501			389295,76	1322395,9
	188° 17' 03"	29,98		
502			389266,09	1322391,58
	194° 49' 57"	21,64		
503			389245,17	1322386,04
	203° 07' 15"	39,6		
504			389208,75	1322370,49
	209° 51' 10"	65,89		
505			389151,6	1322337,69
	206° 29' 42"	36,63		
506			389118,82	1322321,35

Название (номер) межевого знака	Дирекционные углы (град. мин. сек.)	Длина линии(м)	X координата	Y координата
	204° 48' 06"	40,55		
507			389082,01	1322304,34
	215° 44' 27"	14,11		
508			389070,56	1322296,1
	241° 54' 19"	13,57		
509			389064,17	1322284,13
	270° 25' 05"	16,45		
510			389064,29	1322267,68
	291° 14' 25"	14,6		
511			389069,58	1322254,07
	308° 57' 27"	11,42		
512			389076,76	1322245,19
	346° 05' 04"	16,13		
513			389092,42	1322241,31
	0° 43' 46"	26,7		
514			389119,12	1322241,65
	5° 37' 33"	55,19		
515			389174,04	1322247,06
	4° 06' 10"	38,16		
516			389212,1	1322249,79
	4° 48' 02"	29,75		
517			389241,75	1322252,28
	3° 43' 24"	23,1		
518			389264,8	1322253,78
	349° 54' 39"	31,85		
519			389296,16	1322248,2
	335° 45' 00"	50,59		
520			389342,29	1322227,42
	336° 50' 43"	30,82		
521			389370,63	1322215,3
	331° 59' 07"	30,4		
522			389397,47	1322201,02
	331° 29' 52"	17,33		
523			389412,7	1322192,75
	320° 31' 06"	14,04		
524			389423,54	1322183,82
	302° 04' 45"	14,8		
525			389431,4	1322171,28
	287° 56' 49"	19,31		

Название (номер) межевого знака	Дирекционные углы (град. мин. сек.)	Длина линии(м)	X координата	Y координата
526			389437,35	1322152,91
	275° 03' 47"	10,65		
527			389438,29	1322142,3
	299° 27' 26"	801,26		
528			389832,33	1321444,62
	302° 12' 10"	1075,46		
529			390405,46	1320534,6
	281° 51' 16"	33,64		
530			390412,37	1320501,68
	283° 50' 35"	51,83		
531			390424,77	1320451,36
	284° 28' 48"	108,98		
532			390452,02	1320345,84
	283° 11' 13"	1171,71		
533			390719,32	1319205,03
	284° 01' 46"	263,18		
534			390783,12	1318949,7
	282° 53' 05"	11,35		
535			390785,65	1318938,64
	284° 49' 15"	211,34		
536			390839,71	1318734,33
	283° 00' 39"	471		
537			390945,75	1318275,42
	283° 06' 58"	12,38		
538			390948,56	1318263,36
	283° 26' 16"	388,31		
539			391038,8	1317885,68
	282° 55' 10"	173,09		
540			391077,5	1317716,97
	320° 15' 39"	89,54		
541			391146,35	1317659,73
	323° 25' 30"	156,61		
542			391272,12	1317566,41
	261° 53' 53"	86,42		
543			391259,94	1317480,85
	264° 15' 37"	119,49		
544			391247,99	1317361,96
	153° 35' 14"	95,9		
545			391162,1	1317404,62

Название (номер) межевого знака	Дирекционные углы (град. мин. сек.)	Длина линии(м)	X координата	Y координата
	236° 50' 10"	119,59		
546			391096,68	1317304,51
	312° 58' 50"	68,43		
547			391143,33	1317254,45
	164° 51' 57"	71,89		
548			391073,93	1317273,22
	238° 40' 47"	110,54		
549			391016,47	1317178,79
	341° 43' 34"	130,6		
550			391140,48	1317137,84
	270° 00' 00"	29,58		
551			391140,48	1317108,26
	331° 55' 14"	298,52		
552			391403,86	1316967,75
	67° 32' 00"	117,57		
553			391448,79	1317076,4
	304° 56' 03"	138,08		
554			391527,86	1316963,2
	326° 11' 38"	76,67		
555			391591,57	1316920,54
	288° 26' 14"	80,94		
556			391617,17	1316843,75
	285° 56' 43"	74,55		
557			391637,65	1316772,07
	323° 20' 26"	138,83		
558			391749,02	1316689,18
	273° 30' 42"	151,01		
559			391758,27	1316538,45
	24° 21' 00"	148,58		
560			391893,63	1316599,71
	301° 05' 15"	100,11		
561			391945,32	1316513,98
	200° 37' 11"	138,12		
562			391816,05	1316465,34
	295° 25' 50"	289,11		
563			391940,2	1316204,24
	328° 05' 26"	6,34		
564			391945,58	1316200,89
	327° 06' 48"	115,11		

Название (номер) межевого знака	Дирекционные углы (град. мин. сек.)	Длина линии(м)	X координата	Y координата
565			392042,24	1316138,39
	239° 34' 44"	157,01		
566			391962,74	1316003
	221° 44' 26"	8,46		
567			391956,43	1315997,37
	288° 48' 17"	154,4		
568			392006,2	1315851,21
	240° 02' 08"	53,7		
569			391979,38	1315804,69
	293° 49' 33"	44,73		
570			391997,45	1315763,77
	287° 39' 19"	33,93		
571			392007,74	1315731,44
	289° 46' 09"	30,42		
572			392018,03	1315702,81
	297° 58' 57"	15		
573			392025,07	1315689,56
	324° 07' 01"	22,76		
574			392043,51	1315676,22
	337° 40' 06"	12,84		
575			392055,39	1315671,34
	333° 38' 36"	54,1		
576			392103,87	1315647,32
	325° 33' 06"	30,39		
577			392128,93	1315630,13
	312° 29' 16"	43,23		
578			392158,13	1315598,25
	292° 21' 03"	28,85		
579			392169,1	1315571,57
	277° 38' 48"	16,76		
580			392171,33	1315554,96
	309° 22' 38"	12,85		
581			392179,48	1315545,03
	331° 58' 54"	21,16		
582			392198,16	1315535,09
	337° 37' 46"	32,71		
583			392228,41	1315522,64
	341° 06' 46"	35,25		
584			392261,76	1315511,23

Название (номер) межевого знака	Дирекционные углы (град. мин. сек.)	Длина линии(м)	X координата	Y координата
	333° 59' 13"	27,38		
585			392286,37	1315499,22
	326° 34' 00"	37,13		
586			392317,36	1315478,76
	339° 15' 48"	12,99		
587			392329,51	1315474,16
	0° 00' 00"	16,02		
588			392345,53	1315474,16
	7° 45' 07"	25,28		
589			392370,58	1315477,57
	255° 30' 39"	182,81		
590			392324,84	1315300,57
	255° 24' 30"	65,81		
591			392308,26	1315236,88
	256° 31' 52"	12,49		
592			392305,35	1315224,73
	256° 09' 13"	49,77		
593			392293,44	1315176,41
	255° 20' 01"	893,92		
594			392067,11	1314311,62
	15° 57' 50"	38,14		
595			392103,78	1314322,11
	9° 56' 08"	19,71		
596			392123,19	1314325,51
	351° 19' 57"	13,27		
597			392136,31	1314323,51
	309° 44' 01"	16,33		
598			392146,75	1314310,95
	351° 07' 17"	18,08		
599			392164,61	1314308,16
	332° 43' 20"	8,99		
600			392172,6	1314304,04
	324° 47' 35"	15,51		
601			392185,27	1314295,1
	20° 30' 48"	4,71		
602			392189,68	1314296,75
	45° 46' 38"	16,16		
603			392200,95	1314308,33
	83° 24' 45"	7,93		

Название (номер) межевого знака	Дирекционные углы (град. мин. сек.)	Длина линии(м)	X координата	Y координата
604			392201,86	1314316,21
	68° 59' 28"	4,3		
605			392203,4	1314320,22
	14° 44' 37"	4,32		
606			392207,58	1314321,32
	28° 01' 10"	3,17		
607			392210,38	1314322,81
	48° 02' 11"	14,42		
608			392220,02	1314333,53
	21° 37' 02"	29,45		
609			392247,4	1314344,38
	32° 08' 00"	25,63		
610			392269,1	1314358,01
	21° 54' 34"	27,55		
611			392294,66	1314368,29
	36° 59' 40"	31,28		
612			392319,64	1314387,11
	50° 04' 16"	8,32		
613			392324,98	1314393,49
	39° 58' 15"	5,32		
614			392329,06	1314396,91
	8° 05' 56"	7,81		
615			392336,79	1314398,01
	13° 04' 52"	14,4		
616			392350,82	1314401,27
	28° 43' 47"	30,66		
617			392377,71	1314416,01
	37° 58' 16"	21,44		
618			392394,61	1314429,2
	53° 03' 20"	24,57		
619			392409,38	1314448,84
	41° 57' 53"	32,18		
620			392433,31	1314470,36
	12° 58' 24"	30,2		
621			392462,74	1314477,14
	21° 29' 45"	34,82		
622			392495,14	1314489,9
	47° 03' 07"	33,38		
623			392517,88	1314514,33

Название (номер) межевого знака	Дирекционные углы (град. мин. сек.)	Длина линии(м)	X координата	Y координата
	64° 17' 53"	24,05		
624			392528,31	1314536
	103° 52' 25"	5,13		
625			392527,08	1314540,98
	123° 14' 13"	3,16		
626			392525,35	1314543,62
	101° 14' 01"	4,41		
627			392524,49	1314547,95
	68° 52' 02"	3,02		
628			392525,58	1314550,77
	27° 00' 21"	2,91		
629			392528,17	1314552,09
	355° 14' 53"	4,1		
630			392532,26	1314551,75
	336° 47' 37"	9,54		
631			392541,03	1314547,99
	348° 15' 18"	10,07		
632			392550,89	1314545,94
	11° 43' 51"	25,63		
633			392575,98	1314551,15
	21° 55' 50"	32,93		
634			392606,53	1314563,45
	43° 03' 37"	15,04		
635			392617,52	1314573,72
	74° 38' 18"	2,83		
636			392618,27	1314576,45
	98° 09' 47"	4,93		
637			392617,57	1314581,33
	91° 53' 08"	2,43		
638			392617,49	1314583,76
	40° 09' 04"	2,76		
639			392619,6	1314585,54
	333° 26' 06"	3,87		
640			392623,06	1314583,81
	1° 53' 30"	5,45		
641			392628,51	1314583,99
	1° 53' 47"	10,58		
642			392639,08	1314584,34
	73° 39' 37"	7,78		

Название (номер) межевого знака	Дирекционные углы (град. мин. сек.)	Длина линии(м)	X координата	Y координата
643			392641,27	1314591,81
	25° 20' 13"	2,92		
644			392643,91	1314593,06
	325° 12' 33"	3,03		
645			392646,4	1314591,33
	275° 24' 14"	5,95		
646			392646,96	1314585,41
	357° 53' 17"	11,67		
647			392658,62	1314584,98
	335° 21' 49"	16,74		
648			392673,84	1314578
	343° 16' 07"	23,93		
649			392696,76	1314571,11
	2° 44' 12"	25,97		
650			392722,7	1314572,35
	7° 57' 11"	31,58		
651			392753,98	1314576,72
	12° 44' 17"	28,8		
652			392782,07	1314583,07
	357° 45' 49"	32,54		
653			392814,59	1314581,8
	318° 19' 00"	45,83		
654			392848,82	1314551,32
	319° 13' 02"	10,96		
655			392857,12	1314544,16
	331° 10' 00"	13,33		
656			392868,8	1314537,73
	5° 05' 59"	16,99		
657			392885,72	1314539,24
	11° 26' 25"	39,68		
658			392924,61	1314547,11
	17° 58' 41"	36,09		
659			392958,94	1314558,25
	12° 57' 02"	46,72		
660			393004,47	1314568,72
	333° 48' 54"	19,56		
661			393022,02	1314560,09
	345° 31' 42"	48,18		
662			393068,67	1314548,05

Название (номер) межевого знака	Дирекционные углы (град. мин. сек.)	Длина линии(м)	X координата	Y координата
	347° 49' 42"	39,51		
663			393107,29	1314539,72
	19° 30' 41"	12,46		
664			393119,03	1314543,88
	33° 50' 34"	14,58		
665			393131,14	1314552
	60° 05' 07"	35,97		
666			393149,08	1314583,18
	53° 02' 07"	25,34		
667			393164,32	1314603,43
	47° 58' 05"	19,94		
668			393177,67	1314618,24
	56° 23' 37"	20,87		
669			393189,22	1314635,62
	26° 45' 34"	19,77		
670			393206,87	1314644,52
	11° 39' 52"	18,7		
671			393225,18	1314648,3
	4° 56' 58"	22,02		
672			393247,12	1314650,2
	0° 42' 33"	67,06		
673			393314,17	1314651,03
	16° 14' 04"	20,42		
674			393333,78	1314656,74
	45° 06' 17"	15,46		
675			393344,69	1314667,69
	56° 25' 26"	51,55		
676			393373,2	1314710,64
	49° 51' 51"	18,43		
677			393385,08	1314724,73
	29° 31' 15"	10,15		
678			393393,91	1314729,73
	3° 39' 05"	14,29		
679			393408,17	1314730,64
	348° 28' 27"	15,61		
680			393423,47	1314727,52
	341° 23' 01"	30,95		
681			393452,8	1314717,64
	344° 16' 05"	16,97		

Название (номер) межевого знака	Дирекционные углы (град. мин. сек.)	Длина линии(м)	X координата	Y координата
682			393469,13	1314713,04
	0° 21' 46"	18,95		
683			393488,08	1314713,16
	23° 39' 48"	21,2		
684			393507,5	1314721,67
	23° 37' 26"	29,2		
685			393534,25	1314733,37
	21° 29' 53"	19,29		
686			393552,2	1314740,44
	38° 32' 22"	23,06		
687			393570,24	1314754,81
	44° 53' 36"	26,57		
688			393589,06	1314773,56
	50° 49' 00"	20,51		
689			393602,02	1314789,46
	45° 28' 50"	25,29		
690			393619,75	1314807,49
	48° 37' 26"	20,7		
691			393633,43	1314823,02
	23° 00' 35"	9,95		
692			393642,59	1314826,91
	355° 57' 03"	18,98		
693			393661,52	1314825,57
	334° 05' 28"	12,89		
694			393673,11	1314819,94
	323° 21' 51"	27,42		
695			393695,11	1314803,58
	315° 56' 19"	25,03		
696			393713,1	1314786,17
	340° 46' 15"	23,05		
697			393734,86	1314778,58
	347° 07' 50"	26,09		
698			393760,29	1314772,77
	335° 42' 23"	27,42		
699			393785,28	1314761,49
	333° 24' 08"	23,47		
700			393806,27	1314750,98
	327° 44' 12"	20,94		
701			393823,98	1314739,8

Название (номер) межевого знака	Дирекционные углы (град. мин. сек.)	Длина линии(м)	X координата	Y координата
	328° 37' 53"	16,5		
702			393838,07	1314731,21
	314° 34' 39"	37,4		
703			393864,32	1314704,57
	304° 12' 17"	43,23		
704			393888,62	1314668,82
	307° 08' 01"	50,42		
705			393919,06	1314628,62
	317° 31' 41"	21,96		
706			393935,26	1314613,79
	332° 39' 21"	18,74		
707			393951,91	1314605,18
	353° 09' 36"	17,21		
708			393969	1314603,13
	16° 12' 38"	17,52		
709			393985,82	1314608,02
	8° 53' 59"	19,59		
710			394005,17	1314611,05
	346° 09' 14"	16,09		
711			394020,79	1314607,2
	326° 41' 28"	23,76		
712			394040,65	1314594,15
	318° 53' 47"	28,2		
713			394061,9	1314575,61
	336° 12' 10"	15,84		
714			394076,39	1314569,22
	340° 45' 18"	14,99		
715			394090,54	1314564,28
	352° 59' 36"	23,45		
716			394113,81	1314561,42
	3° 40' 11"	23,75		
717			394137,51	1314562,94
	32° 49' 34"	33,67		
718			394165,8	1314581,19
	31° 14' 50"	59,28		
719			394216,48	1314611,94
	47° 36' 02"	18,08		
720			394228,67	1314625,29
	35° 31' 28"	25,3		

Название (номер) межевого знака	Дирекционные углы (град. мин. сек.)	Длина линии(м)	X координата	Y координата
721			394249,26	1314639,99
	13° 02' 25"	16,89		
722			394265,71	1314643,8
	22° 29' 50"	19,42		
723			394283,65	1314651,23
	36° 57' 19"	16,12		
724			394296,53	1314660,92
	65° 41' 10"	12,75		
725			394301,78	1314672,54
	71° 03' 33"	31,52		
726			394312,01	1314702,35
	67° 02' 45"	43,39		
727			394328,93	1314742,3
	48° 12' 46"	26,62		
728			394346,67	1314762,15
	52° 57' 41"	32,62		
729			394366,32	1314788,19
	59° 49' 40"	28,93		
730			394380,86	1314813,2
	73° 06' 10"	23,57		
731			394387,71	1314835,75
	79° 48' 12"	42,2		
732			394395,18	1314877,28
	92° 04' 13"	29,62		
733			394394,11	1314906,88
	68° 55' 02"	13,62		
734			394399,01	1314919,59
	22° 50' 40"	15,51		
735			394413,3	1314925,61
	14° 27' 02"	18,11		
736			394430,84	1314930,13
	8° 45' 39"	8,86		
737			394439,6	1314931,48
	13° 46' 00"	33,49		
738			394472,13	1314939,45
	2° 57' 25"	28,11		
739			394500,2	1314940,9
	349° 52' 03"	33,59		
740			394533,27	1314934,99

Название (номер) межевого знака	Дирекционные углы (град. мин. сек.)	Длина линии(м)	X координата	Y координата
	323° 52' 55"	18,59		
741			394548,29	1314924,03
	339° 35' 50"	125,9		
742			394666,29	1314880,14
	326° 24' 45"	86,69		
743			394738,51	1314832,18
	5° 12' 37"	52,31		
744			394790,6	1314836,93
	337° 33' 06"	125,97		
745			394907,02	1314788,83
	353° 24' 27"	164,71		
746			395070,64	1314769,92
	302° 28' 32"	31,01		
747			395087,29	1314743,76
	322° 08' 07"	24,76		
748			395106,84	1314728,56
	348° 50' 02"	78,95		
749			395184,3	1314713,27
	312° 55' 43"	31,89		
750			395206,02	1314689,92
	341° 44' 49"	40,87		
751			395244,83	1314677,12
	311° 07' 06"	89,2		
752			395303,49	1314609,92
	317° 44' 22"	117,77		
753			395390,65	1314530,72
	303° 21' 20"	54,16		
754			395420,43	1314485,48
	352° 33' 15"	74		
755			395493,81	1314475,89
	331° 11' 18"	62,98		
756			395548,99	1314445,54
	245° 23' 17"	209,43		
757			395461,77	1314255,14
	245° 09' 41"	340,99		
758			395318,53	1313945,69
	246° 07' 04"	692,81		
759			395038,04	1313312,2
	205° 27' 48"	2,33		

Название (номер) межевого знака	Дирекционные углы (град. мин. сек.)	Длина линии(м)	X координата	Y координата
760			395035,94	1313311,2
	246° 03' 11"	334,65		
761			394900,11	1313005,36
	245° 10' 41"	589,69		
762			394652,56	1312470,15
	188° 02' 22"	1,79		
763			394650,79	1312469,9
	245° 12' 03"	33,38		
764			394636,79	1312439,6
	245° 27' 53"	221,84		
765			394544,67	1312237,79
	344° 48' 07"	218,88		
766			394755,89	1312180,41
	303° 19' 34"	189,1		
767			394859,78	1312022,41
	333° 08' 13"	794,32		
768			395568,38	1311663,49
	332° 49' 52"	591		
769			396094,17	1311393,63
	331° 22' 46"	90,65		
770			396173,74	1311350,21
	63° 17' 23"	499,09		
771			396398,07	1311796,04
	62° 59' 50"	498,25		
772			396624,29	1312239,97
	63° 57' 57"	502,5		
773			396844,84	1312691,48
	62° 13' 37"	614,69		
774			397131,27	1313235,36
	40° 09' 17"	665,53		
775			397639,94	1313664,53
	41° 04' 13"	698,22		
776			398166,33	1314123,25
	37° 41' 05"	30,1		
777			398190,15	1314141,65
	42° 30' 26"	55,11		
778			398230,78	1314178,89
	333° 00' 04"	514,59		
779			398689,29	1313945,28

Название (номер) межевого знака	Дирекционные углы (град. мин. сек.)	Длина линии(м)	X координата	Y координата
	332° 16' 34"	117,19		
780			398793,03	1313890,76
	242° 40' 13"	20,1		
781			398783,8	1313872,9
	260° 37' 33"	12,83		
782			398781,71	1313860,24
	325° 25' 24"	32,44		
783			398808,42	1313841,83
	317° 59' 15"	28,49		
784			398829,59	1313822,76
	321° 52' 54"	96,02		
785			398905,13	1313763,49
	324° 54' 30"	60,33		
786			398954,49	1313728,81
	326° 01' 43"	74		
787			399015,86	1313687,46
	330° 43' 45"	139,16		
788			399137,25	1313619,42
	335° 42' 41"	165,39		
789			399288	1313551,39
	332° 55' 15"	266,68		
790			399525,45	1313429,99
	6° 05' 19"	2,26		
791			399527,7	1313430,23
	335° 12' 59"	61,28		
792			399583,34	1313404,54
	332° 34' 51"	496,27		
793			400023,86	1313176,01
	332° 50' 48"	500,4		
794			400469,11	1312947,64
	332° 35' 34"	220,26		
795			400664,65	1312846,25
	339° 15' 55"	15,76		
796			400679,39	1312840,67
	336° 01' 32"	14,45		
797			400692,59	1312834,8
	332° 49' 07"	257,77		
798			400921,89	1312717,05
	2° 30' 25"	103,79		

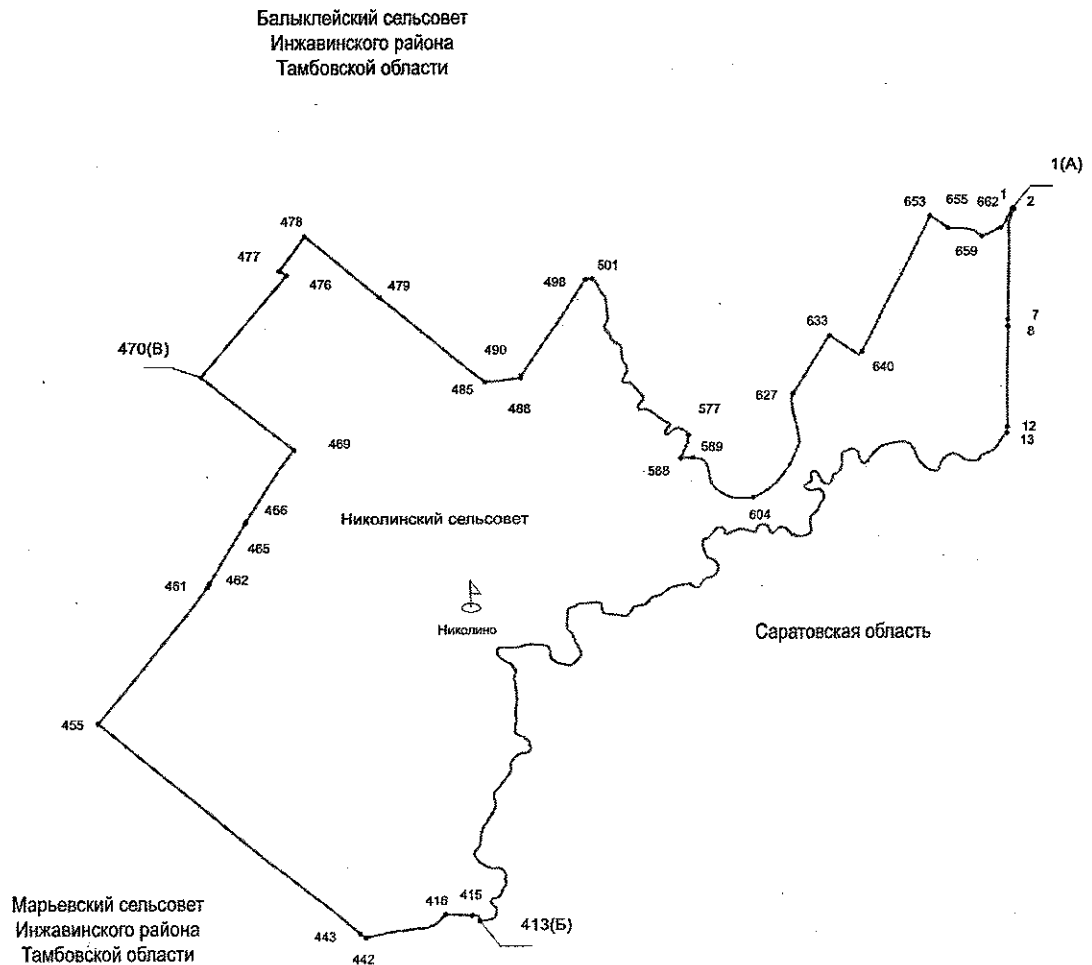
Название (номер) межевого знака	Дирекционные углы (град. мин. сек.)	Длина линии(м)	X координата	Y координата
799			401025,58	1312721,59
	334° 27' 50"	376,29		
800			401365,11	1312559,38
	243° 27' 20"	12,51		
801			401359,52	1312548,19
	334° 23' 13"	255,68		
802			401590,08	1312437,66
	334° 23' 49"	174,46		
803			401747,41	1312362,27
	301° 05' 05"	120,26		
804			401809,5	1312259,28
	335° 34' 56"	210,19		
805			402000,89	1312172,39
	342° 25' 14"	108,43		
806			402104,26	1312139,64
	347° 30' 45"	133,98		
807			402235,07	1312110,67
	356° 16' 25"	171,87		
808			402406,58	1312099,5
	2° 44' 35"	134,57		
809			402541	1312105,94
	4° 36' 50"	287,16		
810			402827,23	1312129,04
	7° 39' 20"	250,04		
811			403075,04	1312162,35
	6° 18' 50"	220,96		
812			403294,66	1312186,65
	6° 01' 51"	156,28		
813			403450,08	1312203,07
	7° 12' 23"	196,58		
814			403645,11	1312227,73
	6° 55' 20"	165,03		
815			403808,94	1312247,62
	7° 26' 26"	8,11		
816			403816,98	1312248,67
	6° 47' 34"	719,14		
817			404531,07	1312333,73
	43° 29' 52"	101,42		
818			404604,64	1312403,54

Название (номер) межевого знака	Дирекционные углы (град. мин. сек.)	Длина линии(м)	X координата	Y координата
	6° 42' 00"	168,42		
819			404771,91	1312423,19
	7° 14' 20"	247,6		
820			405017,54	1312454,39
	7° 47' 33"	270,68		
821			405285,72	1312491,09
	271° 36' 26"	76,3		
822			405287,86	1312414,82
	6° 00' 00"	1018,67		
823			406300,95	1312521,3
	6° 33' 05"	493,99		
824			406791,71	1312577,66
	22° 55' 04"	8,58		
825			406799,61	1312581
	6° 56' 38"	499,84		
826			407295,78	1312641,43
	96° 12' 23"	193,5		
827			407274,86	1312833,8
	97° 00' 51"	30,79		
828			407271,1	1312864,36
	230° 46' 28"	2,53		
829			407269,5	1312862,4
	97° 00' 17"	2,95		
830			407269,14	1312865,33
	96° 42' 47"	20,19		
831			407266,78	1312885,38
	96° 31' 56"	1,32		
832			407266,63	1312886,69
	2° 40' 19"	1,5		
833			407268,13	1312886,76
	96° 15' 20"	34,41		
834			407264,38	1312920,97
	96° 27' 02"	665,54		
835			407189,61	1313582,3
	96° 28' 05"	471,02		
836			407136,55	1314050,32
	99° 55' 31"	12,82		
837			407134,34	1314062,95
	96° 39' 16"	200,21		

Название (номер) межевого знака	Дирекционные углы (град. мин. сек.)	Длина линии(м)	X координата	Y координата
838			407111,14	1314261,81
	102° 13' 06"	295,74		
1			407048,55	1314550,85

Приложение 13
к Закону Тамбовской области «Об установлении границ
муниципальных образований Инжавинского района
Тамбовской области и определении места нахождения
их представительных органов и о признании
утратившими силу отдельных положений некоторых
законодательных актов Тамбовской области»

**Схема границ
муниципального образования-
Николинский сельсовет
Инжавинского района Тамбовской области**



**Описание границ
муниципального образования - Николинский сельсовет
Инжавинского района Тамбовской области**

I. Участок границы с Саратовской областью (от А до Б)

Граница с Саратовской областью проходит:

- от т.1 до т.2 по пастбищному участку;
- от т.2 до т.7 по западной стороне полевой дороги;
- от т.7 до т.8 пересекая балку;
- от т.8 до т.12 по западной стороне полевой дороги;
- от т.12 до т.13 по пастбищному участку;
- от т.13 до т.413(Б) по середине р. Мокрый Карай.

II. Участок границы с муниципальным образованием — Марьевский сельсовет Инжавинского района Тамбовской области (от Б до В)

Граница с муниципальным образованием — Марьевский сельсовет проходит:

- от т.413(Б) до т.415 по пастбищному участку;
- от т.415 до т.416 по пастбищному участку, пересекая ручей;
- от т.416 до т.442 по ручью;
- от т.442 до т.443 по пастбищному участку;
- от т.443 до т.455 по юго-западной стороне лесополосы;
- от т.455 до т.461 по юго-восточной стороне лесополосы;
- от т.461 до т.462 по пастбищному участку;
- от т.462 до т.465 по юго-восточной стороне лесополосы;
- от т.465 до т.466 пересекая автодорогу;
- от т.466 до т.469 по юго-восточной стороне лесополосы;
- от т.469 до т.470(В) по юго-западной стороне лесополосы.

III. Участок границы с муниципальным образованием — Балыклейский сельсовет Инжавинского района Тамбовской области (от В до А)

Граница с муниципальным образованием — Балыклейский сельсовет проходит:

- от т.470(В) до т.476 по юго-восточной стороне лесополосы;
- от т.476 до т.477 по ручью;
- от т.477 до т.478 по юго-восточной стороне лесополосы;
- от т.478 до т.479 по юго-западной стороне лесополосы;
- от т.479 до т.485 по юго-западной стороне полевой дороги;
- от т.485 до т.488 по пастбищному участку;
- от т.488 до т.490 по западной стороне полевой дороги;
- от т.490 до т.498 по юго-восточной стороне лесополосы;
- от т.498 до т.501 по пастбищному участку;
- от т.501 до т.577 по юго-западной стороне прибалочной лесополосы;
- от т.577 до т.588 по пастбищному участку;

- от т.588 до т.589 по плотине;
- от т.589 до т.604 по юго-западной стороне полевой дороги;
- от т.604 до т.627 по юго-восточной стороне полевой дороги;
- от т.627 до т.633 по юго-восточной стороне лесополосы;
- от т.633 до т.640 по меже;
- от т.640 до т.653 по юго-восточной стороне лесополосы;
- от т.653 до т.655 по юго-западной стороне полевой дороги;
- от т.655 до т.659 по северной стороне лесополосы;
- от т.659 до т.662 по пастбищному участку, пересекая ручей;
- от т.662 до т.1(А) по ручью.

**Каталог координат
характерных точек границ муниципального образования -
Николинский сельсовет Инжавинского района Тамбовской области**

Название (номер) межевого знака	Дирекционные углы (град. мин. сек.)	Длина линии(м)	X координата	Y координата
1			378877,09	1346441,26
	101° 29' 50"	35,42		
2			378870,03	1346475,97
	201° 27' 57"	251,43		
3			378636,04	1346383,96
	179° 36' 16"	217,29		
4			378418,76	1346385,46
	179° 13' 23"	281,69		
5			378137,1	1346389,28
	180° 38' 53"	502,19		
6			377634,94	1346383,6
	180° 18' 03"	533,17		
7			377101,78	1346380,8
	180° 12' 24"	99,86		
8			377001,92	1346380,44
	180° 14' 06"	221,78		
9			376780,14	1346379,53
	180° 54' 37"	357,57		
10			376422,62	1346373,85
	180° 15' 44"	533,04		
11			375889,59	1346371,41
	179° 37' 17"	491,91		
12			375397,69	1346374,66
	180° 05' 30"	100,13		
13			375297,56	1346374,5
	237° 46' 14"	51,47		
14			375270,11	1346330,96
	216° 42' 49"	69,67		
15			375214,26	1346289,31
	215° 17' 18"	75,37		
16			375152,74	1346245,77
	209° 32' 01"	65,28		
17			375095,94	1346213,59

Название (номер) межевого знака	Дирекционные углы (град. мин. сек.)	Длина линии(м)	X координата	Y координата
	220° 09' 33"	79,27		
18			375035,36	1346162,47
	245° 00' 18"	154,57		
19			374970,05	1346022,38
	255° 58' 01"	42,93		
20			374959,64	1345980,73
	233° 31' 56"	27,07		
21			374943,55	1345958,96
	203° 41' 31"	42,38		
22			374904,74	1345941,93
	223° 32' 01"	52,22		
23			374866,88	1345905,96
	259° 30' 18"	51,99		
24			374857,41	1345854,84
	274° 03' 16"	74,96		
25			374862,71	1345780,07
	281° 47' 15"	63,05		
26			374875,59	1345718,35
	298° 24' 26"	68,44		
27			374908,15	1345658,15
	309° 10' 03"	79,12		
28			374958,12	1345596,81
	282° 26' 30"	52,73		
29			374969,48	1345545,32
	273° 12' 26"	40,57		
30			374971,75	1345504,81
	253° 55' 03"	61,48		
31			374954,72	1345445,74
	234° 29' 05"	92,56		
32			374900,95	1345370,4
	221° 37' 10"	47,61		
33			374865,36	1345338,78
	202° 21' 50"	42,37		
34			374826,18	1345322,66
	194° 51' 41"	64,18		
35			374764,15	1345306,2

Название (номер) межевого знака	Дирекционные углы (град. мин. сек.)	Длина линии(м)	X координата	Y координата
	206° 53' 09"	55,92		
36			374714,27	1345280,91
	249° 17' 26"	29,72		
37			374703,76	1345253,11
	274° 54' 30"	82,86		
38			374710,85	1345170,55
	292° 46' 56"	90,7		
39			374745,97	1345086,93
	314° 58' 45"	136,9		
40			374842,74	1344990,09
	330° 51' 33"	120,81		
41			374948,26	1344931,26
	332° 35' 30"	85,37		
42			375024,05	1344891,96
	331° 23' 52"	117,12		
43			375126,88	1344835,89
	294° 15' 16"	99,39		
44			375167,71	1344745,27
	264° 55' 51"	132,64		
45			375155,99	1344613,15
	261° 50' 13"	108,6		
46			375140,57	1344505,65
	251° 57' 20"	148,47		
47			375094,58	1344364,48
	231° 30' 12"	134,35		
48			375010,95	1344259,33
	216° 52' 30"	69,09		
49			374955,68	1344217,87
	222° 13' 32"	59,89		
50			374911,33	1344177,62
	213° 28' 58"	62,86		
51			374858,9	1344142,94
	224° 05' 14"	38,62		
52			374831,16	1344116,07
	260° 55' 07"	38,58		
53			374825,07	1344077,97

Название (номер) межевого знака	Дирекционные углы (град. мин. сек.)	Длина линии(м)	X координата	Y координата
	310° 26' 47"	61,37		
54			374864,88	1344031,27
	329° 57' 23"	67,59		
55			374923,39	1343997,43
	357° 06' 00"	78,86		
56			375002,15	1343993,44
	307° 43' 27"	72,03		
57			375046,22	1343936,47
	282° 57' 55"	42,3		
58			375055,71	1343895,25
	252° 47' 42"	89,86		
59			375029,13	1343809,41
	255° 16' 30"	29,66		
60			375021,59	1343780,72
	244° 04' 35"	50,32		
61			374999,59	1343735,46
	186° 46' 04"	37,59		
62			374962,26	1343731,03
	179° 48' 20"	55,96		
63			374906,3	1343731,22
	185° 13' 07"	88,07		
64			374818,6	1343723,21
	185° 52' 54"	64,7		
65			374754,24	1343716,58
	205° 19' 43"	59,28		
66			374700,66	1343691,22
	230° 54' 25"	39,03		
67			374676,05	1343660,93
	248° 03' 35"	56,74		
68			374654,85	1343608,3
	224° 25' 09"	26,5		
69			374635,92	1343589,75
	192° 22' 40"	60,09		
70			374577,23	1343576,87
	205° 28' 42"	62,49		
71			374520,82	1343549,99

Название (номер) межевого знака	Дирекционные углы (град. мин. сек.)	Длина линии(м)	X координата	Y координата
	238° 52' 44"	44,98		
72			374497,57	1343511,48
	274° 41' 55"	55,67		
73			374502,13	1343456
	309° 45' 12"	70,29		
74			374547,08	1343401,96
	329° 54' 38"	117,12		
75			374648,42	1343343,24
	323° 20' 22"	26,81		
76			374669,93	1343327,23
	328° 24' 20"	20,25		
77			374687,18	1343316,62
	296° 33' 54"	44,86		
78			374707,24	1343276,5
	253° 55' 05"	37,43		
79			374696,87	1343240,53
	225° 51' 10"	32,78		
80			374674,04	1343217,01
	171° 14' 36"	75,01		
81			374599,9	1343228,43
	166° 26' 53"	32,43		
82			374568,37	1343236,03
	186° 51' 45"	25,44		
83			374543,11	1343232,99
	239° 27' 35"	74,7		
84			374505,15	1343168,65
	246° 49' 45"	21,75		
85			374496,59	1343148,65
	240° 25' 41"	29,16		
86			374482,2	1343123,29
	180° 49' 59"	26,13		
87			374456,07	1343122,91
	137° 37' 09"	41,01		
88			374425,78	1343150,55
	114° 47' 37"	60,47		
89			374400,42	1343205,45

Название (номер) межевого знака	Дирекционные углы (град. мин. сек.)	Длина линии(м)	X координата	Y координата
	87° 58' 05"	64,02		
90			374402,69	1343269,43
	74° 08' 53"	66,52		
91			374420,86	1343333,42
	92° 27' 20"	35,24		
92			374419,35	1343368,63
	125° 55' 18"	32,27		
93			374400,42	1343394,76
	145° 20' 12"	43,27		
94			374364,83	1343419,37
	148° 18' 20"	30,26		
95			374339,08	1343435,27
	171° 26' 21"	43,26		
96			374296,3	1343441,71
	191° 53' 26"	29,41		
97			374267,52	1343435,65
	212° 18' 03"	47,48		
98			374227,39	1343410,28
	217° 48' 36"	55,59		
99			374183,47	1343376,2
	212° 18' 09"	30,46		
100			374157,72	1343359,92
	205° 47' 36"	25,23		
101			374135	1343348,94
	201° 43' 55"	58,28		
102			374080,86	1343327,36
	226° 31' 23"	40,17		
103			374053,22	1343298,21
	238° 41' 41"	32,79		
104			374036,18	1343270,19
	221° 11' 09"	28,17		
105			374014,98	1343251,64
	223° 17' 42"	35,89		
106			373988,86	1343227,03
	195° 14' 37"	13,24		
107			373976,09	1343223,55

Название (номер) межевого знака	Дирекционные углы (град. мин. сек.)	Длина линии(м)	X координата	Y координата
	193° 13' 32"	19,71		
108			373956,9	1343219,04
	186° 00' 50"	42,86		
109			373914,28	1343214,55
	174° 47' 30"	79,1		
110			373835,51	1343221,73
	171° 55' 09"	67,3		
111			373768,88	1343231,19
	187° 07' 02"	18,32		
112			373750,7	1343228,92
	201° 47' 44"	18,34		
113			373733,67	1343222,11
	218° 16' 57"	27,5		
114			373712,08	1343205,07
	237° 22' 32"	32,96		
115			373694,31	1343177,31
	251° 12' 06"	22,44		
116			373687,08	1343156,07
	257° 08' 43"	18,11		
117			373683,05	1343138,41
	254° 22' 10"	21,01		
118			373677,39	1343118,18
	259° 08' 37"	31,22		
119			373671,51	1343087,52
	264° 49' 52"	30,3		
120			373668,78	1343057,34
	277° 59' 41"	22,72		
121			373671,94	1343034,84
	275° 59' 58"	12,44		
122			373673,24	1343022,47
	281° 01' 35"	12,29		
123			373675,59	1343010,41
	279° 48' 14"	21,79		
124			373679,3	1342988,94
	298° 23' 59"	18,44		
125			373688,07	1342972,72

Название (номер) межевого знака	Дирекционные углы (град. мин. сек.)	Длина линии(м)	X координата	Y координата
	302° 24' 28"	10,41		
126			373693,65	1342963,93
	288° 55' 41"	4,41		
127			373695,08	1342959,76
	302° 25' 22"	7,27		
128			373698,98	1342953,62
	305° 34' 38"	5,05		
129			373701,92	1342949,51
	312° 12' 17"	7,83		
130			373707,18	1342943,71
	319° 12' 51"	7,41		
131			373712,79	1342938,87
	315° 02' 29"	9,78		
132			373719,71	1342931,96
	178° 59' 10"	29,38		
133			373690,33	1342932,48
	266° 56' 08"	5,24		
134			373690,05	1342927,25
	279° 55' 45"	5,05		
135			373690,92	1342922,28
	305° 40' 13"	13,56		
136			373698,83	1342911,26
	319° 03' 03"	121,32		
137			373790,46	1342831,75
	301° 32' 59"	25,32		
138			373803,71	1342810,17
	292° 32' 27"	21,73		
139			373812,04	1342790,1
	281° 47' 59"	25,92		
140			373817,34	1342764,73
	268° 57' 16"	20,82		
141			373816,96	1342743,91
	257° 09' 24"	22,13		
142			373812,04	1342722,33
	241° 51' 10"	18,46		
143			373803,33	1342706,05

Название (номер) межевого знака	Дирекционные углы (град. мин. сек.)	Длина линии(м)	X координата	Y координата
	230° 55' 53"	36,33		
144			373780,43	1342677,84
	222° 09' 41"	45,98		
145			373746,35	1342646,98
	235° 21' 33"	44,63		
146			373720,98	1342610,26
	274° 51' 03"	43,64		
147			373724,67	1342566,78
	349° 02' 15"	38,81		
148			373762,77	1342559,4
	347° 22' 49"	33,46		
149			373795,42	1342552,09
	338° 23' 45"	29,69		
150			373823,02	1342541,16
	322° 39' 14"	23,09		
151			373841,38	1342527,15
	290° 57' 32"	40,79		
152			373855,97	1342489,06
	270° 22' 20"	58,5		
153			373856,35	1342430,56
	255° 53' 03"	36,62		
154			373847,42	1342395,05
	228° 02' 27"	30,39		
155			373827,1	1342372,45
	205° 35' 28"	33,94		
156			373796,49	1342357,79
	194° 33' 41"	53,46		
157			373744,75	1342344,35
	243° 19' 19"	15,88		
158			373737,62	1342330,16
	282° 29' 10"	88,94		
159			373756,85	1342243,32
	288° 05' 52"	110,19		
160			373791,08	1342138,58
	268° 46' 05"	74,89		
161			373789,47	1342063,71

Название (номер) межевого знака	Дирекционные углы (град. мин. сек.)	Длина линии(м)	X координата	Y координата
	252° 25' 59"	92,9		
162			373761,43	1341975,14
	241° 49' 30"	107,61		
163			373710,62	1341880,28
	271° 35' 28"	39,62		
164			373711,72	1341840,68
	354° 07' 31"	71,22		
165			373782,57	1341833,39
	313° 43' 28"	29,86		
166			373803,21	1341811,81
	291° 04' 15"	33,21		
167			373815,15	1341780,82
	262° 00' 37"	60,58		
168			373806,73	1341720,83
	238° 02' 20"	34,19		
169			373788,63	1341691,82
	216° 47' 40"	179,3		
170			373645,05	1341584,43
	260° 35' 48"	55,94		
171			373635,91	1341529,24
	231° 22' 55"	10,69		
172			373629,24	1341520,89
	256° 53' 57"	15,75		
173			373625,67	1341505,55
	225° 58' 12"	15,04		
174			373615,22	1341494,74
	193° 48' 15"	25,73		
175			373590,23	1341488,6
	171° 36' 57"	58,02		
176			373532,83	1341497,06
	166° 28' 10"	67,62		
177			373467,09	1341512,88
	162° 12' 20"	54,32		
178			373415,37	1341529,48
	158° 48' 14"	55,2		
179			373363,9	1341549,44

Название (номер) межевого знака	Дирекционные углы (град. мин. сек.)	Длина линии(м)	X координата	Y координата
	139° 21' 17"	29,71		
180			373341,36	1341568,79
	116° 50' 48"	25,49		
181			373329,85	1341591,53
	108° 31' 10"	21,41		
182			373323,05	1341611,83
	103° 07' 42"	19,59		
183			373318,6	1341630,91
	106° 25' 54"	19,9		
184			373312,97	1341650
	118° 39' 18"	20,48		
185			373303,15	1341667,97
	133° 07' 15"	23,93		
186			373286,79	1341685,44
	141° 29' 49"	26,25		
187			373266,25	1341701,78
	144° 56' 15"	17,95		
188			373251,56	1341712,09
	155° 04' 22"	24,72		
189			373229,14	1341722,51
	150° 14' 39"	19,69		
190			373212,05	1341732,28
	163° 45' 19"	17,87		
191			373194,89	1341737,28
	173° 02' 11"	16,74		
192			373178,27	1341739,31
	180° 59' 41"	18,43		
193			373159,84	1341738,99
	187° 47' 20"	21,84		
194			373138,2	1341736,03
	209° 30' 55"	17,03		
195			373123,38	1341727,64
	206° 24' 16"	20,73		
196			373104,81	1341718,42
	208° 22' 09"	17,05		
197			373089,81	1341710,32

Название (номер) межевого знака	Дирекционные углы (град. мин. сек.)	Длина линии(м)	X координата	Y координата
	213° 56' 51"	16,67		
198			373075,98	1341701,01
	224° 04' 25"	21,87		
199			373060,27	1341685,8
	234° 27' 21"	30,34		
200			373042,63	1341661,11
	245° 17' 58"	23,64		
201			373032,75	1341639,63
	250° 54' 56"	22,88		
202			373025,27	1341618,01
	260° 28' 21"	31,84		
203			373020	1341586,61
	253° 48' 18"	27,11		
204			373012,44	1341560,58
	246° 03' 24"	21,31		
205			373003,79	1341541,1
	227° 54' 06"	25,28		
206			372986,84	1341522,34
	227° 34' 23"	20,63		
207			372972,92	1341507,11
	218° 38' 41"	17,76		
208			372959,05	1341496,02
	220° 09' 14"	24,44		
209			372940,37	1341480,26
	209° 21' 28"	16,52		
210			372925,97	1341472,16
	212° 13' 55"	16,35		
211			372912,14	1341463,44
	210° 03' 24"	17,33		
212			372897,14	1341454,76
	214° 55' 03"	13,21		
213			372886,31	1341447,2
	222° 22' 15"	13,87		
214			372876,06	1341437,85
	233° 32' 00"	15,34		
215			372866,94	1341425,51

Название (номер) межевого знака	Дирекционные углы (град. мин. сек.)	Длина линии(м)	X координата	Y координата
	248° 01' 07"	16,56		
216			372860,74	1341410,15
	267° 42' 11"	24,95		
217			372859,74	1341385,22
	291° 52' 51"	32,2		
218			372871,74	1341355,34
	312° 29' 24"	29,39		
219			372891,59	1341333,67
	297° 10' 42"	63,51		
220			372920,6	1341277,17
	260° 33' 26"	120,38		
221			372900,85	1341158,42
	264° 26' 49"	58,59		
222			372895,18	1341100,1
	235° 11' 24"	35,61		
223			372874,85	1341070,86
	287° 40' 33"	35,57		
224			372885,65	1341036,97
	258° 05' 49"	34,67		
225			372878,5	1341003,05
	237° 45' 27"	43,8		
226			372855,13	1340966
	227° 47' 42"	111,51		
227			372780,22	1340883,4
	238° 43' 21"	83,28		
228			372736,98	1340812,22
	261° 20' 16"	104,91		
229			372721,18	1340708,51
	231° 35' 00"	48,23		
230			372691,21	1340670,72
	216° 21' 16"	80,01		
231			372626,77	1340623,29
	228° 38' 59"	46,21		
232			372596,24	1340588,6
	255° 16' 31"	74,28		
233			372577,36	1340516,76

Название (номер) межевого знака	Дирекционные углы (град. мин. сек.)	Длина линии(м)	X координата	Y координата
	267° 31' 50"	44,56		
234			372575,44	1340472,24
	263° 51' 49"	45,93		
235			372570,53	1340426,57
	239° 11' 47"	26,38		
236			372557,02	1340403,91
	218° 00' 34"	21,32		
237			372540,22	1340390,78
	216° 58' 30"	61,03		
238			372491,46	1340354,07
	216° 06' 54"	87,9		
239			372420,45	1340302,26
	261° 33' 50"	22,77		
240			372417,11	1340279,74
	276° 30' 03"	27,56		
241			372420,23	1340252,36
	278° 01' 50"	144,88		
242			372440,47	1340108,9
	273° 52' 47"	92,37		
243			372446,72	1340016,74
	273° 14' 00"	42,73		
244			372449,13	1339974,08
	290° 38' 22"	57,14		
245			372469,27	1339920,61
	340° 43' 44"	28,39		
246			372496,07	1339911,24
	338° 09' 07"	15,93		
247			372510,86	1339905,31
	351° 27' 00"	22,2		
248			372532,81	1339902,01
	347° 07' 19"	67,8		
249			372598,9	1339886,9
	329° 42' 55"	18,96		
250			372615,27	1339877,34
	298° 08' 35"	16,73		
251			372623,16	1339862,59

Название (номер) межевого знака	Дирекционные углы (град. мин. сек.)	Длина линии(м)	X координата	Y координата
	272° 51' 20"	62,43		
252			372626,27	1339800,24
	266° 04' 04"	22,6		
253			372624,72	1339777,69
	267° 22' 08"	80,82		
254			372621,01	1339696,96
	259° 36' 08"	32,52		
255			372615,14	1339664,97
	265° 28' 57"	66,66		
256			372609,89	1339598,52
	273° 19' 32"	41,2		
257			372612,28	1339557,39
	270° 17' 53"	23,07		
258			372612,4	1339534,32
	244° 29' 37"	45,75		
259			372592,7	1339493,03
	235° 22' 14"	19,29		
260			372581,74	1339477,16
	247° 15' 29"	22,4		
261			372573,08	1339456,5
	246° 37' 08"	99,69		
262			372533,52	1339365
	227° 40' 30"	13,49		
263			372524,44	1339355,03
	203° 19' 11"	13,03		
264			372512,47	1339349,87
	187° 33' 12"	36,67		
265			372476,12	1339345,05
	180° 47' 21"	124,9		
266			372351,23	1339343,33
	179° 38' 15"	69,55		
267			372281,68	1339343,77
	184° 16' 21"	40		
268			372241,79	1339340,79
	169° 19' 43"	43,63		
269			372198,91	1339348,87

Название (номер) межевого знака	Дирекционные углы (град. мин. сек.)	Длина линии(м)	X координата	Y координата
	128° 28' 40"	95,8		
270			372139,3	1339423,87
	160° 48' 47"	63,14		
271			372079,67	1339444,62
	155° 42' 07"	33,8		
272			372048,86	1339458,53
	164° 11' 29"	51,76		
273			371999,06	1339472,63
	146° 54' 43"	87,39		
274			371925,84	1339520,34
	155° 30' 01"	32,27		
275			371896,48	1339533,72
	154° 34' 35"	23,57		
276			371875,19	1339543,84
	155° 12' 20"	39,51		
277			371839,32	1339560,41
	175° 45' 25"	32,44		
278			371806,97	1339562,81
	199° 14' 35"	27,58		
279			371780,93	1339553,72
	221° 42' 57"	137,62		
280			371678,2	1339462,14
	233° 12' 10"	48,97		
281			371648,87	1339422,93
	250° 11' 25"	43,23		
282			371634,22	1339382,26
	274° 03' 24"	40,71		
283			371637,1	1339341,65
	287° 40' 55"	43,06		
284			371650,18	1339300,62
	282° 36' 11"	39,28		
285			371658,75	1339262,29
	284° 30' 40"	30,73		
286			371666,45	1339232,54
	285° 53' 17"	72,66		
287			371686,34	1339162,66

Название (номер) межевого знака	Дирекционные углы (град. мин. сек.)	Длина линии(м)	X координата	Y координата
	304° 01' 14"	61,07		
288			371720,51	1339112,04
	321° 56' 07"	44,21		
289			371755,32	1339084,78
	349° 08' 48"	73,34		
290			371827,35	1339070,97
	355° 17' 07"	60,46		
291			371887,61	1339066
	331° 48' 30"	45,85		
292			371928,02	1339044,34
	306° 41' 11"	40,59		
293			371952,27	1339011,79
	272° 27' 25"	67,18		
294			371955,15	1338944,67
	273° 30' 56"	76,97		
295			371959,87	1338867,84
	274° 53' 50"	90,78		
296			371967,62	1338777,39
	265° 57' 10"	84,87		
297			371961,63	1338692,73
	251° 30' 51"	49,96		
298			371945,79	1338645,35
	251° 19' 09"	44,96		
299			371931,39	1338602,76
	262° 00' 06"	62,67		
300			371922,67	1338540,7
	263° 40' 34"	70,09		
301			371914,95	1338471,04
	270° 03' 06"	44,27		
302			371914,99	1338426,77
	274° 18' 04"	44,13		
303			371918,3	1338382,76
	270° 40' 07"	54,85		
304			371918,94	1338327,91
	270° 56' 13"	42,2		
305			371919,63	1338285,72

Название (номер) межевого знака	Дирекционные углы (град. мин. сек.)	Длина линии(м)	X координата	Y координата
	238° 26' 03"	44,22		
306			371896,48	1338248,04
	193° 44' 04"	32,22		
307			371865,18	1338240,39
	168° 01' 28"	32,92		
308			371832,98	1338247,22
	164° 16' 26"	23,69		
309			371810,18	1338253,64
	143° 15' 00"	77,47		
310			371748,11	1338299,99
	121° 24' 25"	117,31		
311			371686,98	1338400,11
	110° 52' 40"	59,8		
312			371665,67	1338455,98
	130° 09' 29"	44,74		
313			371636,82	1338490,17
	165° 12' 13"	45,89		
314			371592,45	1338501,89
	157° 32' 57"	19,82		
315			371574,13	1338509,46
	91° 56' 58"	23,22		
316			371573,34	1338532,67
	127° 31' 19"	8,96		
317			371567,88	1338539,78
	181° 19' 29"	32,44		
318			371535,45	1338539,03
	202° 44' 23"	43,44		
319			371495,39	1338522,24
	193° 08' 41"	52,37		
320			371444,39	1338510,33
	169° 40' 36"	100,45		
321			371345,57	1338528,33
	173° 45' 40"	151,65		
322			371194,82	1338544,81
	176° 10' 36"	114,27		
323			371080,8	1338552,43

Название (номер) межевого знака	Дирекционные углы (град. мин. сек.)	Длина линии(м)	X координата	Y координата
	186° 16' 38"	111,58		
324			370969,89	1338540,23
	180° 13' 03"	137,03		
325			370832,86	1338539,71
	175° 13' 21"	68,56		
326			370764,54	1338545,42
	189° 30' 21"	60,61		
327			370704,76	1338535,41
	189° 28' 40"	73,73		
328			370632,04	1338523,27
	181° 35' 49"	38,39		
329			370593,66	1338522,2
	155° 26' 05"	36,78		
330			370560,21	1338537,49
	125° 33' 06"	38,34		
331			370537,92	1338568,68
	107° 00' 26"	59,9		
332			370520,4	1338625,96
	116° 47' 26"	28,4		
333			370507,6	1338651,31
	125° 07' 43"	112,81		
334			370442,69	1338743,57
	155° 55' 13"	24,34		
335			370420,47	1338753,5
	184° 36' 54"	28,83		
336			370391,73	1338751,18
	166° 36' 50"	66,04		
337			370327,48	1338766,47
	181° 05' 32"	25,7		
338			370301,78	1338765,98
	212° 03' 15"	41,1		
339			370266,95	1338744,17
	245° 34' 54"	42,74		
340			370249,28	1338705,25
	259° 13' 03"	56,45		
341			370238,72	1338649,8

Название (номер) межевого знака	Дирекционные углы (град. мин. сек.)	Длина линии(м)	X координата	Y координата
	299° 43' 11"	28,36		
342			370252,78	1338625,17
	245° 34' 53"	52,42		
343			370231,11	1338577,44
	213° 22' 07"	35,11		
344			370201,79	1338558,13
	250° 51' 46"	30,96		
345			370191,64	1338528,88
	216° 01' 20"	83,15		
346			370124,39	1338479,98
	210° 10' 58"	28,56		
347			370099,7	1338465,62
	191° 03' 51"	38,4		
348			370062,01	1338458,25
	166° 37' 31"	37,18		
349			370025,84	1338466,85
	184° 30' 33"	45,79		
350			369980,19	1338463,25
	197° 07' 28"	56,55		
351			369926,15	1338446,6
	219° 24' 52"	49,69		
352			369887,76	1338415,05
	217° 29' 58"	153,46		
353			369766,01	1338321,63
	217° 30' 06"	132,76		
354			369660,69	1338240,81
	235° 01' 10"	24,51		
355			369646,64	1338220,73
	207° 05' 58"	40,77		
356			369610,35	1338202,16
	187° 01' 46"	51,32		
357			369559,42	1338195,88
	168° 18' 41"	52,22		
358			369508,28	1338206,46
	154° 50' 25"	60,36		
359			369453,65	1338232,12

Название (номер) межевого знака	Дирекционные углы (град. мин. сек.)	Длина линии(м)	X координата	Y координата
	196° 37' 17"	31,67		
360			369423,3	1338223,06
	183° 59' 58"	32,26		
361			369391,12	1338220,81
	200° 19' 28"	49,78		
362			369344,44	1338203,52
	194° 16' 15"	37,93		
363			369307,68	1338194,17
	248° 34' 09"	29,28		
364			369296,98	1338166,91
	202° 11' 17"	45,94		
365			369254,44	1338149,56
	212° 42' 25"	53,67		
366			369209,28	1338120,56
	211° 16' 29"	80,29		
367			369140,66	1338078,88
	223° 57' 41"	51,1		
368			369103,88	1338043,41
	204° 04' 56"	51,93		
369			369056,47	1338022,22
	195° 20' 10"	129,46		
370			368931,62	1337987,98
	182° 12' 12"	60,6		
371			368871,06	1337985,65
	192° 15' 57"	51,73		
372			368820,51	1337974,66
	197° 52' 54"	39,63		
373			368782,79	1337962,49
	211° 45' 31"	48,47		
374			368741,58	1337936,98
	220° 02' 53"	49,64		
375			368703,58	1337905,04
	212° 17' 26"	37,93		
376			368671,52	1337884,78
	186° 30' 28"	29,47		
377			368642,24	1337881,44

Название (номер) межевого знака	Дирекционные углы (град. мин. сек.)	Длина линии(м)	X координата	Y координата
	151° 56' 22"	45,07		
378			368602,47	1337902,64
	139° 16' 31"	53,4		
379			368562	1337937,48
	141° 54' 46"	41,42		
380			368529,4	1337963,03
	119° 40' 18"	125,35		
381			368467,35	1338071,94
	116° 40' 18"	101,03		
382			368422	1338162,22
	92° 48' 49"	46,25		
383			368419,73	1338208,41
	78° 50' 53"	54,8		
384			368430,33	1338262,18
	94° 43' 56"	46,91		
385			368426,46	1338308,93
	125° 39' 34"	44,87		
386			368400,3	1338345,39
	134° 55' 24"	15,83		
387			368389,12	1338356,6
	155° 20' 48"	38,48		
388			368354,15	1338372,65
	169° 54' 54"	34,95		
389			368319,74	1338378,77
	186° 00' 02"	75,09		
390			368245,06	1338370,92
	147° 50' 06"	39,6		
391			368211,54	1338392
	184° 29' 46"	60,08		
392			368151,64	1338387,29
	221° 17' 43"	49,79		
393			368114,23	1338354,43
	208° 56' 47"	69,42		
394			368053,48	1338320,83
	206° 28' 40"	46,94		
395			368011,46	1338299,9

Название (номер) межевого знака	Дирекционные углы (град. мин. сек.)	Длина линии(м)	X координата	Y координата
	207° 51' 20"	53,61		
396			367964,06	1338274,85
	255° 41' 33"	29,7		
397			367956,72	1338246,07
	271° 15' 43"	35,42		
398			367957,5	1338210,66
	251° 18' 41"	35,02		
399			367946,28	1338177,49
	212° 03' 03"	48,09		
400			367905,52	1338151,97
	164° 06' 53"	28,86		
401			367877,76	1338159,87
	141° 21' 40"	47,36		
402			367840,77	1338189,44
	135° 17' 24"	55,89		
403			367801,05	1338228,76
	163° 22' 16"	38,93		
404			367763,75	1338239,9
	176° 50' 59"	46,22		
405			367717,6	1338242,44
	196° 24' 07"	41,72		
406			367677,58	1338230,66
	221° 20' 01"	32,51		
407			367653,17	1338209,19
	237° 19' 37"	55,94		
408			367622,97	1338162,1
	257° 20' 04"	48,66		
409			367612,3	1338114,62
	258° 48' 31"	52,19		
410			367602,17	1338063,42
	268° 12' 55"	34,04		
411			367601,11	1338029,4
	260° 04' 39"	51,59		
412			367592,22	1337978,58
	338° 31' 41"	5,49		
413			367597,33	1337976,57

Название (номер) межевого знака	Дирекционные углы (град. мин. сек.)	Длина линии(м)	X координата	Y координата
	338° 30' 50"	87,09		
414			367678,37	1337944,67
	271° 26' 07"	91,43		
415			367680,66	1337853,27
	273° 10' 19"	424,33		
416			367704,14	1337429,59
	218° 44' 13"	109,21		
417			367618,95	1337361,25
	220° 03' 28"	54,42		
418			367577,3	1337326,23
	234° 43' 13"	34,09		
419			367557,61	1337298,4
	254° 41' 47"	18,64		
420			367552,69	1337280,42
	231° 39' 37"	53,1		
421			367519,75	1337238,77
	262° 52' 30"	45,79		
422			367514,07	1337193,33
	235° 17' 48"	35,92		
423			367493,62	1337163,8
	268° 12' 47"	60,61		
424			367491,73	1337103,22
	251° 18' 30"	54,36		
425			367474,31	1337051,73
	270° 22' 42"	57,55		
426			367474,69	1336994,18
	259° 22' 34"	49,31		
427			367465,6	1336945,72
	280° 12' 23"	19,24		
428			367469,01	1336926,78
	254° 32' 41"	36,93		
429			367459,17	1336891,19
	280° 27' 08"	25,03		
430			367463,71	1336866,58
	237° 16' 06"	18,9		
431			367453,49	1336850,68

Название (номер) межевого знака	Дирекционные углы (град. мин. сек.)	Длина линии(м)	X координата	Y координата
	256° 05' 46"	37,83		
432			367444,4	1336813,96
	264° 56' 14"	77,17		
433			367437,59	1336737,09
	266° 55' 28"	77,72		
434			367433,42	1336659,48
	257° 19' 47"	50,06		
435			367422,44	1336610,64
	265° 17' 17"	69,14		
436			367416,76	1336541,73
	256° 54' 49"	66,87		
437			367401,62	1336476,6
	257° 44' 42"	112,36		
438			367377,77	1336366,8
	263° 14' 30"	57,95		
439			367370,95	1336309,25
	249° 32' 53"	71,52		
440			367345,96	1336242,24
	267° 59' 47"	43,19		
441			367344,45	1336199,08
	244° 29' 49"	27,27		
442			367332,71	1336174,47
	308° 25' 45"	109,37		
443			367400,69	1336088,79
	308° 48' 48"	78,14		
444			367449,67	1336027,9
	309° 58' 47"	330,65		
445			367662,12	1335774,53
	309° 18' 48"	142,01		
446			367752,09	1335664,66
	307° 06' 24"	248,9		
447			367902,25	1335466,16
	307° 18' 02"	190,79		
448			368017,87	1335314,39
	307° 04' 12"	262,93		
449			368176,36	1335104,6

Название (номер) межевого знака	Дирекционные углы (град. мин. сек.)	Длина линии(м)	X координата	Y координата
	308° 20' 38"	345,77		
450			368390,87	1334833,41
	309° 17' 27"	80,25		
451			368441,69	1334771,3
	309° 07' 49"	170,37		
452			368549,21	1334639,14
	309° 24' 00"	1442,96		
453			369465,1	1333524,12
	309° 03' 37"	486,39		
454			369771,59	1333146,45
	309° 21' 09"	1525,41		
455			370738,84	1331966,91
	40° 28' 34"	60,51		
456			370784,87	1332006,19
	40° 28' 31"	221,13		
457			370953,08	1332149,73
	39° 23' 10"	648,59		
458			371454,37	1332561,29
	38° 05' 28"	447,4		
459			371806,49	1332837,3
	39° 06' 07"	820,64		
460			372443,33	1333354,88
	36° 08' 00"	544,49		
461			372883,09	1333675,95
	30° 23' 51"	69,59		
462			372943,11	1333711,16
	30° 08' 26"	429,06		
463			373314,16	1333926,6
	29° 55' 58"	607,19		
464			373840,36	1334229,58
	30° 14' 21"	73,49		
465			373903,85	1334266,59
	33° 36' 52"	29,44		
466			373928,37	1334282,89
	31° 13' 16"	461,09		
467			374322,68	1334521,89

Название (номер) межевого знака	Дирекционные углы (град. мин. сек.)	Длина линии(м)	X координата	Y координата
	32° 07' 38"	506,81		
468			374751,88	1334791,41
	35° 33' 57"	382,9		
469			375063,35	1335014,12
	308° 47' 47"	1853,09		
470			376224,41	1333569,86
	39° 43' 07"	607,1		
471			376691,39	1333957,81
	38° 58' 36"	1299,23		
472			377701,41	1334775,03
	38° 48' 54"	80,79		
473			377764,36	1334825,67
	38° 52' 20"	5,9		
474			377768,95	1334829,37
	38° 50' 41"	81,25		
475			377832,23	1334880,33
	39° 27' 25"	11,79		
476			377841,33	1334887,82
	303° 36' 47"	136,31		
477			377916,79	1334774,3
	36° 08' 09"	675,89		
478			378462,65	1335172,87
	129° 26' 04"	1536,38		
479			377486,75	1336359,5
	129° 16' 02"	890,52		
480			376923,11	1337048,94
	128° 27' 08"	180,51		
481			376810,86	1337190,3
	129° 16' 55"	507,58		
482			376489,49	1337583,19
	128° 57' 53"	162,22		
483			376387,48	1337709,32
	127° 23' 42"	13,09		
484			376379,53	1337719,72
	127° 37' 20"	405,45		
485			376132,02	1338040,86

Название (номер) межевого знака	Дирекционные углы (град. мин. сек.)	Длина линии(м)	X координата	Y координата
	84° 55' 40"	246,12		
486			376153,78	1338286,02
	67° 53' 13"	9,56		
487			376157,38	1338294,88
	83° 17' 37"	302,62		
488			376192,72	1338595,43
	29° 53' 41"	24,18		
489			376213,68	1338607,48
	0° 00' 00"	20,42		
490			376234,1	1338607,48
	34° 03' 07"	66,31		
491			376289,04	1338644,61
	32° 38' 06"	78,03		
492			376354,75	1338686,69
	32° 48' 07"	38,65		
493			376387,24	1338707,63
	33° 27' 00"	291,36		
494			376630,34	1338868,23
	34° 36' 42"	262,97		
495			376846,77	1339017,6
	34° 06' 11"	245,56		
496			377050,1	1339155,28
	33° 39' 41"	143,75		
497			377169,75	1339234,96
	32° 49' 28"	699,64		
498			377757,68	1339614,21
	80° 15' 28"	7,74		
499			377758,99	1339621,84
	74° 21' 47"	54,09		
500			377773,57	1339673,93
	98° 59' 37"	42,6		
501			377766,91	1339716,01
	127° 02' 08"	59,5		
502			377731,07	1339763,51
	145° 35' 12"	73,4		
503			377670,52	1339804,99

Название (номер) межевого знака	Дирекционные углы (град. мин. сек.)	Длина линии(м)	X координата	Y координата
	166° 09' 42"	68,82		
504			377603,7	1339821,45
	133° 43' 46"	92,47		
505			377539,78	1339888,27
	138° 48' 39"	82,35		
506			377477,81	1339942,5
	174° 19' 28"	331,57		
507			377147,87	1339975,29
	188° 32' 10"	52,08		
508			377096,37	1339967,56
	201° 38' 31"	60,71		
509			377039,94	1339945,17
	215° 56' 11"	39,77		
510			377007,74	1339921,83
	172° 31' 23"	25,44		
511			376982,52	1339925,14
	146° 23' 01"	41,02		
512			376948,36	1339947,85
	135° 31' 04"	83,75		
513			376888,61	1340006,53
	158° 24' 28"	68,15		
514			376825,24	1340031,61
	141° 45' 05"	38,07		
515			376795,34	1340055,18
	131° 46' 09"	54,33		
516			376759,15	1340095,7
	114° 51' 39"	58,8		
517			376734,43	1340149,05
	134° 04' 43"	40,02		
518			376706,59	1340177,8
	158° 33' 52"	36,06		
519			376673,02	1340190,98
	179° 57' 08"	95,69		
520			376577,33	1340191,06
	163° 37' 51"	35,09		
521			376543,66	1340200,95

Название (номер) межевого знака	Дирекционные углы (град. мин. сек.)	Длина линии(м)	X координата	Y координата
	186° 10' 03"	34,07		
522			376509,79	1340197,29
	154° 48' 12"	35,21		
523			376477,93	1340212,28
	153° 09' 09"	40,83		
524			376441,5	1340230,72
	126° 02' 44"	6,95		
525			376437,41	1340236,34
	120° 50' 23"	27,72		
526			376423,2	1340260,14
	166° 05' 20"	37,73		
527			376386,58	1340269,21
	171° 06' 57"	25,58		
528			376361,31	1340273,16
	173° 39' 35"	55,15		
529			376306,5	1340279,25
	176° 39' 32"	15,96		
530			376290,57	1340280,18
	199° 31' 43"	15,41		
531			376276,05	1340275,03
	209° 38' 59"	38,81		
532			376242,32	1340255,83
	210° 40' 51"	84,43		
533			376169,71	1340212,75
	190° 37' 02"	15,25		
534			376154,72	1340209,94
	167° 28' 03"	17,28		
535			376137,85	1340213,69
	145° 31' 26"	9,1		
536			376130,35	1340218,84
	120° 58' 54"	10,92		
537			376124,73	1340228,2
	114° 46' 09"	13,41		
538			376119,11	1340240,38
	91° 01' 37"	26,22		
539			376118,64	1340266,6

Название (номер) межевого знака	Дирекционные углы (град. мин. сек.)	Длина линии(м)	X координата	Y координата
	81° 45' 31"	39,28		
540			376124,27	1340305,47
	91° 30' 48"	17,8		
541			376123,8	1340323,26
	114° 03' 28"	28,73		
542			376112,09	1340349,49
	130° 56' 38"	37,19		
543			376087,72	1340377,58
	139° 11' 25"	40,84		
544			376056,81	1340404,27
	135° 09' 44"	22,48		
545			376040,87	1340420,12
	139° 39' 04"	62,52		
546			375993,22	1340460,6
	140° 42' 24"	123,88		
547			375897,35	1340539,05
	174° 55' 31"	43,75		
548			375853,77	1340542,92
	220° 13' 34"	19,71		
549			375838,72	1340530,19
	214° 34' 19"	36,22		
550			375808,9	1340509,64
	226° 07' 41"	41,31		
551			375780,27	1340479,86
	217° 54' 15"	17,29		
552			375766,63	1340469,24
	211° 25' 06"	21,62		
553			375748,18	1340457,97
	188° 39' 52"	13,34		
554			375734,99	1340455,96
	163° 06' 37"	20,76		
555			375715,13	1340461,99
	138° 34' 31"	23,93		
556			375697,19	1340477,82
	109° 36' 07"	23,76		
557			375689,22	1340500,2

Название (номер) межевого знака	Дирекционные углы (град. мин. сек.)	Длина линии(м)	X координата	Y координата
	82° 12' 51"	38,61		
558			375694,45	1340538,45
	82° 26' 13"	55,31		
559			375701,73	1340593,28
	114° 13' 55"	63,71		
560			375675,58	1340651,38
	128° 00' 35"	166,4		
561			375573,11	1340782,49
	126° 54' 25"	33,95		
562			375552,72	1340809,64
	116° 11' 59"	51,21		
563			375530,11	1340855,59
	121° 02' 54"	122,15		
564			375467,11	1340960,24
	162° 35' 50"	23,87		
565			375444,33	1340967,38
	215° 31' 51"	143,34		
566			375327,68	1340884,08
	169° 52' 19"	28,72		
567			375299,41	1340889,13
	97° 55' 22"	30,11		
568			375295,26	1340918,95
	63° 06' 21"	28,81		
569			375308,29	1340944,64
	53° 12' 09"	128,17		
570			375385,06	1341047,27
	70° 06' 26"	52,58		
571			375402,95	1341096,71
	116° 02' 58"	39,76		
572			375385,49	1341132,43
	119° 39' 53"	70,05		
573			375350,82	1341193,3
	121° 18' 28"	40,57		
574			375329,74	1341227,96
	130° 15' 36"	39,88		
575			375303,97	1341258,39

Название (номер) межевого знака	Дирекционные углы (град. мин. сек.)	Длина линии(м)	X координата	Y координата
	142° 35' 55"	20,05		
576			375288,04	1341270,57
	171° 55' 08"	6,62		
577			375281,49	1341271,5
	198° 24' 38"	14,82		
578			375267,43	1341266,82
	203° 16' 31"	40,29		
579			375230,42	1341250,9
	192° 09' 55"	24,44		
580			375206,53	1341245,75
	182° 11' 39"	36,57		
581			375169,99	1341244,35
	147° 04' 25"	18,73		
582			375154,27	1341254,53
	229° 36' 48"	17,67		
583			375142,82	1341241,07
	198° 08' 14"	28,59		
584			375115,65	1341232,17
	207° 04' 28"	68,92		
585			375054,28	1341200,8
	202° 56' 04"	102,83		
586			374959,58	1341160,73
	217° 05' 16"	35,24		
587			374931,47	1341139,48
	204° 46' 09"	13,41		
588			374919,29	1341133,86
	88° 41' 51"	199,71		
589			374923,83	1341333,52
	97° 49' 04"	134,9		
590			374905,48	1341467,17
	127° 14' 32"	69,57		
591			374863,38	1341522,55
	147° 02' 14"	84,12		
592			374792,8	1341568,32
	166° 06' 28"	100,42		
593			374695,32	1341592,43

Название (номер) межевого знака	Дирекционные углы (град. мин. сек.)	Длина линии(м)	X координата	Y координата
	174° 03' 07"	27,12		
594			374668,35	1341595,24
	172° 02' 27"	44,05		
595			374624,72	1341601,34
	164° 20' 08"	96,96		
596			374531,36	1341627,52
	150° 07' 22"	47,3		
597			374490,35	1341651,08
	137° 55' 33"	84,64		
598			374427,52	1341707,8
	124° 02' 03"	120,03		
599			374360,34	1341807,27
	116° 14' 55"	140,1		
600			374298,38	1341932,92
	96° 56' 55"	72,08		
601			374289,66	1342004,47
	91° 28' 41"	135,3		
602			374286,17	1342139,72
	90° 28' 20"	105,58		
603			374285,3	1342245,3
	81° 19' 48"	52,08		
604			374293,15	1342296,78
	66° 51' 51"	104,37		
605			374334,16	1342392,76
	58° 34' 29"	38,74		
606			374354,36	1342425,82
	60° 40' 32"	83,69		
607			374395,35	1342498,79
	53° 09' 13"	112,43		
608			374462,77	1342588,76
	51° 10' 56"	104,27		
609			374528,13	1342670
	40° 44' 20"	95,74		
610			374600,67	1342732,48
	43° 55' 29"	29,77		
611			374622,11	1342753,13

Название (номер) межевого знака	Дирекционные углы (град. мин. сек.)	Длина линии(м)	X координата	Y координата
	36° 36' 39"	38,05		
612			374652,65	1342775,82
	34° 52' 24"	105,29		
613			374739,03	1342836,02
	31° 24' 37"	115,53		
614			374837,63	1342896,23
	24° 56' 33"	124,14		
615			374950,19	1342948,58
	23° 48' 30"	129,71		
616			375068,86	1343000,94
	15° 55' 13"	118,85		
617			375183,15	1343033,54
	350° 57' 22"	28,82		
618			375211,61	1343029,01
	347° 55' 36"	116,42		
619			375325,45	1343004,66
	348° 22' 30"	116,22		
620			375439,29	1342981,24
	345° 49' 56"	141,57		
621			375576,55	1342946,59
	346° 26' 58"	135,89		
622			375708,66	1342914,75
	352° 28' 55"	93,09		
623			375800,95	1342902,57
	0° 00' 00"	33,26		
624			375834,21	1342902,57
	6° 35' 16"	36,78		
625			375870,75	1342906,79
	15° 27' 53"	48,45		
626			375917,45	1342919,71
	24° 40' 20"	21,8		
627			375937,26	1342928,81
	30° 43' 51"	127,38		
628			376046,75	1342993,9
	32° 26' 34"	228,7		
629			376239,76	1343116,59

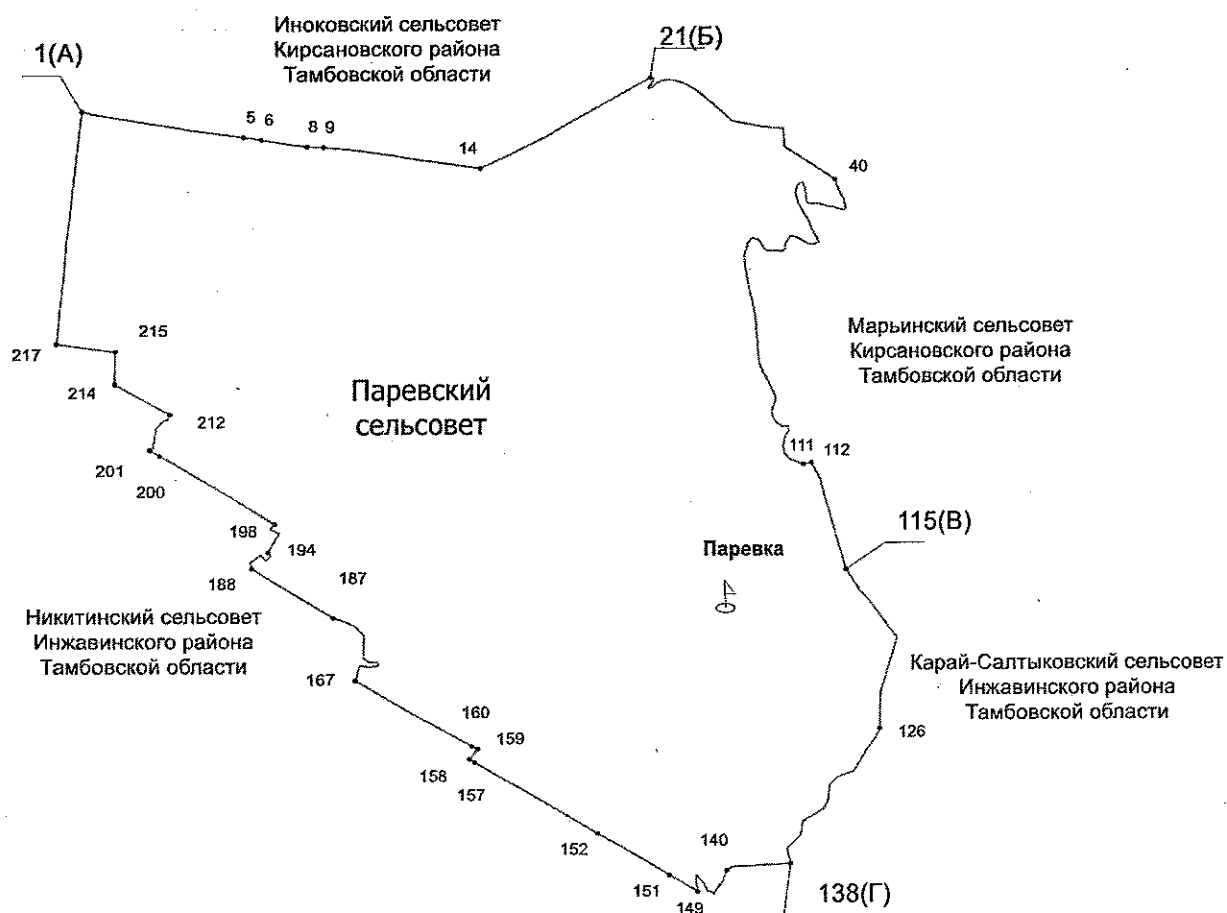
Название (номер) межевого знака	Дирекционные углы (град. мин. сек.)	Длина линии(м)	X координата	Y координата
	32° 40' 13"	243,75		
630			376444,95	1343248,17
	32° 53' 29"	243,38		
631			376649,32	1343380,34
	32° 48' 02"	232,96		
632			376845,14	1343506,54
	42° 00' 53"	20,09		
633			376860,07	1343519,99
	123° 23' 29"	561,08		
634			376551,28	1343988,45
	126° 04' 52"	3,92		
635			376548,97	1343991,62
	35° 30' 50"	22,4		
636			376567,2	1344004,63
	45° 28' 00"	19,96		
637			376581,2	1344018,86
	57° 13' 58"	4,31		
638			376583,53	1344022,48
	114° 27' 31"	9,73		
639			376579,5	1344031,34
	33° 37' 07"	13,33		
640			376590,6	1344038,72
	28° 37' 33"	77,61		
641			376658,72	1344075,9
	27° 01' 28"	189,62		
642			376827,64	1344162,06
	27° 09' 20"	220		
643			377023,39	1344262,47
	26° 37' 34"	168,22		
644			377173,77	1344337,86
	27° 56' 23"	131,43		
645			377289,88	1344399,44
	44° 41' 54"	5,37		
646			377293,7	1344403,22
	26° 12' 43"	133,55		
647			377413,52	1344462,21

Название (номер) межевого знака	Дирекционные углы (град. мин. сек.)	Длина линии(м)	X координата	Y координата
	26° 56' 53"	506,42		
648			377864,95	1344691,71
	26° 46' 44"	262,53		
649			378099,32	1344809,99
	26° 25' 38"	239,88		
650			378314,13	1344916,75
	26° 37' 26"	117,31		
651			378419	1344969,32
	25° 17' 19"	130,3		
652			378536,81	1345024,98
	25° 51' 22"	246,84		
653			378758,94	1345132,63
	122° 38' 14"	178,71		
654			378662,56	1345283,12
	123° 31' 57"	173,49		
655			378566,72	1345427,74
	106° 08' 46"	45,85		
656			378553,97	1345471,78
	90° 39' 19"	202,83		
657			378551,65	1345674,6
	102° 28' 55"	155,51		
658			378518,04	1345826,43
	122° 44' 04"	154,31		
659			378434,6	1345956,23
	71° 48' 36"	94,66		
660			378464,15	1346046,16
	71° 18' 04"	1,37		
661			378464,59	1346047,46
	64° 48' 28"	236,67		
662			378565,33	1346261,62
	42° 36' 41"	39,36		
663			378594,3	1346288,27
	33° 24' 36"	65,25		
664			378648,77	1346324,2
	25° 14' 32"	89,69		
665			378729,9	1346362,45

Название (номер) межевого знака	Дирекционные углы (град. мин. сек.)	Длина линии(м)	X координата	Y координата
	33° 41' 14"	58,5		
666			378778,58	1346394,9
	15° 56' 21"	50,62		
667			378827,25	1346408,8
	24° 13' 32"	25,42		
668			378850,43	1346419,23
	39° 34' 05"	34,58		
1			378877,09	1346441,26

Приложение 14
к Закону Тамбовской области «Об установлении границ
муниципальных образований Инжавинского района
Тамбовской области и определении места нахождения
их представительных органов и о признании
утратившими силу отдельных положений некоторых
законодательных актов Тамбовской области»

**Схема границ
муниципального образования-
Паревский сельсовет
Инжавинского района Тамбовской области**



**Описание границ
муниципального образования - Паревский сельсовет
Инжавинского района Тамбовской области**

I. Участок границы с муниципальным образованием — Иноковский сельсовет Кирсановского района Тамбовской области (от А до Б)

Граница с муниципальным образованием — Иноковский сельсовет Кирсановского района проходит:

- от т.1(А) до т.5 по юго-западной стороне лесополосы;
- от т.5 до т.6 по пастбищному участку;
- от т.6 до т.8 по юго-западной стороне лесополосы;
- от т.8 до т.9 по пастбищному участку;
- от т.9 до т.14 по юго-западной стороне лесополосы;
- от т.14 до т.21(Б) по юго-восточной стороне лесополосы.

II. Участок границы с муниципальным образованием — Марьинский сельсовет Кирсановского района Тамбовской области (от Б до В)

Граница с муниципальным образованием — Марьинский сельсовет Кирсановского района проходит:

- от т.21(Б) до т.40 пересекая лесной массив;
- от т.40 до т.111 по середине р. Ворона;
- от т.111 до т.112 от середины р. Ворона по сенокосному участку;
- от т.112 до т.115(В) по болоту.

III. Участок границы с муниципальным образованием — Карай-Салтыковский сельсовет Инжавинского района Тамбовской области (от В до Г)

Граница с муниципальным образованием — Карай-Салтыковский сельсовет проходит:

- от т.115(В) до т.126 по болоту, пересекая р. Ворона;
- от т.126 до т.138(Г) по границе лесного массива.

IV. Участок границы с муниципальным образованием — Никитинский сельсовет Инжавинского района Тамбовской области (от Г до А)

Граница с муниципальным образованием — Никитинский сельсовет проходит:

- от т.138(Г) до т.140 пересекая лесной массив;
- от т.140 до т.149 по границе лесного участка;
- от т.149 до т.151 по пастбищному участку;
- от т.151 до т.152 по границе приусадебных земель н.п. Якутино;
- от т.152 до т.157 по юго-западной стороне лесополосы;
- от т.157 до т.158 по пастбищному участку;
- от т.158 до т.159 по ручью;
- от т.159 до т.160 по пастбищному участку;

- от т.160 до т.167 по юго-западной стороне лесополосы;
- от т.167 до т.187 по границе лесного участка;
- от т.187 до т.188 по северо-восточной стороне лесополосы;
- от т.188 до т.194 по границе лесного участка;
- от т.194 до т.198 по пастбищному участку;
- от т.198 до т.200 по северо-восточной стороне лесополосы;
- от т.200 до т.201 по пастбищному участку;
- от т.201 до т.212 по ручью;
- от т.212 до т.214 по юго-западной стороне лесополосы;
- от т.214 до т.215 по пастбищному участку;
- от т.215 до т.217 по юго-западной стороне лесополосы;
- от т.217 до т.1(А) по восточной стороне лесополосы.

**Каталог координат
характерных точек границ муниципального образования -
Паревский сельсовет Инжавинского района Тамбовской области**

Название (номер) межевого знака	Дирекционные углы (град. мин. сек.)	Длина линии(м)	X координата	Y координата
1			407048,55	1314550,85
	104° 15' 22"	147,89		
2			407012,13	1314694,19
	99° 34' 02"	862,55		
3			406868,77	1315544,74
	99° 04' 49"	751,94		
4			406750,1	1316287,26
	97° 52' 06"	825,06		
5			406637,15	1317104,55
	98° 58' 22"	288,59		
6			406592,14	1317389,61
	99° 46' 23"	476,77		
7			406511,21	1317859,46
	97° 16' 03"	242,37		
8			406480,55	1318099,88
	91° 58' 42"	263,31		
9			406471,46	1318363,03
	95° 37' 56"	497,63		
10			406422,62	1318858,26
	97° 52' 21"	500,34		
11			406354,09	1319353,88
	99° 42' 26"	496,28		
12			406270,41	1319843,05
	97° 58' 11"	497,01		
13			406201,5	1320335,26
	98° 37' 58"	494,4		
14			406127,29	1320824,06
	66° 18' 15"	407,48		
15			406291,05	1321197,19
	65° 16' 36"	44,81		
16			406309,79	1321237,89
	63° 42' 27"	676,12		
17			406609,28	1321844,06
	59° 46' 33"	493,4		
18			406857,65	1322270,39
	62° 26' 57"	265,38		

Название (номер) межевого знака	Дирекционные углы (град. мин. сек.)	Длина линии(м)	X координата	Y координата
19			406980,4	1322505,68
	60° 39' 03"	349,05		
20			407151,48	1322809,93
	60° 44' 55"	824,66		
21			407554,44	1323529,43
	108° 29' 33"	53,63		
22			407537,43	1323580,29
	196° 36' 27"	77,25		
23			407463,4	1323558,21
	217° 52' 38"	88,73		
24			407393,36	1323503,73
	163° 41' 54"	7,73		
25			407385,94	1323505,9
	86° 44' 02"	22,12		
26			407387,2	1323527,98
	55° 36' 59"	66,67		
27			407424,85	1323583
	53° 29' 33"	75,89		
28			407470	1323644
	62° 53' 31"	94,37		
29			407513	1323728
	86° 06' 44"	103,24		
30			407520	1323831
	99° 03' 59"	95,19		
31			407505	1323925
	105° 04' 51"	172,96		
32			407460	1324092
	119° 58' 54"	210,12		
33			407355	1324274
	130° 03' 18"	352,74		
34			407128	1324544
	132° 09' 28"	399,3		
35			406860	1324840
	100° 23' 13"	499,18		
36			406770	1325331
	96° 20' 25"	344,1		
37			406732	1325673
	176° 55' 21"	279,4		
38			406453	1325688

Название (номер) межевого знака	Дирекционные углы (град. мин. сек.)	Длина линии(м)	X координата	Y координата
	122° 54' 19"	506,21		
39			406178	1326113
	124° 00' 05"	459,58		
40			405921	1326494
	158° 22' 09"	124,79		
41			405805	1326540
	153° 12' 46"	115,38		
42			405702	1326592
	152° 56' 20"	103,31		
43			405610	1326639
	169° 46' 40"	61,98		
44			405549	1326650
	164° 36' 16"	71,57		
45			405480	1326669
	207° 41' 58"	45,18		
46			405440	1326648
	276° 50' 34"	50,36		
47			405446	1326598
	288° 11' 57"	76,84		
48			405470	1326525
	296° 33' 54"	67,08		
49			405500	1326465
	260° 54' 35"	50,64		
50			405492	1326415
	284° 53' 11"	163,49		
51			405534	1326257
	273° 12' 34"	107,17		
52			405540	1326150
	275° 18' 52"	86,37		
53			405548	1326064
	335° 13' 29"	57,27		
54			405600	1326040
	354° 17' 22"	100,5		
55			405700	1326030
	348° 41' 24"	96,88		
56			405795	1326011
	339° 06' 51"	81,34		
57			405871	1325982
	263° 39' 35"	54,33		

Название (номер межевого знака)	Дирекционные углы (град. мин. сек.)	Длина линии(м)	X координата	Y координата
58			405865	1325928
	218° 09' 26"	71,22		
59			405809	1325884
	187° 40' 00"	104,94		
60			405705	1325870
	166° 03' 34"	145,28		
61			405564	1325905
	152° 10' 33"	162,83		
62			405420	1325981
	147° 14' 47"	186,68		
63			405263	1326082
	158° 59' 25"	147,83		
64			405125	1326135
	152° 31' 32"	140,89		
65			405000	1326200
	150° 15' 18"	80,62		
66			404930	1326240
	244° 54' 13"	87,24		
67			404893	1326161
	281° 12' 03"	102,96		
68			404913	1326060
	297° 28' 28"	112,71		
69			404965	1325960
	300° 45' 00"	91,92		
70			405012	1325881
	279° 07' 04"	82,04		
71			405025	1325800
	229° 05' 08"	79,4		
72			404973	1325740
	204° 58' 26"	80,53		
73			404900	1325706
	187° 27' 38"	84,72		
74			404816	1325695
	244° 41' 55"	60,84		
75			404790	1325640
	275° 27' 50"	115,52		
76			404801	1325525
	267° 30' 38"	115,11		
77			404796	1325410

Название (номер) межевого знака	Дирекционные углы (град. мин. сек.)	Длина линии(м)	X координата	Y координата
	310° 29' 10"	53,91		
78			404831	1325369
	326° 09' 36"	105,95		
79			404919	1325310
	317° 46' 13"	87,78		
80			404984	1325251
	282° 41' 59"	72,78		
81			405000	1325180
	236° 53' 19"	54,92		
82			404970	1325134
	211° 25' 46"	84,38		
83			404898	1325090
	194° 47' 28"	184,1		
84			404720	1325043
	176° 28' 21"	146,28		
85			404574	1325052
	171° 09' 53"	195,32		
86			404381	1325082
	168° 23' 19"	223,58		
87			404162	1325127
	165° 53' 30"	192,82		
88			403975	1325174
	165° 41' 59"	105,26		
89			403873	1325200
	169° 43' 54"	140,25		
90			403735	1325225
	177° 52' 44"	216,15		
91			403519	1325233
	174° 33' 35"	210,95		
92			403309	1325253
	172° 12' 59"	140,29		
93			403170	1325272
	175° 37' 37"	170,5		
94			403000	1325285
	156° 22' 14"	122,25		
95			402888	1325334
	148° 34' 14"	126,57		
96			402780	1325400
	153° 18' 25"	200,35		

Название (номер) межевого знака	Дирекционные углы (град. мин. сек.)	Длина линии(м)	X координата	Y координата
97			402601	1325490
	155° 43' 07"	145,91		
98			402468	1325550
	187° 07' 30"	80,62		
99			402388	1325540
	200° 52' 29"	126,29		
100			402270	1325495
	177° 20' 58"	108,12		
101			402162	1325500
	143° 07' 48"	110		
102			402074	1325566
	126° 16' 49"	116,61		
103			402005	1325660
	88° 48' 23"	96,02		
104			402007	1325756
	176° 46' 32"	71,11		
105			401936	1325760
	211° 06' 32"	135,48		
106			401820	1325690
	188° 59' 50"	121,49		
107			401700	1325671
	169° 44' 19"	117,89		
108			401584	1325692
	138° 21' 59"	132,46		
109			401485	1325780
	112° 14' 56"	118,85		
110			401440	1325890
	111° 48' 05"	107,7		
111			401400	1325990
	81° 19' 10"	132,52		
112			401420	1326121
	151° 22' 27"	298,48		
113			401158	1326264
	166° 38' 41"	285,73		
114			400880	1326330
	163° 00' 58"	1205,3		
115			399727,27	1326682,07
	145° 31' 52"	306,45		
116			399474,62	1326855,51

Название (номер) межевого знака	Дирекционные углы (град. мин. сек.)	Длина линии(м)	X координата	Y координата
	146° 14' 31"	124,08		
117			399371,46	1326924,46
	134° 59' 16"	33,52		
118			399347,76	1326948,17
	113° 23' 07"	4,03		
119			399346,16	1326951,87
	131° 38' 01"	48,53		
120			399313,92	1326988,14
	142° 56' 52"	189,21		
121			399162,91	1327102,15
	142° 47' 38"	386,9		
122			398854,76	1327336,1
	142° 29' 52"	266,56		
123			398643,29	1327498,38
	196° 38' 51"	902,01		
124			397779,09	1327239,97
	181° 44' 38"	231,99		
125			397547,21	1327232,91
	180° 59' 10"	339,94		
126			397207,32	1327227,06
	206° 30' 51"	216,81		
127			397013,31	1327130,27
	222° 18' 09"	145,74		
128			396905,52	1327032,18
	211° 30' 20"	428,26		
129			396540,39	1326808,38
	248° 56' 49"	273,3		
130			396442,21	1326553,32
	223° 25' 27"	197,73		
131			396298,6	1326417,4
	187° 37' 31"	255,4		
132			396045,46	1326383,51
	214° 11' 30"	133,07		
133			395935,39	1326308,73
	236° 03' 21"	185,84		
134			395831,62	1326154,56
	240° 52' 28"	187,19		
135			395740,51	1325991,04
	191° 10' 46"	237,47		

Название (номер) межевого знака	Дирекционные углы (град. мин. сек.)	Длина линии(м)	X координата	Y координата
136			395507,55	1325945
	228° 11' 09"	286,67		
137			395316,42	1325731,34
	166° 15' 58"	248,72		
138			395074,81	1325790,39
	266° 34' 06"	949,09		
139			395018	1324843
	238° 08' 02"	87,13		
140			394972	1324769
	201° 39' 08"	214,11		
141			394773	1324690
	220° 26' 24"	115,62		
142			394685	1324615
	209° 23' 20"	99,85		
143			394598	1324566
	312° 23' 51"	62,29		
144			394640	1324520
	270° 00' 00"	60		
145			394640	1324460
	334° 36' 44"	130,61		
146			394758	1324404
	320° 31' 39"	176,18		
147			394894	1324292
	188° 17' 50"	97,02		
148			394798	1324278
	169° 30' 48"	166,37		
149			394634,41	1324308,28
	300° 38' 37"	297,41		
150			394786	1324052,4
	299° 29' 22"	229,23		
151			394898,84	1323852,87
	299° 59' 58"	1333,1		
152			395565,38	1322698,36
	299° 37' 36"	620,56		
153			395872,15	1322158,93
	300° 27' 12"	600,08		
154			396176,29	1321641,64
	300° 07' 43"	408,53		
155			396381,35	1321288,3

Название (номер) межевого знака	Дирекционные углы (град. мин. сек.)	Длина линии(м)	X координата	Y координата
	300° 19' 32"	66,82		
156			396415,09	1321230,62
	300° 05' 51"	558,45		
157			396695,14	1320747,46
	302° 46' 39"	103,44		
158			396751,14	1320660,49
	40° 18' 54"	204,83		
159			396907,32	1320793,01
	296° 48' 41"	101,94		
160			396953,3	1320702,03
	299° 01' 42"	645,89		
161			397266,71	1320137,28
	299° 03' 26"	298,98		
162			397411,92	1319875,93
	299° 55' 20"	174,81		
163			397499,12	1319724,42
	300° 28' 19"	189,96		
164			397595,45	1319560,7
	300° 06' 03"	307,98		
165			397749,91	1319294,25
	300° 17' 20"	501,21		
166			398002,7	1318861,46
	341° 33' 54"	0,16		
167			398002,85	1318861,41
	18° 13' 11"	179,36		
168			398173,22	1318917,49
	18° 22' 03"	24,21		
169			398196,2	1318925,12
	13° 41' 38"	25,98		
170			398221,44	1318931,27
	12° 43' 55"	16,83		
171			398237,86	1318934,98
	97° 19' 42"	160,87		
172			398217,34	1319094,54
	85° 03' 20"	124,49		
173			398228,07	1319218,57
	351° 24' 55"	51,52		
174			398279,01	1319210,88
	271° 04' 25"	31,49		

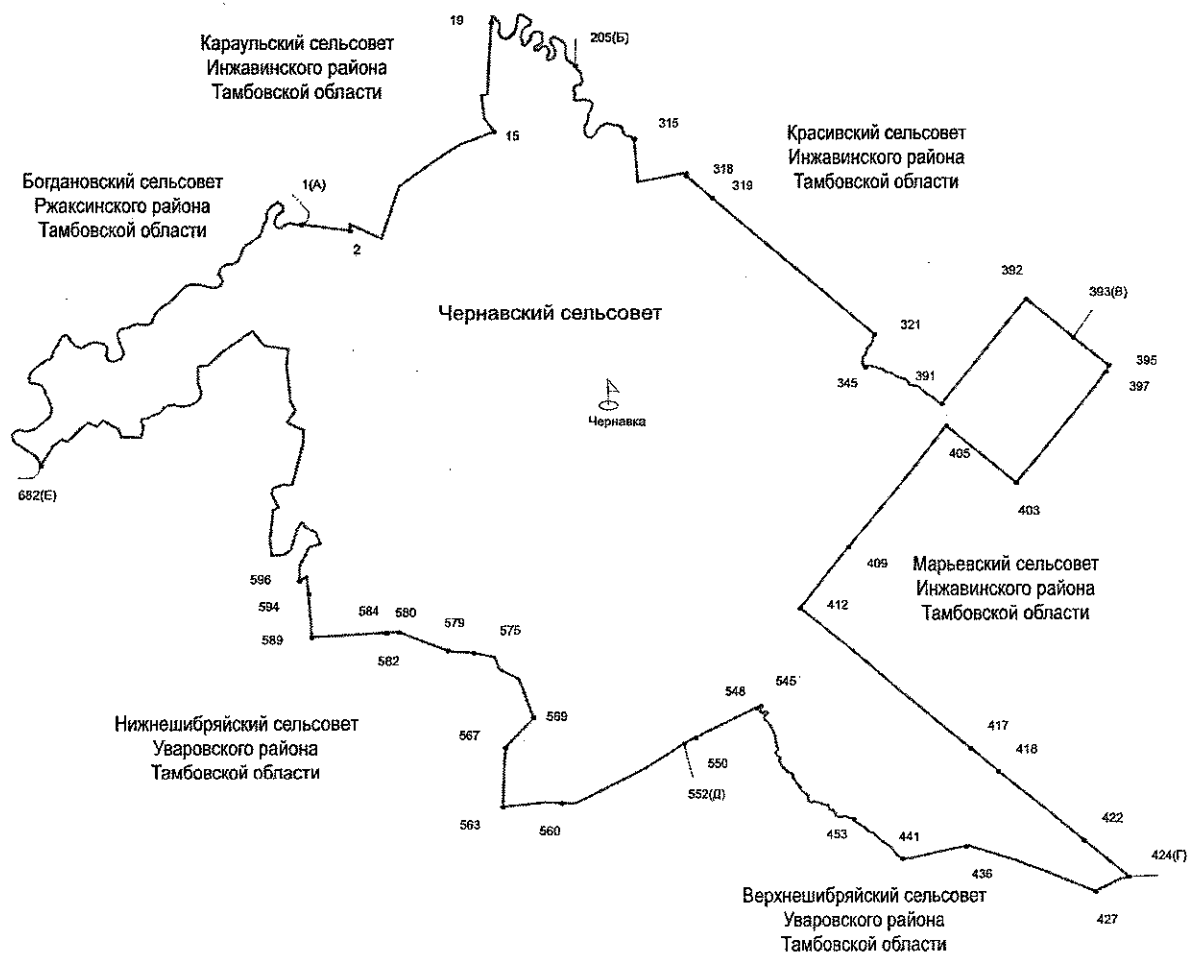
Название (номер) межевого знака	Дирекционные углы (град. мин. сек.)	Длина линии(м)	X координата	Y координата
175			398279,6	1319179,4
	279° 57' 47"	99,3		
176			398296,78	1319081,6
	305° 10' 29"	117,85		
177			398364,67	1318985,27
	2° 51' 13"	285,03		
178			398649,35	1318999,46
	355° 44' 47"	79,95		
179			398729,08	1318993,53
	329° 38' 54"	4,33		
180			398732,82	1318991,34
	312° 54' 19"	56,88		
181			398771,54	1318949,68
	314° 01' 32"	73,59		
182			398822,68	1318896,77
	311° 25' 37"	40,05		
183			398849,18	1318866,74
	305° 21' 35"	21,32		
184			398861,52	1318849,35
	292° 19' 35"	74,97		
185			398890	1318780
	296° 32' 35"	151,81		
186			398957,84	1318644,19
	285° 24' 36"	127,58		
187			398991,74	1318521,2
	302° 04' 50"	1487,92		
188			399781,99	1317260,48
	193° 33' 40"	2,05		
189			399780	1317260
	341° 33' 54"	101,19		
190			399876	1317228
	54° 25' 51"	211,45		
191			399999	1317400
	141° 10' 48"	111,66		
192			399912	1317470
	51° 29' 58"	112,45		
193			399982	1317558
	319° 53' 57"	74,52		
194			400039	1317510

Название (номер) межевого знака	Дирекционные углы (град. мин. сек.)	Длина линии(м)	X координата	Y координата
	31° 52' 23"	183,7		
195			400195	1317607
	30° 45' 16"	161,43		
196			400333,73	1317689,55
	299° 39' 07"	148,48		
197			400407,19	1317560,51
	32° 06' 45"	98,72		
198			400490,81	1317612,99
	301° 09' 14"	1151,39		
199			401086,47	1316627,65
	300° 25' 48"	972,72		
200			401579,14	1315788,92
	300° 42' 21"	173,67		
201			401667,82	1315639,6
	52° 25' 44"	53,43		
202			401700,4	1315681,95
	15° 14' 11"	29,64		
203			401729	1315689,74
	357° 42' 07"	49,63		
204			401778,59	1315687,75
	45° 42' 44"	40,96		
205			401807,19	1315717,07
	350° 03' 29"	71,3		
206			401877,42	1315704,76
	14° 40' 35"	90,74		
207			401965,2	1315727,75
	4° 00' 20"	41,37		
208			402006,47	1315730,64
	37° 48' 19"	100,1		
209			402085,56	1315792
	49° 18' 59"	68,02		
210			402129,9	1315843,58
	64° 35' 21"	67,93		
211			402159,05	1315904,94
	25° 21' 30"	84,52		
212			402235,43	1315941,14
	298° 12' 57"	488,86		
213			402466,56	1315510,37
	299° 37' 45"	502,64		

Название (номер) межевого знака	Дирекционные углы (град. мин. сек.)	Длина линии(м)	X координата	Y координата
214			402715,06	1315073,45
	1° 42' 18"	514,57		
215			403229,4	1315088,76
	277° 53' 52"	407,04		
216			403285,33	1314685,58
	277° 52' 16"	531,74		
217			403358,15	1314158,85
	5° 27' 19"	575,91		
218			403931,45	1314213,6
	5° 47' 02"	575,32		
219			404503,84	1314271,58
	5° 00' 25"	432,87		
220			404935,06	1314309,36
	6° 20' 02"	386,69		
221			405319,39	1314352,02
	6° 33' 34"	1740,55		
1			407048,55	1314550,85

Приложение 15
к Закону Тамбовской области «Об установлении границ
муниципальных образований Инжавинского района
Тамбовской области и определении места нахождения
их представительных органов и о признании
утратившими силу отдельных положений некоторых
законодательных актов Тамбовской области»

**Схема границ
муниципального образования-
Чернавский сельсовет
Инжавинского района Тамбовской области**



**Описание границ
муниципального образования - Чернавский сельсовет
Инжавинского района Тамбовской области**

I. Участок границы с муниципальным образованием - Караульский сельсовет Инжавинского района Тамбовской области (от А до Б)

Граница с муниципальным образованием - Караульский сельсовет проходит:

- от т.1(А) до т.2 пересекая лесной участок;
- от т.2 до т.15 по границе лесного участка;
- от т.15 до т.19 пересекая лесной участок;
- от т.19 до т.205(Б) по середине р. Ворона.

II. Участок границы с муниципальным образованием - Красивский сельсовет Инжавинского района Тамбовской области (от Б до В)

Граница с муниципальным образованием - Красивский сельсовет проходит:

- от т.205(Б) до т.315 по середине р. Ворона;
- от т.315 до т.318 пересекая лесной участок;
- от т.318 до т.319 по юго-западной стороне лесополосы, пересекая автодорогу "Тамбов-Пенза"-Инжавино-Уварово;
- от т.319 до т.321 по юго-западной стороне лесополосы;
- от т.321 до т.345 по днищу оврага;
- от т.345 до т.391 по ручью;
- от т.391 до т.392 по юго-восточной стороне лесополосы;
- от т.392 до т.393(В) по юго-западной стороне лесополосы.

III. Участок границы с муниципальным образованием - Марьевский сельсовет Инжавинского района Тамбовской области (от В до Г)

Граница с муниципальным образованием - Марьевский сельсовет проходит:

- от т.393(В) до т.395 по юго-западной стороне лесополосы;
- от т.395 до т.397 по границе пастбищного участка;
- от т.397 до т.403 по юго-восточной стороне лесополосы;
- от т.403 до т.405 по юго-западной стороне лесополосы;
- от т.405 до т.409 по юго-восточной стороне полевой дороги;
- от т.409 до т.412 по юго-восточной стороне лесополосы;
- от т.412 до т.417 по юго-западной стороне лесополосы;
- от т.417 до т.418 пересекая балку;
- от т.418 до т.422 по юго-западной стороне лесополосы;
- от т.422 до т.424(Г) по северо-восточной стороне полевой дороги.

IV. Участок границы с муниципальным образованием —

Верхнешибряйский сельсовет Уваровского района Тамбовской области (от Г до Д)

Граница с муниципальным образованием — Верхнешибряйский сельсовет Уваровского района проходит:

- от т.424(Г) до т.427 по юго-восточной стороне полевой дороги;
- от т.427 до т.436 по юго-западной стороне полевой дороги;
- от т.436 до т.441 по северной стороне полевой дороги;
- от т.441 до т.453 по днищу балки;
- от т.453 до т.545 по середине р. Чернавка;
- от т.545 до т.548 по пастбищному участку;
- от т.548 до т.550 по юго-восточной стороне лесополосы;
- от т.550 до т.552(Д) по юго-восточной стороне полевой дороги.

V. Участок границы с муниципальным образованием - Нижнешибряйский сельсовет Уваровского района Тамбовской области (от Д до Е)

Граница с муниципальным образованием - Нижнешибряйский сельсовет Уваровского района проходит:

- от т.552(Д) до т.560 по юго-восточной стороне полевой дороги;
- от т.560 до т.563 по южной стороне лесополосы;
- от т.563 до т.567 по восточной стороне полевой дороги;
- от т.567 до т.569 по северо-западной стороне полевой дороги;
- от т.569 до т.575 по юго-западной стороне лесополосы;
- от т.575 до т.579 по южной стороне полевой дороги;
- от т.579 до т.580 по юго-западной стороне лесополосы;
- от т.580 до т.582 по южной стороне лесополосы;
- от т.582 до т.584 пересекая автодорогу;
- от т.584 до т.589 по южной стороне полевой дороги;
- от т.589 до т.594 по меже;
- от т.594 до т.596 по пастбищному участку;
- от т.596 до т.682(Е) по границе лесного участка.

VI. Участок границы с муниципальным образованием - Богдановский сельсовет Ржаксинского района Тамбовской области (от Е до А)

Граница с муниципальным образованием — Богдановский сельсовет Ржаксинского района проходит:

- от т.682(Е) до т.1(А) по середине р. Ворона.

**Каталог координат
характерных точек границ муниципального образования -
Чернавский сельсовет Инжавинского района Тамбовской области**

Название (номер межевого знака)	Дирекционные углы (град. мин. сек.)	Длина линии(м)	X координата	Y координата
1			373347,58	1309647,82
	97° 49' 14"	777,09		
2			373241,84	1310417,68
	2° 44' 07"	103,1		
3			373344,82	1310422,6
	115° 04' 11"	364,89		
4			373190,21	1310753,11
	114° 52' 31"	200,5		
5			373105,87	1310935,01
	17° 39' 51"	306,59		
6			373398	1311028,04
	17° 38' 32"	591,22		
7			373961,41	1311207,22
	54° 37' 03"	622,71		
8			374321,98	1311714,92
	27° 28' 38"	7,02		
9			374328,21	1311718,16
	56° 18' 12"	332,63		
10			374512,75	1311994,9
	58° 22' 01"	242,15		
11			374639,75	1312201,07
	69° 14' 24"	178,5		
12			374703,02	1312367,98
	72° 37' 18"	7,03		
13			374705,12	1312374,69
	69° 10' 15"	356,91		
14			374832,03	1312708,27
	70° 32' 42"	53,47		
15			374849,84	1312758,69
	323° 46' 39"	267,51		
16			375065,65	1312600,61
	352° 31' 38"	385,69		
17			375448,06	1312550,45

Название (номер) межевого знака	Дирекционные углы (град. мин. сек.)	Длина линии(м)	X координата	Y координата
	86° 29' 45"	92,93		
18			375453,74	1312643,21
	3° 07' 25"	1181,15		
19			376633,14	1312707,57
	4° 42' 50"	68,75		
20			376701,66	1312713,22
	4° 43' 41"	22,81		
21			376724,39	1312715,1
	102° 22' 49"	22,57		
22			376719,55	1312737,15
	124° 45' 00"	17,84		
23			376709,38	1312751,81
	124° 44' 15"	13,65		
24			376701,6	1312763,03
	142° 35' 41"	13,27		
25			376691,06	1312771,09
	142° 35' 20"	18,63		
26			376676,26	1312782,41
	134° 13' 02"	25,88		
27			376658,21	1312800,96
	128° 45' 15"	21,84		
28			376644,54	1312817,99
	142° 20' 34"	25,62		
29			376624,26	1312833,64
	159° 47' 14"	20,9		
30			376604,65	1312840,86
	159° 46' 31"	5,47		
31			376599,52	1312842,75
	176° 28' 00"	30,02		
32			376569,56	1312844,6
	190° 25' 56"	45,45		
33			376524,86	1312836,37
	185° 24' 22"	41,18		
34			376483,86	1312832,49
	180° 17' 38"	40,95		
35			376442,91	1312832,28

Название (номер) межевого знака	Дирекционные углы (град. мин. сек.)	Длина линии(м)	X координата	Y координата
	154° 32' 42"	29,78		
36			376416,02	1312845,08
	140° 44' 55"	31,77		
37			376391,42	1312865,18
	121° 49' 46"	43,48		
38			376368,49	1312902,12
	102° 37' 51"	31,65		
39			376361,57	1312933
	90° 44' 29"	28,59		
40			376361,2	1312961,59
	61° 23' 06"	40,63		
41			376380,66	1312997,26
	47° 53' 03"	42,02		
42			376408,84	1313028,43
	47° 47' 14"	43,04		
43			376437,76	1313060,31
	44° 16' 54"	4,51		
44			376440,99	1313063,46
	45° 00' 00"	0,06		
45			376441,03	1313063,5
	44° 22' 51"	11,12		
46			376448,98	1313071,28
	45° 00' 00"	0,04		
47			376449,01	1313071,31
	44° 19' 58"	26,72		
48			376468,12	1313089,98
	19° 44' 35"	7,34		
49			376475,03	1313092,46
	19° 44' 05"	26,21		
50			376499,7	1313101,31
	8° 06' 13"	42,92		
51			376542,19	1313107,36
	12° 58' 59"	55,68		
52			376596,45	1313119,87
	10° 36' 20"	59,66		
53			376655,09	1313130,85

Название (номер) межевого знака	Дирекционные углы (град. мин. сек.)	Длина линии(м)	X координата	Y координата
	5° 32' 49"	53,69		
54			376708,53	1313136,04
	13° 19' 06"	21,1		
55			376729,06	1313140,9
	42° 03' 29"	25,9		
56			376748,29	1313158,25
	76° 47' 10"	13,52		
57			376751,38	1313171,41
	85° 54' 34"	24,95		
58			376753,16	1313196,3
	106° 19' 56"	29,91		
59			376744,75	1313225
	118° 24' 25"	28,52		
60			376731,18	1313250,09
	135° 07' 51"	15,48		
61			376720,21	1313261,01
	135° 07' 33"	16,1		
62			376708,8	1313272,37
	127° 55' 35"	5,86		
63			376705,2	1313276,99
	127° 50' 27"	17,59		
64			376694,41	1313290,88
	122° 16' 08"	37,57		
65			376674,35	1313322,65
	138° 11' 53"	22,31		
66			376657,72	1313337,52
	143° 21' 21"	16,25		
67			376644,68	1313347,22
	170° 44' 07"	14,78		
68			376630,09	1313349,6
	199° 06' 23"	19,43		
69			376611,73	1313343,24
	213° 02' 13"	3,65		
70			376608,67	1313341,25
	213° 01' 04"	20,1		
71			376591,82	1313330,3

Название (номер межевого знака)	Дирекционные углы (град. мин. сек.)	Длина линии(м)	X координата	Y координата
	225° 37' 34"	23,29		
72			376575,53	1313313,65
	239° 51' 31"	19,36		
73			376565,81	1313296,91
	236° 08' 57"	22,75		
74			376553,14	1313278,02
	240° 26' 44"	24,27		
75			376541,17	1313256,91
	228° 25' 02"	29,06		
76			376521,88	1313235,17
	211° 20' 54"	20,7		
77			376504,2	1313224,4
	204° 00' 34"	29,79		
78			376476,99	1313212,28
	193° 39' 03"	32,46		
79			376445,45	1313204,62
	195° 52' 22"	28,23		
80			376418,3	1313196,9
	193° 19' 39"	24,12		
81			376394,83	1313191,34
	173° 32' 32"	22,05		
82			376372,92	1313193,82
	157° 46' 22"	21,99		
83			376352,56	1313202,14
	155° 18' 20"	3,97		
84			376348,95	1313203,8
	146° 18' 36"	0,04		
85			376348,92	1313203,82
	155° 15' 49"	24,81		
86			376326,39	1313214,2
	160° 22' 31"	15,84		
87			376311,47	1313219,52
	181° 49' 41"	6,58		
88			376304,89	1313219,31
	181° 51' 54"	9,53		
89			376295,37	1313219

Название (номер межевого знака)	Дирекционные углы (град. мин. сек.)	Длина линии(м)	X координата	Y координата
	187° 46' 32"	17,37		
90			376278,16	1313216,65
	164° 32' 44"	15,87		
91			376262,86	1313220,88
	128° 21' 36"	20,3		
92			376250,26	1313236,8
	81° 08' 48"	20,73		
93			376253,45	1313257,28
	67° 01' 29"	14,14		
94			376258,97	1313270,3
	67° 11' 30"	3,28		
95			376260,24	1313273,32
	49° 47' 29"	21,84		
96			376274,34	1313290
	38° 09' 31"	21,61		
97			376291,33	1313303,35
	15° 14' 40"	18,64		
98			376309,31	1313308,25
	32° 08' 53"	19,58		
99			376325,89	1313318,67
	31° 13' 20"	19,39		
100			376342,47	1313328,72
	45° 14' 54"	16,31		
101			376353,95	1313340,3
	28° 56' 47"	18,51		
102			376370,15	1313349,26
	356° 45' 56"	16,84		
103			376386,96	1313348,31
	4° 39' 22"	19,46		
104			376406,36	1313349,89
	18° 33' 56"	16,65		
105			376422,14	1313355,19
	36° 58' 24"	22,18		
106			376439,86	1313368,53
	48° 48' 43"	26,48		
107			376457,3	1313388,46

Название (номер) межевого знака	Дирекционные углы (град. мин. сек.)	Длина линии(м)	X координата	Y координата
	60° 04' 32"	20,99		
108			376467,77	1313406,65
	76° 40' 41"	21,79		
109			376472,79	1313427,85
	85° 42' 15"	23,5		
110			376474,55	1313451,28
	97° 15' 04"	23,69		
111			376471,56	1313474,78
	110° 38' 50"	22,04		
112			376463,79	1313495,4
	116° 16' 25"	19,34		
113			376455,23	1313512,74
	142° 25' 53"	3,12		
114			376452,76	1313514,64
	142° 17' 17"	9,25		
115			376445,44	1313520,3
	142° 20' 46"	4,09		
116			376442,2	1313522,8
	149° 47' 37"	23,1		
117			376422,24	1313534,42
	169° 27' 39"	0,87		
118			376421,38	1313534,58
	169° 35' 35"	16,55		
119			376405,1	1313537,57
	178° 03' 13"	34,74		
120			376370,38	1313538,75
	182° 55' 14"	57,5		
121			376312,95	1313535,82
	212° 53' 46"	43,03		
122			376276,82	1313512,45
	229° 10' 47"	15,33		
123			376266,8	1313500,85
	234° 04' 40"	7,62		
124			376262,33	1313494,68
	255° 00' 20"	19,29		
125			376257,34	1313476,05

Название (номер) межевого знака	Дирекционные углы (град. мин. сек.)	Длина линии(м)	X координата	Y координата
	255° 59' 50"	20,71		
126			376252,33	1313455,96
	244° 40' 30"	24,59		
127			376241,81	1313433,73
	224° 20' 02"	24,33		
128			376224,41	1313416,73
	204° 56' 00"	19,48		
129			376206,75	1313408,52
	179° 15' 59"	17,18		
130			376189,57	1313408,74
	148° 55' 36"	15,25		
131			376176,51	1313416,61
	115° 10' 41"	15,89		
132			376169,75	1313430,99
	95° 36' 32"	14,02		
133			376168,38	1313444,94
	83° 05' 15"	14,37		
134			376170,11	1313459,21
	69° 58' 26"	1,14		
135			376170,5	1313460,28
	70° 03' 40"	15,54		
136			376175,8	1313474,89
	64° 47' 26"	18,52		
137			376183,69	1313491,65
	45° 58' 59"	18,13		
138			376196,29	1313504,69
	43° 28' 51"	17,34		
139			376208,87	1313516,62
	41° 59' 55"	18,91		
140			376222,92	1313529,27
	54° 19' 42"	17,89		
141			376233,35	1313543,8
	76° 13' 48"	16,17		
142			376237,2	1313559,51
	102° 31' 11"	20,71		
143			376232,71	1313579,73

Название (номер) межевого знака	Дирекционные углы (град. мин. сек.)	Длина линии(м)	X координата	Y координата
	117° 30' 03"	21,63		
144			376222,72	1313598,92
	126° 39' 11"	21,68		
145			376209,78	1313616,31
	149° 05' 51"	9,64		
146			376201,51	1313621,26
	149° 05' 15"	11,5		
147			376191,64	1313627,17
	157° 25' 17"	25,6		
148			376168	1313637
	169° 35' 36"	19,65		
149			376148,67	1313640,55
	190° 47' 54"	42,17		
150			376107,25	1313632,65
	201° 52' 18"	25,74		
151			376083,36	1313623,06
	192° 01' 15"	23,24		
152			376060,63	1313618,22
	175° 56' 13"	25,26		
153			376035,43	1313620,01
	155° 52' 58"	20,31		
154			376016,89	1313628,31
	106° 40' 59"	13,45		
155			376013,03	1313641,19
	86° 24' 24"	14,68		
156			376013,95	1313655,84
	70° 10' 55"	29,08		
157			376023,81	1313683,2
	55° 18' 33"	16,36		
158			376033,12	1313696,65
	44° 20' 11"	23,81		
159			376050,15	1313713,29
	35° 52' 05"	24,59		
160			376070,08	1313727,7
	27° 51' 27"	12,69		
161			376081,3	1313733,63

Название (номер) межевого знака	Дирекционные углы (град. мин. сек.)	Длина линии(м)	X координата	Y координата
	4° 49' 23"	43,17		
162			376124,32	1313737,26
	354° 11' 56"	28,99		
163			376153,16	1313734,33
	349° 40' 52"	32,77		
164			376185,4	1313728,46
	0° 00' 00"	0,02		
165			376185,42	1313728,46
	349° 36' 26"	4,66		
166			376190	1313727,62
	340° 20' 37"	29,37		
167			376217,66	1313717,74
	325° 30' 04"	18,47		
168			376232,88	1313707,28
	326° 16' 59"	29,63		
169			376257,53	1313690,83
	328° 47' 40"	19,51		
170			376274,22	1313680,72
	347° 22' 58"	30,26		
171			376303,75	1313674,11
	325° 15' 04"	21,61		
172			376321,51	1313661,79
	353° 08' 14"	20,59		
173			376341,95	1313659,33
	20° 21' 54"	20,37		
174			376361,05	1313666,42
	32° 59' 28"	13,19		
175			376372,11	1313673,6
	61° 26' 06"	14,1		
176			376378,85	1313685,98
	80° 48' 49"	17,41		
177			376381,63	1313703,17
	92° 59' 10"	16,89		
178			376380,75	1313720,04
	101° 53' 02"	18,4		
179			376376,96	1313738,05

Название (номер) межевого знака	Дирекционные углы (град. мин. сек.)	Длина линии(м)	X координата	Y координата
	108° 00' 15"	9,25		
180			376374,1	1313746,85
	107° 55' 27"	12,41		
181			376370,28	1313758,66
	115° 46' 39"	22,12		
182			376360,66	1313778,58
	121° 16' 36"	4,08		
183			376358,54	1313782,07
	121° 16' 05"	24,87		
184			376345,63	1313803,33
	123° 07' 31"	25,6		
185			376331,64	1313824,77
	126° 10' 09"	37,12		
186			376309,73	1313854,74
	135° 27' 49"	34,95		
187			376284,82	1313879,25
	148° 58' 07"	20,33		
188			376267,4	1313889,73
	149° 47' 33"	1,69		
189			376265,94	1313890,58
	149° 47' 37"	21,41		
190			376247,44	1313901,35
	161° 25' 53"	20,35		
191			376228,15	1313907,83
	178° 34' 55"	30,71		
192			376197,45	1313908,59
	182° 32' 03"	38,45		
193			376159,04	1313906,89
	183° 29' 24"	34,82		
194			376124,28	1313904,77
	178° 35' 42"	31,81		
195			376092,48	1313905,55
	164° 24' 27"	38,58		
196			376055,32	1313915,92
	158° 04' 32"	29,41		
197			376028,04	1313926,9

Название (номер) межевого знака	Дирекционные углы (град. мин. сек.)	Длина линии(м)	X координата	Y координата
	144° 55' 52"	30,55		
198			376003,04	1313944,45
	133° 04' 02"	26,42		
199			375985	1313963,75
	123° 40' 40"	26,04		
200			375970,56	1313985,42
	109° 06' 05"	26,65		
201			375961,84	1314010,6
	119° 33' 47"	24,63		
202			375949,69	1314032,02
	132° 59' 06"	24,33		
203			375933,1	1314049,82
	140° 06' 54"	14,75		
204			375921,78	1314059,28
	139° 45' 49"	0,34		
205			375921,52	1314059,5
	141° 27' 48"	10,18		
206			375913,56	1314065,84
	153° 34' 26"	20,29		
207			375895,39	1314074,87
	154° 44' 58"	26,51		
208			375871,41	1314086,18
	139° 46' 29"	21,32		
209			375855,13	1314099,95
	132° 37' 13"	37,81		
210			375829,53	1314127,77
	139° 29' 56"	22,36		
211			375812,53	1314142,29
	148° 44' 28"	21,64		
212			375794,03	1314153,52
	165° 34' 59"	12,41		
213			375782,01	1314156,61
	170° 59' 28"	48,41		
214			375734,2	1314164,19
	164° 11' 11"	31,04		
215			375704,33	1314172,65

Название (номер) межевого знака	Дирекционные углы (град. мин. сек.)	Длина линии(м)	X координата	Y координата
	167° 55' 25"	26,1		
216			375678,81	1314178,11
	186° 05' 12"	15,47		
217			375663,43	1314176,47
	198° 43' 41"	19,78		
218			375644,7	1314170,12
	205° 53' 22"	15,55		
219			375630,71	1314163,33
	223° 31' 20"	18,37		
220			375617,39	1314150,68
	235° 19' 54"	19		
221			375606,58	1314135,05
	252° 01' 36"	17,27		
222			375601,25	1314118,62
	268° 14' 40"	20,89		
223			375600,61	1314097,74
	248° 11' 55"	17,29		
224			375594,19	1314081,69
	239° 12' 29"	21,18		
225			375583,35	1314063,5
	228° 43' 29"	16,87		
226			375572,22	1314050,82
	203° 46' 13"	22,11		
227			375551,99	1314041,91
	184° 28' 30"	24,22		
228			375527,84	1314040,02
	165° 26' 05"	19,96		
229			375508,52	1314045,04
	151° 36' 53"	36,33		
230			375476,56	1314062,31
	169° 58' 54"	15,92		
231			375460,88	1314065,08
	192° 36' 57"	14,28		
232			375446,94	1314061,96
	198° 07' 33"	17		
233			375430,78	1314056,67

Название (номер) межевого знака	Дирекционные углы (град. мин. сек.)	Длина линии(м)	X координата	Y координата
	193° 19' 46"	18,09		
234			375413,18	1314052,5
	190° 01' 46"	21,59		
235			375391,92	1314048,74
	169° 56' 47"	18,16		
236			375374,04	1314051,91
	137° 07' 32"	20,21		
237			375359,23	1314065,66
	116° 17' 18"	18,51		
238			375351,03	1314082,26
	97° 21' 29"	25,92		
239			375347,71	1314107,97
	86° 27' 55"	22,38		
240			375349,09	1314130,31
	75° 32' 48"	16,99		
241			375353,33	1314146,76
	77° 46' 00"	20,2		
242			375357,61	1314166,5
	79° 14' 08"	23,08		
243			375361,92	1314189,17
	90° 14' 18"	21,63		
244			375361,83	1314210,8
	98° 29' 59"	18,2		
245			375359,14	1314228,8
	106° 24' 35"	16,11		
246			375354,59	1314244,25
	109° 46' 37"	15,66		
247			375349,29	1314258,99
	99° 37' 02"	18,26		
248			375346,24	1314276,99
	93° 40' 43"	14,34		
249			375345,32	1314291,3
	96° 59' 07"	16,28		
250			375343,34	1314307,46
	117° 54' 33"	17,54		
251			375335,13	1314322,96

Название (номер) межевого знака	Дирекционные углы (град. мин. сек.)	Длина линии(м)	X координата	Y координата
	140° 41' 50"	18,23		
252			375321,02	1314334,51
	144° 45' 15"	15,53		
253			375308,34	1314343,47
	168° 32' 10"	19,72		
254			375289,01	1314347,39
	177° 17' 58"	21,22		
255			375267,81	1314348,39
	184° 53' 20"	22,41		
256			375245,48	1314346,48
	201° 21' 51"	14,6		
257			375231,88	1314341,16
	212° 27' 46"	31,47		
258			375205,33	1314324,27
	208° 26' 09"	29,32		
259			375179,55	1314310,31
	207° 41' 12"	20,79		
260			375161,14	1314300,65
	207° 07' 42"	22,74		
261			375140,9	1314290,28
	199° 43' 39"	19,91		
262			375122,16	1314283,56
	189° 03' 43"	43,05		
263			375079,65	1314276,78
	179° 16' 26"	29,98		
264			375049,67	1314277,16
	184° 32' 26"	23,87		
265			375025,87	1314275,27
	194° 38' 49"	19,34		
266			375007,16	1314270,38
	202° 56' 22"	19,17		
267			374989,51	1314262,91
	211° 19' 18"	24,16		
268			374968,87	1314250,35
	205° 26' 36"	20,79		
269			374950,1	1314241,42

Название (номер) межевого знака	Дирекционные углы (град. мин. сек.)	Длина линии(м)	X координата	Y координата
	201° 28' 20"	31,99		
270			374920,33	1314229,71
	203° 21' 58"	22,44		
271			374899,73	1314220,81
	184° 54' 15"	26,09		
272			374873,74	1314218,58
	179° 15' 02"	16,82		
273			374856,92	1314218,8
	166° 25' 27"	24,75		
274			374832,86	1314224,61
	165° 00' 34"	26,79		
275			374806,98	1314231,54
	151° 41' 15"	19,8		
276			374789,55	1314240,93
	138° 53' 32"	22,08		
277			374772,91	1314255,45
	132° 06' 57"	21,5		
278			374758,49	1314271,4
	120° 30' 56"	19,73		
279			374748,47	1314288,4
	103° 43' 34"	21,96		
280			374743,26	1314309,73
	80° 56' 49"	30,38		
281			374748,04	1314339,73
	56° 55' 34"	27,34		
282			374762,96	1314362,64
	48° 49' 10"	19,74		
283			374775,96	1314377,5
	34° 18' 45"	26,8		
284			374798,1	1314392,61
	28° 28' 15"	25,55		
285			374820,56	1314404,79
	24° 11' 18"	27,82		
286			374845,94	1314416,19
	27° 08' 57"	21,94		
287			374865,46	1314426,2

Название (номер) межевого знака	Дирекционные углы (град. мин. сек.)	Длина линии(м)	X координата	Y координата
	31° 30' 49"	26,8		
288			374888,31	1314440,21
	39° 27' 04"	24,42		
289			374907,17	1314455,73
	51° 36' 10"	24,54		
290			374922,41	1314474,96
	52° 38' 58"	21,46		
291			374935,43	1314492,02
	64° 18' 04"	24,26		
292			374945,95	1314513,88
	60° 48' 12"	19,19		
293			374955,31	1314530,63
	59° 39' 33"	24,45		
294			374967,66	1314551,73
	65° 13' 58"	15,25		
295			374974,05	1314565,58
	70° 04' 00"	16,69		
296			374979,74	1314581,27
	97° 28' 51"	22,97		
297			374976,75	1314604,04
	106° 02' 45"	16,46		
298			374972,2	1314619,86
	108° 48' 21"	22,96		
299			374964,8	1314641,59
	109° 24' 27"	48,81		
300			374948,58	1314687,63
	94° 08' 30"	38,63		
301			374945,79	1314726,16
	91° 00' 33"	23,84		
302			374945,37	1314750
	102° 34' 45"	22,22		
303			374940,53	1314771,69
	119° 07' 06"	13,95		
304			374933,74	1314783,88
	128° 26' 52"	15,62		
305			374924,03	1314796,11

Название (номер) межевого знака	Дирекционные углы (град. мин. сек.)	Длина линии(м)	X координата	Y координата
	140° 31' 09"	18,75		
306			374909,56	1314808,03
	151° 38' 46"	37,96		
307			374876,15	1314826,06
	168° 38' 57"	21,95		
308			374854,63	1314830,38
	162° 46' 20"	23,26		
309			374832,41	1314837,27
	151° 02' 03"	29,47		
310			374806,63	1314851,54
	140° 06' 25"	22,64		
311			374789,26	1314866,06
	117° 32' 59"	20,82		
312			374779,63	1314884,52
	105° 47' 12"	50,1		
313			374766	1314932,73
	113° 26' 20"	24,11		
314			374756,41	1314954,85
	118° 29' 31"	60,12		
315			374727,73	1315007,69
	175° 22' 16"	703,69		
316			374026,34	1315064,48
	79° 34' 24"	832,6		
317			374177,02	1315883,33
	202° 41' 12"	59,37		
318			374122,24	1315860,43
	129° 41' 08"	559,29		
319			373765,09	1316290,84
	129° 33' 06"	3383,91		
320			371610,3	1318900
	127° 33' 39"	119,77		
321			371537,29	1318994,94
	194° 53' 50"	48,58		
322			371490,34	1318982,45
	188° 28' 13"	35,98		
323			371454,75	1318977,15

Название (номер) межевого знака	Дирекционные углы (град. мин. сек.)	Длина линии(м)	X координата	Y координата
	200° 20' 18"	46,84		
324			371410,83	1318960,87
	205° 22' 48"	40,22		
325			371374,49	1318943,63
	209° 47' 47"	16,58		
326			371360,1	1318935,39
	221° 09' 48"	14,27		
327			371349,36	1318926
	240° 59' 48"	10,83		
328			371344,11	1318916,53
	227° 30' 18"	13,75		
329			371334,82	1318906,39
	216° 22' 21"	28,8		
330			371311,63	1318889,31
	200° 55' 22"	93,84		
331			371223,98	1318855,8
	207° 38' 59"	31,42		
332			371196,15	1318841,22
	220° 15' 12"	17,86		
333			371182,52	1318829,68
	234° 22' 36"	13,98		
334			371174,38	1318818,32
	212° 43' 12"	27,2		
335			371151,5	1318803,62
	207° 50' 55"	9,18		
336			371143,38	1318799,33
	186° 08' 14"	12,16		
337			371131,29	1318798,03
	168° 31' 47"	11,92		
338			371119,61	1318800,4
	166° 40' 28"	13,49		
339			371106,48	1318803,51
	184° 43' 49"	11,4		
340			371095,12	1318802,57
	202° 25' 29"	8,36		
341			371087,39	1318799,38

Название (номер) межевого знака	Дирекционные углы (град. мин. сек.)	Длина линии(м)	X координата	Y координата
	199° 47' 44"	6,26		
342			371081,5	1318797,26
	186° 02' 45"	15,48		
343			371066,11	1318795,63
	152° 00' 27"	16,87		
344			371051,21	1318803,55
	145° 07' 45"	61,92		
345			371000,41	1318838,95
	63° 47' 57"	27,43		
346			371012,52	1318863,56
	77° 50' 47"	25,17		
347			371017,82	1318888,17
	90° 39' 39"	32,94		
348			371017,44	1318921,11
	97° 42' 36"	22,96		
349			371014,36	1318943,86
	105° 57' 46"	40,62		
350			371003,19	1318982,91
	108° 19' 13"	45,81		
351			370988,79	1319026,4
	106° 57' 15"	31,21		
352			370979,69	1319056,25
	95° 21' 28"	27,31		
353			370977,14	1319083,44
	100° 01' 20"	25,4		
354			370972,72	1319108,45
	109° 57' 24"	27,86		
355			370963,21	1319134,64
	126° 29' 03"	17,52		
356			370952,79	1319148,73
	141° 03' 34"	17,22		
357			370939,4	1319159,55
	133° 03' 13"	13,74		
358			370930,02	1319169,59
	101° 57' 17"	16,56		
359			370926,59	1319185,79

Название (номер) межевого знака	Дирекционные углы (град. мин. сек.)	Длина линии(м)	X координата	Y координата
	104° 29' 48"	27,76		
360			370919,64	1319212,67
	101° 04' 10"	28,49		
361			370914,17	1319240,63
	103° 51' 22"	23,13		
362			370908,63	1319263,09
	112° 03' 53"	28,27		
363			370898,01	1319289,29
	114° 39' 17"	27,23		
364			370886,65	1319314,04
	123° 53' 08"	27,66		
365			370871,23	1319337
	131° 40' 27"	30,35		
366			370851,05	1319359,67
	118° 59' 24"	25,79		
367			370838,55	1319382,23
	115° 19' 16"	24,92		
368			370827,89	1319404,76
	98° 50' 12"	19,72		
369			370824,86	1319424,25
	95° 13' 50"	24,35		
370			370822,64	1319448,5
	110° 20' 38"	19,27		
371			370815,94	1319466,57
	114° 00' 48"	33,15		
372			370802,45	1319496,85
	112° 58' 26"	34,49		
373			370788,99	1319528,6
	135° 46' 14"	36,28		
374			370762,99	1319553,91
	148° 47' 26"	34,8		
375			370733,23	1319571,94
	148° 39' 32"	28,9		
376			370708,55	1319586,97
	101° 33' 29"	30,79		
377			370702,38	1319617,14

Название (номер) межевого знака	Дирекционные углы (град. мин. сек.)	Длина линии(м)	X координата	Y координата
	95° 21' 28"	27,31		
378			370699,83	1319644,33
	101° 24' 07"	62,32		
379			370687,51	1319705,42
	115° 21' 29"	54,78		
380			370664,05	1319754,92
	139° 49' 48"	41,66		
381			370632,22	1319781,79
	128° 00' 15"	29,2		
382			370614,24	1319804,8
	128° 28' 10"	57,82		
383			370578,27	1319850,07
	129° 29' 07"	38,48		
384			370553,8	1319879,77
	117° 30' 20"	41,68		
385			370534,55	1319916,74
	115° 15' 47"	43,3		
386			370516,07	1319955,9
	123° 43' 15"	51,66		
387			370487,39	1319998,87
	134° 58' 36"	34,73		
388			370462,84	1320023,44
	132° 46' 55"	22,29		
389			370447,7	1320039,8
	128° 24' 49"	31,26		
390			370428,28	1320064,29
	116° 00' 26"	61,55		
391			370401,29	1320119,61
	38° 40' 17"	2180,99		
392			372104,08	1321482,41
	129° 04' 14"	998,59		
393			371474,69	1322257,69
	129° 13' 51"	353,91		
394			371250,86	1322531,83
	126° 50' 35"	389,58		
395			371017,26	1322843,6

Название (номер) межевого знака	Дирекционные углы (град. мин. сек.)	Длина линии(м)	X координата	Y координата
	215° 03' 34"	18,11		
396			371002,44	1322833,2
	209° 41' 30"	97,41		
397			370917,82	1322784,95
	214° 23' 03"	276,59		
398			370689,56	1322628,75
	219° 14' 08"	458,52		
399			370334,41	1322338,73
	218° 40' 16"	442,03		
400			369989,3	1322062,53
	219° 53' 22"	401,18		
401			369681,48	1321805,25
	218° 32' 59"	386,09		
402			369379,53	1321564,64
	220° 03' 37"	348,26		
403			369112,98	1321340,5
	308° 54' 42"	1062,71		
404			369780,49	1320513,59
	310° 06' 11"	410,86		
405			370045,15	1320199,33
	218° 27' 50"	1179,45		
406			369121,64	1319465,69
	220° 12' 16"	1360,31		
407			368082,71	1318587,59
	218° 25' 05"	1,48		
408			368081,55	1318586,67
	227° 16' 20"	12,31		
409			368073,2	1318577,63
	218° 37' 09"	587,7		
410			367614,02	1318210,82
	218° 25' 44"	526,32		
411			367201,71	1317883,69
	218° 45' 22"	155,13		
412			367080,74	1317786,58
	128° 14' 06"	1031,77		
413			366442,19	1318597,01

Название (номер) межевого знака	Дирекционные углы (град. мин. сек.)	Длина линии(м)	X координата	Y координата
	129° 20' 14"	499,33		
414			366125,67	1318983,21
	129° 14' 50"	611,62		
415			365738,72	1319456,86
	131° 02' 28"	42,81		
416			365710,61	1319489,15
	128° 54' 57"	1442,19		
417			364804,66	1320611,27
	129° 27' 44"	590,95		
418			364429,07	1321067,51
	128° 06' 19"	512,93		
419			364112,54	1321471,12
	129° 20' 39"	494,48		
420			363799,05	1321853,53
	129° 12' 08"	606,82		
421			363415,5	1322323,77
	129° 01' 17"	177,4		
422			363303,81	1322461,59
	129° 13' 52"	367,57		
423			363071,34	1322746,31
	129° 48' 55"	579,89		
424			362700,03	1323191,73
	246° 34' 30"	9,63		
425			362696,2	1323182,89
	258° 22' 48"	129,73		
426			362670,07	1323055,82
	242° 55' 24"	451,14		
427			362464,72	1322654,13
	291° 35' 09"	346,16		
428			362592,07	1322332,25
	291° 41' 29"	225,13		
429			362675,28	1322123,06
	292° 02' 55"	297,26		
430			362786,87	1321847,54
	291° 06' 54"	216,74		
431			362864,95	1321645,35

Название (номер) межевого знака	Дирекционные углы (град. мин. сек.)	Длина линии(м)	X координата	Y координата
	290° 43' 32"	2,37		
432			362865,79	1321643,13
	290° 41' 06"	323,87		
433			362980,19	1321340,14
	287° 28' 53"	743,25		
434			363203,46	1320631,22
	289° 06' 54"	48,49		
435			363219,34	1320585,4
	257° 11' 41"	49,45		
436			363208,38	1320537,18
	257° 59' 32"	319,45		
437			363141,92	1320224,72
	257° 59' 26"	18,79		
438			363138,01	1320206,34
	257° 59' 34"	111,52		
439			363114,81	1320097,26
	257° 50' 38"	496,69		
440			363010,22	1319611,71
	270° 23' 31"	119,9		
441			363011,04	1319491,81
	303° 16' 00"	104,7		
442			363068,47	1319404,27
	321° 35' 59"	166,18		
443			363198,7	1319301,05
	307° 02' 08"	70,58		
444			363241,21	1319244,71
	300° 58' 53"	166,15		
445			363326,74	1319102,26
	317° 23' 35"	127,86		
446			363420,85	1319015,7
	292° 38' 51"	36,85		
447			363435,04	1318981,69
	295° 59' 42"	37,76		
448			363451,59	1318947,75
	303° 48' 22"	64,36		
449			363487,4	1318894,27

Название (номер) межевого знака	Дирекционные углы (град. мин. сек.)	Длина линии(м)	X координата	Y координата
	304° 45' 26"	156,95		
450			363576,88	1318765,32
	309° 06' 35"	69,59		
451			363620,78	1318711,32
	308° 11' 18"	42,33		
452			363646,95	1318678,05
	11° 46' 13"	11,23		
453			363657,94	1318680,34
	286° 24' 30"	18,87		
454			363663,27	1318662,24
	286° 35' 53"	7,6		
455			363665,44	1318654,96
	271° 41' 19"	22,06		
456			363666,09	1318632,91
	293° 57' 08"	28,25		
457			363677,56	1318607,09
	293° 40' 31"	35,66		
458			363691,88	1318574,43
	278° 32' 00"	21,09		
459			363695,01	1318553,57
	269° 47' 45"	28,07		
460			363694,91	1318525,5
	261° 58' 26"	54,5		
461			363687,3	1318471,53
	274° 44' 03"	43,5		
462			363690,89	1318428,18
	305° 36' 27"	37,22		
463			363712,56	1318397,92
	329° 46' 25"	36,91		
464			363744,45	1318379,34
	333° 54' 13"	36,08		
465			363776,85	1318363,47
	308° 29' 11"	28,36		
466			363794,5	1318341,27
	285° 06' 05"	33,01		
467			363803,1	1318309,4

Название (номер) межевого знака	Дирекционные углы (град. мин. сек.)	Длина линии(м)	X координата	Y координата
	298° 06' 00"	27,05		
468			363815,84	1318285,54
	325° 37' 26"	22,94		
469			363834,77	1318272,59
	357° 12' 38"	30,21		
470			363864,94	1318271,12
	317° 00' 56"	26,74		
471			363884,5	1318252,89
	272° 21' 25"	56,9		
472			363886,84	1318196,04
	282° 49' 35"	48,24		
473			363897,55	1318149
	311° 44' 25"	34,32		
474			363920,4	1318123,39
	293° 41' 42"	28,49		
475			363931,85	1318097,3
	270° 48' 01"	37,94		
476			363932,38	1318059,36
	279° 11' 24"	31,81		
477			363937,46	1318027,96
	244° 10' 53"	36,39		
478			363921,61	1317995,2
	279° 46' 54"	28,31		
479			363926,42	1317967,3
	322° 20' 37"	42,54		
480			363960,1	1317941,31
	344° 54' 05"	35,32		
481			363994,2	1317932,11
	352° 14' 46"	29,94		
482			364023,87	1317928,07
	328° 56' 17"	23,04		
483			364043,61	1317916,18
	310° 30' 28"	49,2		
484			364075,57	1317878,77
	307° 18' 27"	25,41		
485			364090,97	1317858,56

Название (номер межевого знака)	Дирекционные углы (град. мин. сек.)	Длина линии(м)	X координата	Y координата
	295° 42' 43"	28,84		
486			364103,48	1317832,58
	328° 13' 16"	127,9		
487			364212,21	1317765,22
	319° 05' 46"	19,11		
488			364226,65	1317752,71
	288° 23' 47"	4,69		
489			364228,13	1317748,26
	288° 25' 31"	18,64		
490			364234,02	1317730,58
	337° 45' 07"	45,75		
491			364276,36	1317713,26
	327° 31' 22"	50,19		
492			364318,7	1317686,31
	328° 45' 37"	21,02		
493			364336,67	1317675,41
	346° 28' 37"	55,51		
494			364390,64	1317662,43
	321° 28' 13"	18,57		
495			364405,17	1317650,86
	288° 06' 38"	26,25		
496			364413,33	1317625,91
	277° 40' 24"	26,44		
497			364416,86	1317599,71
	297° 57' 55"	23,24		
498			364427,76	1317579,18
	326° 39' 30"	29,18		
499			364452,14	1317563,14
	309° 11' 31"	53,8		
500			364486,14	1317521,44
	323° 14' 46"	63,25		
501			364536,82	1317483,59
	347° 28' 54"	29,57		
502			364565,69	1317477,18
	359° 08' 52"	14,79		
503			364580,48	1317476,96

Название (номер) межевого знака	Дирекционные углы (град. мин. сек.)	Длина линии(м)	X координата	Y координата
	322° 01' 47"	8,44		
504			364587,13	1317471,77
	285° 49' 13"	22,67		
505			364593,31	1317449,96
	346° 50' 37"	13,27		
506			364606,23	1317446,94
	29° 56' 50"	23,88		
507			364626,92	1317458,86
	36° 16' 34"	17,95		
508			364641,39	1317469,48
	342° 40' 44"	20,82		
509			364661,27	1317463,28
	302° 45' 09"	17,8		
510			364670,9	1317448,31
	298° 17' 48"	28,42		
511			364684,37	1317423,29
	326° 04' 59"	44,84		
512			364721,58	1317398,27
	2° 11' 23"	18,84		
513			364740,41	1317398,99
	35° 34' 07"	36,72		
514			364770,28	1317420,35
	23° 35' 46"	21,76		
515			364790,22	1317429,06
	341° 02' 46"	51,32		
516			364838,76	1317412,39
	345° 04' 56"	107,99		
517			364943,11	1317384,59
	347° 56' 43"	38,93		
518			364981,18	1317376,46
	355° 59' 53"	50,29		
519			365031,35	1317372,95
	346° 10' 11"	33,72		
520			365064,09	1317364,89
	329° 37' 11"	41,94		
521			365100,27	1317343,68

Название (номер) межевого знака	Дирекционные углы (град. мин. сек.)	Длина линии(м)	X координата	Y координата
	326° 07' 42"	81,33		
522			365167,8	1317298,35
	330° 52' 08"	57,44		
523			365217,97	1317270,39
	320° 11' 49"	30,13		
524			365241,12	1317251,1
	305° 55' 12"	38,85		
525			365263,91	1317219,64
	284° 18' 04"	12,59		
526			365267,02	1317207,44
	318° 28' 52"	15,37		
527			365278,53	1317197,25
	353° 46' 39"	21,5		
528			365299,9	1317194,92
	14° 52' 34"	20,02		
529			365319,25	1317200,06
	35° 06' 35"	18,36		
530			365334,27	1317210,62
	52° 44' 19"	25,47		
531			365349,69	1317230,89
	51° 46' 43"	23,06		
532			365363,96	1317249,01
	28° 22' 00"	12,38		
533			365374,85	1317254,89
	6° 07' 50"	10,86		
534			365385,65	1317256,05
	341° 54' 51"	8,83		
535			365394,04	1317253,31
	321° 05' 08"	13,01		
536			365404,16	1317245,14
	272° 38' 09"	15,66		
537			365404,88	1317229,5
	258° 13' 23"	18,77		
538			365401,05	1317211,13
	267° 11' 08"	18,53		
539			365400,14	1317192,62

Название (номер) межевого знака	Дирекционные углы (град. мин. сек.)	Длина линии(м)	X координата	Y координата
	233° 58' 56"	35,1		
540			365379,5	1317164,23
	257° 45' 08"	14,38		
541			365376,45	1317150,18
	309° 07' 51"	16,53		
542			365386,88	1317137,36
	348° 07' 15"	28,03		
543			365414,31	1317131,59
	5° 11' 26"	26,64		
544			365440,84	1317134
	2° 59' 58"	60,58		
545			365501,34	1317137,17
	241° 59' 45"	74,07		
546			365466,56	1317071,77
	245° 18' 57"	5,72		
547			365464,17	1317066,57
	245° 14' 19"	5,83		
548			365461,73	1317061,28
	245° 17' 48"	373,85		
549			365305,49	1316721,64
	244° 19' 15"	735,88		
550			364986,61	1316058,44
	244° 18' 00"	55,39		
551			364962,59	1316008,53
	240° 38' 51"	157,53		
552			364885,37	1315871,22
	237° 55' 06"	205,15		
553			364776,41	1315697,4
	238° 49' 49"	581,91		
554			364475,23	1315199,5
	239° 12' 33"	58,57		
555			364445,25	1315149,19
	241° 33' 26"	190,39		
556			364354,57	1314981,78
	242° 53' 41"	388,39		
557			364177,61	1314636,05

Название (номер) межевого знака	Дирекционные углы (град. мин. сек.)	Длина линии(м)	X координата	Y координата
	243° 11' 23"	444,88		
558			363976,95	1314238,99
	245° 26' 47"	150,21		
559			363914,53	1314102,36
	272° 36' 59"	213,81		
560			363924,29	1313888,77
	272° 08' 20"	276,24		
561			363934,6	1313612,72
	263° 38' 09"	487,33		
562			363880,58	1313128,39
	265° 52' 59"	188,19		
563			363867,07	1312940,69
	13° 41' 10"	41,29		
564			363907,19	1312950,46
	1° 49' 07"	563,07		
565			364469,98	1312968,33
	2° 27' 42"	281,71		
566			364751,43	1312980,43
	5° 36' 06"	76,32		
567			364827,39	1312987,88
	43° 54' 22"	647,14		
568			365293,64	1313436,66
	359° 05' 12"	29,48		
569			365323,12	1313436,19
	338° 56' 54"	656,72		
570			365936,01	1313200,29
	297° 12' 40"	355		
571			366098,34	1312884,58
	339° 25' 41"	198,1		
572			366283,81	1312814,97
	287° 40' 34"	26,74		
573			366291,93	1312789,49
	282° 37' 52"	265,87		
574			366350,07	1312530,05
	284° 48' 21"	67,35		
575			366367,28	1312464,94

Название (номер) межевого знака	Дирекционные углы (град. мин. сек.)	Длина линии(м)	X координата	Y координата
	272° 52' 33"	137,92		
576			366374,2	1312327,19
	273° 16' 24"	238,54		
577			366387,82	1312089,04
	291° 55' 37"	22,9		
578			366396,37	1312067,8
	291° 18' 01"	30,36		
579			366407,4	1312039,51
	290° 24' 11"	857,63		
580			366706,39	1311235,68
	268° 17' 41"	75,6		
581			366704,14	1311160,11
	267° 36' 05"	110,16		
582			366699,53	1311050,05
	266° 49' 01"	18,91		
583			366698,48	1311031,17
	265° 50' 58"	5,66		
584			366698,07	1311025,52
	265° 53' 05"	74,13		
585			366692,75	1310951,58
	266° 43' 26"	1048,86		
586			366632,81	1309904,43
	261° 44' 51"	5,29		
587			366632,05	1309899,19
	266° 50' 26"	43,91		
588			366629,63	1309855,35
	349° 08' 37"	4,46		
589			366634,01	1309854,51
	357° 02' 40"	35,3		
590			366669,26	1309852,69
	355° 41' 16"	245,78		
591			366914,34	1309834,21
	355° 02' 17"	158,04		
592			367071,79	1309820,54
	354° 52' 08"	170,29		
593			367241,4	1309805,31

Название (номер) межевого знака	Дирекционные углы (град. мин. сек.)	Длина линии(м)	X координата	Y координата
	354° 44' 34"	90,91		
594			367331,93	1309796,98
	354° 45' 59"	295,78		
595			367626,48	1309770
	236° 51' 39"	147,66		
596			367545,76	1309646,36
	2° 45' 35"	240,73		
597			367786,21	1309657,95
	25° 43' 37"	58,4		
598			367838,82	1309683,3
	26° 17' 46"	54,31		
599			367887,51	1309707,36
	26° 46' 55"	134,73		
600			368007,79	1309768,07
	25° 01' 07"	85,34		
601			368085,12	1309804,16
	71° 37' 11"	188,92		
602			368144,69	1309983,44
	69° 24' 16"	6,79		
603			368147,08	1309989,8
	338° 49' 47"	7,75		
604			368154,31	1309987
	338° 18' 14"	197,28		
605			368337,61	1309914,07
	294° 45' 09"	199,36		
606			368421,08	1309733,03
	338° 23' 37"	90,6		
607			368505,31	1309699,67
	214° 09' 41"	10,79		
608			368496,38	1309693,61
	216° 32' 21"	99,1		
609			368416,76	1309634,61
	218° 21' 24"	34,23		
610			368389,92	1309613,37
	190° 56' 33"	9,48		
611			368380,61	1309611,57

Название (номер) межевого знака	Дирекционные углы (град. мин. сек.)	Длина линии(м)	X координата	Y координата
	195° 58' 12"	349,76		
612			368044,35	1309515,34
	235° 21' 07"	137,69		
613			367966,07	1309402,07
	265° 09' 37"	191,06		
614			367949,95	1309211,69
	352° 19' 39"	295,78		
615			368243,08	1309172,2
	11° 26' 40"	103,52		
616			368344,54	1309192,74
	5° 49' 28"	268,92		
617			368612,07	1309220,03
	3° 29' 46"	79,86		
618			368691,78	1309224,9
	61° 35' 21"	95,8		
619			368737,36	1309309,16
	333° 17' 27"	249,12		
620			368959,9	1309197,19
	17° 30' 53"	96,1		
621			369051,54	1309226,11
	70° 45' 02"	49,38		
622			369067,82	1309272,73
	69° 15' 47"	96,36		
623			369101,94	1309362,85
	88° 01' 13"	169,06		
624			369107,78	1309531,81
	14° 13' 26"	684,78		
625			369771,57	1309700,07
	2° 56' 04"	224,64		
626			369995,92	1309711,57
	294° 14' 56"	298,68		
627			370118,59	1309439,24
	35° 53' 13"	246		
628			370317,89	1309583,44
	327° 13' 22"	163,66		
629			370455,49	1309494,84

Название (номер) межевого знака	Дирекционные углы (град. мин. сек.)	Длина линии(м)	X координата	Y координата
	354° 27' 28"	262,07		
630			370716,33	1309469,53
	352° 12' 19"	329,74		
631			371043,02	1309424,81
	5° 57' 55"	270,38		
632			371311,94	1309452,91
	278° 46' 39"	389,58		
633			371371,39	1309067,89
	319° 30' 43"	311,9		
634			371608,6	1308865,38
	226° 12' 04"	8,77		
635			371602,53	1308859,05
	235° 51' 48"	163,32		
636			371510,88	1308723,87
	234° 04' 31"	5,33		
637			371507,75	1308719,55
	234° 09' 20"	48,84		
638			371479,15	1308679,96
	235° 36' 22"	377,57		
639			371265,87	1308368,4
	224° 48' 12"	302,72		
640			371051,08	1308155,08
	260° 59' 33"	169		
641			371024,62	1307988,16
	180° 39' 56"	267,79		
642			370756,85	1307985,05
	157° 01' 43"	73,85		
643			370688,86	1308013,87
	154° 04' 50"	41,27		
644			370651,74	1308031,91
	164° 21' 42"	34,09		
645			370618,91	1308041,1
	185° 40' 11"	26,52		
646			370592,52	1308038,48
	192° 33' 17"	48,12		
647			370545,55	1308028,02

Название (номер) межевого знака	Дирекционные углы (град. мин. сек.)	Длина линии(м)	X координата	Y координата
	202° 18' 58"	41,35		
648			370507,3	1308012,32
	222° 14' 23"	40,97		
649			370476,97	1307984,78
	229° 20' 23"	42,14		
650			370449,51	1307952,81
	230° 54' 29"	41,22		
651			370423,52	1307920,82
	253° 14' 25"	63,39		
652			370405,24	1307860,12
	257° 31' 29"	46,48		
653			370395,2	1307814,74
	259° 23' 04"	67,8		
654			370382,71	1307748,1
	271° 43' 22"	35,26		
655			370383,77	1307712,86
	278° 26' 54"	64,66		
656			370393,27	1307648,9
	284° 24' 18"	47,88		
657			370405,18	1307602,53
	266° 47' 07"	49,22		
658			370402,42	1307553,39
	261° 49' 28"	39,24		
659			370396,84	1307514,55
	248° 58' 47"	33,65		
660			370384,77	1307483,14
	249° 28' 30"	45,26		
661			370368,9	1307440,75
	207° 44' 17"	74,06		
662			370303,35	1307406,28
	229° 51' 02"	43,74		
663			370275,15	1307372,85
	255° 34' 27"	99,15		
664			370250,45	1307276,83
	237° 35' 54"	106,82		
665			370193,21	1307186,64

Название (номер) межевого знака	Дирекционные углы (град. мин. сек.)	Длина линии(м)	X координата	Y координата
	250° 34' 48"	36,42		
666			370181,1	1307152,29
	265° 19' 19"	52,23		
667			370176,84	1307100,23
	236° 20' 07"	37,63		
668			370155,98	1307068,91
	170° 17' 21"	32,61		
669			370123,84	1307074,41
	153° 38' 12"	40,63		
670			370087,44	1307092,45
	169° 18' 55"	37,92		
671			370050,18	1307099,48
	181° 57' 19"	32,24		
672			370017,96	1307098,38
	192° 32' 16"	144,87		
673			369876,54	1307066,93
	270° 42' 17"	326,02		
674			369880,55	1306740,93
	338° 20' 04"	135,57		
675			370006,54	1306690,88
	300° 38' 21"	295,59		
676			370157,18	1306436,56
	216° 52' 12"	134,6		
677			370049,5	1306355,8
	290° 33' 22"	176,18		
678			370111,36	1306190,84
	227° 03' 49"	449,86		
679			369804,92	1305861,49
	291° 15' 54"	88,45		
680			369837	1305779,06
	233° 51' 07"	184,5		
681			369728,17	1305630,08
	212° 57' 29"	370,83		
682			369417,02	1305428,34
	339° 08' 19"	94,41		
683			369505,24	1305394,72

Название (номер) межевого знака	Дирекционные углы (град. мин. сек.)	Длина линии(м)	X координата	Y координата
	331° 30' 18"	45,55		
684			369545,27	1305372,99
	317° 56' 22"	48,81		
685			369581,51	1305340,29
	303° 53' 24"	51,67		
686			369610,32	1305297,4
	299° 02' 34"	70,96		
687			369644,77	1305235,36
	306° 20' 34"	93,72		
688			369700,31	1305159,87
	310° 04' 18"	77,45		
689			369750,17	1305100,6
	294° 41' 14"	63,33		
690			369776,62	1305043,06
	317° 14' 46"	50,34		
691			369813,58	1305008,89
	337° 53' 32"	62,15		
692			369871,16	1304985,5
	2° 16' 46"	43,24		
693			369914,37	1304987,22
	28° 19' 06"	48,53		
694			369957,09	1305010,24
	55° 44' 05"	37,01		
695			369977,93	1305040,83
	63° 54' 28"	35,76		
696			369993,66	1305072,95
	81° 57' 46"	34,04		
697			369998,42	1305106,66
	108° 02' 06"	48,03		
698			369983,55	1305152,33
	100° 02' 43"	27,63		
699			369978,73	1305179,54
	89° 21' 18"	33,76		
700			369979,11	1305213,3
	81° 04' 14"	30,41		
701			369983,83	1305243,34

Название (номер) межевого знака	Дирекционные углы (град. мин. сек.)	Длина линии(м)	X координата	Y координата
	79° 04' 25"	32,81		
702			369990,05	1305275,56
	71° 21' 21"	35,5		
703			370001,4	1305309,2
	66° 12' 52"	39,1		
704			370017,17	1305344,98
	54° 17' 40"	48,42		
705			370045,43	1305384,3
	48° 01' 57"	90,89		
706			370106,21	1305451,88
	47° 57' 13"	67,52		
707			370151,43	1305502,02
	53° 21' 20"	63,5		
708			370189,33	1305552,97
	43° 39' 57"	38,87		
709			370217,45	1305579,81
	18° 06' 36"	47,93		
710			370263,01	1305594,71
	3° 07' 33"	89,49		
711			370352,37	1305599,59
	348° 55' 05"	36,47		
712			370388,16	1305592,58
	342° 26' 10"	42,85		
713			370429,01	1305579,65
	333° 07' 54"	48,15		
714			370471,96	1305557,89
	331° 25' 58"	57,99		
715			370522,89	1305530,16
	332° 44' 33"	65,5		
716			370581,12	1305500,16
	350° 23' 52"	65,94		
717			370646,14	1305489,16
	327° 24' 40"	38,82		
718			370678,85	1305468,25
	321° 57' 21"	54,36		
719			370721,66	1305434,75

Название (номер межевого знака)	Дирекционные углы (град. мин. сек.)	Длина линии(м)	X координата	Y координата
	292° 48' 07"	55,19		
720			370743,05	1305383,87
	292° 46' 59"	42,38		
721			370759,46	1305344,8
	267° 07' 23"	37,46		
722			370757,58	1305307,39
	261° 35' 56"	32,58		
723			370752,82	1305275,16
	301° 54' 58"	21,77		
724			370764,33	1305256,68
	350° 06' 23"	31,89		
725			370795,75	1305251,2
	350° 45' 31"	39,23		
726			370834,47	1305244,9
	11° 50' 15"	57,72		
727			370890,96	1305256,74
	25° 11' 45"	23,58		
728			370912,3	1305266,78
	28° 01' 52"	36,71		
729			370944,7	1305284,03
	46° 43' 30"	64,83		
730			370989,14	1305331,23
	50° 17' 26"	121,93		
731			371067,04	1305425,03
	55° 07' 30"	94,97		
732			371121,34	1305502,94
	54° 16' 50"	24,2		
733			371135,47	1305522,59
	78° 36' 40"	47,05		
734			371144,76	1305568,71
	38° 15' 39"	38,56		
735			371175,04	1305592,59
	23° 57' 45"	65,2		
736			371234,62	1305619,07
	14° 44' 10"	47,06		
737			371280,13	1305631,04

Название (номер) межевого знака	Дирекционные углы (град. мин. сек.)	Длина линии(м)	X координата	Y координата
	26° 47' 53"	46,18		
738			371321,35	1305651,86
	48° 34' 25"	35,85		
739			371345,07	1305678,74
	29° 44' 47"	44,97		
740			371384,11	1305701,05
	23° 18' 25"	63,26		
741			371442,21	1305726,08
	29° 59' 58"	56,14		
742			371490,83	1305754,15
	39° 31' 31"	36,39		
743			371518,9	1305777,31
	56° 31' 26"	29,7		
744			371535,28	1305802,08
	79° 53' 57"	17,85		
745			371538,41	1305819,65
	105° 28' 05"	29,02		
746			371530,67	1305847,62
	119° 51' 45"	18,74		
747			371521,34	1305863,87
	142° 06' 56"	26,66		
748			371500,3	1305880,24
	154° 21' 00"	34,72		
749			371469	1305895,27
	151° 27' 58"	29,81		
750			371442,81	1305909,51
	138° 41' 30"	40,52		
751			371412,37	1305936,26
	131° 20' 40"	40,48		
752			371385,63	1305966,65
	123° 32' 29"	41,68		
753			371362,6	1306001,39
	116° 15' 33"	46,9		
754			371341,85	1306043,45
	101° 37' 22"	41,3		
755			371333,53	1306083,9

Название (номер) межевого знака	Дирекционные углы (град. мин. сек.)	Длина линии(м)	X координата	Y координата
	76° 09' 06"	38,44		
756			371342,73	1306121,22
	58° 39' 38"	35,84		
757			371361,37	1306151,83
	59° 01' 42"	49,3		
758			371386,74	1306194,1
	57° 31' 44"	38,85		
759			371407,6	1306226,88
	71° 48' 23"	31,55		
760			371417,45	1306256,85
	80° 19' 49"	32,68		
761			371422,94	1306289,07
	90° 39' 23"	32,29		
762			371422,57	1306321,36
	97° 01' 30"	54,78		
763			371415,87	1306375,73
	101° 39' 21"	48,06		
764			371406,16	1306422,8
	114° 08' 23"	43,65		
765			371388,31	1306462,63
	124° 15' 46"	35,79		
766			371368,16	1306492,21
	149° 22' 56"	33,79		
767			371339,08	1306509,42
	176° 20' 11"	27,86		
768			371311,28	1306511,2
	190° 41' 57"	26,12		
769			371285,61	1306506,35
	192° 51' 56"	37,63		
770			371248,92	1306497,97
	188° 17' 35"	37,79		
771			371211,53	1306492,52
	160° 35' 50"	47,92		
772			371166,33	1306508,44
	150° 40' 10"	36,71		
773			371134,33	1306526,42

Название (номер) межевого знака	Дирекционные углы (град. мин. сек.)	Длина линии(м)	X координата	Y координата
	128° 22' 32"	30,22		
774			371115,57	1306550,11
	105° 37' 26"	31,34		
775			371107,13	1306580,29
	85° 26' 42"	32,36		
776			371109,7	1306612,55
	70° 13' 16"	35,73		
777			371121,79	1306646,17
	65° 41' 25"	32,84		
778			371135,31	1306676,1
	64° 34' 06"	43,64		
779			371154,05	1306715,51
	53° 28' 30"	36,22		
780			371175,61	1306744,62
	33° 50' 18"	31,09		
781			371201,43	1306761,93
	17° 19' 36"	26,16		
782			371226,4	1306769,72
	355° 08' 18"	30,09		
783			371256,38	1306767,17
	348° 37' 59"	39,47		
784			371295,08	1306759,39
	341° 50' 10"	41,45		
785			371334,46	1306746,47
	335° 53' 50"	82,96		
786			371410,19	1306712,59
	336° 10' 06"	76,43		
787			371480,1	1306681,71
	348° 00' 24"	48,51		
788			371527,55	1306671,63
	5° 19' 07"	49,3		
789			371576,64	1306676,2
	31° 19' 53"	52,64		
790			371621,6	1306703,57
	55° 43' 44"	39,65		
791			371643,93	1306736,34

Название (номер) межевого знака	Дирекционные углы (град. мин. сек.)	Длина линии(м)	X координата	Y координата
	74° 52' 56"	43,94		
792			371655,39	1306778,76
	87° 18' 34"	41,12		
793			371657,32	1306819,83
	79° 30' 02"	34,24		
794			371663,56	1306853,5
	61° 34' 52"	29,86		
795			371677,77	1306879,76
	61° 02' 30"	41,66		
796			371697,94	1306916,21
	68° 25' 55"	36,91		
797			371711,51	1306950,54
	78° 19' 37"	30,64		
798			371717,71	1306980,55
	88° 11' 00"	35,96		
799			371718,85	1307016,49
	93° 38' 49"	38,99		
800			371716,37	1307055,4
	95° 39' 28"	39,86		
801			371712,44	1307095,07
	93° 43' 53"	38,26		
802			371709,95	1307133,25
	85° 42' 02"	34,55		
803			371712,54	1307167,7
	73° 03' 45"	31,34		
804			371721,67	1307197,68
	54° 24' 55"	26,84		
805			371737,29	1307219,51
	34° 41' 18"	36,78		
806			371767,53	1307240,44
	20° 44' 08"	68,38		
807			371831,48	1307264,65
	18° 07' 01"	43,29		
808			371872,62	1307278,11
	33° 24' 50"	37,99		
809			371904,33	1307299,03

Название (номер) межевого знака	Дирекционные углы (град. мин. сек.)	Длина линии(м)	X координата	Y координата
	39° 19' 15"	52,52		
810			371944,96	1307332,31
	48° 54' 35"	85,77		
811			372001,33	1307396,95
	53° 39' 29"	67,73		
812			372041,47	1307451,51
	61° 27' 38"	54,78		
813			372067,64	1307499,63
	47° 37' 03"	64,87		
814			372111,37	1307547,55
	46° 11' 27"	66,35		
815			372157,3	1307595,43
	43° 43' 07"	129,01		
816			372250,54	1307684,59
	42° 22' 37"	73,09		
817			372304,53	1307733,85
	55° 22' 56"	70,74		
818			372344,72	1307792,07
	74° 59' 05"	59,06		
819			372360,02	1307849,11
	82° 28' 35"	61,33		
820			372368,05	1307909,91
	91° 37' 25"	55,06		
821			372366,49	1307964,95
	95° 25' 50"	41,32		
822			372362,58	1308006,08
	99° 07' 35"	38,71		
823			372356,44	1308044,3
	98° 03' 31"	38,59		
824			372351,03	1308082,51
	108° 08' 52"	61,23		
825			372331,96	1308140,69
	108° 20' 45"	42,67		
826			372318,53	1308181,19
	96° 37' 12"	57,68		
827			372311,88	1308238,49

Название (номер) межевого знака	Дирекционные углы (град. мин. сек.)	Длина линии(м)	X координата	Y координата
	78° 27' 59"	58,27		
828			372323,53	1308295,58
	56° 22' 58"	34,97		
829			372342,89	1308324,7
	48° 54' 00"	39,51		
830			372368,86	1308354,47
	32° 21' 39"	32,28		
831			372396,13	1308371,75
	6° 08' 16"	30,96		
832			372426,91	1308375,06
	336° 26' 33"	30,17		
833			372454,57	1308363
	325° 54' 50"	33,31		
834			372482,16	1308344,33
	327° 08' 36"	37,18		
835			372513,39	1308324,16
	334° 08' 53"	25,87		
836			372536,67	1308312,88
	4° 18' 42"	33,79		
837			372570,36	1308315,42
	22° 13' 11"	45,27		
838			372612,27	1308332,54
	37° 16' 14"	41,75		
839			372645,49	1308357,82
	60° 39' 05"	51,84		
840			372670,9	1308403,01
	70° 36' 09"	41,04		
841			372684,53	1308441,72
	80° 26' 17"	37,87		
842			372690,82	1308479,06
	85° 15' 01"	41,18		
843			372694,23	1308520,1
	68° 20' 17"	51,07		
844			372713,08	1308567,56
	62° 49' 20"	40,98		
845			372731,8	1308604,02

Название (номер) межевого знака	Дирекционные углы (град. мин. сек.)	Длина линии(м)	X координата	Y координата
	41° 40' 07"	43,56		
846			372764,34	1308632,98
	29° 41' 59"	55,12		
847			372812,22	1308660,29
	19° 51' 06"	64,84		
848			372873,21	1308682,31
	17° 48' 01"	64,8		
849			372934,91	1308702,12
	35° 05' 40"	57,71		
850			372982,13	1308735,3
	48° 47' 40"	60,8		
851			373022,18	1308781,04
	61° 18' 45"	62,31		
852			373052,09	1308835,7
	57° 11' 03"	70,16		
853			373090,11	1308894,66
	58° 00' 52"	70,4		
854			373127,4	1308954,37
	39° 24' 57"	47,82		
855			373164,34	1308984,73
	28° 12' 03"	50,13		
856			373208,52	1309008,42
	21° 21' 01"	41,04		
857			373246,74	1309023,36
	8° 15' 55"	37,77		
858			373284,12	1309028,79
	21° 10' 28"	35,46		
859			373317,19	1309041,6
	24° 26' 47"	37,99		
860			373351,77	1309057,32
	30° 12' 05"	48,58		
861			373393,76	1309081,76
	27° 52' 29"	29,15		
862			373419,53	1309095,39
	4° 50' 00"	38,22		
863			373457,61	1309098,61

Название (номер) межевого знака	Дирекционные углы (град. мин. сек.)	Длина линии(м)	X координата	Y координата
	347° 34' 49"	21,67		
864			373478,77	1309093,95
	3° 56' 38"	45,51		
865			373524,17	1309097,08
	22° 18' 03"	41,32		
866			373562,4	1309112,76
	33° 04' 39"	44,87		
867			373600	1309137,25
	47° 12' 13"	31,63		
868			373621,49	1309160,46
	47° 54' 02"	50,86		
869			373655,59	1309198,2
	49° 51' 30"	37,99		
870			373680,08	1309227,24
	49° 46' 46"	27,58		
871			373697,89	1309248,3
	75° 47' 09"	21,87		
872			373703,26	1309269,5
	103° 19' 25"	18,14		
873			373699,08	1309287,15
	116° 28' 03"	28,85		
874			373686,22	1309312,98
	139° 00' 00"	24,94		
875			373667,4	1309329,34
	147° 15' 11"	20,72		
876			373649,97	1309340,55
	154° 14' 20"	24,23		
877			373628,15	1309351,08
	161° 49' 42"	26,84		
878			373602,65	1309359,45
	198° 55' 57"	34,95		
879			373569,59	1309348,11
	210° 02' 08"	22,98		
880			373549,7	1309336,61
	221° 21' 30"	19,7		
881			373534,91	1309323,59

Название (номер) межевого знака	Дирекционные углы (град. мин. сек.)	Длина линии(м)	X координата	Y координата
	245° 34' 12"	27,25		
882			373523,64	1309298,78
	227° 45' 25"	26,46		
883			373505,85	1309279,19
	225° 26' 27"	28,49		
884			373485,86	1309258,89
	208° 19' 07"	39,32		
885			373451,25	1309240,24
	201° 09' 41"	27,59		
886			373425,52	1309230,28
	188° 48' 47"	26,7		
887			373399,14	1309226,19
	180° 49' 27"	27,81		
888			373371,33	1309225,79
	163° 30' 12"	34,97		
889			373337,8	1309235,72
	163° 00' 03"	18,3		
890			373320,3	1309241,07
	136° 02' 19"	33,16		
891			373296,43	1309264,09
	103° 53' 34"	34,86		
892			373288,06	1309297,93
	74° 33' 35"	40,19		
893			373298,76	1309336,67
	51° 48' 51"	36,06		
894			373321,05	1309365,01
	58° 36' 18"	40,1		
895			373341,94	1309399,24
	66° 44' 18"	47,65		
896			373360,76	1309443,02
	86° 21' 57"	42,6		
897			373363,46	1309485,53
	101° 02' 51"	35,96		
898			373356,57	1309520,82
	104° 12' 48"	45,53		
899			373345,39	1309564,96

Название (номер) межевого знака	Дирекционные углы (град. мин. сек.)	Длина линии(м)	X координата	Y координата
	98° 54' 46"	43,89		
900			373338,59	1309608,32
	80° 27' 02"	23,75		
901			373342,53	1309631,74
	72° 33' 53"	16,85		
1			373347,58	1309647,82