



## ТАМБОВСКАЯ ОБЛАСТЬ

### ЗАКОН

**Об установлении границ муниципальных образований Жердевского района Тамбовской области и определении места нахождения их представительных органов и о признании утратившими силу отдельных положений некоторых законодательных актов Тамбовской области**

Принят Тамбовской областной Думой

23 декабря 2016 года

Настоящий Закон в соответствии с Федеральным законом от 6 октября 2003 года № 131-ФЗ «Об общих принципах организации местного самоуправления в Российской Федерации» изменяет и устанавливает границы Жердевского района Тамбовской области и поселений, входящих в состав Жердевского района Тамбовской области, и определяет места нахождения их представительных органов.

#### **Статья 1**

Изменить и установить границы муниципального образования — Жердевский район Тамбовской области в соответствии с требованиями градостроительного и земельного законодательства согласно приложению 1 к настоящему Закону.

Определить место нахождения представительного органа Жердевского района Тамбовской области в городе Жердевка.

#### **Статья 2**

Изменить и установить границы городского поселения Жердевского района Тамбовской области в соответствии с требованиями градостроительного и земельного законодательства и определить место нахождения представительного органа городского поселения город Жердевка с нахождением представительного органа в городе Жердевка согласно приложению 2 к настоящему Закону.

#### **Статья 3**

Изменить и установить границы сельских поселений Жердевского района Тамбовской области в соответствии с требованиями градостроительного и земельного законодательства и определить места нахождения представительных органов сельских поселений:

- 1) Алексеевский сельсовет с нахождением представительного органа в селе Алексеевка согласно приложению 3 к настоящему Закону;
- 2) Бурнакский сельсовет с нахождением представительного органа в селе Бурнак согласно приложению 4 к настоящему Закону;
- 3) Володарский сельсовет с нахождением представительного органа в селе Максим Горький согласно приложению 5 к настоящему Закону;
- 4) Вязовский сельсовет с нахождением представительного органа в селе Чикаревка согласно приложению 6 к настоящему Закону;
- 5) Демьяновский сельсовет с нахождением представительного органа в посёлке Демьян Бедный согласно приложению 7 к настоящему Закону;
- 6) Новорусановский сельсовет с нахождением представительного органа в селе Новорусаново согласно приложению 8 к настоящему Закону;
- 7) Пичаевский сельсовет с нахождением представительного органа в селе Пичаево согласно приложению 9 к настоящему Закону;
- 8) Преображенковский сельсовет с нахождением представительного органа в деревне Цветовка согласно приложению 10 к настоящему Закону;
- 9) Сукмановский сельсовет с нахождением представительного органа в селе Сукмановка согласно приложению 11 к настоящему Закону;
- 10) Туголуковский сельсовет с нахождением представительного органа в селе Туголуково согласно приложению 12 к настоящему Закону;
- 11) Шпикуловский сельсовет с нахождением представительного органа в селе Шпикулово согласно приложению 13 к настоящему Закону.

#### **Статья 4**

Признать утратившими силу:

- 1) часть 3 статьи 1, часть 1 статьи 2, часть 3 статьи 4 Закона Тамбовской области от 17 сентября 2004 года № 232-З «Об установлении границ и определении места нахождения представительных органов муниципальных образований в Тамбовской области» (газета «Тамбовская жизнь», 2004, 18 сентября; 2008, 26 декабря; 2013, 2 февраля);
- 2) пункт 4 статьи 1 Закона Тамбовской области от 18 декабря 2008 года № 483-З «О внесении изменений в Закон Тамбовской области «Об установлении границ и определении места нахождения представительных органов муниципальных образований в Тамбовской области» (газета «Тамбовская жизнь», 2008, 26 декабря) в части, касающейся Жердевского района Тамбовской области;
- 3) пункты 7 и 23 статьи 1 Закона Тамбовской области от 29 января 2013 года № 242-З «О внесении изменений в Закон Тамбовской области «Об установлении границ и определении места нахождения представительных органов муниципальных образований в Тамбовской области» (газета

«Тамбовская жизнь», 2013, 2 февраля) в части, касающейся Жердевского района Тамбовской области.

### Статья 5

Настоящий Закон вступает в силу по истечении десяти дней после дня его официального опубликования.

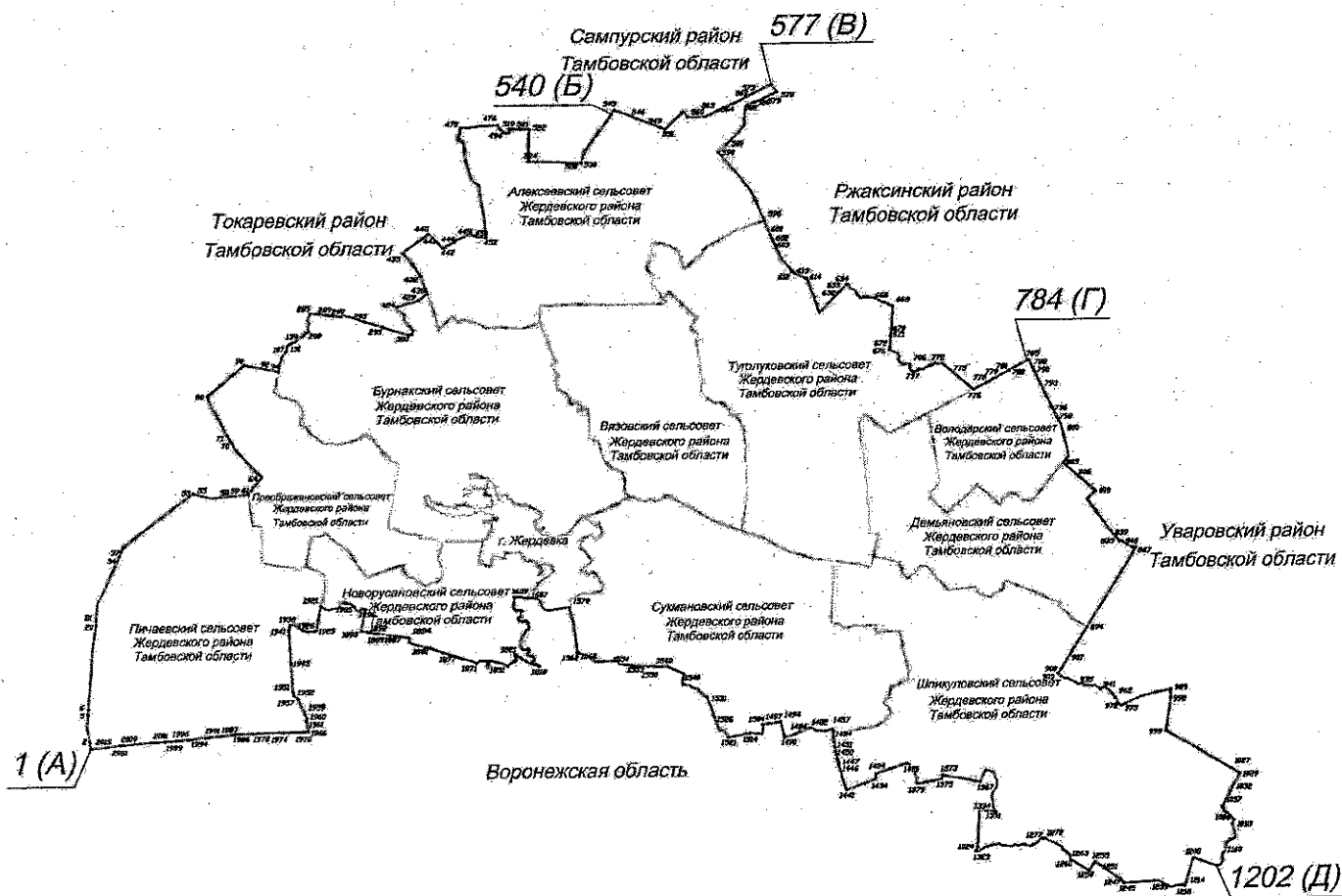
Глава администрации  
области А.В.Никитин

г.Тамбов

«23» декабря 2016 г.

№ 47-3

**Схема границ  
муниципального образования-  
Жердевский район Тамбовской области**



**Описание границ  
муниципального образования – Жердевский район Тамбовской области**

**I. Участок границы с муниципальным образованием – Токаревский район Тамбовской области (от А до Б)**

Граница с муниципальным образованием – Токаревский район Тамбовской области проходит:

- от т.1(А) до т.2 по меже;
- от т.2 до т.5 по восточной стороне лесополосы;
- от т.5 до т.6 пересекая пруд;
- от т.6 до т.20 по меже;
- от т.20 до т.21 пересекая балку;
- от т.21 до т.34 по меже;
- от т.34 до т.37 пересекая низину;
- от т.37 до т.53 по восточной стороне лесополосы;
- от т.53 до т.55 по границе пастбищного участка;
- от т.55 до т.58 по северной стороне лесополосы;
- от т.58 до т.59 пересекая балку в которой расположена р. Малая Елань;
- от т.59 до т.61 по меже;
- от т.61 до т.64 по восточной стороне лесополосы;
- от т.64 до т.70 по меже;
- от т.70 до т.71 по границе пастбищного участка;
- от т.71 до т.80 по меже;
- от т.80 до т.90 по меже;
- от т.90 до т.92 по северной стороне лесополосы;
- от т.92 до т.94 по меже;
- от т.94 до т.107 по западной стороне лесополосы;
- от т.107 до т.131 по дну балки до полосы отвода железной дороги;
- от т.131 до т.139 пересекая полосу отвода железной дороги;
- от т.139 до т.208 по дну балки до середины р. Клешня;
- от т.208 до т.285 по середине р. Клешня;
- от т.285 до т.289 по меже;
- от т.289 до т.290 по южной стороне лесополосы;
- от т.290 до т.293 по меже;
- от т.293 до т.295 по южной стороне лесополосы;
- от т.295 до т.300 по меже до середины р. Малая Бурначка;
- от т.300 до т.424 по середине р. Малая Бурначка;
- от т.424 до т.429 по южной стороне лесополосы;
- от т.429 до т.430 по юго-восточной стороне лесополосы;
- от т.430 до т.432 по восточной стороне лесополосы;

- от т.432 до т.435 по меже через пастбищный участок;
- от т.435 до т.440 по южной стороне лесополосы;
- от т.440 до т.441 по восточной стороне лесополосы;
- от т.441 до т.442 по меже;
- от т.442 до т.444 по южной стороне лесополосы;
- от т.444 до т.449 по меже до р. Ящерка;
- от т.449 до т.450 пересекая р. Ящерка;
- от т.450 до т.452 по меже;
- от т.452 до т.470 по восточной стороне лесополосы;
- от т.470 до т.476 по меже до дна оврага;
- от т.476 до т.494 по дну оврага до р. Бурначка;
- от т.494 до т.519 по середине р. Бурначка;
- от т.519 до т.521 по меже;
- от т.521 до т.522 вдоль южной стороны лесополосы;
- от т.522 до т.524 по полевой дороге до автомобильной дороги «Вязовое – Алексеевка – Бокино – П.Кусты»;
- от т.524 до т.528 пересекая дорогу «Вязовое – Алексеевка \* – Бокино – П.Кусты»;
- от т.528 до т.530 пересекая дорогу «Вязовое – Алексеевка – Бокино – П.Кусты»;
- от т.530 до т.540(Б) по юго-восточной полосе отвода автодороги «Вязовое – Алексеевка – Бокино – П.Кусты».

## **II. Участок границы с муниципальным образованием – Сампурский район Тамбовской области (от Б до В)**

Граница с муниципальным образованием – Сампурский район Тамбовской области проходит:

- от т.540(Б) до т.543 по юго-восточной полосе отвода автодороги «Вязовое – Алексеевка – Бокино – П.Кусты»;
- от т.543 до т.546 по южной стороне лесополосы;
- от т.546 до т.549 по меже до балки;
- от т.549 до т.551 пересекая балку;
- от т.551 до т.560 по меже до реки Осиновка;
- от т.560 до т.563 по меже от реки Осиновка до балки;
- от т.563 до т.564 пересекая балку;
- от т.564 до т.569 по южной стороне лесополосы до автодороги «Каспий»;
- от т.569 до т.573 пересекая автодорогу «Каспий»;
- от т.573 до т.577(В) по южной стороне лесополосы.

### **III. Участок границы с муниципальным образованием – Ржаксинский район Тамбовской области (от В до Г)**

Граница с муниципальным образованием – Ржаксинский район Тамбовской области проходит:

- от т.577(В) до т.578 по восточной стороне лесополосы;
- от т.578 до т.579 по южной стороне лесополосы;
- от т.579 до т.580 по южной стороне лесополосы;
- от т.580 до т.582 пересекая автодорогу «Каспий»;
- от т.582 до т.589 по южной стороне лесополосы;
- от т.589 до т.590 по меже до балки Сорокина;
- от т.590 до т.596 пересекая балку Сорокина вдоль восточной стороны лесополосы;
- от т.596 до т.600 по восточной стороне лесополосы;
- от т.600 до т.602 меже;
- от т.602 до т.603 пересекая балку;
- от т.603 до т.612 по меже;
- от т.612 до т.613 по старому руслу р. Савла;
- от т.613 до т.614 пересекая р. Савала;
- от т.614 до т.632 по меже до полосы отвода автомобильной дороги;
- от т.632 до т.633 пересекая полосу отвода автомобильной дороги;
- от т.633 до т.634 по меже до балки;
- от т.634 до т.666 по дну балки;
- от т.666 до т.668 по меже.
- от т.668 до т.670 по восточной стороне лесополосы:
- от т.670 до т.671 пересекая балку;
- от т.671 до т.672 по восточной стороне лесополосы;
- от т.672 до т.676 по склону балки до середины плотины;
- от т.676 до т.706 по середине пруда;
- от т.706 до т.737 по дну балки до плотины пруда;
- от т.737 до т.772 по середине пруда;
- от т.772 до т.775 по меже;
- от т.775 до т.776 по западной стороне лесополосы;
- от т.776 до т.778 по грунтовой дороге;
- от т.778 до т.779 по южной стороне лесополосы;
- от т.779 до т.781 по грунтовой дороге до балки;
- от т.781 до т.782 пересекая балку;
- от т.782 до т.784(Г) по грунтовой дороге до балки.

#### **IV. Участок границы с муниципальным образованием – Уваровский район Тамбовской области (от Г до Д)**

Граница с муниципальным образованием – Уваровский район Тамбовской области проходит:

- от т.784(Г) до т.785 пересекая балку;
- от т.785 до т.788 по меже;
- от т.788 до т.790 пересекая балку;
- от т.790 до т.793 по западной стороне лесополосы;
- от т.793 до т.796 по меже до полосы отвода автомобильной дороги «Рассказово – Уварово – М.Алабушка – «Каспий»;
- от т.796 до т.798 пересекая полосу отвода автомобильной дороги «Рассказово – Уварово – М.Алабушка – «Каспий»;
- от т.798 до т.800 по западной стороне лесополосы;
- от т.800 до т.803 по меже;
- от т.803 до т.806 по меже;
- от т.806 до т.810 по юго-восточной стороне лесополосы;
- от т.810 до т.835 по грунтовой дороге;
- от т.835 до т.839 по середине р. Сухой Карачан;
- от т.839 до т.840 пересекая плотину;
- от т.840 до т.867 по середине пруда;
- от т.867 до т.894 по меже;
- от т.894 до т.907 по полевой дороге;
- от т.907 до т.908 по западной стороне лесополосы;
- от т.908 до т.909 по склону балки;
- от т.909 до т.935 по середине пруда;
- от т.935 до т.941 по дну балки;
- от т.941 до т.962 по середине пруда;
- от т.962 до т.972 по дну балки;
- от т.972 до т.975 по склону балки;
- от т.975 до т.989 по юго-восточной стороне лесополосы;
- от т.989 до т.990 по западной стороне лесополосы;
- от т.990 до т.999 по восточной стороне лесополосы;
- от т.999 до т.1027 по северной стороне лесополосы;
- от т.1027 до т.1029 по грунтовой дороге;
- от т.1029 до т.1032 по юго-восточной стороне лесополосы;
- от т.1032 до т.1037 по меже;
- от т.1037 до т.1086 по середине р. Малая Алабушка;
- от т.1086 до т.1093 по середине ручья;
- от т.1093 до т.1160 по середине пруда;
- от т.1160 до т.1202(Д) по дну балки.



#### **IV. Участок границы с муниципальным образованием –Воронежская область (от Д до А)**

Граница с муниципальным образованием – Воронежская область проходит:

- от т.1202(Д) до т.1208 по южной стороне лесополосы;
- от т.1208 до т.1214 по восточной стороне лесополосы;
- от т.1214 до т.1218 по склону балки;
- от т.1218 до т.1239 по дну балки;
- от т.1239 до т.1245 по южной стороне лесополосы;
- от т.1245 до т.1247 пересекая балку;
- от т.1247 до т.1251 по меже;
- от т.1251 до т.1255 по юго-западной стороне лесополосы;
- от т.1255 до т.1258 по юго-восточной стороне лесополосы;
- от т.1258 до т.1260 по меже;
- от т.1260 до т.1263 по склону балки;
- от т.1263 до т.1272 по дну балки;
- от т.1272 до т.1277 пересекая полосу отвода железной дороги;
- от т.1277 до т.1323 по дну балки;
- от т.1323 до т.1324 по склону балки;
- от т.1324 до т.1331 по меже;
- от т.1331 до т.1334 по склону балки;
- от т.1334 до т.1367 по дну балки;
- от т.1367 до т.1373 по северной стороне лесополосы;
- от т.1373 до т.1375 пересекая балку;
- от т.1375 до т.1379 по южной стороне лесополосы до середины р. Карачан;
- от т.1379 до т.1415 по середине р. Карачан;
- от т.1415 до т.1424 по северной стороне лесополосы;
- от т.1424 до т.1434 пересекая балку;
- от т.1434 до т.1441 по северной стороне лесополосы;
- от т.1441 до т.1446 по меже;
- от т.1446 до т.1447 пересекая балку;
- от т.1447 до т.1450 по восточной стороне лесополосы;
- от т.1450 до т.1451 пересекая балку;
- от т.1451 до т.1454 по западной стороне лесополосы;
- от т.1454 до т.1457 по склону балки;
- от т.1457 до т.1482 по дну балки;
- от т.1482 до т.1484 по меже;
- от т.1484 до т.1490 по южной стороне лесополосы;
- от т.1490 до т.1494 по восточной стороне лесополосы;
- от т.1494 до т.1497 по южной стороне лесополосы;
- от т.1497 до т.1504 по склону балки;

- от т.1504 до т.1514 по дну балки;
- от т.1514 до т.1521 по южной стороне лесополосы;
- от т.1521 до т.1526 по краю пастбищного участка;
- от т.1526 до т.1531 по восточной стороне лесополосы;
- от т.1531 до т.1540 по дну балки до плотины пруда;
- от т.1540 до т.1548 по меже до лесного массива;
- от т.1548 до т.1550 пересекая лесной массив;
- от т.1550 до т.1553 по меже до р. Шинокость;
- от т.1553 до т.1554 пересекая р. Шинокость;
- от т.1554 до т.1560 пересекая лесной массив до полосы отвода железной дороги;
- от т.1560 до т.1562 пересекая полосу отвода железной дороги;
- от т.1562 до т.1578 по западной стороне отвода железной дороги;
- от т.1578 до т.1607 по меже;
- от т.1607 до т.1609 по меже до середины р. Савала;
- от т.1609 до т.1818 по середине р. Савала;
- от т.1818 до т.1821 по грунтовой дороге до середины р. Гнилуша;
- от т.1821 до т.1851 по середине р. Гнилуша;
- от т.1851 до т.1871 по границе пастбищного участка;
- от т.1871 до т.1877 по меже;
- от т.1877 до т.1881 по южной стороне лесополосы;
- от т.1881 до т.1884 пересекая балку;
- от т.1884 до т.1887 по южной стороне лесополосы;
- от т.1887 до т.1889 по меже;
- от т.1889 до т.1892 по балке пересекая р. Елань;
- от т.1892 до т.1893 по южной стороне лесополосы;
- от т.1893 до т.1896 по восточной стороне лесополосы;
- от т.1896 до т.1905 по середине пруда;
- от т.1905 до т.1921 по середине р. Елань;
- от т.1921 до т.1925 по восточной стороне лесополосы;
- от т.1925 до т.1926 пересекая плотину;
- от т.1926 до т.1938 по середине пруда;
- от т.1938 до т.1941 по меже;
- от т.1941 до т.1945 по восточной стороне лесополосы;
- от т.1945 до т.1951 по меже до балки;
- от т.1951 до т.1952 пересекая балку в которой расположена р. Малая Елань;
- от т.1952 до т.1957 по меже;
- от т.1957 до т.1959 по восточной стороне лесополосы;
- от т.1959 до т.1960 по меже;
- от т.1960 до т.1961 пересекая балку в которой расположена р. Малая Елань;

- от т.1961 до т.1966 по восточной стороне лесополосы;
- от т.1966 до т.1970 по меже;
- от т.1970 до т.1974 по северной стороне лесополосы;
- от т.1974 до т.1978 по южной стороне лесополосы;
- от т.1978 до т.1986 по меже;
- от т.1986 до т.1987 пересекая р. Большая Елань;
- от т.1987 до т.1991 по меже;
- от т.1991 до т.1994 по южной стороне лесополосы;
- от т.1994 до т.1996 по меже;
- от т.1996 до т.1999 по южной стороне лесополосы;
- от т.1999 до т.2001 пересекая балку;
- от т.2001 до т.2009 по меже;
- от т.2009 до т.2010 пересекая пруд;
- от т.2010 до т.2013 по северной стороне лесополосы;
- от т.2013 до т.1(А) по меже.

**Каталог координат  
характерных точек границ муниципального образования-  
Жердевский район Тамбовской области**

Название (номер) межевого знака	Дирекционные углы (град. мин. сек.)	Длина линии(м)	X координата	Y координата
1			320574,57	1224753,69
	351° 39' 23"	431,47		
2			321001,47	1224691,08
	351° 46' 59"	589,98		
3			321585,39	1224606,76
	350° 17' 25"	218,07		
4			321800,34	1224569,98
	3° 38' 21"	695,59		
5			322494,53	1224614,13
	5° 12' 47"	324,45		
6			322817,64	1224643,61
	4° 49' 08"	195,46		
7			323012,41	1224660,03
	5° 57' 45"	92,99		
8			323104,9	1224669,69
	4° 42' 19"	153,85		
9			323258,23	1224682,31
	5° 15' 46"	136,5		
10			323394,15	1224694,83
	5° 19' 57"	98,89		
11			323492,61	1224704,02
	4° 47' 15"	82,2		
12			323574,52	1224710,88
	5° 35' 05"	1073,71		
13			324643,13	1224815,37
	4° 32' 32"	449,53		
14			325091,25	1224850,97
	4° 27' 14"	637,7		
15			325727,02	1224900,49
	0° 06' 49"	141,08		
16			325868,1	1224900,77
	7° 44' 02"	83,67		
17			325951,01	1224912,03
	7° 15' 08"	555,23		
18			326501,8	1224982,12
	9° 45' 37"	652,76		
19			327145,11	1225092,78
	5° 33' 47"	321,32		
20			327464,92	1225123,93
	2° 17' 51"	378,4		
21			327843,02	1225139,1
	5° 22' 41"	493,78		
22			328334,63	1225185,38
	6° 42' 25"	439,85		
23			328771,47	1225236,75
	26° 35' 08"	12,58		
24			328782,72	1225242,38
	27° 18' 27"	232,3		
25			328989,13	1225348,95

Название (номер) межевого знака	Дирекционные углы (град. мин. сек.)	Длина линии(м)	X координата	Y координата
	26° 24' 38"	1078,12		
26			329954,73	1225828,5
	25° 12' 32"	120,75		
27			330063,98	1225879,93
	24° 32' 49"	52,07		
28			330111,34	1225901,56
	24° 28' 21"	51,68		
29			330158,38	1225922,97
	24° 38' 12"	51,43		
30			330205,13	1225944,41
	24° 33' 26"	51,06		
31			330251,57	1225965,63
	24° 31' 27"	12,43		
32			330262,88	1225970,79
	25° 08' 42"	937,51		
33			331111,55	1226369,15
	27° 22' 19"	45,09		
34			331151,59	1226389,88
	26° 45' 43"	138,02		
35			331274,83	1226452,03
	25° 48' 31"	58,27		
36			331327,29	1226477,4
	28° 26' 02"	108,33		
37			331422,55	1226528,98
	23° 17' 30"	481,29		
38			331864,62	1226719,29
	50° 52' 48"	504,64		
39			332183,02	1227110,8
	54° 02' 59"	243,88		
40			332326,2	1227308,23
	53° 13' 53"	258,21		
41			332480,76	1227515,07
	53° 00' 58"	209,06		
42			332606,53	1227682,07
	53° 07' 48"	1		
43			332607,13	1227682,87
	53° 10' 31"	177,37		
44			332713,44	1227824,85
	53° 39' 09"	1,97		
45			332714,61	1227826,44
	53° 32' 25"	498,62		
46			333010,92	1228227,47
	53° 02' 20"	453,65		
47			333283,69	1228589,96
	54° 10' 06"	166,33		
48			333381,06	1228724,81
	53° 10' 39"	664,36		
49			333779,24	1229256,63
	53° 15' 59"	670,38		
50			334180,19	1229793,89
	54° 53' 37"	103,34		
51			334239,62	1229878,43
	53° 49' 25"	455,86		

Название (номер) межевого знака	Дирекционные углы (град. мин. сек.)	Длина линии(м)	X координата	Y координата
52			334508,7	1230246,4
	56° 11' 59"	594,28		
53			334839,3	1230740,24
	103° 58' 07"	293,34		
54			334768,49	1231024,91
	104° 03' 40"	228,76		
55			334712,91	1231246,82
	103° 59' 38"	552,97		
56			334579,19	1231783,38
	83° 18' 00"	447,07		
57			334631,35	1232227,4
	85° 53' 36"	630,31		
58			334676,49	1232856,09
	85° 01' 37"	287,58		
59			334701,42	1233142,59
	84° 48' 02"	221,03		
60			334721,45	1233362,71
	85° 13' 13"	529,85		
61			334765,6	1233890,72
	37° 28' 45"	484,97		
62			335150,46	1234185,81
	38° 11' 30"	345,84		
63			335422,27	1234399,64
	39° 00' 33"	411,73		
64			335742,2	1234658,8
	314° 48' 41"	470,14		
65			336073,54	1234325,27
	315° 18' 15"	279,76		
66			336272,41	1234128,5
	315° 54' 04"	449,23		
67			336595,02	1233815,88
	318° 17' 37"	269,53		
68			336796,24	1233636,56
	318° 13' 06"	610,74		
69			337251,66	1233229,63
	332° 17' 45"	450,09		
70			337650,15	1233020,38
	328° 26' 35"	536,93		
71			338107,68	1232739,38
	330° 22' 48"	135,36		
72			338225,35	1232672,48
	332° 25' 18"	529,83		
73			338694,98	1232427,19
	329° 28' 16"	107,53		
74			338787,6	1232372,57
	333° 50' 41"	188,79		
75			338957,06	1232289,35
	330° 04' 24"	459,74		
76			339355,5	1232059,99
	330° 38' 36"	224,5		
77			339551,17	1231949,93
	326° 35' 42"	68,57		
78			339608,41	1231912,18

Название (номер) межевого знака	Дирекционные углы (град. мин. сек.)	Длина линии(м)	X координата	Y координата
	330° 15' 56"	217,19		
79			339797	1231804,46
	343° 34' 08"	624,3		
80			340395,8	1231627,87
	51° 14' 02"	336,6		
81			340606,56	1231890,32
	51° 13' 51"	20,46		
82			340619,37	1231906,27
	51° 09' 41"	126,1		
83			340698,45	1232004,49
	51° 20' 25"	4,1		
84			340701,01	1232007,69
	50° 50' 27"	1128,35		
85			341413,54	1232882,61
	49° 35' 57"	198,06		
86			341541,91	1233033,44
	51° 34' 15"	170,61		
87			341647,95	1233167,09
	49° 25' 33"	204,89		
88			341781,22	1233322,72
	49° 52' 35"	543,19		
89			342131,27	1233738,07
	49° 53' 26"	16,17		
90			342141,69	1233750,44
	101° 28' 38"	777,86		
91			341986,91	1234512,75
	100° 58' 55"	501,31		
92			341891,41	1235004,88
	100° 28' 02"	418,61		
93			341815,36	1235416,52
	100° 20' 43"	316,35		
94			341758,55	1235727,73
	11° 45' 25"	806,34		
95			342547,97	1235892,03
	20° 28' 36"	71,01		
96			342614,49	1235916,87
	45° 19' 54"	36,64		
97			342640,25	1235942,93
	48° 07' 52"	75,6		
98			342690,71	1235999,23
	43° 42' 28"	35,43		
99			342716,32	1236023,71
	42° 24' 05"	43,2		
100			342748,22	1236052,84
	32° 38' 31"	24,71		
101			342769,03	1236066,17
	25° 59' 47"	19,83		
102			342786,85	1236074,86
	38° 56' 16"	36,69		
103			342815,39	1236097,92
	39° 16' 22"	9,64		
104			342822,85	1236104,02
	32° 17' 33"	19,67		

Название (номер) межевого знака	Дирекционные углы (град. мин. сек.)	Длина линии(м)	X координата	Y координата
105			342839,48	1236114,53
	16° 44' 27"	32,95		
106			342871,03	1236124,02
	31° 58' 37"	12,8		
107			342881,89	1236130,8
	9° 20' 28"	27,17		
108			342908,7	1236135,21
	44° 00' 00"	13,78		
109			342918,61	1236144,78
	31° 02' 42"	16,95		
110			342933,13	1236153,52
	30° 29' 25"	15,35		
111			342946,36	1236161,31
	21° 32' 45"	29,54		
112			342973,84	1236172,16
	31° 59' 11"	9,61		
113			342981,99	1236177,25
	19° 37' 15"	15,13		
114			342996,24	1236182,33
	19° 44' 59"	14,06		
115			343009,47	1236187,08
	14° 12' 35"	24,85		
116			343033,56	1236193,18
	0° 00' 00"	6,11		
117			343039,67	1236193,18
	10° 46' 59"	21,75		
118			343061,04	1236197,25
	20° 32' 40"	11,6		
119			343071,9	1236201,32
	21° 46' 03"	21,92		
120			343092,26	1236209,45
	20° 43' 24"	26,85		
121			343117,37	1236218,95
	26° 58' 17"	20,17		
122			343135,35	1236228,1
	21° 08' 04"	33,5		
123			343166,6	1236240,18
	22° 13' 47"	21,36		
124			343186,37	1236248,26
	355° 21' 22"	16,67		
125			343202,99	1236246,91
	6° 55' 18"	19,92		
126			343222,76	1236249,31
	19° 54' 50"	12,74		
127			343234,74	1236253,65
	32° 48' 53"	19,06		
128			343250,76	1236263,98
	46° 46' 44"	27,34		
129			343269,48	1236283,9
	59° 21' 47"	13,23		
130			343276,22	1236295,28
	65° 45' 28"	56,16		
131			343299,28	1236346,49



Название (номер) межевого знака	Дирекционные углы (град. мин. сек.)	Длина линии(м)	X координата	Y координата
	67° 18' 42"	30,23		
132			343310,94	1236374,38
	62° 04' 31"	32,61		
133			343326,21	1236403,19
	60° 41' 53"	25,66		
134			343338,77	1236425,57
	59° 36' 35"	22,79		
135			343350,3	1236445,23
	36° 51' 02"	11,87		
136			343359,8	1236452,35
	29° 43' 08"	8,21		
137			343366,93	1236456,42
	15° 14' 47"	11,6		
138			343378,12	1236459,47
	24° 54' 04"	10,47		
139			343387,62	1236463,88
	30° 52' 37"	7,91		
140			343394,41	1236467,94
	60° 12' 11"	5,47		
141			343397,13	1236472,69
	75° 29' 05"	20,31		
142			343402,22	1236492,35
	75° 45' 33"	46,87		
143			343413,75	1236537,78
	76° 56' 16"	28,54		
144			343420,2	1236565,58
	71° 17' 33"	23,26		
145			343427,66	1236587,61
	74° 56' 29"	23,52		
146			343433,77	1236610,32
	64° 15' 29"	41,4		
147			343451,75	1236647,61
	59° 01' 35"	9,89		
148			343456,84	1236656,09
	63° 24' 01"	29,57		
149			343470,08	1236682,53
	64° 25' 59"	25,93		
150			343481,27	1236705,92
	51° 36' 26"	10,39		
151			343487,72	1236714,06
	34° 05' 25"	12,7		
152			343498,24	1236721,18
	18° 24' 58"	9,65		
153			343507,4	1236724,23
	16° 18' 33"	14,49		
154			343521,31	1236728,3
	27° 21' 36"	10,31		
155			343530,47	1236733,04
	40° 35' 29"	6,26		
156			343535,22	1236737,11
	63° 26' 06"	9,86		
157			343539,63	1236745,93
	65° 35' 32"	19,72		

Название (номер) межевого знака	Дирекционные углы (град. мин. сек.)	Длина линии(м)	X координата	Y координата
158			343547,78	1236763,89
	64° 12' 34"	10,92		
159			343552,53	1236773,72
	59° 55' 15"	7,44		
160			343556,26	1236780,16
	50° 10' 40"	13,24		
161			343564,74	1236790,33
	49° 28' 49"	18,29		
162			343576,62	1236804,23
	45° 00' 00"	7,2		
163			343581,71	1236809,32
	36° 52' 42"	13,56		
164			343592,56	1236817,46
	28° 13' 38"	10,02		
165			343601,39	1236822,2
	15° 36' 53"	8,8		
166			343609,87	1236824,57
	27° 51' 01"	20,34		
167			343627,85	1236834,07
	24° 51' 06"	10,47		
168			343637,35	1236838,47
	47° 21' 24"	23,04		
169			343652,96	1236855,42
	47° 29' 45"	11,04		
170			343660,42	1236863,56
	62° 44' 37"	13,34		
171			343666,53	1236875,42
	66° 33' 25"	11,08		
172			343670,94	1236885,59
	64° 52' 03"	11,98		
173			343676,03	1236896,44
	66° 53' 29"	25,07		
174			343685,87	1236919,5
	56° 15' 03"	13,45		
175			343693,34	1236930,68
	60° 08' 41"	23,84		
176			343705,21	1236951,36
	61° 40' 54"	40,05		
177			343724,21	1236986,62
	60° 13' 21"	32,8		
178			343740,5	1237015,09
	69° 37' 07"	12,66		
179			343744,91	1237026,96
	71° 13' 17"	18,98		
180			343751,02	1237044,93
	63° 23' 43"	12,88		
181			343756,79	1237056,45
	45° 37' 35"	21,35		
182			343771,72	1237071,71
	55° 11' 11"	44,7		
183			343797,24	1237108,41
	53° 48' 37"	28,3		
184			343813,95	1237131,25

Название (номер) межевого знака	Дирекционные углы (град. мин. сек.)	Длина линии(м)	X координата	Y координата
	44° 58' 32"	33,16		
185			343837,41	1237154,69
	39° 14' 52"	23,28		
186			343855,44	1237169,42
	41° 44' 01"	19,48		
187			343869,98	1237182,39
	53° 54' 12"	19,42		
188			343881,42	1237198,08
	51° 43' 18"	14,08		
189			343890,14	1237209,13
	44° 58' 30"	16,17		
190			343901,58	1237220,56
	30° 33' 47"	11,03		
191			343911,08	1237226,17
	28° 56' 00"	18,83		
192			343927,56	1237235,28
	31° 02' 48"	15,4		
193			343940,75	1237243,22
	33° 17' 19"	16,23		
194			343954,32	1237252,13
	31° 30' 49"	20,01		
195			343971,38	1237262,59
	52° 10' 01"	12,02		
196			343978,75	1237272,08
	80° 15' 26"	13,77		
197			343981,08	1237285,65
	87° 40' 00"	28,49		
198			343982,24	1237314,12
	87° 13' 22"	16,1		
199			343983,02	1237330,2
	86° 49' 34"	10,48		
200			343983,6	1237340,66
	74° 34' 21"	17,48		
201			343988,25	1237357,51
	65° 22' 35"	17,69		
202			343995,62	1237373,59
	65° 58' 05"	17,61		
203			344002,79	1237389,67
	54° 30' 35"	14,04		
204			344010,94	1237401,1
	52° 34' 39"	24,88		
205			344026,06	1237420,86
	38° 28' 32"	12,13		
206			344035,56	1237428,41
	32° 09' 52"	8,02		
207			344042,35	1237432,68
	38° 01' 34"	5,65		
208			344046,8	1237436,16
	332° 04' 00"	14,05		
209			344059,21	1237429,58
	343° 44' 46"	14,54		
210			344073,17	1237425,51
	333° 59' 20"	9,71		

Название (номер) межевого знака	Дирекционные углы (град. мин. сек.)	Длина линии(м)	X координата	Y координата
211			344081,9	1237421,25
	358° 58' 50"	11,24		
212			344093,14	1237421,05
	355° 01' 51"	40,29		
213			344133,28	1237417,56
	354° 18' 55"	52,8		
214			344185,82	1237412,33
	359° 01' 26"	22,3		
215			344208,12	1237411,95
	354° 20' 51"	21,63		
216			344229,64	1237409,82
	352° 07' 20"	24,08		
217			344253,49	1237406,52
	347° 43' 35"	24,6		
218			344277,53	1237401,29
	351° 55' 06"	46,8		
219			344323,87	1237394,71
	352° 32' 32"	25,43		
220			344349,08	1237391,41
	356° 32' 24"	10,44		
221			344359,5	1237390,78
	11° 18' 36"	7,9		
222			344367,25	1237392,33
	18° 24' 44"	7,98		
223			344374,82	1237394,85
	32° 29' 40"	7,58		
224			344381,21	1237398,92
	50° 03' 07"	13,89		
225			344390,13	1237409,57
	48° 06' 01"	30,2		
226			344410,3	1237432,05
	40° 33' 24"	12,5		
227			344419,8	1237440,18
	42° 41' 43"	6,86		
228			344424,84	1237444,83
	25° 43' 35"	5,81		
229			344430,07	1237447,35
	12° 37' 33"	11,53		
230			344441,32	1237449,87
	2° 07' 09"	10,28		
231			344451,59	1237450,25
	358° 39' 52"	8,15		
232			344459,74	1237450,06
	351° 12' 23"	16,48		
233			344476,03	1237447,54
	350° 33' 20"	10,6		
234			344486,49	1237445,8
	355° 07' 04"	6,81		
235			344493,28	1237445,22
	5° 13' 07"	4,29		
236			344497,55	1237445,61
	24° 00' 12"	15,71		
237			344511,9	1237452

Название (номер) межевого знака	Дирекционные углы (град. мин. сек.)	Длина линии(м)	X координата	Y координата
	10° 41' 50"	10,45		
238			344522,17	1237453,94
	0° 00' 00"	8,34		
239			344530,51	1237453,94
	356° 09' 59"	5,83		
240			344536,33	1237453,55
	343° 00' 21"	4,65		
241			344540,78	1237452,19
	0° 00' 00"	5,24		
242			344546,02	1237452,19
	335° 47' 45"	25,51		
243			344569,29	1237441,73
	328° 19' 17"	23,23		
244			344589,06	1237429,53
	327° 16' 12"	12,91		
245			344599,92	1237422,55
	330° 29' 59"	13,36		
246			344611,55	1237415,97
	336° 57' 12"	9,91		
247			344620,67	1237412,09
	344° 31' 06"	10,86		
248			344631,14	1237409,19
	348° 39' 08"	8,89		
249			344639,86	1237407,44
	0° 00' 00"	7,76		
250			344647,62	1237407,44
	12° 31' 12"	7,15		
251			344654,6	1237408,99
	19° 47' 17"	8,03		
252			344662,16	1237411,71
	23° 08' 06"	11,81		
253			344673,02	1237416,35
	19° 02' 40"	11,89		
254			344684,26	1237420,23
	1° 49' 41"	12,23		
255			344696,48	1237420,62
	357° 15' 25"	16,3		
256			344712,76	1237419,84
	353° 20' 09"	24,99		
257			344737,58	1237416,94
	351° 58' 24"	12,53		
258			344749,99	1237415,19
	7° 49' 47"	9,98		
259			344759,88	1237416,55
	14° 42' 13"	16,04		
260			344775,39	1237420,62
	11° 58' 34"	15,86		
261			344790,9	1237423,91
	0° 50' 17"	12,99		
262			344803,89	1237424,1
	0° 00' 00"	11,05		
263			344814,94	1237424,1
	1° 47' 24"	6,4		

Название (номер) межевого знака	Дирекционные углы (град. мин. сек.)	Длина линии(м)	X координата	Y координата
264			344821,34	1237424,3
	17° 35' 10"	12,81		
265			344833,55	1237428,17
	24° 36' 47"	20,48		
266			344852,17	1237436,7
	22° 08' 48"	16,95		
267			344867,87	1237443,09
	26° 11' 16"	28,53		
268			344893,47	1237455,68
	30° 33' 13"	14,85		
269			344906,26	1237463,23
	39° 04' 39"	11,99		
270			344915,57	1237470,79
	50° 14' 50"	19,41		
271			344927,98	1237485,71
	50° 37' 32"	18,03		
272			344939,42	1237499,65
	39° 21' 19"	9,78		
273			344946,98	1237505,85
	16° 24' 13"	6,87		
274			344953,57	1237507,79
	3° 36' 12"	18,46		
275			344971,99	1237508,95
	358° 36' 41"	16,09		
276			344988,08	1237508,56
	21° 02' 01"	10,81		
277			344998,17	1237512,44
	30° 57' 50"	9,04		
278			345005,92	1237517,09
	31° 05' 41"	12		
279			345016,2	1237523,29
	19° 27' 45"	9,87		
280			345025,51	1237526,58
	4° 07' 53"	10,69		
281			345036,17	1237527,35
	357° 45' 24"	4,85		
282			345041,02	1237527,16
	353° 52' 13"	7,21		
283			345048,19	1237526,39
	330° 31' 57"	15,37		
284			345061,57	1237518,83
	323° 22' 22"	10,39		
285			345069,91	1237512,63
	85° 40' 04"	17,87		
286			345071,26	1237530,45
	88° 03' 25"	102,93		
287			345074,75	1237633,32
	96° 48' 51"	503,34		
288			345015,03	1238133,1
	96° 39' 26"	372,9		
289			344971,8	1238503,49
	96° 16' 55"	765,19		
290			344888,07	1239264,09

Название (номер) межевого знака	Дирекционные углы (град. мин. сек.)	Длина линии(м)	X координата	Y координата
	70° 06' 14"	197,05		
291			344955,13	1239449,38
	107° 47' 16"	489,64		
292			344805,55	1239915,61
	107° 47' 38"	799,62		
293			344561,19	1240676,98
	107° 25' 51"	469,7		
294			344420,49	1241125,11
	107° 21' 35"	530,32		
295			344262,26	1241631,27
	107° 56' 01"	500,27		
296			344108,22	1242107,23
	108° 16' 34"	595,38		
297			343921,51	1242672,58
	106° 31' 55"	208,65		
298			343862,14	1242872,6
	107° 33' 53"	119,09		
299			343826,2	1242986,14
	110° 49' 15"	83,87		
300			343796,39	1243064,53
	31° 12' 10"	22,62		
301			343815,74	1243076,25
	77° 26' 32"	10,72		
302			343818,07	1243086,71
	87° 21' 44"	12,6		
303			343818,65	1243099,3
	90° 59' 10"	11,62		
304			343818,45	1243110,92
	98° 24' 40"	15,86		
305			343816,13	1243126,61
	89° 02' 52"	11,43		
306			343816,32	1243138,04
	86° 20' 41"	12,23		
307			343817,1	1243150,25
	69° 34' 16"	10,54		
308			343820,78	1243160,13
	72° 14' 33"	10,16		
309			343823,88	1243169,81
	51° 57' 23"	5,66		
310			343827,37	1243174,27
	60° 02' 30"	16,32		
311			343835,52	1243188,41
	40° 37' 39"	7,14		
312			343840,94	1243193,06
	33° 05' 56"	16,66		
313			343854,9	1243202,16
	31° 53' 58"	41,8		
314			343890,39	1243224,25
	33° 03' 12"	25,21		
315			343911,52	1243238
	14° 52' 19"	6,82		
316			343918,11	1243239,75
	15° 42' 58"	9,27		

Название (номер) межевого знака	Дирекционные углы (град. мин. сек.)	Длина линии(м)	X координата	Y координата
317			343927,03	1243242,26
	26° 17' 38"	17,95		
318			343943,12	1243250,21
	28° 19' 57"	11,02		
319			343952,82	1243255,44
	22° 57' 28"	38,74		
320			343988,49	1243270,55
	17° 01' 01"	15,21		
321			344003,03	1243275
	18° 39' 59"	13,31		
322			344015,64	1243279,26
	37° 24' 53"	19,77		
323			344031,34	1243291,27
	37° 56' 32"	17,96		
324			344045,5	1243302,31
	12° 41' 41"	9,74		
325			344055	1243304,45
	2° 35' 47"	12,8		
326			344067,79	1243305,03
	0° 00' 00"	9,5		
327			344077,29	1243305,03
	331° 32' 37"	7,72		
328			344084,08	1243301,35
	322° 51' 45"	8,99		
329			344091,25	1243295,92
	315° 03' 07"	15,63		
330			344102,31	1243284,88
	306° 31' 17"	36,16		
331			344123,83	1243255,82
	300° 58' 48"	18,07		
332			344133,13	1243240,33
	302° 15' 03"	12,37		
333			344139,73	1243229,87
	306° 51' 29"	9,69		
334			344145,54	1243222,12
	310° 53' 31"	7,7		
335			344150,58	1243216,3
	313° 56' 14"	20,97		
336			344165,13	1243201,2
	321° 10' 40"	12,68		
337			344175,01	1243193,25
	314° 02' 34"	23,71		
338			344191,49	1243176,21
	323° 09' 27"	12,61		
339			344201,58	1243168,65
	332° 55' 43"	18,72		
340			344218,25	1243160,13
	344° 39' 04"	8,05		
341			344226,01	1243158
	1° 06' 02"	9,89		
342			344235,9	1243158,19
	8° 06' 37"	12,33		
343			344248,11	1243159,93



Название (номер) межевого знака	Дирекционные углы (град. мин. сек.)	Длина линии(м)	X координата	Y координата
	13° 46' 25"	10,58		
344			344258,39	1243162,45
	346° 53' 24"	8,55		
345			344266,72	1243160,51
	325° 00' 54"	13,5		
346			344277,78	1243152,77
	304° 42' 25"	15,31		
347			344286,5	1243140,18
	283° 43' 36"	8,98		
348			344288,63	1243131,46
	287° 32' 35"	11,58		
349			344292,12	1243120,42
	294° 12' 16"	14,66		
350			344298,13	1243107,05
	297° 22' 29"	12,66		
351			344303,95	1243095,81
	302° 38' 22"	11,5		
352			344310,15	1243086,13
	306° 26' 22"	10,12		
353			344316,16	1243077,99
	312° 33' 38"	6,31		
354			344320,43	1243073,34
	299° 16' 16"	27,75		
355			344334	1243049,13
	304° 43' 08"	18,38		
356			344344,47	1243034,02
	296° 15' 17"	14,04		
357			344350,68	1243021,43
	318° 55' 32"	12,08		
358			344359,79	1243013,49
	326° 10' 31"	21,23		
359			344377,43	1243001,67
	335° 37' 05"	18,31		
360			344394,11	1242994,11
	338° 10' 01"	36,97		
361			344428,43	1242980,36
	342° 02' 36"	29,55		
362			344456,54	1242971,25
	336° 20' 01"	32,81		
363			344486,59	1242958,08
	330° 47' 18"	16,66		
364			344501,13	1242949,95
	327° 51' 19"	22,22		
365			344519,94	1242938,13
	315° 02' 30"	19,46		
366			344533,71	1242924,38
	317° 32' 55"	31,01		
367			344556,59	1242903,45
	318° 12' 50"	29,64		
368			344578,69	1242883,7
	320° 01' 51"	31,37		
369			344602,73	1242863,55
	341° 33' 01"	12,26		

Название (номер) межевого знака	Дирекционные углы (град. мин. сек.)	Длина линии(м)	X координата	Y координата
370			344614,36	1242859,67
	347° 49' 12"	19,24		
371			344633,17	1242855,61
	4° 18' 48"	20,61		
372			344653,72	1242857,16
	13° 41' 11"	40,91		
373			344693,47	1242866,84
	353° 07' 45"	22,65		
374			344715,96	1242864,13
	346° 21' 46"	41,1		
375			344755,9	1242854,44
	350° 58' 44"	4,91		
376			344760,75	1242853,67
	21° 56' 52"	37,83		
377			344795,84	1242867,81
	13° 19' 14"	15,15		
378			344810,58	1242871,3
	336° 49' 45"	16,24		
379			344825,51	1242864,91
	337° 44' 54"	27,65		
380			344851,1	1242854,44
	349° 53' 32"	27,58		
381			344878,25	1242849,6
	1° 21' 20"	16,48		
382			344894,73	1242849,99
	10° 46' 52"	8,29		
383			344902,87	1242851,54
	28° 16' 01"	11,44		
384			344912,95	1242856,96
	33° 24' 53"	36,94		
385			344943,78	1242877,3
	10° 21' 07"	4,34		
386			344948,05	1242878,08
	341° 33' 54"	15,94		
387			344963,17	1242873,04
	329° 45' 14"	8,08		
388			344970,15	1242868,97
	319° 39' 39"	6,87		
389			344975,39	1242864,52
	309° 20' 07"	7,02		
390			344979,84	1242859,09
	299° 00' 09"	6,41		
391			344982,95	1242853,48
	273° 13' 56"	10,29		
392			344983,53	1242843,21
	267° 02' 49"	7,57		
393			344983,14	1242835,65
	260° 11' 56"	11,4		
394			344981,2	1242824,42
	267° 35' 55"	9,31		
395			344980,81	1242815,12
	270° 00' 00"	7,56		
396			344980,81	1242807,56

Название (номер) межевого знака	Дирекционные углы (град. мин. сек.)	Длина линии(м)	X координата	Y координата
	288° 30' 02"	5,52		
397			344982,56	1242802,33
	295° 40' 56"	16,54		
398			344989,73	1242787,42
	305° 06' 16"	8,76		
399			344994,77	1242780,25
	314° 37' 59"	19,87		
400			345008,73	1242766,11
	317° 13' 32"	42,79		
401			345040,14	1242737,05
	314° 03' 44"	65,24		
402			345085,51	1242690,17
	309° 13' 59"	51,51		
403			345118,09	1242650,27
	308° 32' 47"	63,16		
404			345157,45	1242600,87
	305° 39' 57"	20,27		
405			345169,27	1242584,4
	294° 18' 05"	25,93		
406			345179,94	1242560,77
	283° 58' 01"	36,13		
407			345188,66	1242525,71
	288° 57' 47"	13,72		
408			345193,12	1242512,73
	295° 43' 12"	16,98		
409			345200,49	1242497,43
	315° 00' 00"	13,7		
410			345210,18	1242487,74
	327° 17' 23"	29,03		
411			345234,61	1242472,05
	333° 57' 04"	19,86		
412			345252,45	1242463,33
	346° 14' 22"	31,74		
413			345283,28	1242455,78
	9° 47' 43"	4,53		
414			345287,74	1242456,55
	22° 01' 32"	17,57		
415			345304,03	1242463,14
	28° 38' 35"	37,99		
416			345337,37	1242481,35
	9° 26' 09"	14,15		
417			345351,33	1242483,67
	355° 07' 04"	6,81		
418			345358,12	1242483,09
	330° 10' 04"	8,95		
419			345365,88	1242478,64
	331° 02' 49"	10,41		
420			345374,99	1242473,6
	316° 24' 27"	11,52		
421			345383,33	1242465,66
	304° 54' 36"	10,29		
422			345389,22	1242457,22
	295° 56' 01"	8,12		

Название (номер) межевого знака	Дирекционные углы (град. мин. сек.)	Длина линии(м)	X координата	Y координата
423			345392,77	1242449,92
	292° 24' 55"	8,84		
424			345396,14	1242441,75
	68° 04' 40"	79,23		
425			345425,72	1242515,25
	71° 52' 57"	99,27		
426			345456,59	1242609,6
	72° 29' 03"	197,56		
427			345516,05	1242798
	75° 10' 44"	284,71		
428			345588,88	1243073,24
	71° 57' 15"	509,88		
429			345746,83	1243558,04
	49° 21' 26"	623,11		
430			346152,69	1244030,85
	343° 07' 49"	734,84		
431			346855,91	1243817,6
	341° 46' 27"	321,36		
432			347161,15	1243717,09
	330° 37' 54"	572,51		
433			347660,08	1243436,32
	323° 06' 42"	788,96		
434			348291,1	1242962,74
	315° 06' 59"	247,42		
435			348466,41	1242788,14
	43° 19' 12"	316,66		
436			348696,79	1243005,39
	54° 07' 52"	254,82		
437			348846,1	1243211,89
	52° 26' 31"	696,99		
438			349270,96	1243764,42
	51° 12' 34"	460,3		
439			349559,33	1244123,2
	51° 12' 38"	32,42		
440			349579,64	1244148,47
	137° 40' 39"	737,75		
441			349034,17	1244645,2
	138° 27' 27"	391,48		
442			348741,16	1244904,82
	60° 35' 09"	496,56		
443			348985,03	1245337,37
	57° 35' 54"	234,75		
444			349110,82	1245535,57
	57° 08' 51"	235,09		
445			349238,35	1245733,06
	61° 29' 35"	254,3		
446			349359,72	1245956,53
	61° 17' 19"	383,43		
447			349543,92	1246292,82
	99° 14' 00"	230,41		
448			349506,95	1246520,24
	106° 05' 26"	131,19		
449			349470,59	1246646,29

Название (номер) межевого знака	Дирекционные углы (град. мин. сек.)	Длина линии(м)	X координата	Y координата
	106° 05' 48"	80,68		
450			349448,22	1246723,81
	110° 29' 22"	89,79		
451			349416,79	1246807,92
	96° 42' 30"	511,07		
452			349357,09	1247315,49
	355° 20' 00"	499,29		
453			349854,72	1247274,87
	354° 53' 44"	500,16		
454			350352,9	1247230,37
	353° 58' 06"	259,71		
455			350611,17	1247203,08
	347° 53' 11"	505,31		
456			351105,23	1247097,04
	350° 49' 22"	424,04		
457			351523,84	1247029,41
	353° 34' 48"	632,83		
458			352152,7	1246958,65
	345° 01' 58"	148,84		
459			352296,49	1246920,21
	311° 22' 36"	341,04		
460			352521,92	1246664,3
	311° 21' 05"	142,11		
461			352615,81	1246557,62
	342° 27' 29"	498,93		
462			353091,54	1246407,24
	344° 00' 52"	500,15		
463			353572,35	1246269,5
	345° 53' 49"	179,06		
464			353746,01	1246225,87
	354° 49' 13"	498,23		
465			354242,21	1246180,89
	355° 49' 27"	473,23		
466			354714,18	1246146,43
	355° 06' 12"	32,92		
467			354746,98	1246143,62
	301° 04' 25"	358,29		
468			354931,91	1245836,74
	12° 05' 41"	483,03		
469			355404,22	1245937,95
	12° 40' 29"	201,81		
470			355601,11	1245982,23
	86° 56' 59"	499,33		
471			355627,68	1246480,85
	85° 11' 07"	373,75		
472			355659,05	1246853,28
	336° 59' 38"	27,74		
473			355684,58	1246842,44
	87° 17' 04"	253,28		
474			355696,58	1247095,44
	87° 17' 01"	121,75		
475			355702,35	1247217,05
	87° 17' 02"	840,32		

Название (номер) межевого знака	Дирекционные углы (град. мин. сек.)	Длина линии(м)	X координата	Y координата
476			355742,17	1248056,43
	171° 19' 29"	30,76		
477			355711,76	1248061,07
	171° 02' 28"	13,1		
478			355698,82	1248063,11
	164° 02' 15"	27,64		
479			355672,25	1248070,71
	157° 14' 23"	27,3		
480			355647,08	1248081,27
	160° 33' 01"	29,28		
481			355619,47	1248091,02
	145° 11' 35"	29,17		
482			355595,52	1248107,67
	155° 27' 44"	30,34		
483			355567,92	1248120,27
	146° 18' 18"	32,21		
484			355541,12	1248138,14
	134° 57' 56"	23,55		
485			355524,48	1248154,8
	151° 06' 55"	26,19		
486			355501,55	1248167,45
	120° 15' 10"	33,86		
487			355484,49	1248196,7
	131° 14' 00"	30,78		
488			355464,2	1248219,85
	129° 55' 36"	42,38		
489			355437	1248252,35
	135° 41' 45"	36,68		
490			355410,75	1248277,97
	143° 42' 19"	29,48		
491			355386,99	1248295,42
	156° 37' 13"	23,66		
492			355365,27	1248304,81
	137° 28' 29"	71,24		
493			355312,77	1248352,96
	121° 14' 28"	17,01		
494			355303,95	1248367,5
	26° 37' 18"	13,59		
495			355316,1	1248373,59
	53° 56' 16"	12,06		
496			355323,2	1248383,34
	77° 22' 04"	15,64		
497			355326,62	1248398,6
	78° 14' 35"	16,59		
498			355330	1248414,84
	84° 26' 56"	21,09		
499			355332,04	1248435,83
	97° 39' 34"	21,01		
500			355329,24	1248456,65
	134° 37' 43"	18,55		
501			355316,21	1248469,85
	144° 31' 22"	27,48		
502			355293,83	1248485,8

Название (номер) межевого знака	Дирекционные углы (град. мин. сек.)	Длина линии(м)	X координата	Y координата
	138° 17' 36"	33,23		
503			355269,02	1248507,91
	125° 54' 15"	19,81		
504			355257,4	1248523,96
	102° 34' 33"	17,22		
505			355253,65	1248540,77
	88° 15' 04"	11,8		
506			355254,01	1248552,56
	72° 44' 22"	13,89		
507			355258,13	1248565,82
	63° 29' 17"	28,99		
508			355271,07	1248591,76
	59° 31' 28"	52,33		
509			355297,61	1248636,86
	53° 54' 22"	42,98		
510			355322,93	1248671,59
	50° 34' 23"	30,8		
511			355342,49	1248695,38
	33° 35' 42"	23,42		
512			355362	1248708,34
	15° 00' 29"	20,74		
513			355382,03	1248713,71
	3° 28' 35"	18,96		
514			355400,96	1248714,86
	354° 51' 26"	19,08		
515			355419,96	1248713,15
	341° 26' 01"	20,67		
516			355439,55	1248706,57
	334° 00' 19"	21,56		
517			355458,93	1248697,12
	320° 59' 46"	34,86		
518			355486,02	1248675,18
	321° 42' 35"	25,9		
519			355506,35	1248659,13
	91° 53' 30"	43,92		
520			355504,9	1248703,03
	90° 24' 29"	591,04		
521			355500,69	1249294,06
	90° 01' 20"	516,24		
522			355500,49	1249810,3
	183° 59' 50"	648		
523			354854,07	1249765,13
	181° 31' 43"	1190,29		
524			353664,2	1249733,38
	92° 08' 42"	1051,63		
525			353624,84	1250784,27
	92° 26' 49"	568,24		
526			353600,58	1251351,99
	91° 47' 45"	572,45		
527			353582,64	1251924,16
	91° 58' 07"	715,85		
528			353558,05	1252639,59
	88° 14' 31"	52,47		

Название (номер) межевого знака	Дирекционные углы (град. мин. сек.)	Длина линии(м)	X координата	Y координата
529			353559,66	1252692,04
	88° 16' 59"	23,03		
530			353560,35	1252715,06
	13° 29' 48"	540,9		
531			354086,31	1252841,3
	30° 27' 53"	244,55		
532			354297,1	1252965,29
	30° 08' 05"	122,9		
533			354403,39	1253026,99
	36° 34' 55"	444,67		
534			354760,46	1253292
	37° 39' 55"	499,31		
535			355155,71	1253597,1
	36° 42' 34"	499,22		
536			355555,92	1253895,51
	36° 29' 44"	142,01		
537			355670,08	1253979,97
	36° 29' 16"	23,69		
538			355689,13	1253994,06
	36° 29' 34"	333,11		
539			355956,93	1254192,17
	34° 50' 43"	426,86		
540			356307,25	1254436,06
	34° 55' 10"	2,59		
541			356309,37	1254437,54
	34° 50' 05"	8,05		
542			356315,98	1254442,14
	34° 50' 41"	265,21		
543			356533,64	1254593,67
	110° 34' 17"	461,56		
544			356371,46	1255025,8
	110° 45' 41"	459,86		
545			356208,45	1255455,8
	110° 55' 16"	461,29		
546			356043,73	1255886,68
	111° 06' 10"	652,98		
547			355808,63	1256495,87
	111° 18' 38"	316,68		
548			355693,54	1256790,9
	111° 34' 08"	421,74		
549			355538,5	1257183,11
	108° 48' 17"	108,3		
550			355503,59	1257285,63
	114° 04' 12"	107,56		
551			355459,72	1257383,84
	111° 07' 12"	87,28		
552			355428,27	1257465,26
	46° 46' 42"	643,89		
553			355869,22	1257934,47
	46° 12' 19"	291,48		
554			356070,95	1258144,87
	47° 13' 48"	265,32		
555			356251,12	1258339,64



Название (номер) межевого знака	Дирекционные углы (град. мин. сек.)	Длина линии(м)	X координата	Y координата
	47° 07' 52"	248,73		
556			356420,34	1258521,94
	138° 36' 51"	435,11		
557			356093,89	1258809,6
	88° 52' 09"	461,66		
558			356103	1259271,17
	87° 47' 29"	253,25		
559			356112,76	1259524,23
	86° 06' 04"	216,63		
560			356127,49	1259740,36
	84° 11' 53"	57,97		
561			356133,35	1259798,03
	65° 39' 29"	213,98		
562			356221,55	1259992,99
	65° 17' 03"	501,65		
563			356431,3	1260448,69
	60° 33' 03"	38,22		
564			356450,09	1260481,97
	65° 17' 53"	759,83		
565			356767,62	1261172,27
	65° 01' 52"	340,35		
566			356911,29	1261480,81
	65° 03' 43"	468,77		
567			357108,94	1261905,87
	64° 41' 57"	503,71		
568			357324,21	1262361,26
	64° 01' 39"	180,73		
569			357403,36	1262523,74
	59° 21' 36"	17,31		
570			357412,18	1262538,63
	69° 25' 05"	10,38		
571			357415,83	1262548,35
	69° 26' 01"	19,47		
572			357422,67	1262566,58
	31° 44' 23"	9,37		
573			357430,64	1262571,51
	64° 40' 04"	182,07		
574			357508,54	1262736,07
	63° 43' 31"	461,65		
575			357712,9	1263150,02
	63° 59' 10"	504		
576			357933,95	1263602,96
	63° 47' 38"	12,14		
577			357939,31	1263613,85
	144° 52' 12"	534,71		
578			357502	1263921,54
	245° 11' 24"	716,95		
579			357201,16	1263270,76
	246° 12' 01"	691,76		
580			356922,01	1262637,83
	249° 20' 53"	30,08		
581			356911,4	1262609,68
	244° 40' 29"	19,64		

Название (номер) межевого знака	Дирекционные углы (град. мин. сек.)	Длина линии(м)	X координата	Y координата
582			356903	1262591,93
	245° 30' 36"	520,87		
583			356687,08	1262117,92
	180° 48' 49"	110,58		
584			356576,51	1262116,35
	199° 04' 11"	99,63		
585			356482,35	1262083,8
	183° 15' 26"	619,87		
586			355863,48	1262048,58
	183° 06' 13"	224,22		
587			355639,59	1262036,44
	225° 09' 50"	706,49		
588			355141,46	1261535,45
	224° 56' 06"	816,43		
589			354563,5	1260958,8
	225° 09' 58"	670,93		
590			354090,46	1260483,01
	139° 51' 34"	907,51		
591			353396,7	1261068,05
	139° 48' 33"	1528,66		
592			352228,96	1262054,55
	139° 38' 14"	208,86		
593			352069,82	1262189,81
	139° 27' 07"	214,62		
594			351906,74	1262329,33
	155° 35' 27"	154,77		
595			351765,8	1262393,29
	156° 12' 06"	1747,45		
596			350166,93	1263098,42
	155° 52' 40"	71,77		
597			350101,43	1263127,75
	155° 59' 21"	306,16		
598			349821,76	1263252,33
	156° 48' 16"	295,22		
599			349550,4	1263368,61
	156° 17' 17"	225,69		
600			349343,76	1263459,37
	156° 12' 14"	254,39		
601			349111	1263562,01
	156° 58' 42"	125,47		
602			348995,52	1263611,08
	156° 02' 50"	193,31		
603			348818,86	1263689,56
	156° 26' 37"	172,88		
604			348660,39	1263758,65
	156° 26' 40"	40,89		
605			348622,91	1263774,99
	156° 49' 12"	113,54		
606			348518,54	1263819,68
	157° 04' 54"	607,91		
607			347958,62	1264056,41
	135° 30' 39"	276,72		
608			347761,21	1264250,33

Название (номер) межевого знака	Дирекционные углы (град. мин. сек.)	Длина линии(м)	X координата	Y координата
	138° 15' 53"	282,11		
609			347550,69	1264438,13
	140° 30' 35"	385,98		
610			347252,82	1264683,59
	219° 10' 09"	3,69		
611			347249,96	1264681,26
	233° 44' 50"	32,5		
612			347230,74	1264655,05
	115° 41' 13"	866,56		
613			346855,13	1265435,97
	117° 33' 06"	90,65		
614			346813,2	1265516,34
	161° 05' 36"	1072,91		
615			345798,18	1265863,99
	160° 59' 17"	933,15		
616			344915,93	1266167,98
	162° 22' 53"	77,9		
617			344841,68	1266191,56
	141° 28' 01"	2,83		
618			344839,47	1266193,32
	52° 57' 44"	10,92		
619			344846,05	1266202,04
	46° 00' 54"	319,75		
620			345068,11	1266432,11
	45° 17' 35"	17,97		
621			345080,75	1266444,88
	43° 54' 32"	115,48		
622			345163,95	1266524,97
	43° 54' 45"	162,81		
623			345281,24	1266637,89
	50° 23' 10"	43,62		
624			345309,05	1266671,49
	22° 09' 39"	13,92		
625			345321,94	1266676,74
	44° 18' 06"	335,89		
626			345562,33	1266911,34
	42° 34' 28"	349,7		
627			345819,85	1267147,93
	67° 16' 28"	20,84		
628			345827,9	1267167,15
	44° 53' 25"	29,53		
629			345848,82	1267187,99
	25° 04' 14"	32,92		
630			345878,64	1267201,94
	42° 34' 17"	52,06		
631			345916,98	1267237,16
	44° 32' 53"	156,89		
632			346028,79	1267347,22
	45° 00' 00"	34,59		
633			346053,25	1267371,68
	43° 56' 36"	568,96		
634			346462,92	1267766,51
	103° 43' 25"	40,47		

Название (номер) межевого знака	Дирекционные углы (град. мин. сек.)	Длина линии(м)	X координата	Y координата
635			346453,32	1267805,82
	129° 02' 46"	101,23		
636			346389,55	1267884,44
	147° 00' 41"	59,36		
637			346339,76	1267916,76
	155° 37' 38"	61,38		
638			346283,85	1267942,09
	139° 20' 53"	113,97		
639			346197,38	1268016,34
	130° 08' 26"	58,26		
640			346159,82	1268060,88
	108° 03' 59"	42,27		
641			346146,71	1268101,07
	99° 28' 53"	83,77		
642			346132,91	1268183,7
	118° 57' 25"	59,9		
643			346103,91	1268236,11
	141° 38' 57"	91,78		
644			346031,93	1268293,06
	151° 48' 50"	55,49		
645			345983,02	1268319,27
	160° 50' 20"	43,66		
646			345941,78	1268333,6
	151° 27' 09"	103,81		
647			345850,59	1268383,21
	159° 43' 25"	24,21		
648			345827,88	1268391,6
	189° 37' 19"	23,03		
649			345805,17	1268387,75
	73° 52' 21"	27,65		
650			345812,85	1268414,31
	136° 28' 34"	33,49		
651			345788,57	1268437,37
	148° 43' 22"	109,36		
652			345695,1	1268494,15
	145° 15' 13"	65,9		
653			345640,95	1268531,71
	70° 54' 22"	120,17		
654			345680,26	1268645,27
	65° 43' 43"	45,03		
655			345698,77	1268686,32
	83° 56' 00"	76,08		
656			345706,81	1268761,97
	91° 40' 40"	89,49		
657			345704,19	1268851,42
	81° 02' 47"	70,74		
658			345715,2	1268921,3
	92° 42' 46"	62,96		
659			345712,22	1268984,19
	102° 09' 03"	139,39		
660			345682,88	1269120,46
	103° 34' 23"	182,41		
661			345640,07	1269297,78

Название (номер) межевого знака	Дирекционные углы (град. мин. сек.)	Длина линии(м)	X координата	Y координата
	111° 14' 52"	168,71		
662			345578,93	1269455,02
	116° 05' 50"	95,32		
663			345537	1269540,62
	126° 38' 45"	93,64		
664			345481,11	1269615,75
	92° 44' 50"	55,08		
665			345478,47	1269670,77
	112° 05' 54"	155,56		
666			345419,95	1269814,9
	115° 08' 33"	572,44		
667			345176,74	1270333,1
	113° 05' 03"	16,43		
668			345170,3	1270348,21
	182° 21' 13"	699,58		
669			344471,31	1270319,48
	184° 16' 29"	867,19		
670			343606,53	1270254,84
	190° 37' 49"	144,14		
671			343464,86	1270228,25
	183° 26' 34"	644,12		
672			342821,9	1270189,57
	186° 41' 31"	100,4		
673			342722,18	1270177,87
	185° 03' 50"	18,69		
674			342703,56	1270176,22
	200° 20' 46"	31,95		
675			342673,6	1270165,11
	188° 06' 45"	50,88		
676			342623,23	1270157,93
	108° 21' 13"	20,07		
677			342616,91	1270176,98
	108° 21' 53"	41,32		
678			342603,89	1270216,2
	108° 21' 35"	337,23		
679			342497,67	1270536,26
	128° 31' 10"	96,98		
680			342437,27	1270612,14
	164° 03' 01"	56,37		
681			342383,07	1270627,63
	144° 09' 54"	68,77		
682			342327,32	1270667,89
	149° 12' 24"	23,65		
683			342307	1270680
	167° 49' 43"	52,17		
684			342256	1270691
	195° 22' 35"	41,48		
685			342216	1270680
	203° 44' 58"	81,94		
686			342141	1270647
	184° 45' 49"	24,08		
687			342117	1270645
	164° 03' 17"	36,4		

Название (номер) межевого знака	Дирекционные углы (град. мин. сек.)	Длина линии(м)	X координата	Y координата
688			342082	1270655
	150° 15' 18"	40,31		
689			342047	1270675
	166° 25' 46"	29,83		
690			342018	1270682
	169° 26' 20"	60,02		
691			341959	1270693
	140° 11' 40"	39,05		
692			341929	1270718
	133° 09' 09"	43,86		
693			341899	1270750
	125° 50' 16"	66,61		
694			341860	1270804
	120° 04' 07"	43,91		
695			341838	1270842
	113° 29' 55"	25,08		
696			341828	1270865
	105° 04' 07"	26,93		
697			341821	1270891
	94° 30' 50"	38,12		
698			341818	1270929
	83° 46' 27"	55,33		
699			341824	1270984
	75° 57' 50"	65,97		
700			341840	1271048
	75° 31' 47"	32,02		
701			341848	1271079
	87° 30' 38"	23,02		
702			341849	1271102
	112° 14' 56"	23,77		
703			341840	1271124
	100° 53' 08"	79,43		
704			341825	1271202
	98° 07' 48"	42,43		
705			341819	1271244
	125° 50' 16"	44,41		
706			341793	1271280
	174° 30' 46"	27,3		
707			341765,83	1271282,61
	180° 17' 46"	19,35		
708			341746,48	1271282,51
	161° 02' 41"	16,72		
709			341730,67	1271287,94
	156° 29' 33"	15,34		
710			341716,6	1271294,06
	165° 51' 47"	15,19		
711			341701,87	1271297,77
	177° 19' 35"	13,94		
712			341687,95	1271298,42
	181° 50' 10"	19,35		
713			341668,61	1271297,8
	199° 54' 35"	20,03		
714			341649,78	1271290,98

Название (номер) межевого знака	Дирекционные углы (град. мин. сек.)	Длина линии(м)	X координата	Y координата
	207° 50' 02"	30,5		
715			341622,81	1271276,74
	194° 40' 35"	17,37		
716			341606,01	1271272,34
	179° 09' 18"	13,56		
717			341592,45	1271272,54
	164° 28' 01"	13,74		
718			341579,21	1271276,22
	149° 52' 47"	10,6		
719			341570,04	1271281,54
	134° 49' 25"	13,79		
720			341560,32	1271291,32
	108° 25' 16"	13,07		
721			341556,19	1271303,72
	115° 10' 30"	12,91		
722			341550,7	1271315,4
	146° 30' 41"	9,46		
723			341542,81	1271320,62
	153° 38' 43"	52,35		
724			341495,9	1271343,86
	156° 56' 26"	51,93		
725			341448,12	1271364,2
	145° 13' 39"	14,54		
726			341436,18	1271372,49
	128° 42' 43"	36,02		
727			341413,65	1271400,6
	129° 15' 30"	41,56		
728			341387,35	1271432,78
	117° 21' 44"	27		
729			341374,94	1271456,76
	111° 49' 05"	25,56		
730			341365,44	1271480,49
	105° 27' 35"	22,85		
731			341359,35	1271502,51
	76° 51' 53"	28,38		
732			341365,8	1271530,15
	71° 45' 27"	51,81		
733			341382,02	1271579,36
	63° 02' 19"	76,29		
734			341416,61	1271647,36
	61° 44' 26"	78,04		
735			341453,56	1271716,1
	59° 46' 42"	67,67		
736			341487,62	1271774,57
	66° 20' 22"	28,33		
737			341498,99	1271800,52
	77° 17' 12"	37,71		
738			341507,29	1271837,31
	83° 52' 01"	38,19		
739			341511,37	1271875,28
	89° 36' 57"	46,25		
740			341511,68	1271921,53
	90° 21' 09"	55,26		

Название (номер) межевого знака	Дирекционные углы (град. мин. сек.)	Длина линии(м)	X координата	Y координата
741			341511,34	1271976,79
	92° 03' 58"	56,31		
742			341509,31	1272033,06
	84° 44' 44"	25,88		
743			341511,68	1272058,83
	80° 01' 09"	19,62		
744			341515,08	1272078,15
	70° 05' 31"	20,91		
745			341522,2	1272097,81
	54° 35' 27"	31,62		
746			341540,52	1272123,58
	41° 19' 26"	42,57		
747			341572,49	1272151,69
	52° 58' 42"	61,18		
748			341609,33	1272200,54
	69° 27' 38"	185,83		
749			341674,53	1272374,56
	84° 01' 28"	117,48		
750			341686,76	1272491,4
	71° 54' 28"	15,33		
751			341691,52	1272505,97
	62° 29' 21"	27,91		
752			341704,41	1272530,72
	56° 38' 10"	46,28		
753			341729,86	1272569,37
	47° 11' 19"	55,92		
754			341767,86	1272610,39
	39° 13' 54"	50,37		
755			341806,88	1272642,25
	36° 57' 32"	36,09		
756			341835,72	1272663,95
	45° 53' 05"	15,11		
757			341846,24	1272674,8
	56° 15' 40"	9,78		
758			341851,67	1272682,93
	80° 17' 43"	12,04		
759			341853,7	1272694,8
	100° 28' 02"	22,4		
760			341849,63	1272716,83
	108° 54' 39"	67,02		
761			341827,91	1272780,23
	109° 47' 54"	41,07		
762			341814	1272818,87
	99° 19' 31"	46,04		
763			341806,54	1272864,3
	91° 26' 11"	27,13		
764			341805,86	1272891,42
	87° 40' 46"	33,59		
765			341807,22	1272924,98
	85° 11' 09"	28,24		
766			341809,59	1272953,12
	79° 07' 54"	25,19		
767			341814,34	1272977,86



Название (номер) межевого знака	Дирекционные углы (град. мин. сек.)	Длина линии(м)	X координата	Y координата
	75° 55' 39"	15,38		
768			341818,08	1272992,78
	77° 11' 18"	38,24		
769			341826,56	1273030,07
	68° 17' 06"	35,76		
770			341839,79	1273063,29
	69° 34' 24"	31,12		
771			341850,65	1273092,45
	63° 24' 32"	9,85		
772			341855,06	1273101,26
	130° 59' 29"	74,24		
773			341806,36	1273157,3
	130° 59' 18"	24,56		
774			341790,25	1273175,84
	130° 02' 23"	510,54		
775			341461,81	1273566,71
	129° 58' 46"	1759,31		
776			340331,43	1274914,82
	60° 54' 35"	467		
777			340558,48	1275322,91
	63° 16' 41"	405,02		
778			340740,6	1275684,67
	62° 20' 55"	408,3		
779			340930,09	1276046,34
	61° 36' 45"	563,64		
780			341198,06	1276542,2
	62° 12' 35"	457,43		
781			341411,33	1276946,87
	62° 19' 51"	417,99		
782			341605,43	1277317,06
	62° 13' 00"	345,59		
783			341766,52	1277622,81
	62° 00' 00"	387,52		
784			341948,45	1277964,97
	62° 39' 12"	16,07		
785			341955,83	1277979,24
	64° 11' 09"	102,72		
786			342000,56	1278071,71
	154° 43' 25"	107,97		
787			341902,93	1278117,81
	154° 46' 37"	398,11		
788			341542,78	1278287,46
	153° 50' 53"	119,68		
789			341435,35	1278340,21
	156° 08' 25"	54,39		
790			341385,61	1278362,21
	154° 40' 49"	110,72		
791			341285,53	1278409,56
	154° 27' 17"	571,84		
792			340769,59	1278656,15
	154° 27' 17"	223,11		
793			340568,29	1278752,36
	154° 39' 21"	848,52		

Название (номер) межевого знака	Дирекционные углы (град. мин. сек.)	Длина линии(м)	X координата	Y координата
794			339801,44	1279115,57
	154° 48' 04"	1032,64		
795			338867,07	1279555,23
	155° 38' 30"	77		
796			338796,92	1279586,99
	155° 05' 35"	8,81		
797			338788,93	1279590,7
	159° 02' 55"	15,77		
798			338774,2	1279596,34
	154° 26' 28"	608,75		
799			338225,02	1279858,98
	166° 17' 39"	564,33		
800			337676,76	1279992,69
	166° 12' 16"	541,4		
801			337150,98	1280121,79
	166° 22' 40"	749,24		
802			336422,82	1280298,25
	222° 53' 14"	504,81		
803			336052,95	1279954,7
	128° 39' 56"	346,08		
804			335836,73	1280224,92
	129° 23' 22"	162,52		
805			335733,6	1280350,52
	130° 18' 36"	437,69		
806			335450,45	1280684,28
	130° 14' 51"	2,99		
807			335448,52	1280686,56
	131° 07' 46"	44		
808			335419,58	1280719,7
	132° 44' 05"	510,05		
809			335073,46	1281094,33
	131° 54' 30"	969,23		
810			334426,07	1281815,65
	236° 00' 34"	3,7		
811			334424	1281812,58
	235° 59' 59"	93,2		
812			334371,88	1281735,31
	225° 37' 54"	87,23		
813			334310,88	1281672,95
	228° 26' 30"	26,62		
814			334293,22	1281653,03
	228° 26' 30"	189,88		
815			334167,26	1281510,95
	228° 06' 25"	105,94		
816			334096,52	1281432,09
	228° 20' 04"	160,47		
817			333989,84	1281312,21
	142° 39' 11"	96,58		
818			333913,06	1281370,8
	143° 21' 33"	126,56		
819			333811,51	1281446,33
	142° 19' 37"	287,32		
820			333584,09	1281621,93

Название (номер) межевого знака	Дирекционные углы (град. мин. сек.)	Длина линии(м)	X координата	Y координата
	142° 36' 44"	225,69		
821			333404,77	1281758,97
	143° 21' 04"	278,28		
822			333181,5	1281925,08
	143° 33' 12"	169,78		
823			333044,93	1282025,94
	144° 19' 53"	127,17		
824			332941,62	1282100,09
	143° 50' 13"	249,34		
825			332740,32	1282247,22
	144° 13' 22"	210,05		
826			332569,91	1282370,02
	143° 44' 25"	185,58		
827			332420,27	1282479,78
	140° 20' 45"	171,98		
828			332287,86	1282589,53
	141° 36' 58"	166,62		
829			332157,25	1282692,99
	141° 37' 11"	107,59		
830			332072,91	1282759,79
	140° 59' 09"	56,55		
831			332028,97	1282795,39
	141° 20' 27"	147,83		
832			331913,53	1282887,74
	141° 20' 25"	73,44		
833			331856,18	1282933,62
	141° 35' 14"	216,73		
834			331686,36	1283068,28
	141° 39' 22"	127,2		
835			331586,6	1283147,19
	69° 02' 10"	51,46		
836			331605,01	1283195,24
	70° 57' 10"	36,4		
837			331616,89	1283229,65
	92° 07' 37"	32,06		
838			331615,7	1283261,69
	105° 23' 09"	24,61		
839			331609,17	1283285,42
	124° 35' 48"	32,42		
840			331590,76	1283312,11
	118° 20' 49"	86,29		
841			331549,79	1283388,05
	121° 07' 00"	35,33		
842			331531,53	1283418,3
	131° 39' 13"	28,59		
843			331512,53	1283439,66
	140° 55' 11"	24,48		
844			331493,53	1283455,09
	121° 17' 23"	38,87		
845			331473,34	1283488,31
	120° 05' 19"	26,05		
846			331460,28	1283510,85
	124° 43' 23"	37,53		

Название (номер) межевого знака	Дирекционные углы (град. мин. сек.)	Длина линии(м)	X координата	Y координата
847			331438,9	1283541,7
	136° 29' 05"	32,75		
848			331415,15	1283564,25
	152° 10' 42"	11,42		
849			331405,05	1283569,58
	146° 18' 36"	23,54		
850			331385,46	1283582,64
	135° 47' 07"	31,48		
851			331362,9	1283604,59
	133° 11' 40"	13,02		
852			331353,99	1283614,08
	93° 01' 20"	22,57		
853			331352,8	1283636,62
	104° 21' 29"	26,33		
854			331346,27	1283662,13
	109° 50' 35"	38,47		
855			331333,21	1283698,32
	109° 35' 09"	28,34		
856			331323,71	1283725,02
	111° 59' 59"	36,47		
857			331310,05	1283758,83
	119° 45' 35"	38,28		
858			331291,05	1283792,06
	112° 51' 15"	36,69		
859			331276,8	1283825,87
	104° 03' 12"	24,46		
860			331270,86	1283849,6
	113° 12' 42"	40,67		
861			331254,83	1283886,98
	112° 00' 33"	33,27		
862			331242,36	1283917,83
	104° 03' 19"	36,69		
863			331233,45	1283953,42
	100° 21' 04"	38,68		
864			331226,5	1283991,47
	89° 23' 38"	31,19		
865			331226,83	1284022,66
	90° 39' 22"	28,82		
866			331226,5	1284051,48
	61° 44' 56"	50,01		
867			331250,17	1284095,53
	213° 13' 42"	20,31		
868			331233,18	1284084,4
	210° 13' 11"	81,74		
869			331162,55	1284043,26
	210° 09' 41"	4,78		
870			331158,42	1284040,86
	210° 14' 18"	38,88		
871			331124,83	1284021,28
	210° 13' 19"	148,5		
872			330996,51	1283946,53
	211° 15' 20"	371,57		
873			330678,87	1283753,74

Название (номер) межевого знака	Дирекционные углы (град. мин. сек.)	Длина линии(м)	X координата	Y координата
	209° 54' 43"	142,4		
874			330555,44	1283682,73
	213° 03' 33"	294,74		
875			330308,42	1283521,95
	212° 53' 43"	163,54		
876			330171,1	1283433,13
	212° 53' 42"	191,46		
877			330010,34	1283329,15
	212° 32' 36"	360,64		
878			329706,33	1283135,15
	212° 23' 46"	200,42		
879			329537,1	1283027,77
	212° 29' 35"	435,58		
880			329169,71	1282793,78
	213° 35' 12"	23,05		
881			329150,51	1282781,03
	212° 09' 43"	487,25		
882			328738,03	1282521,66
	212° 43' 34"	320,45		
883			328468,45	1282348,42
	213° 42' 16"	177,54		
884			328320,75	1282249,9
	213° 28' 05"	464,74		
885			327933,07	1281993,61
	204° 38' 40"	32,42		
886			327903,6	1281980,09
	212° 42' 48"	157,67		
887			327770,94	1281894,88
	212° 42' 06"	10,29		
888			327762,28	1281889,32
	212° 42' 44"	28,44		
889			327738,35	1281873,95
	212° 42' 04"	176,9		
890			327589,49	1281778,38
	212° 24' 55"	225,78		
891			327398,89	1281657,35
	213° 48' 03"	348,71		
892			327109,12	1281463,36
	213° 18' 55"	240,88		
893			326907,83	1281331,06
	212° 54' 26"	198,74		
894			326740,98	1281223,09
	213° 28' 10"	191,48		
895			326581,25	1281117,49
	213° 05' 02"	122,7		
896			326478,44	1281050,51
	213° 04' 55"	168,57		
897			326337,2	1280958,5
	212° 22' 13"	273,6		
898			326106,12	1280812,02
	212° 23' 17"	32,22		
899			326078,91	1280794,76
	213° 07' 13"	224,75		

Название (номер) межевого знака	Дирекционные углы (град. мин. сек.)	Длина линии(м)	X координата	Y координата
900			325890,68	1280671,96
	212° 23' 37"	178,71		
901			325739,78	1280576,22
	212° 24' 19"	13,98		
902			325727,98	1280568,73
	212° 43' 55"	368,05		
903			325418,37	1280369,72
	213° 07' 50"	79,83		
904			325351,52	1280326,09
	212° 12' 53"	14,22		
905			325339,49	1280318,51
	212° 12' 30"	5,68		
906			325334,68	1280315,48
	205° 52' 57"	195,18		
907			325159,08	1280230,28
	214° 53' 46"	1243,37		
908			324139,28	1279518,96
	129° 55' 18"	248,51		
909			323979,8	1279709,55
	121° 53' 26"	226,18		
910			323860,31	1279901,59
	96° 06' 59"	240,36		
911			323834,7	1280140,58
	118° 18' 01"	189,03		
912			323745,08	1280307,02
	114° 46' 20"	132,65		
913			323689,5	1280427,46
	129° 33' 49"	25,15		
914			323673,48	1280446,85
	130° 43' 37"	40,05		
915			323647,35	1280477,2
	72° 28' 42"	50,39		
916			323662,52	1280525,25
	111° 07' 28"	39,76		
917			323648,19	1280562,34
	130° 07' 34"	54,01		
918			323613,38	1280603,64
	128° 03' 24"	24,63		
919			323598,2	1280623,03
	168° 02' 44"	44,8		
920			323554,37	1280632,31
	129° 45' 46"	15,42		
921			323544,51	1280644,16
	134° 03' 53"	23,39		
922			323528,24	1280660,97
	59° 31' 58"	83,13		
923			323570,39	1280732,62
	95° 02' 13"	163,33		
924			323556,05	1280895,32
	106° 11' 13"	54,42		
925			323540,88	1280947,58
	137° 04' 15"	49,51		
926			323504,63	1280981,3

Название (номер) межевого знака	Дирекционные углы (град. мин. сек.)	Длина линии(м)	X координата	Y координата
	125° 48' 16"	63,14		
927			323467,69	1281032,51
	257° 26' 57"	8,42		
928			323465,86	1281024,29
	104° 03' 25"	60,77		
929			323451,1	1281083,24
	87° 59' 13"	108,18		
930			323454,9	1281191,35
	107° 21' 18"	63,6		
931			323435,93	1281252,05
	46° 51' 03"	41,6		
932			323464,38	1281282,4
	85° 21' 51"	70,4		
933			323470,07	1281352,57
	92° 51' 35"	75,96		
934			323466,28	1281428,44
	123° 18' 43"	79,44		
935			323422,65	1281494,83
	81° 52' 05"	93,88		
936			323435,93	1281587,77
	66° 48' 05"	43,33		
937			323453	1281627,6
	107° 06' 01"	51,59		
938			323437,83	1281676,91
	135° 00' 00"	134,12		
939			323342,99	1281771,75
	100° 41' 14"	102,29		
940			323324,02	1281872,27
	136° 55' 50"	119,43		
941			323236,77	1281953,83
	61° 37' 41"	107,79		
942			323287,99	1282048,67
	82° 21' 41"	51,61		
943			323294,85	1282099,82
	74° 24' 46"	56,46		
944			323310,02	1282154,2
	106° 23' 04"	44,81		
945			323297,38	1282197,19
	77° 00' 06"	33,74		
946			323304,97	1282230,07
	117° 05' 52"	61,07		
947			323277,15	1282284,44
	101° 42' 51"	105,9		
948			323255,65	1282388,13
	114° 34' 07"	48,66		
949			323235,42	1282432,38
	140° 40' 09"	16,54		
950			323222,63	1282442,86
	241° 38' 41"	44,95		
951			323201,28	1282403,3
	165° 11' 42"	30,37		
952			323171,92	1282411,06
	92° 26' 03"	52,98		

Название (номер) межевого знака	Дирекционные углы (град. мин. сек.)	Длина линии(м)	X координата	Y координата
953			323169,67	1282463,99
	136° 19' 58"	76,92		
954			323114,03	1282517,1
	125° 05' 47"	57,19		
955			323081,15	1282563,89
	141° 32' 44"	54,9		
956			323038,16	1282598,03
	171° 38' 12"	43,45		
957			322995,17	1282604,35
	148° 34' 06"	26,67		
958			322972,41	1282618,26
	137° 13' 25"	85,65		
959			322909,54	1282676,43
	165° 34' 45"	91,39		
960			322821,03	1282699,19
	129° 17' 32"	71,88		
961			322775,51	1282754,82
	111° 48' 33"	27,24		
962			322765,39	1282780,11
	140° 33' 23"	101,51		
963			322687	1282844,6
	127° 14' 10"	29,1		
964			322669,39	1282867,77
	127° 13' 14"	50,31		
965			322638,96	1282907,83
	174° 24' 10"	64,8		
966			322574,47	1282914,15
	188° 55' 17"	40,75		
967			322534,21	1282907,83
	128° 02' 57"	73,86		
968			322488,69	1282965,99
	162° 05' 30"	86,37		
969			322406,5	1282992,55
	139° 40' 47"	54,6		
970			322364,87	1283027,88
	114° 41' 26"	146,15		
971			322303,82	1283160,67
	108° 48' 49"	11,01		
972			322300,27	1283171,09
	61° 44' 44"	135,47		
973			322364,4	1283290,42
	62° 20' 22"	19,88		
974			322373,63	1283308,03
	62° 19' 44"	107,97		
975			322423,77	1283403,65
	66° 49' 39"	226,79		
976			322513,01	1283612,14
	66° 54' 25"	269,03		
977			322618,53	1283859,61
	66° 43' 26"	265,34		
978			322723,38	1284103,35
	66° 14' 08"	237,43		
979			322819,06	1284320,65



Название (номер) межевого знака	Дирекционные углы (град. мин. сек.)	Длина линии(м)	X координата	Y координата
	77° 40' 20"	33,68		
980			322826,25	1284353,55
	77° 40' 24"	174,53		
981			322863,51	1284524,06
	69° 50' 02"	21,67		
982			322870,98	1284544,4
	72° 03' 49"	36,34		
983			322882,17	1284578,97
	77° 54' 21"	118,22		
984			322906,94	1284694,57
	77° 57' 07"	183,73		
985			322945,29	1284874,25
	77° 17' 49"	384,95		
986			323029,94	1285249,78
	78° 06' 22"	302,52		
987			323092,29	1285545,81
	77° 38' 03"	363,2		
988			323170,07	1285900,58
	76° 33' 27"	100,18		
989			323193,36	1285998,02
	181° 28' 40"	476,94		
990			322716,58	1285985,72
	187° 04' 21"	87,96		
991			322629,29	1285974,89
	189° 01' 12"	361,92		
992			322271,85	1285918,15
	189° 35' 26"	455,86		
993			321822,36	1285842,2
	191° 02' 05"	51,46		
994			321771,85	1285832,35
	188° 26' 40"	47,19		
995			321725,17	1285825,42
	186° 41' 33"	52,26		
996			321673,27	1285819,33
	188° 40' 27"	56,16		
997			321617,75	1285810,86
	188° 44' 32"	453,33		
998			321169,69	1285741,96
	188° 49' 24"	332,29		
999			320841,33	1285690,99
	118° 25' 07"	186,8		
1000			320752,43	1285855,28
	119° 16' 48"	108,2		
1001			320699,51	1285949,66
	119° 32' 52"	22		
1002			320688,66	1285968,8
	118° 52' 11"	399,69		
1003			320495,68	1286318,82
	119° 31' 01"	404,95		
1004			320296,17	1286671,21
	120° 36' 59"	94,45		
1005			320248,07	1286752,49
	119° 04' 34"	317,67		

Название (номер) межевого знака	Дирекционные углы (град. мин. сек.)	Длина линии(м)	X координата	Y координата
1006			320093,69	1287030,13
	122° 09' 02"	15,07		
1007			320085,67	1287042,89
	122° 10' 15"	15,06		
1008			320077,65	1287055,64
	120° 42' 31"	10,4		
1009			320072,34	1287064,58
	120° 44' 17"	154,56		
1010			319993,34	1287197,43
	118° 07' 04"	89,46		
1011			319951,18	1287276,33
	120° 15' 41"	153,17		
1012			319873,99	1287408,63
	119° 00' 31"	288,98		
1013			319733,85	1287661,36
	119° 41' 04"	309,34		
1014			319580,66	1287930,1
	119° 52' 45"	47,65		
1015			319556,92	1287971,42
	119° 27' 42"	26,11		
1016			319544,08	1287994,15
	119° 28' 19"	11,2		
1017			319538,57	1288003,9
	120° 55' 12"	107,6		
1018			319483,28	1288096,21
	118° 21' 32"	83,29		
1019			319443,72	1288169,5
	118° 34' 16"	45,35		
1020			319422,03	1288209,33
	120° 19' 33"	253,84		
1021			319293,86	1288428,44
	119° 58' 55"	215,06		
1022			319186,39	1288614,72
	118° 24' 30"	108,59		
1023			319134,73	1288710,23
	118° 54' 02"	282,58		
1024			318998,16	1288957,62
	119° 01' 29"	124,84		
1025			318937,59	1289066,78
	118° 40' 03"	226,51		
1026			318828,93	1289265,52
	118° 56' 23"	145,28		
1027			318758,63	1289392,66
	119° 50' 26"	333,99		
1028			318592,44	1289682,37
	119° 38' 21"	274,62		
1029			318456,63	1289921,06
	210° 10' 44"	359,94		
1030			318145,48	1289740,12
	219° 36' 41"	22,29		
1031			318128,31	1289725,91
	209° 44' 57"	292,82		
1032			317874,08	1289580,61

Название (номер) межевого знака	Дирекционные углы (град. мин. сек.)	Длина линии(м)	X координата	Y координата
	209° 51' 35"	212,12		
1033			317690,12	1289475
	208° 47' 11"	350,89		
1034			317382,59	1289306,03
	208° 17' 08"	61,37		
1035			317328,55	1289276,95
	210° 04' 18"	670,03		
1036			316748,71	1288941,21
	207° 24' 44"	146,98		
1037			316618,23	1288873,54
	159° 37' 30"	69,22		
1038			316553,34	1288897,64
	152° 21' 08"	76,91		
1039			316485,21	1288933,33
	178° 13' 55"	30,14		
1040			316455,08	1288934,26
	167° 54' 41"	26,55		
1041			316429,12	1288939,82
	142° 08' 57"	97,44		
1042			316352,18	1288999,61
	137° 05' 33"	44,93		
1043			316319,27	1289030,2
	135° 02' 25"	50,34		
1044			316283,65	1289065,77
	127° 43' 32"	51,82		
1045			316251,94	1289106,76
	78° 07' 30"	26,05		
1046			316257,3	1289132,25
	148° 59' 11"	15,8		
1047			316243,76	1289140,39
	137° 56' 48"	14,17		
1048			316233,24	1289149,88
	117° 42' 22"	23,36		
1049			316222,38	1289170,56
	121° 47' 29"	16,74		
1050			316213,56	1289184,79
	129° 49' 20"	13,24		
1051			316205,08	1289194,96
	143° 17' 36"	26,67		
1052			316183,7	1289210,9
	146° 20' 17"	28,13		
1053			316160,29	1289226,49
	136° 52' 11"	22,32		
1054			316144	1289241,75
	153° 50' 55"	22,3		
1055			316123,98	1289251,58
	151° 44' 45"	10,01		
1056			316115,16	1289256,32
	160° 09' 23"	12,99		
1057			316102,94	1289260,73
	131° 58' 40"	4,56		
1058			316099,89	1289264,12
	131° 58' 40"	4,56		

Название (номер) межевого знака	Дирекционные углы (град. мин. сек.)	Длина линии(м)	X координата	Y координата
1059			316096,84	1289267,51
	124° 45' 21"	5,37		
1060			316093,78	1289271,92
	120° 28' 43"	13,37		
1061			316087	1289283,44
	92° 23' 34"	24,43		
1062			316085,98	1289307,85
	94° 14' 55"	27,54		
1063			316083,94	1289335,31
	115° 58' 21"	14,71		
1064			316077,5	1289348,53
	137° 24' 31"	23,05		
1065			316060,53	1289364,13
	159° 27' 20"	11,6		
1066			316049,67	1289368,2
	173° 40' 18"	21,5		
1067			316028,3	1289370,57
	166° 46' 44"	23,7		
1068			316005,23	1289375,99
	149° 03' 40"	15,83		
1069			315991,65	1289384,13
	142° 22' 23"	14,99		
1070			315979,78	1289393,28
	134° 03' 19"	14,15		
1071			315969,94	1289403,45
	96° 32' 10"	11,95		
1072			315968,58	1289415,32
	67° 43' 00"	16,11		
1073			315974,69	1289430,23
	100° 06' 23"	15,5		
1074			315971,97	1289445,49
	112° 19' 48"	14,29		
1075			315966,54	1289458,71
	138° 22' 41"	8,16		
1076			315960,44	1289464,13
	161° 11' 58"	16,85		
1077			315944,49	1289469,56
	175° 03' 26"	15,67		
1078			315928,88	1289470,91
	158° 52' 12"	16,01		
1079			315913,95	1289476,68
	146° 20' 50"	8,55		
1080			315906,83	1289481,42
	138° 14' 49"	12,73		
1081			315897,33	1289489,9
	125° 02' 01"	12,42		
1082			315890,2	1289500,07
	121° 19' 23"	14,77		
1083			315882,52	1289512,69
	122° 52' 43"	9,6		
1084			315877,31	1289520,75
	149° 33' 53"	13,38		
1085			315865,77	1289527,53

Название (номер) межевого знака	Дирекционные углы (град. мин. сек.)	Длина линии(м)	X координата	Y координата
	165° 11' 43"	11,94		
1086			315854,23	1289530,58
	203° 11' 25"	18,08		
1087			315837,61	1289523,46
	221° 53' 51"	22,34		
1088			315820,98	1289508,54
	213° 14' 25"	24,74		
1089			315800,29	1289494,98
	210° 40' 05"	25,25		
1090			315778,57	1289482,1
	198° 14' 48"	34,65		
1091			315745,66	1289471,25
	204° 29' 12"	46,61		
1092			315703,24	1289451,93
	197° 34' 05"	71,89		
1093			315634,7	1289430,23
	159° 55' 10"	29,62		
1094			315606,88	1289440,4
	166° 19' 18"	222,4		
1095			315390,79	1289492,99
	141° 54' 31"	19,52		
1096			315375,43	1289505,03
	157° 59' 19"	63,32		
1097			315316,73	1289528,76
	153° 04' 11"	22,46		
1098			315296,71	1289538,93
	148° 54' 15"	16,36		
1099			315282,7	1289547,38
	148° 52' 07"	21,68		
1100			315264,14	1289558,59
	164° 32' 10"	22,88		
1101			315242,09	1289564,69
	187° 39' 57"	35,61		
1102			315206,8	1289559,94
	191° 44' 32"	31,45		
1103			315176,01	1289553,54
	191° 46' 03"	26,77		
1104			315149,8	1289548,08
	173° 45' 23"	24,92		
1105			315125,03	1289550,79
	165° 08' 53"	17,2		
1106			315108,4	1289555,2
	157° 52' 20"	41,39		
1107			315070,06	1289570,79
	174° 44' 00"	48,04		
1108			315022,22	1289575,2
	187° 59' 28"	39,06		
1109			314983,54	1289569,77
	183° 41' 05"	42,17		
1110			314941,46	1289567,06
	199° 32' 09"	38,52		
1111			314905,16	1289554,18
	212° 57' 56"	17,33		

Название (номер) межевого знака	Дирекционные углы (град. мин. сек.)	Длина линии(м)	X координата	Y координата
1112			314890,62	1289544,75
	228° 10' 01"	46,97		
1113			314859,29	1289509,75
	250° 36' 24"	29,3		
1114			314849,56	1289482,11
	242° 20' 35"	28,63		
1115			314836,27	1289456,75
	247° 32' 02"	61,63		
1116			314812,72	1289399,8
	241° 06' 48"	20,54		
1117			314802,8	1289381,82
	242° 41' 01"	54,91		
1118			314777,6	1289333,03
	247° 34' 53"	72,06		
1119			314750,12	1289266,42
	238° 24' 06"	40,42		
1120			314728,94	1289231,99
	233° 52' 21"	40,44		
1121			314705,1	1289199,33
	251° 38' 43"	42,97		
1122			314691,57	1289158,55
	237° 51' 01"	26,52		
1123			314677,46	1289136,1
	224° 45' 14"	21,39		
1124			314662,27	1289121,04
	216° 05' 39"	28,36		
1125			314639,35	1289104,33
	215° 16' 59"	13,87		
1126			314628,03	1289096,32
	227° 32' 30"	14,19		
1127			314618,45	1289085,85
	251° 09' 26"	12,88		
1128			314614,29	1289073,66
	261° 59' 42"	22,69		
1129			314611,13	1289051,19
	237° 28' 25"	14,34		
1130			314603,42	1289039,1
	210° 39' 37"	18,79		
1131			314587,26	1289029,52
	183° 12' 28"	9,11		
1132			314578,16	1289029,01
	163° 14' 36"	18,14		
1133			314560,79	1289034,24
	154° 06' 03"	22,32		
1134			314540,71	1289043,99
	183° 24' 10"	16,68		
1135			314524,06	1289043
	239° 55' 09"	12,91		
1136			314517,59	1289031,83
	277° 39' 51"	21,74		
1137			314520,49	1289010,28
	195° 29' 56"	9,69		
1138			314511,15	1289007,69

Название (номер) межевого знака	Дирекционные углы (град. мин. сек.)	Длина линии(м)	X координата	Y координата
	108° 01' 51"	17,93		
1139			314505,6	1289024,74
	144° 42' 24"	15,27		
1140			314493,14	1289033,56
	182° 38' 29"	14,76		
1141			314478,4	1289032,88
	190° 30' 50"	17,65		
1142			314461,05	1289029,66
	161° 51' 40"	12,85		
1143			314448,84	1289033,66
	138° 39' 25"	18,51		
1144			314434,94	1289045,89
	127° 36' 34"	41,06		
1145			314409,88	1289078,42
	140° 53' 22"	4,96		
1146			314406,03	1289081,55
	162° 31' 26"	16,82		
1147			314389,99	1289086,6
	184° 01' 59"	17,06		
1148			314372,97	1289085,4
	207° 24' 41"	14,84		
1149			314359,8	1289078,57
	230° 01' 35"	25,75		
1150			314343,26	1289058,84
	222° 09' 47"	38		
1151			314315,09	1289033,33
	204° 41' 57"	15,8		
1152			314300,74	1289026,73
	191° 36' 39"	22,41		
1153			314278,79	1289022,22
	173° 59' 54"	53,85		
1154			314225,24	1289027,85
	185° 58' 39"	34,19		
1155			314191,24	1289024,29
	194° 28' 15"	27,81		
1156			314164,31	1289017,34
	231° 13' 12"	46,14		
1157			314135,41	1288981,37
	219° 49' 44"	31,62		
1158			314111,13	1288961,12
	227° 28' 27"	38,82		
1159			314084,89	1288932,51
	217° 01' 23"	39,64		
1160			314053,24	1288908,64
	223° 59' 43"	72,99		
1161			314000,73	1288857,94
	215° 18' 25"	41,87		
1162			313966,56	1288833,74
	212° 22' 40"	32,94		
1163			313938,74	1288816,1
	182° 35' 12"	19,72		
1164			313919,04	1288815,21
	152° 46' 50"	18,01		

Название (номер) межевого знака	Дирекционные углы (град. мин. сек.)	Длина линии(м)	X координата	Y координата
1165			313903,02	1288823,45
	135° 51' 35"	24,04		
1166			313885,77	1288840,19
	171° 34' 23"	17,47		
1167			313868,49	1288842,75
	183° 27' 13"	15,44		
1168			313853,08	1288841,82
	198° 21' 16"	29,22		
1169			313825,35	1288832,62
	184° 30' 59"	25,4		
1170			313800,03	1288830,62
	163° 24' 08"	13,51		
1171			313787,08	1288834,48
	148° 06' 25"	39,44		
1172			313753,59	1288855,32
	174° 52' 14"	15,99		
1173			313737,66	1288856,75
	185° 41' 03"	23,63		
1174			313714,15	1288854,41
	216° 24' 48"	28,6		
1175			313691,13	1288837,43
	181° 31' 32"	7,51		
1176			313683,62	1288837,23
	161° 33' 09"	29,07		
1177			313656,04	1288846,43
	172° 27' 07"	22		
1178			313634,23	1288849,32
	182° 43' 35"	17,45		
1179			313616,8	1288848,49
	195° 44' 33"	24,84		
1180			313592,89	1288841,75
	212° 42' 11"	19,32		
1181			313576,63	1288831,31
	232° 21' 13"	40,88		
1182			313551,66	1288798,94
	222° 16' 34"	15,92		
1183			313539,88	1288788,23
	204° 33' 10"	14,39		
1184			313526,79	1288782,25
	193° 25' 08"	57,4		
1185			313470,96	1288768,93
	201° 21' 43"	29,79		
1186			313443,22	1288758,08
	212° 23' 51"	35,78		
1187			313413,01	1288738,91
	217° 15' 32"	19,74		
1188			313397,3	1288726,96
	227° 36' 59"	13,32		
1189			313388,32	1288717,12
	241° 52' 56"	2,97		
1190			313386,92	1288714,5
	258° 41' 58"	12,09		
1191			313384,55	1288702,64



Название (номер) межевого знака	Дирекционные углы (град. мин. сек.)	Длина линии(м)	X координата	Y координата
	249° 25' 32"	14,48		
1192			313379,46	1288689,08
	263° 38' 33"	18,42		
1193			313377,42	1288670,77
	267° 39' 20"	16,62		
1194			313376,74	1288654,16
	263° 40' 07"	21,49		
1195			313374,37	1288632,8
	270° 00' 00"	13,89		
1196			313374,37	1288618,91
	231° 17' 38"	7,74		
1197			313369,53	1288612,87
	265° 28' 29"	34,35		
1198			313366,82	1288578,63
	266° 05' 21"	14,95		
1199			313365,8	1288563,71
	253° 17' 19"	31,86		
1200			313356,64	1288533,2
	254° 29' 35"	35,53		
1201			313347,14	1288498,96
	253° 39' 32"	16,7		
1202			313342,44	1288482,93
	288° 24' 18"	132,61		
1203			313384,31	1288357,1
	288° 24' 26"	247,56		
1204			313462,48	1288122,21
	288° 36' 01"	420,96		
1205			313596,75	1287723,24
	288° 36' 03"	443,68		
1206			313738,27	1287302,74
	284° 37' 36"	24,95		
1207			313744,57	1287278,6
	284° 37' 19"	152,08		
1208			313782,96	1287131,45
	197° 20' 50"	148,11		
1209			313641,59	1287087,29
	197° 19' 39"	14,24		
1210			313628	1287083,05
	197° 20' 55"	37,86		
1211			313591,86	1287071,76
	197° 20' 52"	389,04		
1212			313220,52	1286955,76
	197° 48' 37"	321,61		
1213			312914,32	1286857,39
	197° 43' 01"	477,73		
1214			312459,25	1286712,01
	198° 33' 04"	63,9		
1215			312398,67	1286691,68
	198° 32' 46"	96,08		
1216			312307,58	1286661,12
	198° 32' 24"	39,69		
1217			312269,95	1286648,5
	208° 14' 50"	61,55		

Название (номер) межевого знака	Дирекционные углы (град. мин. сек.)	Длина линии(м)	X координата	Y координата
1218			312215,73	1286619,37
	293° 26' 37"	117,03		
1219			312262,29	1286512
	268° 14' 34"	81,85		
1220			312259,78	1286430,19
	268° 13' 48"	29,46		
1221			312258,87	1286400,74
	271° 14' 43"	132,53		
1222			312261,75	1286268,24
	255° 59' 35"	127,62		
1223			312230,86	1286144,41
	252° 03' 20"	61,31		
1224			312211,97	1286086,08
	252° 03' 12"	79,41		
1225			312187,5	1286010,53
	267° 16' 10"	98,87		
1226			312182,79	1285911,77
	269° 38' 56"	138,75		
1227			312181,94	1285773,02
	285° 30' 40"	16,68		
1228			312186,4	1285756,95
	285° 30' 02"	63,69		
1229			312203,42	1285695,58
	299° 41' 08"	116,17		
1230			312260,95	1285594,66
	299° 44' 42"	3,06		
1231			312262,47	1285592
	298° 53' 25"	104,05		
1232			312312,74	1285500,9
	302° 23' 37"	135,94		
1233			312385,57	1285386,11
	296° 23' 28"	29,47		
1234			312398,67	1285359,71
	296° 23' 33"	63,89		
1235			312427,07	1285302,48
	295° 08' 13"	100,66		
1236			312469,83	1285211,35
	299° 35' 22"	122,14		
1237			312530,14	1285105,14
	273° 05' 26"	90,88		
1238			312535,04	1285014,39
	265° 32' 48"	147,07		
1239			312523,62	1284867,76
	265° 32' 37"	131,66		
1240			312513,39	1284736,5
	265° 32' 40"	26,26		
1241			312511,35	1284710,32
	266° 26' 04"	600,27		
1242			312474,02	1284111,21
	266° 24' 51"	370,78		
1243			312450,83	1283741,16
	266° 40' 48"	582,94		
1244			312417,07	1283159,2

Название (номер) межевого знака	Дирекционные углы (град. мин. сек.)	Длина линии(м)	X координата	Y координата
	266° 40' 29"	22,07		
1245			312415,79	1283137,17
	320° 24' 47"	375,99		
1246			312705,55	1282897,57
	295° 44' 17"	175,4		
1247			312781,72	1282739,57
	305° 08' 54"	310,41		
1248			312960,42	1282485,76
	305° 40' 37"	497,38		
1249			313250,5	1282081,73
	304° 51' 15"	353,48		
1250			313452,51	1281791,66
	327° 54' 27"	9,75		
1251			313460,77	1281786,48
	305° 26' 14"	11,28		
1252			313467,31	1281777,29
	305° 25' 39"	6,04		
1253			313470,81	1281772,37
	304° 09' 14"	149,41		
1254			313554,69	1281648,73
	304° 09' 16"	181,73		
1255			313656,72	1281498,34
	214° 33' 59"	125,69		
1256			313553,22	1281427,03
	214° 33' 40"	7,3		
1257			313547,21	1281422,89
	214° 33' 58"	471,5		
1258			313158,94	1281155,38
	300° 50' 12"	758,75		
1259			313547,87	1280503,89
	300° 50' 07"	478,45		
1260			313793,11	1280093,07
	349° 42' 52"	114,98		
1261			313906,24	1280072,54
	349° 43' 26"	19,56		
1262			313925,49	1280069,05
	349° 42' 54"	137,72		
1263			314061	1280044,46
	309° 57' 24"	143,1		
1264			314152,9	1279934,77
	303° 59' 09"	198,31		
1265			314263,75	1279770,34
	309° 50' 35"	139,4		
1266			314353,06	1279663,31
	335° 22' 08"	195,74		
1267			314530,99	1279581,73
	296° 18' 58"	233,67		
1268			314634,58	1279372,28
	304° 31' 39"	146,66		
1269			314717,71	1279251,45
	290° 38' 21"	154,65		
1270			314772,22	1279106,73
	295° 06' 36"	274,04		

Название (номер) межевого знака	Дирекционные углы (град. мин. сек.)	Длина линии(м)	X координата	Y координата
1271			314888,51	1278858,59
	303° 27' 26"	223,97		
1272			315011,99	1278671,73
	269° 50' 11"	10,5		
1273			315011,96	1278661,23
	152° 45' 36"	11,01		
1274			315002,17	1278666,27
	270° 41' 40"	37,13		
1275			315002,62	1278629,14
	330° 09' 17"	10,63		
1276			315011,84	1278623,85
	269° 49' 41"	103,38		
1277			315011,53	1278520,47
	241° 19' 49"	160,02		
1278			314934,76	1278380,07
	234° 05' 16"	86,76		
1279			314883,87	1278309,8
	221° 41' 19"	98,3		
1280			314810,46	1278244,42
	233° 33' 23"	110,74		
1281			314744,68	1278155,34
	229° 41' 53"	92,21		
1282			314685,04	1278085,02
	272° 59' 05"	80,09		
1283			314689,21	1278005,04
	223° 19' 43"	128,25		
1284			314595,92	1277917,04
	250° 47' 03"	64,5		
1285			314574,69	1277856,13
	257° 51' 51"	68,31		
1286			314560,33	1277789,35
	285° 47' 43"	131,01		
1287			314595,99	1277663,29
	287° 32' 24"	75,92		
1288			314618,87	1277590,9
	304° 50' 44"	92,57		
1289			314671,76	1277514,93
	270° 18' 12"	85		
1290			314672,21	1277429,93
	270° 53' 18"	121,25		
1291			314674,09	1277308,69
	250° 14' 32"	83,84		
1292			314645,75	1277229,79
	236° 50' 32"	83,9		
1293			314599,86	1277159,55
	272° 41' 11"	66,78		
1294			314602,99	1277092,84
	272° 40' 55"	23,3		
1295			314604,08	1277069,57
	303° 36' 40"	104,71		
1296			314662,04	1276982,37
	270° 49' 15"	137,5		
1297			314664,01	1276844,88

Название (номер) межевого знака	Дирекционные углы (град. мин. сек.)	Длина линии(м)	X координата	Y координата
	185° 25' 06"	84,09		
1298			314580,3	1276836,94
	254° 32' 33"	101,3		
1299			314553,3	1276739,3
	309° 55' 15"	47,04		
1300			314583,49	1276703,22
	267° 14' 11"	70,1		
1301			314580,11	1276633,2
	283° 17' 34"	83,37		
1302			314599,28	1276552,06
	289° 18' 58"	76,7		
1303			314624,65	1276479,68
	262° 39' 41"	103,42		
1304			314611,44	1276377,11
	289° 33' 28"	109,9		
1305			314648,23	1276273,55
	255° 38' 46"	83,98		
1306			314627,41	1276192,19
	311° 22' 01"	116,06		
1307			314704,11	1276105,09
	279° 20' 11"	111,39		
1308			314722,18	1275995,18
	236° 11' 40"	46,8		
1309			314696,14	1275956,29
	233° 43' 52"	43,09		
1310			314670,65	1275921,55
	279° 32' 58"	126,4		
1311			314691,62	1275796,9
	269° 57' 27"	67,51		
1312			314691,57	1275729,39
	240° 08' 00"	155,85		
1313			314613,96	1275594,24
	276° 36' 17"	115,55		
1314			314627,25	1275479,46
	229° 18' 24"	77,02		
1315			314577,03	1275421,06
	267° 33' 08"	82,66		
1316			314573,5	1275338,48
	256° 51' 19"	137,94		
1317			314542,13	1275204,15
	240° 37' 44"	42,02		
1318			314521,52	1275167,53
	211° 31' 34"	81,24		
1319			314452,27	1275125,05
	283° 57' 21"	94,91		
1320			314475,16	1275032,94
	218° 20' 43"	125,76		
1321			314376,53	1274954,92
	240° 03' 04"	109,33		
1322			314321,95	1274860,19
	271° 55' 57"	156,27		
1323			314327,22	1274704,01
	19° 55' 38"	247,84		

Название (номер) межевого знака	Дирекционные углы (град. мин. сек.)	Длина линии(м)	X координата	Y координата
1324			314560,22	1274788,48
	4° 47' 11"	148,97		
1325			314708,67	1274800,91
	4° 47' 15"	404,51		
1326			315111,77	1274834,67
	4° 23' 35"	485,78		
1327			315596,12	1274871,88
	3° 44' 23"	459,48		
1328			316054,62	1274901,85
	3° 40' 48"	528,33		
1329			316581,86	1274935,76
	95° 53' 33"	496		
1330			316530,94	1275429,14
	95° 40' 19"	447,92		
1331			316486,67	1275874,87
	328° 38' 00"	106,8		
1332			316577,86	1275819,28
	340° 31' 43"	79,89		
1333			316653,18	1275792,65
	313° 57' 01"	118,5		
1334			316735,42	1275707,34
	13° 23' 08"	119,18		
1335			316851,36	1275734,93
	352° 09' 53"	109,96		
1336			316960,29	1275719,94
	0° 39' 47"	128,75		
1337			317089,03	1275721,43
	339° 28' 24"	172,94		
1338			317250,99	1275660,79
	0° 39' 48"	153,75		
1339			317404,73	1275662,57
	17° 25' 34"	203,66		
1340			317599,04	1275723,56
	46° 51' 55"	126,43		
1341			317685,48	1275815,82
	28° 25' 15"	80,51		
1342			317756,29	1275854,14
	32° 39' 57"	141,51		
1343			317875,42	1275930,52
	14° 55' 59"	147,04		
1344			318017,49	1275968,41
	352° 17' 39"	85,92		
1345			318102,63	1275956,89
	14° 28' 59"	57,86		
1346			318158,65	1275971,36
	14° 28' 01"	20,65		
1347			318178,65	1275976,52
	358° 43' 08"	73,8		
1348			318252,43	1275974,87
	314° 00' 14"	122,02		
1349			318337,2	1275887,1
	343° 46' 54"	116,26		
1350			318448,83	1275854,63

Название (номер) межевого знака	Дирекционные углы (град. мин. сек.)	Длина линии(м)	X координата	Y координата
	349° 31' 22"	84,08		
1351			318531,51	1275839,34
	332° 18' 52"	39,11		
1352			318566,14	1275821,17
	332° 19' 21"	87,3		
1353			318643,45	1275780,62
	313° 16' 22"	84,92		
1354			318701,66	1275718,79
	294° 59' 29"	100,15		
1355			318743,97	1275628,02
	286° 31' 49"	132,54		
1356			318781,68	1275500,96
	289° 30' 19"	166,43		
1357			318837,25	1275344,08
	226° 23' 12"	69,83		
1358			318789,08	1275293,52
	204° 33' 58"	252,95		
1359			318559,03	1275188,36
	214° 38' 12"	138,68		
1360			318444,93	1275109,54
	213° 01' 15"	105,2		
1361			318356,72	1275052,21
	200° 51' 50"	57,31		
1362			318303,17	1275031,8
	180° 57' 02"	33,75		
1363			318269,42	1275031,24
	200° 12' 34"	20,32		
1364			318250,35	1275024,22
	146° 45' 05"	16,56		
1365			318236,5	1275033,3
	155° 04' 23"	5,01		
1366			318231,96	1275035,41
	201° 07' 25"	71,12		
1367			318165,62	1275009,78
	281° 38' 49"	28,68		
1368			318171,41	1274981,69
	281° 40' 58"	317,29		
1369			318235,66	1274670,97
	273° 42' 30"	7,58		
1370			318236,15	1274663,41
	281° 36' 35"	620,24		
1371			318360,97	1274055,86
	280° 24' 38"	723,85		
1372			318491,77	1273343,93
	279° 50' 29"	479,17		
1373			318573,67	1272871,81
	198° 10' 09"	88,61		
1374			318489,48	1272844,18
	197° 21' 15"	147,38		
1375			318348,81	1272800,22
	260° 46' 31"	557,25		
1376			318259,48	1272250,18
	259° 51' 24"	748,84		

Название (номер) межевого знака	Дирекционные углы (град. мин. сек.)	Длина линии(м)	X координата	Y координата
1377			318127,6	1271513,04
	258° 03' 59"	7,21		
1378			318126,11	1271505,99
	263° 31' 43"	57,85		
1379			318119,59	1271448,51
	301° 28' 07"	113,48		
1380			318178,83	1271351,72
	339° 22' 12"	26,25		
1381			318203,4	1271342,47
	16° 22' 53"	31,24		
1382			318233,37	1271351,28
	48° 42' 42"	34,74		
1383			318256,29	1271377,38
	2° 03' 53"	39,14		
1384			318295,4	1271378,79
	6° 46' 46"	63,36		
1385			318358,32	1271386,27
	21° 39' 45"	59,03		
1386			318413,18	1271408,06
	356° 09' 02"	47,37		
1387			318460,44	1271404,88
	322° 05' 19"	79,76		
1388			318523,37	1271355,87
	321° 50' 32"	113,01		
1389			318612,23	1271286,05
	351° 56' 45"	35,26		
1390			318647,14	1271281,11
	14° 23' 52"	41,14		
1391			318686,99	1271291,34
	33° 49' 02"	43,72		
1392			318723,31	1271315,67
	29° 11' 47"	54,94		
1393			318771,27	1271342,47
	34° 13' 05"	71,63		
1394			318830,5	1271382,75
	16° 32' 04"	26,99		
1395			318856,37	1271390,43
	349° 09' 51"	24,42		
1396			318880,35	1271385,84
	330° 54' 27"	57,3		
1397			318930,42	1271357,98
	308° 40' 06"	63,22		
1398			318969,92	1271308,62
	309° 40' 10"	21,54		
1399			318983,67	1271292,04
	264° 00' 58"	36,93		
1400			318979,82	1271255,31
	265° 43' 21"	28,29		
1401			318977,71	1271227,1
	280° 55' 33"	51,18		
1402			318987,41	1271176,85
	293° 35' 30"	36,56		
1403			319002,04	1271143,35



Название (номер) межевого знака	Дирекционные углы (град. мин. сек.)	Длина линии(м)	X координата	Y координата
	270° 37' 17"	32,27		
1404			319002,39	1271111,08
	240° 54' 10"	28,65		
1405			318988,46	1271086,05
	276° 05' 19"	43,27		
1406			318993,05	1271043,02
	309° 43' 08"	40,56		
1407			319018,97	1271011,82
	3° 28' 03"	23,31		
1408			319042,24	1271013,23
	6° 04' 59"	74,83		
1409			319116,65	1271021,16
	9° 15' 26"	39,47		
1410			319155,61	1271027,51
	350° 31' 44"	21,45		
1411			319176,77	1271023,98
	306° 29' 32"	26,1		
1412			319192,29	1271003
	291° 07' 09"	35,72		
1413			319205,16	1270969,68
	302° 27' 23"	29,89		
1414			319221,2	1270944,46
	280° 06' 58"	79,82		
1415			319235,22	1270865,88
	261° 56' 58"	48,91		
1416			319228,37	1270817,45
	253° 53' 15"	125,25		
1417			319193,61	1270697,12
	253° 53' 23"	358,32		
1418			319094,18	1270352,87
	253° 19' 30"	277,17		
1419			319014,65	1270087,36
	252° 35' 12"	213,19		
1420			318950,85	1269883,94
	253° 37' 56"	53,3		
1421			318935,83	1269832,8
	253° 37' 59"	4,29		
1422			318934,62	1269828,68
	253° 38' 07"	439,61		
1423			318810,76	1269406,88
	253° 11' 23"	343,84		
1424			318711,32	1269077,73
	223° 42' 52"	31,83		
1425			318688,31	1269055,73
	197° 40' 48"	17,52		
1426			318671,62	1269050,41
	167° 00' 31"	26,2		
1427			318646,09	1269056,3
	159° 38' 57"	22,89		
1428			318624,63	1269064,26
	164° 02' 11"	30,07		
1429			318595,72	1269072,53
	183° 52' 59"	57		

Название (номер) межевого знака	Дирекционные углы (град. мин. сек.)	Длина линии(м)	X координата	Y координата
1430			318538,85	1269068,67
	192° 36' 32"	59,69		
1431			318480,6	1269055,64
	202° 12' 12"	61,15		
1432			318423,98	1269032,53
	223° 42' 20"	48,83		
1433			318388,68	1268998,79
	232° 01' 16"	55,19		
1434			318354,72	1268955,29
	250° 16' 57"	4,24		
1435			318353,29	1268951,3
	250° 15' 48"	146,43		
1436			318303,84	1268813,47
	250° 15' 44"	266,76		
1437			318213,75	1268562,38
	250° 24' 49"	267,7		
1438			318124,01	1268310,17
	251° 59' 02"	447,35		
1439			317985,65	1267884,75
	251° 59' 03"	421,98		
1440			317855,14	1267483,46
	251° 59' 07"	76,31		
1441			317831,54	1267410,89
	338° 05' 52"	312,47		
1442			318121,46	1267294,33
	338° 06' 19"	59,26		
1443			318176,45	1267272,23
	338° 04' 13"	3,32		
1444			318179,53	1267270,99
	345° 06' 06"	482,41		
1445			318645,72	1267146,96
	345° 32' 20"	527,5		
1446			319156,51	1267015,23
	345° 32' 20"	124,3		
1447			319276,87	1266984,19
	345° 32' 21"	101,79		
1448			319375,44	1266958,77
	344° 32' 44"	29,98		
1449			319404,34	1266950,78
	345° 28' 56"	564,63		
1450			319950,94	1266809,24
	352° 42' 43"	225,53		
1451			320174,65	1266780,63
	352° 44' 46"	464,42		
1452			320635,35	1266721,99
	354° 05' 29"	198,95		
1453			320833,24	1266701,51
	353° 45' 02"	217,44		
1454			321049,39	1266677,84
	19° 43' 00"	3,68		
1455			321052,85	1266679,08
	353° 11' 11"	124,41		
1456			321176,38	1266664,32

Название (номер) межевого знака	Дирекционные углы (град. мин. сек.)	Длина линии(м)	X координата	Y координата
	323° 14' 02"	13,23		
1457			321186,98	1266656,4
	279° 16' 33"	101,06		
1458			321203,27	1266556,66
	259° 54' 05"	6,22		
1459			321202,18	1266550,54
	258° 03' 58"	167,52		
1460			321167,54	1266386,64
	240° 19' 23"	73,16		
1461			321131,32	1266323,08
	257° 20' 32"	194,5		
1462			321088,7	1266133,31
	282° 00' 01"	44,92		
1463			321098,04	1266089,37
	306° 46' 39"	17,35		
1464			321108,43	1266075,47
	301° 44' 13"	7,24		
1465			321112,24	1266069,31
	298° 39' 10"	81,27		
1466			321151,21	1265997,99
	280° 53' 51"	37,61		
1467			321158,32	1265961,06
	263° 52' 42"	33,29		
1468			321154,77	1265927,96
	265° 56' 34"	30,11		
1469			321152,64	1265897,93
	261° 13' 07"	38,45		
1470			321146,77	1265859,93
	255° 24' 58"	21,56		
1471			321141,34	1265839,06
	248° 32' 52"	17,06		
1472			321135,1	1265823,18
	258° 18' 34"	16,53		
1473			321131,75	1265806,99
	266° 18' 55"	19,76		
1474			321130,48	1265787,27
	278° 26' 32"	26,22		
1475			321134,33	1265761,33
	285° 44' 31"	21,27		
1476			321140,1	1265740,86
	298° 19' 18"	76,3		
1477			321176,3	1265673,69
	301° 43' 42"	66,44		
1478			321211,24	1265617,18
	297° 53' 55"	46,31		
1479			321232,91	1265576,25
	308° 15' 45"	12,84		
1480			321240,86	1265566,17
	290° 09' 49"	166,26		
1481			321298,17	1265410,1
	290° 09' 45"	37,14		
1482			321310,97	1265375,24
	248° 51' 13"	403,54		

Название (номер) межевого знака	Дирекционные углы (град. мин. сек.)	Длина линии(м)	X координата	Y координата
1483			321165,39	1264998,87
	246° 52' 19"	195,14		
1484			321088,74	1264819,41
	246° 52' 24"	146,22		
1485			321031,31	1264684,94
	246° 52' 09"	10		
1486			321027,38	1264675,74
	246° 52' 23"	334,52		
1487			320895,99	1264368,1
	258° 16' 56"	268,4		
1488			320841,48	1264105,29
	258° 16' 59"	130,84		
1489			320814,91	1263977,18
	258° 16' 49"	61,14		
1490			320802,49	1263917,31
	348° 25' 33"	11,91		
1491			320814,16	1263914,92
	347° 20' 46"	840,35		
1492			321634,1	1263730,83
	270° 39' 49"	7,77		
1493			321634,19	1263723,06
	346° 33' 01"	50		
1494			321682,82	1263711,43
	258° 47' 33"	136,03		
1495			321656,38	1263577,99
	257° 27' 42"	366,2		
1496			321576,88	1263220,52
	273° 08' 40"	230,25		
1497			321589,51	1262990,62
	259° 27' 15"	48,24		
1498			321580,68	1262943,19
	267° 39' 18"	48,39		
1499			321578,7	1262894,84
	266° 51' 36"	55,68		
1500			321575,65	1262839,24
	270° 18' 50"	62,04		
1501			321575,99	1262777,2
	272° 21' 39"	24,76		
1502			321577,01	1262752,46
	260° 01' 52"	25,47		
1503			321572,6	1262727,37
	251° 11' 03"	78,01		
1504			321547,44	1262653,53
	157° 09' 40"	105,22		
1505			321450,47	1262694,37
	164° 51' 49"	108		
1506			321346,22	1262722,57
	233° 28' 49"	67,75		
1507			321305,9	1262668,12
	180° 59' 35"	127,5		
1508			321178,42	1262665,91
	186° 04' 30"	183,22		
1509			320996,23	1262646,52

Название (номер) межевого знака	Дирекционные углы (град. мин. сек.)	Длина линии(м)	X координата	Y координата
	270° 29' 12"	142,5		
1510			320997,44	1262504,03
	285° 29' 21"	149,78		
1511			321037,44	1262359,69
	265° 39' 23"	94,14		
1512			321030,31	1262265,82
	280° 40' 01"	163,59		
1513			321060,59	1262105,06
	269° 04' 55"	150,42		
1514			321058,18	1261954,66
	249° 30' 22"	34,59		
1515			321046,07	1261922,26
	260° 36' 05"	319,47		
1516			320993,9	1261607,08
	260° 47' 18"	288,48		
1517			320947,72	1261322,32
	259° 04' 54"	204,85		
1518			320908,92	1261121,18
	261° 06' 21"	232,65		
1519			320872,95	1260891,33
	261° 19' 17"	233,88		
1520			320837,66	1260660,13
	264° 31' 02"	12,77		
1521			320836,44	1260647,42
	325° 31' 29"	406,98		
1522			321171,94	1260417,05
	325° 31' 14"	67,85		
1523			321227,87	1260378,64
	268° 55' 20"	226,99		
1524			321223,6	1260151,69
	339° 22' 38"	7,04		
1525			321230,19	1260149,21
	339° 43' 55"	782,42		
1526			321964,16	1259878,17
	339° 44' 03"	91,75		
1527			322050,23	1259846,39
	339° 44' 01"	176,02		
1528			322215,35	1259785,42
	340° 05' 01"	2,2		
1529			322217,42	1259784,67
	339° 58' 45"	242,23		
1530			322445,01	1259701,74
	339° 31' 05"	681,65		
1531			323083,57	1259463,22
	308° 00' 41"	544,43		
1532			323418,84	1259034,27
	329° 40' 38"	186,7		
1533			323580	1258940,01
	280° 05' 12"	211,27		
1534			323617	1258732,01
	301° 22' 42"	309,23		
1535			323778,01	1258468,01
	273° 51' 13"	178,4		

Название (номер) межевого знака	Дирекционные углы (град. мин. сек.)	Длина линии(м)	X координата	Y координата
1536			323790	1258290,01
	273° 04' 17"	205,29		
1537			323801	1258085,01
	3° 16' 34"	297,49		
1538			324098	1258102,01
	17° 25' 32"	143,59		
1539			324235	1258145,01
	7° 19' 35"	211,73		
1540			324445	1258172,01
	296° 04' 46"	116,65		
1541			324496,28	1258067,24
	287° 11' 00"	109,87		
1542			324528,74	1257962,27
	290° 42' 04"	46,71		
1543			324545,25	1257918,58
	296° 09' 45"	195,41		
1544			324631,41	1257743,19
	290° 46' 03"	205,2		
1545			324704,17	1257551,32
	291° 56' 32"	381,86		
1546			324846,86	1257197,12
	270° 36' 09"	95,1		
1547			324847,86	1257102,03
	270° 36' 05"	240,07		
1548			324850,38	1256861,97
	270° 35' 09"	478,25		
1549			324855,27	1256383,75
	272° 44' 09"	256,44		
1550			324867,51	1256127,6
	272° 44' 13"	674,53		
1551			324899,72	1255453,84
	275° 20' 46"	125,79		
1552			324911,44	1255328,6
	277° 46' 00"	131,05		
1553			324929,15	1255198,75
	277° 46' 05"	302,22		
1554			324970	1254899,3
	277° 46' 19"	77,13		
1555			324980,43	1254822,88
	279° 16' 30"	83,51		
1556			324993,89	1254740,46
	272° 08' 03"	266,93		
1557			325003,83	1254473,72
	2° 38' 08"	185,73		
1558			325189,36	1254482,26
	268° 42' 05"	1299,5		
1559			325159,91	1253183,09
	300° 01' 06"	1002,63		
1560			325661,5	1252314,95
	278° 57' 45"	145,32		
1561			325684,14	1252171,4
	278° 55' 37"	6,51		
1562			325685,15	1252164,97

Название (номер) межевого знака	Дирекционные углы (град. мин. сек.)	Длина линии(м)	X координата	Y координата
	354° 40' 48"	143,45		
1563			325827,98	1252151,67
	354° 53' 34"	237,02		
1564			326064,06	1252130,57
	350° 43' 46"	167,42		
1565			326229,29	1252103,6
	352° 17' 14"	100,22		
1566			326328,6	1252090,15
	354° 54' 08"	207,19		
1567			326534,97	1252071,74
	353° 00' 08"	2,79		
1568			326537,74	1252071,4
	353° 06' 35"	129,2		
1569			326666,01	1252055,9
	353° 06' 29"	93		
1570			326758,34	1252044,74
	352° 18' 42"	164,74		
1571			326921,6	1252022,7
	353° 52' 40"	121,61		
1572			327042,52	1252009,73
	349° 41' 00"	301,59		
1573			327339,23	1251955,72
	345° 33' 25"	272,68		
1574			327603,29	1251887,71
	345° 54' 58"	140,38		
1575			327739,45	1251853,55
	346° 44' 03"	206,35		
1576			327940,29	1251806,2
	346° 52' 59"	263,91		
1577			328197,31	1251746,31
	353° 01' 47"	32,63		
1578			328229,7	1251742,35
	353° 01' 03"	14,97		
1579			328244,56	1251740,53
	258° 35' 24"	15,72		
1580			328241,45	1251725,12
	263° 23' 16"	126,36		
1581			328226,9	1251599,6
	263° 18' 50"	14,09		
1582			328225,26	1251585,61
	263° 18' 08"	182,19		
1583			328204,01	1251404,66
	262° 23' 31"	194,49		
1584			328178,26	1251211,88
	258° 44' 52"	44,74		
1585			328169,53	1251168
	258° 45' 12"	28,46		
1586			328163,98	1251140,09
	257° 05' 24"	82,31		
1587			328145,59	1251059,86
	262° 31' 43"	75,29		
1588			328135,8	1250985,21
	264° 57' 40"	101,44		

Название (номер) межевого знака	Дирекционные углы (град. мин. сек.)	Длина линии(м)	X координата	Y координата
1589			328126,89	1250884,16
	266° 42' 58"	79,78		
1590			328122,32	1250804,51
	262° 49' 19"	9,36		
1591			328121,15	1250795,22
	262° 51' 22"	142,49		
1592			328103,43	1250653,84
	263° 34' 10"	128,93		
1593			328088,99	1250525,72
	287° 57' 45"	151,88		
1594			328135,83	1250381,24
	287° 58' 21"	39,57		
1595			328148,04	1250343,6
	302° 08' 44"	110,92		
1596			328207,06	1250249,68
	328° 48' 58"	108,96		
1597			328300,28	1250193,26
	341° 00' 43"	136,58		
1598			328429,43	1250148,82
	340° 12' 06"	66,99		
1599			328492,46	1250126,13
	344° 03' 45"	120,83		
1600			328608,65	1250092,95
	355° 27' 14"	39,36		
1601			328647,89	1250089,83
	307° 01' 35"	76,87		
1602			328694,18	1250028,46
	330° 45' 48"	52,58		
1603			328740,06	1250002,78
	284° 54' 57"	109,01		
1604			328768,12	1249897,44
	247° 17' 26"	7,38		
1605			328765,27	1249890,63
	275° 15' 15"	441,72		
1606			328805,72	1249450,77
	275° 15' 42"	24,64		
1607			328807,98	1249426,23
	275° 16' 01"	357,42		
1608			328840,79	1249070,32
	275° 05' 12"	393,73		
1609			328875,7	1248678,14
	183° 29' 27"	55,67		
1610			328820,13	1248674,75
	187° 01' 04"	44,44		
1611			328776,02	1248669,32
	196° 08' 56"	48,75		
1612			328729,19	1248655,76
	199° 14' 52"	37,01		
1613			328694,25	1248643,56
	188° 53' 06"	39,49		
1614			328655,23	1248637,46
	186° 02' 57"	51,53		
1615			328603,99	1248632,03



Название (номер) межевого знака	Дирекционные углы (град. мин. сек.)	Длина линии(м)	X координата	Y координата
	181° 00' 11"	57,69		
1616			328546,31	1248631,02
	177° 22' 19"	59,1		
1617			328487,27	1248633,73
	179° 48' 49"	104,51		
1618			328382,76	1248634,07
	180° 17' 24"	67,18		
1619			328315,58	1248633,73
	184° 36' 23"	84,42		
1620			328231,43	1248626,95
	199° 44' 59"	14,06		
1621			328218,2	1248622,2
	181° 14' 52"	15,61		
1622			328202,59	1248621,86
	168° 05' 04"	13,17		
1623			328189,7	1248624,58
	123° 42' 31"	8,56		
1624			328184,95	1248631,7
	103° 19' 20"	13,24		
1625			328181,9	1248644,58
	90° 00' 00"	3,52		
1626			328181,9	1248648,1
	90° 00' 00"	9,7		
1627			328181,9	1248657,8
	96° 08' 05"	9,54		
1628			328180,88	1248667,29
	120° 04' 45"	7,44		
1629			328177,15	1248673,73
	125° 55' 36"	7,53		
1630			328172,73	1248679,83
	150° 31' 01"	8,96		
1631			328164,93	1248684,24
	169° 34' 47"	18,19		
1632			328147,04	1248687,53
	168° 01' 36"	23,38		
1633			328124,17	1248692,38
	165° 25' 15"	9,22		
1634			328115,25	1248694,7
	148° 02' 52"	9,15		
1635			328107,49	1248699,54
	147° 11' 54"	10,37		
1636			328098,77	1248705,16
	132° 16' 11"	19,89		
1637			328085,39	1248719,88
	138° 17' 03"	10,99		
1638			328077,19	1248727,19
	104° 13' 15"	83,57		
1639			328056,66	1248808,2
	68° 59' 24"	82,28		
1640			328086,16	1248885,01
	72° 41' 56"	74,14		
1641			328108,21	1248955,8
	88° 25' 38"	38,98		

Название (номер) межевого знака	Дирекционные углы (град. мин. сек.)	Длина линии(м)	X координата	Y координата
1642			328109,28	1248994,77
	119° 01' 15"	31,21		
1643			328094,14	1249022,06
	140° 23' 38"	33,1		
1644			328068,64	1249043,16
	163° 07' 11"	41,84		
1645			328028,6	1249055,31
	198° 55' 42"	47,75		
1646			327983,43	1249039,82
	204° 05' 23"	42,04		
1647			327945,05	1249022,66
	185° 18' 31"	24,54		
1648			327920,62	1249020,39
	179° 39' 49"	81,76		
1649			327838,86	1249020,87
	201° 10' 41"	54,45		
1650			327788,09	1249001,2
	224° 00' 07"	53,18		
1651			327749,84	1248964,26
	244° 30' 30"	102,19		
1652			327705,86	1248872,02
	206° 10' 25"	46,48		
1653			327664,15	1248851,52
	171° 53' 59"	38,04		
1654			327626,49	1248856,88
	150° 55' 51"	84,14		
1655			327552,95	1248897,76
	125° 30' 02"	102,62		
1656			327493,36	1248981,3
	111° 22' 56"	61,44		
1657			327470,96	1249038,51
	107° 38' 26"	5,25		
1658			327469,37	1249043,51
	106° 16' 45"	54,22		
1659			327454,17	1249095,56
	80° 08' 25"	20,38		
1660			327457,66	1249115,64
	46° 23' 59"	30,39		
1661			327478,62	1249137,65
	107° 51' 56"	10,82		
1662			327475,3	1249147,95
	123° 53' 58"	25,05		
1663			327461,33	1249168,74
	88° 45' 33"	40,18		
1664			327462,2	1249208,91
	79° 34' 39"	30,9		
1665			327467,79	1249239,3
	67° 21' 33"	39,93		
1666			327483,16	1249276,15
	82° 17' 32"	13,05		
1667			327484,91	1249289,08
	128° 39' 47"	26,84		
1668			327468,14	1249310,04

Название (номер) межевого знака	Дирекционные углы (град. мин. сек.)	Длина линии(м)	X координата	Y координата
	127° 22' 24"	31,65		
1669			327448,93	1249335,19
	107° 38' 38"	20,16		
1670			327442,82	1249354,4
	139° 57' 20"	51,57		
1671			327403,34	1249387,58
	153° 35' 36"	53,42		
1672			327355,49	1249411,34
	191° 37' 55"	48,51		
1673			327307,98	1249401,56
	159° 32' 38"	23,49		
1674			327285,97	1249409,77
	139° 32' 09"	56,24		
1675			327243,18	1249446,27
	155° 48' 42"	35,8		
1676			327210,52	1249460,94
	167° 36' 55"	58,65		
1677			327153,23	1249473,52
	191° 58' 17"	21,07		
1678			327132,62	1249469,15
	203° 42' 50"	51,69		
1679			327085,29	1249448,36
	212° 55' 59"	47,86		
1680			327045,12	1249422,34
	225° 00' 00"	30,38		
1681			327023,64	1249400,86
	242° 16' 40"	30,78		
1682			327009,32	1249373,61
	256° 10' 31"	45,32		
1683			326998,49	1249329,6
	228° 28' 29"	22,4		
1684			326983,64	1249312,83
	209° 35' 48"	141,81		
1685			326860,33	1249242,79
	188° 39' 51"	57,95		
1686			326803,04	1249234,06
	217° 20' 48"	97,32		
1687			326725,67	1249175,02
	205° 15' 45"	20,85		
1688			326706,81	1249166,12
	229° 33' 25"	116,59		
1689			326631,18	1249077,39
	206° 49' 13"	69,28		
1690			326569,35	1249046,13
	191° 49' 29"	99,75		
1691			326471,72	1249025,69
	190° 39' 38"	130,28		
1692			326343,69	1249001,59
	189° 13' 55"	136,07		
1693			326209,38	1248979,76
	174° 46' 53"	79,05		
1694			326130,66	1248986,95
	167° 50' 23"	17,71		

Название (номер) межевого знака	Дирекционные углы (град. мин. сек.)	Длина линии(м)	X координата	Y координата
1695			326113,35	1248990,68
	153° 08' 56"	27,76		
1696			326088,58	1249003,22
	132° 44' 11"	11,99		
1697			326080,44	1249012,03
	145° 08' 44"	13,65		
1698			326069,24	1249019,83
	155° 00' 06"	16,85		
1699			326053,97	1249026,95
	165° 57' 50"	19,58		
1700			326034,97	1249031,7
	159° 18' 15"	29,74		
1701			326007,15	1249042,21
	169° 21' 23"	29,34		
1702			325978,31	1249047,63
	166° 29' 26"	55,14		
1703			325924,7	1249060,51
	118° 50' 59"	15,48		
1704			325917,23	1249074,07
	111° 02' 40"	23,62		
1705			325908,75	1249096,11
	101° 12' 10"	31,45		
1706			325902,64	1249126,96
	99° 28' 30"	37,12		
1707			325896,53	1249163,57
	100° 41' 58"	49,34		
1708			325887,37	1249212,05
	102° 04' 52"	50,26		
1709			325876,85	1249261,2
	109° 59' 34"	35,71		
1710			325864,64	1249294,76
	120° 19' 16"	25,53		
1711			325851,75	1249316,8
	117° 44' 40"	22,6		
1712			325841,23	1249336,8
	59° 24' 38"	8,67		
1713			325845,64	1249344,26
	37° 19' 40"	7,26		
1714			325851,41	1249348,66
	8° 20' 36"	14,06		
1715			325865,32	1249350,7
	3° 29' 00"	12,67		
1716			325877,97	1249351,47
	13° 45' 00"	17,96		
1717			325895,42	1249355,74
	17° 09' 53"	19,69		
1718			325914,23	1249361,55
	25° 22' 14"	21,24		
1719			325933,42	1249370,65
	37° 23' 41"	12,45		
1720			325943,31	1249378,21
	57° 54' 06"	18,97		
1721			325953,39	1249394,28

Название (номер) межевого знака	Дирекционные углы (град. мин. сек.)	Длина линии(м)	X координата	Y координата
	90° 53' 29"	12,21		
1722			325953,2	1249406,49
	98° 01' 51"	13,89		
1723			325951,26	1249420,24
	121° 27' 36"	10,69		
1724			325945,68	1249429,36
	142° 31' 04"	10,11		
1725			325937,66	1249435,51
	112° 47' 23"	18,95		
1726			325930,32	1249452,98
	139° 54' 54"	14,44		
1727			325919,27	1249462,28
	154° 38' 58"	12,66		
1728			325907,83	1249467,7
	154° 39' 38"	16,31		
1729			325893,09	1249474,68
	168° 32' 30"	13,64		
1730			325879,72	1249477,39
	174° 05' 07"	20,67		
1731			325859,16	1249479,52
	182° 14' 17"	24,84		
1732			325834,34	1249478,55
	189° 43' 42"	19,47		
1733			325815,15	1249475,26
	193° 52' 54"	16,17		
1734			325799,45	1249471,38
	204° 30' 47"	24,73		
1735			325776,95	1249461,12
	210° 07' 48"	25,1		
1736			325755,24	1249448,52
	217° 35' 57"	32,06		
1737			325729,84	1249428,96
	216° 52' 42"	13,76		
1738			325718,83	1249420,7
	215° 36' 44"	14,31		
1739			325707,2	1249412,37
	206° 55' 55"	13,27		
1740			325695,37	1249406,36
	198° 26' 06"	12,87		
1741			325683,16	1249402,29
	200° 35' 38"	15,95		
1742			325668,23	1249396,68
	224° 57' 56"	11,79		
1743			325659,89	1249388,35
	236° 47' 38"	18,06		
1744			325650	1249373,24
	213° 06' 27"	10,64		
1745			325641,09	1249367,43
	186° 39' 51"	11,72		
1746			325629,45	1249366,07
	180° 00' 00"	6,4		
1747			325623,05	1249366,07
	174° 11' 04"	7,6		

Название (номер) межевого знака	Дирекционные углы (град. мин. сек.)	Длина линии(м)	X координата	Y координата
1748			325615,49	1249366,84
	158° 47' 56"	20,38		
1749			325596,49	1249374,21
	154° 05' 37"	15,95		
1750			325582,14	1249381,18
	147° 34' 05"	10,11		
1751			325573,61	1249386,6
	131° 59' 02"	13,04		
1752			325564,89	1249396,29
	110° 07' 34"	19,18		
1753			325558,29	1249414,3
	115° 36' 05"	15,69		
1754			325551,51	1249428,45
	102° 23' 42"	16,26		
1755			325548,02	1249444,33
	96° 52' 04"	14,64		
1756			325546,27	1249458,86
	93° 48' 27"	17,47		
1757			325545,11	1249476,29
	92° 28' 22"	17,85		
1758			325544,34	1249494,12
	94° 39' 08"	19,23		
1759			325542,78	1249513,29
	93° 06' 58"	6,99		
1760			325542,4	1249520,27
	100° 02' 40"	10,03		
1761			325540,65	1249530,15
	118° 07' 53"	16,03		
1762			325533,09	1249544,29
	123° 10' 39"	17,36		
1763			325523,59	1249558,82
	116° 00' 07"	16,38		
1764			325516,41	1249573,54
	101° 49' 53"	17,02		
1765			325512,92	1249590,2
	96° 55' 46"	16		
1766			325510,99	1249606,08
	96° 35' 46"	20,28		
1767			325508,66	1249626,23
	118° 08' 00"	12,75		
1768			325502,65	1249637,47
	123° 56' 48"	14,24		
1769			325494,7	1249649,28
	126° 27' 52"	21,2		
1770			325482,1	1249666,33
	133° 39' 09"	17,14		
1771			325470,27	1249678,73
	145° 11' 33"	13,23		
1772			325459,41	1249686,28
	149° 42' 35"	14,59		
1773			325446,81	1249693,64
	155° 38' 51"	24,91		
1774			325424,12	1249703,91

Название (номер) межевого знака	Дирекционные углы (град. мин. сек.)	Длина линии(м)	X координата	Y координата
	159° 50' 30"	40,48		
1775			325386,12	1249717,86
	169° 49' 35"	23,04		
1776			325363,44	1249721,93
	167° 23' 43"	21,26		
1777			325342,69	1249726,57
	179° 20' 29"	33,93		
1778			325308,76	1249726,96
	181° 41' 52"	25,99		
1779			325282,78	1249726,19
	191° 55' 56"	24,38		
1780			325258,93	1249721,15
	200° 18' 28"	16,74		
1781			325243,23	1249715,34
	208° 37' 17"	16,58		
1782			325228,68	1249707,4
	217° 00' 38"	13,84		
1783			325217,63	1249699,07
	221° 58' 05"	15,64		
1784			325206	1249688,61
	231° 20' 01"	13,65		
1785			325197,47	1249677,95
	239° 17' 15"	13,29		
1786			325190,68	1249666,52
	239° 37' 03"	15,72		
1787			325182,73	1249652,96
	236° 53' 33"	10,64		
1788			325176,92	1249644,05
	218° 06' 55"	6,9		
1789			325171,49	1249639,79
	202° 28' 54"	8,6		
1790			325163,54	1249636,5
	189° 51' 28"	9,05		
1791			325154,62	1249634,95
	170° 12' 26"	5,7		
1792			325149	1249635,92
	162° 31' 36"	7,73		
1793			325141,63	1249638,24
	154° 37' 42"	8,59		
1794			325133,87	1249641,92
	135° 58' 10"	8,36		
1795			325127,86	1249647,73
	136° 31' 00"	10,42		
1796			325120,3	1249654,9
	132° 21' 19"	11,8		
1797			325112,35	1249663,62
	136° 54' 25"	12,75		
1798			325103,04	1249672,33
	141° 57' 44"	16,98		
1799			325089,67	1249682,79
	159° 53' 38"	10,73		
1800			325079,59	1249686,48
	147° 16' 29"	10,38		

Название (номер) межевого знака	Дирекционные углы (град. мин. сек.)	Длина линии(м)	X координата	Y координата
1801			325070,86	1249692,09
	150° 42' 14"	12,67		
1802			325059,81	1249698,29
	120° 11' 22"	27,66		
1803			325045,9	1249722,2
	97° 49' 34"	9,33		
1804			325044,63	1249731,44
	73° 23' 21"	87,63		
1805			325069,68	1249815,41
	106° 40' 23"	27,36		
1806			325061,83	1249841,62
	87° 29' 46"	19,23		
1807			325062,67	1249860,83
	129° 08' 31"	15,59		
1808			325052,83	1249872,92
	126° 23' 58"	8,04		
1809			325048,06	1249879,39
	113° 13' 24"	9,13		
1810			325044,46	1249887,78
	120° 03' 25"	17,77		
1811			325035,56	1249903,16
	109° 41' 22"	19,5		
1812			325028,99	1249921,52
	102° 52' 30"	20,46		
1813			325024,43	1249941,47
	97° 44' 58"	18,1		
1814			325021,99	1249959,4
	115° 42' 23"	26,86		
1815			325010,34	1249983,6
	153° 06' 18"	17,09		
1816			324995,1	1249991,33
	159° 45' 34"	23,59		
1817			324972,97	1249999,49
	181° 35' 19"	44,73		
1818			324928,26	1249998,25
	289° 18' 04"	50,83		
1819			324945,06	1249950,28
	289° 34' 00"	512		
1820			325116,53	1249467,85
	302° 15' 26"	939,55		
1821			325617,99	1248673,31
	179° 23' 53"	29,51		
1822			325588,48	1248673,62
	181° 31' 12"	57,3		
1823			325531,2	1248672,1
	173° 04' 10"	33,98		
1824			325497,47	1248676,2
	165° 43' 14"	18,28		
1825			325479,75	1248680,71
	136° 22' 49"	26,72		
1826			325460,41	1248699,14
	153° 51' 19"	20,72		
1827			325441,81	1248708,27



Название (номер) межевого знака	Дирекционные углы (град. мин. сек.)	Длина линии(м)	X координата	Y координата
	157° 53' 19"	34,67		
1828			325409,69	1248721,32
	161° 21' 58"	34,61		
1829			325376,89	1248732,38
	173° 36' 27"	36,38		
1830			325340,74	1248736,43
	189° 36' 23"	30,08		
1831			325311,08	1248731,41
	199° 15' 40"	29,83		
1832			325282,92	1248721,57
	221° 24' 59"	28,28		
1833			325261,71	1248702,86
	233° 55' 54"	33,02		
1834			325242,27	1248676,17
	236° 30' 33"	24,74		
1835			325228,62	1248655,54
	253° 16' 52"	16,79		
1836			325223,79	1248639,46
	266° 02' 37"	23,04		
1837			325222,2	1248616,47
	258° 44' 38"	20,9		
1838			325218,12	1248595,97
	247° 54' 08"	33,76		
1839			325205,42	1248564,69
	237° 34' 30"	48,49		
1840			325179,42	1248523,76
	237° 47' 49"	48,84		
1841			325153,39	1248482,43
	239° 12' 10"	44,24		
1842			325130,74	1248444,43
	237° 46' 59"	27,84		
1843			325115,9	1248420,88
	236° 01' 58"	20,06		
1844			325104,69	1248404,24
	224° 57' 29"	28,98		
1845			325084,18	1248383,76
	209° 53' 34"	29,82		
1846			325058,33	1248368,9
	220° 46' 24"	26		
1847			325038,64	1248351,92
	232° 48' 59"	52,62		
1848			325006,84	1248310
	233° 26' 41"	29,13		
1849			324989,49	1248286,6
	223° 03' 16"	34,36		
1850			324964,38	1248263,14
	221° 38' 50"	24,54		
1851			324946,04	1248246,83
	299° 16' 30"	177,91		
1852			325033,04	1248091,64
	300° 30' 52"	171,87		
1853			325120,31	1247943,57
	283° 17' 43"	453,15		

Название (номер) межевого знака	Дирекционные углы (град. мин. сек.)	Длина линии(м)	X координата	Y координата
1854			325224,52	1247502,57
	282° 31' 33"	184,76		
1855			325264,59	1247322,21
	285° 20' 39"	96,59		
1856			325290,15	1247229,06
	237° 09' 36"	16,08		
1857			325281,43	1247215,55
	185° 43' 11"	107,36		
1858			325174,6	1247204,85
	187° 04' 47"	112,7		
1859			325062,76	1247190,96
	186° 46' 50"	108,5		
1860			324955,02	1247178,15
	187° 18' 37"	18,78		
1861			324936,39	1247175,76
	191° 58' 01"	59,85		
1862			324877,84	1247163,35
	298° 27' 49"	39,82		
1863			324896,82	1247128,34
	350° 40' 32"	45,12		
1864			324941,34	1247121,03
	310° 36' 31"	41,84		
1865			324968,57	1247089,27
	35° 13' 14"	46,21		
1866			325006,32	1247115,92
	4° 29' 41"	249,59		
1867			325255,14	1247135,48
	287° 45' 55"	71,97		
1868			325277,1	1247066,94
	267° 35' 13"	230,86		
1869			325267,38	1246836,28
	267° 35' 08"	158,1		
1870			325260,72	1246678,32
	235° 38' 01"	205,32		
1871			325144,82	1246508,84
	294° 42' 21"	180,16		
1872			325220,12	1246345,17
	288° 00' 35"	12,36		
1873			325223,94	1246333,42
	287° 59' 10"	93,27		
1874			325252,74	1246244,71
	287° 50' 20"	757,04		
1875			325484,65	1245524,07
	288° 02' 58"	468,27		
1876			325629,74	1245078,84
	288° 24' 05"	463,46		
1877			325776,04	1244639,08
	288° 24' 06"	282,32		
1878			325865,16	1244371,2
	287° 56' 15"	551,79		
1879			326035,1	1243846,23
	288° 06' 59"	469,05		
1880			326180,95	1243400,43

Название (номер) межевого знака	Дирекционные углы (град. мин. сек.)	Длина линии(м)	X координата	Y координата
	275° 42' 54"	65,17		
1881			326187,44	1243335,58
	292° 25' 14"	508,04		
1882			326381,21	1242865,94
	7° 26' 53"	260,21		
1883			326639,22	1242899,67
	278° 20' 47"	47,19		
1884			326646,07	1242852,98
	278° 21' 14"	332,24		
1885			326694,34	1242524,27
	278° 21' 09"	83,43		
1886			326706,46	1242441,72
	278° 47' 11"	620,81		
1887			326801,29	1241828,2
	278° 50' 57"	563,53		
1888			326887,98	1241271,38
	278° 22' 20"	120,53		
1889			326905,53	1241152,13
	278° 22' 02"	92,57		
1890			326919	1241060,55
	278° 22' 09"	355,2		
1891			326970,7	1240709,13
	278° 22' 06"	111,93		
1892			326986,99	1240598,39
	278° 22' 17"	375,71		
1893			327041,69	1240226,68
	12° 01' 58"	338,9		
1894			327373,14	1240297,33
	11° 50' 29"	403,26		
1895			327767,82	1240380,08
	12° 22' 42"	504,32		
1896			328260,42	1240488,19
	275° 55' 39"	151,35		
1897			328276,05	1240337,65
	256° 25' 20"	118,24		
1898			328248,29	1240222,71
	228° 22' 22"	130,17		
1899			328161,82	1240125,41
	268° 57' 35"	78,76		
1900			328160,39	1240046,66
	307° 55' 28"	73,02		
1901			328205,27	1239989,06
	322° 36' 53"	223		
1902			328382,46	1239853,66
	313° 57' 18"	220,99		
1903			328535,85	1239694,57
	302° 08' 37"	84,28		
1904			328580,69	1239623,21
	280° 29' 27"	244,18		
1905			328625,15	1239383,11
	300° 20' 26"	147,92		
1906			328699,87	1239255,45
	270° 55' 30"	67,52		

Название (номер) межевого знака	Дирекционные углы (град. мин. сек.)	Длина линии(м)	X координата	Y координата
1907			328700,96	1239187,94
	216° 44' 16"	62,49		
1908			328650,88	1239150,56
	268° 49' 30"	68,76		
1909			328649,47	1239081,81
	239° 36' 55"	52,1		
1910			328623,12	1239036,87
	192° 09' 18"	158,63		
1911			328468,05	1239003,47
	228° 35' 03"	68,21		
1912			328422,93	1238952,32
	242° 13' 28"	88,9		
1913			328381,5	1238873,66
	245° 31' 16"	130,35		
1914			328327,49	1238755,03
	276° 59' 35"	100,78		
1915			328339,76	1238655
	248° 04' 14"	74,04		
1916			328312,11	1238586,32
	247° 35' 25"	194,53		
1917			328237,95	1238406,48
	287° 13' 33"	125,72		
1918			328275,18	1238286,4
	303° 40' 44"	85,62		
1919			328322,66	1238215,15
	303° 40' 57"	82,87		
1920			328368,62	1238146,19
	297° 11' 10"	229,36		
1921			328473,41	1237942,17
	190° 42' 01"	512,46		
1922			327969,86	1237847,02
	190° 23' 16"	601,08		
1923			327378,63	1237738,64
	190° 23' 14"	248,09		
1924			327134,61	1237693,91
	190° 22' 56"	33,07		
1925			327102,08	1237687,95
	259° 19' 18"	113,33		
1926			327081,08	1237576,58
	269° 52' 22"	44,99		
1927			327080,98	1237531,59
	269° 52' 12"	150		
1928			327080,64	1237381,59
	269° 05' 23"	91,26		
1929			327079,19	1237290,34
	269° 52' 12"	167,5		
1930			327078,81	1237122,84
	279° 51' 13"	158,65		
1931			327105,96	1236966,53
	291° 34' 44"	145,3		
1932			327159,4	1236831,41
	303° 33' 46"	184,79		
1933			327261,56	1236677,43

Название (номер) межевого знака	Дирекционные углы (град. мин. сек.)	Длина линии(м)	X координата	Y координата
	319° 11' 11"	93,96		
1934			327332,67	1236616,02
	303° 33' 29"	89,15		
1935			327381,95	1236541,73
	303° 33' 41"	37,05		
1936			327402,43	1236510,86
	290° 21' 09"	110,75		
1937			327440,95	1236407,02
	269° 52' 14"	172,5		
1938			327440,56	1236234,52
	218° 18' 37"	73,45		
1939			327382,93	1236188,99
	218° 17' 59"	27,09		
1940			327361,67	1236172,2
	189° 53' 27"	281,07		
1941			327084,78	1236123,92
	177° 03' 09"	730,62		
1942			326355,13	1236161,49
	176° 50' 37"	5,45		
1943			326349,69	1236161,79
	176° 48' 59"	1076,24		
1944			325275,11	1236221,56
	176° 49' 13"	20,37		
1945			325254,77	1236222,69
	176° 49' 00"	429,49		
1946			324825,94	1236246,54
	176° 50' 33"	509,08		
1947			324317,63	1236274,58
	176° 39' 29"	1,37		
1948			324316,26	1236274,66
	178° 24' 57"	530,69		
1949			323785,77	1236289,33
	178° 25' 09"	64,52		
1950			323721,27	1236291,11
	168° 45' 15"	52,66		
1951			323669,62	1236301,38
	162° 00' 12"	205,91		
1952			323473,78	1236365
	138° 28' 33"	75,23		
1953			323417,46	1236414,87
	134° 03' 26"	56,73		
1954			323378,01	1236455,64
	126° 07' 45"	50,9		
1955			323348	1236496,75
	128° 52' 31"	32,41		
1956			323327,66	1236521,98
	123° 46' 32"	68,87		
1957			323289,37	1236579,23
	159° 08' 52"	441,71		
1958			322876,59	1236736,46
	152° 53' 22"	502,12		
1959			322429,64	1236965,28
	155° 52' 43"	276,7		

Название (номер) межевого знака	Дирекционные углы (град. мин. сек.)	Длина линии(м)	X координата	Y координата
1960			322177,1	1237078,36
	195° 43' 07"	105,83		
1961			322075,23	1237049,69
	169° 27' 08"	18,14		
1962			322057,4	1237053,01
	169° 25' 31"	13,3		
1963			322044,33	1237055,45
	172° 15' 18"	489,08		
1964			321559,71	1237121,36
	159° 12' 36"	14,62		
1965			321546,04	1237126,55
	172° 13' 09"	89,82		
1966			321457,05	1237138,71
	264° 28' 09"	89,44		
1967			321448,43	1237049,69
	262° 23' 03"	71,53		
1968			321438,95	1236978,79
	262° 23' 10"	74,26		
1969			321429,11	1236905,18
	252° 58' 48"	51,86		
1970			321413,93	1236855,59
	269° 27' 09"	492,85		
1971			321409,22	1236362,76
	268° 52' 29"	316,76		
1972			321403	1236046,06
	271° 12' 45"	171,56		
1973			321406,63	1235874,54
	270° 48' 27"	127,72		
1974			321408,43	1235746,83
	270° 48' 35"	341,07		
1975			321413,25	1235405,79
	268° 33' 22"	388,93		
1976			321403,45	1235016,98
	268° 09' 26"	250,97		
1977			321395,38	1234766,14
	268° 01' 08"	501,03		
1978			321378,06	1234265,41
	269° 52' 18"	384,05		
1979			321377,2	1233881,36
	269° 52' 13"	114,82		
1980			321376,94	1233766,54
	268° 29' 19"	500,07		
1981			321363,75	1233266,64
	264° 09' 21"	267,33		
1982			321336,53	1233000,7
	264° 08' 12"	19,77		
1983			321334,51	1232981,03
	264° 10' 42"	17,94		
1984			321332,69	1232963,18
	264° 04' 26"	34,38		
1985			321329,14	1232928,98
	261° 09' 37"	103,79		
1986			321313,19	1232826,42

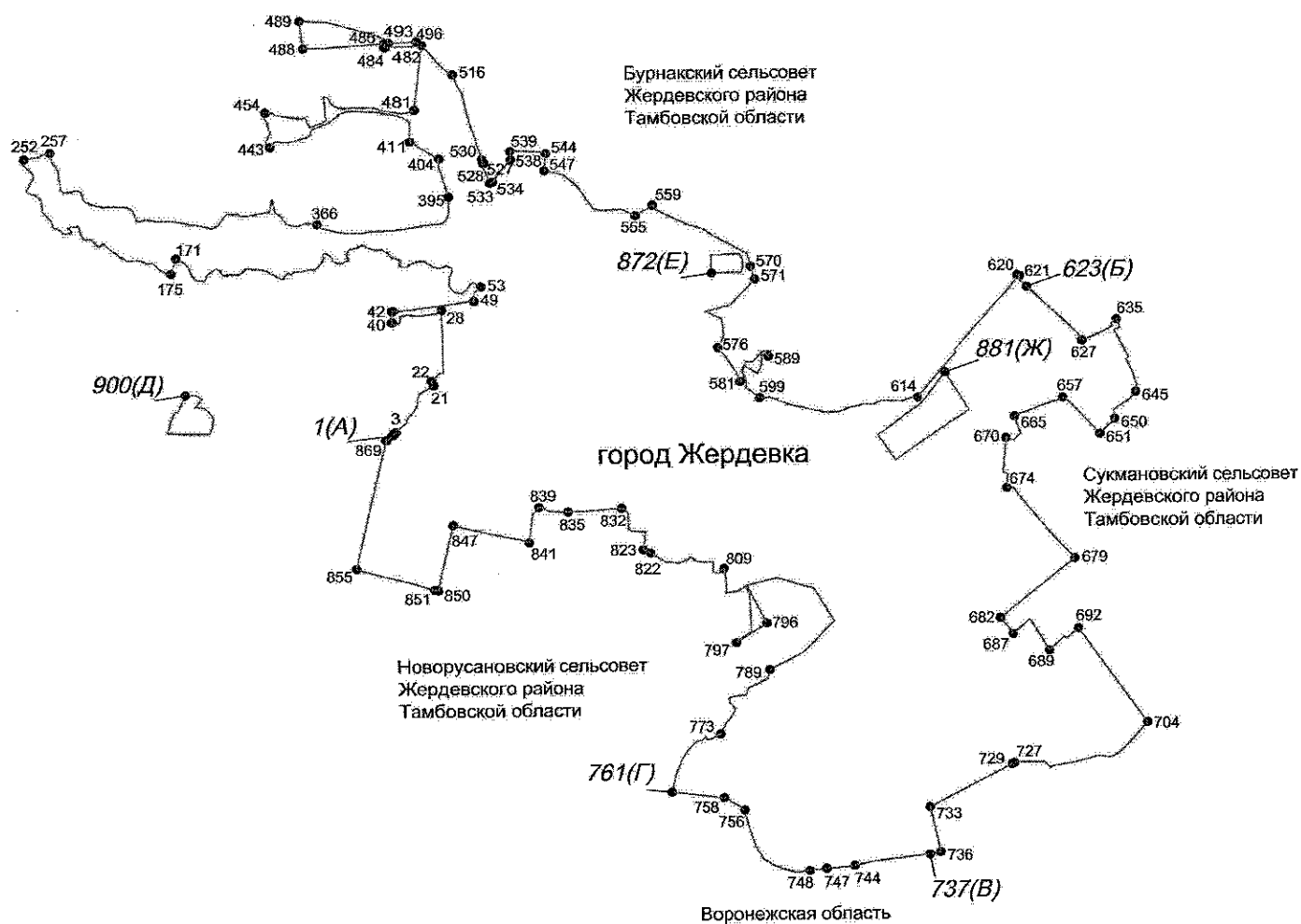
Название (номер) межевого знака	Дирекционные углы (град. мин. сек.)	Длина линии(м)	X координата	Y координата
	261° 09' 14"	17,43		
1987			321310,51	1232809,2
	264° 20' 08"	324,41		
1988			321278,49	1232486,37
	264° 30' 22"	21,83		
1989			321276,4	1232464,64
	264° 30' 09"	463,14		
1990			321232,03	1232003,63
	264° 30' 04"	47,38		
1991			321227,49	1231956,47
	264° 30' 07"	533,24		
1992			321176,4	1231425,68
	264° 28' 12"	532,95		
1993			321125,04	1230895,21
	264° 36' 11"	532,34		
1994			321074,97	1230365,23
	264° 36' 02"	83,95		
1995			321067,07	1230281,65
	264° 34' 49"	10,59		
1996			321066,07	1230271,11
	264° 36' 09"	437,58		
1997			321024,91	1229835,47
	264° 39' 10"	274,38		
1998			320999,34	1229562,28
	264° 39' 06"	258,77		
1999			320975,22	1229304,64
	267° 09' 03"	110,65		
2000			320969,72	1229194,13
	267° 09' 10"	215,02		
2001			320959,04	1228979,38
	267° 09' 06"	207,49		
2002			320948,73	1228772,15
	266° 52' 05"	533,19		
2003			320919,6	1228239,76
	266° 48' 11"	189,9		
2004			320909,01	1228050,16
	266° 48' 08"	343,46		
2005			320889,85	1227707,23
	264° 10' 11"	533,36		
2006			320835,67	1227176,63
	264° 11' 15"	353,5		
2007			320799,87	1226824,95
	264° 11' 09"	180,55		
2008			320781,58	1226645,33
	264° 23' 46"	31,54		
2009			320778,5	1226613,94
	266° 35' 56"	160,8		
2010			320768,96	1226453,42
	310° 50' 09"	9,54		
2011			320775,2	1226446,2
	264° 01' 26"	425,12		
2012			320730,94	1226023,39
	262° 38' 42"	446,5		

Название (номер) межевого знака	Дирекционные углы (град. мин. сек.)	Длина линии(м)	X координата	Y координата
2013			320673,78	1225580,56
	264° 03' 14"	339,79		
2014			320638,58	1225242,6
	267° 11' 06"	63,33		
2015			320635,47	1225179,35
	263° 02' 29"	160,13		
2016			320616,07	1225020,4
	261° 10' 40"	261,39		
2017			320575,98	1224762,1
	260° 28' 57"	8,53		
1			320574,57	1224753,69



Приложение 2  
к Закону Тамбовской области «Об установлении границ  
муниципальных образований Жердевского района  
Тамбовской области и определении места нахождения  
их представительных органов и о признании  
утратившими силу отдельных положений некоторых  
законодательных актов Тамбовской области»

**Схема границ  
муниципального образования - город Жердевка Жердевского района  
Тамбовской области**



**Описание границ муниципального образования -  
город Жердевка Жердевского района Тамбовской области**

**I. Участок границы с муниципальным образованием – Бурнакский сельсовет Жердевского района Тамбовской области (от А до Б)**

Граница с муниципальным образованием - Бурнакский сельсовет Жердевского района Тамбовской области проходит:

- от т.1(А) до т.3 пересекая автодорогу «Каспий-Жердевка-Токаревка-Мордово»;
- от т.3 до т.21 по ручью в балке Жуткая;
- от т.21 до т.22 перекая ручей в балке Жуткая;
- от т.22 до т.28 по меже поля;
- от т.28 до т.40 по южной стороне лесополосы;
- от т.40 до т.42 пересекая автодорогу;
- от т.42 до т.49 по северной стороне автодороги;
- от т.49 до т.53 по суходолу;
- от т.53 до т.171 по реке Осиновка;
- от т.171 до т.175 пересекая реку Осиновка;
- от т.175 до т.252 по реке Осиновка;
- от т.252 до т.257 по южной стороне плотины пруда;
- от т.257 до т.366 по северной стороне бривалочной лесополосы;
- от т.366 до т.395 по меже поля;
- от т.395 до т.404 по западной стороне автодороги;
- от т.404 до т.411 по южной стороне автодороги;
- от т.411 до т.443 по меже поля в западном направлении;
- от т.443 до т.454 по меже поля в северном направлении;
- от т.454 до т.481 по меже поля в восточном направлении;
- от т.481 до т.482 по западной стороне автодороги;
- от т.482 до т.484 по южной стороне лесополосы;
- от т.484 до т.485 пересекая лесополосу;
- от т.485 до т.488 по северной стороне лесополосы;
- от т.488 до т.489 по меже поля в северном направлении;
- от т.489 до т.493 по меже поля в восточном направлении;
- от т.493 до т.496 по северной стороне лесополосы;
- от т.496 до т.516 по южной стороне лесополосы;
- от т.516 до т.527 по восточной полосе отвода железной дороги «Грязи-Борисоглебск»;
- от т.527 до т.528 пересекая подъездную железную дорогу к элеватору;
- от т.528 до т.530 вдоль полосы отвода подъездной железной дороги к элеватору ;
- от т.530 до т.533 по восточной полосе отвода железной дороги «Грязи-Борисоглебск»;
- от т.533 до т.534 пересекая железную дорогу «Грязи-Борисоглебск»;
- от т.534 до т.538 по северной стороне автодороги;
- от т.538 до т.539 пересекая автодорогу «Жердевка-Рымарево»;

- от т.539 до т.544 пересекая автодорогу и далее по середине улицы;
- от т.544 до т.547 в южном направлении вдоль жилой застройки в пойме реки Савала;
- от т.547 до т.555 в восточном направлении вдоль жилой застройки в пойме реки Савала;
- от т.555 до т.556 в пойме реки Савала;
- от т.556 до т.570 по реке Савала;
- от т.570 до т.571 пересекая реку Савала;
- от т.571 до т.576 вдоль западной границы Жердевского лесхоза;
- от т.576 до т.581 по реке Савала;
- от т.581 до т.589 вдоль восточной границы Жердевского лесхоза;
- от т.589 до т.599 по границе автодрома;
- от т.599 до т.614 по южной стороне оврага;
- от т.614 до т.620 по северной стороне полосы отвода автодороги «Каспий-Жердевка-Токаревка-Мордово»;
- от т. 620 до т.621 пересекая автодорогу «Каспий-Жердевка-Токаревка-Мордово»;
- от т.621 до т.623(Б) по северной стороне автодороги.

**Участок земель сельскохозяйственного назначения (пастбище) (от Е до Е)**

Граница с муниципальным образованием - Бурнакский сельсовет Жердевского района Тамбовской области проходит:

- от т.872 (Е) до т. 872 (Е) по меже пастбищного участка.

**Черезполосный участок (городская свалка) (от Д до Д)**

Граница с муниципальным образованием - Бурнакский сельсовет Жердевского района Тамбовской области проходит:

- от т.900 (Д) до т.900 (Д) по границе городской свалки.

**Участок Жердевского лесхоза (от Ж до Ж)**

Граница с муниципальным образованием - Бурнакский сельсовет Жердевского района Тамбовской области проходит:

- от т.881 (Ж) до т.881 (Ж) вдоль границы Жердевского лесхоза.

**II. Участок границы с муниципальным образованием – Сукмановский сельсовет Жердевского района Тамбовской области (от Б до В)**

Граница с муниципальным образованием - Сукмановский сельсовет Жердевского района Тамбовской области проходит:

- от т.623(Б) до т.627 по восточной стороне автодороги;
- от т.627 до т.635 в восточном направлении вдоль полевой дороги;
- от т.635 до т.645 в южном направлении вдоль грунтовой дороги;
- от т.645 до т.650 по меже поля;
- от т.650 до т.651 пересекает озеро;
- от т.651 до т.657 по восточной меже поля;
- от т.657 до т.665 по северной меже поля;

- от т.665 до т.670 по западной меже поля;
- от т.670 до т.674 по восточной стороне лесополосы;
- от т.674 до т.679 по восточной меже поля;
- от т.679 до т.682 по южной стороне лесополосы, вдоль автодороги;
- от т.682 до т.687 по кромке грунтовой дороги;
- от т.687 до т.689 по восточной меже поля;
- от т.689 до т.692 по границе отстойников сахарного завода;
- от т.692 до т.704 по восточной стороне лесополосы, вдоль автодороги;
- от т.704 до т.727 по границе отстойников сахарного завода;
- от т.727 до т.729 пересекая автодорогу «Жердевка-Сукмановка-Ивановка-Каспий»;
- от т.729 до т.733 по меже пастбищного участка;
- от т.733 до т.736 по восточной стороне полосы отвода железной дороги «Грязи-Борисоглебск»;
- от т.736 до т.737 (В) пересекая полосу отвода железной дороги «Грязи-Борисоглебск».

### **III. Участок границы с муниципальным образованием – Воронежская область (от В до Г)**

Граница с муниципальным образованием – Воронежская область проходит:

- от т.737(В) до т.744 по южной стороне лесополосы;
- от т.744 до т.748 по северной стороне лесополосы;
- от т.748 до т.756 по меже пастбищного участка;
- от т.756 до т.758 по меже пастбищного участка;
- от т.758 до т.761(Г) вдоль полевой дороги и далее пересекая овраг до реки Савала.

### **IV. Участок границы с муниципальным образованием – Новорусановский сельсовет Жердевского района Тамбовской области (от Г до А)**

Граница с муниципальным образованием – Новорусановский сельсовет Жердевского района Тамбовской области проходит:

- от т.761(Г) до т.773 по середине реки Савала;
- от т.773 до т.789 по западному берегу Савала;
- от т.789 до т.796 по границе заболоченного участка;
- от т.796 до т.797 по меже пастбищного участка в западном направлении;
- от т.797 до т.809 по меже пастбищного участка в северном направлении;
- от т.809 до т.822 по южной границе поселка 1-й Савальский, вдоль лесополосы;
- от т.822 до т.823 пересекая реку Савала;
- от т.823 до т.832 по восточной меже поля;
- от т.832 до т.835 по северной меже поля;
- от т.835 до т.839 по южной стороне полевой дороги;
- от т.839 до т.841 по меже пастбищного участка;
- от т.841 до т.847 по северной меже поля;

- от т.847 до т.850 по восточной стороне полосы отвода автодороги «Жердевка-Н.-Русаново»;
- от т.850 до т.851 пересекая автодорогу «Жердевка-Н.-Русаново»;
- от т.851 до т.855 по северной меже поля;
- от т.855 до т.869 по восточной меже поля;
- от т.869 до т.1 (А) по меже пастбищного участка.

**Каталог координат**  
**характерных точек границ муниципального образования -**  
**город Жердевка Жердевского района Тамбовской области**

Номер точки	КООРДИНАТЫ		Меры линий, м	Дирекционные углы (град. мин. сек.)	На точку
	X	Y			
1	332035.16	1246996.71	11,37	36° 18' 19"	2
2	332044.32	1247003.44	27,6	36° 16' 34"	3
3	332066.57	1247019.77	32,53	41° 0' 43"	4
4	332091.12	1247041.12	43,85	46° 2' 38"	5
5	332121.56	1247072.69	34,4	44° 45' 10"	6
6	332145.99	1247096.91	8,07	24° 3' 22"	7
7	332153.36	1247100.2	26,68	19° 4' 49"	8
8	332178.57	1247108.92	18,91	24° 11' 36"	9
9	332195.82	1247116.67	73,76	43° 16' 11"	10
10	332249.53	1247167.23	48,04	30° 15' 51"	11
11	332291.02	1247191.44	19,19	33° 1' 39"	12
12	332307.11	1247201.9	27,81	7° 59' 56"	13
13	332334.65	1247205.77	27,72	0° 48' 22"	14
14	332362.37	1247206.16	27,18	14° 1' 52"	15
15	332388.74	1247212.75	16,0	19° 4' 50"	16
16	332403.86	1247217.98	23,02	45° 38' 0"	17
17	332419.96	1247234.44	33,39	61° 11' 37"	18
18	332436.05	1247263.7	42,46	64° 34' 32"	19
19	332454.28	1247302.05	51,8	56° 53' 12"	20
20	332482.58	1247345.44	4,19	55° 35' 24"	21
21	332484.95	1247348.9	44,8	336° 42' 8"	22
22	332526.1	1247331.18	15,47	52° 11' 47"	23
23	332535.58	1247343.4	81,34	44° 3' 31"	24
24	332594.03	1247399.96	37,02	77° 44' 35"	25
25	332601.89	1247436.14	95,22	358° 21' 47"	26
26	332697.07	1247433.42	438,71	358° 47' 59"	27
27	333135.68	1247424.23	27,93	358° 47' 22"	28
28	333163.6	1247423.64	37,0	265° 0' 27"	29
29	333160.38	1247386.78	26,16	178° 39' 49"	30
30	333134.23	1247387.39	48,54	264° 33' 43"	31
31	333129.63	1247339.07	103,48	261° 3' 56"	32
32	333113.56	1247236.85	19,75	266° 55' 23"	33
33	333112.5	1247217.13	51,42	275° 5' 15"	34
34	333117.06	1247165.91	40,33	278° 5' 45"	35
35	333122.74	1247125.98	61,52	259° 11' 52"	36
36	333111.21	1247065.55	59,73	183° 34' 50"	37
37	333051.6	1247061.82	10,46	234° 3' 40"	38
38	333045.46	1247053.35	31,61	246° 3' 15"	39
39	333032.63	1247024.46	29,7	315° 56' 29"	40
40	333053.97	1247003.81	44,97	352° 0' 38"	41

Номер точки	КООРДИНАТЫ		Меры линий, м	Дирекционные углы (град. мин. сек.)	На точку
	X	Y			
41	333098.5	1246997.56	57,08	10° 20' 43"	42
42	333154.65	1247007.81	119,43	85° 53' 6"	43
43	333163.22	1247126.93	190,48	82° 25' 30"	44
44	333188.33	1247315.75	108,0	82° 27' 21"	45
45	333202.51	1247422.82	96,15	82° 27' 8"	46
46	333215.14	1247518.14	96,85	81° 13' 20"	47
47	333229.92	1247613.86	49,7	81° 29' 1"	48
48	333237.28	1247663.01	44,26	84° 43' 25"	49
49	333241.35	1247707.08	69,22	0° 33' 46"	50
50	333310.57	1247707.76	19,63	38° 14' 9"	51
51	333325.99	1247719.91	39,02	48° 34' 25"	52
52	333351.81	1247749.17	28,32	47° 17' 22"	53
53	333371.02	1247769.98	19,12	298° 7' 12"	54
54	333380.03	1247753.12	34,69	303° 52' 57"	55
55	333399.37	1247724.32	24,93	292° 25' 44"	56
56	333408.88	1247701.28	22,23	245° 21' 35"	57
57	333399.61	1247681.07	21,66	219° 30' 39"	58
58	333382.9	1247667.29	55,07	206° 52' 53"	59
59	333333.78	1247642.39	16,1	259° 41' 43"	60
60	333330.9	1247626.55	31,82	230° 27' 26"	61
61	333310.64	1247602.01	59,11	282° 56' 35"	62
62	333323.88	1247544.4	45,64	311° 27' 53"	63
63	333354.1	1247510.2	34,9	330° 40' 51"	64
64	333384.53	1247493.11	45,26	358° 26' 33"	65
65	333429.77	1247491.88	38,64	10° 11' 46"	66
66	333467.8	1247498.72	53,73	26° 1' 51"	67
67	333516.08	1247522.3	28,35	336° 14' 49"	68
68	333542.03	1247510.88	39,58	301° 49' 22"	69
69	333562.9	1247477.25	42,93	252° 7' 20"	70
70	333549.72	1247436.39	9,94	240° 15' 44"	71
71	333544.79	1247427.76	31,09	265° 19' 58"	72
72	333542.26	1247396.77	45,38	280° 47' 42"	73
73	333550.76	1247352.19	24,17	303° 2' 45"	74
74	333563.94	1247331.93	37,23	309° 16' 39"	75
75	333587.51	1247303.11	32,92	295° 34' 8"	76
76	333601.72	1247273.41	37,03	274° 6' 12"	77
77	333604.37	1247236.47	34,8	256° 56' 46"	78
78	333596.51	1247202.57	53,68	253° 43' 8"	79
79	333581.46	1247151.04	38,9	229° 25' 50"	80
80	333556.16	1247121.49	31,56	265° 39' 25"	81
81	333553.77	1247090.02	30,69	292° 49' 51"	82
82	333565.68	1247061.73	41,28	10° 10' 19"	83
83	333606.31	1247069.02	10,35	338° 45' 50"	84
84	333615.96	1247065.27	29,18	301° 4' 30"	85

Номер точки	КООРДИНАТЫ		Меры линий, м	Дирекционные углы (град. мин. сек.)	На точку
	X	Y			
85	333631.02	1247040.28	30,67	276° 36' 30"	86
86	333634.55	1247009.81	32,49	333° 41' 14"	87
87	333663.67	1246995.41	29,78	314° 42' 51"	88
88	333684.62	1246974.25	47,47	300° 47' 24"	89
89	333708.92	1246933.47	24,46	275° 12' 26"	90
90	333711.14	1246909.11	32,1	264° 5' 58"	91
91	333707.84	1246877.18	80,63	287° 42' 41"	92
92	333732.37	1246800.37	20,64	311° 53' 47"	93
93	333746.15	1246785.01	31,42	278° 26' 13"	94
94	333750.76	1246753.93	25,48	250° 49' 32"	95
95	333742.39	1246729.86	18,8	232° 23' 33"	96
96	333730.92	1246714.97	29,95	258° 27' 40"	97
97	333724.93	1246685.63	14,74	239° 52' 10"	98
98	333717.53	1246672.88	21,82	272° 10' 49"	99
99	333718.36	1246651.08	42,41	215° 0' 19"	100
100	333683.62	1246626.75	15,82	211° 44' 25"	101
101	333670.17	1246618.43	19,43	153° 37' 58"	102
102	333652.76	1246627.06	33,67	167° 5' 41"	103
103	333619.94	1246634.58	19,46	247° 4' 19"	104
104	333612.36	1246616.66	25,56	237° 27' 36"	105
105	333598.61	1246595.11	36,73	253° 37' 57"	106
106	333588.26	1246559.87	38,78	285° 32' 29"	107
107	333598.65	1246522.51	27,19	304° 4' 12"	108
108	333613.88	1246499.99	25,84	338° 1' 17"	109
109	333637.84	1246490.32	36,26	314° 13' 5"	110
110	333663.13	1246464.33	38,58	305° 41' 47"	111
111	333685.64	1246433	11,51	254° 16' 24"	112
112	333682.52	1246421.92	19,42	209° 1' 13"	113
113	333665.54	1246412.5	28,81	164° 10' 10"	114
114	333637.82	1246420.36	39,53	210° 27' 51"	115
115	333603.75	1246400.32	25,18	207° 8' 42"	116
116	333581.34	1246388.83	36,44	228° 28' 15"	117
117	333557.18	1246361.55	33,78	229° 2' 44"	118
118	333535.04	1246336.04	50,7	271° 8' 29"	119
119	333536.05	1246285.35	33,09	256° 31' 35"	120
120	333528.34	1246253.17	7,48	292° 43' 33"	121
121	333531.23	1246246.27	16,86	244° 16' 15"	122
122	333523.91	1246231.08	27,03	253° 39' 0"	123
123	333516.3	1246205.14	8,13	284° 1' 9"	124
124	333518.27	1246197.25	15,91	268° 31' 22"	125
125	333517.86	1246181.35	32,89	262° 26' 3"	126
126	333513.53	1246148.75	31,76	234° 32' 54"	127
127	333495.11	1246122.88	8,92	280° 51' 23"	128
128	333496.79	1246114.12	14,93	312° 4' 2"	129



Номер точки	КООРДИНАТЫ		Меры линий, м	Дирекционные углы (град. мин. сек.)	На точку
	X	Y			
129	333506.79	1246103.04	23,73	254° 18' 0"	130
130	333500.37	1246080.2	27,17	202° 45' 40"	131
131	333475.32	1246069.69	11,15	210° 38' 15"	132
132	333465.73	1246064.01	22,29	237° 53' 8"	133
133	333453.88	1246045.13	14,97	281° 12' 44"	134
134	333456.79	1246030.45	18,01	303° 29' 45"	135
135	333466.73	1246015.43	18,68	293° 20' 22"	136
136	333474.13	1245998.28	44,59	298° 40' 8"	137
137	333495.52	1245959.16	53,58	301° 35' 1"	138
138	333523.58	1245913.52	44,6	289° 39' 57"	139
139	333538.59	1245871.52	41,12	274° 7' 42"	140
140	333541.55	1245830.51	48,55	268° 54' 51"	141
141	333540.63	1245781.97	44,22	283° 56' 8"	142
142	333551.28	1245739.05	23,16	260° 9' 19"	143
143	333547.32	1245716.23	33,17	220° 13' 49"	144
144	333522	1245694.81	42,72	231° 59' 15"	145
145	333495.69	1245661.15	52,16	271° 20' 24"	146
146	333496.91	1245609	35,66	271° 43' 11"	147
147	333497.98	1245573.36	25,42	254° 40' 25"	148
148	333491.26	1245548.84	26,39	274° 6' 26"	149
149	333493.15	1245522.52	18,93	309° 13' 55"	150
150	333505.12	1245507.86	34,35	331° 30' 10"	151
151	333535.31	1245491.47	32,28	294° 37' 39"	152
152	333548.76	1245462.13	17,88	262° 5' 31"	153
153	333546.3	1245444.42	32,81	231° 23' 51"	154
154	333525.83	1245418.78	50,28	237° 31' 59"	155
155	333498.84	1245376.36	38,73	201° 36' 13"	156
156	333462.83	1245362.1	19,19	199° 55' 37"	157
157	333444.79	1245355.56	10,97	214° 6' 37"	158
158	333435.71	1245349.41	5,67	310° 46' 37"	159
159	333439.41	1245345.12	8,18	287° 43' 34"	160
160	333441.9	1245337.33	23,42	271° 58' 54"	161
161	333442.71	1245313.92	27,64	280° 10' 4"	162
162	333447.59	1245286.71	28,94	301° 3' 32"	163
163	333462.52	1245261.92	23,98	318° 41' 9"	164
164	333480.53	1245246.09	20,3	332° 55' 49"	165
165	333498.61	1245236.85	42,72	338° 47' 56"	166
166	333538.44	1245221.4	27,01	331° 28' 15"	167
167	333562.17	1245208.5	23,88	321° 38' 51"	168
168	333580.9	1245193.68	31,06	313° 33' 7"	169
169	333602.3	1245171.17	45,48	303° 47' 4"	170
170	333627.59	1245133.37	39,47	292° 52' 8"	171
171	333642.93	1245097	82,96	197° 56' 13"	172
172	333564	1245071.45	1,5	197° 49' 55"	173

Номер точки	КООРДИНАТЫ		Меры линий, м	Дирекционные углы (град. мин. сек.)	На точку
	X	Y			
173	333562.57	1245070.99	31,31	197° 55' 53"	174
174	333532.78	1245061.35	28,39	197° 55' 51"	175
175	333505.77	1245052.61	21,97	269° 31' 50"	176
176	333505.59	1245030.64	35,67	290° 52' 26"	177
177	333518.3	1244997.31	23,97	308° 0' 10"	178
178	333533.06	1244978.42	47,18	299° 22' 6"	179
179	333556.2	1244937.3	53,86	317° 33' 29"	180
180	333595.95	1244900.95	21,56	294° 21' 14"	181
181	333604.84	1244881.31	9,47	275° 30' 43"	182
182	333605.75	1244871.88	32,91	267° 12' 48"	183
183	333604.15	1244839.01	14,52	279° 23' 28"	184
184	333606.52	1244824.68	27,98	297° 17' 52"	185
185	333619.35	1244799.82	23,11	294° 1' 31"	186
186	333628.76	1244778.71	21,17	281° 26' 33"	187
187	333632.96	1244757.96	68,64	262° 5' 14"	188
188	333623.51	1244689.97	26,37	276° 22' 43"	189
189	333626.44	1244663.76	70,37	300° 12' 5"	190
190	333661.84	1244602.94	153,92	306° 25' 37"	191
191	333753.24	1244479.09	23,33	329° 16' 50"	192
192	333773.3	1244467.17	12,26	309° 20' 19"	193
193	333781.07	1244457.69	13,48	282° 7' 7"	194
194	333783.9	1244444.51	28,33	224° 18' 49"	195
195	333763.63	1244424.72	14,73	248° 27' 5"	196
196	333758.22	1244411.02	15,93	286° 45' 3"	197
197	333762.81	1244395.77	60,61	319° 56' 47"	198
198	333809.2	1244356.77	15,4	317° 18' 57"	199
199	333820.52	1244346.33	8,94	294° 26' 38"	200
200	333824.22	1244338.19	16,49	269° 5' 48"	201
201	333823.96	1244321.7	25,83	256° 49' 9"	202
202	333818.07	1244296.55	11,24	267° 27' 2"	203
203	333817.57	1244285.32	14,14	299° 34' 27"	204
204	333824.55	1244273.02	31,52	330° 25' 3"	205
205	333851.96	1244257.46	24,05	336° 16' 11"	206
206	333873.98	1244247.78	23,22	347° 30' 50"	207
207	333896.65	1244242.76	29,69	356° 5' 55"	208
208	333926.27	1244240.74	9,86	328° 5' 58"	209
209	333934.64	1244235.53	12,89	302° 3' 43"	210
210	333941.48	1244224.61	9,62	270° 0' 0"	211
211	333941.48	1244214.99	16,5	247° 19' 17"	212
212	333935.12	1244199.77	27,69	272° 21' 33"	213
213	333936.26	1244172.1	15,84	260° 50' 49"	214
214	333933.74	1244156.46	16,87	244° 0' 44"	215
215	333926.35	1244141.3	8,18	220° 8' 15"	216
216	333920.1	1244136.03	19,02	113° 40' 52"	217

Номер точки	КООРДИНАТЫ		Меры линий, м	Дирекционные углы (град. мин. сек.)	На точку
	X	Y			
217	333912.46	1244153.45	21,84	126° 59' 45"	218
218	333899.32	1244170.89	5,88	179° 54' 9"	219
219	333893.44	1244170.9	7,79	219° 3' 42"	220
220	333887.39	1244165.99	13,66	235° 47' 53"	221
221	333879.71	1244154.69	23,44	258° 15' 31"	222
222	333874.94	1244131.74	15,3	268° 18' 51"	223
223	333874.49	1244116.45	26,71	283° 9' 25"	224
224	333880.57	1244090.44	15,64	315° 9' 19"	225
225	333891.66	1244079.41	37,4	312° 9' 0"	226
226	333916.76	1244051.68	11,67	283° 50' 2"	227
227	333919.55	1244040.35	10,62	279° 58' 36"	228
228	333921.39	1244029.89	7,03	264° 41' 42"	229
229	333920.74	1244022.89	7,99	287° 46' 39"	230
230	333923.18	1244015.28	9,13	325° 53' 32"	231
231	333930.74	1244010.16	18,39	344° 13' 33"	232
232	333948.44	1244005.16	51,98	336° 4' 24"	233
233	333995.95	1243984.08	100,33	315° 39' 44"	234
234	334067.71	1243913.96	16,76	338° 26' 23"	235
235	334083.3	1243907.8	87,92	357° 35' 17"	236
236	334171.14	1243904.1	41,91	317° 41' 52"	237
237	334202.14	1243875.89	40,33	302° 33' 18"	238
238	334223.84	1243841.9	66,67	290° 36' 45"	239
239	334247.31	1243779.5	11,29	338° 42' 27"	240
240	334257.83	1243775.4	35,75	18° 58' 56"	241
241	334291.64	1243787.03	89,08	30° 41' 37"	242
242	334368.24	1243832.5	25,96	4° 3' 55"	243
243	334394.13	1243834.34	27,01	342° 19' 24"	244
244	334419.86	1243826.14	43,8	317° 1' 33"	245
245	334451.91	1243796.28	18,91	283° 55' 34"	246
246	334456.46	1243777.93	23,12	326° 40' 52"	247
247	334475.78	1243765.23	12,58	319° 36' 40"	248
248	334485.36	1243757.08	16,67	296° 48' 39"	249
249	334492.88	1243742.2	8,4	354° 44' 15"	250
250	334501.24	1243741.43	11,72	45° 4' 9"	251
251	334509.52	1243749.73	33,14	4° 33' 4"	252
252	334542.56	1243752.36	128,37	79° 34' 59"	253
253	334565.77	1243878.61	13,8	80° 31' 51"	254
254	334568.04	1243892.22	23,04	45° 27' 26"	255
255	334584.2	1243908.64	63,49	81° 18' 44"	256
256	334593.79	1243971.4	13,55	69° 26' 20"	257
257	334598.55	1243984.09	48,09	171° 43' 36"	258
258	334550.96	1243991.01	30,1	166° 36' 37"	259
259	334521.68	1243997.98	23,42	151° 19' 23"	260
260	334501.13	1244009.22	36,86	135° 40' 14"	261

Номер точки	КООРДИНАТЫ		Меры линий, м	Дирекционные углы (град. мин. сек.)	На точку
	X	Y			
261	334474.76	1244034.98	28,72	151° 22' 25"	262
262	334449.55	1244048.74	24,83	160° 53' 11"	263
263	334426.09	1244056.87	38,05	173° 34' 18"	264
264	334388.28	1244061.13	84,76	173° 2' 28"	265
265	334304.14	1244071.4	22,3	172° 30' 8"	266
266	334282.03	1244074.31	16,83	165° 20' 10"	267
267	334265.75	1244078.57	13,2	139° 47' 39"	268
268	334255.67	1244087.09	15,93	131° 55' 13"	269
269	334245.03	1244098.94	12,09	101° 38' 40"	270
270	334242.59	1244110.78	13,38	82° 52' 30"	271
271	334244.25	1244124.06	37,98	81° 40' 25"	272
272	334249.75	1244161.64	41,71	78° 27' 59"	273
273	334258.09	1244202.51	26,22	85° 45' 26"	274
274	334260.03	1244228.66	12,81	93° 29' 24"	275
275	334259.25	1244241.45	12,87	127° 2' 21"	276
276	334251.5	1244251.72	14,92	152° 8' 48"	277
277	334238.31	1244258.69	25,38	159° 54' 32"	278
278	334214.47	1244267.41	29,36	169° 44' 20"	279
279	334185.58	1244272.64	12,47	147° 4' 28"	280
280	334175.11	1244279.42	13,98	133° 55' 40"	281
281	334165.41	1244289.49	37,89	120° 46' 56"	282
282	334146.02	1244322.04	85,09	108° 44' 7"	283
283	334118.69	1244402.62	39,12	97° 58' 44"	284
284	334113.26	1244441.36	25,83	98° 12' 42"	285
285	334109.57	1244466.93	20,45	80° 10' 26"	286
286	334113.06	1244487.08	10,08	95° 45' 1"	287
287	334112.05	1244497.11	75,46	89° 11' 15"	288
288	334113.12	1244572.56	41,66	91° 3' 33"	289
289	334112.35	1244614.21	38,32	95° 13' 32"	290
290	334108.86	1244652.37	43,49	106° 30' 36"	291
291	334096.5	1244694.07	26,86	134° 0' 16"	292
292	334077.84	1244713.39	28,49	149° 47' 55"	293
293	334053.22	1244727.72	55,83	163° 27' 50"	294
294	333999.7	1244743.61	14,69	143° 38' 14"	295
295	333987.87	1244752.32	12,4	118° 58' 58"	296
296	333981.86	1244763.17	15,32	87° 47' 35"	297
297	333982.45	1244778.48	14,58	79° 17' 28"	298
298	333985.16	1244792.81	15,69	61° 11' 50"	299
299	333992.72	1244806.56	10,67	74° 10' 48"	300
300	333995.63	1244816.83	25,2	92° 12' 22"	301
301	333994.66	1244842.01	26,25	98° 30' 2"	302
302	333990.78	1244867.97	77,78	97° 35' 14"	303
303	333980.51	1244945.07	53,17	86° 39' 27"	304
304	333983.61	1244998.15	41,66	91° 59' 41"	305

Номер точки	КООРДИНАТЫ		Меры линий, м	Дирекционные углы (град. мин. сек.)	На точку
	X	Y			
305	333982.16	1245039.78	35,03	93° 30' 10"	306
306	333980.02	1245074.74	60,48	101° 33' 39"	307
307	333967.9	1245133.99	78,01	101° 33' 28"	308
308	333952.27	1245210.42	17,48	101° 32' 52"	309
309	333948.77	1245227.55	28,88	91° 9' 3"	310
310	333948.19	1245256.42	37,74	99° 45' 52"	311
311	333941.79	1245293.61	80,41	102° 40' 21"	312
312	333924.15	1245372.06	44,79	103° 16' 11"	313
313	333913.87	1245415.65	15,14	86° 19' 37"	314
314	333914.84	1245430.76	6,17	69° 25' 20"	315
315	333917.01	1245436.54	15,35	69° 26' 23"	316
316	333922.4	1245450.91	23,84	52° 7' 15"	317
317	333937.04	1245469.73	14,99	52° 5' 54"	318
318	333946.25	1245481.56	49,32	36° 8' 0"	319
319	333986.08	1245510.64	52,22	36° 7' 10"	320
320	334028.26	1245541.42	16,32	52° 10' 5"	321
321	334038.27	1245554.31	9,93	52° 9' 38"	322
322	334044.36	1245562.15	20,72	103° 32' 23"	323
323	334039.51	1245582.29	26,35	89° 9' 7"	324
324	334039.9	1245608.64	21,56	85° 52' 35"	325
325	334041.45	1245630.14	21,35	98° 21' 1"	326
326	334038.35	1245651.26	8,24	116° 4' 3"	327
327	334034.73	1245658.66	9,0	116° 1' 27"	328
328	334030.78	1245666.75	6,36	162° 59' 24"	329
329	334024.7	1245668.61	0,64	113° 46' 55"	330
330	334024.44	1245669.2	10,26	114° 6' 56"	331
331	334020.25	1245678.56	14,75	85° 57' 21"	332
332	334021.29	1245693.27	9,38	85° 58' 0"	333
333	334021.95	1245702.63	6,33	87° 11' 31"	334
334	334022.26	1245708.95	28,29	87° 11' 3"	335
335	334023.65	1245737.21	36,6	80° 5' 14"	336
336	334029.95	1245773.26	12,62	80° 3' 9"	337
337	334032.13	1245785.69	27,45	80° 16' 12"	338
338	334036.77	1245812.75	68,85	80° 16' 0"	339
339	334048.41	1245880.61	28,03	80° 45' 46"	340
340	334052.91	1245908.28	26,92	80° 44' 39"	341
341	334057.24	1245934.85	27,03	17° 31' 24"	342
342	334083.02	1245942.99	30,48	11° 32' 45"	343
343	334112.88	1245949.09	24,89	9° 16' 23"	344
344	334137.44	1245953.1	10,87	9° 15' 47"	345
345	334148.17	1245954.85	19,53	17° 9' 16"	346
346	334166.83	1245960.61	12,14	153° 26' 6"	347
347	334155.97	1245966.04	21,15	168° 37' 35"	348
348	334135.24	1245970.21	71,61	168° 37' 10"	349

Номер точки	КООРДИНАТЫ		Меры линий, м	Дирекционные углы (град. мин. сек.)	На точку
	X	Y			
349	334065.04	1245984.34	13,31	153° 56' 7"	350
350	334053.08	1245990.19	21,62	124° 42' 43"	351
351	334040.77	1246007.96	21,28	124° 43' 15"	352
352	334028.65	1246025.45	20,88	136° 59' 56"	353
353	334013.38	1246039.69	31,06	144° 33' 16"	354
354	333988.08	1246057.7	41,42	144° 33' 9"	355
355	333954.34	1246081.72	20,33	117° 51' 49"	356
356	333944.84	1246099.69	52,63	104° 56' 31"	357
357	333931.27	1246150.54	34,32	93° 58' 34"	358
358	333928.89	1246184.78	17,12	82° 0' 26"	359
359	333931.27	1246201.73	49,16	65° 32' 9"	360
360	333951.63	1246246.48	8,76	81° 43' 52"	361
361	333952.89	1246255.15	12,48	81° 45' 11"	362
362	333954.68	1246267.5	23,4	93° 52' 16"	363
363	333953.1	1246290.85	26,88	93° 51' 39"	364
364	333951.29	1246317.67	15,22	99° 41' 7"	365
365	333948.73	1246332.67	29,15	99° 41' 54"	366
366	333943.82	1246361.4	16,33	131° 38' 53"	367
367	333932.97	1246373.6	6,98	146° 44' 32"	368
368	333927.13	1246377.43	16,54	146° 47' 25"	369
369	333913.29	1246386.49	32,71	107° 30' 35"	370
370	333903.45	1246417.68	36,71	102° 52' 27"	371
371	333895.27	1246453.47	8,13	102° 51' 26"	372
372	333893.46	1246461.4	82,16	105° 27' 7"	373
373	333871.57	1246540.59	113,13	96° 12' 40"	374
374	333859.33	1246653.06	107,19	88° 47' 31"	375
375	333861.59	1246760.23	68,4	78° 30' 51"	376
376	333875.21	1246827.26	115,91	88° 52' 40"	377
377	333877.48	1246943.15	91,17	84° 15' 32"	378
378	333886.6	1247033.86	130,99	82° 2' 40"	379
379	333904.73	1247163.59	120,02	78° 38' 42"	380
380	333928.36	1247281.26	108,41	85° 36' 51"	381
381	333936.65	1247389.35	55,46	81° 21' 4"	382
382	333944.99	1247444.18	3,33	43° 10' 33"	383
383	333947.42	1247446.46	12,96	47° 5' 44"	384
384	333956.24	1247455.95	23,0	37° 10' 26"	385
385	333974.57	1247469.85	23,52	33° 12' 13"	386
386	333994.25	1247482.73	8,34	19° 6' 31"	387
387	334002.13	1247485.46	12,8	7° 8' 10"	388
388	334014.83	1247487.05	8,55	31° 13' 0"	389
389	334022.14	1247491.48	17,53	2° 46' 45"	390
390	334039.65	1247492.33	22,8	0° 36' 11"	391
391	334062.45	1247492.57	46,54	357° 4' 7"	392
392	334108.93	1247490.19	42,03	357° 13' 54"	393

Номер точки	КООРДИНАТЫ		Меры линий, м	Дирекционные углы (град. мин. сек.)	На точку
	X	Y			
393	334150.91	1247488.16	23,78	6° 4' 56"	394
394	334174.56	1247490.68	5,22	31° 17' 2"	395
395	334179.02	1247493.39	48,3	343° 37' 57"	396
396	334225.36	1247479.78	91,97	342° 50' 59"	397
397	334313.24	1247452.66	70,4	345° 35' 19"	398
398	334381.42	1247435.14	33,77	344° 14' 36"	399
399	334413.92	1247425.97	39,46	343° 18' 53"	400
400	334451.72	1247414.64	23,08	351° 48' 11"	401
401	334474.56	1247411.35	1,06	3° 46' 42"	402
402	334475.62	1247411.42	12,19	334° 50' 38"	403
403	334486.65	1247406.24	37,5	9° 31' 3"	404
404	334523.63	1247412.44	166,47	301° 36' 45"	405
405	334610.89	1247270.67	19,42	300° 28' 23"	406
406	334620.74	1247253.93	60,51	300° 28' 36"	407
407	334651.43	1247201.78	37,78	306° 40' 55"	408
408	334674	1247171.48	2,01	1° 59' 40"	409
409	334676.01	1247171.55	6,2	325° 10' 56"	410
410	334681.1	1247168.01	11,72	244° 2' 49"	411
411	334675.97	1247157.47	124,2	359° 22' 21"	412
412	334800.16	1247156.11	47,51	358° 46' 55"	413
413	334847.66	1247155.1	11,72	337° 53' 57"	414
414	334858.52	1247150.69	23,76	313° 17' 39"	415
415	334874.81	1247133.4	34,24	303° 42' 31"	416
416	334893.81	1247104.92	62,65	292° 16' 43"	417
417	334917.56	1247046.95	86,27	282° 57' 19"	418
418	334936.9	1246962.88	71,22	279° 52' 16"	419
419	334949.11	1246892.71	54,97	272° 28' 53"	420
420	334951.49	1246837.79	88,87	271° 58' 0"	421
421	334954.54	1246748.97	26,93	273° 25' 40"	422
422	334956.15	1246722.09	16,94	272° 11' 55"	423
423	334956.8	1246705.16	68,51	267° 53' 1"	424
424	334954.27	1246636.7	53,12	255° 55' 19"	425
425	334941.35	1246585.18	38,03	235° 29' 57"	426
426	334919.81	1246553.84	67,22	227° 27' 35"	427
427	334874.36	1246504.31	36,05	239° 14' 17"	428
428	334855.92	1246473.33	22,02	245° 4' 33"	429
429	334846.64	1246453.36	137,21	248° 22' 57"	430
430	334796.09	1246325.8	22,11	206° 32' 31"	431
431	334776.31	1246315.92	14,53	193° 7' 39"	432
432	334762.16	1246312.62	18,95	187° 14' 42"	433
433	334743.36	1246310.23	23,56	239° 42' 43"	434
434	334731.48	1246289.89	33,98	251° 22' 42"	435
435	334720.63	1246257.69	84,82	252° 46' 50"	436
436	334695.52	1246176.67	70,57	260° 1' 40"	437

Номер точки	КООРДИНАТЫ		Меры линий, м	Дирекционные углы (град. мин. сек.)	На точку
	X	Y			
437	334683.3	1246107.17	45,77	269° 34' 28"	438
438	334682.96	1246061.4	64,27	274° 32' 32"	439
439	334688.05	1245997.33	9,88	264° 4' 33"	440
440	334687.03	1245987.5	24,24	227° 48' 32"	441
441	334670.75	1245969.54	32,17	207° 37' 57"	442
442	334642.25	1245954.62	9,42	239° 44' 5"	443
443	334637.5	1245946.48	19,26	296° 7' 33"	444
444	334645.98	1245929.19	24,29	324° 7' 50"	445
445	334665.66	1245914.96	12,44	348° 58' 12"	446
446	334677.87	1245912.58	18,61	14° 47' 26"	447
447	334695.86	1245917.33	52,36	24° 52' 53"	448
448	334743.36	1245939.36	28,36	19° 34' 20"	449
449	334770.08	1245948.86	62,34	342° 15' 56"	450
450	334829.46	1245929.87	34,87	347° 51' 54"	451
451	334863.55	1245922.54	31,42	324° 43' 0"	452
452	334889.2	1245904.39	44,11	349° 43' 19"	453
453	334932.6	1245896.52	21,05	35° 43' 16"	454
454	334949.69	1245908.81	42,26	86° 59' 19"	455
455	334951.91	1245951.01	60,7	113° 23' 35"	456
456	334927.81	1246006.72	156,82	100° 41' 37"	457
457	334898.71	1246160.82	79,76	93° 58' 6"	458
458	334893.19	1246240.39	27,34	76° 1' 47"	459
459	334899.79	1246266.92	60,7	157° 37' 19"	460
460	334843.66	1246290.03	32,87	146° 11' 21"	461
461	334816.35	1246308.32	98,31	70° 56' 51"	462
462	334848.44	1246401.24	52,71	61° 55' 23"	463
463	334873.25	1246447.75	215,19	356° 5' 56"	464
464	335087.94	1246433.11	25,42	91° 57' 39"	465
465	335087.07	1246458.52	11,85	115° 22' 34"	466
466	335081.99	1246469.23	43,88	160° 32' 12"	467
467	335040.62	1246483.85	37,81	136° 40' 57"	468
468	335013.11	1246509.79	31,85	120° 14' 9"	469
469	334997.07	1246537.31	38,67	108° 53' 22"	470
470	334984.55	1246573.9	18,19	99° 8' 29"	471
471	334981.66	1246591.86	44,73	88° 51' 36"	472
472	334982.55	1246636.58	38,17	80° 39' 4"	473
473	334988.75	1246674.24	67,3	92° 41' 59"	474
474	334985.58	1246741.47	123,04	89° 26' 28"	475
475	334986.78	1246864.5	33,02	104° 30' 12"	476
476	334978.51	1246896.47	39,26	109° 55' 33"	477
477	334965.13	1246933.38	101,97	101° 45' 50"	478
478	334944.34	1247033.21	32,76	103° 17' 23"	479
479	334936.81	1247065.09	63,84	88° 19' 17"	480
480	334938.68	1247128.9	73,85	70° 58' 43"	481



Номер точки	КООРДИНАТЫ		Меры линий, м	Дирекционные углы (град. мин. сек.)	На точку
	X	Y			
481	334962.75	1247198.72	585,06	7° 23' 55"	482
482	335542.94	1247274.06	223,68	267° 4' 34"	483
483	335531.53	1247050.67	81,18	266° 44' 41"	484
484	335526.92	1246969.62	36,62	357° 48' 32"	485
485	335563.51	1246968.22	232,59	265° 47' 2"	486
486	335546.41	1246736.26	332,46	266° 28' 37"	487
487	335525.98	1246404.43	154,08	268° 1' 30"	488
488	335520.67	1246250.44	251,89	352° 47' 19"	489
489	335770.57	1246218.82	240,76	92° 37' 33"	490
490	335759.54	1246459.33	423,63	105° 16' 17"	491
491	335647.96	1246868	136,63	111° 29' 55"	492
492	335597.89	1246995.12	32,32	174° 38' 19"	493
493	335565.71	1246998.14	52,12	85° 47' 49"	494
494	335569.53	1247050.12	64,62	87° 5' 26"	495
495	335572.81	1247114.66	111,76	87° 20' 55"	496
496	335577.98	1247226.3	13,88	122° 56' 46"	497
497	335570.43	1247237.95	13,56	122° 57' 49"	498
498	335563.05	1247249.33	28,71	122° 56' 34"	499
499	335547.44	1247273.42	8,31	136° 36' 31"	500
500	335541.4	1247279.13	30,2	136° 33' 22"	501
501	335519.47	1247299.9	9,1	136° 36' 13"	502
502	335512.86	1247306.15	5,64	136° 34' 45"	503
503	335508.76	1247310.03	15,68	141° 0' 13"	504
504	335496.57	1247319.9	28,53	141° 0' 16"	505
505	335474.4	1247337.85	6,43	140° 59' 33"	506
506	335469.4	1247341.9	0,95	140° 7' 2"	507
507	335468.67	1247342.51	15,55	140° 2' 3"	508
508	335456.75	1247352.5	61,79	140° 1' 20"	509
509	335409.4	1247392.2	34,61	140° 0' 59"	510
510	335382.88	1247414.44	57,8	140° 15' 51"	511
511	335338.43	1247451.39	4,39	125° 10' 25"	512
512	335335.9	1247454.98	51,47	125° 8' 40"	513
513	335306.27	1247497.07	7,6	125° 11' 45"	514
514	335301.89	1247503.28	41,44	125° 9' 18"	515
515	335278.03	1247537.16	1,62	123° 23' 43"	516
516	335277.14	1247538.51	82,63	157° 6' 10"	517
517	335201.02	1247570.66	51,54	157° 13' 34"	518
518	335153.5	1247590.61	53,0	145° 6' 16"	519
519	335110.03	1247620.93	180,39	168° 9' 16"	520
520	334933.48	1247657.96	105,21	163° 32' 27"	521
521	334832.58	1247687.77	55,84	163° 32' 30"	522
522	334779.03	1247703.59	20,88	158° 12' 50"	523
523	334759.64	1247711.34	139,47	163° 32' 20"	524
524	334625.89	1247750.86	55,19	156° 9' 24"	525

Номер точки	КООРДИНАТЫ		Меры линий, м	Дирекционные углы (град. мин. сек.)	На точку
	X	Y			
525	334575.41	1247773.17	77,46	160° 15' 44"	526
526	334502.5	1247799.33	23,56	158° 56' 4"	527
527	334480.51	1247807.8	7,22	244° 2' 18"	528
528	334477.35	1247801.31	24,56	336° 51' 35"	529
529	334499.93	1247791.66	14,49	347° 19' 31"	530
530	334514.07	1247788.48	75,13	169° 48' 42"	531
531	334440.12	1247801.77	132,98	156° 14' 23"	532
532	334318.41	1247855.35	17,79	166° 28' 45"	533
533	334301.11	1247859.51	24,97	66° 30' 55"	534
534	334311.06	1247882.41	36,89	40° 18' 17"	535
535	334339.19	1247906.27	32,92	34° 11' 32"	536
536	334366.42	1247924.77	102,09	37° 37' 47"	537
537	334447.27	1247987.1	81,03	38° 45' 9"	538
538	334510.46	1248037.82	76,95	358° 0' 14"	539
539	334587.36	1248035.14	20,5	91° 59' 4"	540
540	334586.65	1248055.63	45,2	90° 44' 52"	541
541	334586.06	1248100.83	84,89	90° 44' 33"	542
542	334584.96	1248185.71	111,14	90° 44' 51"	543
543	334583.51	1248296.84	57,03	108° 49' 55"	544
544	334565.1	1248350.82	59,68	185° 30' 36"	545
545	334505.7	1248345.09	24,13	185° 29' 36"	546
546	334481.68	1248342.78	70,7	185° 30' 41"	547
547	334411.31	1248335.99	50,21	102° 37' 58"	548
548	334400.33	1248384.98	119,26	102° 37' 55"	549
549	334374.25	1248501.35	168,19	129° 36' 30"	550
550	334267.02	1248630.93	90,09	144° 21' 0"	551
551	334193.81	1248683.44	156,86	144° 7' 38"	552
552	334066.7	1248775.36	65,48	108° 7' 0"	553
553	334046.34	1248837.59	182,87	87° 15' 27"	554
554	334055.09	1249020.25	138,53	114° 46' 27"	555
555	333997.04	1249146.03	44,13	54° 8' 43"	556
556	334022.89	1249181.8	59,47	63° 52' 13"	557
557	334049.08	1249235.19	38,83	60° 49' 15"	558
558	334068.01	1249269.09	40,46	53° 36' 52"	559
559	334092.01	1249301.66	59,67	143° 8' 2"	560
560	334044.27	1249337.46	312,0	115° 39' 9"	561
561	333909.2	1249618.71	47,12	105° 27' 28"	562
562	333896.64	1249664.13	85,77	104° 25' 42"	563
563	333875.27	1249747.19	15,17	128° 34' 38"	564
564	333865.81	1249759.05	9,95	122° 16' 5"	565
565	333860.5	1249767.46	121,63	122° 15' 52"	566
566	333795.57	1249870.31	40,08	117° 33' 22"	567
567	333777.03	1249905.84	85,0	117° 1' 56"	568
568	333738.4	1249981.55	187,76	118° 47' 54"	569

Номер точки	КООРДИНАТЫ		Меры линий, м	Дирекционные углы (град. мин. сек.)	На точку
	X	Y			
569	333647.95	1250146.09	116,92	166° 14' 5"	570
570	333534.39	1250173.91	122,18	161° 42' 43"	571
571	333418.38	1250212.25	318,27	223° 10' 59"	572
572	333186.31	1249994.45	231,33	256° 9' 6"	573
573	333130.94	1249769.84	154,58	116° 12' 1"	574
574	333062.69	1249908.54	148,68	170° 50' 37"	575
575	332915.9	1249932.2	124,57	206° 31' 26"	576
576	332804.44	1249876.57	77,92	142° 0' 39"	577
577	332743.03	1249924.53	121,27	143° 12' 24"	578
578	332645.92	1249997.16	56,01	144° 40' 22"	579
579	332600.22	1250029.55	33,56	151° 55' 50"	580
580	332570.61	1250045.34	78,52	159° 29' 0"	581
581	332497.07	1250072.86	56,07	46° 34' 32"	582
582	332535.61	1250113.58	67,13	333° 22' 40"	583
583	332595.62	1250083.5	87,74	27° 29' 48"	584
584	332673.45	1250124.01	61,98	89° 48' 54"	585
585	332673.65	1250185.99	117,83	42° 19' 51"	586
586	332760.76	1250265.34	52,62	75° 42' 27"	587
587	332773.75	1250316.33	28,25	92° 34' 36"	588
588	332772.48	1250344.55	52,4	201° 22' 30"	589
589	332723.68	1250325.45	36,8	315° 29' 4"	590
590	332749.92	1250299.65	36,14	239° 9' 21"	591
591	332731.39	1250268.62	87,1	184° 4' 55"	592
592	332644.51	1250262.42	81,64	203° 13' 48"	593
593	332569.49	1250230.22	131,23	299° 56' 14"	594
594	332634.98	1250116.5	47,38	209° 53' 15"	595
595	332593.9	1250092.89	65,97	155° 14' 15"	596
596	332534	1250120.52	92,77	176° 27' 31"	597
597	332441.41	1250126.25	139,64	126° 22' 36"	598
598	332358.59	1250238.68	11,31	128° 36' 44"	599
599	332351.53	1250247.52	23,17	84° 47' 56"	600
600	332353.63	1250270.59	11,88	155° 41' 59"	601
601	332342.8	1250275.48	51,64	73° 53' 57"	602
602	332357.12	1250325.09	230,54	109° 56' 13"	603
603	332278.51	1250541.81	300,49	102° 9' 3"	604
604	332215.26	1250835.57	108,66	89° 48' 56"	605
605	332215.61	1250944.23	129,77	69° 8' 6"	606
606	332261.83	1251065.49	68,97	81° 2' 30"	607
607	332272.57	1251133.62	49,2	69° 38' 5"	608
608	332289.69	1251179.74	87,04	91° 36' 46"	609
609	332287.24	1251266.75	63,79	65° 23' 44"	610
610	332313.8	1251324.75	66,76	88° 11' 51"	611
611	332315.9	1251391.48	121,3	91° 37' 47"	612
612	332312.45	1251512.73	124,98	75° 56' 45"	613

Номер точки	КООРДИНАТЫ		Меры линий, м	Дирекционные углы (град. мин. сек.)	На точку
	Х	У			
613	332342.8	1251633.97	31,16	88° 1' 55"	614
614	332343.87	1251665.11	334,02	40° 51' 11"	615
615	332596.52	1251883.6	197,75	40° 49' 1"	616
616	332746.18	1252012.86	21,94	320° 17' 17"	617
617	332763.06	1251998.84	805,37	41° 54' 51"	618
618	333362.37	1252536.84	60,67	32° 46' 24"	619
619	333413.38	1252569.68	22,64	7° 35' 23"	620
620	333435.82	1252572.67	27,08	107° 52' 22"	621
621	333427.51	1252598.44	34,54	197° 38' 35"	622
622	333394.59	1252587.97	95,57	132° 43' 53"	623
623	333329.74	1252658.17	507,78	132° 43' 52"	624
624	332985.18	1253031.16	3,28	132° 39' 0"	625
625	332982.96	1253033.57	123,47	133° 34' 9"	626
626	332897.86	1253123.03	67,11	151° 11' 21"	627
627	332839.06	1253155.37	15,9	73° 19' 55"	628
628	332843.62	1253170.6	125,64	67° 43' 3"	629
629	332891.26	1253286.86	161,82	63° 49' 17"	630
630	332962.65	1253432.08	21,48	343° 47' 1"	631
631	332983.28	1253426.08	11,65	4° 52' 26"	632
632	332994.89	1253427.07	8,18	31° 18' 0"	633
633	333001.88	1253431.32	22,86	48° 1' 53"	634
634	333017.17	1253448.32	22,03	62° 53' 18"	635
635	333027.21	1253467.93	81,04	156° 39' 30"	636
636	332952.8	1253500.04	46,18	247° 35' 42"	637
637	332935.2	1253457.35	8,97	254° 9' 4"	638
638	332932.75	1253448.72	278,6	153° 28' 28"	639
639	332683.48	1253573.14	23,53	245° 49' 12"	640
640	332673.84	1253551.67	112,97	156° 10' 17"	641
641	332570.5	1253597.31	62,72	156° 17' 30"	642
642	332513.07	1253622.53	6,75	238° 38' 34"	643
643	332509.56	1253616.77	75,99	160° 45' 7"	644
644	332437.82	1253641.82	64,93	187° 35' 5"	645
645	332373.46	1253633.25	68,7	220° 48' 11"	646
646	332321.46	1253588.36	25,53	225° 59' 2"	647
647	332303.72	1253570	59,09	233° 42' 22"	648
648	332268.74	1253522.37	100,5	238° 26' 48"	649
649	332216.15	1253436.73	82,96	173° 22' 59"	650
650	332133.74	1253446.29	189,99	225° 13' 3"	651
651	331999.91	1253311.44	51,8	316° 5' 14"	652
652	332037.23	1253275.51	168,49	317° 18' 24"	653
653	332161.07	1253161.26	120,64	315° 35' 52"	654
654	332247.26	1253076.85	89,21	314° 43' 6"	655
655	332310.03	1253013.46	24,37	301° 56' 8"	656
656	332322.92	1252992.78	16,41	288° 4' 14"	657

Номер точки	КООРДИНАТЫ		Меры линий, м	Дирекционные углы (град. мин. сек.)	На точку
	Х	У			
657	332328.01	1252977.18	8,81	247° 21' 54"	658
658	332324.62	1252969.05	16,58	210° 45' 23"	659
659	332310.37	1252960.57	81,74	255° 5' 5"	660
660	332289.33	1252881.58	115,04	252° 8' 7"	661
661	332254.04	1252772.09	54,76	247° 44' 38"	662
662	332233.3	1252721.41	43,78	247° 44' 48"	663
663	332216.72	1252680.89	120,93	251° 20' 47"	664
664	332178.04	1252566.31	30,1	245° 31' 45"	665
665	332165.57	1252538.91	71,44	162° 1' 54"	666
666	332097.61	1252560.95	92,14	160° 38' 34"	667
667	332010.68	1252591.49	85,38	225° 11' 6"	668
668	331950.5	1252530.92	59,57	288° 13' 30"	669
669	331969.13	1252474.34	14,1	283° 54' 29"	670
670	331972.52	1252460.65	306,93	185° 44' 53"	671
671	331667.13	1252429.91	45,33	113° 18' 5"	672
672	331649.2	1252471.54	111,04	184° 14' 6"	673
673	331538.46	1252463.34	16,34	183° 30' 31"	674
674	331522.15	1252462.34	55,91	85° 34' 43"	675
675	331526.46	1252518.08	137,98	141° 28' 35"	676
676	331418.51	1252604.02	236,58	140° 30' 39"	677
677	331235.93	1252754.47	114,56	140° 30' 27"	678
678	331147.52	1252827.33	362,39	136° 48' 9"	679
679	330883.34	1253075.39	194,9	232° 2' 30"	680
680	330763.46	1252921.72	171,98	231° 52' 26"	681
681	330657.28	1252786.43	492,43	232° 6' 13"	682
682	330354.81	1252397.84	6,01	147° 55' 26"	683
683	330349.72	1252401.03	19,43	141° 17' 22"	684
684	330334.56	1252413.18	56,3	142° 12' 29"	685
685	330290.07	1252447.68	45,29	141° 42' 56"	686
686	330254.52	1252475.74	56,56	144° 51' 46"	687
687	330208.27	1252508.29	203,71	50° 26' 37"	688
688	330338	1252665.35	330,26	148° 30' 8"	689
689	330056.4	1252837.9	182,12	48° 9' 14"	690
690	330177.9	1252973.57	31,32	111° 6' 30"	691
691	330166.62	1253002.79	131,12	49° 39' 53"	692
692	330251.49	1253102.74	15,0	139° 39' 5"	693
693	330240.06	1253112.45	83,55	143° 58' 25"	694
694	330172.49	1253161.59	78,24	145° 19' 44"	695
695	330108.14	1253206.1	136,72	143° 55' 44"	696
696	329997.63	1253286.6	139,86	144° 19' 53"	697
697	329884.01	1253368.15	129,13	144° 14' 9"	698
698	329779.23	1253443.62	143,85	144° 27' 9"	699
699	329662.19	1253527.25	145,39	144° 25' 51"	700
700	329543.93	1253611.82	118,1	144° 25' 4"	701

Номер точки	КООРДИНАТЫ		Меры линий, м	Дирекционные углы (град. мин. сек.)	На точку
	X	Y			
701	329447.88	1253680.54	31,62	156° 44' 5"	702
702	329418.83	1253693.03	3,28	171° 34' 23"	703
703	329415.59	1253693.51	27,18	120° 24' 51"	704
704	329401.83	1253716.95	189,0	221° 6' 38"	705
705	329259.43	1253592.68	24,11	229° 52' 41"	706
706	329243.89	1253574.24	33,01	217° 43' 38"	707
707	329217.78	1253554.04	67,06	225° 25' 44"	708
708	329170.72	1253506.27	56,69	227° 45' 35"	709
709	329132.61	1253464.3	21,62	227° 37' 29"	710
710	329118.04	1253448.33	6,73	222° 53' 32"	711
711	329113.11	1253443.75	17,3	246° 10' 31"	712
712	329106.12	1253427.92	6,89	246° 22' 31"	713
713	329103.36	1253421.61	33,9	245° 20' 51"	714
714	329089.22	1253390.8	10,67	275° 12' 50"	715
715	329090.19	1253380.17	63,36	274° 43' 34"	716
716	329095.41	1253317.03	15,86	277° 47' 34"	717
717	329097.56	1253301.32	36,42	271° 54' 14"	718
718	329098.77	1253264.92	12,25	256° 38' 40"	719
719	329095.94	1253253	61,45	253° 26' 5"	720
720	329078.42	1253194.1	150,29	256° 20' 41"	721
721	329042.94	1253048.06	188,52	261° 29' 44"	722
722	329015.06	1252861.61	22,97	228° 2' 6"	723
723	328999.7	1252844.53	76,13	312° 44' 35"	724
724	329051.37	1252788.62	24,77	270° 5' 33"	725
725	329051.41	1252763.85	246,24	270° 5' 27"	726
726	329051.8	1252517.61	7,17	242° 2' 25"	727
727	329048.44	1252511.28	19,1	241° 59' 9"	728
728	329039.47	1252494.42	4,75	242° 47' 13"	729
729	329037.3	1252490.2	49,62	242° 7' 23"	730
730	329014.1	1252446.34	55,35	242° 6' 39"	731
731	328988.21	1252397.42	2,66	242° 10' 52"	732
732	328986.97	1252395.07	726,35	243° 2' 45"	733
733	328657.73	1251747.62	36,56	167° 2' 22"	734
734	328622.1	1251755.82	326,06	167° 2' 41"	735
735	328304.34	1251828.92	54,01	168° 18' 49"	736
736	328251.45	1251839.86	99,91	257° 25' 33"	737
737	328229.7	1251742.35	4,94	353° 1' 8"	738
738	328234.6	1251741.75	15,36	258° 35' 16"	739
739	328231.56	1251726.69	126,76	263° 23' 27"	740
740	328216.97	1251600.77	196,2	263° 18' 11"	741
741	328194.09	1251405.91	194,1	262° 23' 29"	742
742	328168.39	1251213.52	72,74	258° 45' 1"	743
743	328154.2	1251142.18	82,65	257° 5' 37"	744
744	328135.74	1251061.62	75,97	262° 31' 37"	745

Номер точки	КООРДИНАТЫ		Меры линий, м	Дирекционные углы (град. мин. сек.)	На точку
	X	Y			
745	328125.86	1250986.3	101,8	264° 57' 43"	746
746	328116.92	1250884.89	79,6	266° 42' 57"	747
747	328112.36	1250805.42	151,58	262° 51' 9"	748
748	328093.5	1250655.02	131,17	263° 34' 11"	749
749	328078.81	1250524.68	194,85	287° 57' 55"	750
750	328138.91	1250339.33	114,54	302° 8' 40"	751
751	328199.85	1250242.35	112,41	328° 49' 7"	752
752	328296.02	1250184.15	137,57	341° 0' 48"	753
753	328426.11	1250139.39	67,26	340° 12' 6"	754
754	328489.39	1250116.61	122,17	344° 3' 37"	755
755	328606.86	1250083.06	35,86	355° 27' 29"	756
756	328642.61	1250080.22	71,58	304° 39' 13"	757
757	328683.31	1250021.34	144,72	300° 36' 51"	758
758	328757.01	1249896.79	4,99	247° 14' 20"	759
759	328755.08	1249892.19	444,32	276° 32' 40"	760
760	328805.72	1249450.77	24,64	275° 15' 42"	761
761	328807.98	1249426.23	54,72	13° 43' 17"	762
762	328861.14	1249439.21	115,2	12° 3' 19"	763
763	328973.8	1249463.27	161,59	23° 57' 49"	764
764	329121.46	1249528.9	63,69	34° 27' 4"	765
765	329173.98	1249564.93	54,23	39° 57' 1"	766
766	329215.55	1249599.75	63,35	44° 46' 34"	767
767	329260.52	1249644.37	67,49	75° 35' 13"	768
768	329277.32	1249709.74	32,58	40° 13' 11"	769
769	329302.2	1249730.78	17,8	110° 0' 8"	770
770	329296.11	1249747.51	18,53	195° 23' 36"	771
771	329278.24	1249742.59	32,59	84° 48' 26"	772
772	329281.19	1249775.05	104,74	63° 26' 50"	773
773	329328.01	1249868.74	84,51	26° 49' 44"	774
774	329403.42	1249906.88	139,04	37° 13' 10"	775
775	329514.14	1249990.98	46,7	20° 39' 44"	776
776	329557.84	1250007.46	69,34	316° 5' 55"	777
777	329607.8	1249959.38	41,39	345° 2' 2"	778
778	329647.79	1249948.69	45,05	64° 19' 20"	779
779	329667.31	1249989.29	75,98	86° 36' 44"	780
780	329671.8	1250065.14	4,79	100° 42' 2"	781
781	329670.91	1250069.85	12,79	88° 15' 7"	782
782	329671.3	1250082.63	15,04	70° 7' 51"	783
783	329676.41	1250096.77	12,05	33° 43' 47"	784
784	329686.43	1250103.46	34,06	6° 56' 52"	785
785	329720.24	1250107.58	35,29	40° 15' 9"	786
786	329747.17	1250130.38	82,74	68° 15' 23"	787
787	329777.82	1250207.23	57,73	59° 21' 41"	788
788	329807.24	1250256.9	39,81	62° 30' 6"	789

Номер точки	КООРДИНАТЫ		Меры линий, м	Дирекционные углы (град. мин. сек.)	На точку
	X	Y			
789	329825.62	1250292.21	80,86	14° 48' 41"	790
790	329903.79	1250312.88	338,56	62° 58' 46"	791
791	330057.6	1250614.48	395,15	44° 25' 18"	792
792	330339.82	1250891.06	341,0	328° 39' 28"	793
793	330631.06	1250713.69	342,28	286° 42' 40"	794
794	330729.48	1250385.87	276,24	256° 16' 47"	795
795	330663.96	1250117.51	380,67	153° 7' 7"	796
796	330324.42	1250289.63	321,26	236° 51' 25"	797
797	330148.78	1250020.64	29,85	36° 19' 15"	798
798	330172.83	1250038.32	141,2	57° 35' 6"	799
799	330248.52	1250157.52	341,64	356° 57' 59"	800
800	330589.68	1250139.44	77,05	330° 29' 2"	801
801	330656.73	1250101.48	67,09	233° 26' 34"	802
802	330616.77	1250047.59	16,08	253° 36' 16"	803
803	330612.23	1250032.16	26,77	261° 52' 55"	804
804	330608.45	1250005.66	70,74	259° 56' 14"	805
805	330596.09	1249936.01	5,97	259° 10' 47"	806
806	330594.97	1249930.15	38,92	2° 13' 25"	807
807	330633.86	1249931.66	49,32	0° 23' 0"	808
808	330683.18	1249931.99	136,51	351° 51' 50"	809
809	330818.32	1249912.67	62,69	226° 56' 44"	810
810	330775.52	1249866.86	50,51	284° 45' 45"	811
811	330788.39	1249818.02	89,44	0° 29' 36"	812
812	330877.83	1249818.79	76,15	267° 34' 8"	813
813	330874.6	1249742.71	54,99	272° 11' 56"	814
814	330876.71	1249687.76	41,37	288° 27' 40"	815
815	330889.81	1249648.52	54,56	311° 15' 18"	816
816	330925.79	1249607.5	33,34	218° 41' 31"	817
817	330899.77	1249586.66	57,1	248° 33' 43"	818
818	330878.9	1249533.51	35,39	252° 19' 3"	819
819	330868.15	1249499.79	43,97	280° 33' 49"	820
820	330876.21	1249456.57	65,73	271° 2' 46"	821
821	330877.41	1249390.85	158,83	302° 41' 33"	822
822	330963.2	1249257.18	74,53	292° 47' 52"	823
823	330992.08	1249188.47	14,7	18° 51' 15"	824
824	331005.99	1249193.22	14,11	9° 40' 9"	825
825	331019.9	1249195.59	98,7	6° 30' 36"	826
826	331117.96	1249206.78	37,45	9° 43' 53"	827
827	331154.87	1249213.11	132,95	272° 5' 57"	828
828	331159.74	1249080.25	30,75	320° 55' 37"	829
829	331183.61	1249060.87	132,33	358° 7' 14"	830
830	331315.87	1249056.53	28,39	329° 4' 15"	831
831	331340.22	1249041.94	47,8	303° 27' 14"	832
832	331366.57	1249002.06	294,64	265° 58' 17"	833

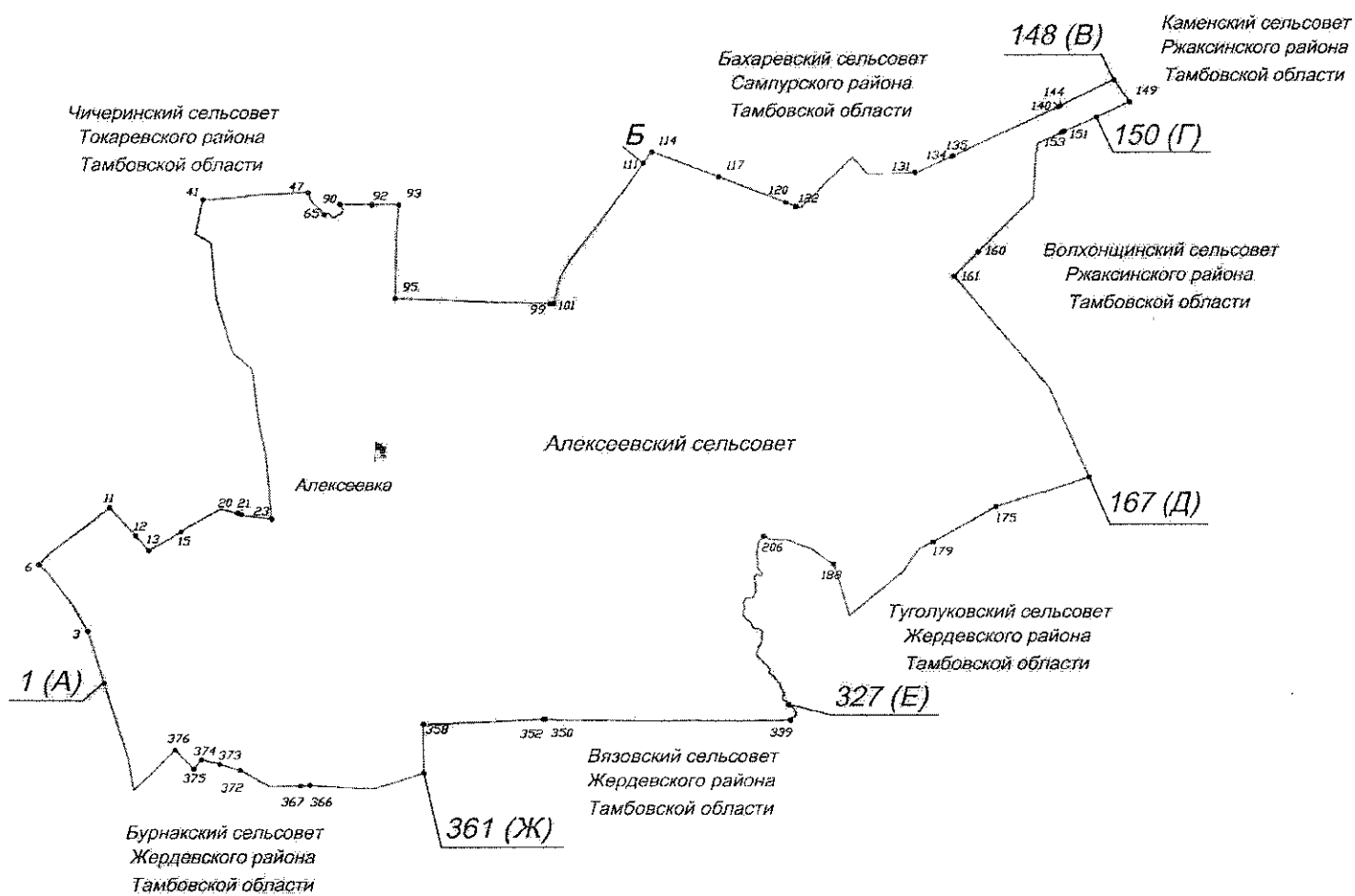


Номер точки	КООРДИНАТЫ		Меры линий, м	Дирекционные углы (град. мин. сек.)	На точку
	X	Y			
833	331345.87	1248708.15	131,23	266° 46' 18"	834
834	331338.48	1248577.13	56,61	270° 35' 50"	835
835	331339.07	1248520.52	158,95	271° 37' 46"	836
836	331343.59	1248361.63	37,22	287° 53' 58"	837
837	331355.03	1248326.21	34,75	305° 19' 23"	838
838	331375.12	1248297.86	38,96	279° 9' 28"	839
839	331381.32	1248259.4	88,2	221° 45' 53"	840
840	331315.53	1248200.65	253,09	186° 40' 14"	841
841	331064.15	1248171.25	12,27	300° 37' 10"	842
842	331070.4	1248160.69	27,29	296° 36' 9"	843
843	331082.62	1248136.29	242,41	281° 22' 56"	844
844	331130.46	1247898.65	191,41	283° 2' 38"	845
845	331173.66	1247712.18	117,59	283° 2' 37"	846
846	331200.2	1247597.62	95,75	285° 37' 32"	847
847	331225.99	1247505.41	106,15	194° 0' 22"	848
848	331123	1247479.72	356,66	192° 41' 0"	849
849	330775.04	1247401.41	138,1	192° 16' 30"	850
850	330640.1	1247372.05	29,71	277° 27' 53"	851
851	330643.96	1247342.59	206,22	286° 53' 40"	852
852	330703.89	1247145.27	44,2	286° 20' 52"	853
853	330716.33	1247102.86	44,3	286° 22' 38"	854
854	330728.82	1247060.36	394,91	286° 6' 53"	855
855	330838.43	1246680.97	139,65	13° 28' 12"	856
856	330974.24	1246713.5	24,31	13° 5' 56"	857
857	330997.92	1246719.01	18,22	13° 5' 54"	858
858	331015.67	1246723.14	18,24	13° 7' 18"	859
859	331033.43	1246727.28	141,28	13° 5' 13"	860
860	331171.04	1246759.27	213,23	13° 8' 29"	861
861	331378.69	1246807.75	110,82	13° 36' 4"	862
862	331486.4	1246833.81	34,75	13° 35' 47"	863
863	331520.18	1246841.98	85,76	12° 36' 31"	864
864	331603.87	1246860.7	60,27	12° 36' 7"	865
865	331662.69	1246873.85	95,21	13° 5' 41"	866
866	331755.42	1246895.42	162,71	13° 7' 33"	867
867	331913.88	1246932.37	66,18	12° 27' 40"	868
868	331978.5	1246946.65	19,16	10° 7' 52"	869
869	331997.36	1246950.02	28,88	54° 17' 5"	870
870	332014.22	1246973.47	18,1	52° 21' 50"	871
871	332025.27	1246987.8	13,31	42° 0' 58"	1
872	333476.3	1249826.77	81,24	358° 37' 3"	873
873	333557.52	1249824.81	82,48	358° 27' 53"	874
874	333639.97	1249822.6	148,18	88° 18' 50"	875
875	333644.33	1249970.72	105,36	88° 18' 50"	876

Номер точки	КООРДИНАТЫ		Меры линий, м	Дирекционные углы (град. мин. сек.)	На точку
	X	Y			
876	333647.43	1250076.03	50,24	153° 22' 44"	877
877	333602.52	1250098.54	39,61	168° 39' 32"	878
878	333563.68	1250106.33	49,84	181° 58' 40"	879
879	333513.87	1250104.61	35,65	203° 30' 32"	880
880	333481.18	1250090.39	263,67	268° 56' 22"	872
881	332567.52	1251913.63	77,76	148° 7' 8"	882
882	332501.49	1251954.7	84,83	146° 17' 49"	883
883	332430.92	1252001.77	85,26	148° 42' 40"	884
884	332358.06	1252046.05	53,43	145° 24' 53"	885
885	332314.07	1252076.38	70,89	148° 8' 22"	886
886	332253.86	1252113.8	34,37	146° 56' 3"	887
887	332225.06	1252132.55	213,92	237° 53' 46"	888
888	332111.37	1251951.34	393,33	236° 34' 14"	889
889	331894.68	1251623.08	199,43	235° 3' 17"	890
890	331780.45	1251459.61	275,79	324° 55' 49"	891
891	332006.17	1251301.15	290,92	54° 10' 4"	892
892	332176.48	1251537.01	195,37	54° 7' 40"	893
893	332290.96	1251695.32	92,28	41° 28' 36"	894
894	332360.1	1251756.44	260,25	37° 9' 22"	881
895	332072.91	1245007	89,67	16° 43' 39"	896
896	332158.79	1245032.81	71,83	21° 12' 11"	897
897	332225.76	1245058.79	45,19	25° 44' 54"	898
898	332266.46	1245078.42	21,61	98° 48' 31"	899
899	332263.15	1245099.78	165,1	25° 16' 25"	900
900	332412.45	1245170.27	100,65	89° 16' 37"	901
901	332413.72	1245270.91	57,58	124° 55' 45"	902
902	332380.75	1245318.12	93,48	217° 48' 45"	903
903	332306.9	1245260.81	84,16	96° 16' 8"	904
904	332297.71	1245344.47	92,01	137° 45' 11"	905
905	332229.6	1245406.33	32,23	162° 36' 59"	906
906	332198.84	1245415.96	69,56	184° 7' 19"	907
907	332129.46	1245410.96	69,24	201° 56' 56"	908
908	332065.24	1245385.08	218,33	270° 15' 7"	909
909	332066.2	1245166.75	159,89	272° 24' 19"	895
Площадь:			23012082	кв. м	

Приложение 3  
к Закону Тамбовской области «Об установлении границ  
муниципальных образований Жердевского района  
Тамбовской области и определении места нахождения  
их представительных органов и о признании  
утратившими силу отдельных положений некоторых  
законодательных актов Тамбовской области»

**Схема границ  
муниципального образования - Алексеевский сельсовет  
Жердевского района Тамбовской области**



**Описание границ  
муниципального образования - Алексеевский сельсовет  
Жердевского района Тамбовской области**

**I. Участок границы с муниципальным образованием – Чичеринский сельсовет Токаревского района Тамбовской области (от А до Б)**

Граница с муниципальным образованием — Чичеринский сельсовет Токаревского района Тамбовской области проходит:

- от т.1(А) до т.3 по восточной стороне лесополосы;
- от т.3 до т.6 по меже через пастбищный участок;
- от т.6 до т.11 по южной стороне лесополосы;
- от т.11 до т.12 по восточной стороне лесополосы;
- от т.12 до т.13 по меже;
- от т.13 до т.15 по южной стороне лесополосы;
- от т.15 до т.20 по меже до р. Ящерка;
- от т.20 до т.21 пересекая р. Ящерка;
- от т.21 до т.23 по меже;
- от т.23 до т.41 по восточной стороне лесополосы;
- от т.41 до т.47 по меже до дна оврага;
- от т.47 до т.65 по дну оврага до р. Бурначка;
- от т.65 до т.90 по середине р. Бурначка;
- от т.90 до т.92 по меже;
- от т.92 до т.93 вдоль южной стороны лесополосы;
- от т.93 до т.95 по полевой дороге до автомобильной дороги «Вязовое – Алексеевка – Бокино – П.Кусты»;
- от т.95 до т.99 пересекая дорогу «Вязовое – Алексеевка – Бокино – П.Кусты»;
- от т.99 до т.101 пересекая дорогу «Вязовое – Алексеевка – Бокино – П.Кусты»;
- от т.101 до т.111(Б) по юго-восточной полосе отвода автодороги «Вязовое – Алексеевка – Бокино – П.Кусты».

**II. Участок границы с муниципальным образованием — Бахаревский сельсовет Сампурского района Тамбовской области (от Б до В)**

Граница с муниципальным образованием — Бахаревский сельсовет Сампурского района Тамбовской области проходит:

- от т.111(Б) до т.114 по юго-восточной полосе отвода автодороги «Вязовое – Алексеевка – Бокино – П.Кусты»;
- от т.114 до т.117 по южной стороне лесополосы;
- от т.117 до т.120 по меже до балки;
- от т.120 до т.122 пересекая балку;
- от т.122 до т.131 по меже до реки Осиновка;
- от т.131 до т.134 по меже от реки Осиновка до балки;
- от т.134 до т.135 пересекая балку;
- от т.135 до т.140 по южной стороне лесополосы до автодороги «Каспий»;
- от т.140 до т.144 пересекая автодорогу «Каспий»;
- от т.144 до т.148(В) по южной стороне лесополосы.

**III. Участок границы с муниципальным образованием - Каменский сельсовет Ржаксинского района Тамбовской области (от В до Г)**

Граница с муниципальным образованием — Каменский сельсовет Ржаксинского района Тамбовской области проходит:

- от т.148(В) до т.149 по восточной стороне лесополосы;
- от т.149 до т.150(Г) по южной стороне лесополосы.

**IV. Участок границы с муниципальным образованием — Волхонщинский сельсовет Ржаксинского района Тамбовской области (от Г до Д)**

Граница с муниципальным образованием — Волхонщинский сельсовет Ржаксинского района Тамбовской области проходит:

- от т.150(Г) до т.151 по южной стороне лесополосы;
- от т.151 до т.153 пересекая автодорогу «Каспий»;
- от т.153 до т.160 по южной стороне лесополосы;
- от т.160 до т.161 по меже до балки Сорокина;
- от т.161 до т.167(Д) пересекая балку Сорокина вдоль восточной стороны лесополосы.

**V. Участок границы с муниципальным образованием — Туголуковский сельсовет Жердевского района Тамбовской области (от Д до Е)**

Граница с муниципальным образованием — Туголуковский сельсовет Жердевского района Тамбовской области проходит:

- от т.167(Д) до т.175 по меже;
- от т.175 до т.179 по северной стороне лесополосы;
- от т.179 до т.188 по меже до оврага;
- от т.188 до т.206 по дну оврага до середины р. Осиновка;
- от т.206 до т.327(Е) по середине р. Осиновка.

**VI. Участок границы с муниципальным образованием – Вязовский сельсовет Жердевского района Тамбовской области (от Е до Ж)**

Граница с муниципальным образованием — Вязовский сельсовет Жердевского района Тамбовской области проходит:

- от т.327(Е) до т.339 по середине р. Осиновка;
- от т.339 до т.350 по южной стороне лесополосы до автомобильной дороги «Вязовое – Алексеевка – Бокино – П.Кусты»;
- от т.350 до т.352 пересекая дорогу «Вязовое – Алексеевка – Бокино – П.Кусты»;
- от т.352 до т.358 по южной стороне лесополосы;
- от т.358 до т.361(Ж) по восточной стороне лесополосы.

**VII. Участок границы с муниципальным образованием – Бурнакский сельсовет Жердевского района Тамбовской области (от Ж до А)**

Граница с муниципальным образованием — Бурнакский сельсовет Жердевского района Тамбовской области проходит:

- от т.361(Ж) до т.366 по южной стороне лесополосы до р. Бурначка;
- от т.366 до т.367 пересекая р. Бурначка;

- от т.367 до т.372 по склону балки вдоль южной стороны лесополосы;
- от т.372 до т.373 по меже;
- от т.373 до т.374 по южной стороне лесополосы;
- от т.374 до т.375 вдоль восточной стороны лесополосы;
- от т.375 до т.376 вдоль западной стороны лесополосы;
- от т.376 до т.1(А) вдоль восточной стороны лесополосы.

**Каталог координат  
характерных точек границ муниципального образования -  
Алексеевский сельсовет Жердевского района Тамбовской области**

Название (номер) межевого знака	Дирекционные углы (град. мин. сек.)	Длина линии(м)	X координата	Y координата
1			346152,69	1244030,85
	343° 07' 49"	734,84		
2			346855,91	1243817,6
	341° 46' 27"	321,36		
3			347161,15	1243717,09
	330° 37' 54"	572,51		
4			347660,08	1243436,32
	323° 06' 42"	788,96		
5			348291,1	1242962,74
	315° 06' 59"	247,42		
6			348466,41	1242788,14
	43° 19' 12"	316,66		
7			348696,79	1243005,39
	54° 07' 52"	254,82		
8			348846,1	1243211,89
	52° 26' 31"	696,99		
9			349270,96	1243764,42
	51° 12' 34"	460,3		
10			349559,33	1244123,2
	51° 12' 38"	32,42		
11			349579,64	1244148,47
	137° 40' 39"	737,75		
12			349034,17	1244645,2
	138° 27' 27"	391,48		
13			348741,16	1244904,82
	60° 35' 09"	496,56		
14			348985,03	1245337,37
	57° 35' 54"	234,75		
15			349110,82	1245535,57
	57° 08' 51"	235,09		
16			349238,35	1245733,06
	61° 29' 35"	254,3		
17			349359,72	1245956,53
	61° 17' 19"	383,43		
18			349543,92	1246292,82
	99° 14' 00"	230,41		
19			349506,95	1246520,24
	106° 05' 26"	131,19		
20			349470,59	1246646,29
	106° 05' 48"	80,68		
21			349448,22	1246723,81
	110° 29' 22"	89,79		
22			349416,79	1246807,92
	96° 42' 30"	511,07		
23			349357,09	1247315,49
	355° 20' 00"	499,29		
24			349854,72	1247274,87
	354° 53' 44"	500,16		
25			350352,9	1247230,37
	353° 58' 06"	259,71		

Название (номер) межевого знака	Дирекционные углы (град. мин. сек.)	Длина линии(м)	X координата	Y координата
26			350611,17	1247203,08
	347° 53' 11"	505,31		
27			351105,23	1247097,04
	350° 49' 22"	424,04		
28			351523,84	1247029,41
	353° 34' 48"	632,83		
29			352152,7	1246958,65
	345° 01' 58"	148,84		
30			352296,49	1246920,21
	311° 22' 36"	341,04		
31			352521,92	1246664,3
	311° 21' 05"	142,11		
32			352615,81	1246557,62
	342° 27' 29"	498,93		
33			353091,54	1246407,24
	344° 00' 52"	500,15		
34			353572,35	1246269,5
	345° 53' 49"	179,06		
35			353746,01	1246225,87
	354° 49' 13"	498,23		
36			354242,21	1246180,89
	355° 49' 27"	473,23		
37			354714,18	1246146,43
	355° 06' 12"	32,92		
38			354746,98	1246143,62
	301° 04' 25"	358,29		
39			354931,91	1245836,74
	12° 05' 41"	483,03		
40			355404,22	1245937,95
	12° 40' 29"	201,81		
41			355601,11	1245982,23
	86° 56' 59"	499,33		
42			355627,68	1246480,85
	85° 11' 07"	373,75		
43			355659,05	1246853,28
	336° 59' 38"	27,74		
44			355684,58	1246842,44
	87° 17' 04"	253,28		
45			355696,58	1247095,44
	87° 17' 01"	121,75		
46			355702,35	1247217,05
	87° 17' 02"	840,32		
47			355742,17	1248056,43
	171° 19' 29"	30,76		
48			355711,76	1248061,07
	171° 02' 28"	13,1		
49			355698,82	1248063,11
	164° 02' 15"	27,64		
50			355672,25	1248070,71
	157° 14' 23"	27,3		
51			355647,08	1248081,27
	160° 33' 01"	29,28		
52			355619,47	1248091,02
	145° 11' 35"	29,17		
53			355595,52	1248107,67



Название (номер) межевого знака	Дирекционные углы (град. мин. сек.)	Длина линии(м)	X координата	Y координата
	155° 27' 44"	30,34		
54			355567,92	1248120,27
	146° 18' 18"	32,21		
55			355541,12	1248138,14
	134° 57' 56"	23,55		
56			355524,48	1248154,8
	151° 06' 55"	26,19		
57			355501,55	1248167,45
	120° 15' 10"	33,86		
58			355484,49	1248196,7
	131° 14' 00"	30,78		
59			355464,2	1248219,85
	129° 55' 36"	42,38		
60			355437	1248252,35
	135° 41' 45"	36,68		
61			355410,75	1248277,97
	143° 42' 19"	29,48		
62			355386,99	1248295,42
	156° 37' 13"	23,66		
63			355365,27	1248304,81
	137° 28' 29"	71,24		
64			355312,77	1248352,96
	121° 14' 28"	17,01		
65			355303,95	1248367,5
	26° 37' 18"	13,59		
66			355316,1	1248373,59
	53° 56' 16"	12,06		
67			355323,2	1248383,34
	77° 22' 04"	15,64		
68			355326,62	1248398,6
	78° 14' 35"	16,59		
69			355330	1248414,84
	84° 26' 56"	21,09		
70			355332,04	1248435,83
	97° 39' 34"	21,01		
71			355329,24	1248456,65
	134° 37' 43"	18,55		
72			355316,21	1248469,85
	144° 31' 22"	27,48		
73			355293,83	1248485,8
	138° 17' 36"	33,23		
74			355269,02	1248507,91
	125° 54' 15"	19,81		
75			355257,4	1248523,96
	102° 34' 33"	17,22		
76			355253,65	1248540,77
	88° 15' 04"	11,8		
77			355254,01	1248552,56
	72° 44' 22"	13,89		
78			355258,13	1248565,82
	63° 29' 17"	28,99		
79			355271,07	1248591,76
	59° 31' 28"	52,33		
80			355297,61	1248636,86
	53° 54' 22"	42,98		

Название (номер) межевого знака	Дирекционные углы (град. мин. сек.)	Длина линии(м)	X координата	Y координата
81			355322,93	1248671,59
	50° 34' 23"	30,8		
82			355342,49	1248695,38
	33° 35' 42"	23,42		
83			355362	1248708,34
	15° 00' 29"	20,74		
84			355382,03	1248713,71
	3° 28' 35"	18,96		
85			355400,96	1248714,86
	354° 51' 26"	19,08		
86			355419,96	1248713,15
	341° 26' 01"	20,67		
87			355439,55	1248706,57
	334° 00' 19"	21,56		
88			355458,93	1248697,12
	320° 59' 46"	34,86		
89			355486,02	1248675,18
	321° 42' 35"	25,9		
90			355506,35	1248659,13
	91° 53' 30"	43,92		
91			355504,9	1248703,03
	90° 24' 29"	591,04		
92			355500,69	1249294,06
	90° 01' 20"	516,24		
93			355500,49	1249810,3
	183° 59' 50"	648		
94			354854,07	1249765,13
	181° 31' 43"	1190,29		
95			353664,2	1249733,38
	92° 08' 42"	1051,63		
96			353624,84	1250784,27
	92° 26' 49"	568,24		
97			353600,58	1251351,99
	91° 47' 45"	572,45		
98			353582,64	1251924,16
	91° 58' 07"	715,85		
99			353558,05	1252639,59
	88° 14' 31"	52,47		
100			353559,66	1252692,04
	88° 16' 59"	23,03		
101			353560,35	1252715,06
	13° 29' 48"	540,9		
102			354086,31	1252841,3
	30° 27' 53"	244,55		
103			354297,1	1252965,29
	30° 08' 05"	122,9		
104			354403,39	1253026,99
	36° 34' 55"	444,67		
105			354760,46	1253292
	37° 39' 55"	499,31		
106			355155,71	1253597,1
	36° 42' 34"	499,22		
107			355555,92	1253895,51
	36° 29' 44"	142,01		
108			355670,08	1253979,97

Название (номер) межевого знака	Дирекционные углы (град. мин. сек.)	Длина линии(м)	X координата	Y координата
	36° 29' 16"	23,69		
109			355689,13	1253994,06
	36° 29' 34"	333,11		
110			355956,93	1254192,17
	34° 50' 43"	426,86		
111			356307,25	1254436,06
	34° 55' 10"	2,59		
112			356309,37	1254437,54
	34° 50' 05"	8,05		
113			356315,98	1254442,14
	34° 50' 41"	265,21		
114			356533,64	1254593,67
	110° 34' 17"	461,56		
115			356371,46	1255025,8
	110° 45' 41"	459,86		
116			356208,45	1255455,8
	110° 55' 16"	461,29		
117			356043,73	1255886,68
	111° 06' 10"	652,98		
118			355808,63	1256495,87
	111° 18' 38"	316,68		
119			355693,54	1256790,9
	111° 34' 08"	421,74		
120			355538,5	1257183,11
	108° 48' 17"	108,3		
121			355503,59	1257285,63
	114° 04' 12"	107,56		
122			355459,72	1257383,84
	111° 07' 12"	87,28		
123			355428,27	1257465,26
	46° 46' 42"	643,89		
124			355869,22	1257934,47
	46° 12' 19"	291,48		
125			356070,95	1258144,87
	47° 13' 48"	265,32		
126			356251,12	1258339,64
	47° 07' 52"	248,73		
127			356420,34	1258521,94
	138° 36' 51"	435,11		
128			356093,89	1258809,6
	88° 52' 09"	461,66		
129			356103	1259271,17
	87° 47' 29"	253,25		
130			356112,76	1259524,23
	86° 06' 04"	216,63		
131			356127,49	1259740,36
	84° 11' 53"	57,97		
132			356133,35	1259798,03
	65° 39' 29"	213,98		
133			356221,55	1259992,99
	65° 17' 03"	501,65		
134			356431,3	1260448,69
	60° 33' 03"	38,22		
135			356450,09	1260481,97
	65° 17' 53"	759,83		

Название (номер) межевого знака	Дирекционные углы (град. мин. сек.)	Длина линии(м)	X координата	Y координата
136			356767,62	1261172,27
	65° 01' 52"	340,35		
137			356911,29	1261480,81
	65° 03' 43"	468,77		
138			357108,94	1261905,87
	64° 41' 57"	503,71		
139			357324,21	1262361,26
	64° 01' 39"	180,73		
140			357403,36	1262523,74
	59° 21' 36"	17,31		
141			357412,18	1262538,63
	69° 25' 05"	10,38		
142			357415,83	1262548,35
	69° 26' 01"	19,47		
143			357422,67	1262566,58
	31° 44' 23"	9,37		
144			357430,64	1262571,51
	64° 40' 04"	182,07		
145			357508,54	1262736,07
	63° 43' 31"	461,65		
146			357712,9	1263150,02
	63° 59' 10"	504		
147			357933,95	1263602,96
	63° 47' 38"	12,14		
148			357939,31	1263613,85
	144° 52' 12"	534,71		
149			357502	1263921,54
	245° 11' 24"	716,95		
150			357201,16	1263270,76
	246° 12' 01"	691,76		
151			356922,01	1262637,83
	249° 20' 53"	30,08		
152			356911,4	1262609,68
	244° 40' 29"	19,64		
153			356903	1262591,93
	245° 30' 36"	520,87		
154			356687,08	1262117,92
	180° 48' 49"	110,58		
155			356576,51	1262116,35
	199° 04' 11"	99,63		
156			356482,35	1262083,8
	183° 15' 26"	619,87		
157			355863,48	1262048,58
	183° 06' 13"	224,22		
158			355639,59	1262036,44
	225° 09' 50"	706,49		
159			355141,46	1261535,45
	224° 56' 06"	816,43		
160			354563,5	1260958,8
	225° 09' 58"	670,93		
161			354090,46	1260483,01
	139° 51' 34"	907,51		
162			353396,7	1261068,05
	139° 48' 33"	1528,66		
163			352228,96	1262054,55

Название (номер) межевого знака	Дирекционные углы (град. мин. сек.)	Длина линии(м)	X координата	Y координата
	139° 38' 14"	208,86		
164			352069,82	1262189,81
	139° 27' 07"	214,62		
165			351906,74	1262329,33
	155° 35' 27"	154,77		
166			351765,8	1262393,29
	156° 12' 06"	1747,45		
167			350166,93	1263098,42
	250° 21' 26"	391,51		
168			350035,32	1262729,69
	251° 36' 38"	506,22		
169			349875,62	1262249,32
	273° 40' 22"	45,27		
170			349878,52	1262204,14
	251° 47' 52"	90,34		
171			349850,3	1262118,32
	252° 59' 43"	67,02		
172			349830,7	1262054,23
	252° 59' 43"	245,65		
173			349758,86	1261819,32
	252° 12' 22"	310,9		
174			349663,85	1261523,29
	251° 24' 06"	251,53		
175			349583,63	1261284,9
	239° 45' 25"	207,48		
176			349479,13	1261105,66
	241° 04' 01"	501,77		
177			349236,38	1260666,52
	240° 13' 33"	500,56		
178			348987,81	1260232,04
	242° 42' 11"	197,12		
179			348897,41	1260056,87
	242° 33' 00"	303,18		
180			348757,65	1259787,82
	215° 14' 43"	517,68		
181			348334,87	1259489,08
	229° 35' 21"	375,51		
182			348091,44	1259203,16
	230° 18' 57"	495,65		
183			347774,94	1258821,72
	230° 19' 44"	478,91		
184			347469,21	1258453,09
	238° 51' 47"	24,41		
185			347456,59	1258432,2
	343° 07' 29"	953,77		
186			348369,29	1258155,33
	343° 13' 24"	65,13		
187			348431,65	1258136,53
	341° 43' 57"	37,9		
188			348467,64	1258124,65
	300° 02' 24"	37,55		
189			348486,44	1258092,14
	300° 20' 24"	21,74		
190			348497,42	1258073,38
	301° 43' 15"	31,8		

Название (номер) межевого знака	Дирекционные углы (град. мин. сек.)	Длина линии(м)	X координата	Y координата
191			348514,14	1258046,33
	296° 42' 52"	41,2		
192			348532,66	1258009,53
	302° 24' 08"	30,6		
193			348549,06	1257983,69
	297° 59' 31"	18,86		
194			348557,91	1257967,04
	300° 03' 47"	56,07		
195			348586	1257918,51
	311° 21' 29"	60,11		
196			348625,72	1257873,39
	298° 31' 23"	98,43		
197			348672,72	1257786,91
	306° 31' 19"	142,88		
198			348757,75	1257672,09
	292° 34' 12"	76,83		
199			348787,24	1257601,14
	287° 53' 48"	196,29		
200			348847,56	1257414,35
	293° 53' 18"	247,83		
201			348947,92	1257187,75
	264° 47' 07"	105,3		
202			348938,35	1257082,89
	274° 36' 52"	127,65		
203			348948,62	1256955,65
	271° 11' 22"	110,31		
204			348950,91	1256845,36
	301° 07' 56"	100,98		
205			349003,12	1256758,92
	289° 13' 42"	31,06		
206			349013,35	1256729,59
	216° 01' 17"	27,55		
207			348991,07	1256713,39
	204° 58' 38"	19,21		
208			348973,66	1256705,28
	226° 31' 35"	16,19		
209			348962,52	1256693,53
	223° 29' 48"	28,3		
210			348941,99	1256674,05
	223° 47' 16"	33,09		
211			348918,1	1256651,15
	200° 21' 34"	27,97		
212			348891,88	1256641,42
	191° 26' 48"	41,07		
213			348851,63	1256633,27
	186° 48' 09"	55,55		
214			348796,47	1256626,69
	197° 20' 56"	26,86		
215			348770,83	1256618,68
	182° 19' 44"	31,75		
216			348739,11	1256617,39
	187° 19' 13"	24,02		
217			348715,29	1256614,33
	198° 12' 36"	36,26		
218			348680,85	1256603

Название (номер) межевого знака	Дирекционные углы (град. мин. сек.)	Длина линии(м)	X координата	Y координата
	180° 55' 54"	39,37		
219			348641,49	1256602,36
	164° 59' 30"	43,6		
220			348599,38	1256613,65
	173° 47' 20"	60,73		
221			348539,01	1256620,22
	180° 50' 33"	78,22		
222			348460,8	1256619,07
	178° 32' 06"	42,63		
223			348418,18	1256620,16
	176° 54' 04"	22,01		
224			348396,2	1256621,35
	174° 17' 55"	12,28		
225			348383,98	1256622,57
	143° 15' 40"	20,13		
226			348367,85	1256634,61
	139° 54' 04"	33,77		
227			348342,02	1256656,36
	134° 27' 34"	38,98		
228			348314,72	1256684,18
	140° 32' 52"	21,8		
229			348297,89	1256698,03
	157° 10' 29"	13,1		
230			348285,82	1256703,11
	163° 34' 40"	15,85		
231			348270,62	1256707,59
	183° 01' 58"	12,1		
232			348258,54	1256706,95
	183° 18' 42"	11,08		
233			348247,48	1256706,31
	226° 04' 42"	12,02		
234			348239,14	1256697,65
	217° 29' 37"	6,06		
235			348234,33	1256693,96
	275° 02' 00"	7,41		
236			348234,98	1256686,58
	282° 29' 54"	16,27		
237			348238,5	1256670,7
	286° 51' 20"	23,52		
238			348245,32	1256648,19
	284° 42' 22"	38,8		
239			348255,17	1256610,66
	263° 12' 59"	15,41		
240			348253,35	1256595,36
	245° 06' 27"	13,64		
241			348247,61	1256582,99
	245° 32' 56"	19,64		
242			348239,48	1256565,11
	194° 46' 25"	18,47		
243			348221,62	1256560,4
	175° 21' 23"	107,71		
244			348114,26	1256569,12
	169° 51' 41"	38,86		
245			348076,01	1256575,96
	163° 02' 58"	21,61		

Название (номер) межевого знака	Дирекционные углы (град. мин. сек.)	Длина линии(м)	X координата	Y координата
246			348055,34	1256582,26
	179° 35' 04"	19,3		
247			348036,04	1256582,4
	195° 01' 01"	28,48		
248			348008,53	1256575,02
	172° 26' 58"	27,55		
249			347981,22	1256578,64
	170° 41' 49"	33,1		
250			347948,56	1256583,99
	171° 21' 11"	17,56		
251			347931,2	1256586,63
	198° 19' 12"	25,23		
252			347907,25	1256578,7
	200° 57' 35"	26,42		
253			347882,58	1256569,25
	201° 43' 06"	37,1		
254			347848,11	1256555,52
	213° 14' 33"	21,65		
255			347830	1256543,65
	227° 58' 32"	18,25		
256			347817,78	1256530,09
	237° 45' 25"	14,83		
257			347809,87	1256517,55
	235° 01' 20"	19,75		
258			347798,55	1256501,37
	272° 29' 13"	18,67		
259			347799,36	1256482,72
	284° 57' 28"	14,03		
260			347802,98	1256469,17
	275° 26' 43"	10,75		
261			347804	1256458,47
	273° 05' 16"	19,68		
262			347805,06	1256438,82
	266° 53' 38"	20,67		
263			347803,94	1256418,18
	235° 18' 53"	32,74		
264			347785,31	1256391,26
	216° 53' 26"	27,57		
265			347763,26	1256374,71
	211° 16' 25"	57,69		
266			347713,95	1256344,76
	182° 32' 47"	31,96		
267			347682,02	1256343,34
	160° 49' 01"	22,52		
268			347660,75	1256350,74
	151° 55' 55"	23,36		
269			347640,14	1256361,73
	167° 06' 57"	22,56		
270			347618,15	1256366,76
	183° 33' 22"	19,35		
271			347598,84	1256365,56
	198° 52' 04"	25,54		
272			347574,67	1256357,3
	206° 54' 53"	34,44		
273			347543,96	1256341,71



Название (номер) межевого знака	Дирекционные углы (град. мин. сек.)	Длина линии(м)	X координата	Y координата
	194° 29' 22"	18,7		
274			347525,85	1256337,03
	196° 42' 57"	13,28		
275			347513,13	1256333,21
	186° 44' 34"	15,25		
276			347497,99	1256331,42
	174° 48' 20"	22,2		
277			347475,88	1256333,43
	164° 43' 57"	20,2		
278			347456,39	1256338,75
	144° 53' 44"	27,98		
279			347433,5	1256354,84
	140° 16' 41"	45,66		
280			347398,38	1256384,02
	133° 36' 10"	21,17		
281			347383,78	1256399,35
	122° 30' 14"	41,8		
282			347361,32	1256434,6
	120° 23' 31"	34,37		
283			347343,93	1256464,25
	140° 29' 30"	44,41		
284			347309,67	1256492,5
	152° 50' 39"	21,69		
285			347290,37	1256502,4
	178° 37' 31"	23,76		
286			347266,62	1256502,97
	168° 48' 18"	10,76		
287			347256,06	1256505,06
	154° 31' 01"	14,92		
288			347242,59	1256511,48
	141° 51' 54"	15,85		
289			347230,12	1256521,27
	129° 41' 09"	38,63		
290			347205,45	1256551
	102° 36' 42"	43,51		
291			347195,95	1256593,46
	81° 42' 37"	27,4		
292			347199,9	1256620,57
	91° 37' 03"	26,57		
293			347199,15	1256647,13
	125° 06' 48"	28,25		
294			347182,9	1256670,24
	143° 38' 54"	29,63		
295			347159,04	1256687,8
	144° 04' 24"	34,75		
296			347130,9	1256708,19
	183° 01' 14"	19,55		
297			347111,38	1256707,16
	188° 13' 38"	91,9		
298			347020,43	1256694,01
	186° 20' 18"	95,29		
299			346925,72	1256683,49
	208° 33' 33"	122,87		
300			346817,8	1256624,75
	201° 55' 36"	45,02		

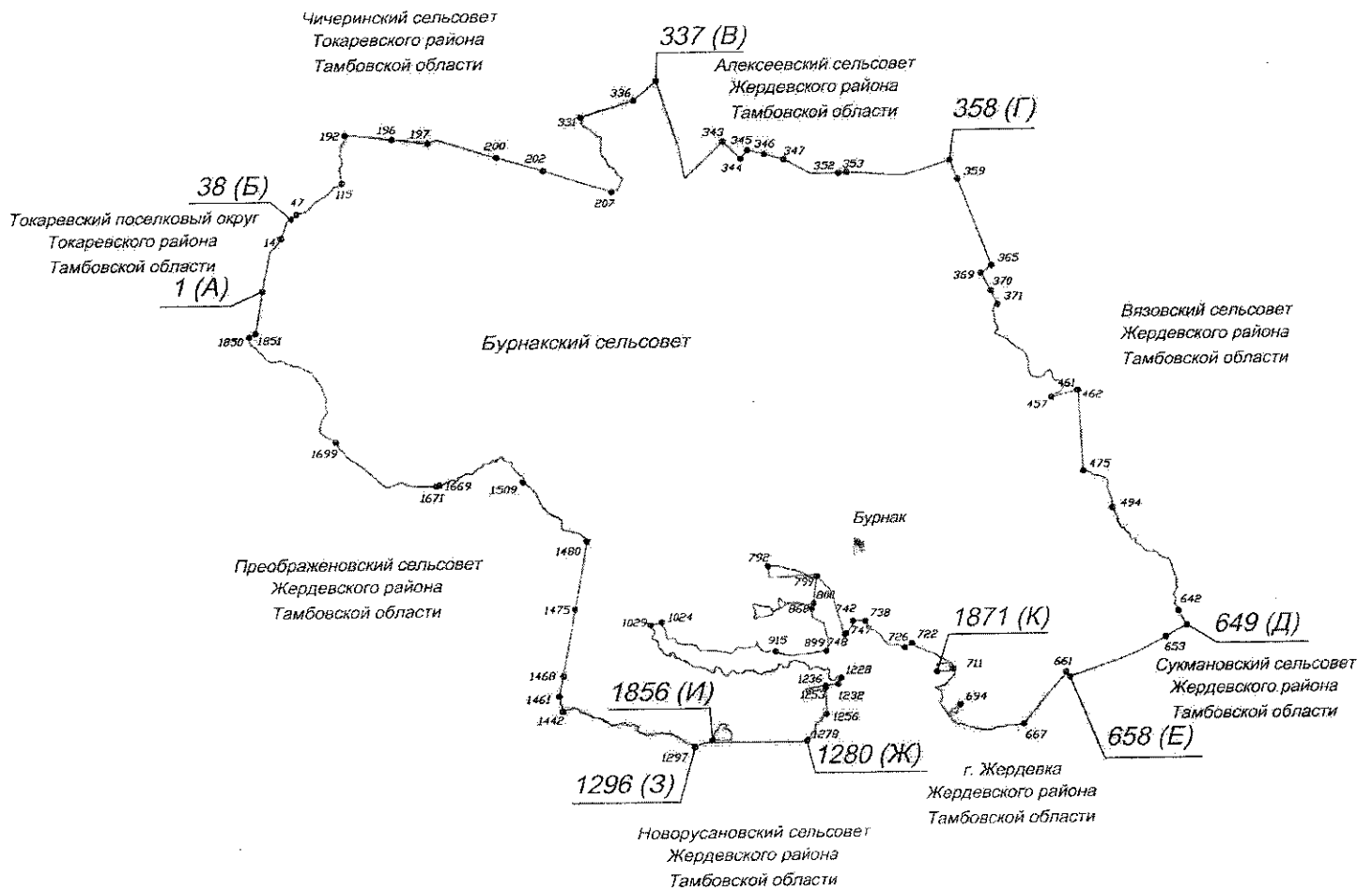
Название (номер) межевого знака	Дирекционные углы (град. мин. сек.)	Длина линии(м)	X координата	Y координата
301			346776,04	1256607,94
	186° 07' 46"	40,55		
302			346735,72	1256603,61
	196° 59' 09"	30,64		
303			346706,42	1256594,66
	164° 45' 02"	43,53		
304			346664,42	1256606,11
	132° 30' 29"	59,36		
305			346624,31	1256649,87
	135° 43' 26"	113,05		
306			346543,37	1256728,79
	136° 56' 35"	176,84		
307			346414,16	1256849,52
	197° 54' 12"	55,56		
308			346361,29	1256832,44
	181° 20' 24"	27,8		
309			346333,5	1256831,79
	130° 15' 10"	34,77		
310			346311,03	1256858,33
	122° 53' 37"	83,01		
311			346265,95	1256928,03
	146° 54' 30"	95,85		
312			346185,65	1256980,36
	138° 41' 00"	76,72		
313			346128,03	1257031,01
	161° 15' 36"	103,93		
314			346029,61	1257064,4
	132° 30' 49"	22,82		
315			346014,19	1257081,22
	153° 40' 52"	30,2		
316			345987,12	1257094,61
	138° 08' 28"	31,87		
317			345963,38	1257115,88
	159° 29' 53"	37,17		
318			345928,56	1257128,9
	192° 23' 03"	20,19		
319			345908,84	1257124,57
	228° 30' 09"	28,71		
320			345889,82	1257103,07
	228° 28' 13"	18,34		
321			345877,66	1257089,34
	178° 23' 42"	31,06		
322			345846,61	1257090,21
	146° 17' 01"	30,07		
323			345821,6	1257106,9
	117° 10' 14"	46,56		
324			345800,34	1257148,32
	116° 32' 08"	34,63		
325			345784,87	1257179,3
	143° 27' 21"	43,28		
326			345750,1	1257205,07
	155° 44' 48"	30,6		
327			345722,2	1257217,64
	133° 14' 57"	46,75		
328			345690,17	1257251,69

Название (номер) межевого знака	Дирекционные углы (град. мин. сек.)	Длина линии(м)	X координата	Y координата
	125° 24' 57"	39,33		
329			345667,38	1257283,74
	134° 27' 04"	50,94		
330			345631,71	1257320,1
	136° 57' 23"	49,92		
331			345595,23	1257354,17
	167° 58' 20"	36,47		
332			345559,56	1257361,77
	188° 50' 09"	30,08		
333			345529,84	1257357,15
	204° 27' 24"	29,54		
334			345502,95	1257344,92
	228° 10' 39"	29,72		
335			345483,13	1257322,77
	248° 22' 12"	21,73		
336			345475,12	1257302,57
	249° 19' 17"	26,25		
337			345465,85	1257278,01
	217° 58' 27"	29,37		
338			345442,7	1257259,94
	198° 57' 26"	29,49		
339			345414,81	1257250,36
	269° 22' 05"	156,88		
340			345413,08	1257093,49
	269° 32' 56"	431,74		
341			345409,68	1256661,76
	254° 47' 53"	29,33		
342			345401,99	1256633,46
	270° 12' 57"	1128,53		
343			345406,24	1255504,94
	279° 19' 42"	44,3		
344			345413,42	1255461,23
	267° 59' 03"	183,35		
345			345406,97	1255277,99
	269° 38' 48"	909,78		
346			345401,36	1254368,23
	271° 08' 29"	507,57		
347			345411,47	1253860,76
	270° 15' 57"	564,62		
348			345414,09	1253296,15
	270° 31' 28"	551,66		
349			345419,14	1252744,51
	274° 34' 42"	213,85		
350			345436,21	1252531,34
	270° 01' 34"	21,9		
351			345436,22	1252509,44
	268° 27' 30"	21,93		
352			345435,63	1252487,52
	267° 05' 46"	268,26		
353			345422,04	1252219,6
	267° 42' 57"	240,86		
354			345412,44	1251978,93
	267° 20' 12"	445,06		
355			345391,76	1251534,35
	267° 38' 59"	811,58		

Название (номер) межевого знака	Дирекционные углы (град. мин. сек.)	Длина линии(м)	X координата	Y координата
356			345358,48	1250723,45
	268° 22' 41"	341,66		
357			345348,81	1250381,93
	268° 01' 08"	137,68		
358			345344,05	1250244,33
	179° 34' 45"	460,22		
359			344883,84	1250247,71
	179° 09' 39"	370,06		
360			344513,82	1250253,13
	179° 53' 08"	120,29		
361			344393,53	1250253,37
	251° 47' 09"	484,05		
362			344242,23	1249793,57
	253° 15' 08"	509,09		
363			344095,53	1249306,07
	270° 31' 09"	349,93		
364			344098,7	1248956,15
	274° 00' 21"	383,2		
365			344125,47	1248573,89
	273° 55' 35"	529,83		
366			344161,75	1248045,3
	265° 36' 13"	179,63		
367			344147,98	1247866,2
	268° 36' 24"	594,22		
368			344133,53	1247272,16
	296° 08' 16"	174,49		
369			344210,4	1247115,51
	299° 46' 19"	310,5		
370			344364,58	1246845,99
	298° 47' 56"	136,88		
371			344430,52	1246726,04
	300° 23' 02"	50,83		
372			344456,23	1246682,19
	285° 35' 41"	427,48		
373			344571,15	1246270,45
	284° 00' 59"	363,17		
374			344659,11	1245918,09
	218° 18' 47"	234,34		
375			344475,24	1245772,81
	314° 50' 39"	525,48		
376			344845,8	1245400,23
	225° 03' 00"	592,59		
377			344427,14	1244980,84
	226° 08' 45"	529,69		
378			344060,16	1244598,88
	350° 14' 48"	674,3		
379			344724,71	1244484,65
	342° 01' 25"	503,72		
380			345203,84	1244329,19
	342° 26' 43"	497,75		
381			345678,41	1244179,06
	342° 38' 47"	496,9		
1			346152,69	1244030,85

Приложение 4  
к Закону Тамбовской области «Об установлении границ  
муниципальных образований Жердевского района  
Тамбовской области и определении места нахождения  
их представительных органов и о признании  
утратившими силу отдельных положений некоторых  
законодательных актов Тамбовской области»

**Схема границ  
муниципального образования - Бурнакский сельсовет  
Жердевского района Тамбовской области**



**Описание границ  
муниципального образования - Бурнакский сельсовет  
Жердевского района Тамбовской области**

**I. Участок границы с муниципальным образованием – Токаревский поселковый округ Токаревского района Тамбовской области (от А до Б)**

Граница с муниципальным образованием — Токаревский поселковый округ Токаревского района Тамбовской области проходит:

- от т.1(А) до т.14 по западной стороне лесополосы;
- от т.14 до т.38(Б) по дну балки до полосы отвода железной дороги.

**II. Участок границы с муниципальным образованием — Чичеринский сельсовет Токаревского района Тамбовской области (от Б до В)**

Граница с муниципальным образованием — Чичеринский сельсовет Токаревского района Тамбовской области проходит:

- от т.38(Б) до т.47 пересекая полосу отвода железной дороги;
- от т.47 до т.115 по дну балки до середины р. Клешня;
- от т.115 до т.192 по середине р. Клешня;
- от т.192 до т.196 по меже;
- от т.196 до т.197 по южной стороне лесополосы;
- от т.197 до т.200 по меже;
- от т.200 до т.202 по южной стороне лесополосы;
- от т.202 до т.207 по меже до середины р. Малая Бурначка;
- от т.207 до т.331 по середине р. Малая Бурначка;
- от т.331 до т.336 по южной стороне лесополосы;
- от т.336 до т.337(В) по юго-восточной стороне лесополосы.

**III. Участок границы с муниципальным образованием - Алексеевский сельсовет Жердевского района Тамбовской области (от В до Г)**

Граница с муниципальным образованием — Алексеевский сельсовет Жердевского района Тамбовской области проходит:

- от т.337(В) до т.343 вдоль восточной стороны лесополосы;
- от т.343 до т.344 вдоль западной стороны лесополосы;
- от т.344 до т.345 вдоль восточной стороны лесополосы;
- от т.345 до т.346 по южные стороны лесополосы;
- от т.346 до т.347 по меже;
- от т.347 до т.352 по склону балки вдоль южной стороны лесополосы;
- от т.352 до т.353 пересекая р. Бурначка;
- от т.353 до т.358(Г) по южной стороне лесополосы от р. Бурначка.

**IV. Участок границы с муниципальным образованием — Вязовский сельсовет Жердевского района Тамбовской области (от Г до Д)**

Граница с муниципальным образованием — Вязовский сельсовет Жердевского района Тамбовской области проходит:

- от т.358(Г) до т.359 по меже;
- от т.359 до т.365 по восточной стороне лесополосы;
- от т.365 до т.369 по южной стороне лесополосы;
- от т.369 до т.370 по западной стороне лесополосы;
- от т.370 до т.371 по меже до середины р. Савала;
- от т.371 до т.457 по середине р. Савала;
- от т.457 до т.461 пересекая лесной массив до автомобильной дороги;
- от т.461 до т.462 пересекая автомобильную дорогу;
- от т.462 до т.475 вдоль восточной стороны полосы отвода автомобильной дороги до середины пруда;
- от т.475 до т.494 по середине пруда;
- от т.494 до т.642 по ручью до плотины пруда;
- от т.642 до т.649(Д) по середине пруда.

**V. Участок границы с муниципальным образованием — Сукмановский сельсовет Жердевского района Тамбовской области (от Д до Е)**

Граница с муниципальным образованием — Сукмановский сельсовет Жердевского района Тамбовской области проходит:

- от т.649(Д) до т.653 по пруду до начала лесополосы;
- от т.653 до т.658(Е) по южной стороне лесополосы.

**VI. Участок границы с муниципальным образованием — г. Жердевка Жердевского района Тамбовской области (от Е до Ж, от И до И, от К до К)**

Граница с муниципальным образованием — г. Жердевка Жердевского района Тамбовской области проходит:

- от т.658(Е) до т.661 по восточной стороне дороги на п. 2-ой Савальский, пересекая автомобильной дороге "Каспий"-Жердевка-Токаревка-Мордово автодорогу "Воронеж-Тамбов";
- от т.661 до т.667 по северо-западной стороне полосы отвода автомобильной дороги "Каспий"-Жердевка-Токаревка-Мордово- автомобильная дорога "Воронеж-Тамбов";
- от т.667 до т.695 по старому руслу р. Савала;
- от т.694 до т.711 по западной границе кв. 79 Жердевского лесхоза до середины р. Савала;
- от т.711 до т.722 по середине р. Савала;
- от т.722 до т.726 от середины р. Савала до границы жилой застройки г. Жердевка;
- от т.726 до т.738 по пойменным землям р. Савала вдоль жилой застройки г. Жердевка;
- от т.738 до т.742 по проулку г. Жердевка и с. Бурнак;
- от т.742 до т.747 вдоль дороги до полосы отвода железной дороги «Грязи-Борисоглебск»;
- от т.747 до т.748 пересекая полосу отвода ж/д «Грязи-Борисоглебск»;
- от т.748 до т.792 по западной стороне полосы отвода ж/д «Грязи-Борисоглебск»;

- от т.792 до т.799 по меже до ул. Неплановая в г. Жердевка;
  - от т.799 до т.800 по западной стороне ул. Неплановая г. Жердевка до балки;
  - от т.800 до т.868 по верхнему краю балки до западной стороны ул. Неплановая г. Жердевка;
  - от т.868 до т.899 по западной стороне ул. Неплановая г. Жердевка до балки;
  - от т.899 до т.915 по меже;
  - от т.915 до т.1024 по южной стороне прибалочной лесополосы;
  - от т.1024 до т.1029 по южной стороне плотины до середины р. Осиновка;
  - от т.1029 до т.1228 по середине р. Осиновка;
  - от т.1228 до т.1232 от середины р. Осиновка до границы жилой застройки г. Жердевка;
  - от т.1232 до т.1236 по границе жилой застройки г. Жердевка;
  - от т.1236 до т.1253 по периметру лесополосы до границы личных наделов г. Жердевка;
  - от т.1253 до т.1256 по границе личных наделов г. Жердевка до балки;
  - от т.1256 до т.1278 по дну балки до автомобильной дороги "Каспий" – Жердевка – Токаревка – Мордово-автомобильной дороги "Воронеж-Тамбов";
  - от т.1278 до т.1280(Ж) пересекая автомобильную дорогу "Каспий" – Жердевка – Токаревка – Мордово – автомобильной дороги "Воронеж-Тамбов".
- от т.1844(И) до т.1844(И) по границе городской свалки.
- от т.1859(К) до т.1859(К) по границе пастбищных участков.

**VII. Участок границы с муниципальным образованием – Новорусановский сельсовет Жердевского района Тамбовской области (от Ж до З)**

Граница с муниципальным образованием — Новорусановский сельсовет Жердевского района Тамбовской области проходит:

- от т.1280(Ж) до т.1296(З) по южной стороне полосы отвода автомобильной дороги "Каспий" – Жердевка – Токаревка – Мордово – автомобильной дороги "Воронеж-Тамбов".

**VIII. Участок границы с муниципальным образованием – Преображеневский сельсовет Жердевского района Тамбовской области (от З до А)**

Граница с муниципальным образованием — Новорусановский сельсовет Жердевского района Тамбовской области проходит:

- от т.1296(З) до т.1297 пересекая автомобильную дорогу "Каспий" – Жердевка – Токаревка – Мордово – автомобильной дороги "Воронеж-Тамбов";
- от т.1297 до т.1442 по середине р. Таловая;
- от т.1442 до т.1461 по дну балки;
- от т.1461 до т.1468 по склону балки;
- от т.1468 до т.1475 по меже;
- от т.1475 до т.1480 по восточной стороне лесополосы до середины пруда;
- от т.1480 до т.1509 по середине пруда;
- от т.1509 до т.1669 по середине р. Осиновка до середины плотины;



- от т.1669 до т.1671 пересекая плотину;
- от т.1671 до т.1699 по середине пруда;
- от т.1699 до т.1850 по середине р. Осиновка;
- от т.1850 до т.1851 по склону балки;
- от т.1851 до т.1(А) по западной стороне лесополосы.

**Каталог координат  
характерных точек границ муниципального образования -  
Бурнаковский сельсовет Жердевского района Тамбовской области**

Название (номер) межевого знака	Дирекционные углы (град. мин. сек.)	Длина линии(м)	X координата	Y координата
1			341758,55	1235727,73
	11° 45' 25"	806,34		
2			342547,97	1235892,03
	20° 28' 36"	71,01		
3			342614,49	1235916,87
	45° 19' 54"	36,64		
4			342640,25	1235942,93
	48° 07' 52"	75,6		
5			342690,71	1235999,23
	43° 42' 28"	35,43		
6			342716,32	1236023,71
	42° 24' 05"	43,2		
7			342748,22	1236052,84
	32° 38' 31"	24,71		
8			342769,03	1236066,17
	25° 59' 47"	19,83		
9			342786,85	1236074,86
	38° 56' 16"	36,69		
10			342815,39	1236097,92
	39° 16' 22"	9,64		
11			342822,85	1236104,02
	32° 17' 33"	19,67		
12			342839,48	1236114,53
	16° 44' 27"	32,95		
13			342871,03	1236124,02
	31° 58' 37"	12,8		
14			342881,89	1236130,8
	9° 20' 28"	27,17		
15			342908,7	1236135,21
	44° 00' 00"	13,78		
16			342918,61	1236144,78
	31° 02' 42"	16,95		
17			342933,13	1236153,52
	30° 29' 25"	15,35		
18			342946,36	1236161,31
	21° 32' 45"	29,54		
19			342973,84	1236172,16
	31° 59' 11"	9,61		
20			342981,99	1236177,25
	19° 37' 15"	15,13		
21			342996,24	1236182,33
	19° 44' 59"	14,06		
22			343009,47	1236187,08
	14° 12' 35"	24,85		
23			343033,56	1236193,18

Название (номер) межевого знака	Дирекционные углы (град. мин. сек.)	Длина линии(м)	X координата	Y координата
	0° 00' 00"	6,11		
24			343039,67	1236193,18
	10° 46' 59"	21,75		
25			343061,04	1236197,25
	20° 32' 40"	11,6		
26			343071,9	1236201,32
	21° 46' 03"	21,92		
27			343092,26	1236209,45
	20° 43' 24"	26,85		
28			343117,37	1236218,95
	26° 58' 17"	20,17		
29			343135,35	1236228,1
	21° 08' 04"	33,5		
30			343166,6	1236240,18
	22° 13' 47"	21,36		
31			343186,37	1236248,26
	355° 21' 22"	16,67		
32			343202,99	1236246,91
	6° 55' 18"	19,92		
33			343222,76	1236249,31
	19° 54' 50"	12,74		
34			343234,74	1236253,65
	32° 48' 53"	19,06		
35			343250,76	1236263,98
	46° 46' 44"	27,34		
36			343269,48	1236283,9
	59° 21' 47"	13,23		
37			343276,22	1236295,28
	65° 45' 28"	56,16		
38			343299,28	1236346,49
	67° 18' 42"	30,23		
39			343310,94	1236374,38
	62° 04' 31"	32,61		
40			343326,21	1236403,19
	60° 41' 53"	25,66		
41			343338,77	1236425,57
	59° 36' 35"	22,79		
42			343350,3	1236445,23
	36° 51' 02"	11,87		
43			343359,8	1236452,35
	29° 43' 08"	8,21		
44			343366,93	1236456,42
	15° 14' 47"	11,6		
45			343378,12	1236459,47
	24° 54' 04"	10,47		
46			343387,62	1236463,88
	30° 52' 37"	7,91		
47			343394,41	1236467,94
	60° 12' 11"	5,47		
48			343397,13	1236472,69
	75° 29' 05"	20,31		
49			343402,22	1236492,35
	75° 45' 33"	46,87		
50			343413,75	1236537,78
	76° 56' 16"	28,54		

Название (номер) межевого знака	Дирекционные углы (град. мин. сек.)	Длина линии(м)	X координата	Y координата
51			343420,2	1236565,58
	71° 17' 33"	23,26		
52			343427,66	1236587,61
	74° 56' 29"	23,52		
53			343433,77	1236610,32
	64° 15' 29"	41,4		
54			343451,75	1236647,61
	59° 01' 35"	9,89		
55			343456,84	1236656,09
	63° 24' 01"	29,57		
56			343470,08	1236682,53
	64° 25' 59"	25,93		
57			343481,27	1236705,92
	51° 36' 26"	10,39		
58			343487,72	1236714,06
	34° 05' 25"	12,7		
59			343498,24	1236721,18
	18° 24' 58"	9,65		
60			343507,4	1236724,23
	16° 18' 33"	14,49		
61			343521,31	1236728,3
	27° 21' 36"	10,31		
62			343530,47	1236733,04
	40° 35' 29"	6,26		
63			343535,22	1236737,11
	63° 26' 06"	9,86		
64			343539,63	1236745,93
	65° 35' 32"	19,72		
65			343547,78	1236763,89
	64° 12' 34"	10,92		
66			343552,53	1236773,72
	59° 55' 15"	7,44		
67			343556,26	1236780,16
	50° 10' 40"	13,24		
68			343564,74	1236790,33
	49° 28' 49"	18,29		
69			343576,62	1236804,23
	45° 00' 00"	7,2		
70			343581,71	1236809,32
	36° 52' 42"	13,56		
71			343592,56	1236817,46
	28° 13' 38"	10,02		
72			343601,39	1236822,2
	15° 36' 53"	8,8		
73			343609,87	1236824,57
	27° 51' 01"	20,34		
74			343627,85	1236834,07
	24° 51' 06"	10,47		
75			343637,35	1236838,47
	47° 21' 24"	23,04		
76			343652,96	1236855,42
	47° 29' 45"	11,04		
77			343660,42	1236863,56
	62° 44' 37"	13,34		
78			343666,53	1236875,42

Название (номер) межевого знака	Дирекционные углы (град. мин. сек.)	Длина линии(м)	X координата	Y координата
	66° 33' 25"	11,08		
79			343670,94	1236885,59
	64° 52' 03"	11,98		
80			343676,03	1236896,44
	66° 53' 29"	25,07		
81			343685,87	1236919,5
	56° 15' 03"	13,45		
82			343693,34	1236930,68
	60° 08' 41"	23,84		
83			343705,21	1236951,36
	61° 40' 54"	40,05		
84			343724,21	1236986,62
	60° 13' 21"	32,8		
85			343740,5	1237015,09
	69° 37' 07"	12,66		
86			343744,91	1237026,96
	71° 13' 17"	18,98		
87			343751,02	1237044,93
	63° 23' 43"	12,88		
88			343756,79	1237056,45
	45° 37' 35"	21,35		
89			343771,72	1237071,71
	55° 11' 11"	44,7		
90			343797,24	1237108,41
	53° 48' 37"	28,3		
91			343813,95	1237131,25
	44° 58' 32"	33,16		
92			343837,41	1237154,69
	39° 14' 52"	23,28		
93			343855,44	1237169,42
	41° 44' 01"	19,48		
94			343869,98	1237182,39
	53° 54' 12"	19,42		
95			343881,42	1237198,08
	51° 43' 18"	14,08		
96			343890,14	1237209,13
	44° 58' 30"	16,17		
97			343901,58	1237220,56
	30° 33' 47"	11,03		
98			343911,08	1237226,17
	28° 56' 00"	18,83		
99			343927,56	1237235,28
	31° 02' 48"	15,4		
100			343940,75	1237243,22
	33° 17' 19"	16,23		
101			343954,32	1237252,13
	31° 30' 49"	20,01		
102			343971,38	1237262,59
	52° 10' 01"	12,02		
103			343978,75	1237272,08
	80° 15' 26"	13,77		
104			343981,08	1237285,65
	87° 40' 00"	28,49		
105			343982,24	1237314,12
	87° 13' 22"	16,1		

Название (номер) межевого знака	Дирекционные углы (град. мин. сек.)	Длина линии(м)	X координата	Y координата
106			343983,02	1237330,2
	86° 49' 34"	10,48		
107			343983,6	1237340,66
	74° 34' 21"	17,48		
108			343988,25	1237357,51
	65° 22' 35"	17,69		
109			343995,62	1237373,59
	65° 58' 05"	17,61		
110			344002,79	1237389,67
	54° 30' 35"	14,04		
111			344010,94	1237401,1
	52° 34' 39"	24,88		
112			344026,06	1237420,86
	38° 28' 32"	12,13		
113			344035,56	1237428,41
	32° 09' 52"	8,02		
114			344042,35	1237432,68
	38° 01' 34"	5,65		
115			344046,8	1237436,16
	332° 04' 00"	14,05		
116			344059,21	1237429,58
	343° 44' 46"	14,54		
117			344073,17	1237425,51
	333° 59' 20"	9,71		
118			344081,9	1237421,25
	358° 58' 50"	11,24		
119			344093,14	1237421,05
	355° 01' 51"	40,29		
120			344133,28	1237417,56
	354° 18' 55"	52,8		
121			344185,82	1237412,33
	359° 01' 26"	22,3		
122			344208,12	1237411,95
	354° 20' 51"	21,63		
123			344229,64	1237409,82
	352° 07' 20"	24,08		
124			344253,49	1237406,52
	347° 43' 35"	24,6		
125			344277,53	1237401,29
	351° 55' 06"	46,8		
126			344323,87	1237394,71
	352° 32' 32"	25,43		
127			344349,08	1237391,41
	356° 32' 24"	10,44		
128			344359,5	1237390,78
	11° 18' 36"	7,9		
129			344367,25	1237392,33
	18° 24' 44"	7,98		
130			344374,82	1237394,85
	32° 29' 40"	7,58		
131			344381,21	1237398,92
	50° 03' 07"	13,89		
132			344390,13	1237409,57
	48° 06' 01"	30,2		
133			344410,3	1237432,05

Название (номер) межевого знака	Дирекционные углы (град. мин. сек.)	Длина линии(м)	X координата	Y координата
	40° 33' 24"	12,5		
134			344419,8	1237440,18
	42° 41' 43"	6,86		
135			344424,84	1237444,83
	25° 43' 35"	5,81		
136			344430,07	1237447,35
	12° 37' 33"	11,53		
137			344441,32	1237449,87
	2° 07' 09"	10,28		
138			344451,59	1237450,25
	358° 39' 52"	8,15		
139			344459,74	1237450,06
	351° 12' 23"	16,48		
140			344476,03	1237447,54
	350° 33' 20"	10,6		
141			344486,49	1237445,8
	355° 07' 04"	6,81		
142			344493,28	1237445,22
	5° 13' 07"	4,29		
143			344497,55	1237445,61
	24° 00' 12"	15,71		
144			344511,9	1237452
	10° 41' 50"	10,45		
145			344522,17	1237453,94
	0° 00' 00"	8,34		
146			344530,51	1237453,94
	356° 09' 59"	5,83		
147			344536,33	1237453,55
	343° 00' 21"	4,65		
148			344540,78	1237452,19
	0° 00' 00"	5,24		
149			344546,02	1237452,19
	335° 47' 45"	25,51		
150			344569,29	1237441,73
	328° 19' 17"	23,23		
151			344589,06	1237429,53
	327° 16' 12"	12,91		
152			344599,92	1237422,55
	330° 29' 59"	13,36		
153			344611,55	1237415,97
	336° 57' 12"	9,91		
154			344620,67	1237412,09
	344° 31' 06"	10,86		
155			344631,14	1237409,19
	348° 39' 08"	8,89		
156			344639,86	1237407,44
	0° 00' 00"	7,76		
157			344647,62	1237407,44
	12° 31' 12"	7,15		
158			344654,6	1237408,99
	19° 47' 17"	8,03		
159			344662,16	1237411,71
	23° 08' 06"	11,81		
160			344673,02	1237416,35
	19° 02' 40"	11,89		

Название (номер) межевого знака	Дирекционные углы (град. мин. сек.)	Длина линии(м)	X координата	Y координата
161			344684,26	1237420,23
	1° 49' 41"	12,23		
162			344696,48	1237420,62
	357° 15' 25"	16,3		
163			344712,76	1237419,84
	353° 20' 09"	24,99		
164			344737,58	1237416,94
	351° 58' 24"	12,53		
165			344749,99	1237415,19
	7° 49' 47"	9,98		
166			344759,88	1237416,55
	14° 42' 13"	16,04		
167			344775,39	1237420,62
	11° 58' 34"	15,86		
168			344790,9	1237423,91
	0° 50' 17"	12,99		
169			344803,89	1237424,1
	0° 00' 00"	11,05		
170			344814,94	1237424,1
	1° 47' 24"	6,4		
171			344821,34	1237424,3
	17° 35' 10"	12,81		
172			344833,55	1237428,17
	24° 36' 47"	20,48		
173			344852,17	1237436,7
	22° 08' 48"	16,95		
174			344867,87	1237443,09
	26° 11' 16"	28,53		
175			344893,47	1237455,68
	30° 33' 13"	14,85		
176			344906,26	1237463,23
	39° 04' 39"	11,99		
177			344915,57	1237470,79
	50° 14' 50"	19,41		
178			344927,98	1237485,71
	50° 37' 32"	18,03		
179			344939,42	1237499,65
	39° 21' 19"	9,78		
180			344946,98	1237505,85
	16° 24' 13"	6,87		
181			344953,57	1237507,79
	3° 36' 12"	18,46		
182			344971,99	1237508,95
	358° 36' 41"	16,09		
183			344988,08	1237508,56
	21° 02' 01"	10,81		
184			344998,17	1237512,44
	30° 57' 50"	9,04		
185			345005,92	1237517,09
	31° 05' 41"	12		
186			345016,2	1237523,29
	19° 27' 45"	9,87		
187			345025,51	1237526,58
	4° 07' 53"	10,69		
188			345036,17	1237527,35

Название (номер) межевого знака	Дирекционные углы (град. мин. сек.)	Длина линии(м)	X координата	Y координата
	357° 45' 24"	4,85		
189			345041,02	1237527,16
	353° 52' 13"	7,21		
190			345048,19	1237526,39
	330° 31' 57"	15,37		
191			345061,57	1237518,83
	323° 22' 22"	10,39		
192			345069,91	1237512,63
	85° 40' 04"	17,87		
193			345071,26	1237530,45
	88° 03' 25"	102,93		
194			345074,75	1237633,32
	96° 48' 51"	503,34		
195			345015,03	1238133,1
	96° 39' 26"	372,9		
196			344971,8	1238503,49
	96° 16' 55"	765,19		
197			344888,07	1239264,09
	70° 06' 14"	197,05		
198			344955,13	1239449,38
	107° 47' 16"	489,64		
199			344805,55	1239915,61
	107° 47' 38"	799,62		
200			344561,19	1240676,98
	107° 25' 51"	469,7		
201			344420,49	1241125,11
	107° 21' 35"	530,32		
202			344262,26	1241631,27
	107° 56' 01"	500,27		
203			344108,22	1242107,23
	108° 16' 34"	595,38		
204			343921,51	1242672,58
	106° 31' 55"	208,65		
205			343862,14	1242872,6
	107° 33' 53"	119,09		
206			343826,2	1242986,14
	110° 49' 15"	83,87		
207			343796,39	1243064,53
	31° 12' 10"	22,62		
208			343815,74	1243076,25
	77° 26' 32"	10,72		
209			343818,07	1243086,71
	87° 21' 44"	12,6		
210			343818,65	1243099,3
	90° 59' 10"	11,62		
211			343818,45	1243110,92
	98° 24' 40"	15,86		
212			343816,13	1243126,61
	89° 02' 52"	11,43		
213			343816,32	1243138,04
	86° 20' 41"	12,23		
214			343817,1	1243150,25
	69° 34' 16"	10,54		
215			343820,78	1243160,13
	72° 14' 33"	10,16		



Название (номер) межевого знака	Дирекционные углы (град. мин. сек.)	Длина линии(м)	X координата	Y координата
216			343823,88	1243169,81
	51° 57' 23"	5,66		
217			343827,37	1243174,27
	60° 02' 30"	16,32		
218			343835,52	1243188,41
	40° 37' 39"	7,14		
219			343840,94	1243193,06
	33° 05' 56"	16,66		
220			343854,9	1243202,16
	31° 53' 58"	41,8		
221			343890,39	1243224,25
	33° 03' 12"	25,21		
222			343911,52	1243238
	14° 52' 19"	6,82		
223			343918,11	1243239,75
	15° 42' 58"	9,27		
224			343927,03	1243242,26
	26° 17' 38"	17,95		
225			343943,12	1243250,21
	28° 19' 57"	11,02		
226			343952,82	1243255,44
	22° 57' 28"	38,74		
227			343988,49	1243270,55
	17° 01' 01"	15,21		
228			344003,03	1243275
	18° 39' 59"	13,31		
229			344015,64	1243279,26
	37° 24' 53"	19,77		
230			344031,34	1243291,27
	37° 56' 32"	17,96		
231			344045,5	1243302,31
	12° 41' 41"	9,74		
232			344055	1243304,45
	2° 35' 47"	12,8		
233			344067,79	1243305,03
	0° 00' 00"	9,5		
234			344077,29	1243305,03
	331° 32' 37"	7,72		
235			344084,08	1243301,35
	322° 51' 45"	8,99		
236			344091,25	1243295,92
	315° 03' 07"	15,63		
237			344102,31	1243284,88
	306° 31' 17"	36,16		
238			344123,83	1243255,82
	300° 58' 48"	18,07		
239			344133,13	1243240,33
	302° 15' 03"	12,37		
240			344139,73	1243229,87
	306° 51' 29"	9,69		
241			344145,54	1243222,12
	310° 53' 31"	7,7		
242			344150,58	1243216,3
	313° 56' 14"	20,97		
243			344165,13	1243201,2

Название (номер) межевого знака	Дирекционные углы (град. мин. сек.)	Длина линии(м)	X координата	Y координата
	321° 10' 40"	12,68		
244			344175,01	1243193,25
	314° 02' 34"	23,71		
245			344191,49	1243176,21
	323° 09' 27"	12,61		
246			344201,58	1243168,65
	332° 55' 43"	18,72		
247			344218,25	1243160,13
	344° 39' 04"	8,05		
248			344226,01	1243158
	1° 06' 02"	9,89		
249			344235,9	1243158,19
	8° 06' 37"	12,33		
250			344248,11	1243159,93
	13° 46' 25"	10,58		
251			344258,39	1243162,45
	346° 53' 24"	8,55		
252			344266,72	1243160,51
	325° 00' 54"	13,5		
253			344277,78	1243152,77
	304° 42' 25"	15,31		
254			344286,5	1243140,18
	283° 43' 36"	8,98		
255			344288,63	1243131,46
	287° 32' 35"	11,58		
256			344292,12	1243120,42
	294° 12' 16"	14,66		
257			344298,13	1243107,05
	297° 22' 29"	12,66		
258			344303,95	1243095,81
	302° 38' 22"	11,5		
259			344310,15	1243086,13
	306° 26' 22"	10,12		
260			344316,16	1243077,99
	312° 33' 38"	6,31		
261			344320,43	1243073,34
	299° 16' 16"	27,75		
262			344334	1243049,13
	304° 43' 08"	18,38		
263			344344,47	1243034,02
	296° 15' 17"	14,04		
264			344350,68	1243021,43
	318° 55' 32"	12,08		
265			344359,79	1243013,49
	326° 10' 31"	21,23		
266			344377,43	1243001,67
	335° 37' 05"	18,31		
267			344394,11	1242994,11
	338° 10' 01"	36,97		
268			344428,43	1242980,36
	342° 02' 36"	29,55		
269			344456,54	1242971,25
	336° 20' 01"	32,81		
270			344486,59	1242958,08
	330° 47' 18"	16,66		

Название (номер) межевого знака	Дирекционные углы (град. мин. сек.)	Длина линии(м)	X координата	Y координата
271			344501,13	1242949,95
	327° 51' 19"	22,22		
272			344519,94	1242938,13
	315° 02' 30"	19,46		
273			344533,71	1242924,38
	317° 32' 55"	31,01		
274			344556,59	1242903,45
	318° 12' 50"	29,64		
275			344578,69	1242883,7
	320° 01' 51"	31,37		
276			344602,73	1242863,55
	341° 33' 01"	12,26		
277			344614,36	1242859,67
	347° 49' 12"	19,24		
278			344633,17	1242855,61
	4° 18' 48"	20,61		
279			344653,72	1242857,16
	13° 41' 11"	40,91		
280			344693,47	1242866,84
	353° 07' 45"	22,65		
281			344715,96	1242864,13
	346° 21' 46"	41,1		
282			344755,9	1242854,44
	350° 58' 44"	4,91		
283			344760,75	1242853,67
	21° 56' 52"	37,83		
284			344795,84	1242867,81
	13° 19' 14"	15,15		
285			344810,58	1242871,3
	336° 49' 45"	16,24		
286			344825,51	1242864,91
	337° 44' 54"	27,65		
287			344851,1	1242854,44
	349° 53' 32"	27,58		
288			344878,25	1242849,6
	1° 21' 20"	16,48		
289			344894,73	1242849,99
	10° 46' 52"	8,29		
290			344902,87	1242851,54
	28° 16' 01"	11,44		
291			344912,95	1242856,96
	33° 24' 53"	36,94		
292			344943,78	1242877,3
	10° 21' 07"	4,34		
293			344948,05	1242878,08
	341° 33' 54"	15,94		
294			344963,17	1242873,04
	329° 45' 14"	8,08		
295			344970,15	1242868,97
	319° 39' 39"	6,87		
296			344975,39	1242864,52
	309° 20' 07"	7,02		
297			344979,84	1242859,09
	299° 00' 09"	6,41		
298			344982,95	1242853,48

Название (номер) межевого знака	Дирекционные углы (град. мин. сек.)	Длина линии(м)	X координата	Y координата
	273° 13' 56"	10,29		
299			344983,53	1242843,21
	267° 02' 49"	7,57		
300			344983,14	1242835,65
	260° 11' 56"	11,4		
301			344981,2	1242824,42
	267° 35' 55"	9,31		
302			344980,81	1242815,12
	270° 00' 00"	7,56		
303			344980,81	1242807,56
	288° 30' 02"	5,52		
304			344982,56	1242802,33
	295° 40' 56"	16,54		
305			344989,73	1242787,42
	305° 06' 16"	8,76		
306			344994,77	1242780,25
	314° 37' 59"	19,87		
307			345008,73	1242766,11
	317° 13' 32"	42,79		
308			345040,14	1242737,05
	314° 03' 44"	65,24		
309			345085,51	1242690,17
	309° 13' 59"	51,51		
310			345118,09	1242650,27
	308° 32' 47"	63,16		
311			345157,45	1242600,87
	305° 39' 57"	20,27		
312			345169,27	1242584,4
	294° 18' 05"	25,93		
313			345179,94	1242560,77
	283° 58' 01"	36,13		
314			345188,66	1242525,71
	288° 57' 47"	13,72		
315			345193,12	1242512,73
	295° 43' 12"	16,98		
316			345200,49	1242497,43
	315° 00' 00"	13,7		
317			345210,18	1242487,74
	327° 17' 23"	29,03		
318			345234,61	1242472,05
	333° 57' 04"	19,86		
319			345252,45	1242463,33
	346° 14' 22"	31,74		
320			345283,28	1242455,78
	9° 47' 43"	4,53		
321			345287,74	1242456,55
	22° 01' 32"	17,57		
322			345304,03	1242463,14
	28° 38' 35"	37,99		
323			345337,37	1242481,35
	9° 26' 09"	14,15		
324			345351,33	1242483,67
	355° 07' 04"	6,81		
325			345358,12	1242483,09
	330° 10' 04"	8,95		

Название (номер) межевого знака	Дирекционные углы (град. мин. сек.)	Длина линии(м)	X координата	Y координата
326			345365,88	1242478,64
	331° 02' 49"	10,41		
327			345374,99	1242473,6
	316° 24' 27"	11,52		
328			345383,33	1242465,66
	304° 54' 36"	10,29		
329			345389,22	1242457,22
	295° 56' 01"	8,12		
330			345392,77	1242449,92
	292° 24' 55"	8,84		
331			345396,14	1242441,75
	68° 04' 40"	79,23		
332			345425,72	1242515,25
	71° 52' 57"	99,27		
333			345456,59	1242609,6
	72° 29' 03"	197,56		
334			345516,05	1242798
	75° 10' 44"	284,71		
335			345588,88	1243073,24
	71° 57' 15"	509,88		
336			345746,83	1243558,04
	49° 21' 26"	623,11		
337			346152,69	1244030,85
	162° 38' 47"	496,9		
338			345678,41	1244179,06
	162° 26' 43"	497,75		
339			345203,84	1244329,19
	162° 01' 25"	503,72		
340			344724,71	1244484,65
	170° 14' 48"	674,3		
341			344060,16	1244598,88
	46° 08' 45"	529,69		
342			344427,14	1244980,84
	45° 03' 00"	592,59		
343			344845,8	1245400,23
	134° 50' 39"	525,48		
344			344475,24	1245772,81
	38° 18' 47"	234,34		
345			344659,11	1245918,09
	104° 00' 59"	363,17		
346			344571,15	1246270,45
	105° 35' 41"	427,48		
347			344456,23	1246682,19
	120° 23' 02"	50,83		
348			344430,52	1246726,04
	118° 47' 56"	136,88		
349			344364,58	1246845,99
	119° 46' 19"	310,5		
350			344210,4	1247115,51
	116° 08' 16"	174,49		
351			344133,53	1247272,16
	88° 36' 24"	594,22		
352			344147,98	1247866,2
	85° 36' 13"	179,63		
353			344161,75	1248045,3

Название (номер) межевого знака	Дирекционные углы (град. мин. сек.)	Длина линии(м)	X координата	Y координата
	93° 55' 35"	529,83		
354			344125,47	1248573,89
	94° 00' 21"	383,2		
355			344098,7	1248956,15
	90° 31' 09"	349,93		
356			344095,53	1249306,07
	73° 15' 08"	509,09		
357			344242,23	1249793,57
	71° 47' 09"	484,05		
358			344393,53	1250253,37
	158° 53' 25"	438,75		
359			343984,22	1250411,39
	158° 47' 47"	478,9		
360			343537,74	1250584,6
	159° 34' 19"	283,87		
361			343271,72	1250683,68
	160° 49' 38"	279,98		
362			343007,27	1250775,63
	159° 02' 24"	306,42		
363			342721,13	1250885,24
	159° 04' 13"	284,64		
364			342455,27	1250986,92
	159° 29' 03"	347,6		
365			342129,72	1251108,74
	228° 03' 25"	44,29		
366			342100,12	1251075,8
	223° 15' 09"	22,96		
367			342083,4	1251060,07
	238° 54' 16"	154,4		
368			342003,66	1250927,86
	237° 09' 49"	61,25		
369			341970,45	1250876,4
	151° 04' 21"	436,47		
370			341588,44	1251087,52
	153° 52' 36"	326		
371			341295,74	1251231,06
	236° 48' 13"	29,94		
372			341279,35	1251206,01
	252° 27' 58"	23,93		
373			341272,14	1251183,19
	230° 27' 44"	22,73		
374			341257,67	1251165,66
	214° 52' 09"	25,61		
375			341236,66	1251151,02
	200° 17' 49"	27,44		
376			341210,92	1251141,5
	185° 41' 56"	29,3		
377			341181,76	1251138,59
	181° 34' 43"	20,33		
378			341161,44	1251138,03
	173° 10' 07"	127,03		
379			341035,31	1251153,14
	169° 29' 54"	128,88		
380			340908,59	1251176,63
	162° 41' 10"	24,73		

Название (номер) межевого знака	Дирекционные углы (град. мин. сек.)	Длина линии(м)	X координата	Y координата
381			340884,98	1251183,99
	149° 03' 19"	31,15		
382			340858,26	1251200,01
	148° 41' 31"	31,96		
383			340830,95	1251216,62
	163° 37' 55"	21,04		
384			340810,76	1251222,55
	165° 29' 17"	27,46		
385			340784,18	1251229,43
	185° 30' 10"	22,21		
386			340762,07	1251227,3
	197° 44' 16"	15,59		
387			340747,22	1251222,55
	224° 58' 41"	18,46		
388			340734,16	1251209,5
	229° 10' 29"	42,16		
389			340706,6	1251177,6
	211° 01' 22"	14,96		
390			340693,78	1251169,89
	185° 48' 53"	13,13		
391			340680,72	1251168,56
	161° 17' 26"	11,88		
392			340669,47	1251172,37
	124° 51' 41"	20,49		
393			340657,76	1251189,18
	118° 09' 26"	28,65		
394			340644,24	1251214,44
	126° 48' 14"	22,57		
395			340630,72	1251232,51
	103° 28' 13"	68,99		
396			340614,65	1251299,6
	119° 02' 28"	69,67		
397			340580,83	1251360,51
	121° 33' 57"	79,16		
398			340539,39	1251427,96
	128° 46' 37"	39,73		
399			340514,51	1251458,93
	131° 55' 38"	79,54		
400			340461,36	1251518,11
	133° 08' 08"	86,5		
401			340402,22	1251581,23
	124° 08' 26"	44,44		
402			340377,28	1251618,01
	119° 54' 57"	86,92		
403			340333,93	1251693,35
	123° 26' 47"	71,1		
404			340294,74	1251752,68
	139° 33' 43"	79,57		
405			340234,18	1251804,29
	151° 12' 37"	108,41		
406			340139,17	1251856,5
	163° 06' 25"	77,57		
407			340064,95	1251879,04
	184° 33' 59"	100,36		
408			339964,91	1251871,05

Название (номер) межевого знака	Дирекционные углы (град. мин. сек.)	Длина линии(м)	X координата	Y координата
	183° 01' 08"	38,73		
409			339926,23	1251869,01
	169° 25' 51"	31,4		
410			339895,36	1251874,77
	160° 55' 20"	74,68		
411			339824,78	1251899,18
	151° 39' 30"	43,56		
412			339786,44	1251919,86
	142° 46' 56"	31,96		
413			339760,99	1251939,19
	134° 19' 12"	19,06		
414			339747,67	1251952,83
	125° 55' 13"	21,24		
415			339735,21	1251970,03
	105° 41' 24"	35,13		
416			339725,71	1252003,85
	96° 29' 00"	57,92		
417			339719,17	1252061,4
	101° 19' 17"	39,33		
418			339711,45	1252099,96
	75° 57' 02"	31,8		
419			339719,17	1252130,81
	54° 48' 33"	19,59		
420			339730,46	1252146,82
	49° 23' 14"	27,36		
421			339748,27	1252167,59
	44° 16' 44"	34,83		
422			339773,21	1252191,91
	39° 24' 00"	56,09		
423			339816,55	1252227,51
	48° 47' 58"	76,94		
424			339867,23	1252285,4
	67° 44' 23"	17,16		
425			339873,73	1252301,28
	85° 05' 37"	18,01		
426			339875,27	1252319,22
	115° 26' 39"	21,95		
427			339865,84	1252339,04
	135° 56' 13"	24,65		
428			339848,13	1252356,18
	157° 58' 52"	19,07		
429			339830,45	1252363,33
	168° 01' 42"	19,52		
430			339811,35	1252367,38
	173° 40' 36"	33,59		
431			339777,96	1252371,08
	175° 57' 12"	51,44		
432			339726,65	1252374,71
	160° 33' 02"	36,79		
433			339691,96	1252386,96
	138° 58' 17"	36,35		
434			339664,54	1252410,82
	125° 13' 49"	37,05		
435			339643,17	1252441,08
	101° 25' 59"	20,08		



Название (номер) межевого знака	Дирекционные углы (град. мин. сек.)	Длина линии(м)	X координата	Y координата
436			339639,19	1252460,76
	78° 52' 58"	23,34		
437			339643,69	1252483,66
	69° 14' 42"	22,58		
438			339651,69	1252504,77
	87° 41' 52"	21,66		
439			339652,56	1252526,41
	105° 25' 09"	19,29		
440			339647,43	1252545,01
	127° 39' 25"	13,83		
441			339638,98	1252555,96
	136° 16' 53"	30,36		
442			339617,04	1252576,94
	150° 18' 34"	14,35		
443			339604,57	1252584,05
	163° 26' 49"	22,92		
444			339582,6	1252590,58
	164° 49' 03"	45,71		
445			339538,49	1252602,55
	175° 12' 12"	20,09		
446			339518,47	1252604,23
	190° 26' 48"	25,65		
447			339493,25	1252599,58
	206° 58' 18"	28,99		
448			339467,41	1252586,43
	210° 04' 26"	34,34		
449			339437,69	1252569,22
	227° 14' 10"	25,01		
450			339420,71	1252550,86
	236° 17' 46"	22,85		
451			339408,03	1252531,85
	247° 21' 44"	61,7		
452			339384,28	1252474,9
	254° 58' 24"	50,37		
453			339371,22	1252426,25
	242° 31' 43"	34,77		
454			339355,18	1252395,4
	232° 51' 41"	42,24		
455			339329,68	1252361,73
	222° 57' 39"	28,22		
456			339309,03	1252342,5
	178° 36' 27"	9,05		
457			339299,98	1252342,72
	78° 52' 53"	55,23		
458			339310,63	1252396,91
	75° 17' 21"	89,39		
459			339333,33	1252483,37
	75° 17' 13"	233,25		
460			339392,57	1252708,97
	75° 59' 26"	202,78		
461			339441,66	1252905,72
	74° 50' 34"	22,56		
462			339447,56	1252927,5
	177° 24' 01"	119,27		
463			339328,41	1252932,91

Название (номер) межевого знака	Дирекционные углы (град. мин. сек.)	Длина линии(м)	X координата	Y координата
	177° 25' 30"	843,6		
464			338485,66	1252970,81
	177° 25' 20"	48,47		
465			338437,24	1252972,99
	177° 25' 37"	47,67		
466			338389,62	1252975,13
	177° 23' 43"	71,07		
467			338318,62	1252978,36
	179° 34' 12"	74,62		
468			338244	1252978,92
	177° 20' 05"	36,13		
469			338207,91	1252980,6
	176° 23' 12"	78,23		
470			338129,84	1252985,53
	178° 05' 33"	96,73		
471			338033,16	1252988,75
	176° 38' 20"	215,59		
472			337817,94	1253001,39
	175° 18' 19"	15,88		
473			337802,11	1253002,69
	179° 12' 18"	40,36		
474			337761,75	1253003,25
	180° 47' 35"	41,18		
475			337720,57	1253002,68
	102° 19' 38"	151,1		
476			337688,31	1253150,3
	130° 52' 44"	60,02		
477			337649,03	1253195,68
	118° 46' 48"	44,2		
478			337627,75	1253234,42
	99° 05' 40"	89,59		
479			337613,59	1253322,88
	111° 11' 37"	97,84		
480			337578,22	1253414,1
	125° 50' 39"	97,54		
481			337521,1	1253493,17
	150° 34' 21"	50,15		
482			337477,42	1253517,81
	174° 22' 56"	34,43		
483			337443,16	1253521,18
	195° 34' 50"	58,23		
484			337387,07	1253505,54
	175° 08' 13"	38,81		
485			337348,4	1253508,83
	162° 23' 34"	38,75		
486			337311,47	1253520,55
	167° 11' 40"	40,2		
487			337272,27	1253529,46
	156° 46' 17"	49,95		
488			337226,37	1253549,16
	155° 25' 02"	53,65		
489			337177,58	1253571,48
	157° 36' 15"	67,48		
490			337115,19	1253597,19
	168° 57' 47"	40,33		

Название (номер) межевого знака	Дирекционные углы (град. мин. сек.)	Длина линии(м)	X координата	Y координата
491			337075,61	1253604,91
	187° 35' 41"	26,78		
492			337049,06	1253601,37
	180° 43' 31"	67,95		
493			336981,12	1253600,51
	173° 06' 11"	48,63		
494			336932,84	1253606,35
	162° 14' 40"	40,27		
495			336894,49	1253618,63
	153° 44' 14"	33,9		
496			336864,09	1253633,63
	145° 13' 33"	32,54		
497			336837,36	1253652,19
	159° 42' 04"	17,99		
498			336820,49	1253658,43
	160° 41' 51"	15,25		
499			336806,1	1253663,47
	151° 52' 51"	25,23		
500			336783,85	1253675,36
	140° 01' 54"	32,89		
501			336758,64	1253696,49
	149° 58' 51"	29,54		
502			336733,06	1253711,27
	161° 41' 40"	9,81		
503			336723,75	1253714,35
	184° 08' 16"	8,59		
504			336715,18	1253713,73
	174° 07' 32"	37,23		
505			336678,15	1253717,54
	178° 59' 12"	32,8		
506			336645,36	1253718,12
	172° 34' 54"	15,03		
507			336630,46	1253720,06
	161° 51' 24"	14,29		
508			336616,88	1253724,51
	145° 40' 41"	14,08		
509			336605,25	1253732,45
	122° 19' 07"	11,24		
510			336599,24	1253741,95
	131° 43' 41"	16,6		
511			336588,19	1253754,34
	136° 16' 59"	24,95		
512			336570,16	1253771,58
	154° 29' 07"	14,39		
513			336557,17	1253777,78
	177° 26' 32"	8,74		
514			336548,44	1253778,17
	194° 36' 33"	18,44		
515			336530,6	1253773,52
	175° 06' 23"	9,14		
516			336521,49	1253774,3
	153° 50' 11"	14,04		
517			336508,89	1253780,49
	135° 33' 46"	14,4		
518			336498,61	1253790,57

Название (номер) межевого знака	Дирекционные углы (град. мин. сек.)	Длина линии(м)	X координата	Y координата
	122° 40' 19"	17,95		
519			336488,92	1253805,68
	111° 15' 17"	21,41		
520			336481,16	1253825,63
	107° 35' 18"	16,05		
521			336476,31	1253840,93
	121° 17' 02"	10,44		
522			336470,89	1253849,85
	141° 23' 33"	13,65		
523			336460,22	1253858,37
	148° 18' 26"	25,07		
524			336438,89	1253871,54
	146° 19' 11"	16,07		
525			336425,52	1253880,45
	129° 07' 01"	13,31		
526			336417,12	1253890,78
	127° 59' 15"	32,61		
527			336397,05	1253916,48
	120° 44' 21"	21,01		
528			336386,31	1253934,54
	113° 35' 13"	18,59		
529			336378,87	1253951,58
	131° 39' 53"	21,27		
530			336364,73	1253967,47
	154° 04' 00"	15,41		
531			336350,87	1253974,21
	169° 08' 00"	20,79		
532			336330,45	1253978,13
	173° 31' 45"	31,94		
533			336298,71	1253981,73
	156° 14' 35"	36,24		
534			336265,54	1253996,33
	152° 14' 34"	22,14		
535			336245,95	1254006,64
	135° 13' 06"	11,13		
536			336238,05	1254014,48
	106° 34' 15"	10,69		
537			336235	1254024,73
	69° 10' 52"	7,15		
538			336237,54	1254031,41
	40° 48' 49"	13,17		
539			336247,51	1254040,02
	40° 03' 42"	10,02		
540			336255,18	1254046,47
	55° 13' 55"	9,43		
541			336260,56	1254054,22
	76° 09' 46"	9,07		
542			336262,73	1254063,03
	102° 53' 11"	9,91		
543			336260,52	1254072,69
	121° 09' 20"	26,65		
544			336246,73	1254095,5
	135° 11' 52"	10,25		
545			336239,46	1254102,72
	159° 48' 43"	6,93		

Название (номер) межевого знака	Дирекционные углы (град. мин. сек.)	Длина линии(м)	X координата	Y координата
546			336232,96	1254105,11
	190° 18' 17"	7,27		
547			336225,81	1254103,81
	200° 15' 02"	7,69		
548			336218,6	1254101,15
	214° 24' 37"	21,62		
549			336200,76	1254088,93
	194° 27' 02"	6,37		
550			336194,59	1254087,34
	181° 33' 49"	6,96		
551			336187,63	1254087,15
	164° 09' 56"	19,17		
552			336169,19	1254092,38
	166° 20' 46"	28,72		
553			336141,28	1254099,16
	148° 42' 58"	5,22		
554			336136,82	1254101,87
	126° 40' 20"	8,69		
555			336131,63	1254108,84
	102° 28' 14"	6,39		
556			336130,25	1254115,08
	78° 55' 24"	5,78		
557			336131,36	1254120,75
	66° 43' 16"	13,11		
558			336136,54	1254132,79
	90° 42' 20"	12,18		
559			336136,39	1254144,97
	113° 10' 04"	19,47		
560			336128,73	1254162,87
	125° 23' 38"	37,97		
561			336106,74	1254193,82
	127° 13' 14"	39,86		
562			336082,63	1254225,56
	130° 45' 21"	28,95		
563			336063,73	1254247,49
	143° 44' 53"	51,75		
564			336022	1254278,09
	129° 22' 16"	27,18		
565			336004,76	1254299,1
	129° 41' 44"	34,65		
566			335982,63	1254325,76
	96° 34' 16"	49,02		
567			335977,02	1254374,46
	98° 37' 12"	31,42		
568			335972,31	1254405,53
	91° 29' 41"	28,37		
569			335971,57	1254433,89
	78° 09' 27"	38,4		
570			335979,45	1254471,47
	95° 18' 34"	21,18		
571			335977,49	1254492,56
	113° 00' 48"	31,26		
572			335965,27	1254521,33
	129° 11' 49"	40,49		
573			335939,68	1254552,71

Название (номер) межевого знака	Дирекционные углы (град. мин. сек.)	Длина линии(м)	X координата	Y координата
	139° 42' 36"	41,94		
574			335907,69	1254579,83
	124° 43' 58"	45,27		
575			335881,9	1254617,03
	118° 52' 56"	54,2		
576			335855,72	1254664,49
	111° 49' 02"	40,68		
577			335840,6	1254702,26
	106° 41' 10"	37,82		
578			335829,74	1254738,49
	106° 21' 03"	50,26		
579			335815,59	1254786,72
	126° 59' 50"	21,59		
580			335802,6	1254803,96
	151° 02' 22"	12,41		
581			335791,74	1254809,97
	161° 55' 14"	11,21		
582			335781,08	1254813,45
	175° 31' 50"	11,81		
583			335769,31	1254814,37
	168° 40' 27"	14,1		
584			335755,48	1254817,14
	157° 31' 06"	8,6		
585			335747,53	1254820,43
	154° 37' 49"	8,15		
586			335740,17	1254823,92
	135° 47' 34"	13,8		
587			335730,28	1254833,54
	137° 09' 44"	21,18		
588			335714,75	1254847,94
	157° 45' 40"	11,92		
589			335703,72	1254852,45
	171° 25' 57"	10		
590			335693,83	1254853,94
	187° 44' 07"	4,31		
591			335689,56	1254853,36
	194° 00' 58"	6,94		
592			335682,83	1254851,68
	195° 47' 29"	5,62		
593			335677,42	1254850,15
	185° 24' 14"	7,43		
594			335670,02	1254849,45
	170° 54' 03"	15,3		
595			335654,91	1254851,87
	150° 11' 23"	19,59		
596			335637,91	1254861,61
	163° 21' 13"	12,46		
597			335625,97	1254865,18
	175° 25' 50"	20,84		
598			335605,2	1254866,84
	155° 21' 55"	31,33		
599			335576,72	1254879,9
	156° 53' 48"	16,59		
600			335561,46	1254886,41
	163° 13' 47"	36,25		

Название (номер) межевого знака	Дирекционные углы (град. мин. сек.)	Длина линии(м)	X координата	Y координата
601			335526,75	1254896,87
	160° 51' 28"	33,3		
602			335495,29	1254907,79
	153° 02' 07"	24,37		
603			335473,57	1254918,84
	142° 24' 10"	25,52		
604			335453,35	1254934,41
	147° 40' 15"	11,44		
605			335443,68	1254940,53
	161° 40' 29"	11,58		
606			335432,69	1254944,17
	174° 42' 44"	57,84		
607			335375,1	1254949,5
	183° 39' 41"	35,7		
608			335339,47	1254947,22
	177° 19' 26"	43,48		
609			335296,04	1254949,25
	182° 23' 27"	24,45		
610			335271,61	1254948,23
	181° 11' 07"	15,95		
611			335255,66	1254947,9
	175° 34' 53"	17,65		
612			335238,06	1254949,26
	158° 00' 51"	19,05		
613			335220,4	1254956,39
	147° 38' 11"	22,88		
614			335201,07	1254968,64
	170° 14' 26"	7,61		
615			335193,57	1254969,93
	192° 44' 54"	6,8		
616			335186,94	1254968,43
	231° 22' 16"	17,4		
617			335176,08	1254954,84
	216° 17' 29"	26,34		
618			335154,85	1254939,25
	212° 46' 01"	19,46		
619			335138,49	1254928,72
	214° 04' 20"	25,77		
620			335117,14	1254914,28
	223° 31' 32"	18,14		
621			335103,99	1254901,79
	211° 51' 36"	17,98		
622			335088,72	1254892,3
	197° 18' 36"	17,07		
623			335072,42	1254887,22
	188° 24' 35"	15,93		
624			335056,66	1254884,89
	175° 06' 53"	25,83		
625			335030,92	1254887,09
	149° 04' 49"	20,03		
626			335013,74	1254897,38
	143° 01' 30"	16,36		
627			335000,67	1254907,22
	154° 00' 45"	23,96		
628			334979,13	1254917,72

Название (номер) межевого знака	Дирекционные углы (град. мин. сек.)	Длина линии(м)	X координата	Y координата
	164° 39' 51"	21,82		
629			334958,09	1254923,49
	172° 21' 48"	17,08		
630			334941,16	1254925,76
	198° 26' 06"	11,48		
631			334930,27	1254922,13
	203° 20' 37"	17,11		
632			334914,56	1254915,35
	224° 01' 37"	19,99		
633			334900,19	1254901,46
	215° 04' 22"	18,05		
634			334885,42	1254891,09
	187° 54' 32"	9,52		
635			334875,99	1254889,78
	164° 04' 18"	9,18		
636			334867,16	1254892,3
	146° 01' 24"	19,97		
637			334850,6	1254903,46
	137° 45' 14"	33,56		
638			334825,76	1254926,02
	137° 27' 33"	66,08		
639			334777,07	1254970,7
	171° 34' 07"	14,25		
640			334762,97	1254972,79
	173° 33' 23"	39,12		
641			334724,1	1254977,18
	162° 26' 00"	11,89		
642			334712,76	1254980,77
	146° 07' 52"	72,92		
643			334652,21	1255021,41
	241° 22' 06"	12,9		
644			334646,03	1255010,09
	147° 57' 41"	12,8		
645			334635,18	1255016,88
	145° 31' 12"	63,98		
646			334582,44	1255053,1
	145° 02' 34"	71,37		
647			334523,95	1255093,99
	153° 54' 21"	83,23		
648			334449,2	1255130,6
	144° 35' 07"	46,54		
649			334411,27	1255157,57
	240° 44' 00"	77,89		
650			334373,19	1255089,62
	242° 43' 04"	163,99		
651			334298,02	1254943,87
	241° 12' 40"	32,04		
652			334282,59	1254915,79
	239° 30' 42"	249,09		
653			334156,21	1254701,14
	242° 37' 35"	499,7		
654			333926,45	1254257,39
	241° 16' 22"	143,31		
655			333857,57	1254131,72
	248° 18' 08"	439,69		



Название (номер) межевого знака	Дирекционные углы (град. мин. сек.)	Длина линии(м)	X координата	Y координата
656			333695,01	1253723,18
	250° 53' 06"	440,14		
657			333550,88	1253307,31
	251° 11' 16"	685,77		
658			333329,74	1252658,17
	312° 43' 53"	95,57		
659			333394,59	1252587,97
	17° 38' 35"	34,54		
660			333427,51	1252598,44
	287° 52' 22"	27,08		
661			333435,82	1252572,67
	187° 35' 23"	22,64		
662			333413,38	1252569,68
	212° 46' 24"	60,67		
663			333362,37	1252536,84
	221° 54' 51"	805,37		
664			332763,06	1251998,84
	140° 17' 17"	21,94		
665			332746,18	1252012,86
	220° 49' 01"	197,75		
666			332596,52	1251883,6
	220° 51' 11"	334,02		
667			332343,87	1251665,11
	268° 01' 55"	31,16		
668			332342,8	1251633,97
	255° 56' 45"	124,98		
669			332312,45	1251512,73
	271° 37' 47"	121,3		
670			332315,9	1251391,48
	268° 11' 51"	66,76		
671			332313,8	1251324,75
	245° 23' 44"	63,79		
672			332287,24	1251266,75
	271° 36' 46"	87,04		
673			332289,69	1251179,74
	249° 38' 05"	49,2		
674			332272,57	1251133,62
	261° 02' 30"	68,97		
675			332261,83	1251065,49
	249° 08' 06"	129,77		
676			332215,61	1250944,23
	269° 48' 56"	108,66		
677			332215,26	1250835,57
	282° 09' 03"	300,49		
678			332278,51	1250541,81
	289° 56' 13"	230,54		
679			332357,12	1250325,09
	253° 53' 57"	51,64		
680			332342,8	1250275,48
	335° 41' 59"	11,88		
681			332353,63	1250270,59
	264° 47' 56"	23,17		
682			332351,53	1250247,52
	308° 36' 44"	11,31		
683			332358,59	1250238,68

Название (номер) межевого знака	Дирекционные углы (град. мин. сек.)	Длина линии(м)	X координата	Y координата
	306° 22' 36"	139,64		
684			332441,41	1250126,25
	356° 27' 31"	92,77		
685			332534	1250120,52
	335° 14' 15"	65,97		
686			332593,9	1250092,89
	29° 53' 15"	47,38		
687			332634,98	1250116,5
	119° 56' 14"	131,23		
688			332569,49	1250230,22
	23° 13' 48"	81,64		
689			332644,51	1250262,42
	4° 04' 55"	87,1		
690			332731,39	1250268,62
	59° 09' 21"	36,14		
691			332749,92	1250299,65
	135° 29' 04"	36,8		
692			332723,68	1250325,45
	21° 22' 30"	52,4		
693			332772,48	1250344,55
	272° 34' 36"	28,25		
694			332773,75	1250316,33
	255° 42' 27"	52,62		
695			332760,76	1250265,34
	222° 19' 51"	117,83		
696			332673,65	1250185,99
	269° 48' 54"	61,98		
697			332673,45	1250124,01
	207° 29' 48"	87,74		
698			332595,62	1250083,5
	153° 22' 40"	67,13		
699			332535,61	1250113,58
	226° 34' 32"	56,07		
700			332497,07	1250072,86
	339° 29' 00"	78,52		
701			332570,61	1250045,34
	331° 55' 50"	33,56		
702			332600,22	1250029,55
	324° 40' 22"	56,01		
703			332645,92	1249997,16
	323° 12' 24"	121,27		
704			332743,03	1249924,53
	322° 00' 39"	77,92		
705			332804,44	1249876,57
	26° 31' 26"	124,57		
706			332915,9	1249932,2
	350° 50' 37"	148,68		
707			333062,69	1249908,54
	296° 12' 01"	154,58		
708			333130,94	1249769,84
	76° 09' 06"	231,33		
709			333186,31	1249994,45
	43° 10' 59"	318,27		
710			333418,38	1250212,25
	341° 42' 43"	122,18		

Название (номер) межевого знака	Дирекционные углы (град. мин. сек.)	Длина линии(м)	X координата	Y координата
711			333534,39	1250173,91
	346° 14' 05"	116,92		
712			333647,95	1250146,09
	298° 47' 54"	187,76		
713			333738,4	1249981,55
	297° 01' 56"	85		
714			333777,03	1249905,84
	297° 33' 22"	40,08		
715			333795,57	1249870,31
	302° 15' 52"	121,63		
716			333860,5	1249767,46
	302° 16' 05"	9,95		
717			333865,81	1249759,05
	308° 34' 38"	15,17		
718			333875,27	1249747,19
	284° 25' 42"	85,77		
719			333896,64	1249664,13
	285° 27' 28"	47,12		
720			333909,2	1249618,71
	295° 39' 09"	312		
721			334044,27	1249337,46
	323° 08' 02"	59,67		
722			334092,01	1249301,66
	233° 36' 52"	40,46		
723			334068,01	1249269,09
	240° 49' 15"	38,83		
724			334049,08	1249235,19
	243° 52' 13"	59,47		
725			334022,89	1249181,8
	234° 08' 43"	44,13		
726			333997,04	1249146,03
	294° 46' 27"	138,53		
727			334055,09	1249020,25
	267° 15' 27"	182,87		
728			334046,34	1248837,59
	288° 07' 00"	65,48		
729			334066,7	1248775,36
	324° 07' 38"	156,86		
730			334193,81	1248683,44
	324° 21' 00"	90,09		
731			334267,02	1248630,93
	309° 36' 30"	168,19		
732			334374,25	1248501,35
	282° 37' 55"	119,26		
733			334400,33	1248384,98
	282° 37' 58"	50,21		
734			334411,31	1248335,99
	5° 30' 41"	70,7		
735			334481,68	1248342,78
	5° 29' 36"	24,13		
736			334505,7	1248345,09
	5° 30' 36"	59,68		
737			334565,1	1248350,82
	288° 49' 55"	57,03		
738			334583,51	1248296,84

Название (номер) межевого знака	Дирекционные углы (град. мин. сек.)	Длина линии(м)	X координата	Y координата
	270° 44' 51"	111,14		
739			334584,96	1248185,71
	270° 44' 33"	84,89		
740			334586,06	1248100,83
	270° 44' 52"	45,2		
741			334586,65	1248055,63
	271° 59' 04"	20,5		
742			334587,36	1248035,14
	178° 00' 14"	76,95		
743			334510,46	1248037,82
	218° 45' 09"	81,03		
744			334447,27	1247987,1
	217° 37' 47"	102,09		
745			334366,42	1247924,77
	214° 11' 32"	32,92		
746			334339,19	1247906,27
	220° 18' 17"	36,89		
747			334311,06	1247882,41
	246° 30' 55"	24,97		
748			334301,11	1247859,51
	346° 28' 45"	17,79		
749			334318,41	1247855,35
	336° 14' 23"	132,98		
750			334440,12	1247801,77
	349° 48' 42"	75,13		
751			334514,07	1247788,48
	167° 19' 31"	14,49		
752			334499,93	1247791,66
	156° 51' 35"	24,56		
753			334477,35	1247801,31
	64° 02' 18"	7,22		
754			334480,51	1247807,8
	338° 56' 04"	23,56		
755			334502,5	1247799,33
	340° 15' 44"	77,46		
756			334575,41	1247773,17
	336° 09' 24"	55,19		
757			334625,89	1247750,86
	343° 32' 20"	139,47		
758			334759,64	1247711,34
	338° 12' 50"	20,88		
759			334779,03	1247703,59
	343° 32' 30"	55,84		
760			334832,58	1247687,77
	343° 32' 27"	105,21		
761			334933,48	1247657,96
	348° 09' 16"	180,39		
762			335110,03	1247620,93
	325° 06' 16"	53		
763			335153,5	1247590,61
	337° 13' 34"	51,54		
764			335201,02	1247570,66
	337° 06' 10"	82,63		
765			335277,14	1247538,51
	303° 23' 43"	1,62		

Название (номер) межевого знака	Дирекционные углы (град. мин. сек.)	Длина линии(м)	X координата	Y координата
766			335278,03	1247537,16
	305° 09' 18"	41,44		
767			335301,89	1247503,28
	305° 11' 45"	7,6		
768			335306,27	1247497,07
	305° 08' 40"	51,47		
769			335335,9	1247454,98
	305° 10' 25"	4,39		
770			335338,43	1247451,39
	320° 15' 51"	57,8		
771			335382,88	1247414,44
	320° 00' 59"	34,61		
772			335409,4	1247392,2
	320° 01' 20"	61,79		
773			335456,75	1247352,5
	320° 02' 03"	15,55		
774			335468,67	1247342,51
	320° 07' 02"	0,95		
775			335469,4	1247341,9
	320° 59' 33"	6,43		
776			335474,4	1247337,85
	321° 00' 16"	28,53		
777			335496,57	1247319,9
	321° 00' 13"	15,68		
778			335508,76	1247310,03
	316° 34' 45"	5,64		
779			335512,86	1247306,15
	316° 36' 13"	9,1		
780			335519,47	1247299,9
	316° 33' 22"	30,2		
781			335541,4	1247279,13
	316° 36' 31"	8,31		
782			335547,44	1247273,42
	302° 56' 34"	28,71		
783			335563,05	1247249,33
	302° 57' 49"	13,56		
784			335570,43	1247237,95
	302° 56' 46"	13,88		
785			335577,98	1247226,3
	267° 20' 55"	111,76		
786			335572,81	1247114,66
	267° 05' 26"	64,62		
787			335569,53	1247050,12
	265° 47' 49"	52,12		
788			335565,71	1246998,14
	354° 38' 19"	32,32		
789			335597,89	1246995,12
	291° 29' 55"	136,63		
790			335647,96	1246868
	285° 16' 17"	423,63		
791			335759,54	1246459,33
	272° 37' 33"	240,76		
792			335770,57	1246218,82
	172° 47' 19"	251,89		
793			335520,67	1246250,44

Название (номер) межевого знака	Дирекционные углы (град. мин. сек.)	Длина линии(м)	X координата	Y координата
	88° 01' 30"	154,08		
794			335525,98	1246404,43
	86° 28' 37"	332,46		
795			335546,41	1246736,26
	85° 47' 02"	232,59		
796			335563,51	1246968,22
	177° 48' 32"	36,62		
797			335526,92	1246969,62
	86° 44' 41"	81,18		
798			335531,53	1247050,67
	87° 04' 34"	223,68		
799			335542,94	1247274,06
	187° 23' 55"	585,06		
800			334962,75	1247198,72
	250° 58' 43"	73,85		
801			334938,68	1247128,9
	268° 19' 17"	63,84		
802			334936,81	1247065,09
	283° 17' 23"	32,76		
803			334944,34	1247033,21
	281° 45' 50"	101,97		
804			334965,13	1246933,38
	289° 55' 33"	39,26		
805			334978,51	1246896,47
	284° 30' 12"	33,02		
806			334986,78	1246864,5
	269° 26' 28"	123,04		
807			334985,58	1246741,47
	272° 41' 59"	67,3		
808			334988,75	1246674,24
	260° 39' 04"	38,17		
809			334982,55	1246636,58
	268° 51' 36"	44,73		
810			334981,66	1246591,86
	279° 08' 29"	18,19		
811			334984,55	1246573,9
	288° 53' 22"	38,67		
812			334997,07	1246537,31
	300° 14' 09"	31,85		
813			335013,11	1246509,79
	316° 40' 57"	37,81		
814			335040,62	1246483,85
	340° 32' 12"	43,88		
815			335081,99	1246469,23
	295° 22' 34"	11,85		
816			335087,07	1246458,52
	271° 57' 39"	25,42		
817			335087,94	1246433,11
	176° 05' 56"	215,19		
818			334873,25	1246447,75
	241° 55' 23"	52,71		
819			334848,44	1246401,24
	250° 56' 51"	98,31		
820			334816,35	1246308,32
	326° 11' 21"	32,87		

Название (номер) межевого знака	Дирекционные углы (град. мин. сек.)	Длина линии(м)	X координата	Y координата
821			334843,66	1246290,03
	337° 37' 19"	60,7		
822			334899,79	1246266,92
	256° 01' 47"	27,34		
823			334893,19	1246240,39
	273° 58' 06"	79,76		
824			334898,71	1246160,82
	280° 41' 37"	156,82		
825			334927,81	1246006,72
	293° 23' 35"	60,7		
826			334951,91	1245951,01
	266° 59' 19"	42,26		
827			334949,69	1245908,81
	215° 43' 16"	21,05		
828			334932,6	1245896,52
	169° 43' 19"	44,11		
829			334889,2	1245904,39
	144° 43' 00"	31,42		
830			334863,55	1245922,54
	167° 51' 54"	34,87		
831			334829,46	1245929,87
	162° 15' 56"	62,34		
832			334770,08	1245948,86
	199° 34' 20"	28,36		
833			334743,36	1245939,36
	204° 52' 53"	52,36		
834			334695,86	1245917,33
	194° 47' 26"	18,61		
835			334677,87	1245912,58
	168° 58' 12"	12,44		
836			334665,66	1245914,96
	144° 07' 50"	24,29		
837			334645,98	1245929,19
	116° 07' 33"	19,26		
838			334637,5	1245946,48
	59° 44' 05"	9,42		
839			334642,25	1245954,62
	27° 37' 57"	32,17		
840			334670,75	1245969,54
	47° 48' 32"	24,24		
841			334687,03	1245987,5
	84° 04' 33"	9,88		
842			334688,05	1245997,33
	94° 32' 32"	64,27		
843			334682,96	1246061,4
	89° 34' 28"	45,77		
844			334683,3	1246107,17
	80° 01' 40"	70,57		
845			334695,52	1246176,67
	72° 46' 50"	84,82		
846			334720,63	1246257,69
	71° 22' 42"	33,98		
847			334731,48	1246289,89
	59° 42' 43"	23,56		
848			334743,36	1246310,23

Название (номер) межевого знака	Дирекционные углы (град. мин. сек.)	Длина линии(м)	X координата	Y координата
	7° 14' 42"	18,95		
849			334762,16	1246312,62
	13° 07' 39"	14,53		
850			334776,31	1246315,92
	26° 32' 31"	22,11		
851			334796,09	1246325,8
	68° 22' 57"	137,21		
852			334846,64	1246453,36
	65° 04' 33"	22,02		
853			334855,92	1246473,33
	59° 14' 17"	36,05		
854			334874,36	1246504,31
	47° 27' 35"	67,22		
855			334919,81	1246553,84
	55° 29' 57"	38,03		
856			334941,35	1246585,18
	75° 55' 19"	53,12		
857			334954,27	1246636,7
	87° 53' 01"	68,51		
858			334956,8	1246705,16
	92° 11' 55"	16,94		
859			334956,15	1246722,09
	93° 25' 40"	26,93		
860			334954,54	1246748,97
	91° 58' 00"	88,87		
861			334951,49	1246837,79
	92° 28' 53"	54,97		
862			334949,11	1246892,71
	99° 52' 16"	71,22		
863			334936,9	1246962,88
	102° 57' 19"	86,27		
864			334917,56	1247046,95
	112° 16' 43"	62,65		
865			334893,81	1247104,92
	123° 42' 31"	34,24		
866			334874,81	1247133,4
	133° 17' 39"	23,76		
867			334858,52	1247150,69
	157° 53' 57"	11,72		
868			334847,66	1247155,1
	178° 46' 55"	47,51		
869			334800,16	1247156,11
	179° 22' 21"	124,2		
870			334675,97	1247157,47
	64° 02' 49"	11,72		
871			334681,1	1247168,01
	145° 10' 56"	6,2		
872			334676,01	1247171,55
	181° 59' 40"	2,01		
873			334674	1247171,48
	126° 40' 55"	37,78		
874			334651,43	1247201,78
	120° 28' 36"	60,51		
875			334620,74	1247253,93
	120° 28' 23"	19,42		



Название (номер) межевого знака	Дирекционные углы (град. мин. сек.)	Длина линии(м)	X координата	Y координата
876			334610,89	1247270,67
	121° 36' 45"	166,47		
877			334523,63	1247412,44
	189° 31' 03"	37,5		
878			334486,65	1247406,24
	154° 50' 38"	12,19		
879			334475,62	1247411,42
	183° 46' 42"	1,06		
880			334474,56	1247411,35
	171° 48' 11"	23,08		
881			334451,72	1247414,64
	163° 18' 53"	39,46		
882			334413,92	1247425,97
	164° 14' 36"	33,77		
883			334381,42	1247435,14
	165° 35' 19"	70,4		
884			334313,24	1247452,66
	162° 50' 59"	91,97		
885			334225,36	1247479,78
	163° 37' 57"	48,3		
886			334179,02	1247493,39
	211° 17' 02"	5,22		
887			334174,56	1247490,68
	186° 04' 56"	23,78		
888			334150,91	1247488,16
	177° 13' 54"	42,03		
889			334108,93	1247490,19
	177° 04' 07"	46,54		
890			334062,45	1247492,57
	180° 36' 11"	22,8		
891			334039,65	1247492,33
	182° 46' 45"	17,53		
892			334022,14	1247491,48
	211° 13' 00"	8,55		
893			334014,83	1247487,05
	187° 08' 10"	12,8		
894			334002,13	1247485,46
	199° 06' 31"	8,34		
895			333994,25	1247482,73
	213° 12' 13"	23,52		
896			333974,57	1247469,85
	217° 10' 26"	23		
897			333956,24	1247455,95
	227° 05' 44"	12,96		
898			333947,42	1247446,46
	223° 10' 33"	3,33		
899			333944,99	1247444,18
	261° 21' 04"	55,46		
900			333936,65	1247389,35
	265° 36' 51"	108,41		
901			333928,36	1247281,26
	258° 38' 42"	120,02		
902			333904,73	1247163,59
	262° 02' 40"	130,99		
903			333886,6	1247033,86

Название (номер) межевого знака	Дирекционные углы (град. мин. сек.)	Длина линии(м)	X координата	Y координата
	264° 15' 32"	91,17		
904			333877,48	1246943,15
	268° 52' 40"	115,91		
905			333875,21	1246827,26
	258° 30' 51"	68,4		
906			333861,59	1246760,23
	268° 47' 31"	107,19		
907			333859,33	1246653,06
	276° 12' 40"	113,13		
908			333871,57	1246540,59
	285° 27' 07"	82,16		
909			333893,46	1246461,4
	282° 51' 26"	8,13		
910			333895,27	1246453,47
	282° 52' 27"	36,71		
911			333903,45	1246417,68
	287° 30' 35"	32,71		
912			333913,29	1246386,49
	326° 47' 25"	16,54		
913			333927,13	1246377,43
	326° 44' 32"	6,98		
914			333932,97	1246373,6
	311° 38' 53"	16,33		
915			333943,82	1246361,4
	279° 41' 54"	29,15		
916			333948,73	1246332,67
	279° 41' 07"	15,22		
917			333951,29	1246317,67
	273° 51' 39"	26,88		
918			333953,1	1246290,85
	273° 52' 16"	23,4		
919			333954,68	1246267,5
	261° 45' 11"	12,48		
920			333952,89	1246255,15
	261° 43' 52"	8,76		
921			333951,63	1246246,48
	245° 32' 09"	49,16		
922			333931,27	1246201,73
	262° 00' 26"	17,12		
923			333928,89	1246184,78
	273° 58' 34"	34,32		
924			333931,27	1246150,54
	284° 56' 31"	52,63		
925			333944,84	1246099,69
	297° 51' 49"	20,33		
926			333954,34	1246081,72
	324° 33' 09"	41,42		
927			333988,08	1246057,7
	324° 33' 16"	31,06		
928			334013,38	1246039,69
	316° 59' 56"	20,88		
929			334028,65	1246025,45
	304° 43' 15"	21,28		
930			334040,77	1246007,96
	304° 42' 43"	21,62		

Название (номер) межевого знака	Дирекционные углы (град. мин. сек.)	Длина линии(м)	X координата	Y координата
931			334053,08	1245990,19
	333° 56' 07"	13,31		
932			334065,04	1245984,34
	348° 37' 10"	71,61		
933			334135,24	1245970,21
	348° 37' 35"	21,15		
934			334155,97	1245966,04
	333° 26' 06"	12,14		
935			334166,83	1245960,61
	197° 09' 16"	19,53		
936			334148,17	1245954,85
	189° 15' 47"	10,87		
937			334137,44	1245953,1
	189° 16' 23"	24,89		
938			334112,88	1245949,09
	191° 32' 45"	30,48		
939			334083,02	1245942,99
	197° 31' 24"	27,03		
940			334057,24	1245934,85
	260° 44' 39"	26,92		
941			334052,91	1245908,28
	260° 45' 46"	28,03		
942			334048,41	1245880,61
	260° 16' 00"	68,85		
943			334036,77	1245812,75
	260° 16' 12"	27,45		
944			334032,13	1245785,69
	260° 03' 09"	12,62		
945			334029,95	1245773,26
	260° 05' 14"	36,6		
946			334023,65	1245737,21
	267° 11' 03"	28,29		
947			334022,26	1245708,95
	267° 11' 31"	6,33		
948			334021,95	1245702,63
	265° 58' 00"	9,38		
949			334021,29	1245693,27
	265° 57' 21"	14,75		
950			334020,25	1245678,56
	294° 06' 56"	10,26		
951			334024,44	1245669,2
	293° 46' 55"	0,64		
952			334024,7	1245668,61
	342° 59' 24"	6,36		
953			334030,78	1245666,75
	296° 01' 27"	9		
954			334034,73	1245658,66
	296° 04' 03"	8,24		
955			334038,35	1245651,26
	278° 21' 01"	21,35		
956			334041,45	1245630,14
	265° 52' 35"	21,56		
957			334039,9	1245608,64
	269° 09' 07"	26,35		
958			334039,51	1245582,29

Название (номер) межевого знака	Дирекционные углы (град. мин. сек.)	Длина линии(м)	X координата	Y координата
	283° 32' 23"	20,72		
959			334044,36	1245562,15
	232° 09' 38"	9,93		
960			334038,27	1245554,31
	232° 10' 05"	16,32		
961			334028,26	1245541,42
	216° 07' 10"	52,22		
962			333986,08	1245510,64
	216° 08' 00"	49,32		
963			333946,25	1245481,56
	232° 05' 54"	14,99		
964			333937,04	1245469,73
	232° 07' 15"	23,84		
965			333922,4	1245450,91
	249° 26' 23"	15,35		
966			333917,01	1245436,54
	249° 25' 20"	6,17		
967			333914,84	1245430,76
	266° 19' 37"	15,14		
968			333913,87	1245415,65
	283° 16' 11"	44,79		
969			333924,15	1245372,06
	282° 40' 21"	80,41		
970			333941,79	1245293,61
	279° 45' 52"	37,74		
971			333948,19	1245256,42
	271° 09' 03"	28,88		
972			333948,77	1245227,55
	281° 32' 52"	17,48		
973			333952,27	1245210,42
	281° 33' 28"	78,01		
974			333967,9	1245133,99
	281° 33' 39"	60,48		
975			333980,02	1245074,74
	273° 30' 10"	35,03		
976			333982,16	1245039,78
	271° 59' 41"	41,66		
977			333983,61	1244998,15
	266° 39' 27"	53,17		
978			333980,51	1244945,07
	277° 35' 14"	77,78		
979			333990,78	1244867,97
	278° 30' 02"	26,25		
980			333994,66	1244842,01
	272° 12' 22"	25,2		
981			333995,63	1244816,83
	254° 10' 48"	10,67		
982			333992,72	1244806,56
	241° 11' 50"	15,69		
983			333985,16	1244792,81
	259° 17' 28"	14,58		
984			333982,45	1244778,48
	267° 47' 35"	15,32		
985			333981,86	1244763,17
	298° 58' 58"	12,4		

Название (номер) межевого знака	Дирекционные углы (град. мин. сек.)	Длина линии(м)	X координата	Y координата
986			333987,87	1244752,32
	323° 38' 14"	14,69		
987			333999,7	1244743,61
	343° 27' 50"	55,83		
988			334053,22	1244727,72
	329° 47' 55"	28,49		
989			334077,84	1244713,39
	314° 00' 16"	26,86		
990			334096,5	1244694,07
	286° 30' 36"	43,49		
991			334108,86	1244652,37
	275° 13' 32"	38,32		
992			334112,35	1244614,21
	271° 03' 33"	41,66		
993			334113,12	1244572,56
	269° 11' 15"	75,46		
994			334112,05	1244497,11
	275° 45' 01"	10,08		
995			334113,06	1244487,08
	260° 10' 26"	20,45		
996			334109,57	1244466,93
	278° 12' 42"	25,83		
997			334113,26	1244441,36
	277° 58' 44"	39,12		
998			334118,69	1244402,62
	288° 44' 07"	85,09		
999			334146,02	1244322,04
	300° 46' 56"	37,89		
1000			334165,41	1244289,49
	313° 55' 40"	13,98		
1001			334175,11	1244279,42
	327° 04' 28"	12,47		
1002			334185,58	1244272,64
	349° 44' 20"	29,36		
1003			334214,47	1244267,41
	339° 54' 32"	25,38		
1004			334238,31	1244258,69
	332° 08' 48"	14,92		
1005			334251,5	1244251,72
	307° 02' 21"	12,87		
1006			334259,25	1244241,45
	273° 29' 24"	12,81		
1007			334260,03	1244228,66
	265° 45' 26"	26,22		
1008			334258,09	1244202,51
	258° 27' 59"	41,71		
1009			334249,75	1244161,64
	261° 40' 25"	37,98		
1010			334244,25	1244124,06
	262° 52' 30"	13,38		
1011			334242,59	1244110,78
	281° 38' 40"	12,09		
1012			334245,03	1244098,94
	311° 55' 13"	15,93		
1013			334255,67	1244087,09

Название (номер) межевого знака	Дирекционные углы (град. мин. сек.)	Длина пинии(м)	X координата	Y координата
	319° 47' 39"	13,2		
1014			334265,75	1244078,57
	345° 20' 10"	16,83		
1015			334282,03	1244074,31
	352° 30' 08"	22,3		
1016			334304,14	1244071,4
	353° 02' 28"	84,76		
1017			334388,28	1244061,13
	353° 34' 18"	38,05		
1018			334426,09	1244056,87
	340° 53' 11"	24,83		
1019			334449,55	1244048,74
	331° 22' 25"	28,72		
1020			334474,76	1244034,98
	315° 40' 14"	36,86		
1021			334501,13	1244009,22
	331° 19' 23"	23,42		
1022			334521,68	1243997,98
	346° 36' 37"	30,1		
1023			334550,96	1243991,01
	351° 43' 36"	48,09		
1024			334598,55	1243984,09
	249° 26' 20"	13,55		
1025			334593,79	1243971,4
	261° 18' 44"	63,49		
1026			334584,2	1243908,64
	225° 27' 26"	23,04		
1027			334568,04	1243892,22
	260° 31' 51"	13,8		
1028			334565,77	1243878,61
	259° 34' 59"	128,37		
1029			334542,56	1243752,36
	184° 33' 04"	33,14		
1030			334509,52	1243749,73
	225° 04' 09"	11,72		
1031			334501,24	1243741,43
	174° 44' 15"	8,4		
1032			334492,88	1243742,2
	116° 48' 39"	16,67		
1033			334485,36	1243757,08
	139° 36' 40"	12,58		
1034			334475,78	1243765,23
	146° 40' 52"	23,12		
1035			334466,46	1243777,93
	103° 55' 34"	18,91		
1036			334451,91	1243796,28
	137° 01' 33"	43,8		
1037			334419,86	1243826,14
	162° 19' 24"	27,01		
1038			334394,13	1243834,34
	184° 03' 55"	25,96		
1039			334368,24	1243832,5
	210° 41' 37"	89,08		
1040			334291,64	1243787,03
	198° 58' 56"	35,75		

Название (номер) межевого знака	Дирекционные углы (град. мин. сек.)	Длина линии(м)	X координата	Y координата
1041			334257,83	1243775,4
	158° 42' 27"	11,29		
1042			334247,31	1243779,5
	110° 36' 45"	66,67		
1043			334223,84	1243841,9
	122° 33' 18"	40,33		
1044			334202,14	1243875,89
	137° 41' 52"	41,91		
1045			334171,14	1243904,1
	177° 35' 17"	87,92		
1046			334083,3	1243907,8
	158° 26' 23"	16,76		
1047			334067,71	1243913,96
	135° 39' 44"	100,33		
1048			333995,95	1243984,08
	156° 04' 24"	51,98		
1049			333948,44	1244005,16
	164° 13' 33"	18,39		
1050			333930,74	1244010,16
	145° 53' 32"	9,13		
1051			333923,18	1244015,28
	107° 46' 39"	7,99		
1052			333920,74	1244022,89
	84° 41' 42"	7,03		
1053			333921,39	1244029,89
	99° 58' 36"	10,62		
1054			333919,55	1244040,35
	103° 50' 02"	11,67		
1055			333916,76	1244051,68
	132° 09' 00"	37,4		
1056			333891,66	1244079,41
	135° 09' 19"	15,64		
1057			333880,57	1244090,44
	103° 09' 25"	26,71		
1058			333874,49	1244116,45
	88° 18' 51"	15,3		
1059			333874,94	1244131,74
	78° 15' 31"	23,44		
1060			333879,71	1244154,69
	55° 47' 53"	13,66		
1061			333887,39	1244165,99
	39° 03' 42"	7,79		
1062			333893,44	1244170,9
	359° 54' 09"	5,88		
1063			333899,32	1244170,89
	306° 59' 45"	21,84		
1064			333912,46	1244153,45
	293° 40' 52"	19,02		
1065			333920,1	1244136,03
	40° 08' 15"	8,18		
1066			333926,35	1244141,3
	64° 00' 44"	16,87		
1067			333933,74	1244156,46
	80° 50' 49"	15,84		
1068			333936,26	1244172,1

Название (номер) межевого знака	Дирекционные углы (град. мин. сек.)	Длина линии(м)	X координата	Y координата
	92° 21' 33"	27,69		
1069			333935,12	1244199,77
	67° 19' 17"	16,5		
1070			333941,48	1244214,99
	90° 00' 00"	9,62		
1071			333941,48	1244224,61
	122° 03' 43"	12,89		
1072			333934,64	1244235,53
	148° 05' 58"	9,86		
1073			333926,27	1244240,74
	176° 05' 55"	29,69		
1074			333896,65	1244242,76
	167° 30' 50"	23,22		
1075			333873,98	1244247,78
	156° 16' 11"	24,05		
1076			333851,96	1244257,46
	150° 25' 03"	31,52		
1077			333824,55	1244273,02
	119° 34' 27"	14,14		
1078			333817,57	1244285,32
	87° 27' 02"	11,24		
1079			333818,07	1244296,55
	76° 49' 09"	25,83		
1080			333823,96	1244321,7
	89° 05' 48"	16,49		
1081			333824,22	1244338,19
	114° 26' 38"	8,94		
1082			333820,52	1244346,33
	137° 18' 57"	15,4		
1083			333809,2	1244356,77
	139° 56' 47"	60,61		
1084			333762,81	1244395,77
	106° 45' 03"	15,93		
1085			333758,22	1244411,02
	68° 27' 05"	14,73		
1086			333763,63	1244424,72
	44° 18' 49"	28,33		
1087			333783,9	1244444,51
	102° 07' 07"	13,48		
1088			333781,07	1244457,69
	129° 20' 19"	12,26		
1089			333773,3	1244467,17
	149° 16' 50"	23,33		
1090			333753,24	1244479,09
	126° 25' 37"	153,92		
1091			333661,84	1244602,94
	120° 12' 05"	70,37		
1092			333626,44	1244663,76
	96° 22' 43"	26,37		
1093			333623,51	1244689,97
	82° 05' 14"	68,64		
1094			333632,96	1244757,96
	101° 26' 33"	21,17		
1095			333628,76	1244778,71
	114° 01' 31"	23,11		



Название (номер) межевого знака	Дирекционные углы (град. мин. сек.)	Длина линии(м)	X координата	Y координата
1096			333619,35	1244799,82
	117° 17' 52"	27,98		
1097			333606,52	1244824,68
	99° 23' 28"	14,52		
1098			333604,15	1244839,01
	87° 12' 48"	32,91		
1099			333605,75	1244871,88
	95° 30' 43"	9,47		
1100			333604,84	1244881,31
	114° 21' 14"	21,56		
1101			333595,95	1244900,95
	137° 33' 29"	53,86		
1102			333556,2	1244937,3
	119° 22' 06"	47,18		
1103			333533,06	1244978,42
	128° 00' 10"	23,97		
1104			333518,3	1244997,31
	110° 52' 26"	35,67		
1105			333505,59	1245030,64
	89° 31' 50"	21,97		
1106			333505,77	1245052,61
	17° 55' 51"	28,39		
1107			333532,78	1245061,35
	17° 55' 53"	31,31		
1108			333562,57	1245070,99
	17° 49' 55"	1,5		
1109			333564	1245071,45
	17° 56' 13"	82,96		
1110			333642,93	1245097
	112° 52' 08"	39,47		
1111			333627,59	1245133,37
	123° 47' 04"	45,48		
1112			333602,3	1245171,17
	133° 33' 07"	31,06		
1113			333580,9	1245193,68
	141° 38' 51"	23,88		
1114			333562,17	1245208,5
	151° 28' 15"	27,01		
1115			333538,44	1245221,4
	158° 47' 56"	42,72		
1116			333498,61	1245236,85
	152° 55' 49"	20,3		
1117			333480,53	1245246,09
	138° 41' 09"	23,98		
1118			333462,52	1245261,92
	121° 03' 32"	28,94		
1119			333447,59	1245286,71
	100° 10' 04"	27,64		
1120			333442,71	1245313,92
	91° 58' 54"	23,42		
1121			333441,9	1245337,33
	107° 43' 34"	8,18		
1122			333439,41	1245345,12
	130° 46' 37"	5,67		
1123			333435,71	1245349,41

Название (номер) межевого знака	Дирекционные углы (град. мин. сек.)	Длина линии(м)	X координата	Y координата
	34° 06' 37"	10,97		
1124			333444,79	1245355,56
	19° 55' 37"	19,19		
1125			333462,83	1245362,1
	21° 36' 13"	38,73		
1126			333498,84	1245376,36
	57° 31' 59"	50,28		
1127			333525,83	1245418,78
	51° 23' 51"	32,81		
1128			333546,3	1245444,42
	82° 05' 31"	17,88		
1129			333548,76	1245462,13
	114° 37' 39"	32,28		
1130			333535,31	1245491,47
	151° 30' 10"	34,35		
1131			333505,12	1245507,86
	129° 13' 55"	18,93		
1132			333493,15	1245522,52
	94° 06' 26"	26,39		
1133			333491,26	1245548,84
	74° 40' 25"	25,42		
1134			333497,98	1245573,36
	91° 43' 11"	35,66		
1135			333496,91	1245609
	91° 20' 24"	52,16		
1136			333495,69	1245661,15
	51° 59' 15"	42,72		
1137			333522	1245694,81
	40° 13' 49"	33,17		
1138			333547,32	1245716,23
	80° 09' 19"	23,16		
1139			333551,28	1245739,05
	103° 56' 08"	44,22		
1140			333540,63	1245781,97
	88° 54' 51"	48,55		
1141			333541,55	1245830,51
	94° 07' 42"	41,12		
1142			333538,59	1245871,52
	109° 39' 57"	44,6		
1143			333523,58	1245913,52
	121° 35' 01"	53,58		
1144			333495,52	1245959,16
	118° 40' 08"	44,59		
1145			333474,13	1245998,28
	113° 20' 22"	18,68		
1146			333466,73	1246015,43
	123° 29' 45"	18,01		
1147			333456,79	1246030,45
	101° 12' 44"	14,97		
1148			333453,88	1246045,13
	57° 53' 08"	22,29		
1149			333465,73	1246064,01
	30° 38' 15"	11,15		
1150			333475,32	1246069,69
	22° 45' 40"	27,17		

Название (номер) межевого знака	Дирекционные углы (град. мин. сек.)	Длина линии(м)	X координата	Y координата
1151			333500,37	1246080,2
	74° 18' 00"	23,73		
1152			333506,79	1246103,04
	132° 04' 02"	14,93		
1153			333496,79	1246114,12
	100° 51' 23"	8,92		
1154			333495,11	1246122,88
	54° 32' 54"	31,76		
1155			333513,53	1246148,75
	82° 26' 03"	32,89		
1156			333517,86	1246181,35
	88° 31' 22"	15,91		
1157			333518,27	1246197,25
	104° 01' 09"	8,13		
1158			333516,3	1246205,14
	73° 39' 00"	27,03		
1159			333523,91	1246231,08
	64° 16' 15"	16,86		
1160			333531,23	1246246,27
	112° 43' 33"	7,48		
1161			333528,34	1246253,17
	76° 31' 35"	33,09		
1162			333536,05	1246285,35
	91° 08' 29"	50,7		
1163			333535,04	1246336,04
	49° 02' 44"	33,78		
1164			333557,18	1246361,55
	48° 28' 15"	36,44		
1165			333581,34	1246388,83
	27° 08' 42"	25,18		
1166			333603,75	1246400,32
	30° 27' 51"	39,53		
1167			333637,82	1246420,36
	344° 10' 10"	28,81		
1168			333665,54	1246412,5
	29° 01' 13"	19,42		
1169			333682,52	1246421,92
	74° 16' 24"	11,51		
1170			333685,64	1246433
	125° 41' 47"	38,58		
1171			333663,13	1246464,33
	134° 13' 05"	36,26		
1172			333637,84	1246490,32
	158° 01' 17"	25,84		
1173			333613,88	1246499,99
	124° 04' 12"	27,19		
1174			333598,65	1246522,51
	105° 32' 29"	38,78		
1175			333588,26	1246559,87
	73° 37' 57"	36,73		
1176			333598,61	1246595,11
	57° 27' 36"	25,56		
1177			333612,36	1246616,66
	67° 04' 19"	19,46		
1178			333619,94	1246634,58

Название (номер) межевого знака	Дирекционные углы (град. мин. сек.)	Длина линии(м)	X координата	Y координата
	347° 05' 41"	33,67		
1179			333652,76	1246627,06
	333° 37' 58"	19,43		
1180			333670,17	1246618,43
	31° 44' 25"	15,82		
1181			333683,62	1246626,75
	35° 00' 19"	42,41		
1182			333718,36	1246651,08
	92° 10' 49"	21,82		
1183			333717,53	1246672,88
	59° 52' 10"	14,74		
1184			333724,93	1246685,63
	78° 27' 40"	29,95		
1185			333730,92	1246714,97
	52° 23' 33"	18,8		
1186			333742,39	1246729,86
	70° 49' 32"	25,48		
1187			333750,76	1246753,93
	98° 26' 13"	31,42		
1188			333746,15	1246785,01
	131° 53' 47"	20,64		
1189			333732,37	1246800,37
	107° 42' 41"	80,63		
1190			333707,84	1246877,18
	84° 05' 58"	32,1		
1191			333711,14	1246909,11
	95° 12' 26"	24,46		
1192			333708,92	1246933,47
	120° 47' 24"	47,47		
1193			333684,62	1246974,25
	134° 42' 51"	29,78		
1194			333663,67	1246995,41
	153° 41' 14"	32,49		
1195			333634,55	1247009,81
	96° 36' 30"	30,67		
1196			333631,02	1247040,28
	121° 04' 30"	29,18		
1197			333615,96	1247065,27
	158° 45' 50"	10,35		
1198			333606,31	1247069,02
	190° 10' 19"	41,28		
1199			333565,68	1247061,73
	112° 49' 51"	30,69		
1200			333553,77	1247090,02
	85° 39' 25"	31,56		
1201			333556,16	1247121,49
	49° 25' 50"	38,9		
1202			333581,46	1247151,04
	73° 43' 08"	53,68		
1203			333596,51	1247202,57
	76° 56' 46"	34,8		
1204			333604,37	1247236,47
	94° 06' 12"	37,03		
1205			333601,72	1247273,41
	115° 34' 08"	32,92		

Название (номер межевого знака)	Дирекционные углы (град. мин. сек.)	Длина линии(м)	X координата	Y координата
1206			333587,51	1247303,11
	129° 16' 39"	37,23		
1207			333563,94	1247331,93
	123° 02' 45"	24,17		
1208			333550,76	1247352,19
	100° 47' 42"	45,38		
1209			333542,26	1247396,77
	85° 19' 58"	31,09		
1210			333544,79	1247427,76
	60° 15' 44"	9,94		
1211			333549,72	1247436,39
	72° 07' 20"	42,93		
1212			333562,9	1247477,25
	121° 49' 22"	39,58		
1213			333542,03	1247510,88
	156° 14' 49"	28,35		
1214			333516,08	1247522,3
	206° 01' 51"	53,73		
1215			333467,8	1247498,72
	190° 11' 46"	38,64		
1216			333429,77	1247491,88
	178° 26' 33"	45,26		
1217			333384,53	1247493,11
	150° 40' 51"	34,9		
1218			333354,1	1247510,2
	131° 27' 53"	45,64		
1219			333323,88	1247544,4
	102° 56' 35"	59,11		
1220			333310,64	1247602,01
	50° 27' 26"	31,82		
1221			333330,9	1247626,55
	79° 41' 43"	16,1		
1222			333333,78	1247642,39
	26° 52' 53"	55,07		
1223			333382,9	1247667,29
	39° 30' 39"	21,66		
1224			333399,61	1247681,07
	65° 21' 35"	22,23		
1225			333408,88	1247701,28
	112° 25' 44"	24,93		
1226			333399,37	1247724,32
	123° 52' 57"	34,69		
1227			333380,03	1247753,12
	118° 07' 12"	19,12		
1228			333371,02	1247769,98
	227° 17' 22"	28,32		
1229			333351,81	1247749,17
	228° 34' 25"	39,02		
1230			333325,99	1247719,91
	218° 14' 09"	19,63		
1231			333310,57	1247707,76
	180° 33' 46"	69,22		
1232			333241,35	1247707,08
	264° 43' 25"	44,26		
1233			333237,28	1247663,01

Название (номер) межевого знака	Дирекционные углы (град. мин. сек.)	Длина линии(м)	X координата	Y координата
	261° 29' 01"	49,7		
1234			333229,92	1247613,86
	261° 13' 20"	96,85		
1235			333215,14	1247518,14
	262° 27' 08"	96,15		
1236			333202,51	1247422,82
	262° 27' 21"	108		
1237			333188,33	1247315,75
	262° 25' 30"	190,48		
1238			333163,22	1247126,93
	265° 53' 06"	119,43		
1239			333154,65	1247007,81
	190° 20' 43"	57,08		
1240			333098,5	1246997,56
	172° 00' 38"	44,97		
1241			333053,97	1247003,81
	135° 56' 29"	29,7		
1242			333032,63	1247024,46
	66° 03' 15"	31,61		
1243			333045,46	1247053,35
	54° 03' 40"	10,46		
1244			333051,6	1247061,82
	3° 34' 50"	59,73		
1245			333111,21	1247065,55
	79° 11' 52"	61,52		
1246			333122,74	1247125,98
	98° 05' 45"	40,33		
1247			333117,06	1247165,91
	95° 05' 15"	51,42		
1248			333112,5	1247217,13
	86° 55' 23"	19,75		
1249			333113,56	1247236,85
	81° 03' 56"	103,48		
1250			333129,63	1247339,07
	84° 33' 43"	48,54		
1251			333134,23	1247387,39
	358° 39' 49"	26,16		
1252			333160,38	1247386,78
	85° 00' 27"	37		
1253			333163,6	1247423,64
	178° 47' 22"	27,93		
1254			333135,68	1247424,23
	178° 47' 59"	438,71		
1255			332697,07	1247433,42
	178° 21' 47"	95,22		
1256			332601,89	1247436,14
	257° 44' 35"	37,02		
1257			332594,03	1247399,96
	224° 03' 31"	81,34		
1258			332535,58	1247343,4
	232° 11' 47"	15,47		
1259			332526,1	1247331,18
	156° 42' 08"	44,8		
1260			332484,95	1247348,9
	235° 35' 24"	4,19		

Название (номер) межевого знака	Дирекционные углы (град. мин. сек.)	Длина линии(м)	X координата	Y координата
1261			332482,58	1247345,44
	236° 53' 12"	51,8		
1262			332454,28	1247302,05
	244° 34' 32"	42,46		
1263			332436,05	1247263,7
	241° 11' 37"	33,39		
1264			332419,96	1247234,44
	225° 38' 00"	23,02		
1265			332403,86	1247217,98
	199° 04' 50"	16		
1266			332388,74	1247212,75
	194° 01' 52"	27,18		
1267			332362,37	1247206,16
	180° 48' 22"	27,72		
1268			332334,65	1247205,77
	187° 59' 56"	27,81		
1269			332307,11	1247201,9
	213° 01' 39"	19,19		
1270			332291,02	1247191,44
	210° 15' 51"	48,04		
1271			332249,53	1247167,23
	223° 16' 11"	73,76		
1272			332195,82	1247116,67
	204° 11' 36"	18,91		
1273			332178,57	1247108,92
	199° 04' 49"	26,68		
1274			332153,36	1247100,2
	204° 03' 22"	8,07		
1275			332145,99	1247096,91
	224° 45' 10"	34,4		
1276			332121,56	1247072,69
	226° 02' 38"	43,85		
1277			332091,12	1247041,12
	221° 00' 43"	32,53		
1278			332066,57	1247019,77
	216° 16' 34"	27,6		
1279			332044,32	1247003,44
	216° 18' 19"	11,37		
1280			332035,16	1246996,71
	250° 34' 41"	3,49		
1281			332034	1246993,42
	262° 28' 27"	72,53		
1282			332024,5	1246921,51
	266° 29' 14"	83,89		
1283			332019,36	1246837,78
	269° 41' 17"	558,14		
1284			332016,32	1246279,65
	269° 44' 12"	572,53		
1285			332013,69	1245707,13
	273° 59' 24"	13,22		
1286			332014,61	1245693,94
	284° 06' 36"	5,66		
1287			332015,99	1245688,45
	272° 53' 00"	16,5		
1288			332016,82	1245671,97

Название (номер) межевого знака	Дирекционные углы (град. мин. сек.)	Длина линии(м)	X координата	Y координата
	272° 31' 20"	144,52		
1289			332023,18	1245527,59
	270° 12' 50"	522,49		
1290			332025,13	1245005,1
	265° 05' 18"	105,12		
1291			332016,13	1244900,37
	259° 34' 58"	82,07		
1292			332001,29	1244819,65
	258° 46' 04"	47,74		
1293			331991,99	1244772,82
	247° 36' 08"	53,36		
1294			331971,66	1244723,49
	238° 10' 21"	55,98		
1295			331942,14	1244675,93
	236° 19' 11"	32,67		
1296			331924,02	1244648,74
	323° 04' 34"	25,42		
1297			331944,34	1244633,47
	341° 48' 14"	22,77		
1298			331965,97	1244626,36
	341° 47' 10"	10,65		
1299			331976,09	1244623,03
	346° 43' 51"	3,44		
1300			331979,44	1244622,24
	327° 42' 56"	8,71		
1301			331986,8	1244617,59
	300° 59' 08"	4,53		
1302			331989,13	1244613,71
	245° 05' 04"	11,96		
1303			331984,09	1244602,86
	235° 28' 56"	15,74		
1304			331975,17	1244589,89
	246° 47' 34"	8,86		
1305			331971,68	1244581,75
	295° 44' 37"	6,24		
1306			331974,39	1244576,13
	308° 02' 04"	7,87		
1307			331979,24	1244569,93
	307° 40' 27"	11,26		
1308			331986,12	1244561,02
	307° 42' 52"	11,26		
1309			331993,01	1244552,11
	281° 46' 06"	42,9		
1310			332001,76	1244510,11
	294° 16' 32"	76,01		
1311			332033,01	1244440,82
	314° 37' 56"	53,97		
1312			332070,93	1244402,41
	308° 37' 36"	43,38		
1313			332098,01	1244368,52
	293° 50' 17"	59,41		
1314			332122,02	1244314,18
	304° 03' 57"	70,2		
1315			332161,34	1244256,03
	297° 09' 18"	26,49		



Название (номер) межевого знака	Дирекционные углы (град. мин. сек.)	Длина линии(м)	X координата	Y координата
1316			332173,43	1244232,46
	294° 06' 52"	42,15		
1317			332190,65	1244193,99
	309° 48' 52"	33,48		
1318			332212,09	1244168,27
	283° 29' 39"	28,97		
1319			332218,85	1244140,1
	268° 27' 07"	38,86		
1320			332217,8	1244101,25
	278° 15' 33"	38,91		
1321			332223,39	1244062,74
	280° 55' 29"	34,72		
1322			332229,97	1244028,65
	274° 03' 41"	43,63		
1323			332233,06	1243985,13
	291° 09' 41"	14,63		
1324			332238,34	1243971,49
	278° 13' 05"	23,02		
1325			332241,63	1243948,71
	254° 07' 12"	34,97		
1326			332232,06	1243915,07
	253° 43' 28"	19,3		
1327			332226,65	1243896,54
	262° 31' 29"	31,44		
1328			332222,56	1243865,37
	287° 29' 31"	13,64		
1329			332226,66	1243852,36
	296° 20' 39"	13,93		
1330			332232,84	1243839,88
	294° 01' 35"	14,54		
1331			332238,76	1243826,6
	289° 24' 48"	8,33		
1332			332241,53	1243818,74
	278° 17' 30"	11,03		
1333			332243,12	1243807,83
	256° 08' 31"	10,15		
1334			332240,69	1243797,98
	231° 54' 34"	13,52		
1335			332232,35	1243787,34
	208° 20' 08"	14,47		
1336			332219,61	1243780,47
	208° 34' 52"	12,46		
1337			332208,67	1243774,51
	208° 16' 28"	14,69		
1338			332195,73	1243767,55
	219° 28' 32"	16,23		
1339			332183,2	1243757,23
	242° 20' 24"	10,3		
1340			332178,42	1243748,11
	287° 28' 39"	10,79		
1341			332181,66	1243737,82
	331° 13' 41"	7,08		
1342			332187,87	1243734,41
	352° 47' 12"	7,25		
1343			332195,06	1243733,5

Название (номер) межевого знака	Дирекционные углы (град. мин. сек.)	Длина линии(м)	X координата	Y координата
	351° 15' 14"	6,97		
1344			332201,95	1243732,44
	351° 00' 32"	8		
1345			332209,85	1243731,19
	332° 20' 46"	6,12		
1346			332215,27	1243728,35
	287° 59' 05"	5,64		
1347			332217,01	1243722,99
	262° 58' 11"	8,25		
1348			332216	1243714,8
	250° 21' 06"	13,89		
1349			332211,33	1243701,72
	256° 02' 24"	21,85		
1350			332206,06	1243680,52
	249° 59' 40"	21,69		
1351			332198,64	1243660,14
	259° 02' 38"	17,15		
1352			332195,38	1243643,3
	250° 34' 40"	5,32		
1353			332193,61	1243638,28
	279° 43' 59"	5,92		
1354			332194,61	1243632,45
	289° 06' 36"	8,86		
1355			332197,51	1243624,08
	289° 57' 12"	8,23		
1356			332200,32	1243616,34
	290° 44' 55"	9,4		
1357			332203,65	1243607,55
	306° 52' 12"	14,2		
1358			332212,17	1243596,19
	313° 55' 15"	8,26		
1359			332217,9	1243590,24
	296° 42' 16"	22,07		
1360			332227,82	1243570,52
	289° 37' 46"	14,26		
1361			332232,61	1243557,09
	293° 40' 25"	14,1		
1362			332238,27	1243544,18
	291° 57' 47"	17,11		
1363			332244,67	1243528,31
	297° 07' 58"	19,41		
1364			332253,52	1243511,04
	290° 01' 46"	18,98		
1365			332260,02	1243493,21
	278° 16' 56"	14,93		
1366			332262,17	1243478,44
	284° 50' 40"	12,72		
1367			332265,43	1243466,14
	305° 24' 47"	10,15		
1368			332271,31	1243457,87
	333° 47' 01"	25,72		
1369			332294,38	1243446,51
	348° 09' 11"	9,21		
1370			332303,39	1243444,62
	2° 31' 38"	7,94		

Название (номер) межевого знака	Дирекционные углы (град. мин. сек.)	Длина линии(м)	X координата	Y координата
1371			332311,32	1243444,97
	16° 19' 45"	6,97		
1372			332318,01	1243446,93
	39° 59' 00"	7,84		
1373			332324,02	1243451,97
	29° 45' 26"	17,19		
1374			332338,94	1243460,5
	14° 11' 14"	10,12		
1375			332348,75	1243462,98
	3° 50' 53"	10,13		
1376			332358,86	1243463,66
	16° 38' 21"	14,63		
1377			332372,88	1243467,85
	3° 19' 42"	7,92		
1378			332380,79	1243468,31
	340° 23' 21"	5,39		
1379			332385,87	1243466,5
	305° 54' 43"	6,94		
1380			332389,94	1243460,88
	284° 12' 31"	8,07		
1381			332391,92	1243453,06
	263° 44' 25"	11,01		
1382			332390,72	1243442,12
	266° 49' 52"	11,58		
1383			332390,08	1243430,56
	283° 14' 58"	7,42		
1384			332391,78	1243423,34
	308° 20' 46"	11,41		
1385			332398,86	1243414,39
	283° 37' 10"	11,34		
1386			332401,53	1243403,37
	292° 45' 13"	6,26		
1387			332403,95	1243397,6
	331° 39' 26"	4,61		
1388			332408,01	1243395,41
	2° 58' 04"	7,34		
1389			332415,34	1243395,79
	341° 27' 18"	4,94		
1390			332420,02	1243394,22
	311° 56' 16"	6,88		
1391			332424,62	1243389,1
	286° 51' 16"	12,38		
1392			332428,21	1243377,25
	273° 01' 34"	13,45		
1393			332428,92	1243363,82
	259° 03' 00"	9,05		
1394			332427,2	1243354,93
	242° 41' 29"	8,96		
1395			332423,09	1243346,97
	225° 26' 26"	10,12		
1396			332415,99	1243339,76
	220° 51' 30"	11,36		
1397			332407,4	1243332,33
	243° 26' 06"	10,17		
1398			332402,85	1243323,23

Название (номер) межевого знака	Дирекционные углы (град. мин. сек.)	Длина линии(м)	X координата	Y координата
	258° 30' 24"	14,7		
1399			332399,92	1243308,82
	269° 20' 26"	13,9		
1400			332399,76	1243294,92
	275° 44' 14"	12,8		
1401			332401,04	1243282,18
	288° 09' 18"	14,89		
1402			332405,68	1243268,03
	307° 06' 38"	17,62		
1403			332416,31	1243253,98
	326° 47' 27"	10,24		
1404			332424,88	1243248,37
	310° 07' 34"	6,41		
1405			332429,01	1243243,47
	290° 55' 09"	14,96		
1406			332434,35	1243229,5
	288° 19' 37"	15,11		
1407			332439,1	1243215,16
	330° 12' 33"	38,71		
1408			332472,69	1243195,93
	256° 46' 26"	57,47		
1409			332459,54	1243139,98
	254° 46' 29"	79,36		
1410			332438,7	1243063,41
	251° 09' 49"	62,29		
1411			332418,59	1243004,46
	264° 11' 42"	74,35		
1412			332411,07	1242930,49
	295° 19' 11"	61,73		
1413			332437,47	1242874,69
	310° 55' 40"	60,74		
1414			332477,26	1242828,8
	295° 54' 45"	49,08		
1415			332498,71	1242784,65
	295° 39' 52"	26,46		
1416			332510,17	1242760,8
	295° 58' 49"	59,58		
1417			332536,27	1242707,24
	303° 16' 46"	44,9		
1418			332560,91	1242669,7
	297° 59' 13"	42,17		
1419			332580,7	1242632,46
	266° 34' 46"	45,42		
1420			332577,99	1242587,12
	279° 05' 25"	60,26		
1421			332587,51	1242527,62
	296° 56' 58"	117,32		
1422			332640,68	1242423,04
	299° 24' 45"	51,76		
1423			332666,1	1242377,95
	288° 46' 10"	61,23		
1424			332685,8	1242319,98
	277° 42' 55"	41,41		
1425			332691,36	1242278,94
	304° 08' 08"	33,54		

Название (номер) межевого знака	Дирекционные углы (град. мин. сек.)	Длина линии(м)	X координата	Y координата
1426			332710,18	1242251,18
	325° 23' 00"	62,77		
1427			332761,84	1242215,52
	301° 21' 35"	19,85		
1428			332772,17	1242198,57
	287° 14' 23"	33,2		
1429			332782,01	1242166,86
	281° 20' 35"	40,62		
1430			332790	1242127,03
	272° 22' 01"	21,31		
1431			332790,88	1242105,74
	253° 34' 05"	28,14		
1432			332782,92	1242078,75
	237° 17' 43"	24,84		
1433			332769,5	1242057,85
	245° 22' 53"	22,52		
1434			332760,12	1242037,38
	276° 38' 39"	14,78		
1435			332761,83	1242022,7
	270° 03' 08"	21,94		
1436			332761,85	1242000,76
	247° 03' 02"	10,57		
1437			332757,73	1241991,03
	236° 17' 36"	28,6		
1438			332741,86	1241967,24
	242° 57' 42"	24,9		
1439			332730,54	1241945,06
	260° 04' 11"	17,11		
1440			332727,59	1241928,21
	253° 36' 38"	19,14		
1441			332722,19	1241909,85
	238° 44' 19"	14,2		
1442			332714,82	1241897,71
	330° 12' 36"	28,38		
1443			332739,45	1241883,61
	342° 08' 18"	24,65		
1444			332762,91	1241876,05
	350° 24' 18"	12,78		
1445			332775,51	1241873,92
	7° 43' 57"	13,45		
1446			332788,84	1241875,73
	5° 54' 46"	9,03		
1447			332797,82	1241876,66
	4° 37' 30"	11,66		
1448			332809,44	1241877,6
	352° 12' 44"	5,68		
1449			332815,07	1241876,83
	343° 08' 12"	6,69		
1450			332821,47	1241874,89
	340° 24' 37"	39,07		
1451			332858,28	1241861,79
	344° 09' 51"	24,41		
1452			332881,76	1241855,13
	334° 09' 11"	21,77		
1453			332901,35	1241845,64

Название (номер) межевого знака	Дирекционные углы (град. мин. сек.)	Длина линии(м)	X координата	Y координата
	356° 05' 16"	25,65		
1454			332926,94	1241843,89
	5° 13' 48"	23,37		
1455			332950,21	1241846,02
	12° 06' 33"	11,11		
1456			332961,07	1241848,35
	359° 48' 22"	14,77		
1457			332975,84	1241848,3
	345° 41' 28"	10,2		
1458			332985,72	1241845,78
	336° 54' 21"	34,57		
1459			333017,52	1241832,22
	334° 42' 38"	15,87		
1460			333031,87	1241825,44
	349° 19' 49"	4,21		
1461			333036,01	1241824,66
	15° 31' 41"	15,65		
1462			333051,09	1241828,85
	11° 34' 33"	65,08		
1463			333114,85	1241841,91
	10° 47' 59"	221,58		
1464			333332,51	1241883,43
	10° 55' 33"	66,11		
1465			333397,42	1241895,96
	42° 40' 42"	8,38		
1466			333403,58	1241901,64
	22° 41' 50"	8,55		
1467			333411,47	1241904,94
	8° 47' 31"	61,69		
1468			333472,44	1241914,37
	7° 08' 08"	40,49		
1469			333512,62	1241919,4
	1° 15' 23"	51,99		
1470			333564,6	1241920,54
	11° 35' 05"	321,49		
1471			333879,54	1241985,1
	16° 57' 32"	72,92		
1472			333949,29	1242006,37
	10° 32' 07"	298,79		
1473			334243,04	1242061
	10° 29' 29"	448,85		
1474			334684,39	1242142,73
	10° 24' 12"	209,49		
1475			334890,44	1242180,56
	10° 22' 59"	269,99		
1476			335156,01	1242229,22
	10° 12' 30"	403,49		
1477			335553,11	1242300,73
	10° 44' 45"	383,05		
1478			335929,44	1242372,15
	9° 16' 14"	324,28		
1479			336249,48	1242424,39
	8° 59' 04"	95,8		
1480			336344,1	1242439,35
	357° 40' 42"	20		

Название (номер) межевого знака	Дирекционные углы (град. мин. сек.)	Длина линии(м)	X координата	Y координата
1481			336364,08	1242438,54
	337° 55' 43"	20,09		
1482			336382,7	1242430,99
	328° 06' 46"	34,47		
1483			336411,97	1242412,78
	319° 05' 33"	21,3		
1484			336428,07	1242398,83
	308° 17' 30"	31,6		
1485			336447,65	1242374,03
	306° 20' 59"	127,13		
1486			336523	1242271,64
	282° 46' 26"	192,54		
1487			336565,57	1242083,87
	279° 45' 26"	33,22		
1488			336571,2	1242051,13
	277° 59' 46"	39,32		
1489			336576,67	1242012,19
	279° 17' 28"	40,14		
1490			336583,15	1241972,58
	294° 14' 11"	30,16		
1491			336595,53	1241945,08
	323° 10' 44"	18,79		
1492			336610,57	1241933,82
	346° 10' 51"	63,34		
1493			336672,08	1241918,69
	1° 32' 30"	72,86		
1494			336744,91	1241920,65
	354° 00' 27"	45,5		
1495			336790,16	1241915,9
	326° 23' 29"	58,61		
1496			336838,97	1241883,46
	300° 11' 26"	47,53		
1497			336862,87	1241842,38
	291° 36' 12"	153,62		
1498			336919,43	1241699,55
	309° 38' 28"	102,67		
1499			336984,93	1241620,49
	315° 56' 43"	143,57		
1500			337088,11	1241520,66
	331° 45' 56"	124,04		
1501			337197,39	1241461,98
	336° 50' 41"	90,46		
1502			337280,56	1241426,41
	339° 25' 52"	63,02		
1503			337339,56	1241404,27
	333° 07' 52"	47,24		
1504			337381,7	1241382,92
	315° 24' 26"	110,45		
1505			337460,35	1241305,38
	313° 54' 30"	86,11		
1506			337520,07	1241243,34
	317° 07' 20"	52,32		
1507			337558,41	1241207,74
	303° 53' 54"	83,95		
1508			337605,23	1241138,06

Название (номер) межевого знака	Дирекционные углы (град. мин. сек.)	Длина линии(м)	X координата	Y координата
	295° 50' 09"	28,11		
1509			337617,48	1241112,76
	350° 24' 53"	23		
1510			337640,16	1241108,93
	18° 33' 44"	64,08		
1511			337700,91	1241129,33
	4° 11' 32"	20,66		
1512			337721,51	1241130,84
	342° 16' 49"	15,71		
1513			337736,47	1241126,06
	306° 32' 35"	22,79		
1514			337750,04	1241107,75
	288° 27' 22"	34,3		
1515			337760,9	1241075,21
	294° 09' 44"	21,55		
1516			337769,72	1241055,55
	315° 01' 06"	22,07		
1517			337785,33	1241039,95
	319° 57' 29"	62,35		
1518			337833,06	1240999,84
	311° 32' 39"	64,87		
1519			337876,08	1240951,29
	325° 46' 37"	43,83		
1520			337912,32	1240926,64
	319° 16' 58"	28,97		
1521			337934,28	1240907,74
	314° 35' 38"	30,94		
1522			337956	1240885,71
	329° 19' 55"	12,63		
1523			337966,86	1240879,27
	351° 51' 11"	9,6		
1524			337976,36	1240877,91
	17° 42' 31"	12,72		
1525			337988,48	1240881,78
	39° 07' 34"	21,49		
1526			338005,15	1240895,34
	10° 25' 34"	11,83		
1527			338016,78	1240897,48
	351° 18' 10"	11,57		
1528			338028,22	1240895,73
	339° 39' 28"	13,49		
1529			338040,87	1240891,04
	311° 12' 45"	10,17		
1530			338047,57	1240883,39
	296° 10' 17"	13,01		
1531			338053,31	1240871,71
	270° 31' 19"	13,17		
1532			338053,43	1240858,54
	260° 55' 46"	16,11		
1533			338050,89	1240842,63
	277° 48' 45"	15,82		
1534			338053,04	1240826,96
	283° 51' 12"	15,95		
1535			338056,86	1240811,47
	274° 34' 46"	12,65		



Название (номер) межевого знака	Дирекционные углы (град. мин. сек.)	Длина линии(м)	X координата	Y координата
1536			338057,87	1240798,86
	304° 42' 14"	24,77		
1537			338071,97	1240778,5
	295° 17' 05"	14,21		
1538			338078,04	1240765,65
	287° 54' 51"	10,44		
1539			338081,25	1240755,72
	280° 45' 29"	15,27		
1540			338084,1	1240740,72
	290° 19' 23"	7,49		
1541			338086,7	1240733,7
	307° 21' 31"	9,15		
1542			338092,25	1240726,43
	320° 36' 40"	9,33		
1543			338099,46	1240720,51
	329° 37' 06"	6,58		
1544			338105,14	1240717,18
	339° 07' 03"	10,89		
1545			338115,31	1240713,3
	347° 51' 12"	15,45		
1546			338130,41	1240710,05
	347° 36' 24"	15,14		
1547			338145,2	1240706,8
	341° 12' 38"	15,34		
1548			338159,72	1240701,86
	335° 37' 43"	9,81		
1549			338168,66	1240697,81
	319° 52' 55"	5,4		
1550			338172,79	1240694,33
	293° 12' 49"	5,05		
1551			338174,78	1240689,69
	282° 06' 07"	5,68		
1552			338175,97	1240684,14
	269° 46' 12"	4,98		
1553			338175,95	1240679,16
	259° 14' 49"	6,86		
1554			338174,67	1240672,42
	242° 48' 44"	4,11		
1555			338172,79	1240668,76
	231° 35' 28"	6,78		
1556			338168,58	1240663,45
	216° 23' 15"	7,84		
1557			338162,27	1240658,8
	199° 59' 59"	8,8		
1558			338154	1240655,79
	185° 37' 49"	17,74		
1559			338136,35	1240654,05
	204° 17' 43"	7,34		
1560			338129,66	1240651,03
	224° 32' 49"	7,16		
1561			338124,56	1240646,01
	236° 47' 20"	25,54		
1562			338110,57	1240624,64
	255° 26' 47"	12,89		
1563			338107,33	1240612,16

Название (номер) межевого знака	Дирекционные углы (град. мин. сек.)	Длина линии(м)	X координата	Y координата
	266° 36' 45"	23,86		
1564			338105,92	1240588,34
	164° 21' 00"	17,05		
1565			338089,5	1240592,94
	187° 14' 05"	12,31		
1566			338077,29	1240591,39
	216° 17' 03"	12,13		
1567			338067,51	1240584,21
	231° 36' 12"	10,88		
1568			338060,75	1240575,68
	271° 46' 47"	3,54		
1569			338060,86	1240572,14
	289° 02' 38"	7,14		
1570			338063,19	1240565,39
	319° 15' 37"	6,28		
1571			338067,95	1240561,29
	338° 33' 52"	7,85		
1572			338075,26	1240558,42
	336° 25' 42"	26,21		
1573			338099,28	1240547,94
	322° 56' 11"	6,5		
1574			338104,47	1240544,02
	316° 04' 30"	5,28		
1575			338108,27	1240540,36
	289° 37' 57"	5,45		
1576			338110,1	1240535,23
	283° 00' 54"	4,22		
1577			338111,05	1240531,12
	266° 42' 20"	7,48		
1578			338110,62	1240523,65
	245° 23' 26"	4,59		
1579			338108,71	1240519,48
	239° 00' 11"	5,9		
1580			338105,67	1240514,42
	220° 42' 19"	3,59		
1581			338102,95	1240512,08
	203° 44' 58"	4,37		
1582			338098,95	1240510,32
	192° 40' 04"	6,7		
1583			338092,41	1240508,85
	179° 02' 07"	12,47		
1584			338079,94	1240509,06
	183° 04' 32"	12,49		
1585			338067,47	1240508,39
	192° 41' 54"	6,96		
1586			338060,68	1240506,86
	228° 15' 26"	6,1		
1587			338056,62	1240502,31
	245° 06' 57"	13,57		
1588			338050,91	1240490
	254° 35' 26"	17,91		
1589			338046,15	1240472,73
	254° 47' 33"	10,56		
1590			338043,38	1240462,54
	248° 47' 29"	14,9		

Название (номер) межевого знака	Дирекционные углы (град. мин. сек.)	Длина линии(м)	X координата	Y координата
1591			338037,99	1240448,65
	249° 33' 03"	17,55		
1592			338031,86	1240432,21
	260° 55' 32"	12,87		
1593			338029,83	1240419,5
	272° 37' 48"	5,67		
1594			338030,09	1240413,84
	296° 54' 14"	16,64		
1595			338037,62	1240399
	288° 13' 49"	8,85		
1596			338040,39	1240390,59
	277° 29' 09"	5,91		
1597			338041,16	1240384,73
	254° 58' 54"	4,24		
1598			338040,06	1240380,63
	252° 29' 57"	8,15		
1599			338037,61	1240372,86
	238° 01' 30"	19,92		
1600			338027,06	1240355,96
	225° 53' 58"	16,67		
1601			338015,46	1240343,99
	220° 52' 06"	8,15		
1602			338009,3	1240338,66
	209° 30' 19"	27,29		
1603			337985,55	1240325,22
	214° 55' 00"	15,55		
1604			337972,8	1240316,32
	222° 04' 23"	15,37		
1605			337961,39	1240306,02
	241° 38' 26"	15,85		
1606			337953,86	1240292,07
	244° 23' 48"	20,25		
1607			337945,11	1240273,81
	253° 41' 16"	26,81		
1608			337937,58	1240248,08
	244° 19' 39"	33,59		
1609			337923,03	1240217,81
	233° 52' 40"	35,1		
1610			337902,34	1240189,46
	218° 20' 20"	17,01		
1611			337889	1240178,91
	226° 28' 59"	19,13		
1612			337875,83	1240165,04
	228° 06' 29"	15,65		
1613			337865,38	1240153,39
	213° 07' 42"	17,25		
1614			337850,93	1240143,96
	216° 22' 08"	24,92		
1615			337830,86	1240129,18
	224° 01' 14"	21,51		
1616			337815,39	1240114,23
	227° 01' 55"	16,15		
1617			337804,38	1240102,41
	244° 53' 15"	7,23		
1618			337801,31	1240095,86

Название (номер) межевого знака	Дирекционные углы (град. мин. сек.)	Длина линии(м)	X координата	Y координата
	257° 00' 19"	7,34		
1619			337799,66	1240088,71
	274° 19' 42"	4,37		
1620			337799,99	1240084,35
	285° 52' 51"	7,31		
1621			337801,99	1240077,32
	299° 21' 54"	17,4		
1622			337810,52	1240062,16
	295° 03' 52"	16,74		
1623			337817,61	1240047
	285° 57' 01"	16,12		
1624			337822,04	1240031,5
	279° 43' 39"	13,14		
1625			337824,26	1240018,55
	268° 50' 48"	16,39		
1626			337823,93	1240002,16
	263° 08' 57"	11,15		
1627			337822,6	1239991,09
	254° 49' 55"	20,75		
1628			337817,17	1239971,06
	246° 19' 03"	20,99		
1629			337808,74	1239951,84
	238° 57' 32"	19,02		
1630			337798,93	1239935,54
	231° 19' 31"	30,1		
1631			337780,12	1239912,04
	229° 28' 35"	36,06		
1632			337756,69	1239884,63
	234° 35' 22"	12,56		
1633			337749,41	1239874,39
	252° 05' 24"	13,46		
1634			337745,27	1239861,58
	270° 00' 00"	16,43		
1635			337745,27	1239845,15
	276° 20' 25"	19,11		
1636			337747,38	1239826,16
	275° 31' 56"	7,99		
1637			337748,15	1239818,21
	257° 52' 30"	6,62		
1638			337746,76	1239811,74
	230° 56' 26"	4,03		
1639			337744,22	1239808,61
	211° 47' 39"	10,06		
1640			337735,67	1239803,31
	188° 13' 29"	6,85		
1641			337728,89	1239802,33
	174° 51' 40"	10,27		
1642			337718,66	1239803,25
	162° 25' 23"	17,32		
1643			337702,15	1239808,48
	181° 51' 01"	7,12		
1644			337695,03	1239808,25
	208° 24' 21"	8,49		
1645			337687,56	1239804,21
	234° 59' 54"	9,69		

Название (номер) межевого знака	Дирекционные углы (град. мин. сек.)	Длина линии(м)	X координата	Y координата
1646			337682	1239796,27
	255° 43' 59"	16,27		
1647			337677,99	1239780,5
	267° 30' 18"	13,55		
1648			337677,4	1239766,96
	275° 46' 51"	18,66		
1649			337679,28	1239748,39
	282° 29' 11"	33,72		
1650			337686,57	1239715,47
	272° 06' 10"	29,16		
1651			337687,64	1239686,33
	273° 09' 36"	20,86		
1652			337688,79	1239665,5
	266° 02' 20"	11,15		
1653			337688,02	1239654,38
	256° 14' 34"	9,46		
1654			337685,77	1239645,19
	248° 10' 10"	7,31		
1655			337683,05	1239638,4
	238° 44' 16"	11,52		
1656			337677,07	1239628,55
	224° 58' 35"	17,23		
1657			337664,88	1239616,37
	237° 37' 45"	9,64		
1658			337659,72	1239608,23
	264° 48' 59"	14,5		
1659			337658,41	1239593,79
	261° 37' 36"	6,66		
1660			337657,44	1239587,2
	247° 55' 00"	10,19		
1661			337653,61	1239577,76
	236° 21' 24"	23,77		
1662			337640,44	1239557,97
	243° 08' 37"	10,56		
1663			337635,67	1239548,55
	258° 09' 53"	12,19		
1664			337633,17	1239536,62
	257° 07' 41"	10,14		
1665			337630,91	1239526,73
	236° 21' 17"	7,08		
1666			337626,99	1239520,84
	232° 24' 57"	24,87		
1667			337611,82	1239501,13
	252° 14' 44"	48,73		
1668			337596,96	1239454,72
	249° 45' 41"	45,41		
1669			337581,25	1239412,11
	255° 25' 12"	40,64		
1670			337571,02	1239372,78
	255° 44' 55"	30,99		
1671			337563,39	1239342,74
	269° 50' 44"	129,84		
1672			337563,04	1239212,9
	270° 26' 32"	259,07		
1673			337565,04	1238953,84

Название (номер) межевого знака	Дирекционные углы (град. мин. сек.)	Длина линии(м)	X координата	Y координата
	270° 17' 54"	113,31		
1674			337565,63	1238840,53
	280° 36' 00"	64,58		
1675			337577,51	1238777,05
	291° 01' 27"	167,16		
1676			337637,48	1238621,02
	262° 25' 33"	85,58		
1677			337626,2	1238536,19
	247° 51' 56"	160,76		
1678			337565,63	1238387,28
	254° 30' 21"	51,1		
1679			337551,98	1238338,04
	264° 02' 26"	36,22		
1680			337548,22	1238302,02
	274° 31' 51"	19,62		
1681			337549,77	1238282,46
	282° 01' 18"	9,31		
1682			337551,71	1238273,35
	301° 36' 27"	21,83		
1683			337563,15	1238254,76
	309° 36' 00"	72,81		
1684			337609,56	1238198,66
	312° 45' 51"	280,57		
1685			337800,06	1237992,68
	305° 37' 10"	73,4		
1686			337842,81	1237933,01
	311° 46' 15"	63,39		
1687			337885,04	1237885,73
	320° 22' 06"	92,44		
1688			337956,23	1237826,77
	304° 36' 34"	110,64		
1689			338019,07	1237735,71
	304° 35' 16"	98,95		
1690			338075,24	1237654,25
	300° 53' 25"	127,19		
1691			338140,54	1237545,1
	302° 28' 20"	47,5		
1692			338166,04	1237505,03
	318° 09' 04"	72,29		
1693			338219,89	1237456,8
	330° 02' 15"	64,29		
1694			338275,59	1237424,69
	318° 44' 52"	68,26		
1695			338326,91	1237379,68
	300° 26' 53"	56,79		
1696			338355,69	1237330,72
	326° 54' 02"	97,38		
1697			338437,27	1237277,54
	333° 24' 27"	46,62		
1698			338478,96	1237256,67
	324° 34' 48"	53,75		
1699			338522,76	1237225,52
	317° 45' 40"	47,56		
1700			338557,97	1237193,55
	300° 46' 21"	48,82		

Название (номер) межевого знака	Дирекционные углы (град. мин. сек.)	Длина линии(м)	X координата	Y координата
1701			338582,95	1237151,6
	297° 04' 40"	43,48		
1702			338602,74	1237112,89
	280° 48' 34"	61,53		
1703			338614,28	1237052,45
	305° 10' 38"	44,89		
1704			338640,14	1237015,76
	307° 31' 42"	71,18		
1705			338683,5	1236959,31
	317° 34' 10"	70,98		
1706			338735,89	1236911,42
	319° 13' 00"	12,98		
1707			338745,72	1236902,94
	342° 12' 55"	29,53		
1708			338773,84	1236893,92
	1° 54' 30"	46,55		
1709			338820,36	1236895,47
	13° 07' 55"	94,06		
1710			338911,96	1236916,84
	19° 23' 22"	56		
1711			338964,78	1236935,43
	10° 24' 49"	26,83		
1712			338991,17	1236940,28
	21° 38' 04"	37,62		
1713			339026,14	1236954,15
	46° 02' 50"	32,12		
1714			339048,43	1236977,27
	50° 15' 47"	27,83		
1715			339066,22	1236998,67
	21° 36' 34"	38,78		
1716			339102,27	1237012,95
	39° 01' 34"	46,4		
1717			339138,32	1237042,17
	19° 58' 15"	23,83		
1718			339160,72	1237050,31
	1° 52' 57"	20,7		
1719			339181,41	1237050,99
	22° 15' 36"	10,9		
1720			339191,5	1237055,12
	45° 00' 00"	10,03		
1721			339198,59	1237062,21
	24° 42' 03"	14,02		
1722			339211,33	1237068,07
	20° 56' 12"	6,52		
1723			339217,42	1237070,4
	6° 57' 02"	5,7		
1724			339223,08	1237071,09
	341° 30' 41"	6,75		
1725			339229,48	1237068,95
	340° 05' 26"	7,99		
1726			339236,99	1237066,23
	318° 26' 18"	11,91		
1727			339245,9	1237058,33
	300° 29' 00"	6,54		
1728			339249,22	1237052,69

Название (номер) межевого знака	Дирекционные углы (град. мин. сек.)	Длина линии(м)	X координата	Y координата
	282° 25' 56"	7,71		
1729			339250,88	1237045,16
	286° 07' 39"	5,18		
1730			339252,32	1237040,18
	294° 54' 56"	6,84		
1731			339255,2	1237033,98
	323° 09' 21"	4,44		
1732			339258,75	1237031,32
	329° 29' 18"	5,65		
1733			339263,62	1237028,45
	356° 54' 04"	28,67		
1734			339292,25	1237026,9
	330° 19' 24"	9,39		
1735			339300,41	1237022,25
	328° 03' 46"	16,96		
1736			339314,8	1237013,28
	344° 48' 24"	10,57		
1737			339325	1237010,51
	9° 20' 09"	8,2		
1738			339333,09	1237011,84
	28° 45' 09"	12,89		
1739			339344,39	1237018,04
	37° 52' 48"	9,76		
1740			339352,09	1237024,03
	14° 20' 43"	12,59		
1741			339364,29	1237027,15
	11° 07' 42"	29,07		
1742			339392,81	1237032,76
	27° 37' 05"	12,17		
1743			339403,59	1237038,4
	19° 07' 18"	7,39		
1744			339410,57	1237040,82
	14° 27' 30"	13,5		
1745			339423,64	1237044,19
	351° 40' 18"	14,71		
1746			339438,19	1237042,06
	338° 40' 24"	32,28		
1747			339468,26	1237030,32
	334° 06' 49"	24,92		
1748			339490,68	1237019,44
	313° 55' 48"	32,19		
1749			339513,01	1236996,26
	321° 12' 37"	8,96		
1750			339519,99	1236990,65
	357° 39' 16"	14,17		
1751			339534,15	1236990,07
	7° 19' 34"	25,8		
1752			339559,74	1236993,36
	359° 52' 44"	18,92		
1753			339578,66	1236993,32
	342° 01' 41"	26,61		
1754			339603,97	1236985,11
	334° 51' 23"	25,42		
1755			339626,98	1236974,31
	323° 56' 12"	21,03		



Название (номер) межевого знака	Дирекционные углы (град. мин. сек.)	Длина линии(м)	X координата	Y координата
1756			339643,98	1236961,93
	334° 35' 10"	14,47		
1757			339657,05	1236955,72
	352° 32' 45"	19,66		
1758			339676,54	1236953,17
	347° 24' 06"	18,75		
1759			339694,84	1236949,08
	355° 00' 24"	16,77		
1760			339711,55	1236947,62
	342° 16' 40"	10,68		
1761			339721,72	1236944,37
	326° 29' 40"	24,13		
1762			339741,84	1236931,05
	317° 11' 10"	59,5		
1763			339785,49	1236890,61
	318° 27' 25"	56,29		
1764			339827,62	1236853,28
	335° 41' 42"	30,73		
1765			339855,63	1236840,63
	338° 34' 04"	30,84		
1766			339884,34	1236829,36
	311° 46' 58"	48,51		
1767			339916,66	1236793,19
	316° 19' 10"	26,41		
1768			339935,76	1236774,95
	335° 21' 05"	12,97		
1769			339947,55	1236769,54
	345° 22' 22"	11,52		
1770			339958,7	1236766,63
	358° 21' 05"	10,77		
1771			339969,47	1236766,32
	359° 16' 06"	13,31		
1772			339982,78	1236766,15
	323° 08' 05"	24,64		
1773			340002,49	1236751,37
	341° 57' 39"	15,57		
1774			340017,29	1236746,55
	324° 03' 05"	9,08		
1775			340024,64	1236741,22
	296° 58' 01"	15,94		
1776			340031,87	1236727,01
	286° 13' 17"	81,87		
1777			340054,74	1236648,4
	283° 15' 17"	45,88		
1778			340065,26	1236603,74
	310° 26' 37"	29,55		
1779			340084,43	1236581,25
	312° 15' 55"	32,46		
1780			340106,26	1236557,23
	295° 22' 30"	45,43		
1781			340125,73	1236516,18
	297° 05' 06"	33,01		
1782			340140,76	1236486,79
	286° 14' 45"	41,64		
1783			340152,41	1236446,81

Название (номер межевого знака)	Дирекционные углы (град. мин. сек.)	Длина линии(м)	X координата	Y координата
	274° 28' 29"	26,02		
1784			340154,44	1236420,87
	257° 39' 29"	29,29		
1785			340148,18	1236392,26
	276° 20' 03"	20,58		
1786			340150,45	1236371,81
	298° 49' 11"	19,67		
1787			340159,93	1236354,58
	299° 39' 33"	39,85		
1788			340179,65	1236319,95
	281° 18' 36"	39,26		
1789			340187,35	1236281,45
	282° 46' 12"	31,94		
1790			340194,41	1236250,3
	292° 45' 53"	23,75		
1791			340203,6	1236228,4
	308° 55' 10"	31,37		
1792			340223,31	1236203,99
	303° 25' 31"	34,22		
1793			340242,16	1236175,43
	296° 26' 41"	27,69		
1794			340254,49	1236150,64
	286° 00' 53"	23,81		
1795			340261,06	1236127,75
	273° 42' 56"	28,24		
1796			340262,89	1236099,57
	271° 56' 02"	51,56		
1797			340264,63	1236048,04
	257° 51' 21"	34,08		
1798			340257,46	1236014,72
	260° 37' 38"	17,87		
1799			340254,55	1235997,09
	263° 30' 07"	63,36		
1800			340247,38	1235934,14
	275° 59' 53"	35,7		
1801			340251,11	1235898,64
	280° 49' 36"	23,48		
1802			340255,52	1235875,58
	305° 34' 46"	17,5		
1803			340265,7	1235861,35
	298° 24' 54"	14,27		
1804			340272,49	1235848,8
	288° 07' 15"	19,61		
1805			340278,59	1235830,16
	296° 35' 15"	11,37		
1806			340283,68	1235819,99
	294° 42' 30"	13,8		
1807			340289,45	1235807,45
	316° 28' 16"	9,37		
1808			340296,24	1235801
	303° 21' 37"	15,42		
1809			340304,72	1235788,12
	316° 32' 01"	18,23		
1810			340317,95	1235775,58
	320° 38' 36"	29,41		

Название (номер) межевого знака	Дирекционные углы (град. мин. сек.)	Длина линии(м)	X координата	Y координата
1811			340340,69	1235756,93
	319° 40' 16"	17,8		
1812			340354,26	1235745,41
	326° 45' 02"	12,99		
1813			340365,12	1235738,29
	336° 59' 58"	12,16		
1814			340376,31	1235733,54
	339° 14' 24"	10,52		
1815			340386,15	1235729,81
	344° 04' 25"	12,35		
1816			340398,03	1235726,42
	335° 14' 49"	14,57		
1817			340411,26	1235720,32
	324° 45' 06"	17,03		
1818			340425,17	1235710,49
	315° 02' 25"	10,08		
1819			340432,3	1235703,37
	305° 51' 54"	7,53		
1820			340436,71	1235697,27
	295° 22' 00"	21,38		
1821			340445,87	1235677,95
	297° 08' 21"	31,24		
1822			340460,12	1235650,15
	301° 37' 58"	20,71		
1823			340470,98	1235632,52
	311° 02' 24"	10,34		
1824			340477,77	1235624,72
	325° 15' 04"	14,86		
1825			340489,98	1235616,25
	329° 12' 17"	24,49		
1826			340511,02	1235603,71
	326° 00' 10"	17,6		
1827			340525,61	1235593,87
	316° 11' 22"	23,5		
1828			340542,57	1235577,6
	317° 59' 34"	23,3		
1829			340559,88	1235562,01
	299° 16' 10"	19,43		
1830			340569,38	1235545,06
	304° 27' 34"	43,18		
1831			340593,81	1235509,46
	307° 58' 29"	17,63		
1832			340604,66	1235495,56
	294° 58' 26"	10,47		
1833			340609,08	1235486,07
	315° 00' 00"	16,31		
1834			340620,61	1235474,54
	325° 19' 55"	16,09		
1835			340633,84	1235465,39
	331° 06' 14"	14,73		
1836			340646,74	1235458,27
	337° 50' 37"	19,78		
1837			340665,06	1235450,81
	315° 02' 32"	9,6		
1838			340671,85	1235444,03

Название (номер) межевого знака	Дирекционные углы (град. мин. сек.)	Длина линии(м)	X координата	Y координата
	301° 38' 51"	10,35		
1839			340677,28	1235435,22
	339° 09' 44"	7,62		
1840			340684,4	1235432,51
	6° 18' 15"	12,29		
1841			340696,62	1235433,86
	358° 46' 41"	15,94		
1842			340712,56	1235433,52
	0° 00' 00"	6,45		
1843			340719,01	1235433,52
	340° 37' 02"	6,12		
1844			340724,78	1235431,49
	2° 47' 55"	13,93		
1845			340738,69	1235432,17
	0° 00' 00"	7,8		
1846			340746,49	1235432,17
	21° 00' 10"	9,46		
1847			340755,32	1235435,56
	39° 47' 14"	7,94		
1848			340761,42	1235440,64
	23° 57' 29"	13,37		
1849			340773,64	1235446,07
	332° 42' 11"	11,91		
1850			340784,22	1235440,61
	61° 28' 50"	152,37		
1851			340856,97	1235574,49
	11° 56' 25"	35,48		
1852			340891,68	1235581,83
	10° 33' 57"	35,94		
1853			340927,01	1235588,42
	10° 48' 52"	353,04		
1854			341273,78	1235654,66
	9° 47' 40"	378,8		
1855			341647,06	1235719,1
	4° 25' 34"	111,82		
1			341758,55	1235727,73

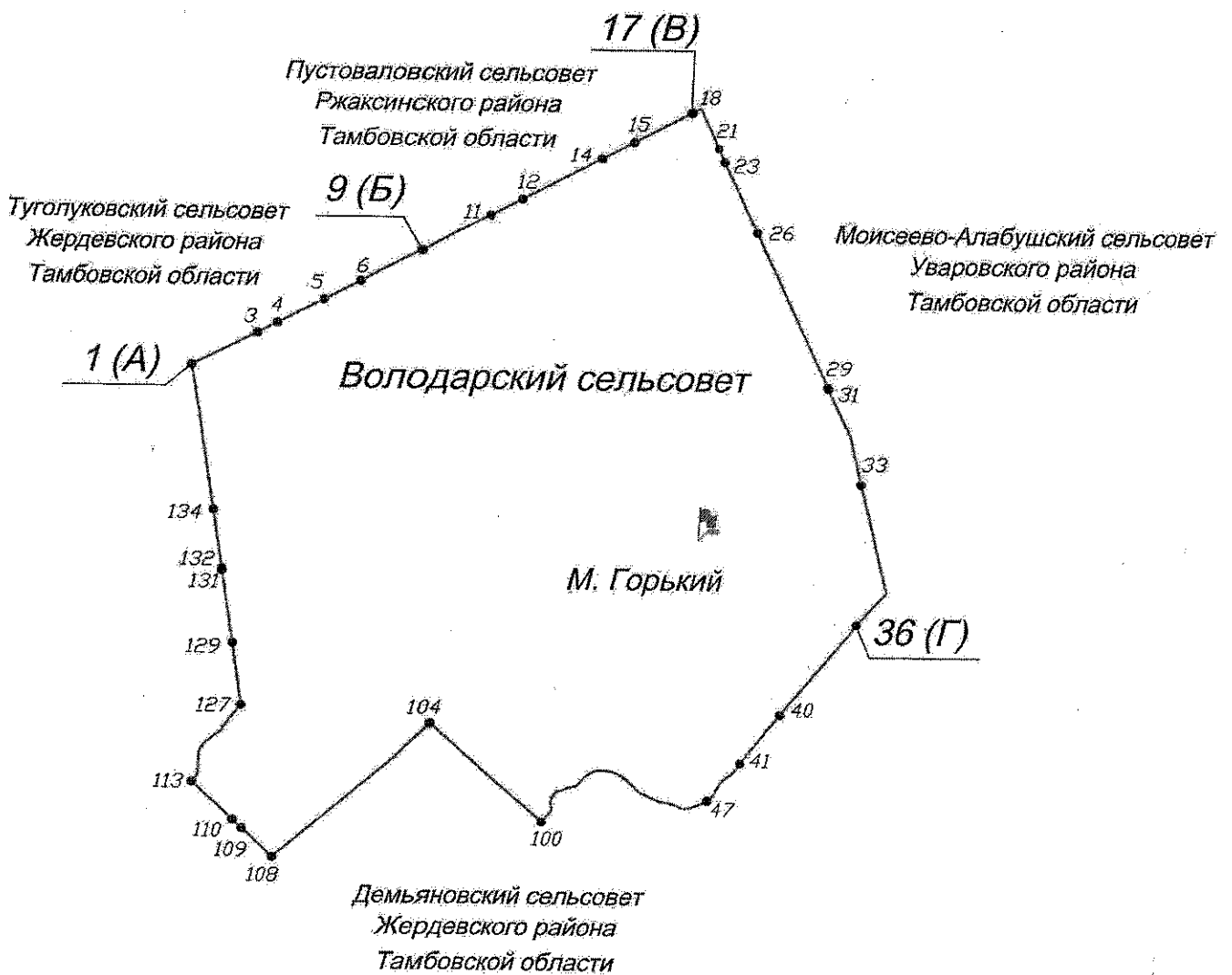
Название (номер) межевого знака	Дирекционные углы (град. мин. сек.)	Длина линии(м)	X координата	Y координата
1856			332072,91	1245007
	16° 43' 39"	89,67		
1857			332158,79	1245032,81
	21° 12' 11"	71,83		
1858			332225,76	1245058,79
	25° 44' 54"	45,19		
1859			332266,46	1245078,42
	98° 48' 31"	21,61		
1860			332263,15	1245099,78
	25° 16' 25"	165,1		
1861			332412,45	1245170,27
	89° 16' 37"	100,65		
1862			332413,72	1245270,91
	124° 55' 45"	57,58		
1863			332380,75	1245318,12
	217° 48' 45"	93,48		

Название (номер) межевого знака	Дирекционные углы (град. мин. сек.)	Длина линии(м)	X координата	Y координата
1864			332306,9	1245260,81
	96° 16' 08"	84,16		
1865			332297,71	1245344,47
	137° 45' 11"	92,01		
1866			332229,6	1245406,33
	162° 36' 59"	32,23		
1867			332198,84	1245415,96
	184° 07' 19"	69,56		
1868			332129,46	1245410,96
	201° 56' 56"	69,24		
1869			332065,24	1245385,08
	270° 15' 07"	218,33		
1870			332066,2	1245166,75
	272° 24' 19"	159,89		
1856			332072,91	1245007

Название (номер) межевого знака	Дирекционные углы (град. мин. сек.)	Длина линии(м)	X координата	Y координата
1871			333476,3	1249826,77
	358° 37' 03"	81,24		
1872			333557,52	1249824,81
	358° 27' 53"	82,48		
1873			333639,97	1249822,6
	88° 18' 50"	148,18		
1874			333644,33	1249970,72
	88° 18' 50"	105,36		
1875			333647,43	1250076,03
	153° 22' 44"	50,24		
1876			333602,52	1250098,54
	168° 39' 32"	39,61		
1877			333563,68	1250106,33
	181° 58' 40"	49,84		
1878			333513,87	1250104,61
	203° 30' 32"	35,65		
1879			333481,18	1250090,39
	268° 56' 22"	263,67		
1871			333476,3	1249826,77

Приложение 5  
к Закону Тамбовской области «Об установлении границ  
муниципальных образований Жердевского района  
Тамбовской области и определении места нахождения  
их представительных органов и о признании  
утратившими силу отдельных положений некоторых  
законодательных актов Тамбовской области»

**Схема границ  
муниципального образования - Володарский сельсовет  
Жердевского района Тамбовской области**



**Описание границ  
муниципального образования - Володарский сельсовет  
Жердевского района Тамбовской области**

**I. Участок границы с муниципальным образованием – Туголуковский сельсовет Жердевского района Тамбовской области (от А до Б)**

Граница с муниципальным образованием — Туголуковский сельсовет Жердевского района Тамбовской области проходит:

- от т.1(А) до т.3 по северной стороне лесополосы;
- от т.3 до т.4 пересекая балку;
- от т.4 до т.5 по грунтовой дороге;
- от т.5 до т.6 по южной стороне лесополосы;
- от т.6 до т.9(Б) по грунтовой дороге.

**II. Участок границы с муниципальным образованием — Пустоваловский сельсовет Ржаксинского района Тамбовской области (от Б до В)**

Граница с муниципальным образованием — Пустоваловский сельсовет Ржаксинского района Тамбовской области проходит:

- от т.9(Б) до т.11 по грунтовой дороге;
- от т.11 до т.12 по южной стороне лесополосы;
- от т.12 до т.14 по грунтовой дороге до балки;
- от т.14 до т.15 пересекая балку;
- от т.15 до т.17(В) по грунтовой дороге до балки.

**III. Участок границы с муниципальным образованием – Моисеево-Алабушский сельсовет Уваровского района Тамбовской области (от В до Г)**

Граница с муниципальным образованием — Моисеево-Алабушский сельсовет Уваровского района Тамбовской области проходит:

- от т.17(В) до т.18 пересекая балку;
- от т.18 до т.21 по меже;
- от т.21 до т.23 пересекая балку;
- от т.23 до т.26 по западной стороне лесополосы;
- от т.26 до т.29 по меже до полосы отвода автомобильной дороги "Рассказово – Уварово – М.Алабушка – "Каспий";
- от т.29 до т.31 пересекая полосу отвода автомобильной дороги "Рассказово – Уварово – М.Алабушка – "Каспий";
- от т.31 до т.33 по западной стороне лесополосы;
- от т.33 до т.36(Г) по меже.

**IV. Участок границы с муниципальным образованием — Демьяновский сельсовет Жердевского района Тамбовской области (от Г до А)**

Граница с муниципальным образованием — Демьяновский сельсовет Жердевского района Тамбовской области проходит:

- от т.36(Г) до т.40 по северо-западной стороне лесополосы;
- от т.40 до т.41 по меже до балки;
- от т.41 до т.47 по дну балки до середины р. Карачан;
- от т.47 до т.100 по середине р. Карачан;
- от т.100 до т.104 по меже;
- от т.104 до т.108 по юго-восточной стороне лесополосы;
- от т.108 до т.109 по грунтовой дороге до полосы отвода автомобильной дороги «Каспий»;
- от т.109 до т.110 пересекая полосу отвода автомобильной дороги «Каспий»;
- от т.110 до т.113 по грунтовой дороге до дна балки;
- от т.113 до т.127 по дну балки;
- от т.127 до т.129 по грунтовой дороге;
- от т.129 до т.131 по восточной стороне лесополосы;
- от т.131 до т.132 пересекая автомобильную дорогу;
- от т.132 до т.134 по восточной стороне лесополосы;
- от т.134 до т.1(А) по грунтовой дороге.



**Каталог координат  
характерных точек границ муниципального образования -  
Володарский сельсовет Жердевского района Тамбовской области**

Название (номер) межевого знака	Дирекционные углы (град. мин. сек.)	Длина линии(м)	X координата	Y координата
1			338979,94	1272296,68
	63° 23' 42"	345,66		
2			339134,74	1272605,74
	63° 19' 54"	498,57		
3			339358,51	1273051,27
	62° 53' 56"	258,56		
4			339476,3	1273281,44
	62° 59' 22"	604		
5			339750,61	1273819,56
	62° 25' 26"	474,74		
6			339970,38	1274240,37
	61° 44' 55"	569,57		
7			340239,98	1274742,09
	62° 07' 47"	190,84		
8			340329,19	1274910,79
	60° 56' 00"	4,61		
9			340331,43	1274914,82
	60° 54' 35"	467		
10			340558,48	1275322,91
	63° 16' 41"	405,02		
11			340740,6	1275684,67
	62° 20' 55"	408,3		
12			340930,09	1276046,34
	61° 36' 45"	563,64		
13			341198,06	1276542,2
	62° 12' 35"	457,43		
14			341411,33	1276946,87
	62° 19' 51"	417,99		
15			341605,43	1277317,06
	62° 13' 00"	345,59		
16			341766,52	1277622,81
	62° 00' 00"	387,52		
17			341948,45	1277964,97
	62° 39' 12"	16,07		
18			341955,83	1277979,24
	64° 11' 09"	102,72		
19			342000,56	1278071,71
	154° 43' 25"	107,97		
20			341902,93	1278117,81
	154° 46' 37"	398,11		
21			341542,78	1278287,46
	153° 50' 53"	119,68		
22			341435,35	1278340,21
	156° 08' 25"	54,39		

Название (номер) межевого знака	Дирекционные углы (град. мин. сек.)	Длина линии(м)	X координата	Y координата
23			341385,61	1278362,21
	154° 40' 49"	110,72		
24			341285,53	1278409,56
	154° 27' 17"	571,84		
25			340769,59	1278656,15
	154° 27' 17"	223,11		
26			340568,29	1278752,36
	154° 39' 21"	848,52		
27			339801,44	1279115,57
	154° 48' 04"	1032,64		
28			338867,07	1279555,23
	155° 38' 30"	77		
29			338796,92	1279586,99
	155° 05' 35"	8,81		
30			338788,93	1279590,7
	159° 02' 55"	15,77		
31			338774,2	1279596,34
	154° 26' 28"	608,75		
32			338225,02	1279858,98
	166° 17' 39"	564,33		
33			337676,76	1279992,69
	166° 12' 16"	541,4		
34			337150,98	1280121,79
	166° 22' 40"	749,24		
35			336422,82	1280298,25
	222° 53' 14"	504,81		
36			336052,95	1279954,7
	202° 46' 24"	6,9		
37			336046,59	1279952,03
	217° 55' 47"	54,06		
38			336003,95	1279918,8
	219° 55' 08"	613,9		
39			335533,12	1279524,86
	220° 36' 46"	692,52		
40			335007,41	1279074,07
	218° 44' 34"	727,66		
41			334439,86	1278618,68
	217° 47' 27"	154,17		
42			334318,03	1278524,21
	235° 29' 39"	88,25		
43			334268,04	1278451,49
	223° 26' 35"	91,6		
44			334201,53	1278388,5
	216° 47' 37"	77,97		
45			334139,09	1278341,8
	213° 09' 10"	114,49		
46			334043,24	1278279,19
	229° 18' 32"	61,64		
47			334003,05	1278232,45
	244° 34' 51"	92,82		
48			333963,21	1278148,62
	249° 55' 01"	133,26		
49			333917,45	1278023,46
	262° 36' 02"	56,22		
50			333910,21	1277967,71

Название (номер) межевого знака	Дирекционные углы (град. мин. сек.)	Длина линии(м)	X координата	Y координата
	278° 37' 50"	34,65		
51			333915,41	1277933,45
	295° 17' 11"	76,95		
52			333948,28	1277863,87
	289° 58' 06"	83,19		
53			333976,69	1277785,68
	278° 24' 38"	45,67		
54			333983,37	1277740,5
	271° 21' 18"	50,74		
55			333984,57	1277689,77
	289° 54' 26"	12,92		
56			333988,97	1277677,62
	295° 44' 49"	180,43		
57			334067,35	1277515,1
	295° 30' 48"	35,08		
58			334082,46	1277483,44
	296° 34' 19"	37,6		
59			334099,28	1277449,81
	313° 09' 25"	117,4		
60			334179,58	1277364,17
	314° 48' 35"	93,66		
61			334245,59	1277297,72
	302° 05' 47"	93,44		
62			334295,24	1277218,56
	305° 25' 41"	17,01		
63			334305,1	1277204,7
	293° 00' 44"	58,96		
64			334328,15	1277150,43
	279° 28' 31"	57,71		
65			334337,65	1277093,51
	282° 21' 45"	25,41		
66			334343,09	1277068,69
	270° 34' 32"	32,85		
67			334343,42	1277035,84
	274° 37' 14"	31,28		
68			334345,94	1277004,66
	266° 47' 41"	23,79		
69			334344,61	1276980,91
	253° 12' 43"	34,66		
70			334334,6	1276947,73
	242° 41' 00"	26,93		
71			334322,24	1276923,8
	247° 20' 38"	33,98		
72			334309,15	1276892,44
	237° 00' 49"	46,07		
73			334284,07	1276853,8
	231° 08' 37"	35,48		
74			334261,81	1276826,17
	221° 57' 48"	41,11		
75			334231,24	1276798,68
	221° 34' 55"	26,68		
76			334211,28	1276780,97
	208° 09' 12"	15,01		
77			334198,05	1276773,89
	226° 58' 50"	39,08		

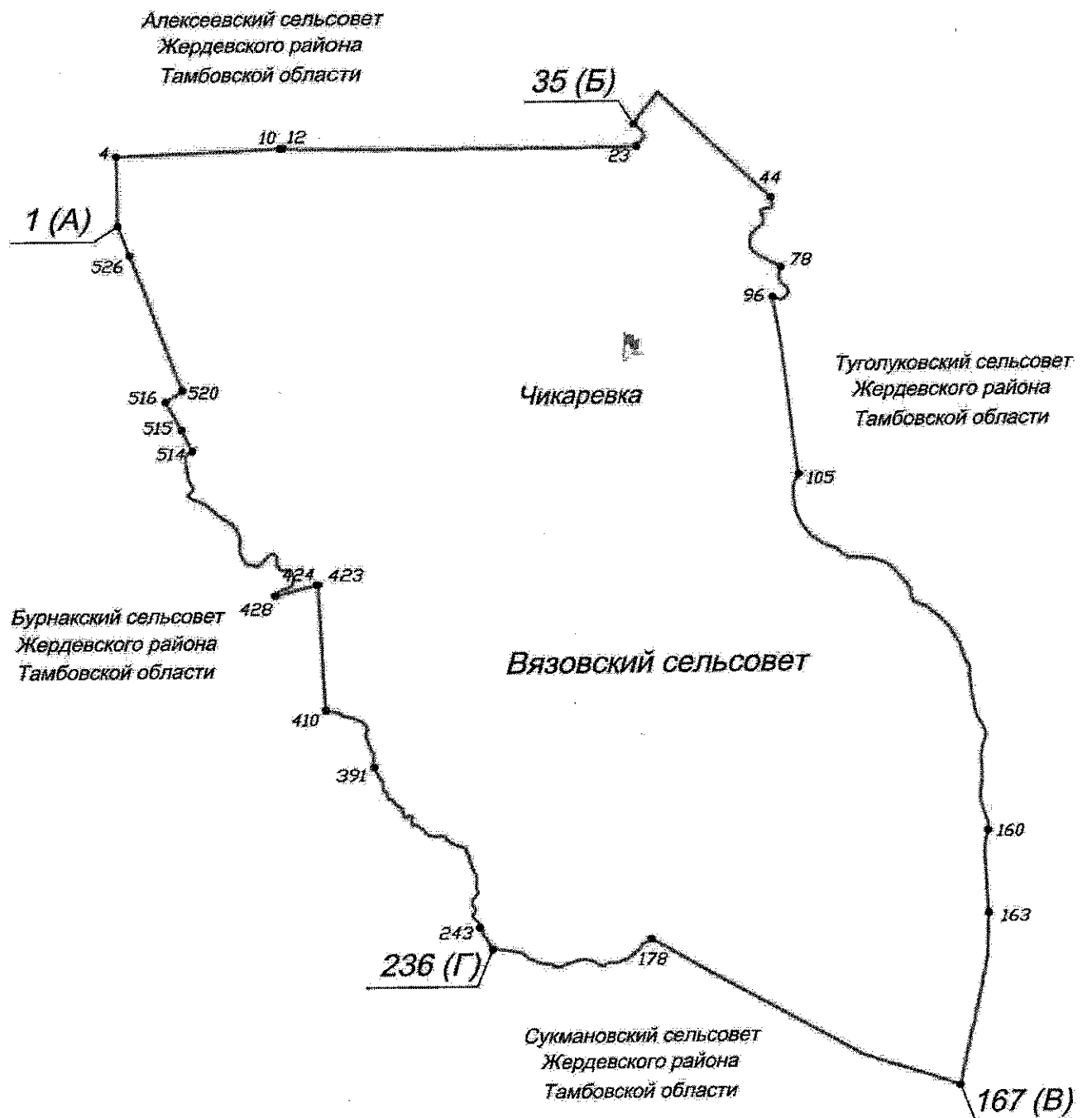
Название (номер) межевого знака	Дирекционные углы (град. мин. сек.)	Длина линии(м)	X координата	Y координата
78			334171,39	1276745,32
	230° 22' 21"	12,76		
79			334163,25	1276735,49
	238° 28' 25"	15,72		
80			334155,03	1276722,09
	249° 34' 00"	19,68		
81			334148,16	1276703,65
	262° 24' 03"	16,79		
82			334145,94	1276687,01
	249° 54' 43"	25,21		
83			334137,28	1276663,33
	268° 13' 03"	23,79		
84			334136,54	1276639,55
	251° 14' 51"	18,26		
85			334130,67	1276622,26
	244° 57' 29"	31,63		
86			334117,28	1276593,6
	231° 58' 31"	18,46		
87			334105,91	1276579,06
	249° 16' 03"	8,36		
88			334102,95	1276571,24
	264° 34' 37"	22,01		
89			334100,87	1276549,33
	257° 03' 31"	23,35		
90			334095,64	1276526,57
	240° 20' 46"	15,6		
91			334087,92	1276513,01
	223° 54' 57"	52,32		
92			334050,23	1276476,72
	217° 49' 45"	25,21		
93			334030,32	1276461,26
	192° 28' 55"	39,88		
94			333991,38	1276452,64
	188° 12' 12"	39,88		
95			333951,91	1276446,95
	169° 05' 05"	54,39		
96			333898,5	1276457,25
	191° 32' 31"	23,74		
97			333875,24	1276452,5
	205° 25' 54"	24,87		
98			333852,78	1276441,82
	223° 16' 48"	42,4		
99			333821,91	1276412,75
	220° 11' 57"	104,35		
100			333742,21	1276345,4
	311° 16' 52"	222,17		
101			333888,79	1276178,44
	310° 18' 31"	482,67		
102			334201,03	1275810,37
	311° 26' 11"	488,39		
103			334524,24	1275444,23
	311° 29' 37"	520,98		
104			334869,41	1275054
	223° 10' 22"	549,49		
105			334468,67	1274678,04

Название (номер) межевого знака	Дирекционные углы (град. мин. сек.)	Длина линии(м)	X координата	Y координата
	230° 02' 54"	532,67		
106			334126,62	1274269,7
	230° 09' 05"	533,24		
107			333784,94	1273860,31
	230° 13' 55"	746,9		
108			333307,16	1273286,21
	312° 38' 43"	482,57		
109			333634,08	1272931,25
	312° 03' 26"	145,45		
110			333731,51	1272823,26
	312° 53' 08"	275,78		
111			333919,19	1272621,19
	312° 07' 47"	305,17		
112			334123,9	1272394,87
	312° 39' 04"	60,56		
113			334164,93	1272350,33
	42° 50' 31"	83,75		
114			334226,34	1272407,28
	17° 12' 47"	45,82		
115			334270,11	1272420,84
	2° 12' 20"	106,28		
116			334376,31	1272424,93
	1° 17' 18"	92,5		
117			334468,79	1272427,01
	12° 41' 53"	33,03		
118			334501,01	1272434,27
	11° 18' 14"	37,09		
119			334537,38	1272441,54
	34° 47' 55"	29,11		
120			334561,28	1272458,15
	36° 13' 56"	77,28		
121			334623,62	1272503,83
	52° 36' 32"	71,88		
122			334667,27	1272560,94
	55° 44' 17"	49,45		
123			334695,11	1272601,81
	49° 18' 22"	104,81		
124			334763,45	1272681,28
	36° 08' 50"	192,52		
125			334918,91	1272794,84
	37° 39' 13"	154,28		
126			335041,06	1272889,09
	47° 36' 09"	26,16		
127			335058,7	1272908,41
	351° 40' 30"	370,75		
128			335425,54	1272854,73
	351° 51' 01"	348,97		
129			335770,99	1272805,26
	351° 11' 39"	454,05		
130			336219,69	1272735,75
	351° 23' 05"	392,66		
131			336607,92	1272676,93
	351° 38' 16"	22		
132			336629,69	1272673,73
	351° 28' 22"	117,35		

Название (номер) межевого знака	Дирекционные углы (град. мин. сек.)	Длина линии(м)	X координата	Y координата
133			336745,74	1272656,33
	351° 04' 09"	570,97		
134			337309,79	1272567,69
	351° 11' 11"	604,42		
135			337907,07	1272475,08
	350° 51' 14"	718,38		
136			338616,32	1272360,89
	349° 59' 08"	369,25		
1			338979,94	1272296,68

Приложение 6  
к Закону Тамбовской области «Об установлении границ  
муниципальных образований Жердевского района  
Тамбовской области и определении места нахождения  
их представительных органов и о признании  
утратившими силу отдельных положений некоторых  
законодательных актов Тамбовской области»

**Схема границ  
муниципального образования - Вязовский сельсовет  
Жердевского района Тамбовской области**



**Описание границ  
муниципального образования - Вязовский сельсовет  
Жердевского района Тамбовской области**

**I. Участок границы с муниципальным образованием – Алексеевский сельсовет Жердевского района Тамбовской области (от А до Б)**

Граница с муниципальным образованием — Алексеевский сельсовет Жердевского района Тамбовской области проходит:

- от т.1(А) до т.4 по восточной стороне лесополосы;
- от т.4 до т.10 по южной стороне лесополосы;
- от т.10 до т.12 пересекая дорогу «Вязовое – Алексеевка – Бокино – П.Кусть»;
- от т.12 до т.23 по южной стороне лесополосы до автомобильной дороги «Вязовое – Алексеевка – Бокино – П.Кусть»;
- от т.23 до т.35(Б) по середине р. Осиновка.

**II. Участок границы с муниципальным образованием — Туголуковский сельсовет Жердевского района Тамбовской области (от Б до В)**

Граница с муниципальным образованием — Туголуковский сельсовет Жердевского района Тамбовской области проходит:

- от т.35(Б) до т.44 по меже;
- от т.44 до т.78 по середине ручья;
- от т.78 до т.96 по середине р. Савала;
- от т.96 до т.105 по меже;
- от т.105 до т.160 по дну балки;
- от т.160 до т.163 по западной стороне лесополосы;
- от т.163 до т.167(В) по меже.

**III. Участок границы с муниципальным образованием - Сукмановский сельсовет Жердевского района Тамбовской области (от В до Г)**

Граница с муниципальным образованием — Сукмановский сельсовет Жердевского района Тамбовской области проходит:

- от т.167(В) до т.178 по юго-западной стороне лесополосы;
- от т.178 до т.236(Г) по середине пруда.

**IV. Участок границы с муниципальным образованием — Бурнакский сельсовет Жердевского района Тамбовской области (от Г до А)**

Граница с муниципальным образованием — Бурнакский сельсовет Жердевского района Тамбовской области проходит:

- от т.236(Г) до т.243 по середине пруда;
- от т.243 до т.391 по ручью до плотины пруда;



- от т.391 до т.410 по середине пруда;
- от т.410 до т.423 вдоль восточной стороны полосы отвода автомобильной дороги до середины пруда;
- от т.423 до т.424 пересекая автомобильную дорогу;
- от т.424 до т.428 пересекая лесной массив до автомобильной дороги;
- от т.428 до т.514 по середине р. Савала;
- от т.514 до т.515 по меже до середины р. Савала;
- от т.515 до т.516 по западной стороне лесополосы;
- от т.516 до т.520 по южной стороне лесополосы;
- от т.520 до т.526 по восточной стороне лесополосы;
- от т.526 до т.1(А) по меже.

**Каталог координат  
характерных точек границ муниципального образования -  
Вязовский сельсовет Жердевского района Тамбовской области**

Название (номер) межевого знака	Дирекционные углы (град. мин. сек.)	Длина линии(м)	X координата	Y координата
1			344393,53	1250253,37
	359° 53' 08"	120,29		
2			344513,82	1250253,13
	359° 09' 39"	370,06		
3			344883,84	1250247,71
	359° 34' 45"	460,22		
4			345344,05	1250244,33
	88° 01' 08"	137,68		
5			345348,81	1250381,93
	88° 22' 41"	341,66		
6			345358,48	1250723,45
	87° 38' 59"	811,58		
7			345391,76	1251534,35
	87° 20' 12"	445,06		
8			345412,44	1251978,93
	87° 42' 57"	240,86		
9			345422,04	1252219,6
	87° 05' 46"	268,26		
10			345435,63	1252487,52
	88° 27' 30"	21,93		
11			345436,22	1252509,44
	90° 01' 34"	21,9		
12			345436,21	1252531,34
	94° 34' 42"	213,85		
13			345419,14	1252744,51
	90° 31' 28"	551,66		
14			345414,09	1253296,15
	90° 15' 57"	564,62		
15			345411,47	1253860,76
	91° 08' 29"	507,57		
16			345401,36	1254368,23
	89° 38' 48"	909,78		
17			345406,97	1255277,99
	87° 59' 03"	183,35		
18			345413,42	1255461,23
	99° 19' 42"	44,3		
19			345406,24	1255504,94
	90° 12' 57"	1128,53		
20			345401,99	1256633,46
	74° 47' 53"	29,33		
21			345409,68	1256661,76
	89° 32' 56"	431,74		
22			345413,08	1257093,49
	89° 22' 05"	156,88		

Название (номер) межевого знака	Дирекционные углы (град. мин. сек.)	Длина линии(м)	X координата	Y координата
23			345414,81	1257250,36
	18° 57' 26"	29,49		
24			345442,7	1257259,94
	37° 58' 27"	29,37		
25			345465,85	1257278,01
	69° 19' 17"	26,25		
26			345475,12	1257302,57
	68° 22' 12"	21,73		
27			345483,13	1257322,77
	48° 10' 39"	29,72		
28			345502,95	1257344,92
	24° 27' 24"	29,54		
29			345529,84	1257357,15
	8° 50' 09"	30,08		
30			345559,56	1257361,77
	347° 58' 20"	36,47		
31			345595,23	1257354,17
	316° 57' 23"	49,92		
32			345631,71	1257320,1
	314° 27' 04"	50,94		
33			345667,38	1257283,74
	305° 24' 57"	39,33		
34			345690,17	1257251,69
	313° 14' 57"	46,75		
35			345722,2	1257217,64
	35° 05' 11"	105,97		
36			345808,91	1257278,55
	40° 07' 46"	246,18		
37			345997,14	1257437,22
	37° 58' 07"	193,05		
38			346149,33	1257555,99
	133° 31' 49"	361,46		
39			345900,38	1257818,05
	133° 36' 38"	254,56		
40			345724,8	1258002,36
	133° 42' 46"	247,74		
41			345553,6	1258181,43
	134° 01' 56"	547,95		
42			345172,74	1258575,38
	133° 18' 24"	502,53		
43			344828,05	1258941,07
	132° 03' 00"	195,65		
44			344697,01	1259086,35
	173° 05' 36"	101,2		
45			344596,54	1259098,52
	185° 39' 39"	41,26		
46			344555,48	1259094,45
	207° 45' 44"	7,28		
47			344549,04	1259091,06
	216° 48' 08"	8,48		
48			344542,25	1259085,98
	235° 57' 35"	9,08		
49			344537,17	1259078,46
	261° 56' 17"	7,13		
50			344536,17	1259071,4

Название (номер) межевого знака	Дирекционные углы (град. мин. сек.)	Длина линии(м)	X координата	Y координата
	271° 44' 54"	38,68		
51			344537,35	1259032,74
	265° 41' 36"	29,56		
52			344535,13	1259003,26
	247° 26' 09"	24,55		
53			344525,71	1258980,59
	229° 30' 34"	16,82		
54			344514,79	1258967,8
	200° 45' 01"	13,46		
55			344502,2	1258963,03
	185° 56' 08"	20,79		
56			344481,52	1258960,88
	171° 19' 29"	22,74		
57			344459,04	1258964,31
	157° 33' 04"	19,06		
58			344441,42	1258971,59
	164° 13' 26"	20,45		
59			344421,74	1258977,15
	172° 39' 56"	26,48		
60			344395,48	1258980,53
	174° 02' 38"	36,91		
61			344358,77	1258984,36
	192° 40' 16"	18,33		
62			344340,89	1258980,34
	216° 28' 05"	17,11		
63			344327,13	1258970,17
	234° 43' 47"	31,38		
64			344309,01	1258944,55
	223° 28' 21"	37,14		
65			344282,06	1258919
	226° 14' 49"	54,27		
66			344244,53	1258879,8
	227° 45' 11"	66,25		
67			344199,99	1258830,76
	211° 25' 35"	26,75		
68			344177,16	1258816,81
	206° 04' 04"	26,28		
69			344153,55	1258805,26
	181° 47' 04"	39,18		
70			344114,39	1258804,04
	183° 37' 36"	76,83		
71			344037,71	1258799,18
	177° 14' 35"	30,14		
72			344007,6	1258800,63
	141° 19' 33"	43,64		
73			343973,53	1258827,9
	134° 43' 33"	59,1		
74			343931,94	1258869,89
	124° 16' 31"	133,33		
75			343856,85	1258980,07
	117° 12' 01"	83,9		
76			343818,5	1259054,69
	117° 18' 55"	122,62		
77			343762,23	1259163,64
	117° 45' 56"	54,01		

Название (номер) межевого знака	Дирекционные углы (град. мин. сек.)	Длина линии(м)	X координата	Y координата
78			343737,07	1259211,43
	215° 23' 13"	6,18		
79			343732,03	1259207,85
	193° 45' 11"	71,17		
80			343662,9	1259190,93
	182° 51' 06"	79,4		
81			343583,6	1259186,98
	164° 42' 17"	27,48		
82			343557,09	1259194,23
	163° 00' 59"	16,6		
83			343541,21	1259199,08
	137° 59' 14"	33,24		
84			343516,51	1259221,33
	137° 22' 23"	23,57		
85			343499,17	1259237,29
	132° 06' 18"	65,8		
86			343455,05	1259286,11
	154° 45' 38"	31,12		
87			343426,9	1259299,38
	164° 00' 35"	24,54		
88			343403,31	1259306,14
	173° 26' 24"	27,05		
89			343376,44	1259309,23
	209° 59' 58"	32,4		
90			343348,38	1259293,03
	223° 11' 40"	39,72		
91			343319,42	1259265,84
	238° 04' 06"	56,04		
92			343289,78	1259218,28
	261° 22' 55"	27,56		
93			343285,65	1259191,03
	311° 32' 48"	36,16		
94			343309,63	1259163,97
	272° 00' 49"	29,6		
95			343310,67	1259134,39
	290° 41' 33"	42,22		
96			343325,59	1259094,89
	173° 01' 22"	9,14		
97			343316,52	1259096
	170° 20' 37"	109,76		
98			343208,32	1259114,41
	170° 20' 53"	103,78		
99			343106,01	1259131,81
	170° 30' 49"	405,97		
100			342705,59	1259198,72
	173° 04' 55"	645,51		
101			342064,78	1259276,47
	172° 48' 05"	200,54		
102			341865,82	1259301,6
	173° 49' 17"	304,94		
103			341562,65	1259334,42
	173° 13' 17"	407,43		
104			341158,07	1259382,51
	171° 55' 24"	267,33		
105			340893,39	1259420,07

Название (номер) межевого знака	Дирекционные углы (град. мин. сек.)	Длина линии(м)	X координата	Y координата
	207° 19' 15"	117,98		
106			340788,57	1259365,92
	192° 54' 32"	86,03		
107			340704,71	1259346,7
	178° 15' 10"	143,32		
108			340561,46	1259351,07
	171° 27' 25"	188,15		
109			340375,4	1259379,02
	156° 53' 18"	155,76		
110			340232,14	1259440,16
	145° 50' 17"	118,23		
111			340134,31	1259506,55
	140° 30' 10"	103,01		
112			340054,82	1259572,07
	125° 50' 53"	225,22		
113			339922,92	1259754,63
	108° 17' 29"	108,56		
114			339888,85	1259857,7
	113° 40' 03"	69,63		
115			339860,9	1259921,47
	127° 50' 43"	143,81		
116			339772,67	1260035,03
	118° 01' 07"	61,35		
117			339743,85	1260089,19
	88° 31' 53"	102,23		
118			339746,47	1260191,39
	95° 41' 05"	215,24		
119			339725,15	1260405,57
	109° 05' 37"	163,43		
120			339671,69	1260560,01
	115° 28' 49"	90,96		
121			339632,56	1260642,12
	136° 35' 02"	80,33		
122			339574,21	1260697,33
	135° 18' 06"	141,08		
123			339473,93	1260796,56
	140° 17' 59"	147,14		
124			339360,72	1260890,55
	149° 02' 03"	91,68		
125			339282,11	1260937,72
	176° 44' 09"	49		
126			339233,19	1260940,51
	174° 43' 43"	53,34		
127			339180,08	1260945,41
	146° 57' 35"	77,53		
128			339115,09	1260987,68
	109° 46' 29"	56,81		
129			339095,87	1261041,14
	108° 55' 57"	76,47		
130			339071,06	1261113,47
	121° 15' 07"	82,15		
131			339028,44	1261183,7
	130° 28' 23"	125,16		
132			338947,2	1261278,91
	131° 02' 37"	134,35		

Название (номер) межевого знака	Дирекционные углы (град. мин. сек.)	Длина линии(м)	X координата	Y координата
133			338858,98	1261380,24
	136° 20' 43"	131,61		
134			338763,76	1261471,09
	152° 28' 09"	92,6		
135			338681,65	1261513,89
	147° 11' 36"	172,52		
136			338536,65	1261607,36
	163° 34' 04"	126,59		
137			338415,23	1261643,17
	160° 16' 20"	134,56		
138			338288,57	1261688,59
	138° 27' 52"	40,84		
139			338258	1261715,67
	149° 44' 44"	60,67		
140			338205,59	1261746,24
	185° 16' 35"	104,39		
141			338101,64	1261736,64
	172° 04' 49"	69,67		
142			338032,63	1261746,24
	173° 53' 50"	139,68		
143			337893,74	1261761,09
	169° 50' 43"	237,83		
144			337659,64	1261803,02
	167° 33' 31"	121,66		
145			337540,84	1261829,23
	149° 44' 27"	72,81		
146			337477,95	1261865,92
	148° 37' 40"	125,84		
147			337370,51	1261931,43
	166° 57' 08"	73,53		
148			337298,88	1261948,03
	183° 34' 32"	42,01		
149			337256,95	1261945,41
	196° 21' 55"	114,71		
150			337146,89	1261913,09
	193° 55' 27"	105,3		
151			337044,68	1261887,75
	186° 45' 10"	66,84		
152			336978,3	1261879,89
	174° 26' 43"	189,57		
153			336789,62	1261898,24
	182° 32' 17"	177,49		
154			336612,3	1261890,38
	190° 24' 35"	130,56		
155			336483,89	1261866,79
	175° 59' 05"	99,83		
156			336384,31	1261873,78
	167° 25' 27"	108,3		
157			336278,61	1261897,36
	159° 53' 33"	138,02		
158			336149	1261944,81
	159° 53' 45"	70,35		
159			336082,94	1261968,99
	181° 31' 09"	109,38		
160			335973,6	1261966,09

Название (номер) межевого знака	Дирекционные углы (град. мин. сек.)	Длина линии(м)	X координата	Y координата
	192° 39' 44"	204,01		
161			335774,55	1261921,37
	179° 32' 38"	197,22		
162			335577,34	1261922,94
	177° 07' 48"	741,96		
163			334836,31	1261960,09
	181° 52' 54"	593,22		
164			334243,41	1261940,61
	192° 19' 49"	896,2		
165			333367,88	1261749,23
	194° 40' 19"	213,4		
166			333161,44	1261695,18
	192° 29' 05"	699,88		
167			332478,11	1261543,88
	288° 49' 28"	465,52		
168			332628,32	1261103,26
	287° 31' 17"	498,44		
169			332778,38	1260627,95
	281° 58' 55"	57,18		
170			332790,25	1260572,02
	289° 18' 23"	18,3		
171			332796,3	1260554,75
	288° 44' 24"	362,31		
172			332912,7	1260211,65
	285° 02' 47"	5,78		
173			332914,2	1260206,07
	299° 59' 09"	59,59		
174			332943,98	1260154,46
	299° 10' 21"	1889,1		
175			333864,8	1258504,98
	299° 27' 20"	575,4		
176			334147,75	1258003,96
	299° 49' 31"	579,89		
177			334436,16	1257500,88
	299° 58' 57"	195,5		
178			334533,86	1257331,54
	244° 43' 16"	11,36		
179			334529,01	1257321,27
	214° 28' 32"	18,81		
180			334513,5	1257310,62
	225° 00' 00"	15,63		
181			334502,45	1257299,57
	246° 19' 48"	16,91		
182			334495,66	1257284,08
	249° 56' 18"	30,52		
183			334485,19	1257255,41
	249° 35' 26"	28,82		
184			334475,14	1257228,4
	235° 58' 23"	33,95		
185			334456,14	1257200,26
	217° 36' 13"	15		
186			334444,26	1257191,11
	203° 54' 27"	56,04		
187			334393,03	1257168,4
	236° 56' 05"	33,58		



Название (номер межевого знака)	Дирекционные углы (град. мин. сек.)	Длина линии(м)	X координата	Y координата
188			334374,71	1257140,26
	232° 42' 35"	30,25		
189			334356,38	1257116,19
	231° 04' 51"	24,83		
190			334340,78	1257096,87
	230° 12' 30"	63,09		
191			334300,4	1257048,39
	228° 19' 13"	73,99		
192			334251,2	1256993,13
	256° 13' 55"	17,1		
193			334247,13	1256976,52
	265° 13' 18"	32,65		
194			334244,41	1256943,98
	247° 49' 58"	19,77		
195			334236,95	1256925,67
	251° 51' 42"	40,31		
196			334224,4	1256887,36
	254° 10' 43"	34,88		
197			334214,89	1256853,8
	260° 46' 36"	40,18		
198			334208,45	1256814,14
	278° 25' 09"	18,51		
199			334211,16	1256795,83
	271° 13' 22"	31,87		
200			334211,84	1256763,97
	257° 47' 18"	51,34		
201			334200,98	1256713,79
	245° 46' 55"	40,52		
202			334184,36	1256676,84
	232° 27' 01"	23,94		
203			334169,77	1256657,86
	248° 10' 45"	16,44		
204			334163,66	1256642,6
	282° 52' 16"	12,17		
205			334166,37	1256630,74
	291° 08' 12"	22,41		
206			334174,45	1256609,84
	298° 31' 01"	70,9		
207			334208,3	1256547,54
	302° 50' 03"	53,65		
208			334237,39	1256502,46
	283° 46' 51"	29,93		
209			334244,52	1256473,39
	281° 50' 01"	52,13		
210			334255,21	1256422,37
	272° 13' 53"	45,71		
211			334256,99	1256376,69
	261° 46' 26"	53,96		
212			334249,27	1256323,29
	258° 50' 42"	39,9		
213			334241,55	1256284,14
	252° 59' 03"	75,08		
214			334219,58	1256212,35
	255° 09' 44"	62,6		
215			334203,55	1256151,84

Название (номер) межевого знака	Дирекционные углы (град. мин. сек.)	Длина линии(м)	X координата	Y координата
	242° 33' 09"	70,86		
216			334170,89	1256088,96
	252° 55' 15"	62,68		
217			334152,48	1256029,04
	295° 15' 54"	45,92		
218			334172,08	1255987,51
	296° 59' 31"	36,62		
219			334188,7	1255954,88
	281° 19' 30"	66,56		
220			334201,77	1255889,62
	270° 38' 51"	52,2		
221			334202,36	1255837,42
	284° 02' 58"	63,6		
222			334217,8	1255775,72
	297° 02' 18"	66,61		
223			334248,08	1255716,39
	289° 13' 04"	70,36		
224			334271,24	1255649,95
	295° 58' 01"	24,41		
225			334281,93	1255628
	323° 37' 15"	14,01		
226			334293,21	1255619,69
	311° 42' 10"	65,16		
227			334336,56	1255571,04
	293° 42' 38"	63,49		
228			334362,09	1255512,91
	285° 03' 14"	15,98		
229			334366,24	1255497,48
	280° 52' 27"	44,1		
230			334374,56	1255454,17
	282° 43' 53"	75,41		
231			334391,18	1255380,61
	274° 07' 45"	57,08		
232			334395,29	1255323,68
	278° 46' 14"	17,84		
233			334398,01	1255306,05
	274° 05' 17"	35,35		
234			334400,53	1255270,79
	278° 24' 47"	46,41		
235			334407,32	1255224,88
	273° 21' 31"	67,43		
236			334411,27	1255157,57
	324° 35' 07"	46,54		
237			334449,2	1255130,6
	333° 54' 21"	83,23		
238			334523,95	1255093,99
	325° 02' 34"	71,37		
239			334582,44	1255053,1
	325° 31' 12"	63,98		
240			334635,18	1255016,88
	327° 57' 41"	12,8		
241			334646,03	1255010,09
	61° 22' 06"	12,9		
242			334652,21	1255021,41
	326° 07' 52"	72,92		

Название (номер) межевого знака	Дирекционные углы (град. мин. сек.)	Длина линии(м)	X координата	Y координата
243			334712,76	1254980,77
	342° 26' 00"	11,89		
244			334724,1	1254977,18
	353° 33' 23"	39,12		
245			334762,97	1254972,79
	351° 34' 07"	14,25		
246			334777,07	1254970,7
	317° 27' 33"	66,08		
247			334825,76	1254926,02
	317° 45' 14"	33,56		
248			334850,6	1254903,46
	326° 01' 24"	19,97		
249			334867,16	1254892,3
	344° 04' 18"	9,18		
250			334875,99	1254889,78
	7° 54' 32"	9,52		
251			334885,42	1254891,09
	35° 04' 22"	18,05		
252			334900,19	1254901,46
	44° 01' 37"	19,99		
253			334914,56	1254915,35
	23° 20' 37"	17,11		
254			334930,27	1254922,13
	18° 26' 06"	11,48		
255			334941,16	1254925,76
	352° 21' 48"	17,08		
256			334958,09	1254923,49
	344° 39' 51"	21,82		
257			334979,13	1254917,72
	334° 00' 45"	23,96		
258			335000,67	1254907,22
	323° 01' 30"	16,36		
259			335013,74	1254897,38
	329° 04' 49"	20,03		
260			335030,92	1254887,09
	355° 06' 53"	25,83		
261			335056,66	1254884,89
	8° 24' 35"	15,93		
262			335072,42	1254887,22
	17° 18' 36"	17,07		
263			335088,72	1254892,3
	31° 51' 36"	17,98		
264			335103,99	1254901,79
	43° 31' 32"	18,14		
265			335117,14	1254914,28
	34° 04' 20"	25,77		
266			335138,49	1254928,72
	32° 46' 01"	19,46		
267			335154,85	1254939,25
	36° 17' 29"	26,34		
268			335176,08	1254954,84
	51° 22' 16"	17,4		
269			335186,94	1254968,43
	12° 44' 54"	6,8		
270			335193,57	1254969,93

Название (номер) межевого знака	Дирекционные углы (град. мин. сек.)	Длина линии(м)	X координата	Y координата
	350° 14' 26"	7,61		
271			335201,07	1254968,64
	327° 38' 11"	22,88		
272			335220,4	1254956,39
	338° 00' 51"	19,05		
273			335238,06	1254949,26
	355° 34' 53"	17,65		
274			335255,66	1254947,9
	1° 11' 07"	15,95		
275			335271,61	1254948,23
	2° 23' 27"	24,45		
276			335296,04	1254949,25
	357° 19' 26"	43,48		
277			335339,47	1254947,22
	3° 39' 41"	35,7		
278			335375,1	1254949,5
	354° 42' 44"	57,84		
279			335432,69	1254944,17
	341° 40' 29"	11,58		
280			335443,68	1254940,53
	327° 40' 15"	11,44		
281			335453,35	1254934,41
	322° 24' 10"	25,52		
282			335473,57	1254918,84
	333° 02' 07"	24,37		
283			335495,29	1254907,79
	340° 51' 28"	33,3		
284			335526,75	1254896,87
	343° 13' 47"	36,25		
285			335561,46	1254886,41
	336° 53' 48"	16,59		
286			335576,72	1254879,9
	335° 21' 55"	31,33		
287			335605,2	1254866,84
	355° 25' 50"	20,84		
288			335625,97	1254865,18
	343° 21' 13"	12,46		
289			335637,91	1254861,61
	330° 11' 23"	19,59		
290			335654,91	1254851,87
	350° 54' 03"	15,3		
291			335670,02	1254849,45
	5° 24' 14"	7,43		
292			335677,42	1254850,15
	15° 47' 29"	5,62		
293			335682,83	1254851,68
	14° 00' 58"	6,94		
294			335689,56	1254853,36
	7° 44' 07"	4,31		
295			335693,83	1254853,94
	351° 25' 57"	10		
296			335703,72	1254852,45
	337° 45' 40"	11,92		
297			335714,75	1254847,94
	317° 09' 44"	21,18		

Название (номер) межевого знака	Дирекционные углы (град. мин. сек.)	Длина линии(м)	X координата	Y координата
298			335730,28	1254833,54
	315° 47' 34"	13,8		
299			335740,17	1254823,92
	334° 37' 49"	8,15		
300			335747,53	1254820,43
	337° 31' 06"	8,6		
301			335755,48	1254817,14
	348° 40' 27"	14,1		
302			335769,31	1254814,37
	355° 31' 50"	11,81		
303			335781,08	1254813,45
	341° 55' 14"	11,21		
304			335791,74	1254809,97
	331° 02' 22"	12,41		
305			335802,6	1254803,96
	306° 59' 50"	21,59		
306			335815,59	1254786,72
	286° 21' 03"	50,26		
307			335829,74	1254738,49
	286° 41' 10"	37,82		
308			335840,6	1254702,26
	291° 49' 02"	40,68		
309			335855,72	1254664,49
	298° 52' 56"	54,2		
310			335881,9	1254617,03
	304° 43' 58"	45,27		
311			335907,69	1254579,83
	319° 42' 36"	41,94		
312			335939,68	1254552,71
	309° 11' 49"	40,49		
313			335965,27	1254521,33
	293° 00' 48"	31,26		
314			335977,49	1254492,56
	275° 18' 34"	21,18		
315			335979,45	1254471,47
	258° 09' 27"	38,4		
316			335971,57	1254433,89
	271° 29' 41"	28,37		
317			335972,31	1254405,53
	278° 37' 12"	31,42		
318			335977,02	1254374,46
	276° 34' 16"	49,02		
319			335982,63	1254325,76
	309° 41' 44"	34,65		
320			336004,76	1254299,1
	309° 22' 16"	27,18		
321			336022	1254278,09
	323° 44' 53"	51,75		
322			336063,73	1254247,49
	310° 45' 21"	28,95		
323			336082,63	1254225,56
	307° 13' 14"	39,86		
324			336106,74	1254193,82
	305° 23' 38"	37,97		
325			336128,73	1254162,87

Название (номер) межевого знака	Дирекционные углы (град. мин. сек.)	Длина линии(м)	X координата	Y координата
	293° 10' 04"	19,47		
326			336136,39	1254144,97
	270° 42' 20"	12,18		
327			336136,54	1254132,79
	246° 43' 16"	13,11		
328			336131,36	1254120,75
	258° 55' 24"	5,78		
329			336130,25	1254115,08
	282° 28' 14"	6,39		
330			336131,63	1254108,84
	306° 40' 20"	8,69		
331			336136,82	1254101,87
	328° 42' 58"	5,22		
332			336141,28	1254099,16
	346° 20' 46"	28,72		
333			336169,19	1254092,38
	344° 09' 56"	19,17		
334			336187,63	1254087,15
	1° 33' 49"	6,96		
335			336194,59	1254087,34
	14° 27' 02"	6,37		
336			336200,76	1254088,93
	34° 24' 37"	21,62		
337			336218,6	1254101,15
	20° 15' 02"	7,69		
338			336225,81	1254103,81
	10° 18' 17"	7,27		
339			336232,96	1254105,11
	339° 48' 43"	6,93		
340			336239,46	1254102,72
	315° 11' 52"	10,25		
341			336246,73	1254095,5
	301° 09' 20"	26,65		
342			336260,52	1254072,69
	282° 53' 11"	9,91		
343			336262,73	1254063,03
	256° 09' 46"	9,07		
344			336260,56	1254054,22
	235° 13' 55"	9,43		
345			336255,18	1254046,47
	220° 03' 42"	10,02		
346			336247,51	1254040,02
	220° 48' 49"	13,17		
347			336237,54	1254031,41
	249° 10' 52"	7,15		
348			336235	1254024,73
	286° 34' 15"	10,69		
349			336238,05	1254014,48
	315° 13' 06"	11,13		
350			336245,95	1254006,64
	332° 14' 34"	22,14		
351			336265,54	1253996,33
	336° 14' 35"	36,24		
352			336298,71	1253981,73
	353° 31' 45"	31,94		

Название (номер) межевого знака	Дирекционные углы (град. мин. сек.)	Длина линии(м)	X координата	Y координата
353			336330,45	1253978,13
	349° 08' 00"	20,79		
354			336350,87	1253974,21
	334° 04' 00"	15,41		
355			336364,73	1253967,47
	311° 39' 53"	21,27		
356			336378,87	1253951,58
	293° 35' 13"	18,59		
357			336386,31	1253934,54
	300° 44' 21"	21,01		
358			336397,05	1253916,48
	307° 59' 15"	32,61		
359			336417,12	1253890,78
	309° 07' 01"	13,31		
360			336425,52	1253880,45
	326° 19' 11"	16,07		
361			336438,89	1253871,54
	328° 18' 26"	25,07		
362			336460,22	1253858,37
	321° 23' 33"	13,65		
363			336470,89	1253849,85
	301° 17' 02"	10,44		
364			336476,31	1253840,93
	287° 35' 18"	16,05		
365			336481,16	1253825,63
	291° 15' 17"	21,41		
366			336488,92	1253805,68
	302° 40' 19"	17,95		
367			336498,61	1253790,57
	315° 33' 46"	14,4		
368			336508,89	1253780,49
	333° 50' 11"	14,04		
369			336521,49	1253774,3
	355° 06' 23"	9,14		
370			336530,6	1253773,52
	14° 36' 33"	18,44		
371			336548,44	1253778,17
	357° 26' 32"	8,74		
372			336557,17	1253777,78
	334° 29' 07"	14,39		
373			336570,16	1253771,58
	316° 16' 59"	24,95		
374			336588,19	1253754,34
	311° 43' 41"	16,6		
375			336599,24	1253741,95
	302° 19' 07"	11,24		
376			336605,25	1253732,45
	325° 40' 41"	14,08		
377			336616,88	1253724,51
	341° 51' 24"	14,29		
378			336630,46	1253720,06
	352° 34' 54"	15,03		
379			336645,36	1253718,12
	358° 59' 12"	32,8		
380			336678,15	1253717,54

Название (номер) межевого знака	Дирекционные углы (град. мин. сек.)	Длина линии(м)	X координата	Y координата
	354° 07' 32"	37,23		
381			336715,18	1253713,73
	4° 08' 16"	8,59		
382			336723,75	1253714,35
	341° 41' 40"	9,81		
383			336733,06	1253711,27
	329° 58' 51"	29,54		
384			336758,64	1253696,49
	320° 01' 54"	32,89		
385			336783,85	1253675,36
	331° 52' 51"	25,23		
386			336806,1	1253663,47
	340° 41' 51"	15,25		
387			336820,49	1253658,43
	339° 42' 04"	17,99		
388			336837,36	1253652,19
	325° 13' 33"	32,54		
389			336864,09	1253633,63
	333° 44' 14"	33,9		
390			336894,49	1253618,63
	342° 14' 40"	40,27		
391			336932,84	1253606,35
	353° 06' 11"	48,63		
392			336981,12	1253600,51
	0° 43' 31"	67,95		
393			337049,06	1253601,37
	7° 35' 41"	26,78		
394			337075,61	1253604,91
	348° 57' 47"	40,33		
395			337115,19	1253597,19
	337° 36' 15"	67,48		
396			337177,58	1253571,48
	335° 25' 02"	53,65		
397			337226,37	1253549,16
	336° 46' 17"	49,95		
398			337272,27	1253529,46
	347° 11' 40"	40,2		
399			337311,47	1253520,55
	342° 23' 34"	38,75		
400			337348,4	1253508,83
	355° 08' 13"	38,81		
401			337387,07	1253505,54
	15° 34' 50"	58,23		
402			337443,16	1253521,18
	354° 22' 56"	34,43		
403			337477,42	1253517,81
	330° 34' 21"	50,15		
404			337521,1	1253493,17
	305° 50' 39"	97,54		
405			337578,22	1253414,1
	291° 11' 37"	97,84		
406			337613,59	1253322,88
	279° 05' 40"	89,59		
407			337627,75	1253234,42
	298° 46' 48"	44,2		



Название (номер) межевого знака	Дирекционные углы (град. мин. сек.)	Длина линии(м)	X координата	Y координата
408			337649,03	1253195,68
	310° 52' 44"	60,02		
409			337688,31	1253150,3
	282° 19' 38"	151,1		
410			337720,57	1253002,68
	0° 47' 35"	41,18		
411			337761,75	1253003,25
	359° 12' 18"	40,36		
412			337802,11	1253002,69
	355° 18' 19"	15,88		
413			337817,94	1253001,39
	356° 38' 20"	215,59		
414			338033,16	1252988,75
	358° 05' 33"	96,73		
415			338129,84	1252985,53
	356° 23' 12"	78,23		
416			338207,91	1252980,6
	357° 20' 05"	36,13		
417			338244	1252978,92
	359° 34' 12"	74,62		
418			338318,62	1252978,36
	357° 23' 43"	71,07		
419			338389,62	1252975,13
	357° 25' 37"	47,67		
420			338437,24	1252972,99
	357° 25' 20"	48,47		
421			338485,66	1252970,81
	357° 25' 30"	843,6		
422			339328,41	1252932,91
	357° 24' 01"	119,27		
423			339447,56	1252927,5
	254° 50' 34"	22,56		
424			339441,66	1252905,72
	255° 59' 26"	202,78		
425			339392,57	1252708,97
	255° 17' 13"	233,25		
426			339333,33	1252483,37
	255° 17' 21"	89,39		
427			339310,63	1252396,91
	258° 52' 53"	55,23		
428			339299,98	1252342,72
	358° 36' 27"	9,05		
429			339309,03	1252342,5
	42° 57' 39"	28,22		
430			339329,68	1252361,73
	52° 51' 41"	42,24		
431			339355,18	1252395,4
	62° 31' 43"	34,77		
432			339371,22	1252426,25
	74° 58' 24"	50,37		
433			339384,28	1252474,9
	67° 21' 44"	61,7		
434			339408,03	1252531,85
	56° 17' 46"	22,85		
435			339420,71	1252550,86

Название (номер) межевого знака	Дирекционные углы (град. мин. сек.)	Длина линии(м)	X координата	Y координата
	47° 14' 10"	25,01		
436			339437,69	1252569,22
	30° 04' 26"	34,34		
437			339467,41	1252586,43
	26° 58' 18"	28,99		
438			339493,25	1252599,58
	10° 26' 48"	25,65		
439			339518,47	1252604,23
	355° 12' 12"	20,09		
440			339538,49	1252602,55
	344° 49' 03"	45,71		
441			339582,6	1252590,58
	343° 26' 49"	22,92		
442			339604,57	1252584,05
	330° 18' 34"	14,35		
443			339617,04	1252576,94
	316° 16' 53"	30,36		
444			339638,98	1252555,96
	307° 39' 25"	13,83		
445			339647,43	1252545,01
	285° 25' 09"	19,29		
446			339652,56	1252526,41
	267° 41' 52"	21,66		
447			339651,69	1252504,77
	249° 14' 42"	22,58		
448			339643,69	1252483,66
	258° 52' 58"	23,34		
449			339639,19	1252460,76
	281° 25' 59"	20,08		
450			339643,17	1252441,08
	305° 13' 49"	37,05		
451			339664,54	1252410,82
	318° 58' 17"	36,35		
452			339691,96	1252386,96
	340° 33' 02"	36,79		
453			339726,65	1252374,71
	355° 57' 12"	51,44		
454			339777,96	1252371,08
	353° 40' 36"	33,59		
455			339811,35	1252367,38
	348° 01' 42"	19,52		
456			339830,45	1252363,33
	337° 58' 52"	19,07		
457			339848,13	1252356,18
	315° 56' 13"	24,65		
458			339865,84	1252339,04
	295° 26' 39"	21,95		
459			339875,27	1252319,22
	265° 05' 37"	18,01		
460			339873,73	1252301,28
	247° 44' 23"	17,16		
461			339867,23	1252285,4
	228° 47' 58"	76,94		
462			339816,55	1252227,51
	219° 24' 00"	56,09		

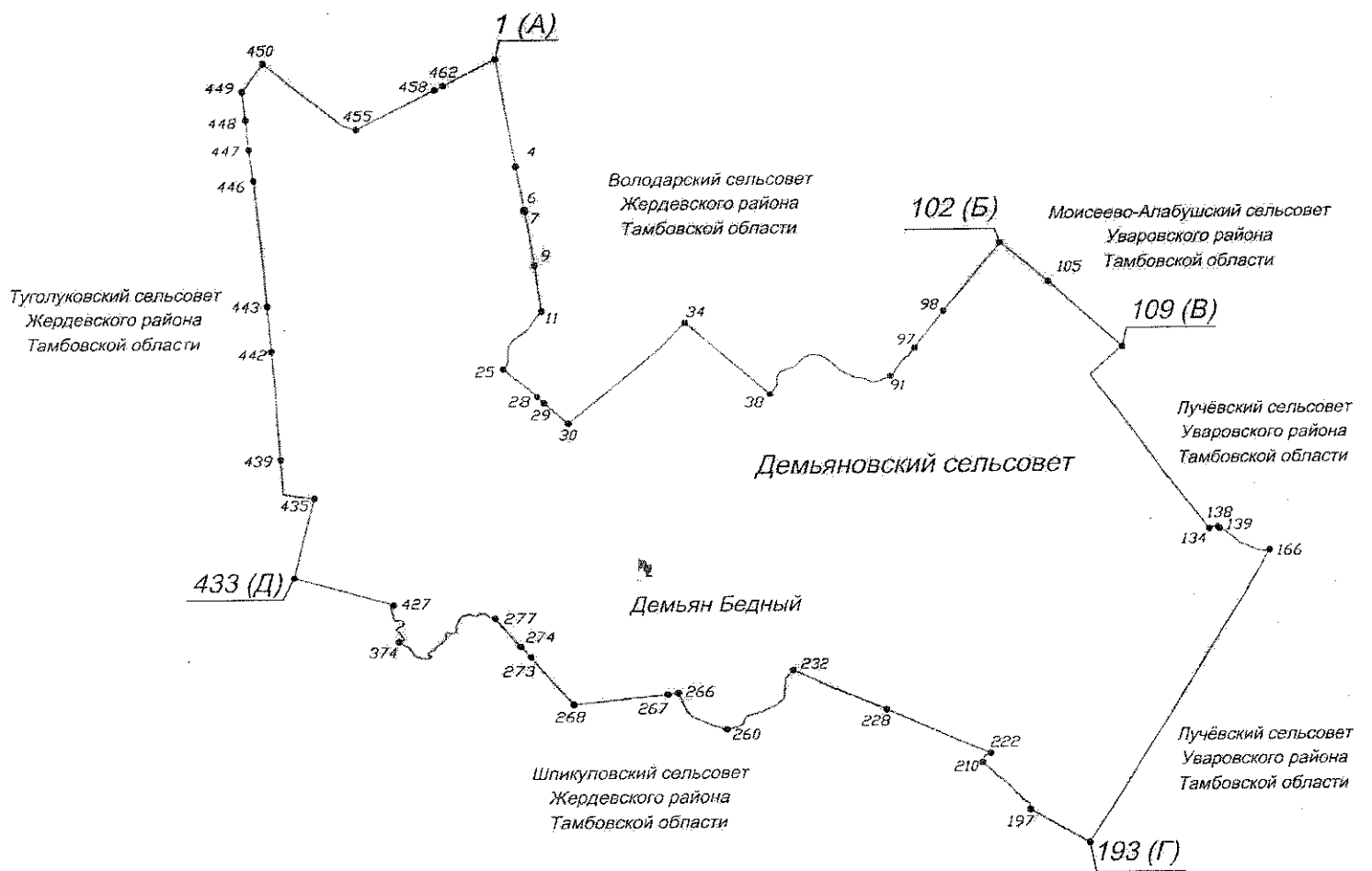
Название (номер) межевого знака	Дирекционные углы (град. мин. сек.)	Длина линии(м)	X координата	Y координата
463			339773,21	1252191,91
	224° 16' 44"	34,83		
464			339748,27	1252167,59
	229° 23' 14"	27,36		
465			339730,46	1252146,82
	234° 48' 33"	19,59		
466			339719,17	1252130,81
	255° 57' 02"	31,8		
467			339711,45	1252099,96
	281° 19' 17"	39,33		
468			339719,17	1252061,4
	276° 29' 00"	57,92		
469			339725,71	1252003,85
	285° 41' 24"	35,13		
470			339735,21	1251970,03
	305° 55' 13"	21,24		
471			339747,67	1251952,83
	314° 19' 12"	19,06		
472			339760,99	1251939,19
	322° 46' 56"	31,96		
473			339786,44	1251919,86
	331° 39' 30"	43,56		
474			339824,78	1251899,18
	340° 55' 20"	74,68		
475			339895,36	1251874,77
	349° 25' 51"	31,4		
476			339926,23	1251869,01
	3° 01' 08"	38,73		
477			339964,91	1251871,05
	4° 33' 59"	100,36		
478			340064,95	1251879,04
	343° 06' 25"	77,57		
479			340139,17	1251856,5
	331° 12' 37"	108,41		
480			340234,18	1251804,29
	319° 33' 43"	79,57		
481			340294,74	1251752,68
	303° 26' 47"	71,1		
482			340333,93	1251693,35
	299° 54' 57"	86,92		
483			340377,28	1251618,01
	304° 08' 26"	44,44		
484			340402,22	1251581,23
	313° 08' 08"	86,5		
485			340461,36	1251518,11
	311° 55' 38"	79,54		
486			340514,51	1251458,93
	308° 46' 37"	39,73		
487			340539,39	1251427,96
	301° 33' 57"	79,16		
488			340580,83	1251360,51
	299° 02' 28"	69,67		
489			340614,65	1251299,6
	283° 28' 13"	68,99		
490			340630,72	1251232,51

Название (номер) межевого знака	Дирекционные углы (град. мин. сек.)	Длина линии(м)	X координата	Y координата
	306° 48' 14"	22,57		
491			340644,24	1251214,44
	298° 09' 26"	28,65		
492			340657,76	1251189,18
	304° 51' 41"	20,49		
493			340669,47	1251172,37
	341° 17' 26"	11,88		
494			340680,72	1251168,56
	5° 48' 53"	13,13		
495			340693,78	1251169,89
	31° 01' 22"	14,96		
496			340706,6	1251177,6
	49° 10' 29"	42,16		
497			340734,16	1251209,5
	44° 58' 41"	18,46		
498			340747,22	1251222,55
	17° 44' 16"	15,59		
499			340762,07	1251227,3
	5° 30' 10"	22,21		
500			340784,18	1251229,43
	345° 29' 17"	27,46		
501			340810,76	1251222,55
	343° 37' 55"	21,04		
502			340830,95	1251216,62
	328° 41' 31"	31,96		
503			340858,26	1251200,01
	329° 03' 19"	31,15		
504			340884,98	1251183,99
	342° 41' 10"	24,73		
505			340908,59	1251176,63
	349° 29' 54"	128,88		
506			341035,31	1251153,14
	353° 10' 07"	127,03		
507			341161,44	1251138,03
	1° 34' 43"	20,33		
508			341181,76	1251138,59
	5° 41' 56"	29,3		
509			341210,92	1251141,5
	20° 17' 49"	27,44		
510			341236,66	1251151,02
	34° 52' 09"	25,61		
511			341257,67	1251165,66
	50° 27' 44"	22,73		
512			341272,14	1251183,19
	72° 27' 58"	23,93		
513			341279,35	1251206,01
	56° 48' 13"	29,94		
514			341295,74	1251231,06
	333° 52' 36"	326		
515			341588,44	1251087,52
	331° 04' 21"	436,47		
516			341970,45	1250876,4
	57° 09' 49"	61,25		
517			342003,66	1250927,86
	58° 54' 16"	154,4		

Название (номер) межевого знака	Дирекционные углы (град. мин. сек.)	Длина линии(м)	X координата	Y координата
518			342083,4	1251060,07
	43° 15' 09"	22,96		
519			342100,12	1251075,8
	48° 03' 25"	44,29		
520			342129,72	1251108,74
	339° 29' 03"	347,6		
521			342455,27	1250986,92
	339° 04' 13"	284,64		
522			342721,13	1250885,24
	339° 02' 24"	306,42		
523			343007,27	1250775,63
	340° 49' 38"	279,98		
524			343271,72	1250683,68
	339° 34' 19"	283,87		
525			343537,74	1250584,6
	338° 47' 47"	478,9		
526			343984,22	1250411,39
	338° 53' 25"	438,75		
1			344393,53	1250253,37

Приложение 7  
к Закону Тамбовской области «Об установлении границ  
муниципальных образований Жердевского района  
Тамбовской области и определении места нахождения  
их представительных органов и о признании  
утратившими силу отдельных положений некоторых  
законодательных актов Тамбовской области»

**Схема границ  
муниципального образования - Демьяновский сельсовет  
Жердевского района Тамбовской области**



**Описание границ  
муниципального образования - Демьяновский сельсовет  
Жердевского района Тамбовской области**

**I. Участок границы с муниципальным образованием – Володарский сельсовет Жердевского района Тамбовской области (от А до Б)**

Граница с муниципальным образованием — Володарский сельсовет Жердевского района Тамбовской области проходит:

- от т.1(А) до т.4 по грунтовой дороге;
- от т.4 до т.6 по восточной стороне лесополосы;
- от т.6 до т.7 пересекая автомобильную дорогу;
- от т.7 до т.9 по восточной стороне лесополосы;
- от т.9 до т.11 по грунтовой дороге;
- от т.11 до т.25 по дну балки;
- от т.25 до т.28 по грунтовой дороге от дна балки;
- от т.28 до т.29 пересекая полосу отвода автомобильной дороги «Каспий»;
- от т.29 до т.30 по грунтовой дороге от полосы отвода автомобильной дороги «Каспий»;
- от т.30 до т.34 по юго-восточной стороне лесополосы;
- от т.34 до т.38 по меже;
- от т.38 до т.91 по середине р. Карачан;
- от т.91 до т.97 по дну балки от середины р. Карачан;
- от т.97 до т.98 по меже от балки;
- от т.98 до т.102(Б) по северо-западной стороне лесополосы.

**II. Участок границы с муниципальным образованием — Моисеево-Алабушский сельсовет Уваровского района Тамбовской области (от Б до В)**

Граница с муниципальным образованием — Моисеево-Алабушский сельсовет Уваровского района Тамбовской области проходит:

- от т.102(Б) до т.105 по меже;
- от т.105 до т.109(В) по юго-восточной стороне лесополосы.

**III. Участок границы с муниципальным образованием - Лучёвский сельсовет Уваровского района Тамбовской области (от В до Г)**

Граница с муниципальным образованием — Лучёвский сельсовет Уваровского района Тамбовской области проходит:

- от т.109(В) до т.134 по грунтовой дороге;
- от т.134 до т.138 по середине р. Сухой Карачан;
- от т.138 до т.139 пересекая плотину;
- от т.139 до т.166 по середине пруда;
- от т.166 до т.193(Г) по меже.

**IV. Участок границы с муниципальным образованием — Шпикуловский сельсовет Жердевского района Тамбовской области (от Г до Д)**

Граница с муниципальным образованием — Шпикуловский сельсовет Жердевского района Тамбовской области проходит:

- от т.193(Г) до т.197 по меже до дна балки;
- от т.197 до т.210 по дну балки;
- от т.210 до т.222 по середине р. Сухой Карачан;
- от т.222 до т.228 по меже;
- от т.228 до т.232 по юго-западной стороне лесополосы;
- от т.232 до т.260 по дну балки;
- от т.260 до т.266 по середине пруда;
- от т.266 до т.267 по склону балки;
- от т.267 до т.268 по южной стороне лесополосы;
- от т.268 до т.273 по меже до полосы отвода автомобильной дороги;
- от т.273 до т.274 пересекая полосу отвода автомобильной дороги;
- от т.274 до т.277 по меже до середины р. Карачан;
- от т.277 до т.374 по середине р. Карачан;
- от т.374 до т.427 по дну балки;
- от т.427 до т.433(Д) по грунтовой дороге.

**V. Участок границы с муниципальным образованием - Туголуковский сельсовет Жердевского района Тамбовской области (от Д до А)**

Граница с муниципальным образованием — Туголуковский сельсовет Жердевского района Тамбовской области проходит:

- от т.433(Д) до т.435 по восточной стороне лесополосы;
- от т.435 до т.439 по меже;
- от т.439 до т.442 по восточной стороне лесополосы;
- от т.442 до т.443 по границе личных наделов с. Искра;
- от т.443 до т.446 по восточной стороне лесополосы;
- от т.446 до т.447 по границе пастбищного участка;
- от т.447 до т.448 по восточной стороне лесополосы;
- от т.448 до т.449 пересекая балку;
- от т.449 до т.450 по северо-западной стороне лесополосы;
- от т.450 до т.455 по северо-восточной стороне лесополосы;
- от т.455 до т.458 по меже до полосы отвода автомобильной дороги;
- от т.458 до т.462 пересекая полосу отвода автомобильной дороги;
- от т.462 до т.1(А) по меже.



**Каталог координат  
характерных точек границ муниципального образования -  
Демьяновский сельсовет Жердевского района Тамбовской области**

Название (номер) межевого знака	Дирекционные углы (град. мин. сек.)	Длина линии(м)	X координата	Y координата
1			338979,94	1272296,68
	169° 59' 08"	369,25		
2			338616,32	1272360,89
	170° 51' 14"	718,38		
3			337907,07	1272475,08
	171° 11' 11"	604,42		
4			337309,79	1272567,69
	171° 04' 09"	570,97		
5			336745,74	1272656,33
	171° 28' 22"	117,35		
6			336629,69	1272673,73
	171° 38' 16"	22		
7			336607,92	1272676,93
	171° 23' 05"	392,66		
8			336219,69	1272735,75
	171° 11' 39"	454,05		
9			335770,99	1272805,26
	171° 51' 01"	348,97		
10			335425,54	1272854,73
	171° 40' 30"	370,75		
11			335058,7	1272908,41
	227° 36' 09"	26,16		
12			335041,06	1272889,09
	217° 39' 13"	154,28		
13			334918,91	1272794,84
	216° 08' 50"	192,52		
14			334763,45	1272681,28
	229° 18' 22"	104,81		
15			334695,11	1272601,81
	235° 44' 17"	49,45		
16			334667,27	1272560,94
	232° 36' 32"	71,88		
17			334623,62	1272503,83
	216° 13' 56"	77,28		
18			334561,28	1272458,15
	214° 47' 55"	29,11		
19			334537,38	1272441,54
	191° 18' 14"	37,09		
20			334501,01	1272434,27
	192° 41' 53"	33,03		
21			334468,79	1272427,01
	181° 17' 18"	92,5		
22			334376,31	1272424,93
	182° 12' 20"	106,28		
23			334270,11	1272420,84
	197° 12' 47"	45,82		
24			334226,34	1272407,28

Название (номер) межевого знака	Дирекционные углы (град. мин. сек.)	Длина линии(м)	X координата	Y координата
	222° 50' 31"	83,75		
25			334164,93	1272350,33
	132° 39' 04"	60,56		
26			334123,9	1272394,87
	132° 07' 47"	305,17		
27			333919,19	1272621,19
	132° 53' 08"	275,78		
28			333731,51	1272823,26
	132° 03' 26"	145,45		
29			333634,08	1272931,25
	132° 38' 43"	482,57		
30			333307,16	1273286,21
	50° 13' 55"	746,9		
31			333784,94	1273860,31
	50° 09' 05"	533,24		
32			334126,62	1274269,7
	50° 02' 54"	532,67		
33			334468,67	1274678,04
	43° 10' 22"	549,49		
34			334869,41	1275054
	131° 29' 37"	520,98		
35			334524,24	1275444,23
	131° 26' 11"	488,39		
36			334201,03	1275810,37
	130° 18' 31"	482,67		
37			333888,79	1276178,44
	131° 16' 52"	222,17		
38			333742,21	1276345,4
	40° 11' 57"	104,35		
39			333821,91	1276412,75
	43° 16' 48"	42,4		
40			333852,78	1276441,82
	25° 25' 54"	24,87		
41			333875,24	1276452,5
	11° 32' 31"	23,74		
42			333898,5	1276457,25
	349° 05' 05"	54,39		
43			333951,91	1276446,95
	8° 12' 12"	39,88		
44			333991,38	1276452,64
	12° 28' 55"	39,88		
45			334030,32	1276461,26
	37° 49' 45"	25,21		
46			334050,23	1276476,72
	43° 54' 57"	52,32		
47			334087,92	1276513,01
	60° 20' 46"	15,6		
48			334095,64	1276526,57
	77° 03' 31"	23,35		
49			334100,87	1276549,33
	84° 34' 37"	22,01		
50			334102,95	1276571,24
	69° 16' 03"	8,36		
51			334105,91	1276579,06
	51° 58' 31"	18,46		

Название (номер) межевого знака	Дирекционные углы (град. мин. сек.)	Длина линии(м)	X координата	Y координата
52			334117,28	1276593,6
	64° 57' 29"	31,63		
53			334130,67	1276622,26
	71° 14' 51"	18,26		
54			334136,54	1276639,55
	88° 13' 03"	23,79		
55			334137,28	1276663,33
	69° 54' 43"	25,21		
56			334145,94	1276687,01
	82° 24' 03"	16,79		
57			334148,16	1276703,65
	69° 34' 00"	19,68		
58			334155,03	1276722,09
	58° 28' 25"	15,72		
59			334163,25	1276735,49
	50° 22' 21"	12,76		
60			334171,39	1276745,32
	46° 58' 50"	39,08		
61			334198,05	1276773,89
	28° 09' 12"	15,01		
62			334211,28	1276780,97
	41° 34' 55"	26,68		
63			334231,24	1276798,68
	41° 57' 48"	41,11		
64			334261,81	1276826,17
	51° 08' 37"	35,48		
65			334284,07	1276853,8
	57° 00' 49"	46,07		
66			334309,15	1276892,44
	67° 20' 38"	33,98		
67			334322,24	1276923,8
	62° 41' 00"	26,93		
68			334334,6	1276947,73
	73° 12' 43"	34,66		
69			334344,61	1276980,91
	86° 47' 41"	23,79		
70			334345,94	1277004,66
	94° 37' 14"	31,28		
71			334343,42	1277035,84
	90° 34' 32"	32,85		
72			334343,09	1277068,69
	102° 21' 45"	25,41		
73			334337,65	1277093,51
	99° 28' 31"	57,71		
74			334328,15	1277150,43
	113° 00' 44"	58,96		
75			334305,1	1277204,7
	125° 25' 41"	17,01		
76			334295,24	1277218,56
	122° 05' 47"	93,44		
77			334245,59	1277297,72
	134° 48' 35"	93,66		
78			334179,58	1277364,17
	133° 09' 25"	117,4		
79			334099,28	1277449,81

Название (номер) межевого знака	Дирекционные углы (град. мин. сек.)	Длина линии(м)	X координата	Y координата
	116° 34' 19"	37,6		
80			334082,46	1277483,44
	115° 30' 48"	35,08		
81			334067,35	1277515,1
	115° 44' 49"	180,43		
82			333988,97	1277677,62
	109° 54' 26"	12,92		
83			333984,57	1277689,77
	91° 21' 18"	50,74		
84			333983,37	1277740,5
	98° 24' 38"	45,67		
85			333976,69	1277785,68
	109° 58' 06"	83,19		
86			333948,28	1277863,87
	115° 17' 11"	76,95		
87			333915,41	1277933,45
	98° 37' 50"	34,65		
88			333910,21	1277967,71
	82° 36' 02"	56,22		
89			333917,45	1278023,46
	69° 55' 01"	133,26		
90			333963,21	1278148,62
	64° 34' 51"	92,82		
91			334003,05	1278232,45
	49° 18' 32"	61,64		
92			334043,24	1278279,19
	33° 09' 10"	114,49		
93			334139,09	1278341,8
	36° 47' 37"	77,97		
94			334201,53	1278388,5
	43° 26' 35"	91,6		
95			334268,04	1278451,49
	55° 29' 39"	88,25		
96			334318,03	1278524,21
	37° 47' 27"	154,17		
97			334439,86	1278618,68
	38° 44' 34"	727,66		
98			335007,41	1279074,07
	40° 36' 46"	692,52		
99			335533,12	1279524,86
	39° 55' 08"	613,9		
100			336003,95	1279918,8
	37° 55' 47"	54,06		
101			336046,59	1279952,03
	22° 46' 24"	6,9		
102			336052,95	1279954,7
	128° 39' 56"	346,08		
103			335836,73	1280224,92
	129° 23' 22"	162,52		
104			335733,6	1280350,52
	130° 18' 36"	437,69		
105			335450,45	1280684,28
	130° 14' 51"	2,99		
106			335448,52	1280686,56
	131° 07' 46"	44		

Название (номер) межевого знака	Дирекционные углы (град. мин. сек.)	Длина линии(м)	X координата	Y координата
107			335419,58	1280719,7
	132° 44' 05"	510,05		
108			335073,46	1281094,33
	131° 54' 30"	969,23		
109			334426,07	1281815,65
	236° 00' 34"	3,7		
110			334424	1281812,58
	235° 59' 59"	93,2		
111			334371,88	1281735,31
	225° 37' 54"	87,23		
112			334310,88	1281672,95
	228° 26' 30"	26,62		
113			334293,22	1281653,03
	228° 26' 30"	189,88		
114			334167,26	1281510,95
	228° 06' 25"	105,94		
115			334096,52	1281432,09
	228° 20' 04"	160,47		
116			333989,84	1281312,21
	142° 39' 11"	96,58		
117			333913,06	1281370,8
	143° 21' 33"	126,56		
118			333811,51	1281446,33
	142° 19' 37"	287,32		
119			333584,09	1281621,93
	142° 36' 44"	225,69		
120			333404,77	1281758,97
	143° 21' 04"	278,28		
121			333181,5	1281925,08
	143° 33' 12"	169,78		
122			333044,93	1282025,94
	144° 19' 53"	127,17		
123			332941,62	1282100,09
	143° 50' 13"	249,34		
124			332740,32	1282247,22
	144° 13' 22"	210,05		
125			332569,91	1282370,02
	143° 44' 25"	185,58		
126			332420,27	1282479,78
	140° 20' 45"	171,98		
127			332287,86	1282589,53
	141° 36' 58"	166,62		
128			332157,25	1282692,99
	141° 37' 11"	107,59		
129			332072,91	1282759,79
	140° 59' 09"	56,55		
130			332028,97	1282795,39
	141° 20' 27"	147,83		
131			331913,53	1282887,74
	141° 20' 25"	73,44		
132			331856,18	1282933,62
	141° 35' 14"	216,73		
133			331686,36	1283068,28
	141° 39' 22"	127,2		
134			331586,6	1283147,19

Название (номер) межевого знака	Дирекционные углы (град. мин. сек.)	Длина линии(м)	X координата	Y координата
	69° 02' 10"	51,46		
135			331605,01	1283195,24
	70° 57' 10"	36,4		
136			331616,89	1283229,65
	92° 07' 37"	32,06		
137			331615,7	1283261,69
	105° 23' 09"	24,61		
138			331609,17	1283285,42
	124° 35' 48"	32,42		
139			331590,76	1283312,11
	118° 20' 49"	86,29		
140			331549,79	1283388,05
	121° 07' 00"	35,33		
141			331531,53	1283418,3
	131° 39' 13"	28,59		
142			331512,53	1283439,66
	140° 55' 11"	24,48		
143			331493,53	1283455,09
	121° 17' 23"	38,87		
144			331473,34	1283488,31
	120° 05' 19"	26,05		
145			331460,28	1283510,85
	124° 43' 23"	37,53		
146			331438,9	1283541,7
	136° 29' 05"	32,75		
147			331415,15	1283564,25
	152° 10' 42"	11,42		
148			331405,05	1283569,58
	146° 18' 36"	23,54		
149			331385,46	1283582,64
	135° 47' 07"	31,48		
150			331362,9	1283604,59
	133° 11' 40"	13,02		
151			331353,99	1283614,08
	93° 01' 20"	22,57		
152			331352,8	1283636,62
	104° 21' 29"	26,33		
153			331346,27	1283662,13
	109° 50' 35"	38,47		
154			331333,21	1283698,32
	109° 35' 09"	28,34		
155			331323,71	1283725,02
	111° 59' 59"	36,47		
156			331310,05	1283758,83
	119° 45' 35"	38,28		
157			331291,05	1283792,06
	112° 51' 15"	36,69		
158			331276,8	1283825,87
	104° 03' 12"	24,46		
159			331270,86	1283849,6
	113° 12' 42"	40,67		
160			331254,83	1283886,98
	112° 00' 33"	33,27		
161			331242,36	1283917,83
	104° 03' 19"	36,69		

Название (номер) межевого знака	Дирекционные углы (град. мин. сек.)	Длина линии(м)	X координата	Y координата
162			331233,45	1283953,42
	100° 21' 04"	38,68		
163			331226,5	1283991,47
	89° 23' 38"	31,19		
164			331226,83	1284022,66
	90° 39' 22"	28,82		
165			331226,5	1284051,48
	61° 44' 56"	50,01		
166			331250,17	1284095,53
	213° 13' 42"	20,31		
167			331233,18	1284084,4
	210° 13' 11"	81,74		
168			331162,55	1284043,26
	210° 09' 41"	4,78		
169			331158,42	1284040,86
	210° 14' 18"	38,88		
170			331124,83	1284021,28
	210° 13' 19"	148,5		
171			330996,51	1283946,53
	211° 15' 20"	371,57		
172			330678,87	1283753,74
	209° 54' 43"	142,4		
173			330555,44	1283682,73
	213° 03' 33"	294,74		
174			330308,42	1283521,95
	212° 53' 43"	163,54		
175			330171,1	1283433,13
	212° 53' 42"	191,46		
176			330010,34	1283329,15
	212° 32' 36"	360,64		
177			329706,33	1283135,15
	212° 23' 46"	200,42		
178			329537,1	1283027,77
	212° 29' 35"	435,58		
179			329169,71	1282793,78
	213° 35' 12"	23,05		
180			329150,51	1282781,03
	212° 09' 43"	487,25		
181			328738,03	1282521,66
	212° 43' 34"	320,45		
182			328468,45	1282348,42
	213° 42' 16"	177,54		
183			328320,75	1282249,9
	213° 28' 05"	464,74		
184			327933,07	1281993,61
	204° 38' 40"	32,42		
185			327903,6	1281980,09
	212° 42' 48"	157,67		
186			327770,94	1281894,88
	212° 42' 06"	10,29		
187			327762,28	1281889,32
	212° 42' 44"	28,44		
188			327738,35	1281873,95
	212° 42' 04"	176,9		
189			327589,49	1281778,38

Название (номер) межевого знака	Дирекционные углы (град. мин. сек.)	Длина линии(м)	X координата	Y координата
	212° 24' 55"	225,78		
190			327398,89	1281657,35
	213° 48' 03"	348,71		
191			327109,12	1281463,36
	213° 18' 55"	240,88		
192			326907,83	1281331,06
	212° 54' 26"	198,74		
193			326740,98	1281223,09
	299° 37' 21"	404,46		
194			326940,9	1280871,49
	299° 49' 26"	474,45		
195			327176,86	1280459,88
	299° 49' 22"	16,45		
196			327185,04	1280445,61
	299° 53' 46"	145,78		
197			327257,7	1280319,23
	345° 32' 15"	52,49		
198			327308,53	1280306,12
	1° 47' 53"	43,34		
199			327351,85	1280307,48
	300° 33' 39"	109,04		
200			327407,29	1280213,59
	321° 48' 09"	102,56		
201			327487,89	1280150,17
	307° 38' 21"	87,59		
202			327541,38	1280080,81
	325° 50' 05"	43,48		
203			327577,36	1280056,39
	318° 37' 18"	102,2		
204			327654,05	1279988,83
	307° 42' 49"	46,72		
205			327682,63	1279951,87
	309° 06' 18"	97,49		
206			327744,12	1279876,22
	299° 15' 02"	87,43		
207			327786,84	1279799,94
	325° 02' 05"	112,9		
208			327879,36	1279735,24
	307° 29' 10"	100,25		
209			327940,37	1279655,69
	316° 29' 46"	77,73		
210			327996,75	1279602,18
	40° 42' 33"	17,29		
211			328009,86	1279613,46
	15° 44' 30"	22,01		
212			328031,04	1279619,43
	2° 19' 19"	33,57		
213			328064,58	1279620,79
	14° 01' 05"	15,19		
214			328079,32	1279624,47
	24° 18' 12"	15,53		
215			328093,47	1279630,86
	49° 29' 58"	19,11		
216			328105,88	1279645,39
	78° 27' 28"	18,39		



Название (номер) межевого знака	Дирекционные углы (град. мин. сек.)	Длина линии(м)	X координата	Y координата
217			328109,56	1279663,41
	88° 58' 12"	21,69		
218			328109,95	1279685,1
	81° 33' 05"	14,5		
219			328112,08	1279699,44
	58° 38' 27"	10,43		
220			328117,51	1279708,35
	44° 13' 55"	10,55		
221			328125,07	1279715,71
	31° 21' 50"	13,26		
222			328136,39	1279722,61
	292° 54' 15"	172,72		
223			328203,61	1279563,51
	291° 33' 14"	239,76		
224			328291,69	1279340,52
	293° 50' 15"	279,95		
225			328404,83	1279084,45
	293° 31' 24"	394,00		
226			328562,09	1278723,19
	293° 52' 41"	335,52		
227			328697,9	1278416,39
	293° 49' 02"	328,83		
228			328830,69	1278115,56
	292° 24' 21"	533,81		
229			329034,16	1277622,05
	292° 10' 39"	600,12		
230			329260,69	1277066,33
	294° 04' 19"	392,95		
231			329420,97	1276707,55
	294° 42' 50"	56,76		
232			329444,7	1276655,99
	217° 19' 03"	6,4		
233			329439,61	1276652,11
	225° 46' 43"	84,81		
234			329380,46	1276591,33
	219° 19' 23"	84,06		
235			329315,43	1276538,06
	185° 39' 49"	67,79		
236			329247,97	1276531,37
	197° 01' 03"	51,9		
237			329198,34	1276516,18
	171° 15' 21"	42,63		
238			329156,21	1276522,66
	197° 15' 26"	49,85		
239			329108,6	1276507,87
	169° 58' 51"	41,96		
240			329067,28	1276515,17
	187° 48' 32"	50,71		
241			329017,04	1276508,28
	219° 28' 21"	2,2		
242			329015,34	1276506,88
	226° 35' 29"	35,39		
243			328991,02	1276481,17
	239° 04' 50"	39,88		
244			328970,53	1276446,96

Название (номер) межевого знака	Дирекционные углы (град. мин. сек.)	Длина линии(м)	X координата	Y координата
	219° 43' 08"	44,02		
245			328936,67	1276418,83
	229° 44' 12"	69,87		
246			328891,51	1276365,51
	250° 56' 02"	64,87		
247			328870,32	1276304,2
	234° 55' 31"	42,01		
248			328846,18	1276269,82
	257° 09' 46"	50,77		
249			328834,9	1276220,32
	238° 45' 58"	38,18		
250			328815,1	1276187,67
	254° 00' 43"	165,85		
251			328769,42	1276028,24
	255° 01' 04"	96,09		
252			328744,58	1275935,42
	217° 13' 56"	43,63		
253			328709,84	1275909,02
	196° 33' 10"	44,19		
254			328667,48	1275896,43
	206° 04' 14"	53,36		
255			328619,55	1275872,98
	244° 09' 37"	17,67		
256			328611,85	1275857,08
	247° 24' 48"	25,2		
257			328602,17	1275833,81
	243° 24' 42"	66,34		
258			328572,48	1275774,49
	255° 43' 14"	93,17		
259			328549,5	1275684,2
	259° 04' 07"	60,27		
260			328538,07	1275625,02
	282° 43' 12"	84,57		
261			328556,69	1275542,53
	291° 50' 58"	181,64		
262			328624,29	1275373,94
	292° 16' 21"	306,45		
263			328740,44	1275090,35
	322° 43' 57"	143		
264			328854,24	1275003,76
	336° 18' 08"	140,18		
265			328982,6	1274947,42
	334° 48' 22"	140,55		
266			329109,78	1274887,59
	261° 06' 26"	154,15		
267			329085,95	1274735,29
	264° 09' 35"	1421,18		
268			328941,34	1273321,49
	318° 00' 04"	382,5		
269			329225,6	1273065,55
	319° 52' 08"	138,38		
270			329331,4	1272976,36
	327° 43' 36"	23,11		
271			329350,94	1272964,02
	318° 18' 47"	192,96		

Название (номер) межевого знака	Дирекционные углы (град. мин. сек.)	Длина линии(м)	X координата	Y координата
272			329495,04	1272835,69
	320° 34' 42"	240,12		
273			329680,53	1272683,21
	319° 53' 08"	214,04		
274			329844,22	1272545,3
	321° 20' 17"	483,91		
275			330222,08	1272242,99
	320° 11' 57"	61,25		
276			330269,14	1272203,78
	320° 26' 51"	26,37		
277			330289,47	1272186,99
	274° 32' 20"	16,3		
278			330290,76	1272170,74
	289° 51' 31"	39,33		
279			330304,12	1272133,75
	276° 15' 25"	15,97		
280			330305,86	1272117,88
	273° 12' 59"	22,64		
281			330307,13	1272095,28
	310° 49' 46"	17,99		
282			330318,89	1272081,67
	319° 06' 19"	35,16		
283			330345,47	1272058,65
	320° 45' 36"	19,59		
284			330360,64	1272046,26
	298° 23' 46"	13,44		
285			330367,03	1272034,44
	271° 46' 04"	16,21		
286			330367,53	1272018,24
	253° 04' 04"	15,55		
287			330363	1272003,36
	261° 07' 56"	17,9		
288			330360,24	1271985,67
	283° 46' 56"	14,23		
289			330363,63	1271971,85
	280° 06' 09"	21,78		
290			330367,45	1271950,41
	245° 30' 37"	15,56		
291			330361	1271936,25
	211° 21' 27"	16,22		
292			330347,15	1271927,81
	215° 53' 54"	8,49		
293			330340,27	1271922,83
	239° 28' 45"	14,2		
294			330333,06	1271910,6
	255° 35' 39"	12,78		
295			330329,88	1271898,22
	264° 34' 07"	12,04		
296			330328,74	1271886,23
	275° 07' 48"	11,3		
297			330329,75	1271874,98
	288° 01' 52"	33,21		
298			330340,03	1271843,4
	291° 00' 07"	50,84		
299			330358,25	1271795,94

Название (номер) межевого знака	Дирекционные углы (град. мин. сек.)	Длина линии(м)	X координата	Y координата
	273° 05' 41"	20,56		
300			330359,36	1271775,41
	254° 37' 01"	20,43		
301			330353,94	1271755,71
	242° 38' 21"	38,32		
302			330336,33	1271721,68
	253° 46' 29"	13,78		
303			330332,48	1271708,45
	264° 10' 20"	16,55		
304			330330,8	1271691,99
	249° 07' 32"	16,64		
305			330324,87	1271676,44
	221° 39' 07"	23,25		
306			330307,5	1271660,99
	214° 57' 20"	55,26		
307			330262,21	1271629,33
	210° 37' 47"	40,88		
308			330227,03	1271608,5
	205° 24' 19"	35,13		
309			330195,3	1271593,43
	194° 52' 42"	28,55		
310			330167,71	1271586,1
	175° 41' 15"	44,82		
311			330123,02	1271589,47
	180° 30' 15"	20,46		
312			330102,56	1271589,29
	197° 15' 46"	9,74		
313			330093,26	1271586,4
	213° 43' 47"	16,06		
314			330079,9	1271577,48
	225° 24' 56"	17,55		
315			330067,58	1271564,98
	253° 00' 40"	7,77		
316			330065,31	1271557,55
	255° 24' 20"	15,44		
317			330061,42	1271542,61
	271° 55' 52"	14,84		
318			330061,92	1271527,78
	251° 46' 22"	24,43		
319			330054,28	1271504,58
	262° 38' 58"	9,77		
320			330053,03	1271494,89
	293° 17' 16"	11,81		
321			330057,7	1271484,04
	319° 52' 28"	14,9		
322			330069,09	1271474,44
	314° 38' 39"	12,52		
323			330077,89	1271465,53
	288° 58' 19"	10,12		
324			330081,18	1271455,96
	273° 54' 02"	7,94		
325			330081,72	1271448,04
	253° 09' 24"	9,9		
326			330078,85	1271438,56
	237° 21' 58"	9,18		

Название (номер) межевого знака	Дирекционные углы (град. мин. сек.)	Длина линии(м)	X координата	Y координата
327			330073,9	1271430,83
	213° 47' 03"	10,14		
328			330065,47	1271425,19
	197° 46' 14"	8,45		
329			330057,42	1271422,61
	178° 28' 28"	28,17		
330			330029,26	1271423,36
	159° 44' 10"	17,44		
331			330012,9	1271429,4
	179° 30' 59"	11,85		
332			330001,05	1271429,5
	196° 03' 01"	12,77		
333			329988,78	1271425,97
	207° 24' 23"	17,66		
334			329973,1	1271417,84
	212° 51' 28"	13,75		
335			329961,55	1271410,38
	228° 38' 54"	68,34		
336			329916,4	1271359,08
	233° 34' 31"	51,74		
337			329885,68	1271317,45
	229° 35' 55"	74,97		
338			329837,09	1271260,36
	203° 18' 41"	16		
339			329822,4	1271254,03
	229° 26' 42"	16,15		
340			329811,9	1271241,76
	260° 59' 53"	21,28		
341			329808,57	1271220,74
	241° 49' 30"	20,06		
342			329799,1	1271203,06
	213° 21' 00"	17,75		
343			329784,27	1271193,3
	255° 15' 08"	20,31		
344			329779,1	1271173,66
	230° 54' 52"	13,24		
345			329770,75	1271163,38
	199° 45' 09"	9,76		
346			329761,56	1271160,08
	179° 47' 23"	27,25		
347			329734,31	1271160,18
	158° 00' 24"	8,87		
348			329726,09	1271163,5
	139° 22' 31"	7,97		
349			329720,04	1271168,69
	97° 39' 56"	8,55		
350			329718,9	1271177,16
	82° 25' 23"	10,69		
351			329720,31	1271187,76
	101° 12' 46"	9,26		
352			329718,51	1271196,84
	128° 43' 55"	8,68		
353			329713,08	1271203,61
	189° 33' 03"	6,39		
354			329706,78	1271202,55

Название (номер) межевого знака	Дирекционные углы (град. мин. сек.)	Длина линии(м)	X координата	Y координата
	210° 40' 24"	6,43		
355			329701,25	1271199,27
	230° 21' 42"	10,97		
356			329694,25	1271190,82
	240° 40' 52"	22,53		
357			329683,22	1271171,18
	247° 58' 20"	20,69		
358			329675,46	1271152
	256° 47' 43"	21,06		
359			329670,65	1271131,5
	281° 54' 02"	17,31		
360			329674,22	1271114,56
	280° 19' 20"	50,4		
361			329683,25	1271064,98
	283° 52' 44"	42,36		
362			329693,41	1271023,86
	285° 14' 53"	35,89		
363			329702,85	1270989,23
	290° 29' 38"	25,88		
364			329711,91	1270964,99
	304° 26' 59"	24,06		
365			329725,52	1270945,15
	315° 29' 32"	28,8		
366			329746,06	1270924,96
	330° 45' 43"	42,77		
367			329783,38	1270904,07
	324° 22' 34"	53,99		
368			329827,27	1270872,62
	316° 34' 31"	28,29		
369			329847,82	1270853,17
	303° 20' 32"	31,53		
370			329865,15	1270826,83
	288° 52' 07"	59,34		
371			329884,34	1270770,68
	306° 18' 22"	24,79		
372			329899,02	1270750,7
	304° 23' 26"	34,03		
373			329918,24	1270722,62
	315° 33' 16"	27,76		
374			329938,06	1270703,18
	67° 29' 32"	53,03		
375			329958,36	1270752,17
	62° 22' 29"	15,23		
376			329965,42	1270765,66
	49° 00' 53"	11,01		
377			329972,64	1270773,97
	31° 34' 55"	10,33		
378			329981,44	1270779,38
	7° 50' 14"	9,68		
379			329991,03	1270780,7
	344° 15' 13"	9,1		
380			329999,79	1270778,23
	311° 06' 27"	22,71		
381			330014,72	1270761,12
	305° 04' 30"	16,41		

Название (номер) межевого знака	Дирекционные углы (град. мин. сек.)	Длина линии(м)	X координата	Y координата
382			330024,15	1270747,69
	320° 41' 45"	10,83		
383			330032,53	1270740,83
	334° 29' 53"	10,85		
384			330042,32	1270736,16
	343° 41' 01"	16,77		
385			330058,41	1270731,45
	346° 01' 12"	12,34		
386			330070,38	1270728,47
	329° 23' 47"	12		
387			330080,71	1270722,36
	297° 13' 13"	10,56		
388			330085,54	1270712,97
	293° 56' 39"	22,1		
389			330094,51	1270692,77
	309° 34' 55"	15,43		
390			330104,34	1270680,88
	329° 13' 41"	15,36		
391			330117,54	1270673,02
	350° 43' 32"	18,55		
392			330135,85	1270670,03
	10° 07' 34"	14,62		
393			330150,24	1270672,6
	44° 00' 42"	11,07		
394			330158,2	1270680,29
	71° 36' 25"	34,54		
395			330169,1	1270713,07
	79° 36' 35"	31,16		
396			330174,72	1270743,72
	67° 17' 08"	14,92		
397			330180,48	1270757,48
	43° 34' 34"	11,1		
398			330188,52	1270765,13
	27° 27' 40"	13,73		
399			330200,7	1270771,46
	10° 41' 09"	21,25		
400			330221,58	1270775,4
	357° 36' 51"	20,9		
401			330242,46	1270774,53
	337° 21' 15"	17,01		
402			330258,16	1270767,98
	315° 04' 59"	19,52		
403			330271,98	1270754,2
	298° 16' 07"	16,85		
404			330279,96	1270739,36
	277° 15' 03"	13,55		
405			330281,67	1270725,92
	262° 24' 52"	20,53		
406			330278,96	1270705,57
	255° 24' 38"	24,61		
407			330272,76	1270681,75
	264° 36' 35"	20,65		
408			330270,82	1270661,19
	281° 51' 23"	14,6		
409			330273,82	1270646,9

Название (номер) межевого знака	Дирекционные углы (град. мин. сек.)	Длина линии(м)	X координата	Y координата
	294° 49' 59"	17,31		
410			330281,09	1270631,19
	323° 34' 53"	14,22		
411			330292,53	1270622,75
	340° 50' 57"	10,88		
412			330302,81	1270619,18
	351° 13' 01"	11,79		
413			330314,46	1270617,38
	3° 42' 07"	8,83		
414			330323,27	1270617,95
	12° 05' 27"	19,72		
415			330342,55	1270622,08
	358° 58' 55"	12,38		
416			330354,93	1270621,86
	343° 10' 13"	16,82		
417			330371,03	1270616,99
	329° 47' 52"	24,39		
418			330392,11	1270604,72
	336° 52' 41"	17,65		
419			330408,34	1270597,79
	359° 42' 12"	13,52		
420			330421,86	1270597,72
	0° 16' 04"	10,7		
421			330432,56	1270597,77
	333° 04' 38"	15,04		
422			330445,97	1270590,96
	337° 09' 59"	15,67		
423			330460,41	1270584,88
	350° 25' 58"	9,87		
424			330470,14	1270583,24
	17° 27' 35"	8,73		
425			330478,47	1270585,86
	34° 17' 33"	11,61		
426			330488,06	1270592,4
	53° 30' 01"	40,57		
427			330512,19	1270625,01
	288° 16' 25"	108,85		
428			330546,32	1270521,65
	285° 10' 51"	134,15		
429			330581,45	1270392,18
	286° 07' 43"	190,79		
430			330634,45	1270208,9
	285° 52' 20"	177,23		
431			330682,92	1270038,43
	285° 57' 39"	502,51		
432			330821,1	1269555,29
	285° 39' 56"	468,34		
433			330947,56	1269104,35
	14° 19' 46"	777,62		
434			331700,99	1269296,81
	15° 06' 06"	499,01		
435			332182,77	1269426,82
	276° 12' 03"	108,97		
436			332194,54	1269318,49
	277° 55' 53"	188,35		

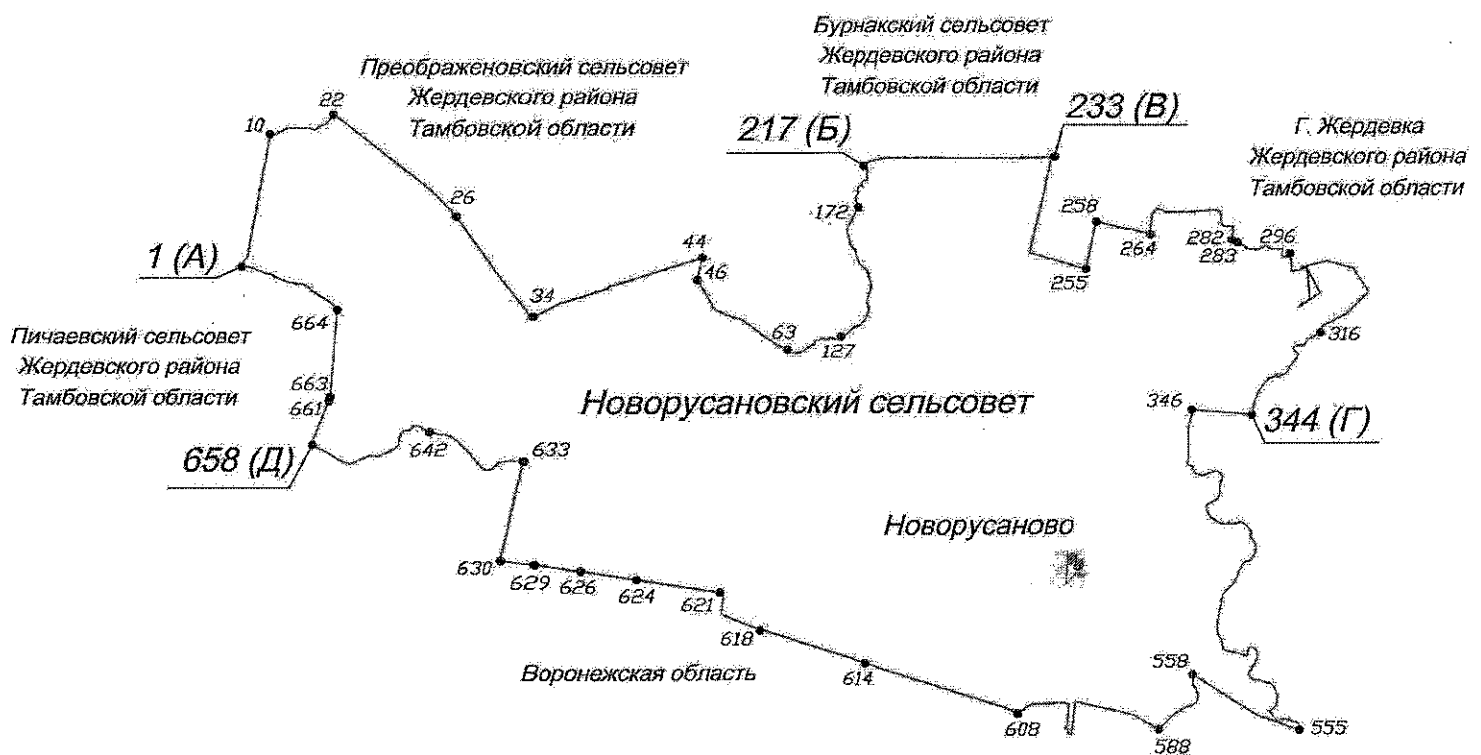


Название (номер) межевого знака	Дирекционные углы (град. мин. сек.)	Длина линии(м)	X координата	Y координата
437			332220,53	1269131,94
	277° 20' 40"	180,31		
438			332243,58	1268953,11
	356° 13' 01"	541,68		
439			332784,08	1268917,37
	355° 32' 45"	537,97		
440			333320,43	1268875,59
	357° 12' 25"	531,73		
441			333851,53	1268849,68
	354° 56' 43"	622,32		
442			334471,43	1268794,85
	355° 28' 57"	700,56		
443			335169,81	1268739,67
	355° 19' 14"	800,17		
444			335967,31	1268674,39
	353° 54' 21"	666,04		
445			336629,59	1268603,68
	353° 57' 12"	496,77		
446			337123,6	1268551,35
	351° 55' 56"	486,37		
447			337605,16	1268483,09
	354° 13' 48"	466,1		
448			338068,9	1268436,23
	353° 48' 03"	439,59		
449			338505,92	1268388,76
	37° 17' 38"	546,36		
450			338940,57	1268719,8
	128° 44' 29"	229,03		
451			338797,24	1268898,44
	129° 44' 00"	491,4		
452			338483,13	1269276,34
	127° 55' 48"	499,42		
453			338176,14	1269670,26
	129° 30' 22"	337,24		
454			337961,6	1269930,46
	105° 47' 31"	214,85		
455			337903,13	1270137,2
	63° 37' 01"	781,4		
456			338250,36	1270837,21
	63° 37' 48"	500,65		
457			338472,73	1271285,76
	63° 29' 00"	79,45		
458			338508,2	1271356,85
	66° 21' 20"	58,89		
459			338531,82	1271410,8
	73° 02' 40"	33,19		
460			338541,5	1271442,55
	62° 16' 35"	36,71		
461			338558,58	1271475,05
	41° 54' 57"	17,87		
462			338571,88	1271486,99
	63° 12' 40"	33,21		
463			338586,85	1271516,64
	63° 50' 28"	240,98		
464			338693,09	1271732,94

Название (номер) межевого знака	Дирекционные углы (град. мин. сек.)	Длина линии(м)	X координата	Y координата
	62° 27' 07"	289,06		
465			338826,78	1271989,23
	63° 31' 09"	343,49		
1			338979,94	1272296,68

Приложение 8  
к Закону Тамбовской области «Об установлении границ  
муниципальных образований Жердевского района  
Тамбовской области и определении места нахождения  
их представительных органов и о признании  
утратившими силу отдельных положений некоторых  
законодательных актов Тамбовской области»

**Схема границ  
муниципального образования - Новорусановский сельсовет  
Жердевского района Тамбовской области**



**Описание границ  
муниципального образования - Новорусановский сельсовет  
Жердевского района Тамбовской области**

**I. Участок границы с муниципальным образованием –  
Преображенковский сельсовет Токаревского района Тамбовской области  
(от А до Б)**

Граница с муниципальным образованием — Преображенковский сельсовет Токаревского района Тамбовской области проходит:

- от т.1(А) до т.10 от балки по меже до середины пруда;
- от т.10 до т.22 по середине пруда;
- от т.22 до т.26 по меже до полосы отвода автомобильной дороги;
- от т.26 до т.34 вдоль западной стороны автодороги "Каспий" – Жердевка – Токаревка – Мордово - "Воронеж - Тамбов", пересекая автодорогу "Натальевка – Пичаево – Питим;
- от т.34 до т.44 по южной стороне полосы отвода автодороги "Каспий" – Жердевка – Токаревка – Мордово - "Воронеж - Тамбов";
- от т.44 до т.46 по западной стороне лесополосы;
- от т.46 до т.63 по середине пруда;
- от т.63 до т.127 по дну балки;
- от т.127 до т.172 по середине пруда;
- от т.172 до т.217(Б) по дну балки до полосы отвода автомобильной дороги.

**II. Участок границы с муниципальным образованием — Бурнакский сельсовет Жердевского района Тамбовской области (от Б до В)**

Граница с муниципальным образованием — Бурнакский сельсовет Жердевского района Тамбовской области проходит:

- от т.217(Б) до т.233(В) по южной стороне полосы отвода автомобильной дороги "Каспий" – Жердевка – Токаревка – Мордово - автомобильной дороги "Воронеж-Тамбов".

**III. Участок границы с муниципальным образованием – г. Жердевка Жердевского района Тамбовской области (от В до Г)**

Граница с муниципальным образованием — г. Жердевка Жердевского района Тамбовской области проходит:

- от т.233(В) до т.255 по меже;
- от т.255 до т.258 по западной стороне полосы отвода автомобильной дороги «Жердевка-Ново-Русаново»;
- от т.258 до т.264 по меже вдоль южной границы глиняного карьера;
- от т.264 до т.282 по меже пастбищных угодий;
- от т.282 до т.283 пересекая р. Савала;
- от т.283 до т.296 по южной окраине г. Жердевка;

- от т.296 до т.316 по границе заболоченных земель до середины р. Савала;
- от т.316 до т.344(Г) по середине р. Савала.

#### **IV. Участок границы с муниципальным образованием — Воронежская область (от Г до Д)**

Граница с муниципальным образованием — Воронежская область проходит:

- от т.344(Г) до т.346 по меже до середины р. Савала;
- от т.346 до т.555 по середине р. Савала;
- от т.555 до т.558 по грунтовой дороге до середины р. Гнилуша;
- от т.558 до т.588 по середине р. Гнилуша;
- от т.588 до т.608 по границе пастбищного участка;
- от т.608 до т.614 по меже;
- от т.614 до т.618 по южной стороне лесополосы;
- от т.618 до т.621 пересекая балку;
- от т.621 до т.624 по южной стороне лесополосы;
- от т.624 до т.626 по меже;
- от т.626 до т.629 по балке пересекая р. Елань;
- от т.629 до т.630 по южной стороне лесополосы;
- от т.630 до т.633 по восточной стороне лесополосы;
- от т.633 до т.642 по середине пруда;
- от т.642 до т.658(Д) по середине р. Елань.

#### **V. Участок границы с муниципальным образованием — Пичаевский сельсовет Жердевского района Тамбовской области (от Д до А)**

Граница с муниципальным образованием — Сукмановский сельсовет Жердевского района Тамбовской области проходит:

- от т.658(Д) до т.661 по восточной стороне лесополосы;
- от т.661 до т.663 пересекая полосу отвода автомобильной дороги;
- от т.663 до т.664 по меже до дна бакли;
- от т.664 до т.1(А) по дну балки.

**Каталог координат  
характерных точек границ муниципального образования -  
Новорусановский сельсовет Жердевского района Тамбовской области**

Название (номер) межевого знака	Дирекционные углы (град. мин. сек.)	Длина линии(м)	X координата	Y координата
1			330695,86	1237069,43
	21° 24' 11"	53,13		
2			330745,33	1237088,82
	31° 51' 36"	32,57		
3			330772,99	1237106,01
	50° 34' 55"	24,43		
4			330788,5	1237124,88
	42° 54' 10"	26,47		
5			330807,89	1237142,9
	10° 15' 00"	145,16		
6			330950,73	1237168,73
	10° 42' 40"	558,39		
7			331499,39	1237272,51
	10° 43' 48"	413,04		
8			331905,21	1237349,41
	13° 22' 06"	150,43		
9			332051,56	1237384,19
	9° 12' 58"	289,65		
10			332337,47	1237430,58
	94° 10' 08"	71,53		
11			332332,27	1237501,92
	59° 54' 37"	110,86		
12			332387,85	1237597,84
	70° 43' 12"	80,62		
13			332414,47	1237673,94
	90° 37' 11"	72,1		
14			332413,69	1237746,04
	92° 42' 03"	86,59		
15			332409,61	1237832,53
	86° 27' 24"	79,12		
16			332414,5	1237911,5
	110° 04' 04"	78,13		
17			332387,69	1237984,89
	57° 34' 42"	80,69		
18			332430,95	1238053
	72° 05' 32"	53,27		
19			332447,33	1238103,69
	55° 08' 54"	50,49		
20			332476,18	1238145,12
	31° 29' 42"	43,09		
21			332512,92	1238167,63
	40° 28' 01"	83,65		
22			332576,56	1238221,92
	125° 15' 37"	141,49		
23			332494,88	1238337,45

Название (номер) межевого знака	Дирекционные углы (град. мин. сек.)	Длина линии(м)	X координата	Y координата
	128° 19' 09"	1286,04		
24			331697,48	1239346,44
	130° 22' 25"	129,31		
25			331613,72	1239444,95
	137° 45' 33"	404,52		
26			331314,24	1239716,89
	145° 55' 16"	153,21		
27			331187,34	1239802,74
	145° 07' 04"	128,12		
28			331082,24	1239876,01
	145° 07' 04"	128,12		
29			330977,14	1239949,28
	145° 28' 46"	286,84		
30			330740,81	1240111,83
	145° 08' 02"	298,88		
31			330495,58	1240282,69
	145° 04' 32"	254,92		
32			330286,57	1240428,63
	147° 11' 25"	261,4		
33			330066,87	1240570,27
	101° 25' 50"	27		
34			330061,52	1240596,73
	78° 57' 39"	23,24		
35			330065,97	1240619,54
	65° 17' 18"	23,92		
36			330075,97	1240641,27
	61° 39' 54"	223,69		
37			330182,14	1240838,16
	63° 37' 24"	80,29		
38			330217,81	1240910,09
	68° 24' 28"	43,75		
39			330233,91	1240950,77
	72° 14' 12"	339,61		
40			330337,52	1241274,19
	72° 02' 32"	245,98		
41			330413,36	1241508,19
	356° 06' 18"	16,49		
42			330429,81	1241507,07
	72° 27' 11"	623,24		
43			330617,71	1242101,31
	72° 11' 07"	575,74		
44			330793,85	1242649,44
	195° 35' 02"	50,29		
45			330745,41	1242635,93
	191° 31' 08"	234,51		
46			330515,62	1242589,1
	149° 39' 30"	294,27		
47			330261,66	1242737,75
	154° 16' 02"	47,72		
48			330218,67	1242758,47
	141° 15' 21"	12,72		
49			330208,75	1242766,43
	178° 54' 02"	19,28		
50			330189,47	1242766,8
	157° 31' 32"	18,18		

Название (номер) межевого знака	Дирекционные углы (град. мин. сек.)	Длина линии(м)	X координата	Y координата
51			330172,67	1242773,75
	134° 02' 23"	30,8		
52			330151,26	1242795,89
	117° 00' 47"	85,78		
53			330112,3	1242872,31
	114° 31' 09"	91,33		
54			330074,4	1242955,4
	111° 27' 05"	80,53		
55			330044,95	1243030,35
	102° 21' 43"	72,96		
56			330029,33	1243101,62
	122° 14' 36"	92,61		
57			329979,92	1243179,95
	123° 17' 16"	60,05		
58			329946,96	1243230,15
	127° 45' 31"	117,47		
59			329875,03	1243323,02
	132° 56' 49"	84,09		
60			329817,74	1243384,57
	122° 22' 44"	115,63		
61			329755,82	1243482,22
	124° 48' 51"	106,32		
62			329695,12	1243569,51
	114° 00' 38"	139,47		
63			329638,37	1243696,91
	119° 48' 28"	24,9		
64			329625,99	1243718,52
	151° 34' 15"	9,07		
65			329618,01	1243722,84
	141° 05' 26"	10,4		
66			329609,92	1243729,37
	130° 28' 37"	6,99		
67			329605,38	1243734,69
	106° 56' 11"	15,96		
68			329600,73	1243749,96
	89° 01' 06"	12,84		
69			329600,95	1243762,8
	98° 12' 24"	11,63		
70			329599,29	1243774,31
	111° 45' 17"	18,24		
71			329592,53	1243791,25
	94° 59' 47"	10,22		
72			329591,64	1243801,43
	73° 01' 32"	12,16		
73			329595,19	1243813,06
	65° 41' 10"	23,68		
74			329604,94	1243834,64
	82° 36' 46"	9,49		
75			329606,16	1243844,05
	88° 06' 13"	16,62		
76			329606,71	1243860,66
	60° 42' 48"	18,46		
77			329615,74	1243876,76
	60° 43' 42"	18,47		
78			329624,77	1243892,87



Название (номер) межевого знака	Дирекционные углы (град. мин. сек.)	Длина линии(м)	X координата	Y координата
	56° 42' 24"	25,23		
79			329638,62	1243913,96
	56° 41' 39"	25,22		
80			329652,47	1243935,04
	56° 50' 14"	38,88		
81			329673,74	1243967,59
	62° 17' 02"	28,94		
82			329687,2	1243993,21
	62° 17' 35"	28,95		
83			329700,66	1244018,84
	57° 40' 38"	12,44		
84			329707,31	1244029,35
	35° 00' 21"	6,76		
85			329712,85	1244033,23
	15° 13' 02"	9,3		
86			329721,82	1244035,67
	9° 57' 07"	8,27		
87			329729,97	1244037,1
	10° 01' 55"	8,27		
88			329738,11	1244038,54
	18° 10' 02"	6,77		
89			329744,54	1244040,65
	30° 16' 36"	6,15		
90			329749,85	1244043,75
	47° 16' 05"	5,72		
91			329753,73	1244047,95
	68° 21' 16"	7,51		
92			329756,5	1244054,93
	93° 28' 21"	8,26		
93			329756	1244063,17
	93° 23' 57"	8,26		
94			329755,51	1244071,42
	90° 52' 29"	7,86		
95			329755,39	1244079,28
	72° 58' 41"	8,34		
96			329757,83	1244087,25
	61° 08' 04"	18,83		
97			329766,92	1244103,74
	57° 02' 04"	16,89		
98			329776,11	1244117,91
	70° 50' 06"	8,44		
99			329778,88	1244125,88
	84° 54' 55"	7,56		
100			329779,55	1244133,41
	96° 23' 34"	6,02		
101			329778,88	1244139,39
	118° 29' 21"	4,53		
102			329776,72	1244143,37
	118° 25' 45"	4,54		
103			329774,56	1244147,36
	117° 03' 45"	17,52		
104			329766,59	1244162,96
	90° 00' 00"	9,52		
105			329766,59	1244172,48
	90° 23' 35"	17,49		

Название (номер) межевого знака	Дирекционные углы (град. мин. сек.)	Длина линии(м)	X координата	Y координата
106			329766,47	1244189,97
	70° 55' 47"	6,27		
107			329768,52	1244195,9
	70° 53' 59"	6,26		
108			329770,57	1244201,82
	61° 19' 49"	6,94		
109			329773,9	1244207,91
	51° 34' 23"	12,29		
110			329781,54	1244217,54
	66° 05' 02"	6,29		
111			329784,09	1244223,29
	87° 58' 39"	12,47		
112			329784,53	1244235,75
	114° 25' 12"	25,81		
113			329773,86	1244259,25
	102° 44' 16"	30,61		
114			329767,11	1244289,11
	91° 47' 40"	20,12		
115			329766,48	1244309,22
	67° 26' 11"	12,56		
116			329771,3	1244320,82
	9° 01' 02"	8,04		
117			329779,24	1244322,08
	351° 19' 07"	4,7		
118			329783,89	1244321,37
	346° 38' 10"	7,44		
119			329791,13	1244319,65
	0° 00' 00"	7,97		
120			329799,1	1244319,65
	27° 16' 10"	4,37		
121			329802,98	1244321,65
	42° 22' 35"	5,25		
122			329806,86	1244325,19
	60° 28' 43"	3,82		
123			329808,74	1244328,51
	80° 28' 40"	4,71		
124			329809,52	1244333,16
	95° 03' 08"	5,11		
125			329809,07	1244338,25
	107° 21' 37"	5,56		
126			329807,41	1244343,56
	123° 27' 51"	7,04		
127			329803,53	1244349,43
	94° 47' 58"	29,28		
128			329801,08	1244378,61
	63° 12' 20"	18,99		
129			329809,64	1244395,56
	45° 36' 14"	50,99		
130			329845,31	1244431,99
	49° 51' 45"	40,46		
131			329871,39	1244462,92
	46° 35' 06"	48,83		
132			329904,95	1244498,39
	60° 16' 02"	46,46		
133			329927,99	1244538,73

Название (номер) межевого знака	Дирекционные углы (град. мин. сек.)	Длина линии(м)	X координата	Y координата
	77° 09' 59"	36,51		
134			329936,1	1244574,33
	70° 24' 07"	30,38		
135			329946,29	1244602,95
	44° 18' 17"	56,52		
136			329986,74	1244642,43
	37° 21' 10"	54,57		
137			330030,12	1244675,54
	15° 16' 55"	44,73		
138			330073,27	1244687,33
	19° 32' 01"	28,53		
139			330100,16	1244696,87
	22° 28' 55"	22,67		
140			330121,11	1244705,54
	6° 22' 45"	32,4		
141			330153,31	1244709,14
	340° 38' 37"	17,5		
142			330169,82	1244703,34
	338° 59' 07"	28,95		
143			330196,84	1244692,96
	348° 17' 33"	36,47		
144			330232,55	1244685,56
	10° 54' 09"	47,16		
145			330278,86	1244694,48
	20° 25' 05"	30,61		
146			330307,55	1244705,16
	21° 14' 35"	35,63		
147			330340,76	1244718,07
	17° 56' 40"	36,94		
148			330375,9	1244729,45
	9° 08' 19"	64,91		
149			330439,99	1244739,76
	348° 40' 02"	44,27		
150			330483,4	1244731,06
	342° 02' 39"	46,9		
151			330528,02	1244716,6
	348° 36' 16"	39,43		
152			330566,67	1244708,81
	349° 24' 40"	33,2		
153			330599,3	1244702,71
	335° 12' 43"	27,69		
154			330624,44	1244691,1
	308° 32' 43"	28,93		
155			330642,47	1244668,47
	312° 02' 37"	39,21		
156			330668,73	1244639,35
	312° 52' 36"	51,91		
157			330704,05	1244601,31
	325° 29' 45"	54,85		
158			330749,25	1244570,24
	343° 19' 57"	64,19		
159			330810,74	1244551,83
	347° 43' 15"	49,04		
160			330858,66	1244541,4
	332° 28' 15"	43,05		

Название (номер) межевого знака	Дирекционные углы (град. мин. сек.)	Длина линии(м)	X координата	Y координата
161			330896,84	1244521,5
	315° 09' 54"	63,85		
162			330942,12	1244476,48
	337° 42' 30"	51,01		
163			330989,32	1244457,13
	354° 24' 19"	57,54		
164			331046,59	1244451,52
	339° 36' 36"	39,21		
165			331083,34	1244437,86
	346° 35' 08"	31,29		
166			331113,78	1244430,6
	6° 25' 45"	44,74		
167			331158,24	1244435,61
	31° 42' 50"	73,75		
168			331220,98	1244474,38
	30° 38' 58"	31,58		
169			331248,15	1244490,48
	22° 59' 03"	56,49		
170			331300,16	1244512,54
	28° 17' 55"	70,37		
171			331362,12	1244545,9
	35° 42' 39"	59,62		
172			331410,53	1244580,7
	107° 08' 24"	19,17		
173			331404,88	1244599,02
	341° 10' 28"	30,62		
174			331433,86	1244589,14
	320° 19' 02"	32,28		
175			331458,7	1244568,53
	317° 13' 25"	16,4		
176			331470,74	1244557,39
	328° 50' 36"	13,24		
177			331482,07	1244550,54
	343° 02' 42"	19,96		
178			331501,16	1244544,72
	0° 01' 45"	19,69		
179			331520,85	1244544,73
	13° 52' 38"	20,97		
180			331541,21	1244549,76
	27° 24' 20"	17,68		
181			331556,91	1244557,9
	36° 59' 59"	19,41		
182			331572,41	1244569,58
	24° 54' 55"	14,29		
183			331585,37	1244575,6
	6° 34' 11"	16,26		
184			331601,52	1244577,46
	356° 43' 48"	27,17		
185			331628,65	1244575,91
	2° 06' 06"	13,09		
186			331641,73	1244576,39
	18° 45' 28"	11,79		
187			331652,89	1244580,18
	35° 10' 28"	12,1		
188			331662,78	1244587,15

Название (номер) межевого знака	Дирекционные углы (град. мин. сек.)	Длина линии(м)	X координата	Y координата
	40° 00' 46"	10,98		
189			331671,19	1244594,21
	58° 38' 10"	14,49		
190			331678,73	1244606,58
	70° 07' 02"	13,64		
191			331683,37	1244619,41
	56° 46' 42"	9,84		
192			331688,76	1244627,64
	25° 18' 22"	8,14		
193			331696,12	1244631,12
	6° 25' 21"	13,86		
194			331709,89	1244632,67
	6° 57' 33"	17,58		
195			331727,34	1244634,8
	32° 27' 14"	7,58		
196			331733,74	1244638,87
	51° 20' 25"	8,84		
197			331739,26	1244645,77
	69° 48' 18"	10,4		
198			331742,85	1244655,53
	85° 49' 08"	11,11		
199			331743,66	1244666,61
	84° 29' 26"	12,19		
200			331744,83	1244678,74
	77° 58' 53"	13,64		
201			331747,67	1244692,08
	58° 17' 17"	6,83		
202			331751,26	1244697,89
	30° 20' 36"	6,65		
203			331757	1244701,25
	0° 56' 14"	19,56		
204			331776,56	1244701,57
	345° 53' 13"	30,72		
205			331806,35	1244694,08
	2° 47' 08"	11,93		
206			331818,27	1244694,66
	15° 55' 17"	9,88		
207			331827,77	1244697,37
	18° 15' 55"	18,15		
208			331845,01	1244703,06
	5° 04' 14"	8,37		
209			331853,35	1244703,8
	334° 59' 44"	5,58		
210			331858,41	1244701,44
	329° 22' 33"	5,5		
211			331863,14	1244698,64
	312° 36' 53"	30,07		
212			331883,5	1244676,51
	312° 04' 10"	16,04		
213			331894,25	1244664,6
	333° 23' 15"	5,4		
214			331899,08	1244662,18
	345° 44' 38"	5,69		
215			331904,59	1244660,78
	331° 15' 12"	9,4		

Название (номер) межевого знака	Дирекционные углы (град. мин. сек.)	Длина линии(м)	X координата	Y координата
216			331912,83	1244656,26
	326° 05' 52"	13,48		
217			331924,02	1244648,74
	56° 19' 11"	32,67		
218			331942,14	1244675,93
	58° 10' 21"	55,98		
219			331971,66	1244723,49
	67° 36' 08"	53,36		
220			331991,99	1244772,82
	78° 46' 04"	47,74		
221			332001,29	1244819,65
	79° 34' 58"	82,07		
222			332016,13	1244900,37
	85° 05' 18"	105,12		
223			332025,13	1245005,1
	90° 12' 50"	522,49		
224			332023,18	1245527,59
	92° 31' 20"	144,52		
225			332016,82	1245671,97
	92° 53' 00"	16,5		
226			332015,99	1245688,45
	104° 06' 36"	5,66		
227			332014,61	1245693,94
	93° 59' 24"	13,22		
228			332013,69	1245707,13
	89° 44' 12"	572,53		
229			332016,32	1246279,65
	89° 41' 17"	558,14		
230			332019,36	1246837,78
	86° 29' 14"	83,89		
231			332024,5	1246921,51
	82° 28' 27"	72,53		
232			332034	1246993,42
	70° 34' 41"	3,49		
233			332035,16	1246996,71
	222° 00' 58"	13,31		
234			332025,27	1246987,8
	232° 21' 50"	18,1		
235			332014,22	1246973,47
	234° 17' 05"	28,88		
236			331997,36	1246950,02
	190° 07' 52"	19,16		
237			331978,5	1246946,65
	192° 27' 40"	66,18		
238			331913,88	1246932,37
	193° 07' 33"	162,71		
239			331755,42	1246895,42
	193° 05' 41"	95,21		
240			331662,69	1246873,85
	192° 36' 07"	60,27		
241			331603,87	1246860,7
	192° 36' 31"	85,76		
242			331520,18	1246841,98
	193° 35' 47"	34,75		
243			331486,4	1246833,81

Название (номер) межевого знака	Дирекционные углы (град. мин. сек.)	Длина линии(м)	X координата	Y координата
	193° 36' 04"	110,82		
244			331378,69	1246807,75
	193° 08' 29"	213,23		
245			331171,04	1246759,27
	193° 05' 13"	141,28		
246			331033,43	1246727,28
	193° 07' 18"	18,24		
247			331015,67	1246723,14
	193° 05' 54"	18,22		
248			330997,92	1246719,01
	193° 05' 56"	24,31		
249			330974,24	1246713,5
	193° 28' 12"	139,65		
250			330838,43	1246680,97
	106° 06' 53"	394,91		
251			330728,82	1247060,36
	106° 22' 38"	44,3		
252			330716,33	1247102,86
	106° 20' 52"	44,2		
253			330703,89	1247145,27
	106° 53' 40"	206,22		
254			330643,96	1247342,59
	97° 27' 53"	29,71		
255			330640,1	1247372,05
	12° 16' 30"	138,1		
256			330775,04	1247401,41
	12° 41' 00"	356,66		
257			331123	1247479,72
	14° 00' 22"	106,15		
258			331225,99	1247505,41
	105° 37' 32"	95,75		
259			331200,2	1247597,62
	103° 02' 37"	117,59		
260			331173,66	1247712,18
	103° 02' 38"	191,41		
261			331130,46	1247898,65
	101° 22' 56"	242,41		
262			331082,62	1248136,29
	116° 36' 09"	27,29		
263			331070,4	1248160,69
	120° 37' 10"	12,27		
264			331064,15	1248171,25
	6° 40' 14"	253,09		
265			331315,53	1248200,65
	41° 45' 53"	88,2		
266			331381,32	1248259,4
	99° 09' 28"	38,96		
267			331375,12	1248297,86
	125° 19' 23"	34,75		
268			331355,03	1248326,21
	107° 53' 58"	37,22		
269			331343,59	1248361,63
	91° 37' 46"	158,95		
270			331339,07	1248520,52
	90° 35' 50"	56,61		

Название (номер) межевого знака	Дирекционные углы (град. мин. сек.)	Длина линии(м)	X координата	Y координата
271			331338,48	1248577,13
	86° 46' 18"	131,23		
272			331345,87	1248708,15
	85° 58' 17"	294,64		
273			331366,57	1249002,06
	123° 27' 14"	47,8		
274			331340,22	1249041,94
	149° 04' 15"	28,39		
275			331315,87	1249056,53
	178° 07' 14"	132,33		
276			331183,61	1249060,87
	140° 55' 37"	30,75		
277			331159,74	1249080,25
	92° 05' 57"	132,95		
278			331154,87	1249213,11
	189° 43' 53"	37,45		
279			331117,96	1249206,78
	186° 30' 36"	98,7		
280			331019,9	1249195,59
	189° 40' 09"	14,11		
281			331005,99	1249193,22
	198° 51' 15"	14,7		
282			330992,08	1249188,47
	112° 47' 52"	74,53		
283			330963,2	1249257,18
	122° 41' 33"	158,83		
284			330877,41	1249390,85
	91° 02' 46"	65,73		
285			330876,21	1249456,57
	100° 33' 49"	43,97		
286			330868,15	1249499,79
	72° 19' 03"	35,39		
287			330878,9	1249533,51
	68° 33' 43"	57,1		
288			330899,77	1249586,66
	38° 41' 31"	33,34		
289			330925,79	1249607,5
	131° 15' 18"	54,56		
290			330889,81	1249648,52
	108° 27' 40"	41,37		
291			330876,71	1249687,76
	92° 11' 56"	54,99		
292			330874,6	1249742,71
	87° 34' 08"	76,15		
293			330877,83	1249818,79
	180° 29' 36"	89,44		
294			330788,39	1249818,02
	104° 45' 45"	50,51		
295			330775,52	1249866,86
	46° 56' 44"	62,69		
296			330818,32	1249912,67
	171° 51' 50"	136,51		
297			330683,18	1249931,99
	180° 23' 00"	49,32		
298			330633,86	1249931,66



Название (номер) межевого знака	Дирекционные углы (град. мин. сек.)	Длина линии(м)	X координата	Y координата
	182° 13' 25"	38,92		
299			330594,97	1249930,15
	79° 10' 47"	5,97		
300			330596,09	1249936,01
	79° 56' 14"	70,74		
301			330608,45	1250005,66
	81° 52' 55"	26,77		
302			330612,23	1250032,16
	73° 36' 16"	16,08		
303			330616,77	1250047,59
	53° 26' 34"	67,09		
304			330656,73	1250101,48
	150° 29' 02"	77,05		
305			330589,68	1250139,44
	176° 57' 59"	341,64		
306			330248,52	1250157,52
	237° 35' 06"	141,2		
307			330172,83	1250038,32
	216° 19' 15"	29,85		
308			330148,78	1250020,64
	56° 51' 25"	321,26		
309			330324,42	1250289,63
	333° 07' 07"	380,67		
310			330663,96	1250117,51
	76° 16' 47"	276,24		
311			330729,48	1250385,87
	106° 42' 40"	342,28		
312			330631,06	1250713,69
	148° 39' 28"	341		
313			330339,82	1250891,06
	224° 25' 18"	395,15		
314			330057,6	1250614,48
	242° 58' 46"	338,56		
315			329903,79	1250312,88
	194° 48' 41"	80,86		
316			329825,62	1250292,21
	242° 30' 06"	39,81		
317			329807,24	1250256,9
	239° 21' 41"	57,73		
318			329777,82	1250207,23
	248° 15' 23"	82,74		
319			329747,17	1250130,38
	220° 15' 09"	35,29		
320			329720,24	1250107,58
	186° 56' 52"	34,06		
321			329686,43	1250103,46
	213° 43' 47"	12,05		
322			329676,41	1250096,77
	250° 07' 51"	15,04		
323			329671,3	1250082,63
	268° 15' 07"	12,79		
324			329670,91	1250069,85
	280° 42' 02"	4,79		
325			329671,8	1250065,14
	266° 36' 44"	75,98		

Название (номер) межевого знака	Дирекционные углы (град. мин. сек.)	Длина линии(м)	X координата	Y координата
326			329667,31	1249989,29
	244° 19' 20"	45,05		
327			329647,79	1249948,69
	165° 02' 02"	41,39		
328			329607,8	1249959,38
	136° 05' 55"	69,34		
329			329557,84	1250007,46
	200° 39' 44"	46,7		
330			329514,14	1249990,98
	217° 13' 10"	139,04		
331			329403,42	1249906,88
	206° 49' 44"	84,51		
332			329328,01	1249868,74
	243° 26' 50"	104,74		
333			329281,19	1249775,05
	264° 48' 26"	32,59		
334			329278,24	1249742,59
	15° 23' 36"	18,53		
335			329296,11	1249747,51
	290° 00' 08"	17,8		
336			329302,2	1249730,78
	220° 13' 11"	32,58		
337			329277,32	1249709,74
	255° 35' 13"	67,49		
338			329260,52	1249644,37
	224° 46' 34"	63,35		
339			329215,55	1249599,75
	219° 57' 01"	54,23		
340			329173,98	1249564,93
	214° 27' 04"	63,69		
341			329121,46	1249528,9
	203° 57' 49"	161,59		
342			328973,8	1249463,27
	192° 03' 19"	115,2		
343			328861,14	1249439,21
	193° 43' 17"	54,72		
344			328807,98	1249426,23
	275° 16' 01"	357,42		
345			328840,79	1249070,32
	275° 05' 12"	393,73		
346			328875,7	1248678,14
	183° 29' 27"	55,67		
347			328820,13	1248674,75
	187° 01' 04"	44,44		
348			328776,02	1248669,32
	196° 08' 56"	48,75		
349			328729,19	1248655,76
	199° 14' 52"	37,01		
350			328694,25	1248643,56
	188° 53' 06"	39,49		
351			328655,23	1248637,46
	186° 02' 57"	51,53		
352			328603,99	1248632,03
	181° 00' 11"	57,69		
353			328546,31	1248631,02

Название (номер) межевого знака	Дирекционные углы (град. мин. сек.)	Длина линии(м)	X координата	Y координата
	177° 22' 19"	59,1		
354			328487,27	1248633,73
	179° 48' 49"	104,51		
355			328382,76	1248634,07
	180° 17' 24"	67,18		
356			328315,58	1248633,73
	184° 36' 23"	84,42		
357			328231,43	1248626,95
	199° 44' 59"	14,06		
358			328218,2	1248622,2
	181° 14' 52"	15,61		
359			328202,59	1248621,86
	168° 05' 04"	13,17		
360			328189,7	1248624,58
	123° 42' 31"	8,56		
361			328184,95	1248631,7
	103° 19' 20"	13,24		
362			328181,9	1248644,58
	90° 00' 00"	3,52		
363			328181,9	1248648,1
	90° 00' 00"	9,7		
364			328181,9	1248657,8
	96° 08' 05"	9,54		
365			328180,88	1248667,29
	120° 04' 45"	7,44		
366			328177,15	1248673,73
	125° 55' 36"	7,53		
367			328172,73	1248679,83
	150° 31' 01"	8,96		
368			328164,93	1248684,24
	169° 34' 47"	18,19		
369			328147,04	1248687,53
	168° 01' 36"	23,38		
370			328124,17	1248692,38
	165° 25' 15"	9,22		
371			328115,25	1248694,7
	148° 02' 52"	9,15		
372			328107,49	1248699,54
	147° 11' 54"	10,37		
373			328098,77	1248705,16
	132° 16' 11"	19,89		
374			328085,39	1248719,88
	138° 17' 03"	10,99		
375			328077,19	1248727,19
	104° 13' 15"	83,57		
376			328056,66	1248808,2
	68° 59' 24"	82,28		
377			328086,16	1248885,01
	72° 41' 56"	74,14		
378			328108,21	1248955,8
	88° 25' 38"	38,98		
379			328109,28	1248994,77
	119° 01' 15"	31,21		
380			328094,14	1249022,06
	140° 23' 38"	33,1		

Название (номер) межевого знака	Дирекционные углы (град. мин. сек.)	Длина линии(м)	X координата	Y координата
381			328068,64	1249043,16
	163° 07' 11"	41,84		
382			328028,6	1249055,31
	198° 55' 42"	47,75		
383			327983,43	1249039,82
	204° 05' 23"	42,04		
384			327945,05	1249022,66
	185° 18' 31"	24,54		
385			327920,62	1249020,39
	179° 39' 49"	81,76		
386			327838,86	1249020,87
	201° 10' 41"	54,45		
387			327788,09	1249001,2
	224° 00' 07"	53,18		
388			327749,84	1248964,26
	244° 30' 30"	102,19		
389			327705,86	1248872,02
	206° 10' 25"	46,48		
390			327664,15	1248851,52
	171° 53' 59"	38,04		
391			327626,49	1248856,88
	150° 55' 51"	84,14		
392			327552,95	1248897,76
	125° 30' 02"	102,62		
393			327493,36	1248981,3
	111° 22' 56"	61,44		
394			327470,96	1249038,51
	107° 38' 26"	5,25		
395			327469,37	1249043,51
	106° 16' 45"	54,22		
396			327454,17	1249095,56
	80° 08' 25"	20,38		
397			327457,66	1249115,64
	46° 23' 59"	30,39		
398			327478,62	1249137,65
	107° 51' 56"	10,82		
399			327475,3	1249147,95
	123° 53' 58"	25,05		
400			327461,33	1249168,74
	88° 45' 33"	40,18		
401			327462,2	1249208,91
	79° 34' 39"	30,9		
402			327467,79	1249239,3
	67° 21' 33"	39,93		
403			327483,16	1249276,15
	82° 17' 32"	13,05		
404			327484,91	1249289,08
	128° 39' 47"	26,84		
405			327468,14	1249310,04
	127° 22' 24"	31,65		
406			327448,93	1249335,19
	107° 38' 38"	20,16		
407			327442,82	1249354,4
	139° 57' 20"	51,57		
408			327403,34	1249387,58

Название (номер) межевого знака	Дирекционные углы (град. мин. сек.)	Длина линии(м)	X координата	Y координата
	153° 35' 36"	53,42		
409			327355,49	1249411,34
	191° 37' 55"	48,51		
410			327307,98	1249401,56
	159° 32' 38"	23,49		
411			327285,97	1249409,77
	139° 32' 09"	56,24		
412			327243,18	1249446,27
	155° 48' 42"	35,8		
413			327210,52	1249460,94
	167° 36' 55"	58,65		
414			327153,23	1249473,52
	191° 58' 17"	21,07		
415			327132,62	1249469,15
	203° 42' 50"	51,69		
416			327085,29	1249448,36
	212° 55' 59"	47,86		
417			327045,12	1249422,34
	225° 00' 00"	30,38		
418			327023,64	1249400,86
	242° 16' 40"	30,78		
419			327009,32	1249373,61
	256° 10' 31"	45,32		
420			326998,49	1249329,6
	228° 28' 29"	22,4		
421			326983,64	1249312,83
	209° 35' 48"	141,81		
422			326860,33	1249242,79
	188° 39' 51"	57,95		
423			326803,04	1249234,06
	217° 20' 48"	97,32		
424			326725,67	1249175,02
	205° 15' 45"	20,85		
425			326706,81	1249166,12
	229° 33' 25"	116,59		
426			326631,18	1249077,39
	206° 49' 13"	69,28		
427			326569,35	1249046,13
	191° 49' 29"	99,75		
428			326471,72	1249025,69
	190° 39' 38"	130,28		
429			326343,69	1249001,59
	189° 13' 55"	136,07		
430			326209,38	1248979,76
	174° 46' 53"	79,05		
431			326130,66	1248986,95
	167° 50' 23"	17,71		
432			326113,35	1248990,68
	153° 08' 56"	27,76		
433			326088,58	1249003,22
	132° 44' 11"	11,99		
434			326080,44	1249012,03
	145° 08' 44"	13,65		
435			326069,24	1249019,83
	155° 00' 06"	16,85		

Название (номер) межевого знака	Дирекционные углы (град. мин. сек.)	Длина линии(м)	X координата	Y координата
436			326053,97	1249026,95
	165° 57' 50"	19,58		
437			326034,97	1249031,7
	159° 18' 15"	29,74		
438			326007,15	1249042,21
	169° 21' 23"	29,34		
439			325978,31	1249047,63
	166° 29' 26"	55,14		
440			325924,7	1249060,51
	118° 50' 59"	15,48		
441			325917,23	1249074,07
	111° 02' 40"	23,62		
442			325908,75	1249096,11
	101° 12' 10"	31,45		
443			325902,64	1249126,96
	99° 28' 30"	37,12		
444			325896,53	1249163,57
	100° 41' 58"	49,34		
445			325887,37	1249212,05
	102° 04' 52"	50,26		
446			325876,85	1249261,2
	109° 59' 34"	35,71		
447			325864,64	1249294,76
	120° 19' 16"	25,53		
448			325851,75	1249316,8
	117° 44' 40"	22,6		
449			325841,23	1249336,8
	59° 24' 38"	8,67		
450			325845,64	1249344,26
	37° 19' 40"	7,26		
451			325851,41	1249348,66
	8° 20' 36"	14,06		
452			325865,32	1249350,7
	3° 29' 00"	12,67		
453			325877,97	1249351,47
	13° 45' 00"	17,96		
454			325895,42	1249355,74
	17° 09' 53"	19,69		
455			325914,23	1249361,55
	25° 22' 14"	21,24		
456			325933,42	1249370,65
	37° 23' 41"	12,45		
457			325943,31	1249378,21
	57° 54' 06"	18,97		
458			325953,39	1249394,28
	90° 53' 29"	12,21		
459			325953,2	1249406,49
	98° 01' 51"	13,89		
460			325951,26	1249420,24
	121° 27' 36"	10,69		
461			325945,68	1249429,36
	142° 31' 04"	10,11		
462			325937,66	1249435,51
	112° 47' 23"	18,95		
463			325930,32	1249452,98

Название (номер) межевого знака	Дирекционные углы (град. мин. сек.)	Длина линии(м)	X координата	Y координата
	139° 54' 54"	14,44		
464			325919,27	1249462,28
	154° 38' 58"	12,66		
465			325907,83	1249467,7
	154° 39' 38"	16,31		
466			325893,09	1249474,68
	168° 32' 30"	13,64		
467			325879,72	1249477,39
	174° 05' 07"	20,67		
468			325859,16	1249479,52
	182° 14' 17"	24,84		
469			325834,34	1249478,55
	189° 43' 42"	19,47		
470			325815,15	1249475,26
	193° 52' 54"	16,17		
471			325799,45	1249471,38
	204° 30' 47"	24,73		
472			325776,95	1249461,12
	210° 07' 48"	25,1		
473			325755,24	1249448,52
	217° 35' 57"	32,06		
474			325729,84	1249428,96
	216° 52' 42"	13,76		
475			325718,83	1249420,7
	215° 36' 44"	14,31		
476			325707,2	1249412,37
	206° 55' 55"	13,27		
477			325695,37	1249406,36
	198° 26' 06"	12,87		
478			325683,16	1249402,29
	200° 35' 38"	15,95		
479			325668,23	1249396,68
	224° 57' 56"	11,79		
480			325659,89	1249388,35
	236° 47' 38"	18,06		
481			325650	1249373,24
	213° 06' 27"	10,64		
482			325641,09	1249367,43
	186° 39' 51"	11,72		
483			325629,45	1249366,07
	180° 00' 00"	6,4		
484			325623,05	1249366,07
	174° 11' 04"	7,6		
485			325615,49	1249366,84
	158° 47' 56"	20,38		
486			325596,49	1249374,21
	154° 05' 37"	15,95		
487			325582,14	1249381,18
	147° 34' 05"	10,11		
488			325573,61	1249386,6
	131° 59' 02"	13,04		
489			325564,89	1249396,29
	110° 07' 34"	19,18		
490			325558,29	1249414,3
	115° 36' 05"	15,69		

Название (номер) межевого знака	Дирекционные углы (град. мин. сек.)	Длина линии(м)	X координата	Y координата
491			325551,51	1249428,45
	102° 23' 42"	16,26		
492			325548,02	1249444,33
	96° 52' 04"	14,64		
493			325546,27	1249458,86
	93° 48' 27"	17,47		
494			325545,11	1249476,29
	92° 28' 22"	17,85		
495			325544,34	1249494,12
	94° 39' 08"	19,23		
496			325542,78	1249513,29
	93° 06' 58"	6,99		
497			325542,4	1249520,27
	100° 02' 40"	10,03		
498			325540,65	1249530,15
	118° 07' 53"	16,03		
499			325533,09	1249544,29
	123° 10' 39"	17,36		
500			325523,59	1249558,82
	116° 00' 07"	16,38		
501			325516,41	1249573,54
	101° 49' 53"	17,02		
502			325512,92	1249590,2
	96° 55' 46"	16		
503			325510,99	1249606,08
	96° 35' 46"	20,28		
504			325508,66	1249626,23
	118° 08' 00"	12,75		
505			325502,65	1249637,47
	123° 56' 48"	14,24		
506			325494,7	1249649,28
	126° 27' 52"	21,2		
507			325482,1	1249666,33
	133° 39' 09"	17,14		
508			325470,27	1249678,73
	145° 11' 33"	13,23		
509			325459,41	1249686,28
	149° 42' 35"	14,59		
510			325446,81	1249693,64
	155° 38' 51"	24,91		
511			325424,12	1249703,91
	159° 50' 30"	40,48		
512			325386,12	1249717,86
	169° 49' 35"	23,04		
513			325363,44	1249721,93
	167° 23' 43"	21,26		
514			325342,69	1249726,57
	179° 20' 29"	33,93		
515			325308,76	1249726,96
	181° 41' 52"	25,99		
516			325282,78	1249726,19
	191° 55' 56"	24,38		
517			325258,93	1249721,15
	200° 18' 28"	16,74		
518			325243,23	1249715,34



Название (номер) межевого знака	Дирекционные углы (град. мин. сек.)	Длина линии(м)	X координата	Y координата
	208° 37' 17"	16,58		
519			325228,68	1249707,4
	217° 00' 38"	13,84		
520			325217,63	1249699,07
	221° 58' 05"	15,64		
521			325206	1249688,61
	231° 20' 01"	13,65		
522			325197,47	1249677,95
	239° 17' 15"	13,29		
523			325190,68	1249666,52
	239° 37' 03"	15,72		
524			325182,73	1249652,96
	236° 53' 33"	10,64		
525			325176,92	1249644,05
	218° 06' 55"	6,9		
526			325171,49	1249639,79
	202° 28' 54"	8,6		
527			325163,54	1249636,5
	189° 51' 28"	9,05		
528			325154,62	1249634,95
	170° 12' 26"	5,7		
529			325149	1249635,92
	162° 31' 36"	7,73		
530			325141,63	1249638,24
	154° 37' 42"	8,59		
531			325133,87	1249641,92
	135° 58' 10"	8,36		
532			325127,86	1249647,73
	136° 31' 00"	10,42		
533			325120,3	1249654,9
	132° 21' 19"	11,8		
534			325112,35	1249663,62
	136° 54' 25"	12,75		
535			325103,04	1249672,33
	141° 57' 44"	16,98		
536			325089,67	1249682,79
	159° 53' 38"	10,73		
537			325079,59	1249686,48
	147° 16' 29"	10,38		
538			325070,86	1249692,09
	150° 42' 14"	12,67		
539			325059,81	1249698,29
	120° 11' 22"	27,66		
540			325045,9	1249722,2
	97° 49' 34"	9,33		
541			325044,63	1249731,44
	73° 23' 21"	87,63		
542			325069,68	1249815,41
	106° 40' 23"	27,36		
543			325061,83	1249841,62
	87° 29' 46"	19,23		
544			325062,67	1249860,83
	129° 08' 31"	15,59		
545			325052,83	1249872,92
	126° 23' 58"	8,04		

Название (номер) межевого знака	Дирекционные углы (град. мин. сек.)	Длина линии(м)	X координата	Y координата
546			325048,06	1249879,39
	113° 13' 24"	9,13		
547			325044,46	1249887,78
	120° 03' 25"	17,77		
548			325035,56	1249903,16
	109° 41' 22"	19,5		
549			325028,99	1249921,52
	102° 52' 30"	20,46		
550			325024,43	1249941,47
	97° 44' 58"	18,1		
551			325021,99	1249959,4
	115° 42' 23"	26,86		
552			325010,34	1249983,6
	153° 06' 18"	17,09		
553			324995,1	1249991,33
	159° 45' 34"	23,59		
554			324972,97	1249999,49
	181° 35' 19"	44,73		
555			324928,26	1249998,25
	289° 18' 04"	50,83		
556			324945,06	1249950,28
	289° 34' 00"	512		
557			325116,53	1249467,85
	302° 15' 26"	939,55		
558			325617,99	1248673,31
	179° 23' 53"	29,51		
559			325588,48	1248673,62
	181° 31' 12"	57,3		
560			325531,2	1248672,1
	173° 04' 10"	33,98		
561			325497,47	1248676,2
	165° 43' 14"	18,28		
562			325479,75	1248680,71
	136° 22' 49"	26,72		
563			325460,41	1248699,14
	153° 51' 19"	20,72		
564			325441,81	1248708,27
	157° 53' 19"	34,67		
565			325409,69	1248721,32
	161° 21' 58"	34,61		
566			325376,89	1248732,38
	173° 36' 27"	36,38		
567			325340,74	1248736,43
	189° 36' 23"	30,08		
568			325311,08	1248731,41
	199° 15' 40"	29,83		
569			325282,92	1248721,57
	221° 24' 59"	28,28		
570			325261,71	1248702,86
	233° 55' 54"	33,02		
571			325242,27	1248676,17
	236° 30' 33"	24,74		
572			325228,62	1248655,54
	253° 16' 52"	16,79		
573			325223,79	1248639,46

Название (номер) межевого знака	Дирекционные углы (град. мин. сек.)	Длина линии(м)	X координата	Y координата
	266° 02' 37"	23,04		
574			325222,2	1248616,47
	258° 44' 38"	20,9		
575			325218,12	1248595,97
	247° 54' 08"	33,76		
576			325205,42	1248564,69
	237° 34' 30"	48,49		
577			325179,42	1248523,76
	237° 47' 49"	48,84		
578			325153,39	1248482,43
	239° 12' 10"	44,24		
579			325130,74	1248444,43
	237° 46' 59"	27,84		
580			325115,9	1248420,88
	236° 01' 58"	20,06		
581			325104,69	1248404,24
	224° 57' 29"	28,98		
582			325084,18	1248383,76
	209° 53' 34"	29,82		
583			325058,33	1248368,9
	220° 46' 24"	26		
584			325038,64	1248351,92
	232° 48' 59"	52,62		
585			325006,84	1248310
	233° 26' 41"	29,13		
586			324989,49	1248286,6
	223° 03' 16"	34,36		
587			324964,38	1248263,14
	221° 38' 50"	24,54		
588			324946,04	1248246,83
	299° 16' 30"	177,91		
589			325033,04	1248091,64
	300° 30' 52"	171,87		
590			325120,31	1247943,57
	283° 17' 43"	453,15		
591			325224,52	1247502,57
	282° 31' 33"	184,76		
592			325264,59	1247322,21
	285° 20' 39"	96,59		
593			325290,15	1247229,06
	237° 09' 36"	16,08		
594			325281,43	1247215,55
	185° 43' 11"	107,36		
595			325174,6	1247204,85
	187° 04' 47"	112,7		
596			325062,76	1247190,96
	186° 46' 50"	108,5		
597			324955,02	1247178,15
	187° 18' 37"	18,78		
598			324936,39	1247175,76
	191° 58' 01"	59,85		
599			324877,84	1247163,35
	298° 27' 49"	39,82		
600			324896,82	1247128,34
	350° 40' 32"	45,12		

Название (номер) межевого знака	Дирекционные углы (град. мин. сек.)	Длина линии(м)	X координата	Y координата
601			324941,34	1247121,03
	310° 36' 31"	41,84		
602			324968,57	1247089,27
	35° 13' 14"	46,21		
603			325006,32	1247115,92
	4° 29' 41"	249,59		
604			325255,14	1247135,48
	287° 45' 55"	71,97		
605			325277,1	1247066,94
	267° 35' 13"	230,86		
606			325267,38	1246836,28
	267° 35' 08"	158,1		
607			325260,72	1246678,32
	235° 38' 01"	205,32		
608			325144,82	1246508,84
	294° 42' 21"	180,16		
609			325220,12	1246345,17
	288° 00' 35"	12,36		
610			325223,94	1246333,42
	287° 59' 10"	93,27		
611			325252,74	1246244,71
	287° 50' 20"	757,04		
612			325484,65	1245524,07
	288° 02' 58"	468,27		
613			325629,74	1245078,84
	288° 24' 05"	463,46		
614			325776,04	1244639,08
	288° 24' 06"	282,32		
615			325865,16	1244371,2
	287° 56' 15"	551,79		
616			326035,1	1243846,23
	288° 06' 59"	469,05		
617			326180,95	1243400,43
	275° 42' 54"	65,17		
618			326187,44	1243335,58
	292° 25' 14"	508,04		
619			326381,21	1242865,94
	7° 26' 53"	260,21		
620			326639,22	1242899,67
	278° 20' 47"	47,19		
621			326646,07	1242852,98
	278° 21' 14"	332,24		
622			326694,34	1242524,27
	278° 21' 09"	83,43		
623			326706,46	1242441,72
	278° 47' 11"	620,81		
624			326801,29	1241828,2
	278° 50' 57"	563,53		
625			326887,98	1241271,38
	278° 22' 20"	120,53		
626			326905,53	1241152,13
	278° 22' 02"	92,57		
627			326919	1241060,55
	278° 22' 09"	355,2		
628			326970,7	1240709,13

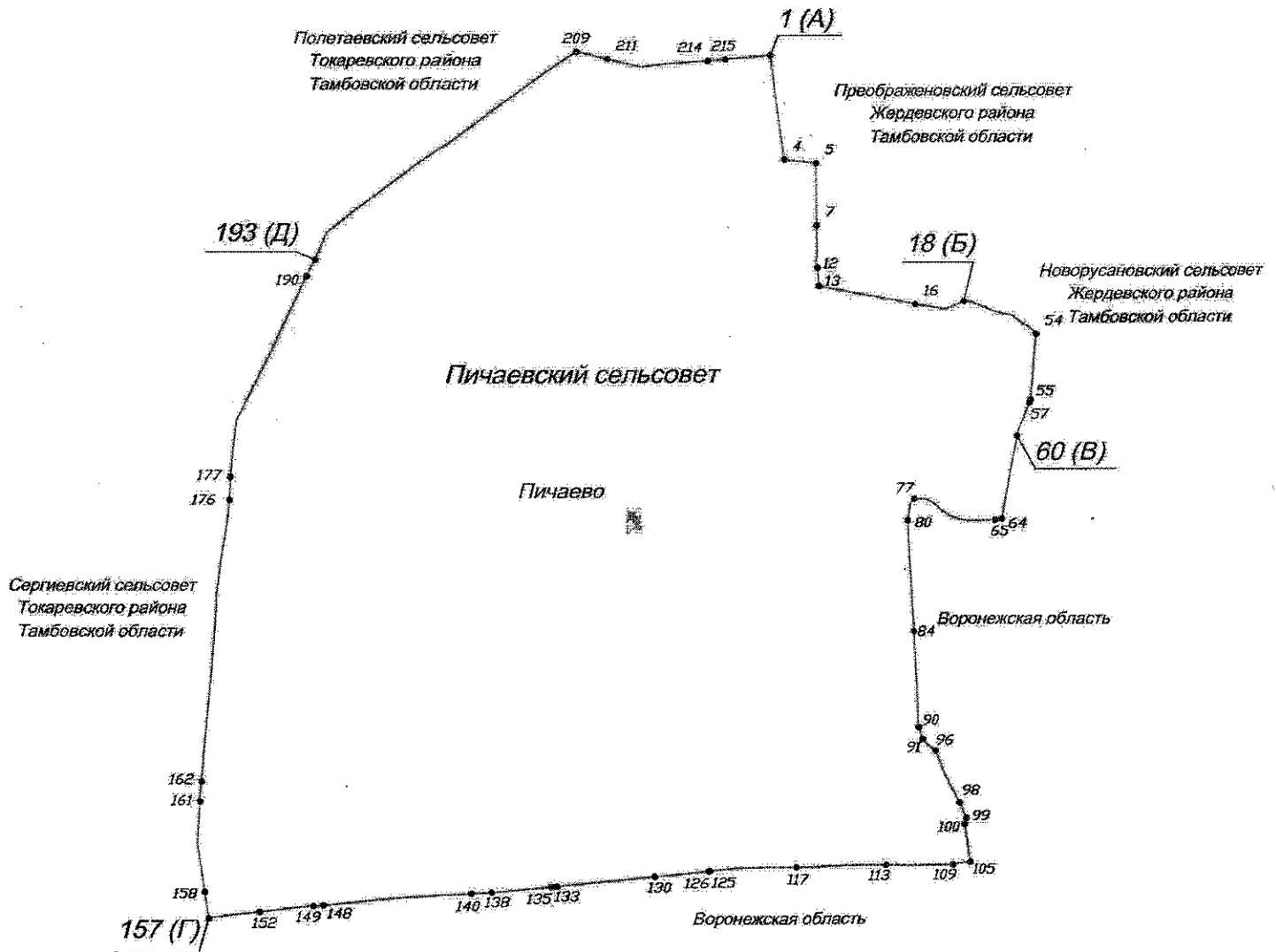
Название (номер) межевого знака	Дирекционные углы (град. мин. сек.)	Длина линии(м)	X координата	Y координата
	278° 22' 06"	111,93		
629			326986,99	1240598,39
	278° 22' 17"	375,71		
630			327041,69	1240226,68
	12° 01' 58"	338,9		
631			327373,14	1240297,33
	11° 50' 29"	403,26		
632			327767,82	1240380,08
	12° 22' 42"	504,32		
633			328260,42	1240488,19
	275° 55' 39"	151,35		
634			328276,05	1240337,65
	256° 25' 20"	118,24		
635			328248,29	1240222,71
	228° 22' 22"	130,17		
636			328161,82	1240125,41
	268° 57' 35"	78,76		
637			328160,39	1240046,66
	307° 55' 28"	73,02		
638			328205,27	1239989,06
	322° 36' 53"	223		
639			328382,46	1239853,66
	313° 57' 18"	220,99		
640			328535,85	1239694,57
	302° 08' 37"	84,28		
641			328580,69	1239623,21
	280° 29' 27"	244,18		
642			328625,15	1239383,11
	300° 20' 26"	147,92		
643			328699,87	1239255,45
	270° 55' 30"	67,52		
644			328700,96	1239187,94
	216° 44' 16"	62,49		
645			328650,88	1239150,56
	268° 49' 30"	68,76		
646			328649,47	1239081,81
	239° 36' 55"	52,1		
647			328623,12	1239036,87
	192° 09' 18"	158,63		
648			328468,05	1239003,47
	228° 35' 03"	68,21		
649			328422,93	1238952,32
	242° 13' 28"	88,9		
650			328381,5	1238873,66
	245° 31' 16"	130,35		
651			328327,49	1238755,03
	276° 59' 35"	100,78		
652			328339,76	1238655
	248° 04' 14"	74,04		
653			328312,11	1238586,32
	247° 35' 25"	194,53		
654			328237,95	1238406,48
	287° 13' 33"	125,72		
655			328275,18	1238286,4
	303° 40' 44"	85,62		

Название (номер) межевого знака	Дирекционные углы (град. мин. сек.)	Длина линии(м)	X координата	Y координата
656			328322,66	1238215,15
	303° 40' 57"	82,87		
657			328368,62	1238146,19
	297° 11' 10"	229,36		
658			328473,41	1237942,17
	7° 03' 39"	59,87		
659			328532,83	1237949,53
	20° 06' 04"	35,67		
660			328566,33	1237961,79
	22° 17' 20"	486,82		
661			329016,78	1238146,43
	22° 18' 41"	18,57		
662			329033,96	1238153,48
	22° 18' 05"	39,16		
663			329070,19	1238168,34
	4° 46' 53"	1087,64		
664			330154,04	1238259
	329° 36' 50"	27,04		
665			330177,37	1238245,32
	318° 21' 24"	33,69		
666			330202,55	1238222,93
	307° 40' 06"	38,9		
667			330226,32	1238192,14
	312° 08' 56"	25,02		
668			330243,11	1238173,59
	311° 37' 40"	24,88		
669			330259,64	1238154,99
	305° 13' 43"	32,12		
670			330278,17	1238128,75
	298° 16' 52"	25,83		
671			330290,41	1238106
	300° 05' 40"	25,21		
672			330303,05	1238084,19
	299° 38' 49"	34,85		
673			330320,29	1238053,9
	297° 24' 38"	30,61		
674			330334,38	1238026,73
	313° 41' 51"	34,84		
675			330358,45	1238001,54
	309° 04' 38"	49,96		
676			330389,94	1237962,76
	302° 00' 04"	43,19		
677			330412,83	1237926,13
	314° 21' 05"	59,35		
678			330454,32	1237883,69
	291° 08' 19"	75,29		
679			330481,47	1237813,47
	267° 36' 35"	38,84		
680			330479,85	1237774,66
	281° 35' 51"	58,25		
681			330491,56	1237717,6
	279° 28' 47"	48,76		
682			330499,59	1237669,51
	288° 14' 48"	76,94		
683			330523,68	1237596,44

Название (номер) межевого знака	Дирекционные углы (град. мин. сек.)	Длина линии(м)	X координата	Y координата
684	289° 42' 47"	75,57	330549,17	1237525,3
685	293° 59' 36"	33,89	330562,95	1237494,34
686	297° 19' 11"	33,27	330578,22	1237464,78
687	311° 01' 36"	19,29	330590,88	1237450,23
688	304° 42' 17"	18,95	330601,67	1237434,65
689	286° 20' 01"	15,61	330606,06	1237419,67
690	264° 04' 42"	20,26	330603,97	1237399,52
691	272° 57' 33"	17,43	330604,87	1237382,11
692	293° 14' 07"	28,8	330616,23	1237355,65
693	294° 52' 45"	23,86	330626,27	1237334
694	292° 58' 40"	42,6	330642,9	1237294,78
695	292° 23' 47"	40,23	330658,23	1237257,58
696	292° 30' 03"	32,24	330670,57	1237227,79
697	289° 43' 39"	32,94	330681,69	1237196,78
698	283° 51' 54"	35,72	330690,25	1237162,1
699	284° 04' 38"	37,37	330699,34	1237125,85
1	266° 28' 14"	56,53	330695,86	1237069,43

Приложение 9  
к Закону Тамбовской области «Об установлении границ  
муниципальных образований Жердевского района  
Тамбовской области и определении места нахождения  
их представительных органов и о признании  
утратившими силу отдельных положений некоторых  
законодательных актов Тамбовской области»

**Схема границ  
муниципального образования - Пичаевский сельсовет  
Жердевского района Тамбовской области**





**Описание границ  
муниципального образования - Пичаевский сельсовет  
Жердевского района Тамбовской области**

**I. Участок границы с муниципальным образованием –  
Преображеневский сельсовет Жердевского района Тамбовской области  
(от А до Б)**

Граница с муниципальным образованием — Преображеневский сельсовет Жердевского района Тамбовской области проходит:

- от т.1(А) до т.4 по восточной стороне лесополосы;
- от т.4 до т.5 по северной стороне лесополосы;
- от т.5 до т.7 по восточной стороне лесополосы;
- от т.7 до т.12 по краю пастбищного участка;
- от т.12 до т.13 по западной стороне лесополосы;
- от т.13 до т.16 по северной стороне лесополосы;
- от т.16 до т.18(Б) по меже.

**II. Участок границы с муниципальным образованием —  
Новорусановский сельсовет Жердевского района Тамбовской области (от  
Б до В)**

Граница с муниципальным образованием — Моисеево-Алабушский сельсовет Уваровского района Тамбовской области проходит:

- от т.18(Б) до т.54 по дну балки;
- от т.54 до т.55 по меже от дна бакли;
- от т.55 до т.57 пересекая полосу отвода автомобильной дороги;
- от т.57 до т.60(В) по восточной стороне лесополосы.

**III. Участок границы с муниципальным образованием – Воронежская  
область (от В до Г)**

Граница с муниципальным образованием — Воронежская область проходит:

- от т.60(В) до т.64 по восточной стороне лесополосы;
- от т.64 до т.65 пересекая плотину;
- от т.65 до т.77 по середине пруда;
- от т.77 до т.80 по меже;
- от т.80 до т.84 по восточной стороне лесополосы;
- от т.84 до т.90 по меже до балки;
- от т.90 до т.91 пересекая балку в которой расположена р. Малая Елань;
- от т.91 до т.96 по меже;
- от т.96 до т.98 по восточной стороне лесополосы;
- от т.98 до т.99 по меже;
- от т.99 до т.100 пересекая балку в которой расположена р. Малая Елань;
- от т.100 до т.105 по восточной стороне лесополосы;

- от т.105 до т.109 по меже;
- от т.109 до т.113 по северной стороне лесополосы;
- от т.113 до т.117 по южной стороне лесополосы;
- от т.117 до т.125 по меже;
- от т.125 до т.126 пересекая р. Большая Елань;
- от т.126 до т.130 по меже;
- от т.130 до т.133 по южной стороне лесополосы;
- от т.133 до т.135 по меже;
- от т.135 до т.138 по южной стороне лесополосы;
- от т.138 до т.140 пересекая балку;
- от т.140 до т.148 по меже;
- от т.148 до т.149 пересекая пруд;
- от т.149 до т.152 по северной стороне лесополосы;
- от т.152 до т.157(Г) по меже.

#### **IV. Участок границы с муниципальным образованием — Сергиевский сельсовет Жердевского района Тамбовской области (от Г до Д)**

Граница с муниципальным образованием — Сергиевский сельсовет Жердевского района Тамбовской области проходит:

- от т.157(Г) до т.158 по меже;
- от т.158 до т.161 по восточной стороне лесополосы;
- от т.161 до т.162 пересекая пруд;
- от т.162 до т.176 по меже;
- от т.176 до т.177 пересекая балку;
- от т.177 до т.190 по меже;
- от т.190 до т.193(Д) пересекая низину.

#### **V. Участок границы с муниципальным образованием - Полетаевский сельсовет Жердевского района Тамбовской области (от Д до А)**

Граница с муниципальным образованием — Полетаевский сельсовет Жердевского района Тамбовской области проходит:

- от т.193(Д) до т.209 по восточной стороне лесополосы;
- от т.209 до т.211 по границе пастбищного участка;
- от т.211 до т.214 по северной стороне лесополосы;
- от т.214 до т.215 пересекая балку в которой расположена р. Малая Елань;
- от т.215 до т.1(А) по меже.

**Каталог координат  
характерных точек границ муниципального образования -  
Пичаевский сельсовет Жердевского района Тамбовской области**

Название (номер) межевого знака	Дирекционные углы (град. мин. сек.)	Длина линии(м)	X координата	Y координата
1			334765,6	1233890,72
	172° 38' 26"	543,98		
2			334226,1	1233960,4
	172° 48' 40"	524,44		
3			333705,78	1234026,03
	172° 41' 04"	665,88		
4			333045,32	1234110,82
	96° 29' 30"	530,86		
5			332985,3	1234638,28
	179° 44' 47"	517,15		
6			332468,16	1234640,57
	179° 44' 36"	513,2		
7			331954,97	1234642,87
	179° 32' 46"	512,49		
8			331442,5	1234646,93
	193° 38' 52"	21,11		
9			331421,99	1234641,95
	255° 37' 53"	6,69		
10			331420,33	1234635,47
	176° 51' 38"	157,77		
11			331262,8	1234644,11
	112° 08' 56"	10,11		
12			331258,99	1234653,47
	174° 59' 57"	301,02		
13			330959,12	1234679,71
	100° 55' 27"	639,7		
14			330837,89	1235307,82
	100° 45' 17"	511,51		
15			330742,44	1235810,35
	100° 53' 50"	466,6		
16			330654,23	1236268,54
	99° 52' 58"	506,6		
17			330567,28	1236767,62
	66° 55' 28"	328,06		
18			330695,86	1237069,43
	86° 28' 14"	56,53		
19			330699,34	1237125,85
	104° 04' 38"	37,37		
20			330690,25	1237162,1
	103° 51' 54"	35,72		
21			330681,69	1237196,78
	109° 43' 39"	32,94		
22			330670,57	1237227,79
	112° 30' 03"	32,24		
23			330658,23	1237257,58

Название (номер) межевого знака	Дирекционные углы (град. мин. сек.)	Длина линии(м)	X координата	Y координата
	112° 23' 47"	40,23		
24			330642,9	1237294,78
	112° 58' 40"	42,6		
25			330626,27	1237334
	114° 52' 45"	23,86		
26			330616,23	1237355,65
	113° 14' 07"	28,8		
27			330604,87	1237382,11
	92° 57' 33"	17,43		
28			330603,97	1237399,52
	84° 04' 42"	20,26		
29			330606,06	1237419,67
	106° 20' 01"	15,61		
30			330601,67	1237434,65
	124° 42' 17"	18,95		
31			330590,88	1237450,23
	131° 01' 36"	19,29		
32			330578,22	1237464,78
	117° 19' 11"	33,27		
33			330562,95	1237494,34
	113° 59' 36"	33,89		
34			330549,17	1237525,3
	109° 42' 47"	75,57		
35			330523,68	1237596,44
	108° 14' 48"	76,94		
36			330499,59	1237669,51
	99° 28' 47"	48,76		
37			330491,56	1237717,6
	101° 35' 51"	58,25		
38			330479,85	1237774,66
	87° 36' 35"	38,84		
39			330481,47	1237813,47
	111° 08' 19"	75,29		
40			330454,32	1237883,69
	134° 21' 05"	59,35		
41			330412,83	1237926,13
	122° 00' 04"	43,19		
42			330389,94	1237962,76
	129° 04' 38"	49,96		
43			330358,45	1238001,54
	133° 41' 51"	34,84		
44			330334,38	1238026,73
	117° 24' 38"	30,61		
45			330320,29	1238053,9
	119° 38' 49"	34,85		
46			330303,05	1238084,19
	120° 05' 40"	25,21		
47			330290,41	1238106
	118° 16' 52"	25,83		
48			330278,17	1238128,75
	125° 13' 43"	32,12		
49			330259,64	1238154,99
	131° 37' 40"	24,88		
50			330243,11	1238173,59
	132° 08' 56"	25,02		

Название (номер) межевого знака	Дирекционные углы (град. мин. сек.)	Длина линии(м)	X координата	Y координата
51			330226,32	1238192,14
	127° 40' 06"	38,9		
52			330202,55	1238222,93
	138° 21' 24"	33,69		
53			330177,37	1238245,32
	149° 36' 50"	27,04		
54			330154,04	1238259
	184° 46' 53"	1087,64		
55			329070,19	1238168,34
	202° 18' 05"	39,16		
56			329033,96	1238153,48
	202° 18' 41"	18,57		
57			329016,78	1238146,43
	202° 17' 20"	486,82		
58			328566,33	1237961,79
	200° 06' 04"	35,67		
59			328532,83	1237949,53
	187° 03' 39"	59,87		
60			328473,41	1237942,17
	190° 42' 01"	512,46		
61			327969,86	1237847,02
	190° 23' 16"	601,08		
62			327378,63	1237738,64
	190° 23' 14"	248,09		
63			327134,61	1237693,91
	190° 22' 56"	33,07		
64			327102,08	1237687,95
	259° 19' 18"	113,33		
65			327081,08	1237576,58
	269° 52' 22"	44,99		
66			327080,98	1237531,59
	269° 52' 12"	150		
67			327080,64	1237381,59
	269° 05' 23"	91,26		
68			327079,19	1237290,34
	269° 52' 12"	167,5		
69			327078,81	1237122,84
	279° 51' 13"	158,65		
70			327105,96	1236966,53
	291° 34' 44"	145,3		
71			327159,4	1236831,41
	303° 33' 46"	184,79		
72			327261,56	1236677,43
	319° 11' 11"	93,96		
73			327332,67	1236616,02
	303° 33' 29"	89,15		
74			327381,95	1236541,73
	303° 33' 41"	37,05		
75			327402,43	1236510,86
	290° 21' 09"	110,75		
76			327440,95	1236407,02
	269° 52' 14"	172,5		
77			327440,56	1236234,52
	218° 18' 37"	73,45		
78			327382,93	1236188,99

Название (номер) межевого знака	Дирекционные углы (град. мин. сек.)	Длина линии(м)	X координата	Y координата
	218° 17' 59"	27,09		
79			327361,67	1236172,2
	189° 53' 27"	281,07		
80			327084,78	1236123,92
	177° 03' 09"	730,62		
81			326355,13	1236161,49
	176° 50' 37"	5,45		
82			326349,69	1236161,79
	176° 48' 59"	1076,24		
83			325275,11	1236221,56
	176° 49' 13"	20,37		
84			325254,77	1236222,69
	176° 49' 00"	429,49		
85			324825,94	1236246,54
	176° 50' 33"	509,08		
86			324317,63	1236274,58
	176° 39' 29"	1,37		
87			324316,26	1236274,66
	178° 24' 57"	530,69		
88			323785,77	1236289,33
	178° 25' 09"	64,52		
89			323721,27	1236291,11
	168° 45' 15"	52,66		
90			323669,62	1236301,38
	162° 00' 12"	205,91		
91			323473,78	1236365
	138° 28' 33"	75,23		
92			323417,46	1236414,87
	134° 03' 26"	56,73		
93			323378,01	1236455,64
	126° 07' 45"	50,9		
94			323348	1236496,75
	128° 52' 31"	32,41		
95			323327,66	1236521,98
	123° 46' 32"	68,87		
96			323289,37	1236579,23
	159° 08' 52"	441,71		
97			322876,59	1236736,46
	152° 53' 22"	502,12		
98			322429,64	1236965,28
	155° 52' 43"	276,7		
99			322177,1	1237078,36
	195° 43' 07"	105,83		
100			322075,23	1237049,69
	169° 27' 08"	18,14		
101			322057,4	1237053,01
	169° 25' 31"	13,3		
102			322044,33	1237055,45
	172° 15' 18"	489,08		
103			321559,71	1237121,36
	159° 12' 36"	14,62		
104			321546,04	1237126,55
	172° 13' 09"	89,82		
105			321457,05	1237138,71
	264° 28' 09"	89,44		

Название (номер) межевого знака	Дирекционные углы (град. мин. сек.)	Длина линии(м)	X координата	Y координата
106			321448,43	1237049,69
	262° 23' 03"	71,53		
107			321438,95	1236978,79
	262° 23' 10"	74,26		
108			321429,11	1236905,18
	252° 58' 48"	51,86		
109			321413,93	1236855,59
	269° 27' 09"	492,85		
110			321409,22	1236362,76
	268° 52' 29"	316,76		
111			321403	1236046,06
	271° 12' 45"	171,56		
112			321406,63	1235874,54
	270° 48' 27"	127,72		
113			321408,43	1235746,83
	270° 48' 35"	341,07		
114			321413,25	1235405,79
	268° 33' 22"	388,93		
115			321403,45	1235016,98
	268° 09' 26"	250,97		
116			321395,38	1234766,14
	268° 01' 08"	501,03		
117			321378,06	1234265,41
	269° 52' 18"	384,05		
118			321377,2	1233881,36
	269° 52' 13"	114,82		
119			321376,94	1233766,54
	268° 29' 19"	500,07		
120			321363,75	1233266,64
	264° 09' 21"	267,33		
121			321336,53	1233000,7
	264° 08' 12"	19,77		
122			321334,51	1232981,03
	264° 10' 42"	17,94		
123			321332,69	1232963,18
	264° 04' 26"	34,38		
124			321329,14	1232928,98
	261° 09' 37"	103,79		
125			321313,19	1232826,42
	261° 09' 14"	17,43		
126			321310,51	1232809,2
	264° 20' 08"	324,41		
127			321278,49	1232486,37
	264° 30' 22"	21,83		
128			321276,4	1232464,64
	264° 30' 09"	463,14		
129			321232,03	1232003,63
	264° 30' 04"	47,38		
130			321227,49	1231956,47
	264° 30' 07"	533,24		
131			321176,4	1231425,68
	264° 28' 12"	532,95		
132			321125,04	1230895,21
	264° 36' 11"	532,34		
133			321074,97	1230365,23

Название (номер) межевого знака	Дирекционные углы (град. мин. сек.)	Длина линии(м)	X координата	Y координата
	264° 36' 02"	83,95		
134			321067,07	1230281,65
	264° 34' 49"	10,59		
135			321066,07	1230271,11
	264° 36' 09"	437,58		
136			321024,91	1229835,47
	264° 39' 10"	274,38		
137			320999,34	1229562,28
	264° 39' 06"	258,77		
138			320975,22	1229304,64
	267° 09' 03"	110,65		
139			320969,72	1229194,13
	267° 09' 10"	215,02		
140			320959,04	1228979,38
	267° 09' 06"	207,49		
141			320948,73	1228772,15
	266° 52' 05"	533,19		
142			320919,6	1228239,76
	266° 48' 11"	189,9		
143			320909,01	1228050,16
	266° 48' 08"	343,46		
144			320889,85	1227707,23
	264° 10' 11"	533,36		
145			320835,67	1227176,63
	264° 11' 15"	353,5		
146			320799,87	1226824,95
	264° 11' 09"	180,55		
147			320781,58	1226645,33
	264° 23' 46"	31,54		
148			320778,5	1226613,94
	266° 35' 56"	160,8		
149			320768,96	1226453,42
	310° 50' 09"	9,54		
150			320775,2	1226446,2
	264° 01' 26"	425,12		
151			320730,94	1226023,39
	262° 38' 42"	446,5		
152			320673,78	1225580,56
	264° 03' 14"	339,79		
153			320638,58	1225242,6
	267° 11' 06"	63,33		
154			320635,47	1225179,35
	263° 02' 29"	160,13		
155			320616,07	1225020,4
	261° 10' 40"	261,39		
156			320575,98	1224762,1
	260° 28' 57"	8,53		
157			320574,57	1224753,69
	351° 39' 23"	431,47		
158			321001,47	1224691,08
	351° 46' 59"	589,98		
159			321585,39	1224606,76
	350° 17' 25"	218,07		
160			321800,34	1224569,98
	3° 38' 21"	695,59		

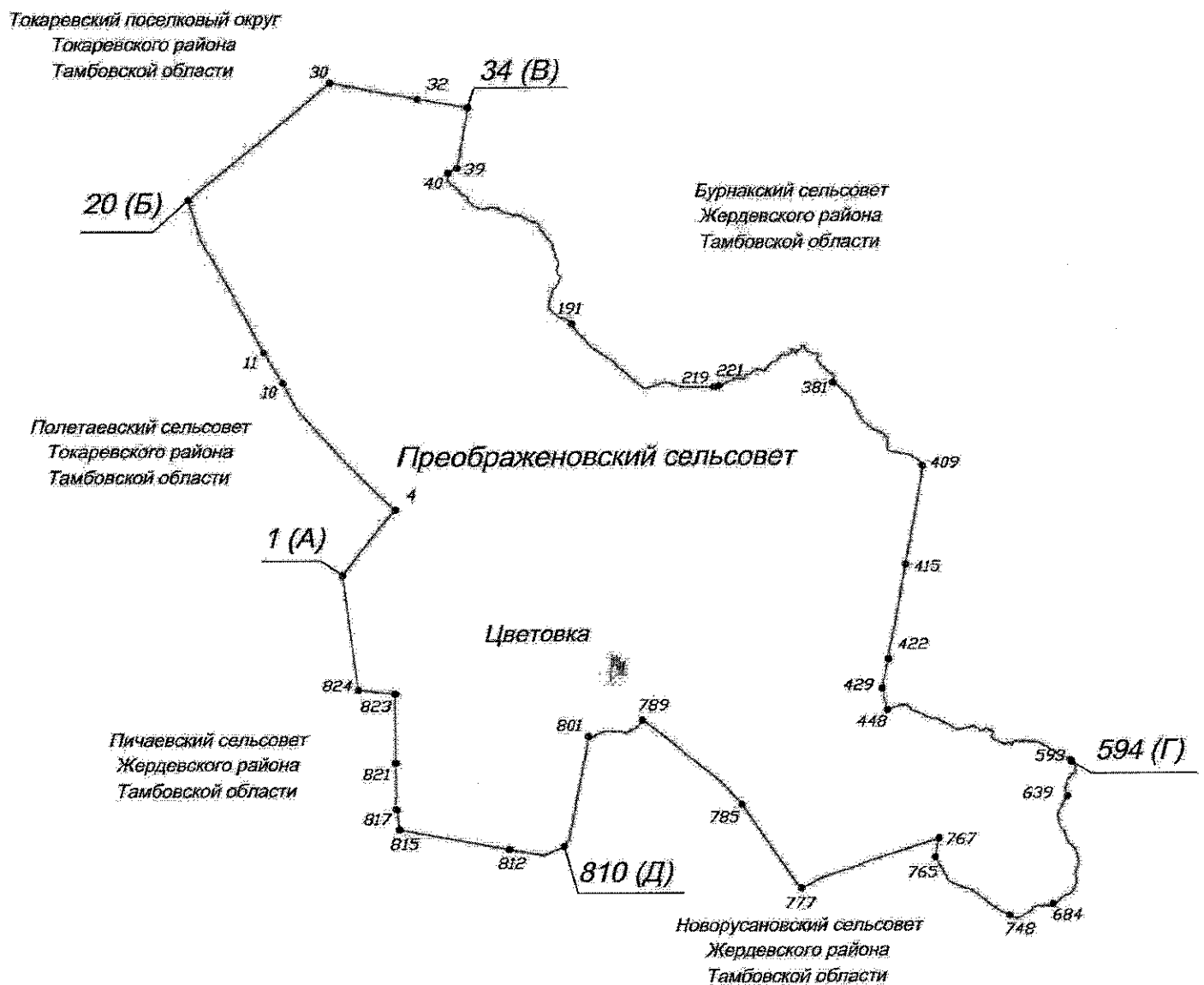


Название (номер) межевого знака	Дирекционные углы (град. мин. сек.)	Длина линии(м)	X координата	Y координата
161			322494,53	1224614,13
	5° 12' 47"	324,45		
162			322817,64	1224643,61
	4° 49' 08"	195,46		
163			323012,41	1224660,03
	5° 57' 45"	92,99		
164			323104,9	1224669,69
	4° 42' 19"	153,85		
165			323258,23	1224682,31
	5° 15' 46"	136,5		
166			323394,15	1224694,83
	5° 19' 57"	98,89		
167			323492,61	1224704,02
	4° 47' 15"	82,2		
168			323574,52	1224710,88
	5° 35' 05"	1073,71		
169			324643,13	1224815,37
	4° 32' 32"	449,53		
170			325091,25	1224850,97
	4° 27' 14"	637,7		
171			325727,02	1224900,49
	0° 06' 49"	141,08		
172			325868,1	1224900,77
	7° 44' 02"	83,67		
173			325951,01	1224912,03
	7° 15' 08"	555,23		
174			326501,8	1224982,12
	9° 45' 37"	652,76		
175			327145,11	1225092,78
	5° 33' 47"	321,32		
176			327464,92	1225123,93
	2° 17' 51"	378,4		
177			327843,02	1225139,1
	5° 22' 41"	493,78		
178			328334,63	1225185,38
	6° 42' 25"	439,85		
179			328771,47	1225236,75
	26° 35' 08"	12,58		
180			328782,72	1225242,38
	27° 18' 27"	232,3		
181			328989,13	1225348,95
	26° 24' 38"	1078,12		
182			329954,73	1225828,5
	25° 12' 32"	120,75		
183			330063,98	1225879,93
	24° 32' 49"	52,07		
184			330111,34	1225901,56
	24° 28' 21"	51,68		
185			330158,38	1225922,97
	24° 38' 12"	51,43		
186			330205,13	1225944,41
	24° 33' 26"	51,06		
187			330251,57	1225965,63
	24° 31' 27"	12,43		
188			330262,88	1225970,79

Название (номер) межевого знака	Дирекционные углы (град. мин. сек.)	Длина линии(м)	X координата	Y координата
	25° 08' 42"	937,51		
189			331111,55	1226369,15
	27° 22' 19"	45,09		
190			331151,59	1226389,88
	26° 45' 43"	138,02		
191			331274,83	1226452,03
	25° 48' 31"	58,27		
192			331327,29	1226477,4
	28° 26' 02"	108,33		
193			331422,55	1226528,98
	23° 17' 30"	481,29		
194			331864,62	1226719,29
	50° 52' 48"	504,64		
195			332183,02	1227110,8
	54° 02' 59"	243,88		
196			332326,2	1227308,23
	53° 13' 53"	258,21		
197			332480,76	1227515,07
	53° 00' 58"	209,06		
198			332606,53	1227682,07
	53° 07' 48"	1		
199			332607,13	1227682,87
	53° 10' 31"	177,37		
200			332713,44	1227824,85
	53° 39' 09"	1,97		
201			332714,61	1227826,44
	53° 32' 25"	498,62		
202			333010,92	1228227,47
	53° 02' 20"	453,65		
203			333283,69	1228589,96
	54° 10' 06"	166,33		
204			333381,06	1228724,81
	53° 10' 39"	664,36		
205			333779,24	1229256,63
	53° 15' 59"	670,38		
206			334180,19	1229793,89
	54° 53' 37"	103,34		
207			334239,62	1229878,43
	53° 49' 25"	455,86		
208			334508,7	1230246,4
	56° 11' 59"	594,28		
209			334839,3	1230740,24
	103° 58' 07"	293,34		
210			334768,49	1231024,91
	104° 03' 40"	228,76		
211			334712,91	1231246,82
	103° 59' 38"	552,97		
212			334579,19	1231783,38
	83° 18' 00"	447,07		
213			334631,35	1232227,4
	85° 53' 36"	630,31		
214			334676,49	1232856,09
	85° 01' 37"	287,58		
215			334701,42	1233142,59
	84° 48' 02"	221,03		

Название (номер) межевого знака	Дирекционные углы (град. мин. сек.)	Длина линии(м)	X координата	Y координата
216			334721,45	1233362,71
	85° 13' 13"	529,85		
1			334765,6	1233890,72

**Схема границ  
муниципального образования - Преображеновский сельсовет  
Жердевского района Тамбовской области**



**Описание границ  
муниципального образования - Преображенковский сельсовет  
Жердевского района Тамбовской области**

**I. Участок границы с муниципальным образованием – Полетаевский сельсовет Жердевского района Тамбовской области (от А до Б)**

Граница с муниципальным образованием — Полетаевский сельсовет Жердевского района Тамбовской области проходит:

- от т.1(А) до т.4 по восточной стороне лесополосы;
- от т.4 до т.10 по меже;
- от т.10 до т.11 по границе пастбищного участка;
- от т.11 до т.20(Б) по меже.

**II. Участок границы с муниципальным образованием — Токаревский поселковый округ Токаревского района Тамбовской области (от Б до В)**

Граница с муниципальным образованием — Токаревский поселковый округ Токаревского района Тамбовской области проходит:

- от т.20(Б) до т.30 по меже;
- от т.30 до т.32 по северной стороне лесополосы;
- от т.32 до т.34(В) по меже.

**III. Участок границы с муниципальным образованием - Бурнакский сельсовет Жердевского района Тамбовской области (от В до Г)**

Граница с муниципальным образованием — Бурнакский сельсовет Жердевского района Тамбовской области проходит:

- от т.34(В) до т.39 по западной стороне лесополосы;
- от т.39 до т.40 по склону балки;
- от т.40 до т.191 по середине р. Осиновка;
- от т.191 до т.219 по середине пруда;
- от т.219 до т.221 пересекая плотину;
- от т.221 до т.381 по середине р. Осиновка до середины плотины;
- от т.381 до т.409 по середине пруда;
- от т.409 до т.415 по восточной стороне лесополосы от середины пруда;
- от т.415 до т.422 по меже;
- от т.422 до т.429 по склону балки;
- от т.429 до т.448 по дну балки;
- от т.448 до т.593 по середине р. Таловая;
- от т.593 до т.594(Г) пересекая автомобильную дорогу "Каспий" – Жердевка – Токаревка – Мордово - автомобильной дороги "Воронеж-Тамбов".

**IV. Участок границы с муниципальным образованием — Новорусановский сельсовет Жердевского района Тамбовской области (от Г до Д)**

Граница с муниципальным образованием — Новорусановский сельсовет Жердевского района Тамбовской области проходит:

- от т.954(Г) до т.639 по дну балки от полосы отвода автомобильной дороги;
- от т.639 до т.684 по середине пруда;
- от т.684 до т.748 по дну балки;
- от т.748 до т.765 по середине пруда;
- от т.765 до т.767 по западной стороне лесополосы;
- от т.767 до т.777 по южной стороне полосы отвода автодороги "Каспий" — Жердевка — Токаревка — Мордово - "Воронеж - Тамбов";
- от т.777 до т.785 вдоль западной стороны автодороги "Каспий" — Жердевка — Токаревка — Мордово - "Воронеж - Тамбов", пересекая автодорогу "Натальевка — Пичаево — Питим;
- от т.785 до т.789 по меже от полосы отвода автомобильной дороги;
- от т.789 до т.801 по середине пруда;
- от т.801 до т.810(Д) до балки по меже от середины пруда.

**V. Участок границы с муниципальным образованием - Пичаевский сельсовет Жердевского района Тамбовской области (от Д до А)**

Граница с муниципальным образованием — Пичаевский сельсовет Жердевского района Тамбовской области проходит:

- от т.810(Д) до т.812 по меже;
- от т.812 до т.815 по северной стороне лесополосы;
- от т.815 до т.817 по западной стороне лесополосы;
- от т.817 до т.821 по краю пастбищного участка;
- от т.821 до т.823 по восточной стороне лесополосы;
- от т.823 до т.824 по северной стороне лесополосы;
- от т.824 до т.1(А) по восточной стороне лесополосы.

**Каталог координат  
характерных точек границ муниципального образования -  
Преображенковский сельсовет Жердевского района Тамбовской области**

Название (номер) межевого знака	Дирекционные углы (град. мин. сек.)	Длина линии(м)	X координата	Y координата
1			334765,6	1233890,72
	37° 28' 45"	484,97		
2			335150,46	1234185,81
	38° 11' 30"	345,84		
3			335422,27	1234399,64
	39° 00' 33"	411,73		
4			335742,2	1234658,8
	314° 48' 41"	470,14		
5			336073,54	1234325,27
	315° 18' 15"	279,76		
6			336272,41	1234128,5
	315° 54' 04"	449,23		
7			336595,02	1233815,88
	318° 17' 37"	269,53		
8			336796,24	1233636,56
	318° 13' 06"	610,74		
9			337251,66	1233229,63
	332° 17' 45"	450,09		
10			337650,15	1233020,38
	328° 26' 35"	536,93		
11			338107,68	1232739,38
	330° 22' 48"	135,36		
12			338225,35	1232672,48
	332° 25' 18"	529,83		
13			338694,98	1232427,19
	329° 28' 16"	107,53		
14			338787,6	1232372,57
	333° 50' 41"	188,79		
15			338957,06	1232289,35
	330° 04' 24"	459,74		
16			339355,5	1232059,99
	330° 38' 36"	224,5		
17			339551,17	1231949,93
	326° 35' 42"	68,57		
18			339608,41	1231912,18
	330° 15' 56"	217,19		
19			339797	1231804,46
	343° 34' 08"	624,3		
20			340395,8	1231627,87
	51° 14' 02"	336,6		
21			340606,56	1231890,32
	51° 13' 51"	20,46		

Название (номер) межевого знака	Дирекционные углы (град. мин. сек.)	Длина линии(м)	X координата	Y координата
22			340619,37	1231906,27
	51° 09' 41"	126,1		
23			340698,45	1232004,49
	51° 20' 25"	4,1		
24			340701,01	1232007,69
	50° 50' 27"	1128,35		
25			341413,54	1232882,61
	49° 35' 57"	198,06		
26			341541,91	1233033,44
	51° 34' 15"	170,61		
27			341647,95	1233167,09
	49° 25' 33"	204,89		
28			341781,22	1233322,72
	49° 52' 35"	543,19		
29			342131,27	1233738,07
	49° 53' 26"	16,17		
30			342141,69	1233750,44
	101° 28' 38"	777,86		
31			341986,91	1234512,75
	100° 58' 55"	501,31		
32			341891,41	1235004,88
	100° 28' 02"	418,61		
33			341815,36	1235416,52
	100° 20' 43"	316,35		
34			341758,55	1235727,73
	184° 25' 34"	111,82		
35			341647,06	1235719,1
	189° 47' 40"	378,8		
36			341273,78	1235654,66
	190° 48' 52"	353,04		
37			340927,01	1235588,42
	190° 33' 57"	35,94		
38			340891,68	1235581,83
	191° 56' 25"	35,48		
39			340856,97	1235574,49
	241° 28' 50"	152,37		
40			340784,22	1235440,61
	152° 42' 11"	11,91		
41			340773,64	1235446,07
	203° 57' 29"	13,37		
42			340761,42	1235440,64
	219° 47' 14"	7,94		
43			340755,32	1235435,56
	201° 00' 10"	9,46		
44			340746,49	1235432,17
	180° 00' 00"	7,8		
45			340738,69	1235432,17
	182° 47' 55"	13,93		
46			340724,78	1235431,49
	160° 37' 02"	6,12		
47			340719,01	1235433,52
	180° 00' 00"	6,45		
48			340712,56	1235433,52
	178° 46' 41"	15,94		
49			340696,62	1235433,86



Название (номер) межевого знака	Дирекционные углы (град. мин. сек.)	Длина линии(м)	X координата	Y координата
	186° 18' 15"	12,29		
50			340684,4	1235432,51
	159° 09' 44"	7,62		
51			340677,28	1235435,22
	121° 38' 51"	10,35		
52			340671,85	1235444,03
	135° 02' 32"	9,6		
53			340665,06	1235450,81
	157° 50' 37"	19,78		
54			340646,74	1235458,27
	151° 06' 14"	14,73		
55			340633,84	1235465,39
	145° 19' 55"	16,09		
56			340620,61	1235474,54
	135° 00' 00"	16,31		
57			340609,08	1235486,07
	114° 58' 26"	10,47		
58			340604,66	1235495,56
	127° 58' 29"	17,63		
59			340593,81	1235509,46
	124° 27' 34"	43,18		
60			340569,38	1235545,06
	119° 16' 10"	19,43		
61			340559,88	1235562,01
	137° 59' 34"	23,3		
62			340542,57	1235577,6
	136° 11' 22"	23,5		
63			340525,61	1235593,87
	146° 00' 10"	17,6		
64			340511,02	1235603,71
	149° 12' 17"	24,49		
65			340489,98	1235616,25
	145° 15' 04"	14,86		
66			340477,77	1235624,72
	131° 02' 24"	10,34		
67			340470,98	1235632,52
	121° 37' 58"	20,71		
68			340460,12	1235650,15
	117° 08' 21"	31,24		
69			340445,87	1235677,95
	115° 22' 00"	21,38		
70			340436,71	1235697,27
	125° 51' 54"	7,53		
71			340432,3	1235703,37
	135° 02' 25"	10,08		
72			340425,17	1235710,49
	144° 45' 06"	17,03		
73			340411,26	1235720,32
	155° 14' 49"	14,57		
74			340398,03	1235726,42
	164° 04' 25"	12,35		
75			340386,15	1235729,81
	159° 14' 24"	10,52		
76			340376,31	1235733,54
	156° 59' 58"	12,16		

Название (номер) межевого знака	Дирекционные углы (град. мин. сек.)	Длина линии(м)	X координата	Y координата
77			340365,12	1235738,29
	146° 45' 02"	12,99		
78			340354,26	1235745,41
	139° 40' 16"	17,8		
79			340340,69	1235756,93
	140° 38' 36"	29,41		
80			340317,95	1235775,58
	136° 32' 01"	18,23		
81			340304,72	1235788,12
	123° 21' 37"	15,42		
82			340296,24	1235801
	136° 28' 16"	9,37		
83			340289,45	1235807,45
	114° 42' 30"	13,8		
84			340283,68	1235819,99
	116° 35' 15"	11,37		
85			340278,59	1235830,16
	108° 07' 15"	19,61		
86			340272,49	1235848,8
	118° 24' 54"	14,27		
87			340265,7	1235861,35
	125° 34' 46"	17,5		
88			340255,52	1235875,58
	100° 49' 36"	23,48		
89			340251,11	1235898,64
	95° 59' 53"	35,7		
90			340247,38	1235934,14
	83° 30' 07"	63,36		
91			340254,55	1235997,09
	80° 37' 38"	17,87		
92			340257,46	1236014,72
	77° 51' 21"	34,08		
93			340264,63	1236048,04
	91° 56' 02"	51,56		
94			340262,89	1236099,57
	93° 42' 56"	28,24		
95			340261,06	1236127,75
	106° 00' 53"	23,81		
96			340254,49	1236150,64
	116° 26' 41"	27,69		
97			340242,16	1236175,43
	123° 25' 31"	34,22		
98			340223,31	1236203,99
	128° 55' 10"	31,37		
99			340203,6	1236228,4
	112° 45' 53"	23,75		
100			340194,41	1236250,3
	102° 46' 12"	31,94		
101			340187,35	1236281,45
	101° 18' 36"	39,26		
102			340179,65	1236319,95
	119° 39' 33"	39,85		
103			340159,93	1236354,58
	118° 49' 11"	19,67		
104			340150,45	1236371,81

Название (номер) межевого знака	Дирекционные углы (град. мин. сек.)	Длина линии(м)	X координата	Y координата
	96° 20' 03"	20,58		
105			340148,18	1236392,26
	77° 39' 29"	29,29		
106			340154,44	1236420,87
	94° 28' 29"	26,02		
107			340152,41	1236446,81
	106° 14' 45"	41,64		
108			340140,76	1236486,79
	117° 05' 06"	33,01		
109			340125,73	1236516,18
	115° 22' 30"	45,43		
110			340106,26	1236557,23
	132° 15' 55"	32,46		
111			340084,43	1236581,25
	130° 26' 37"	29,55		
112			340065,26	1236603,74
	103° 15' 17"	45,88		
113			340054,74	1236648,4
	106° 13' 17"	81,87		
114			340031,87	1236727,01
	116° 58' 01"	15,94		
115			340024,64	1236741,22
	144° 03' 05"	9,08		
116			340017,29	1236746,55
	161° 57' 39"	15,57		
117			340002,49	1236751,37
	143° 08' 05"	24,64		
118			339982,78	1236766,15
	179° 16' 06"	13,31		
119			339969,47	1236766,32
	178° 21' 05"	10,77		
120			339958,7	1236766,63
	165° 22' 22"	11,52		
121			339947,55	1236769,54
	155° 21' 05"	12,97		
122			339935,76	1236774,95
	136° 19' 10"	26,41		
123			339916,66	1236793,19
	131° 46' 58"	48,51		
124			339884,34	1236829,36
	158° 34' 04"	30,84		
125			339855,63	1236840,63
	155° 41' 42"	30,73		
126			339827,62	1236853,28
	138° 27' 25"	56,29		
127			339785,49	1236890,61
	137° 11' 10"	59,5		
128			339741,84	1236931,05
	146° 29' 40"	24,13		
129			339721,72	1236944,37
	162° 16' 40"	10,68		
130			339711,55	1236947,62
	175° 00' 24"	16,77		
131			339694,84	1236949,08
	167° 24' 06"	18,75		

Название (номер) межевого знака	Дирекционные углы (град. мин. сек.)	Длина линии(м)	X координата	Y координата
132			339676,54	1236953,17
	172° 32' 45"	19,66		
133			339657,05	1236955,72
	154° 35' 10"	14,47		
134			339643,98	1236961,93
	143° 56' 12"	21,03		
135			339626,98	1236974,31
	154° 51' 23"	25,42		
136			339603,97	1236985,11
	162° 01' 41"	26,61		
137			339578,66	1236993,32
	179° 52' 44"	18,92		
138			339559,74	1236993,36
	187° 19' 34"	25,8		
139			339534,15	1236990,07
	177° 39' 16"	14,17		
140			339519,99	1236990,65
	141° 12' 37"	8,96		
141			339513,01	1236996,26
	133° 55' 48"	32,19		
142			339490,68	1237019,44
	154° 06' 49"	24,92		
143			339468,26	1237030,32
	158° 40' 24"	32,28		
144			339438,19	1237042,06
	171° 40' 18"	14,71		
145			339423,64	1237044,19
	194° 27' 30"	13,5		
146			339410,57	1237040,82
	199° 07' 18"	7,39		
147			339403,59	1237038,4
	207° 37' 05"	12,17		
148			339392,81	1237032,76
	191° 07' 42"	29,07		
149			339364,29	1237027,15
	194° 20' 43"	12,59		
150			339352,09	1237024,03
	217° 52' 48"	9,76		
151			339344,39	1237018,04
	208° 45' 09"	12,89		
152			339333,09	1237011,84
	189° 20' 09"	8,2		
153			339325	1237010,51
	164° 48' 24"	10,57		
154			339314,8	1237013,28
	148° 03' 46"	16,96		
155			339300,41	1237022,25
	150° 19' 24"	9,39		
156			339292,25	1237026,9
	176° 54' 04"	28,67		
157			339263,62	1237028,45
	149° 29' 18"	5,65		
158			339258,75	1237031,32
	143° 09' 21"	4,44		
159			339255,2	1237033,98

Название (номер) межевого знака	Дирекционные углы (град. мин. сек.)	Длина линии(м)	X координата	Y координата
	114° 54' 56"	6,84		
160			339252,32	1237040,18
	106° 07' 39"	5,18		
161			339250,88	1237045,16
	102° 25' 56"	7,71		
162			339249,22	1237052,69
	120° 29' 00"	6,54		
163			339245,9	1237058,33
	138° 26' 18"	11,91		
164			339236,99	1237066,23
	160° 05' 26"	7,99		
165			339229,48	1237068,95
	161° 30' 41"	6,75		
166			339223,08	1237071,09
	186° 57' 02"	5,7		
167			339217,42	1237070,4
	200° 56' 12"	6,52		
168			339211,33	1237068,07
	204° 42' 03"	14,02		
169			339198,59	1237062,21
	225° 00' 00"	10,03		
170			339191,5	1237055,12
	202° 15' 36"	10,9		
171			339181,41	1237050,99
	181° 52' 57"	20,7		
172			339160,72	1237050,31
	199° 58' 15"	23,83		
173			339138,32	1237042,17
	219° 01' 34"	46,4		
174			339102,27	1237012,95
	201° 36' 34"	38,78		
175			339066,22	1236998,67
	230° 15' 47"	27,83		
176			339048,43	1236977,27
	226° 02' 50"	32,12		
177			339026,14	1236954,15
	201° 38' 04"	37,62		
178			338991,17	1236940,28
	190° 24' 49"	26,83		
179			338964,78	1236935,43
	199° 23' 22"	56		
180			338911,96	1236916,84
	193° 07' 55"	94,06		
181			338820,36	1236895,47
	181° 54' 30"	46,55		
182			338773,84	1236893,92
	162° 12' 55"	29,53		
183			338745,72	1236902,94
	139° 13' 00"	12,98		
184			338735,89	1236911,42
	137° 34' 10"	70,98		
185			338683,5	1236959,31
	127° 31' 42"	71,18		
186			338640,14	1237015,76
	125° 10' 38"	44,89		

Название (номер) межевого знака	Дирекционные углы (град. мин. сек.)	Длина линии(м)	X координата	Y координата
187			338614,28	1237052,45
	100° 48' 34"	61,53		
188			338602,74	1237112,89
	117° 04' 40"	43,48		
189			338582,95	1237151,6
	120° 46' 21"	48,82		
190			338557,97	1237193,55
	137° 45' 40"	47,56		
191			338522,76	1237225,52
	144° 34' 48"	53,75		
192			338478,96	1237256,67
	153° 24' 27"	46,62		
193			338437,27	1237277,54
	146° 54' 02"	97,38		
194			338355,69	1237330,72
	120° 26' 53"	56,79		
195			338326,91	1237379,68
	138° 44' 52"	68,26		
196			338275,59	1237424,69
	150° 02' 15"	64,29		
197			338219,89	1237456,8
	138° 09' 04"	72,29		
198			338166,04	1237505,03
	122° 28' 20"	47,5		
199			338140,54	1237545,1
	120° 53' 25"	127,19		
200			338075,24	1237654,25
	124° 35' 16"	98,95		
201			338019,07	1237735,71
	124° 36' 34"	110,64		
202			337956,23	1237826,77
	140° 22' 06"	92,44		
203			337885,04	1237885,73
	131° 46' 15"	63,39		
204			337842,81	1237933,01
	125° 37' 10"	73,4		
205			337800,06	1237992,68
	132° 45' 51"	280,57		
206			337609,56	1238198,66
	129° 36' 00"	72,81		
207			337563,15	1238254,76
	121° 36' 27"	21,83		
208			337551,71	1238273,35
	102° 01' 18"	9,31		
209			337549,77	1238282,46
	94° 31' 51"	19,62		
210			337548,22	1238302,02
	84° 02' 26"	36,22		
211			337551,98	1238338,04
	74° 30' 21"	51,1		
212			337565,63	1238387,28
	67° 51' 56"	160,76		
213			337626,2	1238536,19
	82° 25' 33"	85,58		
214			337637,48	1238621,02

Название (номер) межевого знака	Дирекционные углы (град. мин. сек.)	Длина линии(м)	X координата	Y координата
	111° 01' 27"	167,16		
215			337577,51	1238777,05
	100° 36' 00"	64,58		
216			337565,63	1238840,53
	90° 17' 54"	113,31		
217			337565,04	1238953,84
	90° 26' 32"	259,07		
218			337563,04	1239212,9
	89° 50' 44"	129,84		
219			337563,39	1239342,74
	75° 44' 55"	30,99		
220			337571,02	1239372,78
	75° 25' 12"	40,64		
221			337581,25	1239412,11
	69° 45' 41"	45,41		
222			337596,96	1239454,72
	72° 14' 44"	48,73		
223			337611,82	1239501,13
	52° 24' 57"	24,87		
224			337626,99	1239520,84
	56° 21' 17"	7,08		
225			337630,91	1239526,73
	77° 07' 41"	10,14		
226			337633,17	1239536,62
	78° 09' 53"	12,19		
227			337635,67	1239548,55
	63° 08' 37"	10,56		
228			337640,44	1239557,97
	56° 21' 24"	23,77		
229			337653,61	1239577,76
	67° 55' 00"	10,19		
230			337657,44	1239587,2
	81° 37' 36"	6,66		
231			337658,41	1239593,79
	84° 48' 59"	14,5		
232			337659,72	1239608,23
	57° 37' 45"	9,64		
233			337664,88	1239616,37
	44° 58' 35"	17,23		
234			337677,07	1239628,55
	58° 44' 16"	11,52		
235			337683,05	1239638,4
	68° 10' 10"	7,31		
236			337685,77	1239645,19
	76° 14' 34"	9,46		
237			337688,02	1239654,38
	86° 02' 20"	11,15		
238			337688,79	1239665,5
	93° 09' 36"	20,86		
239			337687,64	1239686,33
	92° 06' 10"	29,16		
240			337686,57	1239715,47
	102° 29' 11"	33,72		
241			337679,28	1239748,39
	95° 46' 51"	18,66		

Название (номер) межевого знака	Дирекционные углы (град. мин. сек.)	Длина линии(м)	X координата	Y координата
242			337677,4	1239766,96
	87° 30' 18"	13,55		
243			337677,99	1239780,5
	75° 43' 59"	16,27		
244			337682	1239796,27
	54° 59' 54"	9,69		
245			337687,56	1239804,21
	28° 24' 21"	8,49		
246			337695,03	1239808,25
	1° 51' 01"	7,12		
247			337702,15	1239808,48
	342° 25' 23"	17,32		
248			337718,66	1239803,25
	354° 51' 40"	10,27		
249			337728,89	1239802,33
	8° 13' 29"	6,85		
250			337735,67	1239803,31
	31° 47' 39"	10,06		
251			337744,22	1239808,61
	50° 56' 26"	4,03		
252			337746,76	1239811,74
	77° 52' 30"	6,62		
253			337748,15	1239818,21
	95° 31' 56"	7,99		
254			337747,38	1239826,16
	96° 20' 25"	19,11		
255			337745,27	1239845,15
	90° 00' 00"	16,43		
256			337745,27	1239861,58
	72° 05' 24"	13,46		
257			337749,41	1239874,39
	54° 35' 22"	12,56		
258			337756,69	1239884,63
	49° 28' 35"	36,06		
259			337780,12	1239912,04
	51° 19' 31"	30,1		
260			337798,93	1239935,54
	58° 57' 32"	19,02		
261			337808,74	1239951,84
	66° 19' 03"	20,99		
262			337817,17	1239971,06
	74° 49' 55"	20,75		
263			337822,6	1239991,09
	83° 08' 57"	11,15		
264			337823,93	1240002,16
	88° 50' 48"	16,39		
265			337824,26	1240018,55
	99° 43' 39"	13,14		
266			337822,04	1240031,5
	105° 57' 01"	16,12		
267			337817,61	1240047
	115° 03' 52"	16,74		
268			337810,52	1240062,16
	119° 21' 54"	17,4		
269			337801,99	1240077,32



Название (номер) межевого знака	Дирекционные углы (град. мин. сек.)	Длина линии(м)	X координата	Y координата
	105° 52' 51"	7,31		
270			337799,99	1240084,35
	94° 19' 42"	4,37		
271			337799,66	1240088,71
	77° 00' 19"	7,34		
272			337801,31	1240095,86
	64° 53' 15"	7,23		
273			337804,38	1240102,41
	47° 01' 55"	16,15		
274			337815,39	1240114,23
	44° 01' 14"	21,51		
275			337830,86	1240129,18
	36° 22' 08"	24,92		
276			337850,93	1240143,96
	33° 07' 42"	17,25		
277			337865,38	1240153,39
	48° 06' 29"	15,65		
278			337875,83	1240165,04
	46° 28' 59"	19,13		
279			337889	1240178,91
	38° 20' 20"	17,01		
280			337902,34	1240189,46
	53° 52' 40"	35,1		
281			337923,03	1240217,81
	64° 19' 39"	33,59		
282			337937,58	1240248,08
	73° 41' 16"	26,81		
283			337945,11	1240273,81
	64° 23' 48"	20,25		
284			337953,86	1240292,07
	61° 38' 26"	15,85		
285			337961,39	1240306,02
	42° 04' 23"	15,37		
286			337972,8	1240316,32
	34° 55' 00"	15,55		
287			337985,55	1240325,22
	29° 30' 19"	27,29		
288			338009,3	1240338,66
	40° 52' 06"	8,15		
289			338015,46	1240343,99
	45° 53' 58"	16,67		
290			338027,06	1240355,96
	58° 01' 30"	19,92		
291			338037,61	1240372,86
	72° 29' 57"	8,15		
292			338040,06	1240380,63
	74° 58' 54"	4,24		
293			338041,16	1240384,73
	97° 29' 09"	5,91		
294			338040,39	1240390,59
	108° 13' 49"	8,85		
295			338037,62	1240399
	116° 54' 14"	16,64		
296			338030,09	1240413,84
	92° 37' 48"	5,67		

Название (номер) межевого знака	Дирекционные углы (град. мин. сек.)	Длина линии(м)	X координата	Y координата
297			338029,83	1240419,5
	80° 55' 32"	12,87		
298			338031,86	1240432,21
	69° 33' 03"	17,55		
299			338037,99	1240448,65
	68° 47' 29"	14,9		
300			338043,38	1240462,54
	74° 47' 33"	10,56		
301			338046,15	1240472,73
	74° 35' 26"	17,91		
302			338050,91	1240490
	65° 06' 57"	13,57		
303			338056,62	1240502,31
	48° 15' 26"	6,1		
304			338060,68	1240506,86
	12° 41' 54"	6,96		
305			338067,47	1240508,39
	3° 04' 32"	12,49		
306			338079,94	1240509,06
	359° 02' 07"	12,47		
307			338092,41	1240508,85
	12° 40' 04"	6,7		
308			338098,95	1240510,32
	23° 44' 58"	4,37		
309			338102,95	1240512,08
	40° 42' 19"	3,59		
310			338105,67	1240514,42
	59° 00' 11"	5,9		
311			338108,71	1240519,48
	65° 23' 26"	4,59		
312			338110,62	1240523,65
	86° 42' 20"	7,48		
313			338111,05	1240531,12
	103° 00' 54"	4,22		
314			338110,1	1240535,23
	109° 37' 57"	5,45		
315			338108,27	1240540,36
	136° 04' 30"	5,28		
316			338104,47	1240544,02
	142° 56' 11"	6,5		
317			338099,28	1240547,94
	156° 25' 42"	26,21		
318			338075,26	1240558,42
	158° 33' 52"	7,85		
319			338067,95	1240561,29
	139° 15' 37"	6,28		
320			338063,19	1240565,39
	109° 02' 38"	7,14		
321			338060,86	1240572,14
	91° 46' 47"	3,54		
322			338060,75	1240575,68
	51° 36' 12"	10,88		
323			338067,51	1240584,21
	36° 17' 03"	12,13		
324			338077,29	1240591,39

Название (номер) межевого знака	Дирекционные углы (град. мин. сек.)	Длина линии(м)	X координата	Y координата
	7° 14' 05"	12,31		
325			338089,5	1240592,94
	344° 21' 00"	17,05		
326			338105,92	1240588,34
	86° 36' 45"	23,86		
327			338107,33	1240612,16
	75° 26' 47"	12,89		
328			338110,57	1240624,64
	56° 47' 20"	25,54		
329			338124,56	1240646,01
	44° 32' 49"	7,16		
330			338129,66	1240651,03
	24° 17' 43"	7,34		
331			338136,35	1240654,05
	5° 37' 49"	17,74		
332			338154	1240655,79
	19° 59' 59"	8,8		
333			338162,27	1240658,8
	36° 23' 15"	7,84		
334			338168,58	1240663,45
	51° 35' 28"	6,78		
335			338172,79	1240668,76
	62° 48' 44"	4,11		
336			338174,67	1240672,42
	79° 14' 49"	6,86		
337			338175,95	1240679,16
	89° 46' 12"	4,98		
338			338175,97	1240684,14
	102° 06' 07"	5,68		
339			338174,78	1240689,69
	113° 12' 49"	5,05		
340			338172,79	1240694,33
	139° 52' 55"	5,4		
341			338168,66	1240697,81
	155° 37' 43"	9,81		
342			338159,72	1240701,86
	161° 12' 38"	15,34		
343			338145,2	1240706,8
	167° 36' 24"	15,14		
344			338130,41	1240710,05
	167° 51' 12"	15,45		
345			338115,31	1240713,3
	159° 07' 03"	10,89		
346			338105,14	1240717,18
	149° 37' 06"	6,58		
347			338099,46	1240720,51
	140° 36' 40"	9,33		
348			338092,25	1240726,43
	127° 21' 31"	9,15		
349			338086,7	1240733,7
	110° 19' 23"	7,49		
350			338084,1	1240740,72
	100° 45' 29"	15,27		
351			338081,25	1240755,72
	107° 54' 51"	10,44		

Название (номер) межевого знака	Дирекционные углы (град. мин. сек.)	Длина линии(м)	X координата	Y координата
352			338078,04	1240765,65
	115° 17' 05"	14,21		
353			338071,97	1240778,5
	124° 42' 14"	24,77		
354			338057,87	1240798,86
	94° 34' 46"	12,65		
355			338056,86	1240811,47
	103° 51' 12"	15,95		
356			338053,04	1240826,96
	97° 48' 45"	15,82		
357			338050,89	1240842,63
	80° 55' 46"	16,11		
358			338053,43	1240858,54
	90° 31' 19"	13,17		
359			338053,31	1240871,71
	116° 10' 17"	13,01		
360			338047,57	1240883,39
	131° 12' 45"	10,17		
361			338040,87	1240891,04
	159° 39' 28"	13,49		
362			338028,22	1240895,73
	171° 18' 10"	11,57		
363			338016,78	1240897,48
	190° 25' 34"	11,83		
364			338005,15	1240895,34
	219° 07' 34"	21,49		
365			337988,48	1240881,78
	197° 42' 31"	12,72		
366			337976,36	1240877,91
	171° 51' 11"	9,6		
367			337966,86	1240879,27
	149° 19' 55"	12,63		
368			337956	1240885,71
	134° 35' 38"	30,94		
369			337934,28	1240907,74
	139° 16' 58"	28,97		
370			337912,32	1240926,64
	145° 46' 37"	43,83		
371			337876,08	1240951,29
	131° 32' 39"	64,87		
372			337833,06	1240999,84
	139° 57' 29"	62,35		
373			337785,33	1241039,95
	135° 01' 06"	22,07		
374			337769,72	1241055,55
	114° 09' 44"	21,55		
375			337760,9	1241075,21
	108° 27' 22"	34,3		
376			337750,04	1241107,75
	126° 32' 35"	22,79		
377			337736,47	1241126,06
	162° 16' 49"	15,71		
378			337721,51	1241130,84
	184° 11' 32"	20,66		
379			337700,91	1241129,33

Название (номер) межевого знака	Дирекционные углы (град. мин. сек.)	Длина линии(м)	X координата	Y координата
	198° 33' 44"	64,08		
380			337640,16	1241108,93
	170° 24' 53"	23		
381			337617,48	1241112,76
	115° 50' 09"	28,11		
382			337605,23	1241138,06
	123° 53' 54"	83,95		
383			337558,41	1241207,74
	137° 07' 20"	52,32		
384			337520,07	1241243,34
	133° 54' 30"	86,11		
385			337460,35	1241305,38
	135° 24' 26"	110,45		
386			337381,7	1241382,92
	153° 07' 52"	47,24		
387			337339,56	1241404,27
	159° 25' 52"	63,02		
388			337280,56	1241426,41
	156° 50' 41"	90,46		
389			337197,39	1241461,98
	151° 45' 56"	124,04		
390			337088,11	1241520,66
	135° 56' 43"	143,57		
391			336984,93	1241620,49
	129° 38' 28"	102,67		
392			336919,43	1241699,55
	111° 36' 12"	153,62		
393			336862,87	1241842,38
	120° 11' 26"	47,53		
394			336838,97	1241883,46
	146° 23' 29"	58,61		
395			336790,16	1241915,9
	174° 00' 27"	45,5		
396			336744,91	1241920,65
	181° 32' 30"	72,86		
397			336672,08	1241918,69
	166° 10' 51"	63,34		
398			336610,57	1241933,82
	143° 10' 44"	18,79		
399			336595,53	1241945,08
	114° 14' 11"	30,16		
400			336583,15	1241972,58
	99° 17' 28"	40,14		
401			336576,67	1242012,19
	97° 59' 46"	39,32		
402			336571,2	1242051,13
	99° 45' 26"	33,22		
403			336565,57	1242083,87
	102° 46' 26"	192,54		
404			336523	1242271,64
	126° 20' 59"	127,13		
405			336447,65	1242374,03
	128° 17' 30"	31,6		
406			336428,07	1242398,83
	139° 05' 33"	21,3		

Название (номер) межевого знака	Дирекционные углы (град. мин. сек.)	Длина линии(м)	X координата	Y координата
407			336411,97	1242412,78
	148° 06' 46"	34,47		
408			336382,7	1242430,99
	157° 55' 43"	20,09		
409			336364,08	1242438,54
	177° 40' 42"	20		
410			336344,1	1242439,35
	188° 59' 04"	95,8		
411			336249,48	1242424,39
	189° 16' 14"	324,28		
412			335929,44	1242372,15
	190° 44' 45"	383,05		
413			335553,11	1242300,73
	190° 12' 30"	403,49		
414			335156,01	1242229,22
	190° 22' 59"	269,99		
415			334890,44	1242180,56
	190° 24' 12"	209,49		
416			334684,39	1242142,73
	190° 29' 29"	448,85		
417			334243,04	1242061
	190° 32' 07"	298,79		
418			333949,29	1242006,37
	196° 57' 32"	72,92		
419			333879,54	1241985,1
	191° 35' 05"	321,49		
420			333564,6	1241920,54
	181° 15' 23"	51,99		
421			333512,62	1241919,4
	187° 08' 08"	40,49		
422			333472,44	1241914,37
	188° 47' 31"	61,69		
423			333411,47	1241904,94
	202° 41' 50"	8,55		
424			333403,58	1241901,64
	222° 40' 42"	8,38		
425			333397,42	1241895,96
	190° 55' 33"	66,11		
426			333332,51	1241883,43
	190° 47' 59"	221,58		
427			333114,85	1241841,91
	191° 34' 33"	65,08		
428			333051,09	1241828,85
	195° 31' 41"	15,65		
429			333036,01	1241824,66
	169° 19' 49"	4,21		
430			333031,87	1241825,44
	154° 42' 38"	15,87		
431			333017,52	1241832,22
	156° 54' 21"	34,57		
432			332985,72	1241845,78
	165° 41' 28"	10,2		
433			332975,84	1241848,3
	179° 48' 22"	14,77		
434			332961,07	1241848,35

Название (номер) межевого знака	Дирекционные углы (град. мин. сек.)	Длина линии(м)	X координата	Y координата
	192° 06' 33"	11,11		
435			332950,21	1241846,02
	185° 13' 48"	23,37		
436			332926,94	1241843,89
	176° 05' 16"	25,65		
437			332901,35	1241845,64
	154° 09' 11"	21,77		
438			332881,76	1241855,13
	164° 09' 51"	24,41		
439			332858,28	1241861,79
	160° 24' 37"	39,07		
440			332821,47	1241874,89
	163° 08' 12"	6,69		
441			332815,07	1241876,83
	172° 12' 44"	5,68		
442			332809,44	1241877,6
	184° 37' 30"	11,66		
443			332797,82	1241876,66
	185° 54' 46"	9,03		
444			332788,84	1241875,73
	187° 43' 57"	13,45		
445			332775,51	1241873,92
	170° 24' 18"	12,78		
446			332762,91	1241876,05
	162° 08' 18"	24,65		
447			332739,45	1241883,61
	150° 12' 36"	28,38		
448			332714,82	1241897,71
	58° 44' 19"	14,2		
449			332722,19	1241909,85
	73° 36' 38"	19,14		
450			332727,59	1241928,21
	80° 04' 11"	17,11		
451			332730,54	1241945,06
	62° 57' 42"	24,9		
452			332741,86	1241967,24
	56° 17' 36"	28,6		
453			332757,73	1241991,03
	67° 03' 02"	10,57		
454			332761,85	1242000,76
	90° 03' 08"	21,94		
455			332761,83	1242022,7
	96° 38' 39"	14,78		
456			332760,12	1242037,38
	65° 22' 53"	22,52		
457			332769,5	1242057,85
	57° 17' 43"	24,84		
458			332782,92	1242078,75
	73° 34' 05"	28,14		
459			332790,88	1242105,74
	92° 22' 01"	21,31		
460			332790	1242127,03
	101° 20' 35"	40,62		
461			332782,01	1242166,86
	107° 14' 23"	33,2		

Название (номер) межевого знака	Дирекционные углы (град. мин. сек.)	Длина линии(м)	X координата	Y координата
462			332772,17	1242198,57
	121° 21' 35"	19,85		
463			332761,84	1242215,52
	145° 23' 00"	62,77		
464			332710,18	1242251,18
	124° 08' 08"	33,54		
465			332691,36	1242278,94
	97° 42' 55"	41,41		
466			332685,8	1242319,98
	108° 46' 10"	61,23		
467			332666,1	1242377,95
	119° 24' 45"	51,76		
468			332640,68	1242423,04
	116° 56' 58"	117,32		
469			332587,51	1242527,62
	99° 05' 25"	60,26		
470			332577,99	1242587,12
	86° 34' 46"	45,42		
471			332580,7	1242632,46
	117° 59' 13"	42,17		
472			332560,91	1242669,7
	123° 16' 46"	44,9		
473			332536,27	1242707,24
	115° 58' 49"	59,58		
474			332510,17	1242760,8
	115° 39' 52"	26,46		
475			332498,71	1242784,65
	115° 54' 45"	49,08		
476			332477,26	1242828,8
	130° 55' 40"	60,74		
477			332437,47	1242874,69
	115° 19' 11"	61,73		
478			332411,07	1242930,49
	84° 11' 42"	74,35		
479			332418,59	1243004,46
	71° 09' 49"	62,29		
480			332438,7	1243063,41
	74° 46' 29"	79,36		
481			332459,54	1243139,98
	76° 46' 26"	57,47		
482			332472,69	1243195,93
	150° 12' 33"	38,71		
483			332439,1	1243215,16
	108° 19' 37"	15,11		
484			332434,35	1243229,5
	110° 55' 09"	14,96		
485			332429,01	1243243,47
	130° 07' 34"	6,41		
486			332424,88	1243248,37
	146° 47' 27"	10,24		
487			332416,31	1243253,98
	127° 06' 38"	17,62		
488			332405,68	1243268,03
	108° 09' 18"	14,89		
489			332401,04	1243282,18



Название (номер) межевого знака	Дирекционные углы (град. мин. сек.)	Длина линии(м)	X координата	Y координата
	95° 44' 14"	12,8		
490			332399,76	1243294,92
	89° 20' 26"	13,9		
491			332399,92	1243308,82
	78° 30' 24"	14,7		
492			332402,85	1243323,23
	63° 26' 06"	10,17		
493			332407,4	1243332,33
	40° 51' 30"	11,36		
494			332415,99	1243339,76
	45° 26' 26"	10,12		
495			332423,09	1243346,97
	62° 41' 29"	8,96		
496			332427,2	1243354,93
	79° 03' 00"	9,05		
497			332428,92	1243363,82
	93° 01' 34"	13,45		
498			332428,21	1243377,25
	106° 51' 16"	12,38		
499			332424,62	1243389,1
	131° 56' 16"	6,88		
500			332420,02	1243394,22
	161° 27' 18"	4,94		
501			332415,34	1243395,79
	182° 58' 04"	7,34		
502			332408,01	1243395,41
	151° 39' 26"	4,61		
503			332403,95	1243397,6
	112° 45' 13"	6,26		
504			332401,53	1243403,37
	103° 37' 10"	11,34		
505			332398,86	1243414,39
	128° 20' 46"	11,41		
506			332391,78	1243423,34
	103° 14' 58"	7,42		
507			332390,08	1243430,56
	86° 49' 52"	11,58		
508			332390,72	1243442,12
	83° 44' 25"	11,01		
509			332391,92	1243453,06
	104° 12' 31"	8,07		
510			332389,94	1243460,88
	125° 54' 43"	6,94		
511			332385,87	1243466,5
	160° 23' 21"	5,39		
512			332380,79	1243468,31
	183° 19' 42"	7,92		
513			332372,88	1243467,85
	196° 38' 21"	14,63		
514			332358,86	1243463,66
	183° 50' 53"	10,13		
515			332348,75	1243462,98
	194° 11' 14"	10,12		
516			332338,94	1243460,5
	209° 45' 26"	17,19		

Название (номер) межевого знака	Дирекционные углы (град. мин. сек.)	Длина линии(м)	X координата	Y координата
517			332324,02	1243451,97
	219° 59' 00"	7,84		
518			332318,01	1243446,93
	196° 19' 45"	6,97		
519			332311,32	1243444,97
	182° 31' 38"	7,94		
520			332303,39	1243444,62
	168° 09' 11"	9,21		
521			332294,38	1243446,51
	153° 47' 01"	25,72		
522			332271,31	1243457,87
	125° 24' 47"	10,15		
523			332265,43	1243466,14
	104° 50' 40"	12,72		
524			332262,17	1243478,44
	98° 16' 56"	14,93		
525			332260,02	1243493,21
	110° 01' 46"	18,98		
526			332253,52	1243511,04
	117° 07' 58"	19,41		
527			332244,67	1243528,31
	111° 57' 47"	17,11		
528			332238,27	1243544,18
	113° 40' 25"	14,1		
529			332232,61	1243557,09
	109° 37' 46"	14,26		
530			332227,82	1243570,52
	116° 42' 16"	22,07		
531			332217,9	1243590,24
	133° 55' 15"	8,26		
532			332212,17	1243596,19
	126° 52' 12"	14,2		
533			332203,65	1243607,55
	110° 44' 55"	9,4		
534			332200,32	1243616,34
	109° 57' 12"	8,23		
535			332197,51	1243624,08
	109° 06' 36"	8,86		
536			332194,61	1243632,45
	99° 43' 59"	5,92		
537			332193,61	1243638,28
	70° 34' 40"	5,32		
538			332195,38	1243643,3
	79° 02' 38"	17,15		
539			332198,64	1243660,14
	69° 59' 40"	21,69		
540			332206,06	1243680,52
	76° 02' 24"	21,85		
541			332211,33	1243701,72
	70° 21' 06"	13,89		
542			332216	1243714,8
	82° 58' 11"	8,25		
543			332217,01	1243722,99
	107° 59' 05"	5,64		
544			332215,27	1243728,35

Название (номер) межевого знака	Дирекционные углы (град. мин. сек.)	Длина линии(м)	X координата	Y координата
	152° 20' 46"	6,12		
545			332209,85	1243731,19
	171° 00' 32"	8		
546			332201,95	1243732,44
	171° 15' 14"	6,97		
547			332195,06	1243733,5
	172° 47' 12"	7,25		
548			332187,87	1243734,41
	151° 13' 41"	7,08		
549			332181,66	1243737,82
	107° 28' 39"	10,79		
550			332178,42	1243748,11
	62° 20' 24"	10,3		
551			332183,2	1243757,23
	39° 28' 32"	16,23		
552			332195,73	1243767,55
	28° 16' 28"	14,69		
553			332208,67	1243774,51
	28° 34' 52"	12,46		
554			332219,61	1243780,47
	28° 20' 08"	14,47		
555			332232,35	1243787,34
	51° 54' 34"	13,52		
556			332240,69	1243797,98
	76° 08' 31"	10,15		
557			332243,12	1243807,83
	98° 17' 30"	11,03		
558			332241,53	1243818,74
	109° 24' 48"	8,33		
559			332238,76	1243826,6
	114° 01' 35"	14,54		
560			332232,84	1243839,88
	116° 20' 39"	13,93		
561			332226,66	1243852,36
	107° 29' 31"	13,64		
562			332222,56	1243865,37
	82° 31' 29"	31,44		
563			332226,65	1243896,54
	73° 43' 28"	19,3		
564			332232,06	1243915,07
	74° 07' 12"	34,97		
565			332241,63	1243948,71
	98° 13' 05"	23,02		
566			332238,34	1243971,49
	111° 09' 41"	14,63		
567			332233,06	1243985,13
	94° 03' 41"	43,63		
568			332229,97	1244028,65
	100° 55' 29"	34,72		
569			332223,39	1244062,74
	98° 15' 33"	38,91		
570			332217,8	1244101,25
	88° 27' 07"	38,86		
571			332218,85	1244140,1
	103° 29' 39"	28,97		

Название (номер) межевого знака	Дирекционные углы (град. мин. сек.)	Длина линии(м)	X координата	Y координата
572			332212,09	1244168,27
	129° 48' 52"	33,48		
573			332190,65	1244193,99
	114° 06' 52"	42,15		
574			332173,43	1244232,46
	117° 09' 18"	26,49		
575			332161,34	1244256,03
	124° 03' 57"	70,2		
576			332122,02	1244314,18
	113° 50' 17"	59,41		
577			332098,01	1244368,52
	128° 37' 36"	43,38		
578			332070,93	1244402,41
	134° 37' 56"	53,97		
579			332033,01	1244440,82
	114° 16' 32"	76,01		
580			332001,76	1244510,11
	101° 46' 06"	42,9		
581			331993,01	1244552,11
	127° 42' 52"	11,26		
582			331986,12	1244561,02
	127° 40' 27"	11,26		
583			331979,24	1244569,93
	128° 02' 04"	7,87		
584			331974,39	1244576,13
	115° 44' 37"	6,24		
585			331971,68	1244581,75
	66° 47' 34"	8,86		
586			331975,17	1244589,89
	55° 28' 56"	15,74		
587			331984,09	1244602,86
	65° 05' 04"	11,96		
588			331989,13	1244613,71
	120° 59' 08"	4,53		
589			331986,8	1244617,59
	147° 42' 56"	8,71		
590			331979,44	1244622,24
	166° 43' 51"	3,44		
591			331976,09	1244623,03
	161° 47' 10"	10,65		
592			331965,97	1244626,36
	161° 48' 14"	22,77		
593			331944,34	1244633,47
	143° 04' 34"	25,42		
594			331924,02	1244648,74
	146° 05' 52"	13,48		
595			331912,83	1244656,26
	151° 15' 12"	9,4		
596			331904,59	1244660,78
	165° 44' 38"	5,69		
597			331899,08	1244662,18
	153° 23' 15"	5,4		
598			331894,25	1244664,6
	132° 04' 10"	16,04		
599			331883,5	1244676,51

Название (номер) межевого знака	Дирекционные углы (град. мин. сек.)	Длина линии(м)	X координата	Y координата
	132° 36' 53"	30,07		
600			331863,14	1244698,64
	149° 22' 33"	5,5		
601			331858,41	1244701,44
	154° 59' 44"	5,58		
602			331853,35	1244703,8
	185° 04' 14"	8,37		
603			331845,01	1244703,06
	198° 15' 55"	18,15		
604			331827,77	1244697,37
	195° 55' 17"	9,88		
605			331818,27	1244694,66
	182° 47' 08"	11,93		
606			331806,35	1244694,08
	165° 53' 13"	30,72		
607			331776,56	1244701,57
	180° 56' 14"	19,56		
608			331757	1244701,25
	210° 20' 36"	6,65		
609			331751,26	1244697,89
	238° 17' 17"	6,83		
610			331747,67	1244692,08
	257° 58' 53"	13,64		
611			331744,83	1244678,74
	264° 29' 26"	12,19		
612			331743,66	1244666,61
	265° 49' 08"	11,11		
613			331742,85	1244655,53
	249° 48' 18"	10,4		
614			331739,26	1244645,77
	231° 20' 25"	8,84		
615			331733,74	1244638,87
	212° 27' 14"	7,58		
616			331727,34	1244634,8
	186° 57' 33"	17,58		
617			331709,89	1244632,67
	186° 25' 21"	13,86		
618			331696,12	1244631,12
	205° 18' 22"	8,14		
619			331688,76	1244627,64
	236° 46' 42"	9,84		
620			331683,37	1244619,41
	250° 07' 02"	13,64		
621			331678,73	1244606,58
	238° 38' 10"	14,49		
622			331671,19	1244594,21
	220° 00' 46"	10,98		
623			331662,78	1244587,15
	215° 10' 28"	12,1		
624			331652,89	1244580,18
	198° 45' 28"	11,79		
625			331641,73	1244576,39
	182° 06' 06"	13,09		
626			331628,65	1244575,91
	176° 43' 48"	27,17		

Название (номер) межевого знака	Дирекционные углы (град. мин. сек.)	Длина линии(м)	X координата	Y координата
627			331601,52	1244577,46
	186° 34' 11"	16,26		
628			331585,37	1244575,6
	204° 54' 55"	14,29		
629			331572,41	1244569,58
	216° 59' 59"	19,41		
630			331556,91	1244557,9
	207° 24' 20"	17,68		
631			331541,21	1244549,76
	193° 52' 38"	20,97		
632			331520,85	1244544,73
	180° 01' 45"	19,69		
633			331501,16	1244544,72
	163° 02' 42"	19,96		
634			331482,07	1244550,54
	148° 50' 36"	13,24		
635			331470,74	1244557,39
	137° 13' 25"	16,4		
636			331458,7	1244568,53
	140° 19' 02"	32,28		
637			331433,86	1244589,14
	161° 10' 28"	30,62		
638			331404,88	1244599,02
	287° 08' 24"	19,17		
639			331410,53	1244580,7
	215° 42' 39"	59,62		
640			331362,12	1244545,9
	208° 17' 55"	70,37		
641			331300,16	1244512,54
	202° 59' 03"	56,49		
642			331248,15	1244490,48
	210° 38' 58"	31,58		
643			331220,98	1244474,38
	211° 42' 50"	73,75		
644			331158,24	1244435,61
	186° 25' 45"	44,74		
645			331113,78	1244430,6
	166° 35' 08"	31,29		
646			331083,34	1244437,86
	159° 36' 36"	39,21		
647			331046,59	1244451,52
	174° 24' 19"	57,54		
648			330989,32	1244457,13
	157° 42' 30"	51,01		
649			330942,12	1244476,48
	135° 09' 54"	63,85		
650			330896,84	1244521,5
	152° 28' 15"	43,05		
651			330858,66	1244541,4
	167° 43' 15"	49,04		
652			330810,74	1244551,83
	163° 19' 57"	64,19		
653			330749,25	1244570,24
	145° 29' 45"	54,85		
654			330704,05	1244601,31

Название (номер) межевого знака	Дирекционные углы (град. мин. сек.)	Длина линии(м)	X координата	Y координата
	132° 52' 36"	51,91		
655			330668,73	1244639,35
	132° 02' 37"	39,21		
656			330642,47	1244668,47
	128° 32' 43"	28,93		
657			330624,44	1244691,1
	155° 12' 43"	27,69		
658			330599,3	1244702,71
	169° 24' 40"	33,2		
659			330566,67	1244708,81
	168° 36' 16"	39,43		
660			330528,02	1244716,6
	162° 02' 39"	46,9		
661			330483,4	1244731,06
	168° 40' 02"	44,27		
662			330439,99	1244739,76
	189° 08' 19"	64,91		
663			330375,9	1244729,45
	197° 56' 40"	36,94		
664			330340,76	1244718,07
	201° 14' 35"	35,63		
665			330307,55	1244705,16
	200° 25' 05"	30,61		
666			330278,86	1244694,48
	190° 54' 09"	47,16		
667			330232,55	1244685,56
	168° 17' 33"	36,47		
668			330196,84	1244692,96
	158° 59' 07"	28,95		
669			330169,82	1244703,34
	160° 38' 37"	17,5		
670			330153,31	1244709,14
	186° 22' 45"	32,4		
671			330121,11	1244705,54
	202° 28' 55"	22,67		
672			330100,16	1244696,87
	199° 32' 01"	28,53		
673			330073,27	1244687,33
	195° 16' 55"	44,73		
674			330030,12	1244675,54
	217° 21' 10"	54,57		
675			329986,74	1244642,43
	224° 18' 17"	56,52		
676			329946,29	1244602,95
	250° 24' 07"	30,38		
677			329936,1	1244574,33
	257° 09' 59"	36,51		
678			329927,99	1244538,73
	240° 16' 02"	46,46		
679			329904,95	1244498,39
	226° 35' 06"	48,83		
680			329871,39	1244462,92
	229° 51' 45"	40,46		
681			329845,31	1244431,99
	225° 36' 14"	50,99		

Название (номер) межевого знака	Дирекционные углы (град. мин. сек.)	Длина линии(м)	X координата	Y координата
682			329809,64	1244395,56
	243° 12' 20"	18,99		
683			329801,08	1244378,61
	274° 47' 58"	29,28		
684			329803,53	1244349,43
	303° 27' 51"	7,04		
685			329807,41	1244343,56
	287° 21' 37"	5,56		
686			329809,07	1244338,25
	275° 03' 08"	5,11		
687			329809,52	1244333,16
	260° 28' 40"	4,71		
688			329808,74	1244328,51
	240° 28' 43"	3,82		
689			329806,86	1244325,19
	222° 22' 35"	5,25		
690			329802,98	1244321,65
	207° 16' 10"	4,37		
691			329799,1	1244319,65
	180° 00' 00"	7,97		
692			329791,13	1244319,65
	166° 38' 10"	7,44		
693			329783,89	1244321,37
	171° 19' 07"	4,7		
694			329779,24	1244322,08
	189° 01' 02"	8,04		
695			329771,3	1244320,82
	247° 26' 11"	12,56		
696			329766,48	1244309,22
	271° 47' 40"	20,12		
697			329767,11	1244289,11
	282° 44' 16"	30,61		
698			329773,86	1244259,25
	294° 25' 12"	25,81		
699			329784,53	1244235,75
	267° 58' 39"	12,47		
700			329784,09	1244223,29
	246° 05' 02"	6,29		
701			329781,54	1244217,54
	231° 34' 23"	12,29		
702			329773,9	1244207,91
	241° 19' 49"	6,94		
703			329770,57	1244201,82
	250° 53' 59"	6,26		
704			329768,52	1244195,9
	250° 55' 47"	6,27		
705			329766,47	1244189,97
	270° 23' 35"	17,49		
706			329766,59	1244172,48
	270° 00' 00"	9,52		
707			329766,59	1244162,96
	297° 03' 45"	17,52		
708			329774,56	1244147,36
	298° 25' 45"	4,54		
709			329776,72	1244143,37



Название (номер) межевого знака	Дирекционные углы (град. мин. сек.)	Длина линии(м)	X координата	Y координата
	298° 29' 21"	4,53		
710			329778,88	1244139,39
	276° 23' 34"	6,02		
711			329779,55	1244133,41
	264° 54' 55"	7,56		
712			329778,88	1244125,88
	250° 50' 06"	8,44		
713			329776,11	1244117,91
	237° 02' 04"	16,89		
714			329766,92	1244103,74
	241° 08' 04"	18,83		
715			329757,83	1244087,25
	252° 58' 41"	8,34		
716			329755,39	1244079,28
	270° 52' 29"	7,86		
717			329755,51	1244071,42
	273° 23' 57"	8,26		
718			329756	1244063,17
	273° 28' 21"	8,26		
719			329756,5	1244054,93
	248° 21' 16"	7,51		
720			329753,73	1244047,95
	227° 16' 05"	5,72		
721			329749,85	1244043,75
	210° 16' 36"	6,15		
722			329744,54	1244040,65
	198° 10' 02"	6,77		
723			329738,11	1244038,54
	190° 01' 55"	8,27		
724			329729,97	1244037,1
	189° 57' 07"	8,27		
725			329721,82	1244035,67
	195° 13' 02"	9,3		
726			329712,85	1244033,23
	215° 00' 21"	6,76		
727			329707,31	1244029,35
	237° 40' 38"	12,44		
728			329700,66	1244018,84
	242° 17' 35"	28,95		
729			329687,2	1243993,21
	242° 17' 02"	28,94		
730			329673,74	1243967,59
	236° 50' 14"	38,88		
731			329652,47	1243935,04
	236° 41' 39"	25,22		
732			329638,62	1243913,96
	236° 42' 24"	25,23		
733			329624,77	1243892,87
	240° 43' 42"	18,47		
734			329615,74	1243876,76
	240° 42' 48"	18,46		
735			329606,71	1243860,66
	268° 06' 13"	16,62		
736			329606,16	1243844,05
	262° 36' 46"	9,49		

Название (номер) межевого знака	Дирекционные углы (град. мин. сек.)	Длина линии(м)	X координата	Y координата
737			329604,94	1243834,64
	245° 41' 10"	23,68		
738			329595,19	1243813,06
	253° 01' 32"	12,16		
739			329591,64	1243801,43
	274° 59' 47"	10,22		
740			329592,53	1243791,25
	291° 45' 17"	18,24		
741			329599,29	1243774,31
	278° 12' 24"	11,63		
742			329600,95	1243762,8
	269° 01' 06"	12,84		
743			329600,73	1243749,96
	286° 56' 11"	15,96		
744			329605,38	1243734,69
	310° 28' 37"	6,99		
745			329609,92	1243729,37
	321° 05' 26"	10,4		
746			329618,01	1243722,84
	331° 34' 15"	9,07		
747			329625,99	1243718,52
	299° 48' 28"	24,9		
748			329638,37	1243696,91
	294° 00' 38"	139,47		
749			329695,12	1243569,51
	304° 48' 51"	106,32		
750			329755,82	1243482,22
	302° 22' 44"	115,63		
751			329817,74	1243384,57
	312° 56' 49"	84,09		
752			329875,03	1243323,02
	307° 45' 31"	117,47		
753			329946,96	1243230,15
	303° 17' 16"	60,05		
754			329979,92	1243179,95
	302° 14' 36"	92,61		
755			330029,33	1243101,62
	282° 21' 43"	72,96		
756			330044,95	1243030,35
	291° 27' 05"	80,53		
757			330074,4	1242955,4
	294° 31' 09"	91,33		
758			330112,3	1242872,31
	297° 00' 47"	85,78		
759			330151,26	1242795,89
	314° 02' 23"	30,8		
760			330172,67	1242773,75
	337° 31' 32"	18,18		
761			330189,47	1242766,8
	358° 54' 02"	19,28		
762			330208,75	1242766,43
	321° 15' 21"	12,72		
763			330218,67	1242758,47
	334° 16' 02"	47,72		
764			330261,66	1242737,75

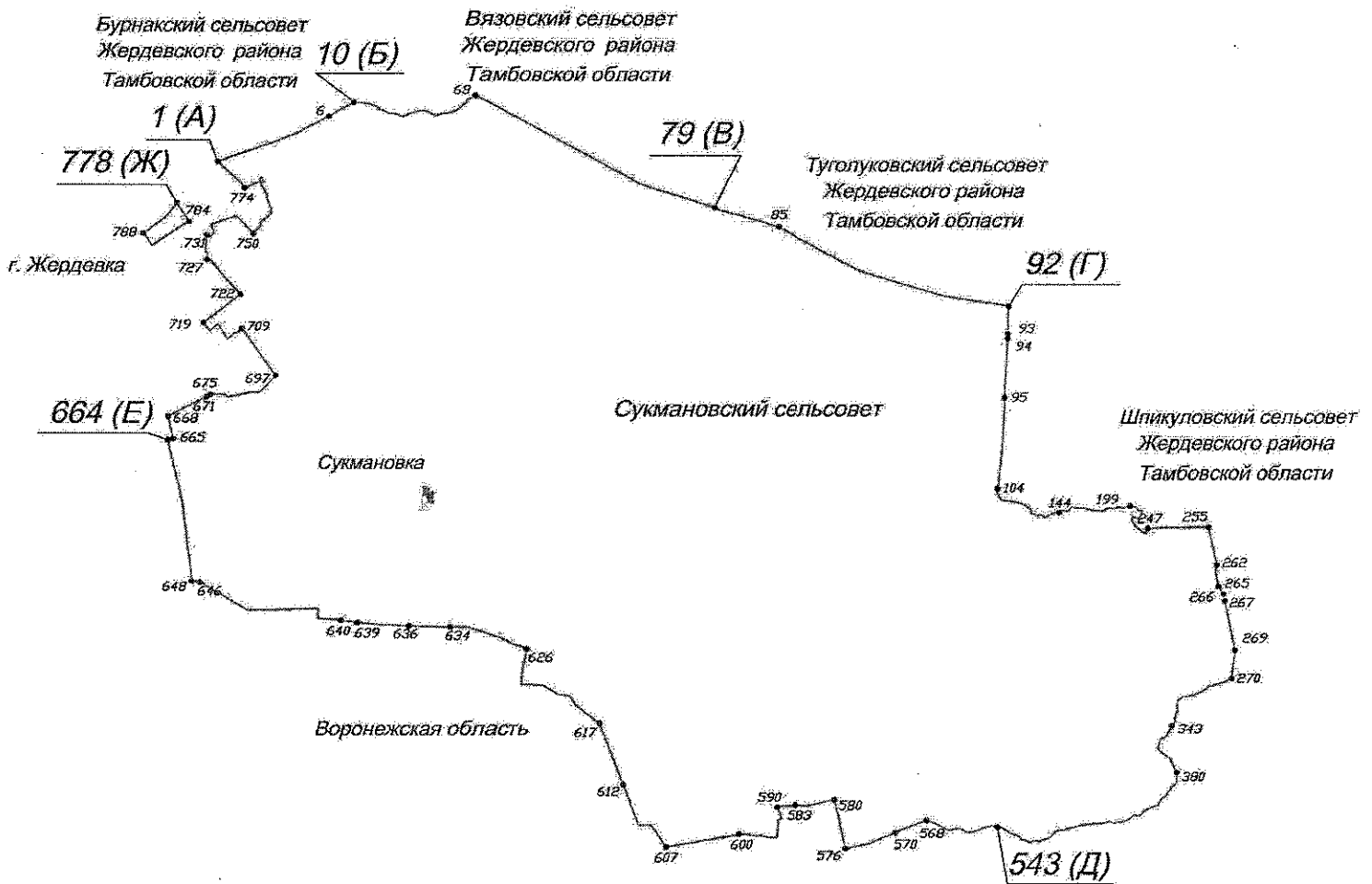
Название (номер) межевого знака	Дирекционные углы (град. мин. сек.)	Длина линии(м)	X координата	Y координата
	329° 39' 30"	294,27		
765			330515,62	1242589,1
	11° 31' 08"	234,51		
766			330745,41	1242635,93
	15° 35' 02"	50,29		
767			330793,85	1242649,44
	252° 11' 07"	575,74		
768			330617,71	1242101,31
	252° 27' 11"	623,24		
769			330429,81	1241507,07
	176° 06' 18"	16,49		
770			330413,36	1241508,19
	252° 02' 32"	245,98		
771			330337,52	1241274,19
	252° 14' 12"	339,61		
772			330233,91	1240950,77
	248° 24' 28"	43,75		
773			330217,81	1240910,09
	243° 37' 24"	80,29		
774			330182,14	1240838,16
	241° 39' 54"	223,69		
775			330075,97	1240641,27
	245° 17' 18"	23,92		
776			330065,97	1240619,54
	258° 57' 39"	23,24		
777			330061,52	1240596,73
	281° 25' 50"	27		
778			330066,87	1240570,27
	327° 11' 25"	261,4		
779			330286,57	1240428,63
	325° 04' 32"	254,92		
780			330495,58	1240282,69
	325° 08' 02"	298,88		
781			330740,81	1240111,83
	325° 28' 46"	286,84		
782			330977,14	1239949,28
	325° 07' 04"	128,12		
783			331082,24	1239876,01
	325° 07' 04"	128,12		
784			331187,34	1239802,74
	325° 55' 16"	153,21		
785			331314,24	1239716,89
	317° 45' 33"	404,52		
786			331613,72	1239444,95
	310° 22' 25"	129,31		
787			331697,48	1239346,44
	308° 19' 09"	1286,04		
788			332494,88	1238337,45
	305° 15' 37"	141,49		
789			332576,56	1238221,92
	220° 28' 01"	83,65		
790			332512,92	1238167,63
	211° 29' 42"	43,09		
791			332476,18	1238145,12
	235° 08' 54"	50,49		

Название (номер) межевого знака	Дирекционные углы (град. мин. сек.)	Длина линии(м)	X координата	Y координата
792			332447,33	1238103,69
	252° 05' 32"	53,27		
793			332430,95	1238053
	237° 34' 42"	80,69		
794			332387,69	1237984,89
	290° 04' 04"	78,13		
795			332414,5	1237911,5
	266° 27' 24"	79,12		
796			332409,61	1237832,53
	272° 42' 03"	86,59		
797			332413,69	1237746,04
	270° 37' 11"	72,1		
798			332414,47	1237673,94
	250° 43' 12"	80,62		
799			332387,85	1237597,84
	239° 54' 37"	110,86		
800			332332,27	1237501,92
	274° 10' 08"	71,53		
801			332337,47	1237430,58
	189° 12' 58"	289,65		
802			332051,56	1237384,19
	193° 22' 06"	150,43		
803			331905,21	1237349,41
	190° 43' 48"	413,04		
804			331499,39	1237272,51
	190° 42' 40"	558,39		
805			330950,73	1237168,73
	190° 15' 00"	145,16		
806			330807,89	1237142,9
	222° 54' 10"	26,47		
807			330788,5	1237124,88
	230° 34' 55"	24,43		
808			330772,99	1237106,01
	211° 51' 36"	32,57		
809			330745,33	1237088,82
	201° 24' 11"	53,13		
810			330695,86	1237069,43
	246° 55' 28"	328,06		
811			330567,28	1236767,62
	279° 52' 58"	506,6		
812			330654,23	1236268,54
	280° 53' 50"	466,6		
813			330742,44	1235810,35
	280° 45' 17"	511,51		
814			330837,89	1235307,82
	280° 55' 27"	639,7		
815			330959,12	1234679,71
	354° 59' 57"	301,02		
816			331258,99	1234653,47
	292° 08' 56"	10,11		
817			331262,8	1234644,11
	356° 51' 38"	157,77		
818			331420,33	1234635,47
	75° 37' 53"	6,69		
819			331421,99	1234641,95

Название (номер) межевого знака	Дирекционные углы (град. мин. сек.)	Длина линии(м)	X координата	Y координата
	13° 38' 52"	21,11		
820			331442,5	1234646,93
	359° 32' 46"	512,49		
821			331954,97	1234642,87
	359° 44' 36"	513,2		
822			332468,16	1234640,57
	359° 44' 47"	517,15		
823			332985,3	1234638,28
	276° 29' 30"	530,86		
824			333045,32	1234110,82
	352° 41' 04"	665,88		
825			333705,78	1234026,03
	352° 48' 40"	524,44		
826			334226,1	1233960,4
	352° 38' 26"	543,98		
1			334765,6	1233890,72

Приложение 11  
к Закону Тамбовской области «Об установлении границ  
муниципальных образований Жердевского района  
Тамбовской области и определении места нахождения  
их представительных органов и о признании  
утратившими силу отдельных положений некоторых  
законодательных актов Тамбовской области»

**Схема границ  
муниципального образования - Сукмановский сельсовет  
Жердевского района Тамбовской области**



**Описание границ  
муниципального образования - Сукмановский сельсовет  
Жердевского района Тамбовской области**

**I. Участок границы с муниципальным образованием – Бурнаковский сельсовет Жердевского района Тамбовской области (от А до Б)**

Граница с муниципальным образованием — Бурнаковский сельсовет Жердевского района Тамбовской области проходит:

- от т.1(А) до т.6 по южной стороне лесополосы;
- от т.6 до т.10(Б) по пруду до начала лесополосы.

**II. Участок границы с муниципальным образованием — Вязовский сельсовет Жердевского района Тамбовской области (от Б до В)**

Граница с муниципальным образованием — Вязовский сельсовет Жердевского района Тамбовской области проходит:

- от т.10(Б) до т.68 по середине пруда;
- от т.68 до т.79(В) по юго-западной стороне лесополосы.

**III. Участок границы с муниципальным образованием - Туголуковский сельсовет Жердевского района Тамбовской области (от В до Г)**

Граница с муниципальным образованием — Туголуковский сельсовет Жердевского района Тамбовской области проходит:

- от т.79(В) до т.85 по меже;
- от т.85 до т.92(Г) по южной стороне лесополосы.

**IV. Участок границы с муниципальным образованием — Шпикуловский сельсовет Жердевского района Тамбовской области (от Г до Д)**

Граница с муниципальным образованием — Шпикуловский сельсовет Жердевского района Тамбовской области проходит:

- от т.92(Г) до т.93 по меже;
- от т.93 до т.94 пересекая балку;
- от т.94 до т.95 по восточной стороне лесополосы;
- от т.95 до т.104 по меже;
- от т.104 до т.144 по дну балки;
- от т.144 до т.199 по середине пруда;
- от т.199 до т.247 по середине р. Карачан;
- от т.247 до т.255 по южной стороне полосы отвода автомобильной дороги "Жердевка – Сукмановка – Ивановка – "Каспий";
- от т.255 до т.262 по восточной стороне лесополосы;
- от т.262 до т.265 по меже;
- от т.265 до т.266 по склону балки;
- от т.266 до т.267 пересекая пруд;

- от т.267 до т.269 по грунтовой дороге;
- от т.269 до т.270 по восточной стороне лесополосы;
- от т.270 до т.343 по дну балки;
- от т.343 до т.380 по середине р. Карачан;
- от т.380 до т.543(Д) по дну балки от середины р. Карачан.

#### **V. Участок границы с муниципальным образованием – Воронежская область (от Д до Е)**

Граница с муниципальным образованием — Воронежская область проходит:

- от т.543(Д) до т.568 по дну балки;
- от т.568 до т.570 по меже;
- от т.570 до т.576 по южной стороне лесополосы;
- от т.576 до т.580 по восточной стороне лесополосы;
- от т.580 до т.583 по южной стороне лесополосы;
- от т.583 до т.590 по склону балки;
- от т.590 до т.600 по по дну балки;
- от т.600 до т.607 по южной стороне лесополосы;
- от т.607 до т.612 по краю пастбищного участка;
- от т.612 до т.617 по восточной стороне лесополосы;
- от т.617 до т.626 по дну балки до плотины пруда;
- от т.626 до т.634 по меже до лесного массива;
- от т.634 до т.636 пересекая лесной массив;
- от т.636 до т.639 по меже до р. Шинокость;
- от т.639 до т.640 пересекая р. Шинокость;
- от т.640 до т.646 пересекая лесной массив до полосы отвода железной дороги;
- от т.646 до т.648 пересекая полосу отвода железной дороги;
- от т.648 до т.664(Е) по западной стороне отвода железной дороги.

#### **VI. Участок границы с муниципальным образованием — г. Жердевка Жердевского района Тамбовской области (от Е до А, от Ж до Ж)**

Граница с муниципальным образованием — г. Жердевка Жердевского района Тамбовской области проходит:

- от т.664(Е) до т.665 пересекая полосу отвода железной дороги;
- от т.665 до т.668 по восточной стороне отвода железной дороги;
- от т.668 до т.671 по меже до полосы отвода автомобильной дороги «Жердевка-Сукмановка-Ивановка-Каспий»;
- от т.671 до т.675 пересекая полосу отвода автомобильной дороги «Жердевка-Сукмановка-Ивановка-Каспий»;
- от т.675 до т.697 по южной границе отстойников сахарного завода;
- от т.697 до т.709 по восточной границе отстойников сахарного завода;
- от т.709 до т.719 меже до полосы отвода автомобильной дороги;
- от т.719 до т.722 по южной стороне полосы отвода автомобильной дороги;
- от т.722 до т.727 по восточной границе частной застройки г. Жердевка;
- от т.727 до т.731 по юго-восточной границе лесополосы;
- от т.731 до т.750 по грунтовой дороге;
- от т.750 до т.774 по окраине п. 2-ой Савальский;
- от т.774 до т.1(А) по восточной стороне лесополосы.



- от т.778(Ж) до т.784 по окраине личных угодий, расположенных в г. Жердевка по ул. Льва Толстого;
- от т.784 до т.788 по меже;
- от т.788 до т.778(Ж) по полосе отвода автомобильной дороги.

**Каталог координат  
характерных точек границ муниципального образования -  
Сукмановский сельсовет Жердевского района Тамбовской области**

Название (номер) межевого знака	Дирекционные углы (град. мин. сек.)	Длина линии(м)	X координата	Y координата
1			333329,74	1252658,17
	71° 11' 16"	685,77		
2			333550,88	1253307,31
	70° 53' 06"	440,14		
3			333695,01	1253723,18
	68° 18' 08"	439,69		
4			333857,57	1254131,72
	61° 16' 22"	143,31		
5			333926,45	1254257,39
	62° 37' 35"	499,7		
6			334156,21	1254701,14
	59° 30' 42"	249,09		
7			334282,59	1254915,79
	61° 12' 40"	32,04		
8			334298,02	1254943,87
	62° 43' 04"	163,99		
9			334373,19	1255089,62
	60° 44' 00"	77,89		
10			334411,27	1255157,57
	93° 21' 31"	67,43		
11			334407,32	1255224,88
	98° 24' 47"	46,41		
12			334400,53	1255270,79
	94° 05' 17"	35,35		
13			334398,01	1255306,05
	98° 46' 14"	17,84		
14			334395,29	1255323,68
	94° 07' 45"	57,08		
15			334391,18	1255380,61
	102° 43' 53"	75,41		
16			334374,56	1255454,17
	100° 52' 27"	44,1		
17			334366,24	1255497,48
	105° 03' 14"	15,98		
18			334362,09	1255512,91
	113° 42' 38"	63,49		
19			334336,56	1255571,04
	131° 42' 10"	65,16		
20			334293,21	1255619,69
	143° 37' 15"	14,01		
21			334281,93	1255628
	115° 58' 01"	24,41		
22			334271,24	1255649,95
	109° 13' 04"	70,36		
23			334248,08	1255716,39

Название (номер) межевого знака	Дирекционные углы (град. мин. сек.)	Длина линии(м)	X координата	Y координата
	117° 02' 18"	66,61		
24			334217,8	1255775,72
	104° 02' 58"	63,6		
25			334202,36	1255837,42
	90° 38' 51"	52,2		
26			334201,77	1255889,62
	101° 19' 30"	66,56		
27			334188,7	1255954,88
	116° 59' 31"	36,62		
28			334172,08	1255987,51
	115° 15' 54"	45,92		
29			334152,48	1256029,04
	72° 55' 15"	62,68		
30			334170,89	1256088,96
	62° 33' 09"	70,86		
31			334203,55	1256151,84
	75° 09' 44"	62,6		
32			334219,58	1256212,35
	72° 59' 03"	75,08		
33			334241,55	1256284,14
	78° 50' 42"	39,9		
34			334249,27	1256323,29
	81° 46' 26"	53,96		
35			334256,99	1256376,69
	92° 13' 53"	45,71		
36			334255,21	1256422,37
	101° 50' 01"	52,13		
37			334244,52	1256473,39
	103° 46' 51"	29,93		
38			334237,39	1256502,46
	122° 50' 03"	53,65		
39			334208,3	1256547,54
	118° 31' 01"	70,9		
40			334174,45	1256609,84
	111° 08' 12"	22,41		
41			334166,37	1256630,74
	102° 52' 16"	12,17		
42			334163,66	1256642,6
	68° 10' 45"	16,44		
43			334169,77	1256657,86
	52° 27' 01"	23,94		
44			334184,36	1256676,84
	65° 46' 55"	40,52		
45			334200,98	1256713,79
	77° 47' 18"	51,34		
46			334211,84	1256763,97
	91° 13' 22"	31,87		
47			334211,16	1256795,83
	98° 25' 09"	18,51		
48			334208,45	1256814,14
	80° 46' 36"	40,18		
49			334214,89	1256853,8
	74° 10' 43"	34,88		
50			334224,4	1256887,36
	71° 51' 42"	40,31		

Название (номер межевого знака)	Дирекционные углы (град. мин. сек.)	Длина линии(м)	X координата	Y координата
51			334236,95	1256925,67
	67° 49' 58"	19,77		
52			334244,41	1256943,98
	85° 13' 18"	32,65		
53			334247,13	1256976,52
	76° 13' 55"	17,1		
54			334251,2	1256993,13
	48° 19' 13"	73,99		
55			334300,4	1257048,39
	50° 12' 30"	63,09		
56			334340,78	1257096,87
	51° 04' 51"	24,83		
57			334356,38	1257116,19
	52° 42' 35"	30,25		
58			334374,71	1257140,26
	56° 56' 05"	33,58		
59			334393,03	1257168,4
	23° 54' 27"	56,04		
60			334444,26	1257191,11
	37° 36' 13"	15		
61			334456,14	1257200,26
	55° 58' 23"	33,95		
62			334475,14	1257228,4
	69° 35' 26"	28,82		
63			334485,19	1257255,41
	69° 56' 18"	30,52		
64			334495,66	1257284,08
	66° 19' 48"	16,91		
65			334502,45	1257299,57
	45° 00' 00"	15,63		
66			334513,5	1257310,62
	34° 28' 32"	18,81		
67			334529,01	1257321,27
	64° 43' 16"	11,36		
68			334533,86	1257331,54
	119° 58' 57"	195,5		
69			334436,16	1257500,88
	119° 49' 31"	579,89		
70			334147,75	1258003,96
	119° 27' 20"	575,4		
71			333864,8	1258504,98
	119° 10' 21"	1889,1		
72			332943,98	1260154,46
	119° 59' 09"	59,59		
73			332914,2	1260206,07
	105° 02' 47"	5,78		
74			332912,7	1260211,65
	108° 44' 24"	362,31		
75			332796,3	1260554,75
	109° 18' 23"	18,3		
76			332790,25	1260572,02
	101° 58' 55"	57,18		
77			332778,38	1260627,95
	107° 31' 17"	498,44		
78			332628,32	1261103,26

Название (номер) межевого знака	Дирекционные углы (град. мин. сек.)	Длина линии(м)	X координата	Y координата
	108° 49' 28"	465,52		
79			332478,11	1261543,88
	111° 24' 35"	167,38		
80			332417,01	1261699,71
	105° 22' 35"	365,44		
81			332320,11	1262052,07
	106° 32' 26"	68,49		
82			332300,61	1262117,73
	106° 46' 36"	209,26		
83			332240,21	1262318,08
	107° 09' 04"	223,13		
84			332174,41	1262531,29
	104° 59' 53"	180,34		
85			332127,74	1262705,49
	119° 37' 40"	605,48		
86			331828,41	1263231,81
	118° 37' 46"	726,5		
87			331480,31	1263869,49
	117° 29' 01"	375,78		
88			331306,89	1264202,86
	107° 28' 27"	692,93		
89			331098,82	1264863,81
	106° 38' 45"	824,73		
90			330862,57	1265653,98
	105° 07' 20"	102,88		
91			330835,73	1265753,3
	98° 41' 01"	1138,18		
92			330663,89	1266878,43
	181° 58' 45"	515,08		
93			330149,12	1266860,64
	181° 58' 42"	80,53		
94			330068,64	1266857,86
	183° 03' 12"	1078,51		
95			328991,66	1266800,41
	167° 55' 55"	37,64		
96			328954,85	1266808,28
	182° 35' 31"	22,33		
97			328932,54	1266807,27
	182° 35' 49"	283,81		
98			328649,02	1266794,41
	183° 23' 57"	530,41		
99			328119,54	1266762,96
	186° 14' 04"	442		
100			327680,15	1266714,96
	186° 55' 41"	236,44		
101			327445,44	1266686,44
	186° 11' 03"	34,44		
102			327411,2	1266682,73
	186° 11' 17"	32,84		
103			327378,55	1266679,19
	190° 29' 23"	37,68		
104			327341,5	1266672,33
	196° 11' 33"	44,29		
105			327298,97	1266659,98
	170° 33' 40"	20,12		

Название (номер) межевого знака	Дирекционные углы (град. мин. сек.)	Длина линии(м)	X координата	Y координата
106			327279,12	1266663,28
	166° 29' 17"	27,56		
107			327252,32	1266669,72
	149° 52' 57"	48,65		
108			327210,24	1266694,13
	160° 14' 15"	23,07		
109			327188,53	1266701,93
	138° 53' 28"	39,18		
110			327159,01	1266727,69
	140° 36' 44"	12,29		
111			327149,51	1266735,49
	121° 11' 58"	32,1		
112			327132,88	1266762,95
	95° 53' 25"	132,23		
113			327119,31	1266894,48
	100° 18' 57"	121,29		
114			327097,59	1267013,81
	105° 57' 28"	101,19		
115			327069,77	1267111,1
	107° 53' 51"	56,29		
116			327052,47	1267164,67
	119° 34' 07"	11,69		
117			327046,7	1267174,84
	137° 29' 34"	67,31		
118			326997,08	1267220,32
	118° 11' 10"	60,87		
119			326968,33	1267273,97
	170° 48' 06"	9,63		
120			326958,82	1267275,51
	184° 13' 38"	22,79		
121			326936,09	1267273,83
	182° 01' 53"	10,16		
122			326925,94	1267273,47
	162° 14' 00"	8,95		
123			326917,42	1267276,2
	147° 19' 42"	10,3		
124			326908,75	1267281,76
	130° 19' 28"	20,65		
125			326895,39	1267297,5
	114° 29' 00"	38,53		
126			326879,42	1267332,57
	110° 50' 31"	56,78		
127			326859,22	1267385,63
	97° 04' 07"	17,63		
128			326857,05	1267403,13
	74° 50' 55"	17,94		
129			326861,74	1267420,45
	59° 58' 17"	17,03		
130			326870,26	1267435,19
	109° 50' 12"	17,06		
131			326864,47	1267451,24
	110° 25' 11"	15,25		
132			326859,15	1267465,53
	93° 29' 54"	13,27		
133			326858,34	1267478,78

Название (номер) межевого знака	Дирекционные углы (град. мин. сек.)	Длина линии(м)	X координата	Y координата
	137° 03' 54"	23,55		
134			326841,1	1267494,82
	131° 16' 29"	14,58		
135			326831,48	1267505,78
	112° 38' 21"	15,87		
136			326825,37	1267520,43
	89° 23' 47"	18,98		
137			326825,57	1267539,41
	80° 10' 01"	15,75		
138			326828,26	1267554,93
	59° 57' 09"	55,88		
139			326856,24	1267603,3
	58° 30' 20"	67,4		
140			326891,45	1267660,77
	67° 01' 48"	35,87		
141			326905,45	1267693,8
	75° 36' 15"	22,81		
142			326911,12	1267715,89
	87° 27' 45"	34,33		
143			326912,64	1267750,19
	91° 22' 26"	40,87		
144			326911,66	1267791,05
	73° 25' 35"	13,53		
145			326915,52	1267804,02
	48° 50' 04"	13,22		
146			326924,22	1267813,97
	39° 24' 40"	28,82		
147			326946,49	1267832,27
	60° 03' 41"	8,44		
148			326950,7	1267839,58
	85° 27' 37"	4,67		
149			326951,07	1267844,24
	108° 38' 40"	12,98		
150			326946,92	1267856,54
	90° 45' 14"	9,88		
151			326946,79	1267866,42
	75° 44' 17"	11,08		
152			326949,52	1267877,16
	94° 13' 54"	8,94		
153			326948,86	1267886,08
	122° 47' 03"	14,04		
154			326941,26	1267897,88
	107° 45' 02"	14,83		
155			326936,74	1267912
	90° 46' 08"	14,16		
156			326936,55	1267926,16
	85° 39' 09"	13,72		
157			326937,59	1267939,84
	77° 45' 37"	17,41		
158			326941,28	1267956,85
	55° 50' 22"	18,57		
159			326951,71	1267972,22
	27° 07' 19"	18,4		
160			326968,09	1267980,61
	25° 29' 55"	13,94		

Название (номер) межевого знака	Дирекционные углы (град. мин. сек.)	Длина линии(м)	X координата	Y координата
161			326980,67	1267986,61
	40° 29' 04"	26,58		
162			327000,89	1268003,87
	61° 06' 20"	13,2		
163			327007,27	1268015,43
	83° 53' 10"	12,02		
164			327008,55	1268027,38
	97° 43' 34"	18,45		
165			327006,07	1268045,66
	110° 02' 08"	30,79		
166			326995,52	1268074,59
	102° 06' 32"	25,31		
167			326990,21	1268099,34
	93° 12' 54"	28,89		
168			326988,59	1268128,18
	81° 29' 00"	35,86		
169			326993,9	1268163,64
	88° 00' 40"	24,2		
170			326994,74	1268187,83
	98° 05' 31"	21,24		
171			326991,75	1268208,86
	100° 56' 28"	38,09		
172			326984,52	1268246,26
	98° 56' 58"	33,23		
173			326979,35	1268279,09
	104° 20' 58"	27,52		
174			326972,53	1268305,75
	105° 22' 59"	26,31		
175			326965,55	1268331,12
	95° 41' 46"	54,71		
176			326960,12	1268385,56
	96° 19' 13"	60,59		
177			326953,45	1268445,78
	92° 16' 38"	51,59		
178			326951,4	1268497,33
	99° 39' 58"	17,09		
179			326948,53	1268514,18
	106° 27' 09"	38,03		
180			326937,76	1268550,65
	96° 04' 07"	18,63		
181			326935,79	1268569,18
	75° 44' 29"	15,63		
182			326939,64	1268584,33
	67° 14' 01"	19,85		
183			326947,32	1268602,63
	56° 08' 34"	31,36		
184			326964,79	1268628,67
	59° 30' 16"	25,18		
185			326977,57	1268650,37
	71° 10' 13"	24,79		
186			326985,57	1268673,83
	78° 06' 41"	24,27		
187			326990,57	1268697,58
	78° 14' 09"	22,76		
188			326995,21	1268719,86

Название (номер) межевого знака	Дирекционные углы (град. мин. сек.)	Длина линии(м)	X координата	Y координата
	105° 09' 16"	33,43		
189			326986,47	1268752,13
	101° 45' 25"	8,29		
190			326984,78	1268760,25
	94° 34' 11"	21,84		
191			326983,04	1268782,02
	72° 36' 37"	71,77		
192			327004,49	1268850,51
	78° 54' 31"	22,61		
193			327008,84	1268872,7
	97° 12' 19"	37,23		
194			327004,17	1268909,64
	108° 50' 13"	17,13		
195			326998,64	1268925,85
	100° 58' 15"	31,48		
196			326992,65	1268956,75
	68° 51' 35"	79,33		
197			327021,26	1269030,74
	77° 19' 48"	44,86		
198			327031,1	1269074,51
	89° 32' 46"	6,31		
199			327031,15	1269080,82
	145° 06' 33"	0,93		
200			327030,39	1269081,35
	118° 09' 57"	12,65		
201			327024,42	1269092,5
	114° 50' 20"	18,85		
202			327016,5	1269109,61
	97° 27' 32"	35,13		
203			327011,94	1269144,44
	92° 10' 36"	25,54		
204			327010,97	1269169,96
	109° 39' 47"	25,23		
205			327002,48	1269193,72
	123° 35' 13"	18,51		
206			326992,24	1269209,14
	142° 58' 58"	16,34		
207			326979,19	1269218,98
	157° 37' 57"	19,73		
208			326960,94	1269226,49
	149° 31' 15"	8,52		
209			326953,6	1269230,81
	137° 27' 15"	6,94		
210			326948,49	1269235,5
	121° 09' 16"	4,64		
211			326946,09	1269239,47
	98° 26' 51"	8,17		
212			326944,89	1269247,55
	73° 24' 25"	4,13		
213			326946,07	1269251,51
	59° 36' 39"	16,76		
214			326954,55	1269265,97
	82° 51' 14"	10,13		
215			326955,81	1269276,02
	94° 36' 54"	12,8		



Название (номер) межевого знака	Дирекционные углы (град. мин. сек.)	Длина линии(м)	X координата	Y координата
216			326954,78	1269288,78
	99° 46' 06"	11,08		
217			326952,9	1269299,7
	181° 05' 25"	33,64		
218			326919,27	1269299,06
	196° 52' 11"	26,74		
219			326893,68	1269291,3
	200° 53' 30"	23,98		
220			326871,28	1269282,75
	207° 11' 45"	36,56		
221			326838,76	1269266,04
	213° 35' 18"	29,7		
222			326814,02	1269249,61
	221° 48' 36"	8,9		
223			326807,39	1269243,68
	244° 51' 04"	10,49		
224			326802,93	1269234,18
	265° 02' 02"	13,4		
225			326801,77	1269220,83
	290° 47' 13"	22,65		
226			326809,81	1269199,65
	293° 53' 30"	45,93		
227			326828,41	1269157,66
	277° 03' 01"	11,41		
228			326829,81	1269146,34
	257° 32' 28"	12,42		
229			326827,13	1269134,21
	240° 08' 38"	12,15		
230			326821,08	1269123,67
	216° 38' 00"	15,99		
231			326808,25	1269114,13
	186° 24' 49"	18,08		
232			326790,28	1269112,11
	158° 53' 21"	42,67		
233			326750,47	1269127,48
	148° 08' 27"	38,63		
234			326717,66	1269147,87
	144° 53' 50"	47,93		
235			326678,45	1269175,43
	140° 52' 18"	45,27		
236			326643,33	1269204
	136° 18' 43"	42,62		
237			326612,51	1269233,44
	118° 44' 18"	51,89		
238			326587,56	1269278,94
	133° 36' 50"	54,07		
239			326550,26	1269318,09
	102° 12' 35"	53,95		
240			326538,85	1269370,82
	102° 12' 41"	2,74		
241			326538,27	1269373,5
	102° 22' 51"	1,68		
242			326537,91	1269375,14
	102° 11' 12"	4,36		
243			326536,99	1269379,4

Название (номер) межевого знака	Дирекционные углы (град. мин. сек.)	Длина линии(м)	X координата	Y координата
	27° 22' 38"	17,35		
244			326552,4	1269387,38
	3° 03' 40"	52,24		
245			326604,57	1269390,17
	16° 46' 12"	19,37		
246			326623,12	1269395,76
	59° 41' 38"	13,3		
247			326629,83	1269407,24
	89° 06' 10"	63,87		
248			326630,83	1269471,1
	90° 37' 29"	6,42		
249			326630,76	1269477,52
	88° 36' 51"	107,51		
250			326633,36	1269585
	88° 36' 42"	65,62		
251			326634,95	1269650,6
	88° 37' 02"	23,21		
252			326635,51	1269673,8
	89° 32' 57"	172,9		
253			326636,87	1269846,69
	89° 02' 43"	514,99		
254			326645,45	1270361,61
	90° 22' 48"	168,85		
255			326644,33	1270530,46
	166° 25' 34"	51,39		
256			326594,38	1270542,52
	166° 45' 19"	84,81		
257			326511,83	1270561,95
	167° 41' 29"	74,26		
258			326439,28	1270577,78
	167° 05' 22"	152,35		
259			326290,78	1270611,82
	166° 53' 29"	39,55		
260			326252,26	1270620,79
	166° 53' 03"	21,59		
261			326231,23	1270625,69
	167° 24' 30"	281,23		
262			325956,76	1270687
	192° 22' 49"	23,41		
263			325933,89	1270681,98
	190° 53' 44"	107,93		
264			325827,91	1270661,58
	167° 31' 06"	262,67		
265			325571,45	1270718,35
	148° 36' 14"	167,75		
266			325428,26	1270805,74
	167° 14' 30"	128,55		
267			325302,88	1270834,13
	167° 59' 05"	122,35		
268			325183,21	1270859,6
	167° 52' 07"	795,71		
269			324405,27	1271026,82
	187° 09' 44"	517,25		
270			323892,06	1270962,33
	248° 32' 28"	22,06		

Название (номер) межевого знака	Дирекционные углы (град. мин. сек.)	Длина линии(м)	X координата	Y координата
271			323883,99	1270941,8
	241° 17' 21"	28,66		
272			323870,22	1270916,66
	245° 13' 49"	52,1		
273			323848,39	1270869,35
	245° 59' 07"	33,47		
274			323834,77	1270838,78
	250° 18' 18"	22,43		
275			323827,21	1270817,66
	255° 06' 03"	28,66		
276			323819,84	1270789,96
	252° 11' 53"	32,35		
277			323809,95	1270759,16
	252° 14' 31"	45,77		
278			323795,99	1270715,57
	254° 32' 33"	32,75		
279			323787,26	1270684
	253° 07' 23"	69,44		
280			323767,1	1270617,55
	251° 57' 08"	42,57		
281			323753,91	1270577,07
	254° 27' 07"	26,75		
282			323746,74	1270551,3
	256° 25' 32"	28,89		
283			323739,96	1270523,22
	234° 36' 25"	7,37		
284			323735,69	1270517,21
	239° 38' 42"	9,2		
285			323731,04	1270509,27
	228° 17' 55"	7		
286			323726,38	1270504,04
	226° 18' 50"	6,17		
287			323722,12	1270499,58
	219° 53' 19"	24,76		
288			323703,12	1270483,7
	226° 21' 05"	22,49		
289			323687,6	1270467,43
	231° 38' 54"	16,55		
290			323677,33	1270454,45
	238° 24' 22"	24,8		
291			323664,34	1270433,33
	241° 56' 38"	10,31		
292			323659,49	1270424,23
	248° 10' 57"	19,83		
293			323652,12	1270405,82
	245° 56' 41"	27,57		
294			323640,88	1270380,64
	258° 03' 25"	10,29		
295			323638,75	1270370,57
	250° 46' 33"	34,44		
296			323627,41	1270338,05
	249° 46' 56"	39,85		
297			323613,64	1270300,66
	249° 59' 48"	36,28		
298			323601,23	1270266,57

Название (номер) межевого знака	Дирекционные углы (град. мин. сек.)	Длина линии(м)	X координата	Y координата
	246° 01' 41"	24,81		
299			323591,15	1270243,9
	252° 47' 22"	36,7		
300			323580,29	1270208,84
	252° 47' 34"	31,44		
301			323570,99	1270178,81
	265° 38' 47"	7,77		
302			323570,4	1270171,06
	263° 07' 53"	21,07		
303			323567,88	1270150,14
	269° 29' 04"	21,11		
304			323567,69	1270129,03
	267° 38' 48"	9,5		
305			323567,3	1270119,54
	268° 32' 12"	37,98		
306			323566,33	1270081,57
	250° 29' 07"	6,38		
307			323564,2	1270075,56
	250° 52' 12"	15,38		
308			323559,16	1270061,03
	241° 11' 50"	15,69		
309			323551,6	1270047,28
	236° 02' 38"	25,69		
310			323537,25	1270025,97
	233° 18' 15"	21,74		
311			323524,26	1270008,54
	263° 30' 45"	8,58		
312			323523,29	1270000,01
	266° 06' 20"	8,54		
313			323522,71	1269991,49
	272° 57' 14"	11,25		
314			323523,29	1269980,25
	266° 42' 28"	6,79		
315			323522,9	1269973,47
	196° 16' 15"	45,72		
316			323479,01	1269960,66
	199° 43' 59"	21,92		
317			323458,38	1269953,26
	197° 31' 23"	21,85		
318			323437,54	1269946,68
	187° 19' 21"	18,36		
319			323419,33	1269944,34
	182° 53' 19"	24,01		
320			323395,35	1269943,13
	174° 00' 06"	27,75		
321			323367,75	1269946,03
	167° 16' 06"	27,59		
322			323340,84	1269952,11
	168° 29' 39"	10,33		
323			323330,72	1269954,17
	180° 24' 40"	18,12		
324			323312,6	1269954,04
	193° 28' 18"	11,07		
325			323301,83	1269951,46
	201° 15' 48"	16,02		

Название (номер) межевого знака	Дирекционные углы (град. мин. сек.)	Длина линии(м)	X координата	Y координата
326			323286,9	1269945,65
	201° 25' 15"	10,62		
327			323277,01	1269941,77
	202° 55' 50"	24,69		
328			323254,27	1269932,15
	207° 01' 11"	33,26		
329			323224,64	1269917,04
	198° 50' 12"	17,59		
330			323207,99	1269911,36
	195° 22' 42"	13,88		
331			323194,61	1269907,68
	186° 31' 43"	20,49		
332			323174,25	1269905,35
	185° 29' 48"	10,13		
333			323164,17	1269904,38
	178° 44' 15"	44,02		
334			323120,16	1269905,35
	174° 57' 43"	11,27		
335			323108,93	1269906,34
	186° 45' 58"	13,07		
336			323095,95	1269904,8
	211° 52' 56"	8,88		
337			323088,41	1269900,11
	213° 09' 21"	14,57		
338			323076,21	1269892,14
	221° 59' 49"	12,96		
339			323066,58	1269883,47
	221° 22' 58"	9,86		
340			323059,18	1269876,95
	221° 28' 43"	13,81		
341			323048,83	1269867,8
	236° 11' 45"	20,87		
342			323037,22	1269850,46
	233° 49' 49"	6,22		
343			323033,55	1269845,44
	209° 05' 28"	7,61		
344			323026,9	1269841,74
	197° 25' 34"	18,5		
345			323009,25	1269836,2
	202° 22' 12"	37,05		
346			322974,99	1269822,1
	213° 28' 38"	51,5		
347			322932,03	1269793,69
	210° 07' 15"	39,52		
348			322897,85	1269773,86
	205° 19' 45"	40,02		
349			322861,68	1269756,74
	215° 38' 16"	17,3		
350			322847,62	1269746,66
	222° 03' 10"	18,84		
351			322833,63	1269734,04
	238° 44' 40"	19,2		
352			322823,67	1269717,63
	247° 54' 50"	14,95		
353			322818,05	1269703,78

Название (номер) межевого знака	Дирекционные углы (град. мин. сек.)	Длина линии(м)	X координата	Y координата
	254° 30' 15"	36,94		
354			322808,18	1269668,18
	243° 26' 48"	21,77		
355			322798,45	1269648,71
	227° 17' 35"	12,55		
356			322789,94	1269639,49
	213° 26' 17"	9,45		
357			322782,05	1269634,28
	197° 55' 08"	15,8		
358			322767,02	1269629,42
	195° 21' 58"	27,17		
359			322740,82	1269622,22
	190° 47' 15"	24,95		
360			322716,31	1269617,55
	200° 02' 14"	23,52		
361			322694,21	1269609,49
	213° 48' 15"	27,86		
362			322671,06	1269593,99
	207° 43' 27"	18,57		
363			322654,62	1269585,35
	185° 09' 17"	19,59		
364			322635,11	1269583,59
	177° 28' 06"	13,58		
365			322621,54	1269584,19
	154° 21' 41"	17,98		
366			322605,33	1269591,97
	143° 44' 40"	18,84		
367			322590,14	1269603,11
	137° 28' 51"	28,1		
368			322569,43	1269622,1
	132° 25' 29"	20,14		
369			322555,84	1269636,97
	133° 25' 43"	15,99		
370			322544,85	1269648,58
	122° 06' 49"	37,6		
371			322524,86	1269680,43
	122° 12' 12"	76,43		
372			322484,13	1269745,1
	123° 29' 03"	45,51		
373			322459,02	1269783,06
	132° 39' 10"	24		
374			322442,76	1269800,71
	142° 22' 37"	20,54		
375			322426,49	1269813,25
	149° 18' 16"	29,31		
376			322401,29	1269828,21
	154° 25' 21"	69,02		
377			322339,03	1269858,01
	156° 30' 58"	78,3		
378			322267,22	1269889,21
	157° 05' 25"	58,08		
379			322213,72	1269911,82
	154° 12' 44"	47,47		
380			322170,98	1269932,47
	182° 06' 48"	75,66		

Название (номер межевого знака)	Дирекционные углы (град. мин. сек.)	Длина линии(м)	X координата	Y координата
381			322095,37	1269929,68
	177° 51' 08"	114,47		
382			321980,98	1269933,97
	232° 02' 55"	63,79		
383			321941,75	1269883,67
	239° 46' 41"	20,4		
384			321931,48	1269866,04
	233° 19' 51"	18,84		
385			321920,23	1269850,93
	237° 40' 39"	7,09		
386			321916,44	1269844,94
	203° 57' 32"	16,72		
387			321901,16	1269838,15
	197° 23' 33"	8		
388			321893,53	1269835,76
	195° 57' 15"	18,19		
389			321876,04	1269830,76
	210° 28' 25"	7,22		
390			321869,82	1269827,1
	210° 04' 20"	6,94		
391			321863,81	1269823,62
	228° 26' 43"	9,06		
392			321857,8	1269816,84
	230° 53' 32"	11,99		
393			321850,24	1269807,54
	237° 50' 12"	27,69		
394			321835,5	1269784,1
	237° 46' 31"	18,55		
395			321825,61	1269768,41
	227° 52' 51"	10,97		
396			321818,25	1269760,27
	210° 56' 20"	7,92		
397			321811,46	1269756,2
	196° 07' 11"	7,67		
398			321804,09	1269754,07
	184° 23' 55"	25,16		
399			321779	1269752,14
	198° 49' 49"	17,41		
400			321762,52	1269746,52
	217° 29' 22"	13,69		
401			321751,66	1269738,19
	235° 46' 52"	11,72		
402			321745,07	1269728,5
	242° 56' 22"	31,54		
403			321730,72	1269700,41
	235° 10' 06"	16,98		
404			321721,02	1269686,47
	228° 55' 54"	29,8		
405			321701,44	1269664
	227° 11' 14"	28,53		
406			321682,05	1269643,07
	215° 12' 30"	17,8		
407			321667,51	1269632,81
	212° 12' 46"	21,09		
408			321649,67	1269621,57

Название (номер) межевого знака	Дирекционные углы (град. мин. сек.)	Длина линии(м)	X координата	Y координата
	206° 33' 00"	33,8		
409			321619,43	1269606,46
	211° 19' 19"	24,97		
410			321598,1	1269593,48
	214° 25' 05"	21,83		
411			321580,09	1269581,14
	244° 45' 56"	10,98		
412			321575,41	1269571,21
	244° 49' 10"	17,77		
413			321567,85	1269555,13
	249° 00' 37"	24,9		
414			321558,93	1269531,88
	255° 10' 06"	34,06		
415			321550,21	1269498,95
	255° 56' 53"	26,36		
416			321543,81	1269473,38
	250° 03' 17"	28,44		
417			321534,11	1269446,65
	240° 47' 22"	28,2		
418			321520,35	1269422,04
	241° 02' 16"	48,76		
419			321496,74	1269379,38
	246° 02' 55"	47,27		
420			321477,55	1269336,18
	237° 38' 41"	25		
421			321464,17	1269315,06
	233° 33' 09"	19,26		
422			321452,73	1269299,57
	205° 06' 53"	10,25		
423			321443,45	1269295,22
	210° 03' 06"	16,91		
424			321428,81	1269286,75
	228° 43' 02"	17,23		
425			321417,44	1269273,8
	231° 19' 04"	19,86		
426			321405,03	1269258,3
	241° 27' 50"	20,28		
427			321395,34	1269240,48
	241° 53' 30"	19,76		
428			321386,03	1269223,05
	258° 07' 56"	11,28		
429			321383,71	1269212,01
	282° 15' 03"	10,51		
430			321385,94	1269201,74
	286° 46' 25"	25,85		
431			321393,4	1269176,99
	280° 55' 38"	19,68		
432			321397,13	1269157,67
	271° 33' 11"	12,54		
433			321397,47	1269145,13
	253° 17' 35"	14,16		
434			321393,4	1269131,57
	232° 48' 36"	12,18		
435			321386,04	1269121,87
	230° 25' 54"	37,72		



Название (номер) межевого знака	Дирекционные углы (град. мин. сек.)	Длина линии(м)	X координата	Y координата
436			321362,01	1269092,79
	233° 28' 25"	78,7		
437			321315,17	1269029,55
	241° 53' 19"	47,73		
438			321292,68	1268987,45
	260° 44' 55"	14,74		
439			321290,31	1268972,9
	257° 40' 55"	18,28		
440			321286,41	1268955,04
	263° 14' 57"	26,2		
441			321283,33	1268929,02
	255° 06' 58"	20,98		
442			321277,94	1268908,74
	255° 44' 47"	16,61		
443			321273,85	1268892,64
	256° 56' 50"	10,32		
444			321271,52	1268882,59
	266° 09' 31"	16,72		
445			321270,4	1268865,91
	279° 54' 45"	19,46		
446			321273,75	1268846,74
	270° 24' 41"	15,32		
447			321273,86	1268831,42
	256° 31' 58"	14,9		
448			321270,39	1268816,93
	254° 09' 09"	23,33		
449			321264,02	1268794,49
	257° 06' 45"	15,24		
450			321260,62	1268779,63
	271° 15' 10"	10,06		
451			321260,84	1268769,57
	287° 07' 23"	12,43		
452			321264,5	1268757,69
	293° 39' 04"	13,64		
453			321269,97	1268745,2
	296° 18' 15"	20,63		
454			321279,11	1268726,71
	303° 26' 48"	21,54		
455			321290,98	1268708,74
	275° 52' 25"	13,29		
456			321292,34	1268695,52
	250° 33' 27"	12,23		
457			321288,27	1268683,99
	245° 02' 13"	32,15		
458			321274,7	1268654,84
	254° 16' 28"	22,54		
459			321268,59	1268633,14
	254° 22' 51"	39,07		
460			321258,07	1268595,51
	260° 02' 01"	39,23		
461			321251,28	1268556,87
	264° 25' 32"	41,9		
462			321247,21	1268515,17
	268° 46' 40"	31,88		
463			321246,53	1268483,3

Название (номер) межевого знака	Дирекционные углы (град. мин. сек.)	Длина линии(м)	X координата	Y координата
	273° 45' 16"	36,35		
464			321248,91	1268447,03
	263° 15' 19"	37,55		
465			321244,5	1268409,74
	261° 50' 51"	28,77		
466			321240,42	1268381,26
	263° 54' 05"	35,11		
467			321236,69	1268346,35
	265° 11' 27"	32,32		
468			321233,98	1268314,14
	259° 55' 13"	52,34		
469			321224,82	1268262,61
	263° 19' 34"	20,48		
470			321222,44	1268242,27
	265° 16' 32"	41,16		
471			321219,05	1268201,25
	258° 59' 29"	60,43		
472			321207,51	1268141,93
	253° 01' 34"	49,98		
473			321192,92	1268094,13
	252° 12' 43"	68,9		
474			321171,87	1268028,52
	255° 36' 52"	13,52		
475			321168,51	1268015,42
	270° 26' 12"	41,98		
476			321168,83	1267973,44
	270° 08' 18"	16,57		
477			321168,87	1267956,87
	252° 56' 22"	20,96		
478			321162,72	1267936,83
	244° 50' 43"	18,35		
479			321154,92	1267920,22
	234° 27' 28"	14,59		
480			321146,44	1267908,35
	240° 13' 58"	19,13		
481			321136,94	1267891,74
	244° 33' 41"	15,02		
482			321130,49	1267878,18
	260° 44' 01"	16,83		
483			321127,78	1267861,57
	271° 14' 23"	15,25		
484			321128,11	1267846,32
	272° 05' 30"	30,14		
485			321129,21	1267816,2
	274° 01' 42"	19,22		
486			321130,56	1267797,03
	256° 33' 23"	35,87		
487			321122,22	1267762,14
	250° 04' 08"	40,57		
488			321108,39	1267724
	236° 51' 33"	35,3		
489			321089,09	1267694,44
	223° 08' 29"	52,54		
490			321050,75	1267658,51
	223° 03' 36"	64,55		

Название (номер) межевого знака	Дирекционные углы (град. мин. сек.)	Длина линии(м)	X координата	Y координата
491			321003,59	1267614,44
	233° 52' 30"	47,85		
492			320975,38	1267575,79
	246° 55' 34"	19,9		
493			320967,58	1267557,48
	256° 15' 18"	14,31		
494			320964,18	1267543,58
	270° 00' 00"	22,03		
495			320964,18	1267521,55
	269° 14' 57"	12,21		
496			320964,02	1267509,34
	263° 26' 29"	16,81		
497			320962,1	1267492,64
	235° 39' 50"	17,96		
498			320951,97	1267477,81
	240° 10' 47"	26,38		
499			320938,85	1267454,92
	238° 49' 59"	25,14		
500			320925,84	1267433,41
	259° 00' 55"	12,44		
501			320923,47	1267421,2
	268° 23' 05"	23,06		
502			320922,82	1267398,15
	296° 25' 09"	15,8		
503			320929,85	1267384
	292° 29' 22"	27,06		
504			320940,2	1267359
	266° 32' 51"	6,64		
505			320939,8	1267352,37
	264° 47' 06"	10,12		
506			320938,88	1267342,29
	263° 38' 25"	16,16		
507			320937,09	1267326,23
	262° 19' 46"	5,99		
508			320936,29	1267320,29
	245° 51' 35"	24,21		
509			320926,39	1267298,2
	247° 50' 20"	22,77		
510			320917,8	1267277,11
	246° 05' 04"	14,9		
511			320911,76	1267263,49
	250° 16' 43"	12,54		
512			320907,53	1267251,69
	289° 03' 48"	6,92		
513			320909,79	1267245,15
	289° 00' 01"	12,5		
514			320913,86	1267233,33
	299° 49' 09"	12,45		
515			320920,05	1267222,53
	293° 39' 53"	19,53		
516			320927,89	1267204,64
	297° 11' 13"	32,55		
517			320942,76	1267175,69
	297° 01' 50"	23,68		
518			320953,52	1267154,6

Название (номер) межевого знака	Дирекционные углы (град. мин. сек.)	Длина линии(м)	X координата	Y координата
	279° 39' 12"	69,06		
519			320965,1	1267086,52
	320° 32' 16"	12,6		
520			320974,83	1267078,51
	320° 20' 00"	20,08		
521			320990,29	1267065,69
	321° 54' 48"	17,33		
522			321003,93	1267055
	322° 39' 37"	15,12		
523			321015,95	1267045,83
	318° 40' 50"	4,85		
524			321019,59	1267042,63
	288° 36' 20"	20,18		
525			321026,03	1267023,5
	289° 56' 46"	19,9		
526			321032,82	1267004,79
	289° 44' 53"	11,87		
527			321036,83	1266993,62
	289° 35' 29"	17,86		
528			321042,82	1266976,79
	288° 25' 12"	24,34		
529			321050,51	1266953,7
	287° 36' 55"	24,98		
530			321058,07	1266929,89
	286° 41' 05"	15,22		
531			321062,44	1266915,31
	286° 14' 02"	13,09		
532			321066,1	1266902,74
	305° 20' 08"	24,05		
533			321080,01	1266883,12
	307° 42' 42"	17,84		
534			321090,92	1266869,01
	307° 58' 43"	21,81		
535			321104,34	1266851,82
	308° 24' 51"	24,04		
536			321119,28	1266832,98
	304° 56' 26"	26,43		
537			321134,42	1266811,31
	303° 16' 32"	26,06		
538			321148,72	1266789,52
	290° 26' 55"	21,24		
539			321156,14	1266769,62
	293° 01' 15"	23,3		
540			321165,25	1266748,18
	291° 34' 14"	15,67		
541			321171,01	1266733,61
	281° 34' 35"	47,64		
542			321180,57	1266686,94
	281° 51' 13"	31,21		
543			321186,98	1266656,4
	279° 16' 33"	101,06		
544			321203,27	1266556,66
	259° 54' 05"	6,22		
545			321202,18	1266550,54
	258° 03' 58"	167,52		

Название (номер) межевого знака	Дирекционные углы (град. мин. сек.)	Длина линии(м)	X координата	Y координата
546			321167,54	1266386,64
	240° 19' 23"	73,16		
547			321131,32	1266323,08
	257° 20' 32"	194,5		
548			321088,7	1266133,31
	282° 00' 01"	44,92		
549			321098,04	1266089,37
	306° 46' 39"	17,35		
550			321108,43	1266075,47
	301° 44' 13"	7,24		
551			321112,24	1266069,31
	298° 39' 10"	81,27		
552			321151,21	1265997,99
	280° 53' 51"	37,61		
553			321158,32	1265961,06
	263° 52' 42"	33,29		
554			321154,77	1265927,96
	265° 56' 34"	30,11		
555			321152,64	1265897,93
	261° 13' 07"	38,45		
556			321146,77	1265859,93
	255° 24' 58"	21,56		
557			321141,34	1265839,06
	248° 32' 52"	17,06		
558			321135,1	1265823,18
	258° 18' 34"	16,53		
559			321131,75	1265806,99
	266° 18' 55"	19,76		
560			321130,48	1265787,27
	278° 26' 32"	26,22		
561			321134,33	1265761,33
	285° 44' 31"	21,27		
562			321140,1	1265740,86
	298° 19' 18"	76,3		
563			321176,3	1265673,69
	301° 43' 42"	66,44		
564			321211,24	1265617,18
	297° 53' 55"	46,31		
565			321232,91	1265576,25
	308° 15' 45"	12,84		
566			321240,86	1265566,17
	290° 09' 49"	166,26		
567			321298,17	1265410,1
	290° 09' 45"	37,14		
568			321310,97	1265375,24
	248° 51' 13"	403,54		
569			321165,39	1264998,87
	246° 52' 19"	195,14		
570			321088,74	1264819,41
	246° 52' 24"	146,22		
571			321031,31	1264684,94
	246° 52' 09"	10		
572			321027,38	1264675,74
	246° 52' 23"	334,52		
573			320895,99	1264368,1

Название (номер) межевого знака	Дирекционные углы (град. мин. сек.)	Длина линии(м)	X координата	Y координата
	258° 16' 56"	268,4		
574			320841,48	1264105,29
	258° 16' 59"	130,84		
575			320814,91	1263977,18
	258° 16' 49"	61,14		
576			320802,49	1263917,31
	348° 25' 33"	11,91		
577			320814,16	1263914,92
	347° 20' 46"	840,35		
578			321634,1	1263730,83
	270° 39' 49"	7,77		
579			321634,19	1263723,06
	346° 33' 01"	50		
580			321682,82	1263711,43
	258° 47' 33"	136,03		
581			321656,38	1263577,99
	257° 27' 42"	366,2		
582			321576,88	1263220,52
	273° 08' 40"	230,25		
583			321589,51	1262990,62
	259° 27' 15"	48,24		
584			321580,68	1262943,19
	267° 39' 18"	48,39		
585			321578,7	1262894,84
	266° 51' 36"	55,68		
586			321575,65	1262839,24
	270° 18' 50"	62,04		
587			321575,99	1262777,2
	272° 21' 39"	24,76		
588			321577,01	1262752,46
	260° 01' 52"	25,47		
589			321572,6	1262727,37
	251° 11' 03"	78,01		
590			321547,44	1262653,53
	157° 09' 40"	105,22		
591			321450,47	1262694,37
	164° 51' 49"	108		
592			321346,22	1262722,57
	233° 28' 49"	67,75		
593			321305,9	1262668,12
	180° 59' 35"	127,5		
594			321178,42	1262665,91
	186° 04' 30"	183,22		
595			320996,23	1262646,52
	270° 29' 12"	142,5		
596			320997,44	1262504,03
	285° 29' 21"	149,78		
597			321037,44	1262359,69
	265° 39' 23"	94,14		
598			321030,31	1262265,82
	280° 40' 01"	163,59		
599			321060,59	1262105,06
	269° 04' 55"	150,42		
600			321058,18	1261954,66
	249° 30' 22"	34,59		

Название (номер) межевого знака	Дирекционные углы (град. мин. сек.)	Длина линии(м)	X координата	Y координата
601			321046,07	1261922,26
	260° 36' 05"	319,47		
602			320993,9	1261607,08
	260° 47' 18"	288,48		
603			320947,72	1261322,32
	259° 04' 54"	204,85		
604			320908,92	1261121,18
	261° 06' 21"	232,65		
605			320872,95	1260891,33
	261° 19' 17"	233,88		
606			320837,66	1260660,13
	264° 31' 02"	12,77		
607			320836,44	1260647,42
	325° 31' 29"	406,98		
608			321171,94	1260417,05
	325° 31' 14"	67,85		
609			321227,87	1260378,64
	268° 55' 20"	226,99		
610			321223,6	1260151,69
	339° 22' 38"	7,04		
611			321230,19	1260149,21
	339° 43' 55"	782,42		
612			321964,16	1259878,17
	339° 44' 03"	91,75		
613			322050,23	1259846,39
	339° 44' 01"	176,02		
614			322215,35	1259785,42
	340° 05' 01"	2,2		
615			322217,42	1259784,67
	339° 58' 45"	242,23		
616			322445,01	1259701,74
	339° 31' 05"	681,65		
617			323083,57	1259463,22
	308° 00' 41"	544,43		
618			323418,84	1259034,27
	329° 40' 38"	186,7		
619			323580	1258940,01
	280° 05' 12"	211,27		
620			323617	1258732,01
	301° 22' 42"	309,23		
621			323778,01	1258468,01
	273° 51' 13"	178,4		
622			323790	1258290,01
	273° 04' 17"	205,29		
623			323801	1258085,01
	3° 16' 34"	297,49		
624			324098	1258102,01
	17° 25' 32"	143,59		
625			324235	1258145,01
	7° 19' 35"	211,73		
626			324445	1258172,01
	296° 04' 46"	116,65		
627			324496,28	1258067,24
	287° 11' 00"	109,87		
628			324528,74	1257962,27

Название (номер) межевого знака	Дирекционные углы (град. мин. сек.)	Длина линии(м)	X координата	Y координата
	290° 42' 04"	46,71		
629			324545,25	1257918,58
	296° 09' 45"	195,41		
630			324631,41	1257743,19
	290° 46' 03"	205,2		
631			324704,17	1257551,32
	291° 56' 32"	381,86		
632			324846,86	1257197,12
	270° 36' 09"	95,1		
633			324847,86	1257102,03
	270° 36' 05"	240,07		
634			324850,38	1256861,97
	270° 35' 09"	478,25		
635			324855,27	1256383,75
	272° 44' 09"	256,44		
636			324867,51	1256127,6
	272° 44' 13"	674,53		
637			324899,72	1255453,84
	275° 20' 46"	125,79		
638			324911,44	1255328,6
	277° 46' 00"	131,05		
639			324929,15	1255198,75
	277° 46' 05"	302,22		
640			324970	1254899,3
	277° 46' 19"	77,13		
641			324980,43	1254822,88
	279° 16' 30"	83,51		
642			324993,89	1254740,46
	272° 08' 03"	266,93		
643			325003,83	1254473,72
	2° 38' 08"	185,73		
644			325189,36	1254482,26
	268° 42' 05"	1299,5		
645			325159,91	1253183,09
	300° 01' 06"	1002,63		
646			325661,5	1252314,95
	278° 57' 45"	145,32		
647			325684,14	1252171,4
	278° 55' 37"	6,51		
648			325685,15	1252164,97
	354° 40' 48"	143,45		
649			325827,98	1252151,67
	354° 53' 34"	237,02		
650			326064,06	1252130,57
	350° 43' 46"	167,42		
651			326229,29	1252103,6
	352° 17' 14"	100,22		
652			326328,6	1252090,15
	354° 54' 08"	207,19		
653			326534,97	1252071,74
	353° 00' 08"	2,79		
654			326537,74	1252071,4
	353° 06' 35"	129,2		
655			326666,01	1252055,9
	353° 06' 29"	93		



Название (номер) межевого знака	Дирекционные углы (град. мин. сек.)	Длина линии(м)	X координата	Y координата
656			326758,34	1252044,74
	352° 18' 42"	164,74		
657			326921,6	1252022,7
	353° 52' 40"	121,61		
658			327042,52	1252009,73
	349° 41' 00"	301,59		
659			327339,23	1251955,72
	345° 33' 25"	272,68		
660			327603,29	1251887,71
	345° 54' 58"	140,38		
661			327739,45	1251853,55
	346° 44' 03"	206,35		
662			327940,29	1251806,2
	346° 52' 59"	263,91		
663			328197,31	1251746,31
	353° 01' 47"	32,63		
664			328229,7	1251742,35
	77° 25' 33"	99,91		
665			328251,45	1251839,86
	348° 18' 49"	54,01		
666			328304,34	1251828,92
	347° 02' 41"	326,06		
667			328622,1	1251755,82
	347° 02' 22"	36,56		
668			328657,73	1251747,62
	63° 02' 45"	726,35		
669			328986,97	1252395,07
	62° 10' 52"	2,66		
670			328988,21	1252397,42
	62° 06' 39"	55,35		
671			329014,1	1252446,34
	62° 07' 23"	49,62		
672			329037,3	1252490,2
	62° 47' 13"	4,75		
673			329039,47	1252494,42
	61° 59' 09"	19,1		
674			329048,44	1252511,28
	62° 02' 25"	7,17		
675			329051,8	1252517,61
	90° 05' 27"	246,24		
676			329051,41	1252763,85
	90° 05' 33"	24,77		
677			329051,37	1252788,62
	132° 44' 35"	76,13		
678			328999,7	1252844,53
	48° 02' 06"	22,97		
679			329015,06	1252861,61
	81° 29' 44"	188,52		
680			329042,94	1253048,06
	76° 20' 41"	150,29		
681			329078,42	1253194,1
	73° 26' 05"	61,45		
682			329095,94	1253253
	76° 38' 40"	12,25		
683			329098,77	1253264,92

Название (номер) межевого знака	Дирекционные углы (град. мин. сек.)	Длина линии(м)	X координата	Y координата
	91° 54' 14"	36,42		
684			329097,56	1253301,32
	97° 47' 34"	15,86		
685			329095,41	1253317,03
	94° 43' 34"	63,36		
686			329090,19	1253380,17
	95° 12' 50"	10,67		
687			329089,22	1253390,8
	65° 20' 51"	33,9		
688			329103,36	1253421,61
	66° 22' 31"	6,89		
689			329106,12	1253427,92
	66° 10' 31"	17,3		
690			329113,11	1253443,75
	42° 53' 32"	6,73		
691			329118,04	1253448,33
	47° 37' 29"	21,62		
692			329132,61	1253464,3
	47° 45' 35"	56,69		
693			329170,72	1253506,27
	45° 25' 44"	67,06		
694			329217,78	1253554,04
	37° 43' 38"	33,01		
695			329243,89	1253574,24
	49° 52' 41"	24,11		
696			329259,43	1253592,68
	41° 06' 38"	189		
697			329401,83	1253716,95
	300° 24' 51"	27,18		
698			329415,59	1253693,51
	351° 34' 23"	3,28		
699			329418,83	1253693,03
	336° 44' 05"	31,62		
700			329447,88	1253680,54
	324° 25' 04"	118,1		
701			329543,93	1253611,82
	324° 25' 51"	145,39		
702			329662,19	1253527,25
	324° 27' 09"	143,85		
703			329779,23	1253443,62
	324° 14' 09"	129,13		
704			329884,01	1253368,15
	324° 19' 53"	139,86		
705			329997,63	1253286,6
	323° 55' 44"	136,72		
706			330108,14	1253206,1
	325° 19' 44"	78,24		
707			330172,49	1253161,59
	323° 58' 25"	83,55		
708			330240,06	1253112,45
	319° 39' 05"	15		
709			330251,49	1253102,74
	229° 39' 53"	131,12		
710			330166,62	1253002,79
	291° 06' 30"	31,32		

Название (номер) межевого знака	Дирекционные углы (град. мин. сек.)	Длина линии(м)	X координата	Y координата
711			330177,9	1252973,57
	228° 09' 14"	182,12		
712			330056,4	1252837,9
	328° 30' 08"	330,26		
713			330338	1252665,35
	230° 26' 37"	203,71		
714			330208,27	1252508,29
	324° 51' 46"	56,56		
715			330254,52	1252475,74
	321° 42' 56"	45,29		
716			330290,07	1252447,68
	322° 12' 29"	56,3		
717			330334,56	1252413,18
	321° 17' 22"	19,43		
718			330349,72	1252401,03
	327° 55' 26"	6,01		
719			330354,81	1252397,84
	52° 06' 13"	492,43		
720			330657,28	1252786,43
	51° 52' 26"	171,98		
721			330763,46	1252921,72
	52° 02' 30"	194,9		
722			330883,34	1253075,39
	316° 48' 09"	362,39		
723			331147,52	1252827,33
	320° 30' 27"	114,56		
724			331235,93	1252754,47
	320° 30' 39"	236,58		
725			331418,51	1252604,02
	321° 28' 35"	137,98		
726			331526,46	1252518,08
	265° 34' 43"	55,91		
727			331522,15	1252462,34
	3° 30' 31"	16,34		
728			331538,46	1252463,34
	4° 14' 06"	111,04		
729			331649,2	1252471,54
	293° 18' 05"	45,33		
730			331667,13	1252429,91
	5° 44' 53"	306,93		
731			331972,52	1252460,65
	103° 54' 29"	14,1		
732			331969,13	1252474,34
	108° 13' 30"	59,57		
733			331950,5	1252530,92
	45° 11' 06"	85,38		
734			332010,68	1252591,49
	340° 38' 34"	92,14		
735			332097,61	1252560,95
	342° 01' 54"	71,44		
736			332165,57	1252538,91
	65° 31' 45"	30,1		
737			332178,04	1252566,31
	71° 20' 47"	120,93		
738			332216,72	1252680,89

Название (номер) межевого знака	Дирекционные углы (град. мин. сек.)	Длина линии(м)	X координата	Y координата
	67° 44' 48"	43,78		
739			332233,3	1252721,41
	67° 44' 38"	54,76		
740			332254,04	1252772,09
	72° 08' 07"	115,04		
741			332289,33	1252881,58
	75° 05' 05"	81,74		
742			332310,37	1252960,57
	30° 45' 23"	16,58		
743			332324,62	1252969,05
	67° 21' 54"	8,81		
744			332328,01	1252977,18
	108° 04' 14"	16,41		
745			332322,92	1252992,78
	121° 56' 08"	24,37		
746			332310,03	1253013,46
	134° 43' 06"	89,21		
747			332247,26	1253076,85
	135° 35' 52"	120,64		
748			332161,07	1253161,26
	137° 18' 24"	168,49		
749			332037,23	1253275,51
	136° 05' 14"	51,8		
750			331999,91	1253311,44
	45° 13' 03"	189,99		
751			332133,74	1253446,29
	353° 22' 59"	82,96		
752			332216,15	1253436,73
	58° 26' 48"	100,5		
753			332268,74	1253522,37
	53° 42' 22"	59,09		
754			332303,72	1253570
	45° 59' 02"	25,53		
755			332321,46	1253588,36
	40° 48' 11"	68,7		
756			332373,46	1253633,25
	7° 35' 05"	64,93		
757			332437,82	1253641,82
	340° 45' 07"	75,99		
758			332509,56	1253616,77
	58° 38' 34"	6,75		
759			332513,07	1253622,53
	336° 17' 30"	62,72		
760			332570,5	1253597,31
	336° 10' 17"	112,97		
761			332673,84	1253551,67
	65° 49' 12"	23,53		
762			332683,48	1253573,14
	333° 28' 28"	278,6		
763			332932,75	1253448,72
	74° 09' 04"	8,97		
764			332935,2	1253457,35
	67° 35' 42"	46,18		
765			332952,8	1253500,04
	336° 39' 30"	81,04		

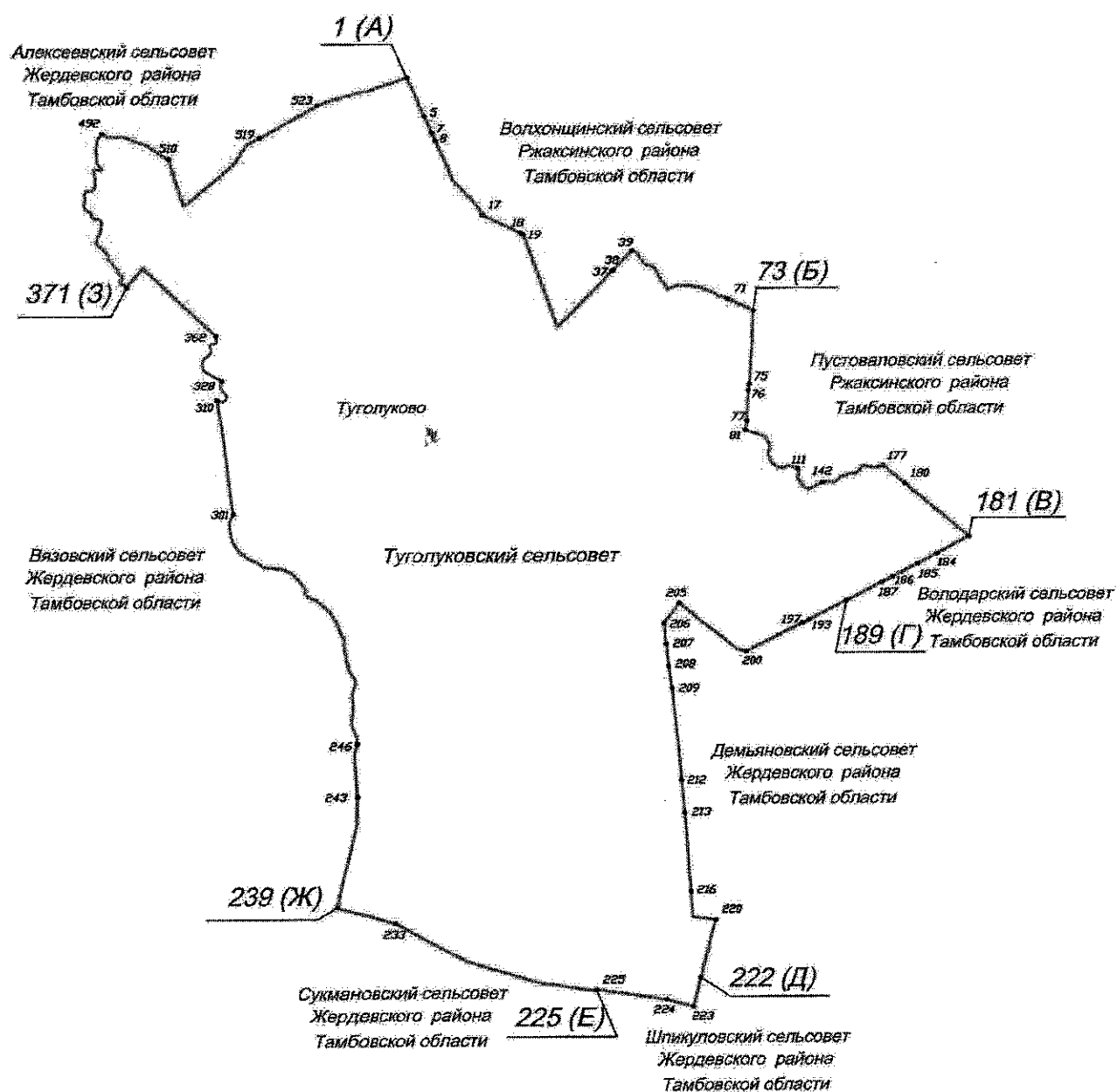
Название (номер) межевого знака	Дирекционные углы (град. мин. сек.)	Длина линии(м)	X координата	Y координата
766			333027,21	1253467,93
	242° 53' 18"	22,03		
767			333017,17	1253448,32
	228° 01' 53"	22,86		
768			333001,88	1253431,32
	211° 18' 00"	8,18		
769			332994,89	1253427,07
	184° 52' 26"	11,65		
770			332983,28	1253426,08
	163° 47' 01"	21,48		
771			332962,65	1253432,08
	243° 49' 17"	161,82		
772			332891,26	1253286,86
	247° 43' 03"	125,64		
773			332843,62	1253170,6
	253° 19' 55"	15,9		
774			332839,06	1253155,37
	331° 11' 21"	67,11		
775			332897,86	1253123,03
	313° 34' 09"	123,47		
776			332982,96	1253033,57
	312° 39' 00"	3,28		
777			332985,18	1253031,16
	312° 43' 52"	507,78		
1			333329,74	1252658,17

Название (номер) межевого знака	Дирекционные углы (град. мин. сек.)	Длина линии(м)	X координата	Y координата
778			332567,52	1251913,63
	148° 07' 08"	77,76		
779			332501,49	1251954,7
	146° 17' 49"	84,83		
780			332430,92	1252001,77
	148° 42' 40"	85,26		
781			332358,06	1252046,05
	145° 24' 53"	53,43		
782			332314,07	1252076,38
	148° 08' 22"	70,89		
783			332253,86	1252113,8
	146° 56' 03"	34,37		
784			332225,06	1252132,55
	237° 53' 46"	213,92		
785			332111,37	1251951,34
	236° 34' 14"	393,33		
786			331894,68	1251623,08
	235° 03' 17"	199,43		
787			331780,45	1251459,61
	324° 55' 49"	275,79		
788			332006,17	1251301,15
	54° 10' 08"	290,92		
789			332176,48	1251537,01
	54° 07' 40"	195,37		
790			332290,96	1251695,32
	41° 28' 36"	92,28		
791			332360,1	1251756,44

	37° 09' 22"	260,25		
778			332567,52	1251913,63

Приложение 12  
к Закону Тамбовской области «Об установлении границ  
муниципальных образований Жердевского района  
Тамбовской области и определении места нахождения  
их представительных органов и о признании  
утратившими силу отдельных положений некоторых  
законодательных актов Тамбовской области»

### Схема границ муниципального образования - Туголуковский сельсовет Жердевского района Тамбовской области



**Описание границ  
муниципального образования - Туголуковский сельсовет  
Жердевского района Тамбовской области**

**I. Участок границы с муниципальным образованием – Волхонщинский сельсовет Жердевского района Тамбовской области (от А до Б)**

Граница с муниципальным образованием — Волхонщинский сельсовет Ржаксинского района Тамбовской области проходит:

- от т.1(А) до т.5 по восточной стороне лесополосы;
- от т.5 до т.7 меже;
- от т.7 до т.8 пересекая балку;
- от т.8 до т.17 по меже;
- от т.17 до т.18 по старому руслу р. Савла;
- от т.18 до т.19 пересекая р. Савала;
- от т.19 до т.37 по меже до полосы отвода автомобильной дороги;
- от т.37 до т.38 пересекая полосу отвода автомобильной дороги;
- от т.38 до т.39 по меже до балки;
- от т.39 до т.71 по дну балки;
- от т.71 до т.73(Б) по меже.

**II. Участок границы с муниципальным образованием — Пустоваловский сельсовет Ржаксинского района Тамбовской области (от Б до В)**

Граница с муниципальным образованием — Пустоваловский сельсовет Ржаксинского района Тамбовской области проходит:

- от т.73(Б) до т.75 по восточной стороне лесополосы;
- от т.75 до т.76 пересекая балку;
- от т.76 до т.77 по восточной стороне лесополосы;
- от т.77 до т.81 по склону балки до середины плотины;
- от т.81 до т.111 по середине пруда;
- от т.111 до т.142 по дну балки до плотины пруда;
- от т.142 до т.177 по середине пруда;
- от т.177 до т.180 по меже;
- от т.180 до т.181(В) по западной стороне лесополосы.

**III. Участок границы с муниципальным образованием - Володарский сельсовет Жердевского района Тамбовской области (от В до Г)**

Граница с муниципальным образованием — Володарский сельсовет Жердевского района Тамбовской области проходит:

- от т.181(В) до т.184 по грунтовой дороге;
- от т.184 до т.185 по южной стороне лесополосы;
- от т.185 до т.186 по грунтовой дороге;



- от т.186 до т.187 пересекая балку;
- от т.187 до т.189(Г) по северной стороне лесополосы.

**IV. Участок границы с муниципальным образованием — Демьяновский сельсовет Жердевского района Тамбовской области (от Г до Д)**

Граница с муниципальным образованием — Демьяновский сельсовет Жердевского района Тамбовской области проходит:

- от т.189(Г) до т.193 по меже;
- от т.193 до т.197 пересекая полосу отвода автомобильной дороги;
- от т.197 до т.200 по меже от полосы отвода автомобильной дороги;
- от т.200 до т.205 по северо-восточной стороне лесополосы;
- от т.205 до т.206 по северо-западной стороне лесополосы;
- от т.206 до т.207 пересекая балку;
- от т.207 до т.208 по восточной стороне лесополосы;
- от т.208 до т.209 по границе пастбищного участка;
- от т.209 до т.212 по восточной стороне лесополосы;
- от т.212 до т.213 по границе личных наделов с. Искра;
- от т.213 до т.216 по восточной стороне лесополосы;
- от т.216 до т.220 по меже;
- от т.220 до т.222(Д) по восточной стороне лесополосы.

**V. Участок границы с муниципальным образованием — Шпикуловский сельсовет Жердевского района Тамбовской области (от Д до Е)**

Граница с муниципальным образованием — Шпикуловский сельсовет Жердевского района Тамбовской области проходит:

- от т.222(Д) до т.223 по меже;
- от т.223 до т.224 пересекая балку;
- от т.224 до т.225(Е) по южной стороне лесополосы.

**VI. Участок границы с муниципальным образованием — Сукмановский сельсовет Жердевского района Тамбовской области (от Е до Ж)**

Граница с муниципальным образованием — Сукмановский сельсовет Жердевского района Тамбовской области проходит:

- от т.225(Е) до т.233 по южной стороне лесополосы;
- от т.233 до т.239(Ж) по меже.

**VII. Участок границы с муниципальным образованием — Вязовский сельсовет Жердевского района Тамбовской области (от Ж до З)**

Граница с муниципальным образованием — Вязовский сельсовет Жердевского района Тамбовской области проходит:

- от т.239(Ж) до т.243 по меже;
- от т.243 до т.246 по западной стороне лесополосы;
- от т.246 до т.301 по дну балки;
- от т.301 до т.310 по меже;
- от т.310 до т.328 по середине р. Савала;

- от т.328 до т.362 по середине ручья;
- от т.362 до т.371(3) по меже.

**VIII. Участок границы с муниципальным образованием – Алексеевский сельсовет Жердевского района Тамбовской области (от З до А)**

Граница с муниципальным образованием — Алексеевский сельсовет Жердевского района Тамбовской области проходит:

- от т.371(3) до т.492 по середине р. Осиновка;
- от т.492 до т.510 по дну оврага от середины р. Осиновка;
- от т.510 до т.519 по меже от оврага;
- от т.519 до т.523 по северной стороне лесополосы;
- от т.523 до т.1(А) по меже.

**Каталог координат  
характерных точек границ муниципального образования -  
Туголуковский сельсовет Жердевского района Тамбовской области**

Название (номер) межевого знака	Дирекционные углы (град. мин. сек.)	Длина линии(м)	X координата	Y координата
1			350166,93	1263098,42
	155° 52' 40"	71,77		
2			350101,43	1263127,75
	155° 59' 21"	306,16		
3			349821,76	1263252,33
	156° 48' 16"	295,22		
4			349550,4	1263368,61
	156° 17' 17"	225,69		
5			349343,76	1263459,37
	156° 12' 14"	254,39		
6			349111	1263562,01
	156° 58' 42"	125,47		
7			348995,52	1263611,08
	156° 02' 50"	193,31		
8			348818,86	1263689,56
	156° 26' 37"	172,88		
9			348660,39	1263758,65
	156° 26' 40"	40,89		
10			348622,91	1263774,99
	156° 49' 12"	113,54		
11			348518,54	1263819,68
	157° 04' 54"	607,91		
12			347958,62	1264056,41
	135° 30' 39"	276,72		
13			347761,21	1264250,33
	138° 15' 53"	282,11		
14			347550,69	1264438,13
	140° 30' 35"	385,98		
15			347252,82	1264683,59
	219° 10' 09"	3,69		
16			347249,96	1264681,26
	233° 44' 50"	32,5		
17			347230,74	1264655,05
	115° 41' 13"	866,56		
18			346855,13	1265435,97
	117° 33' 06"	90,65		
19			346813,2	1265516,34
	161° 05' 36"	1072,91		
20			345798,18	1265863,99
	160° 59' 17"	933,15		
21			344915,93	1266167,98
	162° 22' 53"	77,9		
22			344841,68	1266191,56
	141° 28' 01"	2,83		
23			344839,47	1266193,32

Название (номер) межевого знака	Дирекционные углы (град. мин. сек.)	Длина линии(м)	X координата	Y координата
	52° 57' 44"	10,92		
24			344846,05	1266202,04
	46° 00' 54"	319,75		
25			345068,11	1266432,11
	45° 17' 35"	17,97		
26			345080,75	1266444,88
	43° 54' 32"	115,48		
27			345163,95	1266524,97
	43° 54' 45"	162,81		
28			345281,24	1266637,89
	50° 23' 10"	43,62		
29			345309,05	1266671,49
	22° 09' 39"	13,92		
30			345321,94	1266676,74
	44° 18' 06"	335,89		
31			345562,33	1266911,34
	42° 34' 28"	349,7		
32			345819,85	1267147,93
	67° 16' 28"	20,84		
33			345827,9	1267167,15
	44° 53' 25"	29,53		
34			345848,82	1267187,99
	25° 04' 14"	32,92		
35			345878,64	1267201,94
	42° 34' 17"	52,06		
36			345916,98	1267237,16
	44° 32' 53"	156,89		
37			346028,79	1267347,22
	45° 00' 00"	34,59		
38			346053,25	1267371,68
	43° 56' 36"	568,96		
39			346462,92	1267766,51
	103° 43' 25"	40,47		
40			346453,32	1267805,82
	129° 02' 46"	101,23		
41			346389,55	1267884,44
	147° 00' 41"	59,36		
42			346339,76	1267916,76
	155° 37' 38"	61,38		
43			346283,85	1267942,09
	139° 20' 53"	113,97		
44			346197,38	1268016,34
	130° 08' 26"	58,26		
45			346159,82	1268060,88
	108° 03' 59"	42,27		
46			346146,71	1268101,07
	99° 28' 53"	83,77		
47			346132,91	1268183,7
	118° 57' 25"	59,9		
48			346103,91	1268236,11
	141° 38' 57"	91,78		
49			346031,93	1268293,06
	151° 48' 50"	55,49		
50			345983,02	1268319,27
	160° 50' 20"	43,66		

Название (номер) межевого знака	Дирекционные углы (град. мин. сек.)	Длина линии(м)	X координата	Y координата
51			345941,78	1268333,6
	151° 27' 09"	103,81		
52			345850,59	1268383,21
	159° 43' 25"	24,21		
53			345827,88	1268391,6
	189° 37' 19"	23,03		
54			345805,17	1268387,75
	73° 52' 21"	27,65		
55			345812,85	1268414,31
	136° 28' 34"	33,49		
56			345788,57	1268437,37
	148° 43' 22"	109,36		
57			345695,1	1268494,15
	145° 15' 13"	65,9		
58			345640,95	1268531,71
	70° 54' 22"	120,17		
59			345680,26	1268645,27
	65° 43' 43"	45,03		
60			345698,77	1268686,32
	83° 56' 00"	76,08		
61			345706,81	1268761,97
	91° 40' 40"	89,49		
62			345704,19	1268851,42
	81° 02' 47"	70,74		
63			345715,2	1268921,3
	92° 42' 46"	62,96		
64			345712,22	1268984,19
	102° 09' 03"	139,39		
65			345682,88	1269120,46
	103° 34' 23"	182,41		
66			345640,07	1269297,78
	111° 14' 52"	168,71		
67			345578,93	1269455,02
	116° 05' 50"	95,32		
68			345537	1269540,62
	126° 38' 45"	93,64		
69			345481,11	1269615,75
	92° 44' 50"	55,08		
70			345478,47	1269670,77
	112° 05' 54"	155,56		
71			345419,95	1269814,9
	115° 08' 33"	572,44		
72			345176,74	1270333,1
	113° 05' 03"	16,43		
73			345170,3	1270348,21
	182° 21' 13"	699,58		
74			344471,31	1270319,48
	184° 16' 29"	867,19		
75			343606,53	1270254,84
	190° 37' 49"	144,14		
76			343464,86	1270228,25
	183° 26' 34"	644,12		
77			342821,9	1270189,57
	186° 41' 31"	100,4		
78			342722,18	1270177,87

Название (номер) межевого знака	Дирекционные углы (град. мин. сек.)	Длина линии(м)	X координата	Y координата
	185° 03' 50"	18,69		
79			342703,56	1270176,22
	200° 20' 46"	31,95		
80			342673,6	1270165,11
	188° 06' 45"	50,88		
81			342623,23	1270157,93
	108° 21' 13"	20,07		
82			342616,91	1270176,98
	108° 21' 53"	41,32		
83			342603,89	1270216,2
	108° 21' 35"	337,23		
84			342497,67	1270536,26
	128° 31' 10"	96,98		
85			342437,27	1270612,14
	164° 03' 01"	56,37		
86			342383,07	1270627,63
	144° 09' 54"	68,77		
87			342327,32	1270667,89
	149° 12' 24"	23,65		
88			342307	1270680
	167° 49' 43"	52,17		
89			342256	1270691
	195° 22' 35"	41,48		
90			342216	1270680
	203° 44' 58"	81,94		
91			342141	1270647
	184° 45' 49"	24,08		
92			342117	1270645
	164° 03' 17"	36,4		
93			342082	1270655
	150° 15' 18"	40,31		
94			342047	1270675
	166° 25' 46"	29,83		
95			342018	1270682
	169° 26' 20"	60,02		
96			341959	1270693
	140° 11' 40"	39,05		
97			341929	1270718
	133° 09' 09"	43,86		
98			341899	1270750
	125° 50' 16"	66,61		
99			341860	1270804
	120° 04' 07"	43,91		
100			341838	1270842
	113° 29' 55"	25,08		
101			341828	1270865
	105° 04' 07"	26,93		
102			341821	1270891
	94° 30' 50"	38,12		
103			341818	1270929
	83° 46' 27"	55,33		
104			341824	1270984
	75° 57' 50"	65,97		
105			341840	1271048
	75° 31' 47"	32,02		

Название (номер) межевого знака	Дирекционные углы (град. мин. сек.)	Длина линии(м)	X координата	Y координата
106			341848	1271079
	87° 30' 38"	23,02		
107			341849	1271102
	112° 14' 56"	23,77		
108			341840	1271124
	100° 53' 08"	79,43		
109			341825	1271202
	98° 07' 48"	42,43		
110			341819	1271244
	125° 50' 16"	44,41		
111			341793	1271280
	174° 30' 46"	27,3		
112			341765,83	1271282,61
	180° 17' 46"	19,35		
113			341746,48	1271282,51
	161° 02' 41"	16,72		
114			341730,67	1271287,94
	156° 29' 33"	15,34		
115			341716,6	1271294,06
	165° 51' 47"	15,19		
116			341701,87	1271297,77
	177° 19' 35"	13,94		
117			341687,95	1271298,42
	181° 50' 10"	19,35		
118			341668,61	1271297,8
	199° 54' 35"	20,03		
119			341649,78	1271290,98
	207° 50' 02"	30,5		
120			341622,81	1271276,74
	194° 40' 35"	17,37		
121			341606,01	1271272,34
	179° 09' 18"	13,56		
122			341592,45	1271272,54
	164° 28' 01"	13,74		
123			341579,21	1271276,22
	149° 52' 47"	10,6		
124			341570,04	1271281,54
	134° 49' 25"	13,79		
125			341560,32	1271291,32
	108° 25' 16"	13,07		
126			341556,19	1271303,72
	115° 10' 30"	12,91		
127			341550,7	1271315,4
	146° 30' 41"	9,46		
128			341542,81	1271320,62
	153° 38' 43"	52,35		
129			341495,9	1271343,86
	156° 56' 26"	51,93		
130			341448,12	1271364,2
	145° 13' 39"	14,54		
131			341436,18	1271372,49
	128° 42' 43"	36,02		
132			341413,65	1271400,6
	129° 15' 30"	41,56		
133			341387,35	1271432,78

Название (номер) межевого знака	Дирекционные углы (град. мин. сек.)	Длина линии(м)	X координата	Y координата
	117° 21' 44"	27		
134			341374,94	1271456,76
	111° 49' 05"	25,56		
135			341365,44	1271480,49
	105° 27' 35"	22,85		
136			341359,35	1271502,51
	76° 51' 53"	28,38		
137			341365,8	1271530,15
	71° 45' 27"	51,81		
138			341382,02	1271579,36
	63° 02' 19"	76,29		
139			341416,61	1271647,36
	61° 44' 26"	78,04		
140			341453,56	1271716,1
	59° 46' 42"	67,67		
141			341487,62	1271774,57
	66° 20' 22"	28,33		
142			341498,99	1271800,52
	77° 17' 12"	37,71		
143			341507,29	1271837,31
	83° 52' 01"	38,19		
144			341511,37	1271875,28
	89° 36' 57"	46,25		
145			341511,68	1271921,53
	90° 21' 09"	55,26		
146			341511,34	1271976,79
	92° 03' 58"	56,31		
147			341509,31	1272033,06
	84° 44' 44"	25,88		
148			341511,68	1272058,83
	80° 01' 09"	19,62		
149			341515,08	1272078,15
	70° 05' 31"	20,91		
150			341522,2	1272097,81
	54° 35' 27"	31,62		
151			341540,52	1272123,58
	41° 19' 26"	42,57		
152			341572,49	1272151,69
	52° 58' 42"	61,18		
153			341609,33	1272200,54
	69° 27' 38"	185,83		
154			341674,53	1272374,56
	84° 01' 28"	117,48		
155			341686,76	1272491,4
	71° 54' 28"	15,33		
156			341691,52	1272505,97
	62° 29' 21"	27,91		
157			341704,41	1272530,72
	56° 38' 10"	46,28		
158			341729,86	1272569,37
	47° 11' 19"	55,92		
159			341767,86	1272610,39
	39° 13' 54"	50,37		
160			341806,88	1272642,25
	36° 57' 32"	36,09		



Название (номер) межевого знака	Дирекционные углы (град. мин. сек.)	Длина линии(м)	X координата	Y координата
161			341835,72	1272663,95
	45° 53' 05"	15,11		
162			341846,24	1272674,8
	56° 15' 40"	9,78		
163			341851,67	1272682,93
	80° 17' 43"	12,04		
164			341853,7	1272694,8
	100° 28' 02"	22,4		
165			341849,63	1272716,83
	108° 54' 39"	67,02		
166			341827,91	1272780,23
	109° 47' 54"	41,07		
167			341814	1272818,87
	99° 19' 31"	46,04		
168			341806,54	1272864,3
	91° 26' 11"	27,13		
169			341805,86	1272891,42
	87° 40' 46"	33,59		
170			341807,22	1272924,98
	85° 11' 09"	28,24		
171			341809,59	1272953,12
	79° 07' 54"	25,19		
172			341814,34	1272977,86
	75° 55' 39"	15,38		
173			341818,08	1272992,78
	77° 11' 18"	38,24		
174			341826,56	1273030,07
	68° 17' 06"	35,76		
175			341839,79	1273063,29
	69° 34' 24"	31,12		
176			341850,65	1273092,45
	63° 24' 32"	9,85		
177			341855,06	1273101,26
	130° 59' 29"	74,24		
178			341806,36	1273157,3
	130° 59' 18"	24,56		
179			341790,25	1273175,84
	130° 02' 23"	510,54		
180			341461,81	1273566,71
	129° 58' 46"	1759,31		
181			340331,43	1274914,82
	240° 56' 00"	4,61		
182			340329,19	1274910,79
	242° 07' 47"	190,84		
183			340239,98	1274742,09
	241° 44' 55"	569,57		
184			339970,38	1274240,37
	242° 25' 26"	474,74		
185			339750,61	1273819,56
	242° 59' 22"	604		
186			339476,3	1273281,44
	242° 53' 56"	258,56		
187			339358,51	1273051,27
	243° 19' 54"	498,57		
188			339134,74	1272605,74

Название (номер) межевого знака	Дирекционные углы (град. мин. сек.)	Длина линии(м)	X координата	Y координата
	243° 23' 42"	345,66		
189			338979,94	1272296,68
	243° 31' 09"	343,49		
190			338826,78	1271989,23
	242° 27' 07"	289,06		
191			338693,09	1271732,94
	243° 50' 28"	240,98		
192			338586,85	1271516,64
	243° 12' 40"	33,21		
193			338571,88	1271486,99
	221° 54' 57"	17,87		
194			338558,58	1271475,05
	242° 16' 35"	36,71		
195			338541,5	1271442,55
	253° 02' 40"	33,19		
196			338531,82	1271410,8
	246° 21' 20"	58,89		
197			338508,2	1271356,85
	243° 29' 00"	79,45		
198			338472,73	1271285,76
	243° 37' 48"	500,65		
199			338250,36	1270837,21
	243° 37' 01"	781,4		
200			337903,13	1270137,2
	285° 47' 31"	214,85		
201			337961,6	1269930,46
	309° 30' 22"	337,24		
202			338176,14	1269670,26
	307° 55' 48"	499,42		
203			338483,13	1269276,34
	309° 44' 00"	491,4		
204			338797,24	1268898,44
	308° 44' 29"	229,03		
205			338940,57	1268719,8
	217° 17' 38"	546,36		
206			338505,92	1268388,76
	173° 48' 03"	439,59		
207			338068,9	1268436,23
	174° 13' 48"	466,1		
208			337605,16	1268483,09
	171° 55' 56"	486,37		
209			337123,6	1268551,35
	173° 57' 12"	496,77		
210			336629,59	1268603,68
	173° 54' 21"	666,04		
211			335967,31	1268674,39
	175° 19' 14"	800,17		
212			335169,81	1268739,67
	175° 28' 57"	700,56		
213			334471,43	1268794,85
	174° 56' 43"	622,32		
214			333851,53	1268849,68
	177° 12' 25"	531,73		
215			333320,43	1268875,59
	175° 32' 45"	537,97		

Название (номер) межевого знака	Дирекционные углы (град. мин. сек.)	Длина линии(м)	X координата	Y координата
216			332784,08	1268917,37
	176° 13' 01"	541,68		
217			332243,58	1268953,11
	97° 20' 40"	180,31		
218			332220,53	1269131,94
	97° 55' 53"	188,35		
219			332194,54	1269318,49
	96° 12' 03"	108,97		
220			332182,77	1269426,82
	195° 06' 06"	499,01		
221			331700,99	1269296,81
	194° 19' 46"	777,62		
222			330947,56	1269104,35
	194° 59' 03"	641,22		
223			330328,14	1268938,56
	285° 14' 20"	574,18		
224			330479,06	1268384,57
	277° 51' 33"	1519,01		
225			330686,77	1266879,83
	183° 30' 05"	22,92		
226			330663,89	1266878,43
	278° 41' 01"	1138,18		
227			330835,73	1265753,3
	285° 07' 20"	102,88		
228			330862,57	1265653,98
	286° 38' 45"	824,73		
229			331098,82	1264863,81
	287° 28' 27"	692,93		
230			331306,89	1264202,86
	297° 29' 01"	375,78		
231			331480,31	1263869,49
	298° 37' 46"	726,5		
232			331828,41	1263231,81
	299° 37' 40"	605,48		
233			332127,74	1262705,49
	284° 59' 53"	180,34		
234			332174,41	1262531,29
	287° 09' 04"	223,13		
235			332240,21	1262318,08
	286° 46' 36"	209,26		
236			332300,61	1262117,73
	286° 32' 26"	68,49		
237			332320,11	1262052,07
	285° 22' 35"	365,44		
238			332417,01	1261699,71
	291° 24' 35"	167,38		
239			332478,11	1261543,88
	12° 29' 05"	699,88		
240			333161,44	1261695,18
	14° 40' 19"	213,4		
241			333367,88	1261749,23
	12° 19' 49"	896,2		
242			334243,41	1261940,61
	1° 52' 54"	593,22		
243			334836,31	1261960,09

Название (номер) межевого знака	Дирекционные углы (град. мин. сек.)	Длина линии(м)	X координата	Y координата
	357° 07' 48"	741,96		
244			335577,34	1261922,94
	359° 32' 38"	197,22		
245			335774,55	1261921,37
	12° 39' 44"	204,01		
246			335973,6	1261966,09
	1° 31' 09"	109,38		
247			336082,94	1261968,99
	339° 53' 45"	70,35		
248			336149	1261944,81
	339° 53' 33"	138,02		
249			336278,61	1261897,36
	347° 25' 27"	108,3		
250			336384,31	1261873,78
	355° 59' 05"	99,83		
251			336483,89	1261866,79
	10° 24' 35"	130,56		
252			336612,3	1261890,38
	2° 32' 17"	177,49		
253			336789,62	1261898,24
	354° 26' 43"	189,57		
254			336978,3	1261879,89
	6° 45' 10"	66,84		
255			337044,68	1261887,75
	13° 55' 27"	105,3		
256			337146,89	1261913,09
	16° 21' 55"	114,71		
257			337256,95	1261945,41
	3° 34' 32"	42,01		
258			337298,88	1261948,03
	346° 57' 08"	73,53		
259			337370,51	1261931,43
	328° 37' 40"	125,84		
260			337477,95	1261865,92
	329° 44' 27"	72,81		
261			337540,84	1261829,23
	347° 33' 31"	121,66		
262			337659,64	1261803,02
	349° 50' 43"	237,83		
263			337893,74	1261761,09
	353° 53' 50"	139,68		
264			338032,63	1261746,24
	352° 04' 49"	69,67		
265			338101,64	1261736,64
	5° 16' 35"	104,39		
266			338205,59	1261746,24
	329° 44' 44"	60,67		
267			338258	1261715,67
	318° 27' 52"	40,84		
268			338288,57	1261688,59
	340° 16' 20"	134,56		
269			338415,23	1261643,17
	343° 34' 04"	126,59		
270			338536,65	1261607,36
	327° 11' 36"	172,52		

Название (номер) межевого знака	Дирекционные углы (град. мин. сек.)	Длина линии(м)	X координата	Y координата
271			338681,65	1261513,89
	332° 28' 09"	92,6		
272			338763,76	1261471,09
	316° 20' 43"	131,61		
273			338858,98	1261380,24
	311° 02' 37"	134,35		
274			338947,2	1261278,91
	310° 28' 23"	125,16		
275			339028,44	1261183,7
	301° 15' 07"	82,15		
276			339071,06	1261113,47
	288° 55' 57"	76,47		
277			339095,87	1261041,14
	289° 46' 29"	56,81		
278			339115,09	1260987,68
	326° 57' 35"	77,53		
279			339180,08	1260945,41
	354° 43' 43"	53,34		
280			339233,19	1260940,51
	356° 44' 09"	49		
281			339282,11	1260937,72
	329° 02' 03"	91,68		
282			339360,72	1260890,55
	320° 17' 59"	147,14		
283			339473,93	1260796,56
	315° 18' 06"	141,08		
284			339574,21	1260697,33
	316° 35' 02"	80,33		
285			339632,56	1260642,12
	295° 28' 49"	90,96		
286			339671,69	1260560,01
	289° 05' 37"	163,43		
287			339725,15	1260405,57
	275° 41' 05"	215,24		
288			339746,47	1260191,39
	268° 31' 53"	102,23		
289			339743,85	1260089,19
	298° 01' 07"	61,35		
290			339772,67	1260035,03
	307° 50' 43"	143,81		
291			339860,9	1259921,47
	293° 40' 03"	69,63		
292			339888,85	1259857,7
	288° 17' 29"	108,56		
293			339922,92	1259754,63
	305° 50' 53"	225,22		
294			340054,82	1259572,07
	320° 30' 10"	103,01		
295			340134,31	1259506,55
	325° 50' 17"	118,23		
296			340232,14	1259440,16
	336° 53' 18"	155,76		
297			340375,4	1259379,02
	351° 27' 25"	188,15		
298			340561,46	1259351,07

Название (номер) межевого знака	Дирекционные углы (град. мин. сек.)	Длина линии(м)	X координата	Y координата
	358° 15' 10"	143,32		
299			340704,71	1259346,7
	12° 54' 32"	86,03		
300			340788,57	1259365,92
	27° 19' 15"	117,98		
301			340893,39	1259420,07
	351° 55' 24"	267,33		
302			341158,07	1259382,51
	353° 13' 17"	407,43		
303			341562,65	1259334,42
	353° 49' 17"	304,94		
304			341865,82	1259301,6
	352° 48' 05"	200,54		
305			342064,78	1259276,47
	353° 04' 55"	645,51		
306			342705,59	1259198,72
	350° 30' 49"	405,97		
307			343106,01	1259131,81
	350° 20' 53"	103,78		
308			343208,32	1259114,41
	350° 20' 37"	109,76		
309			343316,52	1259096
	353° 01' 22"	9,14		
310			343325,59	1259094,89
	110° 41' 33"	42,22		
311			343310,67	1259134,39
	92° 00' 49"	29,6		
312			343309,63	1259163,97
	131° 32' 48"	36,16		
313			343285,65	1259191,03
	81° 22' 55"	27,56		
314			343289,78	1259218,28
	58° 04' 06"	56,04		
315			343319,42	1259265,84
	43° 11' 40"	39,72		
316			343348,38	1259293,03
	29° 59' 58"	32,4		
317			343376,44	1259309,23
	353° 26' 24"	27,05		
318			343403,31	1259306,14
	344° 00' 35"	24,54		
319			343426,9	1259299,38
	334° 45' 38"	31,12		
320			343455,05	1259286,11
	312° 06' 18"	65,8		
321			343499,17	1259237,29
	317° 22' 23"	23,57		
322			343516,51	1259221,33
	317° 59' 14"	33,24		
323			343541,21	1259199,08
	343° 00' 59"	16,6		
324			343557,09	1259194,23
	344° 42' 17"	27,48		
325			343583,6	1259186,98
	2° 51' 06"	79,4		

Название (номер) межевого знака	Дирекционные углы (град. мин. сек.)	Длина линии(м)	X координата	Y координата
326			343662,9	1259190,93
	13° 45' 11"	71,17		
327			343732,03	1259207,85
	35° 23' 13"	6,18		
328			343737,07	1259211,43
	297° 45' 56"	54,01		
329			343762,23	1259163,64
	297° 18' 55"	122,62		
330			343818,5	1259054,69
	297° 12' 01"	83,9		
331			343856,85	1258980,07
	304° 16' 31"	133,33		
332			343931,94	1258869,89
	314° 43' 33"	59,1		
333			343973,53	1258827,9
	321° 19' 33"	43,64		
334			344007,6	1258800,63
	357° 14' 35"	30,14		
335			344037,71	1258799,18
	3° 37' 36"	76,83		
336			344114,39	1258804,04
	1° 47' 04"	39,18		
337			344153,55	1258805,26
	26° 04' 04"	26,28		
338			344177,16	1258816,81
	31° 25' 35"	26,75		
339			344199,99	1258830,76
	47° 45' 11"	66,25		
340			344244,53	1258879,8
	46° 14' 49"	54,27		
341			344282,06	1258919
	43° 28' 21"	37,14		
342			344309,01	1258944,55
	54° 43' 47"	31,38		
343			344327,13	1258970,17
	36° 28' 05"	17,11		
344			344340,89	1258980,34
	12° 40' 16"	18,33		
345			344358,77	1258984,36
	354° 02' 38"	36,91		
346			344395,48	1258980,53
	352° 39' 56"	26,48		
347			344421,74	1258977,15
	344° 13' 26"	20,45		
348			344441,42	1258971,59
	337° 33' 04"	19,06		
349			344459,04	1258964,31
	351° 19' 29"	22,74		
350			344481,52	1258960,88
	5° 56' 08"	20,79		
351			344502,2	1258963,03
	20° 45' 01"	13,46		
352			344514,79	1258967,8
	49° 30' 34"	16,82		
353			344525,71	1258980,59

Название (номер) межевого знака	Дирекционные углы (град. мин. сек.)	Длина линии(м)	X координата	Y координата
	67° 26' 09"	24,55		
354			344535,13	1259003,26
	85° 41' 36"	29,56		
355			344537,35	1259032,74
	91° 44' 54"	38,68		
356			344536,17	1259071,4
	81° 56' 17"	7,13		
357			344537,17	1259078,46
	55° 57' 35"	9,08		
358			344542,25	1259085,98
	36° 48' 08"	8,48		
359			344549,04	1259091,06
	27° 45' 44"	7,28		
360			344555,48	1259094,45
	5° 39' 39"	41,26		
361			344596,54	1259098,52
	353° 05' 36"	101,2		
362			344697,01	1259086,35
	312° 03' 00"	195,65		
363			344828,05	1258941,07
	313° 18' 24"	502,53		
364			345172,74	1258575,38
	314° 01' 56"	547,95		
365			345553,6	1258181,43
	313° 42' 46"	247,74		
366			345724,8	1258002,36
	313° 36' 38"	254,56		
367			345900,38	1257818,05
	313° 31' 49"	361,46		
368			346149,33	1257555,99
	217° 58' 07"	193,05		
369			345997,14	1257437,22
	220° 07' 46"	246,18		
370			345808,91	1257278,55
	215° 05' 11"	105,97		
371			345722,2	1257217,64
	335° 44' 48"	30,6		
372			345750,1	1257205,07
	323° 27' 21"	43,28		
373			345784,87	1257179,3
	296° 32' 08"	34,63		
374			345800,34	1257148,32
	297° 10' 14"	46,56		
375			345821,6	1257106,9
	326° 17' 01"	30,07		
376			345846,61	1257090,21
	358° 23' 42"	31,06		
377			345877,66	1257089,34
	48° 28' 13"	18,34		
378			345889,82	1257103,07
	48° 30' 09"	28,71		
379			345908,84	1257124,57
	12° 23' 03"	20,19		
380			345928,56	1257128,9
	339° 29' 53"	37,17		



Название (номер) межевого знака	Дирекционные углы (град. мин. сек.)	Длина линии(м)	X координата	Y координата
381			345963,38	1257115,88
	318° 08' 28"	31,87		
382			345987,12	1257094,61
	333° 40' 52"	30,2		
383			346014,19	1257081,22
	312° 30' 49"	22,82		
384			346029,61	1257064,4
	341° 15' 36"	103,93		
385			346128,03	1257031,01
	318° 41' 00"	76,72		
386			346185,65	1256980,36
	326° 54' 30"	95,85		
387			346265,95	1256928,03
	302° 53' 37"	83,01		
388			346311,03	1256858,33
	310° 15' 10"	34,77		
389			346333,5	1256831,79
	1° 20' 24"	27,8		
390			346361,29	1256832,44
	17° 54' 12"	55,56		
391			346414,16	1256849,52
	316° 56' 35"	176,84		
392			346543,37	1256728,79
	315° 43' 26"	113,05		
393			346624,31	1256649,87
	312° 30' 29"	59,36		
394			346664,42	1256606,11
	344° 45' 02"	43,53		
395			346706,42	1256594,66
	16° 59' 09"	30,64		
396			346735,72	1256603,61
	6° 07' 46"	40,55		
397			346776,04	1256607,94
	21° 55' 36"	45,02		
398			346817,8	1256624,75
	28° 33' 33"	122,87		
399			346925,72	1256683,49
	6° 20' 18"	95,29		
400			347020,43	1256694,01
	8° 13' 38"	91,9		
401			347111,38	1256707,16
	3° 01' 14"	19,55		
402			347130,9	1256708,19
	324° 04' 24"	34,75		
403			347159,04	1256687,8
	323° 38' 54"	29,63		
404			347182,9	1256670,24
	305° 06' 48"	28,25		
405			347199,15	1256647,13
	271° 37' 03"	26,57		
406			347199,9	1256620,57
	261° 42' 37"	27,4		
407			347195,95	1256593,46
	282° 36' 42"	43,51		
408			347205,45	1256551

Название (номер) межевого знака	Дирекционные углы (град. мин. сек.)	Длина линии(м)	X координата	Y координата
	309° 41' 09"	38,63		
409			347230,12	1256521,27
	321° 51' 54"	15,85		
410			347242,59	1256511,48
	334° 31' 01"	14,92		
411			347256,06	1256505,06
	348° 48' 18"	10,76		
412			347266,62	1256502,97
	358° 37' 31"	23,76		
413			347290,37	1256502,4
	332° 50' 39"	21,69		
414			347309,67	1256492,5
	320° 29' 30"	44,41		
415			347343,93	1256464,25
	300° 23' 31"	34,37		
416			347361,32	1256434,6
	302° 30' 14"	41,8		
417			347383,78	1256399,35
	313° 36' 10"	21,17		
418			347398,38	1256384,02
	320° 16' 41"	45,66		
419			347433,5	1256354,84
	324° 53' 44"	27,98		
420			347456,39	1256338,75
	344° 43' 57"	20,2		
421			347475,88	1256333,43
	354° 48' 20"	22,2		
422			347497,99	1256331,42
	6° 44' 34"	15,25		
423			347513,13	1256333,21
	16° 42' 57"	13,28		
424			347525,85	1256337,03
	14° 29' 22"	18,7		
425			347543,96	1256341,71
	26° 54' 53"	34,44		
426			347574,67	1256357,3
	18° 52' 04"	25,54		
427			347598,84	1256365,56
	3° 33' 22"	19,35		
428			347618,15	1256366,76
	347° 06' 57"	22,56		
429			347640,14	1256361,73
	331° 55' 55"	23,36		
430			347660,75	1256350,74
	340° 49' 01"	22,52		
431			347682,02	1256343,34
	2° 32' 47"	31,96		
432			347713,95	1256344,76
	31° 16' 25"	57,69		
433			347763,26	1256374,71
	36° 53' 26"	27,57		
434			347785,31	1256391,26
	55° 18' 53"	32,74		
435			347803,94	1256418,18
	86° 53' 38"	20,67		

Название (номер) межевого знака	Дирекционные углы (град. мин. сек.)	Длина линии(м)	X координата	Y координата
436			347805,06	1256438,82
	93° 05' 16"	19,68		
437			347804	1256458,47
	95° 26' 43"	10,75		
438			347802,98	1256469,17
	104° 57' 28"	14,03		
439			347799,36	1256482,72
	92° 29' 13"	18,67		
440			347798,55	1256501,37
	55° 01' 20"	19,75		
441			347809,87	1256517,55
	57° 45' 25"	14,83		
442			347817,78	1256530,09
	47° 58' 32"	18,25		
443			347830	1256543,65
	33° 14' 33"	21,65		
444			347848,11	1256555,52
	21° 43' 06"	37,1		
445			347882,58	1256569,25
	20° 57' 35"	26,42		
446			347907,25	1256578,7
	18° 19' 12"	25,23		
447			347931,2	1256586,63
	351° 21' 11"	17,56		
448			347948,56	1256583,99
	350° 41' 49"	33,1		
449			347981,22	1256578,64
	352° 26' 58"	27,55		
450			348008,53	1256575,02
	15° 01' 01"	28,48		
451			348036,04	1256582,4
	359° 35' 04"	19,3		
452			348055,34	1256582,26
	343° 02' 58"	21,61		
453			348076,01	1256575,96
	349° 51' 41"	38,86		
454			348114,26	1256569,12
	355° 21' 23"	107,71		
455			348221,62	1256560,4
	14° 46' 25"	18,47		
456			348239,48	1256565,11
	65° 32' 56"	19,64		
457			348247,61	1256582,99
	65° 06' 27"	13,64		
458			348253,35	1256595,36
	83° 12' 59"	15,41		
459			348255,17	1256610,66
	104° 42' 22"	38,8		
460			348245,32	1256648,19
	106° 51' 20"	23,52		
461			348238,5	1256670,7
	102° 29' 54"	16,27		
462			348234,98	1256686,58
	95° 02' 00"	7,41		
463			348234,33	1256693,96

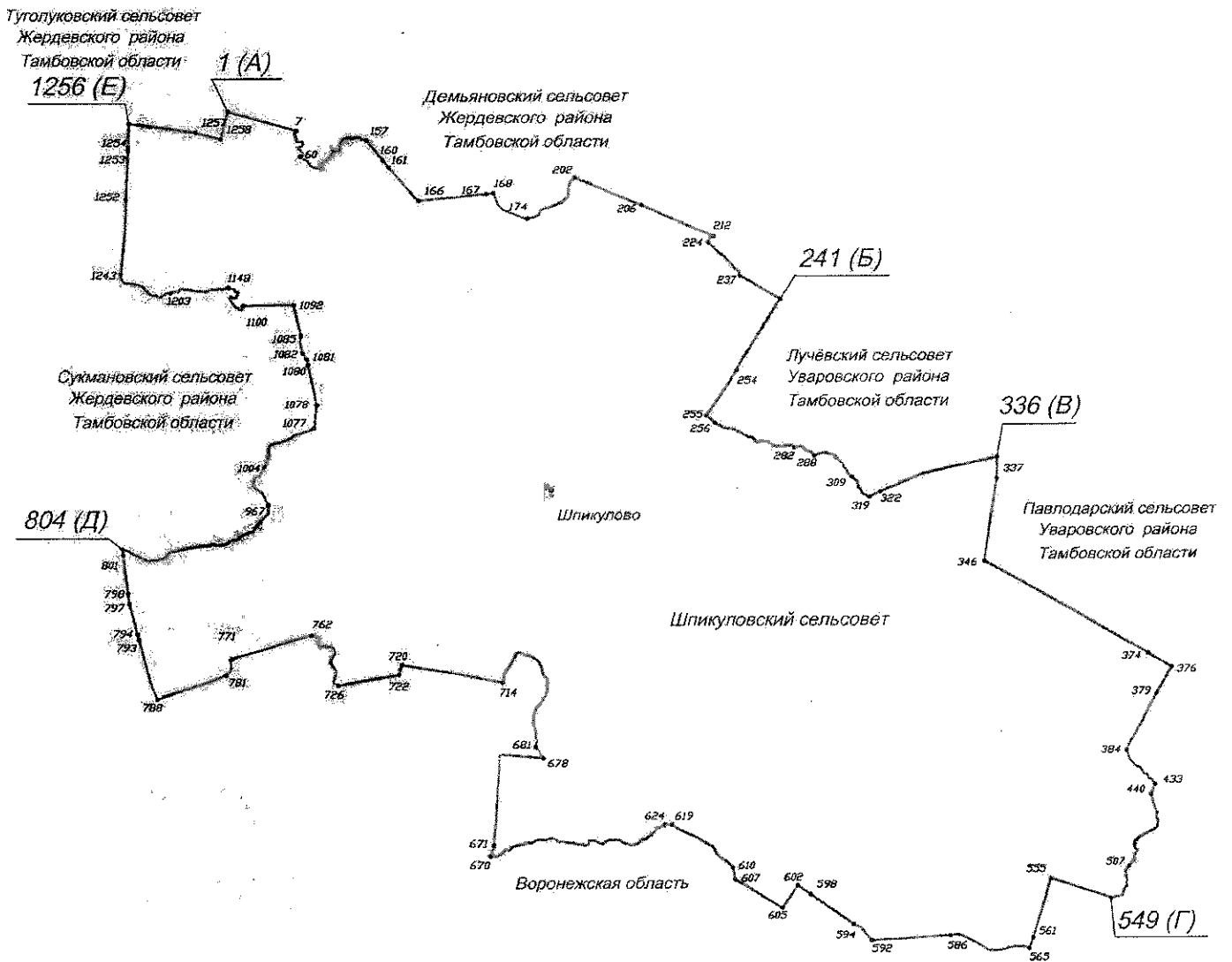
Название (номер) межевого знака	Дирекционные углы (град. мин. сек.)	Длина линии(м)	X координата	Y координата
	37° 29' 37"	6,06		
464			348239,14	1256697,65
	46° 04' 42"	12,02		
465			348247,48	1256706,31
	3° 18' 42"	11,08		
466			348258,54	1256706,95
	3° 01' 58"	12,1		
467			348270,62	1256707,59
	343° 34' 40"	15,85		
468			348285,82	1256703,11
	337° 10' 29"	13,1		
469			348297,89	1256698,03
	320° 32' 52"	21,8		
470			348314,72	1256684,18
	314° 27' 34"	38,98		
471			348342,02	1256656,36
	319° 54' 04"	33,77		
472			348367,85	1256634,61
	323° 15' 40"	20,13		
473			348383,98	1256622,57
	354° 17' 55"	12,28		
474			348396,2	1256621,35
	356° 54' 04"	22,01		
475			348418,18	1256620,16
	358° 32' 06"	42,63		
476			348460,8	1256619,07
	0° 50' 33"	78,22		
477			348539,01	1256620,22
	353° 47' 20"	60,73		
478			348599,38	1256613,65
	344° 59' 30"	43,6		
479			348641,49	1256602,36
	0° 55' 54"	39,37		
480			348680,85	1256603
	18° 12' 36"	36,26		
481			348715,29	1256614,33
	7° 19' 13"	24,02		
482			348739,11	1256617,39
	2° 19' 44"	31,75		
483			348770,83	1256618,68
	17° 20' 56"	26,86		
484			348796,47	1256626,69
	6° 48' 09"	55,55		
485			348851,63	1256633,27
	11° 26' 48"	41,07		
486			348891,88	1256641,42
	20° 21' 34"	27,97		
487			348918,1	1256651,15
	43° 47' 16"	33,09		
488			348941,99	1256674,05
	43° 29' 48"	28,3		
489			348962,52	1256693,53
	46° 31' 35"	16,19		
490			348973,66	1256705,28
	24° 58' 38"	19,21		

Название (номер) межевого знака	Дирекционные углы (град. мин. сек.)	Длина линии(м)	X координата	Y координата
491			348991,07	1256713,39
	36° 01' 17"	27,55		
492			349013,35	1256729,59
	109° 13' 42"	31,06		
493			349003,12	1256758,92
	121° 07' 56"	100,98		
494			348950,91	1256845,36
	91° 11' 22"	110,31		
495			348948,62	1256955,65
	94° 36' 52"	127,65		
496			348938,35	1257082,89
	84° 47' 07"	105,3		
497			348947,92	1257187,75
	113° 53' 18"	247,83		
498			348847,56	1257414,35
	107° 53' 48"	196,29		
499			348787,24	1257601,14
	112° 34' 12"	76,83		
500			348757,75	1257672,09
	126° 31' 19"	142,88		
501			348672,72	1257786,91
	118° 31' 23"	98,43		
502			348625,72	1257873,39
	131° 21' 29"	60,11		
503			348586	1257918,51
	120° 03' 47"	56,07		
504			348557,91	1257967,04
	117° 59' 31"	18,86		
505			348549,06	1257983,69
	122° 24' 08"	30,6		
506			348532,66	1258009,53
	116° 42' 52"	41,2		
507			348514,14	1258046,33
	121° 43' 15"	31,8		
508			348497,42	1258073,38
	120° 20' 24"	21,74		
509			348486,44	1258092,14
	120° 02' 24"	37,55		
510			348467,64	1258124,65
	161° 43' 57"	37,9		
511			348431,65	1258136,53
	163° 13' 24"	65,13		
512			348369,29	1258155,33
	163° 07' 29"	953,77		
513			347456,59	1258432,2
	58° 51' 47"	24,41		
514			347469,21	1258453,09
	50° 19' 44"	478,91		
515			347774,94	1258821,72
	50° 18' 57"	495,65		
516			348091,44	1259203,16
	49° 35' 21"	375,51		
517			348334,87	1259489,08
	35° 14' 43"	517,68		
518			348757,65	1259787,82

Название (номер) межевого знака	Дирекционные углы (град. мин. сек.)	Длина линии(м)	X координата	Y координата
	62° 33' 00"	303,18		
519			348897,41	1260056,87
	62° 42' 11"	197,12		
520			348987,81	1260232,04
	60° 13' 33"	500,56		
521			349236,38	1260666,52
	61° 04' 01"	501,77		
522			349479,13	1261105,66
	59° 45' 25"	207,48		
523			349583,63	1261284,9
	71° 24' 06"	251,53		
524			349663,85	1261523,29
	72° 12' 22"	310,9		
525			349758,86	1261819,32
	72° 59' 43"	245,65		
526			349830,7	1262054,23
	72° 59' 43"	67,02		
527			349850,3	1262118,32
	71° 47' 52"	90,34		
528			349878,52	1262204,14
	93° 40' 22"	45,27		
529			349875,62	1262249,32
	71° 36' 38"	506,22		
530			350035,32	1262729,69
	70° 21' 26"	391,51		
1			350166,93	1263098,42

Приложение 13  
к Закону Тамбовской области «Об установлении границ  
муниципальных образований Жердевского района  
Тамбовской области и определении места нахождения  
их представительных органов и о признании  
утратившими силу отдельных положений некоторых  
законодательных актов Тамбовской области»

**Схема границ  
муниципального образования - Шпикуловский сельсовет  
Жердевского района Тамбовской области**



**Описание границ  
муниципального образования - Шпикуловский сельсовет  
Жердевского района Тамбовской области**

**I. Участок границы с муниципальным образованием – Демьяновский сельсовет Жердевского района Тамбовской области (от А до Б)**

Граница с муниципальным образованием — Демьяновский сельсовет Жердевского района Тамбовской области проходит:

- от т.1(А) до т.7 по грунтовой дороге;
- от т.7 до т.60 по дну балки;
- от т.60 до т.157 по середине р. Карачан;
- от т.157 до т.160 по меже от середины р. Карачан;
- от т.160 до т.161 пересекая полосу отвода автомобильной дороги;
- от т.161 до т.166 по меже от полосы отвода автомобильной дороги;
- от т.166 до т.167 по южной стороне лесополосы;
- от т.167 до т.168 по склону балки;
- от т.168 до т.174 по середине пруда;
- от т.174 до т.202 по дну балки;
- от т.202 до т.206 по юго-западной стороне лесополосы;
- от т.206 до т.212 по меже;
- от т.212 до т.224 по середине р. Сухой Карачан;
- от т.224 до т.237 по дну балки;
- от т.237 до т.241(Б) по меже от дна балки.

**II. Участок границы с муниципальным образованием — Лучёвский сельсовет Уваровского района Тамбовской области (от Б до В)**

Граница с муниципальным образованием — Лучёвский сельсовет Уваровского района Тамбовской области проходит:

- от т.241(Б) до т.254 по полевой дороге;
- от т.254 до т.255 по западной стороне лесополосы;
- от т.255 до т.256 по склону балки;
- от т.256 до т.282 по середине пруда;
- от т.282 до т.288 по дну балки;
- от т.288 до т.309 по середине пруда;
- от т.309 до т.319 по дну балки;
- от т.319 до т.322 по склону балки;
- от т.322 до т.336(В) по юго-восточной стороне лесополосы.

**III. Участок границы с муниципальным образованием – Павлодарский сельсовет Уваровского района Тамбовской области (от В до Г)**

Граница с муниципальным образованием — Павлодарский сельсовет Уваровского района Тамбовской области проходит:

- от т.336(В) до т.337 по западной стороне лесополосы;
- от т.337 до т.346 по восточной стороне лесополосы;
- от т.346 до т.374 по северной стороне лесополосы;
- от т.374 до т.376 по грунтовой дороге;
- от т.376 до т.379 по юго-восточной стороне лесополосы;



- от т.379 до т.384 по меже;
- от т.384 до т.433 по середине р. Малая Алабушка;
- от т.433 до т.440 по середине ручья;
- от т.440 до т.507 по середине пруда;
- от т.507 до т.549(Г) по дну балки.

#### **IV. Участок границы с муниципальным образованием — Воронежская область (от Г до Д)**

Граница с муниципальным образованием — Воронежская область проходит:

- от т.549(Г) до т.555 по южной стороне лесополосы;
- от т.555 до т.561 по восточной стороне лесополосы;
- от т.561 до т.565 по склону балки;
- от т.565 до т.586 по дну балки;
- от т.586 до т.592 по южной стороне лесополосы;
- от т.592 до т.594 пересекая балку;
- от т.594 до т.598 по меже;
- от т.598 до т.602 по юго-западной стороне лесополосы;
- от т.602 до т.605 по юго-восточной стороне лесополосы;
- от т.605 до т.607 по меже;
- от т.607 до т.610 по склону балки;
- от т.610 до т.619 по дну балки;
- от т.619 до т.624 пересекая полосу отвода железной дороги;
- от т.624 до т.670 по дну балки;
- от т.670 до т.671 по склону балки;
- от т.671 до т.678 по меже;
- от т.678 до т.681 по склону балки;
- от т.681 до т.714 по дну балки;
- от т.714 до т.720 по северной стороне лесополосы;
- от т.720 до т.722 пересекая балку;
- от т.722 до т.726 по южной стороне лесополосы до середины р. Карачан;
- от т.726 до т.762 по середине р. Карачан;
- от т.762 до т.771 по северной стороне лесополосы;
- от т.771 до т.781 пересекая балку;
- от т.781 до т.788 по северной стороне лесополосы;
- от т.788 до т.793 по меже;
- от т.793 до т.794 пересекая балку;
- от т.794 до т.797 по восточной стороне лесополосы;
- от т.797 до т.798 пересекая балку;
- от т.798 до т.801 по западной стороне лесополосы;
- от т.801 до т.804(Д) по склону балки.

#### **V. Участок границы с муниципальным образованием - Сукмановский сельсовет Жердевского района Тамбовской области (от Д до Е)**

Граница с муниципальным образованием — Сукмановский сельсовет Жердевского района Тамбовской области проходит:

- от т.804(Д) до т.967 по дну балки до середины р. Карачан;
- от т.967 до т.1004 по середине р. Карачан;

- от т.1004 до т.1077 по дну балки;
- от т.1077 до т.1078 по западной стороне лесополосы;
- от т.1078 до т.1080 по грунтовой дороге;
- от т.1080 до т.1081 пересекая пруд;
- от т.1081 до т.1082 по склону балки;
- от т.1082 до т.1085 по меже;
- от т.1085 до т.1092 по восточной стороне лесополосы;
- от т.1092 до т.1100 по южной стороне полосы отвода автомобильной дороги "Жердевка – Сукмановка – Ивановка – "Каспий";
- от т.1100 до т.1148 по середине р. Карачан;
- от т.1148 до т.1203 по середине пруда;
- от т.1203 до т.1243 по дну балки;
- от т.1243 до т.1252 по меже;
- от т.1252 до т.1253 по восточной стороне лесополосы;
- от т.1253 до т.1254 пересекая балку;
- от т.1254 до т.1256(Е) по меже.

**VI. Участок границы с муниципальным образованием - Туголуковский сельсовет Жердевского района Тамбовской области (от Е до А)**

Граница с муниципальным образованием — Туголуковский сельсовет Жердевского района Тамбовской области проходит:

- от т.1256(Е) до т.1257 по южной стороне лесополосы;
- от т.1257 до т.1258 пересекая балку;
- от т.1258 до т.1(А) по меже.

**Каталог координат  
характерных точек границ муниципального образования -  
Шникуловский сельсовет Жердевского района Тамбовской области**

Название (номер) межевого знака	Дирекционные углы (град. мин. сек.)	Длина линии(м)	X координата	Y координата
1			330947,56	1269104,35
	105° 39' 56"	468,34		
2			330821,1	1269555,29
	105° 57' 39"	502,51		
3			330682,92	1270038,43
	105° 52' 20"	177,23		
4			330634,45	1270208,9
	106° 07' 43"	190,79		
5			330581,45	1270392,18
	105° 10' 51"	134,15		
6			330546,32	1270521,65
	108° 16' 25"	108,85		
7			330512,19	1270625,01
	233° 30' 01"	40,57		
8			330488,06	1270592,4
	214° 17' 33"	11,61		
9			330478,47	1270585,86
	197° 27' 35"	8,73		
10			330470,14	1270583,24
	170° 25' 58"	9,87		
11			330460,41	1270584,88
	157° 09' 59"	15,67		
12			330445,97	1270590,96
	153° 04' 38"	15,04		
13			330432,56	1270597,77
	180° 16' 04"	10,7		
14			330421,86	1270597,72
	179° 42' 12"	13,52		
15			330408,34	1270597,79
	156° 52' 41"	17,65		
16			330392,11	1270604,72
	149° 47' 52"	24,39		
17			330371,03	1270616,99
	163° 10' 13"	16,82		
18			330354,93	1270621,86
	178° 58' 55"	12,38		
19			330342,55	1270622,08
	192° 05' 27"	19,72		
20			330323,27	1270617,95
	183° 42' 07"	8,83		
21			330314,46	1270617,38
	171° 13' 01"	11,79		
22			330302,81	1270619,18
	160° 50' 57"	10,88		
23			330292,53	1270622,75
	143° 34' 53"	14,22		
24			330281,09	1270631,19
	114° 49' 59"	17,31		
25			330273,82	1270646,9
	101° 51' 23"	14,6		
26			330270,82	1270661,19

Название (номер) межевого знака	Дирекционные углы (град. мин. сек.)	Длина линии(м)	X координата	Y координата
	84° 36' 35"	20,65		
27			330272,76	1270681,75
	75° 24' 38"	24,61		
28			330278,96	1270705,57
	82° 24' 52"	20,53		
29			330281,67	1270725,92
	97° 15' 03"	13,55		
30			330279,96	1270739,36
	118° 16' 07"	16,85		
31			330271,98	1270754,2
	135° 04' 59"	19,52		
32			330258,16	1270767,98
	157° 21' 15"	17,01		
33			330242,46	1270774,53
	177° 36' 51"	20,9		
34			330221,58	1270775,4
	190° 41' 09"	21,25		
35			330200,7	1270771,46
	207° 27' 40"	13,73		
36			330188,52	1270765,13
	223° 34' 34"	11,1		
37			330180,48	1270757,48
	247° 17' 08"	14,92		
38			330174,72	1270743,72
	259° 36' 35"	31,16		
39			330169,1	1270713,07
	251° 36' 25"	34,54		
40			330158,2	1270680,29
	224° 00' 42"	11,07		
41			330150,24	1270672,6
	190° 07' 34"	14,62		
42			330135,85	1270670,03
	170° 43' 32"	18,55		
43			330117,54	1270673,02
	149° 13' 41"	15,36		
44			330104,34	1270680,88
	129° 34' 55"	15,43		
45			330094,51	1270692,77
	113° 56' 39"	22,1		
46			330085,54	1270712,97
	117° 13' 13"	10,56		
47			330080,71	1270722,36
	149° 23' 47"	12		
48			330070,38	1270728,47
	166° 01' 12"	12,34		
49			330058,41	1270731,45
	163° 41' 01"	16,77		
50			330042,32	1270736,16
	154° 29' 53"	10,85		
51			330032,53	1270740,83
	140° 41' 45"	10,83		
52			330024,15	1270747,69
	125° 04' 30"	16,41		
53			330014,72	1270761,12
	131° 06' 27"	22,71		

Название (номер) межевого знака	Дирекционные углы (град. мин. сек.)	Длина линии(м)	X координата	Y координата
54			329999,79	1270778,23
	164° 15' 13"	9,1		
55			329991,03	1270780,7
	187° 50' 14"	9,68		
56			329981,44	1270779,38
	211° 34' 55"	10,33		
57			329972,64	1270773,97
	229° 00' 53"	11,01		
58			329965,42	1270765,66
	242° 22' 29"	15,23		
59			329958,36	1270752,17
	247° 29' 32"	53,03		
60			329938,06	1270703,18
	135° 33' 16"	27,76		
61			329918,24	1270722,62
	124° 23' 26"	34,03		
62			329899,02	1270750,7
	126° 18' 22"	24,79		
63			329884,34	1270770,68
	108° 52' 07"	59,34		
64			329865,15	1270826,83
	123° 20' 32"	31,53		
65			329847,82	1270853,17
	136° 34' 31"	28,29		
66			329827,27	1270872,62
	144° 22' 34"	53,99		
67			329783,38	1270904,07
	150° 45' 43"	42,77		
68			329746,06	1270924,96
	135° 29' 32"	28,8		
69			329725,52	1270945,15
	124° 26' 59"	24,06		
70			329711,91	1270964,99
	110° 29' 38"	25,88		
71			329702,85	1270989,23
	105° 14' 53"	35,89		
72			329693,41	1271023,86
	103° 52' 44"	42,36		
73			329683,25	1271064,98
	100° 19' 20"	50,4		
74			329674,22	1271114,56
	101° 54' 02"	17,31		
75			329670,65	1271131,5
	76° 47' 43"	21,06		
76			329675,46	1271152
	67° 58' 20"	20,69		
77			329683,22	1271171,18
	60° 40' 52"	22,53		
78			329694,25	1271190,82
	50° 21' 42"	10,97		
79			329701,25	1271199,27
	30° 40' 24"	6,43		
80			329706,78	1271202,55
	9° 33' 03"	6,39		
81			329713,08	1271203,61

Название (номер) межевого знака	Дирекционные углы (град. мин. сек.)	Длина линии(м)	X координата	Y координата
	308° 43' 55"	8,68		
82			329718,51	1271196,84
	281° 12' 46"	9,26		
83			329720,31	1271187,76
	262° 25' 23"	10,69		
84			329718,9	1271177,16
	277° 39' 56"	8,55		
85			329720,04	1271168,69
	319° 22' 31"	7,97		
86			329726,09	1271163,5
	338° 00' 24"	8,87		
87			329734,31	1271160,18
	359° 47' 23"	27,25		
88			329761,56	1271160,08
	19° 45' 09"	9,76		
89			329770,75	1271163,38
	50° 54' 52"	13,24		
90			329779,1	1271173,66
	75° 15' 08"	20,31		
91			329784,27	1271193,3
	33° 21' 00"	17,75		
92			329799,1	1271203,06
	61° 49' 30"	20,06		
93			329808,57	1271220,74
	80° 59' 53"	21,28		
94			329811,9	1271241,76
	49° 26' 42"	16,15		
95			329822,4	1271254,03
	23° 18' 41"	16		
96			329837,09	1271260,36
	49° 35' 55"	74,97		
97			329885,68	1271317,45
	53° 34' 31"	51,74		
98			329916,4	1271359,08
	48° 38' 54"	68,34		
99			329961,55	1271410,38
	32° 51' 28"	13,75		
100			329973,1	1271417,84
	27° 24' 23"	17,66		
101			329988,78	1271425,97
	16° 03' 01"	12,77		
102			330001,05	1271429,5
	359° 30' 59"	11,85		
103			330012,9	1271429,4
	339° 44' 10"	17,44		
104			330029,26	1271423,36
	358° 28' 28"	28,17		
105			330057,42	1271422,61
	17° 46' 14"	8,45		
106			330065,47	1271425,19
	33° 47' 03"	10,14		
107			330073,9	1271430,83
	57° 21' 58"	9,18		
108			330078,85	1271438,56
	73° 09' 24"	9,9		

Название (номер) межевого знака	Дирекционные углы (град. мин. сек.)	Длина линии(м)	X координата	Y координата
109			330081,72	1271448,04
	93° 54' 02"	7,94		
110			330081,18	1271455,96
	108° 58' 19"	10,12		
111			330077,89	1271465,53
	134° 38' 39"	12,52		
112			330069,09	1271474,44
	139° 52' 28"	14,9		
113			330057,7	1271484,04
	113° 17' 16"	11,81		
114			330053,03	1271494,89
	82° 38' 58"	9,77		
115			330054,28	1271504,58
	71° 46' 22"	24,43		
116			330061,92	1271527,78
	91° 55' 52"	14,84		
117			330061,42	1271542,61
	75° 24' 20"	15,44		
118			330065,31	1271557,55
	73° 00' 40"	7,77		
119			330067,58	1271564,98
	45° 24' 56"	17,55		
120			330079,9	1271577,48
	33° 43' 47"	16,06		
121			330093,26	1271586,4
	17° 15' 46"	9,74		
122			330102,56	1271589,29
	0° 30' 15"	20,46		
123			330123,02	1271589,47
	355° 41' 15"	44,82		
124			330167,71	1271586,1
	14° 52' 42"	28,55		
125			330195,3	1271593,43
	25° 24' 19"	35,13		
126			330227,03	1271608,5
	30° 37' 47"	40,88		
127			330262,21	1271629,33
	34° 57' 20"	55,26		
128			330307,5	1271660,99
	41° 39' 07"	23,25		
129			330324,87	1271676,44
	69° 07' 32"	16,64		
130			330330,8	1271691,99
	84° 10' 20"	16,55		
131			330332,48	1271708,45
	73° 46' 29"	13,78		
132			330336,33	1271721,68
	62° 38' 21"	38,32		
133			330353,94	1271755,71
	74° 37' 01"	20,43		
134			330359,36	1271775,41
	93° 05' 41"	20,56		
135			330358,25	1271795,94
	111° 00' 07"	50,84		
136			330340,03	1271843,4

Название (номер межевого знака)	Дирекционные углы (град. мин. сек.)	Длина линии(м)	X координата	Y координата
	108° 01' 52"	33,21		
137			330329,75	1271874,98
	95° 07' 48"	11,3		
138			330328,74	1271886,23
	84° 34' 07"	12,04		
139			330329,88	1271898,22
	75° 35' 39"	12,78		
140			330333,06	1271910,6
	59° 28' 45"	14,2		
141			330340,27	1271922,83
	35° 53' 54"	8,49		
142			330347,15	1271927,81
	31° 21' 27"	16,22		
143			330361	1271936,25
	65° 30' 37"	15,56		
144			330367,45	1271950,41
	100° 06' 09"	21,78		
145			330363,63	1271971,85
	103° 46' 56"	14,23		
146			330360,24	1271985,67
	81° 07' 56"	17,9		
147			330363	1272003,36
	73° 04' 04"	15,55		
148			330367,53	1272018,24
	91° 46' 04"	16,21		
149			330367,03	1272034,44
	118° 23' 46"	13,44		
150			330360,64	1272046,26
	140° 45' 36"	19,59		
151			330345,47	1272058,65
	139° 06' 19"	35,16		
152			330318,89	1272081,67
	130° 49' 46"	17,99		
153			330307,13	1272095,28
	93° 12' 59"	22,64		
154			330305,86	1272117,88
	96° 15' 25"	15,97		
155			330304,12	1272133,75
	109° 51' 31"	39,33		
156			330290,76	1272170,74
	94° 32' 20"	16,3		
157			330289,47	1272186,99
	140° 26' 51"	26,37		
158			330269,14	1272203,78
	140° 11' 57"	61,25		
159			330222,08	1272242,99
	141° 20' 17"	483,91		
160			329844,22	1272545,3
	139° 53' 08"	214,04		
161			329680,53	1272683,21
	140° 34' 42"	240,12		
162			329495,04	1272835,69
	138° 18' 47"	192,96		
163			329350,94	1272964,02
	147° 43' 36"	23,11		



Название (номер) межевого знака	Дирекционные углы (град. мин. сек.)	Длина линии(м)	X координата	Y координата
164			329331,4	1272976,36
	139° 52' 08"	138,38		
165			329225,6	1273065,55
	138° 00' 04"	382,5		
166			328941,34	1273321,49
	84° 09' 35"	1421,18		
167			329085,95	1274735,29
	81° 06' 26"	154,15		
168			329109,78	1274887,59
	154° 48' 22"	140,55		
169			328982,6	1274947,42
	156° 18' 08"	140,18		
170			328854,24	1275003,76
	142° 43' 57"	143		
171			328740,44	1275090,35
	112° 16' 21"	306,45		
172			328624,29	1275373,94
	111° 50' 58"	181,64		
173			328556,69	1275542,53
	102° 43' 12"	84,57		
174			328538,07	1275625,02
	79° 04' 07"	60,27		
175			328549,5	1275684,2
	75° 43' 14"	93,17		
176			328572,48	1275774,49
	63° 24' 42"	66,34		
177			328602,17	1275833,81
	67° 24' 48"	25,2		
178			328611,85	1275857,08
	64° 09' 37"	17,67		
179			328619,55	1275872,98
	26° 04' 14"	53,36		
180			328667,48	1275896,43
	16° 33' 10"	44,19		
181			328709,84	1275909,02
	37° 13' 56"	43,63		
182			328744,58	1275935,42
	75° 01' 04"	96,09		
183			328769,42	1276028,24
	74° 00' 43"	165,85		
184			328815,1	1276187,67
	58° 45' 58"	38,18		
185			328834,9	1276220,32
	77° 09' 46"	50,77		
186			328846,18	1276269,82
	54° 55' 31"	42,01		
187			328870,32	1276304,2
	70° 56' 02"	64,87		
188			328891,51	1276365,51
	49° 44' 12"	69,87		
189			328936,67	1276418,83
	39° 43' 08"	44,02		
190			328970,53	1276446,96
	59° 04' 50"	39,88		
191			328991,02	1276481,17

Название (номер) межевого знака	Дирекционные углы (град. мин. сек.)	Длина линии(м)	X координата	Y координата
	46° 35' 29"	35,39		
192			329015,34	1276506,88
	39° 28' 21"	2,2		
193			329017,04	1276508,28
	7° 48' 32"	50,71		
194			329067,28	1276515,17
	349° 58' 51"	41,96		
195			329108,6	1276507,87
	17° 15' 26"	49,85		
196			329156,21	1276522,66
	351° 15' 21"	42,63		
197			329198,34	1276516,18
	17° 01' 03"	51,9		
198			329247,97	1276531,37
	5° 39' 49"	67,79		
199			329315,43	1276538,06
	39° 19' 23"	84,06		
200			329380,46	1276591,33
	45° 46' 43"	84,81		
201			329439,61	1276652,11
	37° 19' 03"	6,4		
202			329444,7	1276655,99
	114° 42' 50"	56,76		
203			329420,97	1276707,55
	114° 04' 19"	392,95		
204			329260,69	1277066,33
	112° 10' 39"	600,12		
205			329034,16	1277622,05
	112° 24' 21"	533,81		
206			328830,69	1278115,56
	113° 49' 02"	328,83		
207			328697,9	1278416,39
	113° 52' 38"	335,52		
208			328562,09	1278723,19
	113° 31' 26"	394		
209			328404,83	1279084,45
	113° 50' 15"	279,95		
210			328291,69	1279340,52
	111° 33' 14"	239,76		
211			328203,61	1279563,51
	112° 54' 15"	172,72		
212			328136,39	1279722,61
	211° 21' 50"	13,26		
213			328125,07	1279715,71
	224° 13' 55"	10,55		
214			328117,51	1279708,35
	238° 38' 27"	10,43		
215			328112,08	1279699,44
	261° 33' 05"	14,5		
216			328109,95	1279685,1
	268° 58' 12"	21,69		
217			328109,56	1279663,41
	258° 27' 28"	18,39		
218			328105,88	1279645,39
	229° 29' 58"	19,11		

Название (номер) межевого знака	Дирекционные углы (град. мин. сек.)	Длина линии(м)	X координата	Y координата
219			328093,47	1279630,86
	204° 18' 12"	15,53		
220			328079,32	1279624,47
	194° 01' 05"	15,19		
221			328064,58	1279620,79
	182° 19' 19"	33,57		
222			328031,04	1279619,43
	195° 44' 30"	22,01		
223			328009,86	1279613,46
	220° 42' 33"	17,29		
224			327996,75	1279602,18
	136° 29' 46"	77,73		
225			327940,37	1279655,69
	127° 29' 10"	100,25		
226			327879,36	1279735,24
	145° 02' 05"	112,9		
227			327786,84	1279799,94
	119° 15' 02"	87,43		
228			327744,12	1279876,22
	129° 06' 18"	97,49		
229			327682,63	1279951,87
	127° 42' 49"	46,72		
230			327654,05	1279988,83
	138° 37' 18"	102,2		
231			327577,36	1280056,39
	145° 50' 05"	43,48		
232			327541,38	1280080,81
	127° 38' 21"	87,59		
233			327487,89	1280150,17
	141° 48' 09"	102,56		
234			327407,29	1280213,59
	120° 33' 39"	109,04		
235			327351,85	1280307,48
	181° 47' 53"	43,34		
236			327308,53	1280306,12
	165° 32' 15"	52,49		
237			327257,7	1280319,23
	119° 53' 46"	145,78		
238			327185,04	1280445,61
	119° 49' 22"	16,45		
239			327176,86	1280459,88
	119° 49' 26"	474,45		
240			326940,9	1280871,49
	119° 37' 21"	404,46		
241			326740,98	1281223,09
	213° 28' 10"	191,48		
242			326581,25	1281117,49
	213° 05' 02"	122,7		
243			326478,44	1281050,51
	213° 04' 55"	168,57		
244			326337,2	1280958,5
	212° 22' 13"	273,6		
245			326106,12	1280812,02
	212° 23' 17"	32,22		
246			326078,91	1280794,76

Название (номер межевого знака)	Дирекционные углы (град. мин. сек.)	Длина линии(м)	X координата	Y координата
	213° 07' 13"	224,75		
247			325890,68	1280671,96
	212° 23' 37"	178,71		
248			325739,78	1280576,22
	212° 24' 19"	13,98		
249			325727,98	1280568,73
	212° 43' 55"	368,05		
250			325418,37	1280369,72
	213° 07' 50"	79,83		
251			325351,52	1280326,09
	212° 12' 53"	14,22		
252			325339,49	1280318,51
	212° 12' 30"	5,68		
253			325334,68	1280315,48
	205° 52' 57"	195,18		
254			325159,08	1280230,28
	214° 53' 46"	1243,37		
255			324139,28	1279518,96
	129° 55' 18"	248,51		
256			323979,8	1279709,55
	121° 53' 26"	226,18		
257			323860,31	1279901,59
	96° 06' 59"	240,36		
258			323834,7	1280140,58
	118° 18' 01"	189,03		
259			323745,08	1280307,02
	114° 46' 20"	132,65		
260			323689,5	1280427,46
	129° 33' 49"	25,15		
261			323673,48	1280446,85
	130° 43' 37"	40,05		
262			323647,35	1280477,2
	72° 28' 42"	50,39		
263			323662,52	1280525,25
	111° 07' 28"	39,76		
264			323648,19	1280562,34
	130° 07' 34"	54,01		
265			323613,38	1280603,64
	128° 03' 24"	24,63		
266			323598,2	1280623,03
	168° 02' 44"	44,8		
267			323554,37	1280632,31
	129° 45' 46"	15,42		
268			323544,51	1280644,16
	134° 03' 53"	23,39		
269			323528,24	1280660,97
	59° 31' 58"	83,13		
270			323570,39	1280732,62
	95° 02' 13"	163,33		
271			323556,05	1280895,32
	106° 11' 13"	54,42		
272			323540,88	1280947,58
	137° 04' 15"	49,51		
273			323504,63	1280981,3
	125° 48' 16"	63,14		

Название (номер) межевого знака	Дирекционные углы (град. мин. сек.)	Длина линии(м)	X координата	Y координата
274			323467,69	1281032,51
	257° 26' 57"	8,42		
275			323465,86	1281024,29
	104° 03' 25"	60,77		
276			323451,1	1281083,24
	87° 59' 13"	108,18		
277			323454,9	1281191,35
	107° 21' 18"	63,6		
278			323435,93	1281252,05
	46° 51' 03"	41,6		
279			323464,38	1281282,4
	85° 21' 51"	70,4		
280			323470,07	1281352,57
	92° 51' 35"	75,96		
281			323466,28	1281428,44
	123° 18' 43"	79,44		
282			323422,65	1281494,83
	81° 52' 05"	93,88		
283			323435,93	1281587,77
	66° 48' 05"	43,33		
284			323453	1281627,6
	107° 06' 01"	51,59		
285			323437,83	1281676,91
	135° 00' 00"	134,12		
286			323342,99	1281771,75
	100° 41' 14"	102,29		
287			323324,02	1281872,27
	136° 55' 50"	119,43		
288			323236,77	1281953,83
	61° 37' 41"	107,79		
289			323287,99	1282048,67
	82° 21' 41"	51,61		
290			323294,85	1282099,82
	74° 24' 46"	56,46		
291			323310,02	1282154,2
	106° 23' 04"	44,81		
292			323297,38	1282197,19
	77° 00' 06"	33,74		
293			323304,97	1282230,07
	117° 05' 52"	61,07		
294			323277,15	1282284,44
	101° 42' 51"	105,9		
295			323255,65	1282388,13
	114° 34' 07"	48,66		
296			323235,42	1282432,38
	140° 40' 09"	16,54		
297			323222,63	1282442,86
	241° 38' 41"	44,95		
298			323201,28	1282403,3
	165° 11' 42"	30,37		
299			323171,92	1282411,06
	92° 26' 03"	52,98		
300			323169,67	1282463,99
	136° 19' 58"	76,92		
301			323114,03	1282517,1

Название (номер) межевого знака	Дирекционные углы (град. мин. сек.)	Длина линии(м)	X координата	Y координата
	125° 05' 47"	57,19		
302			323081,15	1282563,89
	141° 32' 44"	54,9		
303			323038,16	1282598,03
	171° 38' 12"	43,45		
304			322995,17	1282604,35
	148° 34' 06"	26,67		
305			322972,41	1282618,26
	137° 13' 25"	85,65		
306			322909,54	1282676,43
	165° 34' 45"	91,39		
307			322821,03	1282699,19
	129° 17' 32"	71,88		
308			322775,51	1282754,82
	111° 48' 33"	27,24		
309			322765,39	1282780,11
	140° 33' 23"	101,51		
310			322687	1282844,6
	127° 14' 10"	29,1		
311			322669,39	1282867,77
	127° 13' 14"	50,31		
312			322638,96	1282907,83
	174° 24' 10"	64,8		
313			322574,47	1282914,15
	188° 55' 17"	40,75		
314			322534,21	1282907,83
	128° 02' 57"	73,86		
315			322488,69	1282965,99
	162° 05' 30"	86,37		
316			322406,5	1282992,55
	139° 40' 47"	54,6		
317			322364,87	1283027,88
	114° 41' 26"	146,15		
318			322303,82	1283160,67
	108° 48' 49"	11,01		
319			322300,27	1283171,09
	61° 44' 44"	135,47		
320			322364,4	1283290,42
	62° 20' 22"	19,88		
321			322373,63	1283308,03
	62° 19' 44"	107,97		
322			322423,77	1283403,65
	66° 49' 39"	226,79		
323			322513,01	1283612,14
	66° 54' 25"	269,03		
324			322618,53	1283859,61
	66° 43' 26"	265,34		
325			322723,38	1284103,35
	66° 14' 08"	237,43		
326			322819,06	1284320,65
	77° 40' 20"	33,68		
327			322826,25	1284353,55
	77° 40' 24"	174,53		
328			322863,51	1284524,06
	69° 50' 02"	21,67		

Название (номер межевого знака)	Дирекционные углы (град. мин. сек.)	Длина линии(м)	X координата	Y координата
329			322870,98	1284544,4
	72° 03' 49"	36,34		
330			322882,17	1284578,97
	77° 54' 21"	118,22		
331			322906,94	1284694,57
	77° 57' 07"	183,73		
332			322945,29	1284874,25
	77° 17' 49"	384,95		
333			323029,94	1285249,78
	78° 06' 22"	302,52		
334			323092,29	1285545,81
	77° 38' 03"	363,2		
335			323170,07	1285900,58
	76° 33' 27"	100,18		
336			323193,36	1285998,02
	181° 28' 40"	476,94		
337			322716,58	1285985,72
	187° 04' 21"	87,96		
338			322629,29	1285974,89
	189° 01' 12"	361,92		
339			322271,85	1285918,15
	189° 35' 26"	455,86		
340			321822,36	1285842,2
	191° 02' 05"	51,46		
341			321771,85	1285832,35
	188° 26' 40"	47,19		
342			321725,17	1285825,42
	186° 41' 33"	52,26		
343			321673,27	1285819,33
	188° 40' 27"	56,16		
344			321617,75	1285810,86
	188° 44' 32"	453,33		
345			321169,69	1285741,96
	188° 49' 24"	332,29		
346			320841,33	1285690,99
	118° 25' 07"	186,8		
347			320752,43	1285855,28
	119° 16' 48"	108,2		
348			320699,51	1285949,66
	119° 32' 52"	22		
349			320688,66	1285968,8
	118° 52' 11"	399,69		
350			320495,68	1286318,82
	119° 31' 01"	404,95		
351			320296,17	1286671,21
	120° 36' 59"	94,45		
352			320248,07	1286752,49
	119° 04' 34"	317,67		
353			320093,69	1287030,13
	122° 09' 02"	15,07		
354			320085,67	1287042,89
	122° 10' 15"	15,06		
355			320077,65	1287055,64
	120° 42' 31"	10,4		
356			320072,34	1287064,58

Название (номер) межевого знака	Дирекционные углы (град. мин. сек.)	Длина линии(м)	X координата	Y координата
	120° 44' 17"	154,56		
357			319993,34	1287197,43
	118° 07' 04"	89,46		
358			319951,18	1287276,33
	120° 15' 41"	153,17		
359			319873,99	1287408,63
	119° 00' 31"	288,98		
360			319733,85	1287661,36
	119° 41' 04"	309,34		
361			319580,66	1287930,1
	119° 52' 45"	47,65		
362			319556,92	1287971,42
	119° 27' 42"	26,11		
363			319544,08	1287994,15
	119° 28' 19"	11,2		
364			319538,57	1288003,9
	120° 55' 12"	107,6		
365			319483,28	1288096,21
	118° 21' 32"	83,29		
366			319443,72	1288169,5
	118° 34' 16"	45,35		
367			319422,03	1288209,33
	120° 19' 33"	253,84		
368			319293,86	1288428,44
	119° 58' 55"	215,06		
369			319186,39	1288614,72
	118° 24' 30"	108,59		
370			319134,73	1288710,23
	118° 54' 02"	282,58		
371			318998,16	1288957,62
	119° 01' 29"	124,84		
372			318937,59	1289066,78
	118° 40' 03"	226,51		
373			318828,93	1289265,52
	118° 56' 23"	145,28		
374			318758,63	1289392,66
	119° 50' 26"	333,99		
375			318592,44	1289682,37
	119° 38' 21"	274,62		
376			318456,63	1289921,06
	210° 10' 44"	359,94		
377			318145,48	1289740,12
	219° 36' 41"	22,29		
378			318128,31	1289725,91
	209° 44' 57"	292,82		
379			317874,08	1289580,61
	209° 51' 35"	212,12		
380			317690,12	1289475
	208° 47' 11"	350,89		
381			317382,59	1289306,03
	208° 17' 08"	61,37		
382			317328,55	1289276,95
	210° 04' 18"	670,03		
383			316748,71	1288941,21
	207° 24' 44"	146,98		



Название (номер) межевого знака	Дирекционные углы (град. мин. сек.)	Длина линии(м)	X координата	Y координата
384			316618,23	1288873,54
	159° 37' 30"	69,22		
385			316553,34	1288897,64
	152° 21' 08"	76,91		
386			316485,21	1288933,33
	178° 13' 55"	30,14		
387			316455,08	1288934,26
	167° 54' 41"	26,55		
388			316429,12	1288939,82
	142° 08' 57"	97,44		
389			316352,18	1288999,61
	137° 05' 33"	44,93		
390			316319,27	1289030,2
	135° 02' 25"	50,34		
391			316283,65	1289065,77
	127° 43' 32"	51,82		
392			316251,94	1289106,76
	78° 07' 30"	26,05		
393			316257,3	1289132,25
	148° 59' 11"	15,8		
394			316243,76	1289140,39
	137° 56' 48"	14,17		
395			316233,24	1289149,88
	117° 42' 22"	23,36		
396			316222,38	1289170,56
	121° 47' 29"	16,74		
397			316213,56	1289184,79
	129° 49' 20"	13,24		
398			316205,08	1289194,96
	143° 17' 36"	26,67		
399			316183,7	1289210,9
	146° 20' 17"	28,13		
400			316160,29	1289226,49
	136° 52' 11"	22,32		
401			316144	1289241,75
	153° 50' 55"	22,3		
402			316123,98	1289251,58
	151° 44' 45"	10,01		
403			316115,16	1289256,32
	160° 09' 23"	12,99		
404			316102,94	1289260,73
	131° 58' 40"	4,56		
405			316099,89	1289264,12
	131° 58' 40"	4,56		
406			316096,84	1289267,51
	124° 45' 21"	5,37		
407			316093,78	1289271,92
	120° 28' 43"	13,37		
408			316087	1289283,44
	92° 23' 34"	24,43		
409			316085,98	1289307,85
	94° 14' 55"	27,54		
410			316083,94	1289335,31
	115° 58' 21"	14,71		
411			316077,5	1289348,53

Название (номер) межевого знака	Дирекционные углы (град. мин. сек.)	Длина линии(м)	X координата	Y координата
	137° 24' 31"	23,05		
412			316060,53	1289364,13
	159° 27' 20"	11,6		
413			316049,67	1289368,2
	173° 40' 18"	21,5		
414			316028,3	1289370,57
	166° 46' 44"	23,7		
415			316005,23	1289375,99
	149° 03' 40"	15,83		
416			315991,65	1289384,13
	142° 22' 23"	14,99		
417			315979,78	1289393,28
	134° 03' 19"	14,15		
418			315969,94	1289403,45
	96° 32' 10"	11,95		
419			315968,58	1289415,32
	67° 43' 00"	16,11		
420			315974,69	1289430,23
	100° 06' 23"	15,5		
421			315971,97	1289445,49
	112° 19' 48"	14,29		
422			315966,54	1289458,71
	138° 22' 41"	8,16		
423			315960,44	1289464,13
	161° 11' 58"	16,85		
424			315944,49	1289469,56
	175° 03' 26"	15,67		
425			315928,88	1289470,91
	158° 52' 12"	16,01		
426			315913,95	1289476,68
	146° 20' 50"	8,55		
427			315906,83	1289481,42
	138° 14' 49"	12,73		
428			315897,33	1289489,9
	125° 02' 01"	12,42		
429			315890,2	1289500,07
	121° 19' 23"	14,77		
430			315882,52	1289512,69
	122° 52' 43"	9,6		
431			315877,31	1289520,75
	149° 33' 53"	13,38		
432			315865,77	1289527,53
	165° 11' 43"	11,94		
433			315854,23	1289530,58
	203° 11' 25"	18,08		
434			315837,61	1289523,46
	221° 53' 51"	22,34		
435			315820,98	1289508,54
	213° 14' 25"	24,74		
436			315800,29	1289494,98
	210° 40' 05"	25,25		
437			315778,57	1289482,1
	198° 14' 48"	34,65		
438			315745,66	1289471,25
	204° 29' 12"	46,61		

Название (номер) межевого знака	Дирекционные углы (град. мин. сек.)	Длина линии(м)	X координата	Y координата
439			315703,24	1289451,93
	197° 34' 05"	71,89		
440			315634,7	1289430,23
	159° 55' 10"	29,62		
441			315606,88	1289440,4
	166° 19' 18"	222,4		
442			315390,79	1289492,99
	141° 54' 31"	19,52		
443			315375,43	1289505,03
	157° 59' 19"	63,32		
444			315316,73	1289528,76
	153° 04' 11"	22,46		
445			315296,71	1289538,93
	148° 54' 15"	16,36		
446			315282,7	1289547,38
	148° 52' 07"	21,68		
447			315264,14	1289558,59
	164° 32' 10"	22,88		
448			315242,09	1289564,69
	187° 39' 57"	35,61		
449			315206,8	1289559,94
	191° 44' 32"	31,45		
450			315176,01	1289553,54
	191° 46' 03"	26,77		
451			315149,8	1289548,08
	173° 45' 23"	24,92		
452			315125,03	1289550,79
	165° 08' 53"	17,2		
453			315108,4	1289555,2
	157° 52' 20"	41,39		
454			315070,06	1289570,79
	174° 44' 00"	48,04		
455			315022,22	1289575,2
	187° 59' 28"	39,06		
456			314983,54	1289569,77
	183° 41' 05"	42,17		
457			314941,46	1289567,06
	199° 32' 09"	38,52		
458			314905,16	1289554,18
	212° 57' 56"	17,33		
459			314890,62	1289544,75
	228° 10' 01"	46,97		
460			314859,29	1289509,75
	250° 36' 24"	29,3		
461			314849,56	1289482,11
	242° 20' 35"	28,63		
462			314836,27	1289456,75
	247° 32' 02"	61,63		
463			314812,72	1289399,8
	241° 06' 48"	20,54		
464			314802,8	1289381,82
	242° 41' 01"	54,91		
465			314777,6	1289333,03
	247° 34' 53"	72,06		
466			314750,12	1289266,42

Название (номер) межевого знака	Дирекционные углы (град. мин. сек.)	Длина линии(м)	X координата	Y координата
	238° 24' 06"	40,42		
467			314728,94	1289231,99
	233° 52' 21"	40,44		
468			314705,1	1289199,33
	251° 38' 43"	42,97		
469			314691,57	1289158,55
	237° 51' 01"	26,52		
470			314677,46	1289136,1
	224° 45' 14"	21,39		
471			314662,27	1289121,04
	216° 05' 39"	28,36		
472			314639,35	1289104,33
	215° 16' 59"	13,87		
473			314628,03	1289096,32
	227° 32' 30"	14,19		
474			314618,45	1289085,85
	251° 09' 26"	12,88		
475			314614,29	1289073,66
	261° 59' 42"	22,69		
476			314611,13	1289051,19
	237° 28' 25"	14,34		
477			314603,42	1289039,1
	210° 39' 37"	18,79		
478			314587,26	1289029,52
	183° 12' 28"	9,11		
479			314578,16	1289029,01
	163° 14' 36"	18,14		
480			314560,79	1289034,24
	154° 06' 03"	22,32		
481			314540,71	1289043,99
	183° 24' 10"	16,68		
482			314524,06	1289043
	239° 55' 09"	12,91		
483			314517,59	1289031,83
	277° 39' 51"	21,74		
484			314520,49	1289010,28
	195° 29' 56"	9,69		
485			314511,15	1289007,69
	108° 01' 51"	17,93		
486			314505,6	1289024,74
	144° 42' 24"	15,27		
487			314493,14	1289033,56
	182° 38' 29"	14,76		
488			314478,4	1289032,88
	190° 30' 50"	17,65		
489			314461,05	1289029,66
	161° 51' 40"	12,85		
490			314448,84	1289033,66
	138° 39' 25"	18,51		
491			314434,94	1289045,89
	127° 36' 34"	41,06		
492			314409,88	1289078,42
	140° 53' 22"	4,96		
493			314406,03	1289081,55
	162° 31' 26"	16,82		

Название (номер) межевого знака	Дирекционные углы (град. мин. сек.)	Длина линии(м)	X координата	Y координата
494			314389,99	1289086,6
	184° 01' 59"	17,06		
495			314372,97	1289085,4
	207° 24' 41"	14,84		
496			314359,8	1289078,57
	230° 01' 35"	25,75		
497			314343,26	1289058,84
	222° 09' 47"	38		
498			314315,09	1289033,33
	204° 41' 57"	15,8		
499			314300,74	1289026,73
	191° 36' 39"	22,41		
500			314278,79	1289022,22
	173° 59' 54"	53,85		
501			314225,24	1289027,85
	185° 58' 39"	34,19		
502			314191,24	1289024,29
	194° 28' 15"	27,81		
503			314164,31	1289017,34
	231° 13' 12"	46,14		
504			314135,41	1288981,37
	219° 49' 44"	31,62		
505			314111,13	1288961,12
	227° 28' 27"	38,82		
506			314084,89	1288932,51
	217° 01' 23"	39,64		
507			314053,24	1288908,64
	223° 59' 43"	72,99		
508			314000,73	1288857,94
	215° 18' 25"	41,87		
509			313966,56	1288833,74
	212° 22' 40"	32,94		
510			313938,74	1288816,1
	182° 35' 12"	19,72		
511			313919,04	1288815,21
	152° 46' 50"	18,01		
512			313903,02	1288823,45
	135° 51' 35"	24,04		
513			313885,77	1288840,19
	171° 34' 23"	17,47		
514			313868,49	1288842,75
	183° 27' 13"	15,44		
515			313853,08	1288841,82
	198° 21' 16"	29,22		
516			313825,35	1288832,62
	184° 30' 59"	25,4		
517			313800,03	1288830,62
	163° 24' 08"	13,51		
518			313787,08	1288834,48
	148° 06' 25"	39,44		
519			313753,59	1288855,32
	174° 52' 14"	15,99		
520			313737,66	1288856,75
	185° 41' 03"	23,63		
521			313714,15	1288854,41

Название (номер) межевого знака	Дирекционные углы (град. мин. сек.)	Длина линии(м)	X координата	Y координата
	216° 24' 48"	28,6		
522			313691,13	1288837,43
	181° 31' 32"	7,51		
523			313683,62	1288837,23
	161° 33' 09"	29,07		
524			313656,04	1288846,43
	172° 27' 07"	22		
525			313634,23	1288849,32
	182° 43' 35"	17,45		
526			313616,8	1288848,49
	195° 44' 33"	24,84		
527			313592,89	1288841,75
	212° 42' 11"	19,32		
528			313576,63	1288831,31
	232° 21' 13"	40,88		
529			313551,66	1288798,94
	222° 16' 34"	15,92		
530			313539,88	1288788,23
	204° 33' 10"	14,39		
531			313526,79	1288782,25
	193° 25' 08"	57,4		
532			313470,96	1288768,93
	201° 21' 43"	29,79		
533			313443,22	1288758,08
	212° 23' 51"	35,78		
534			313413,01	1288738,91
	217° 15' 32"	19,74		
535			313397,3	1288726,96
	227° 36' 59"	13,32		
536			313388,32	1288717,12
	241° 52' 56"	2,97		
537			313386,92	1288714,5
	258° 41' 58"	12,09		
538			313384,55	1288702,64
	249° 25' 32"	14,48		
539			313379,46	1288689,08
	263° 38' 33"	18,42		
540			313377,42	1288670,77
	267° 39' 20"	16,62		
541			313376,74	1288654,16
	263° 40' 07"	21,49		
542			313374,37	1288632,8
	270° 00' 00"	13,89		
543			313374,37	1288618,91
	231° 17' 38"	7,74		
544			313369,53	1288612,87
	265° 28' 29"	34,35		
545			313366,82	1288578,63
	266° 05' 21"	14,95		
546			313365,8	1288563,71
	253° 17' 19"	31,86		
547			313356,64	1288533,2
	254° 29' 35"	35,53		
548			313347,14	1288498,96
	253° 39' 32"	16,7		

Название (номер) межевого знака	Дирекционные углы (град. мин. сек.)	Длина линии(м)	X координата	Y координата
549			313342,44	1288482,93
	288° 24' 18"	132,61		
550			313384,31	1288357,1
	288° 24' 26"	247,56		
551			313462,48	1288122,21
	288° 36' 01"	420,96		
552			313596,75	1287723,24
	288° 36' 03"	443,68		
553			313738,27	1287302,74
	284° 37' 36"	24,95		
554			313744,57	1287278,6
	284° 37' 19"	152,08		
555			313782,96	1287131,45
	197° 20' 50"	148,11		
556			313641,59	1287087,29
	197° 19' 39"	14,24		
557			313628	1287083,05
	197° 20' 55"	37,86		
558			313591,86	1287071,76
	197° 20' 52"	389,04		
559			313220,52	1286955,76
	197° 48' 37"	321,61		
560			312914,32	1286857,39
	197° 43' 01"	477,73		
561			312459,25	1286712,01
	198° 33' 04"	63,9		
562			312398,67	1286691,68
	198° 32' 46"	96,08		
563			312307,58	1286661,12
	198° 32' 24"	39,69		
564			312269,95	1286648,5
	208° 14' 50"	61,55		
565			312215,73	1286619,37
	293° 26' 37"	117,03		
566			312262,29	1286512
	268° 14' 34"	81,85		
567			312259,78	1286430,19
	268° 13' 48"	29,46		
568			312258,87	1286400,74
	271° 14' 43"	132,53		
569			312261,75	1286268,24
	255° 59' 35"	127,62		
570			312230,86	1286144,41
	252° 03' 20"	61,31		
571			312211,97	1286086,08
	252° 03' 12"	79,41		
572			312187,5	1286010,53
	267° 16' 10"	98,87		
573			312182,79	1285911,77
	269° 38' 56"	138,75		
574			312181,94	1285773,02
	285° 30' 40"	16,68		
575			312186,4	1285756,95
	285° 30' 02"	63,69		
576			312203,42	1285695,58

Название (номер) межевого знака	Дирекционные углы (град. мин. сек.)	Длина линии(м)	X координата	Y координата
	299° 41' 08"	116,17		
577			312260,95	1285594,66
	299° 44' 42"	3,06		
578			312262,47	1285592
	298° 53' 25"	104,05		
579			312312,74	1285500,9
	302° 23' 37"	135,94		
580			312385,57	1285386,11
	296° 23' 28"	29,47		
581			312398,67	1285359,71
	296° 23' 33"	63,89		
582			312427,07	1285302,48
	295° 08' 13"	100,66		
583			312469,83	1285211,35
	299° 35' 22"	122,14		
584			312530,14	1285105,14
	273° 05' 26"	90,88		
585			312535,04	1285014,39
	265° 32' 48"	147,07		
586			312523,62	1284867,76
	265° 32' 37"	131,66		
587			312513,39	1284736,5
	265° 32' 40"	26,26		
588			312511,35	1284710,32
	266° 26' 04"	600,27		
589			312474,02	1284111,21
	266° 24' 51"	370,78		
590			312450,83	1283741,16
	266° 40' 48"	582,94		
591			312417,07	1283159,2
	266° 40' 29"	22,07		
592			312415,79	1283137,17
	320° 24' 47"	375,99		
593			312705,55	1282897,57
	295° 44' 17"	175,4		
594			312781,72	1282739,57
	305° 08' 54"	310,41		
595			312960,42	1282485,76
	305° 40' 37"	497,38		
596			313250,5	1282081,73
	304° 51' 15"	353,48		
597			313452,51	1281791,66
	327° 54' 27"	9,75		
598			313460,77	1281786,48
	305° 26' 14"	11,28		
599			313467,31	1281777,29
	305° 25' 39"	6,04		
600			313470,81	1281772,37
	304° 09' 14"	149,41		
601			313554,69	1281648,73
	304° 09' 16"	181,73		
602			313656,72	1281498,34
	214° 33' 59"	125,69		
603			313553,22	1281427,03
	214° 33' 40"	7,3		



Название (номер межевого знака)	Дирекционные углы (град. мин. сек.)	Длина линии(м)	X координата	Y координата
604			313547,21	1281422,89
	214° 33' 58"	471,5		
605			313158,94	1281155,38
	300° 50' 12"	758,75		
606			313547,87	1280503,89
	300° 50' 07"	478,45		
607			313793,11	1280093,07
	349° 42' 52"	114,98		
608			313906,24	1280072,54
	349° 43' 26"	19,56		
609			313925,49	1280069,05
	349° 42' 54"	137,72		
610			314061	1280044,46
	309° 57' 24"	143,1		
611			314152,9	1279934,77
	303° 59' 09"	198,31		
612			314263,75	1279770,34
	309° 50' 35"	139,4		
613			314353,06	1279663,31
	335° 22' 08"	195,74		
614			314530,99	1279581,73
	296° 18' 58"	233,67		
615			314634,58	1279372,28
	304° 31' 39"	146,66		
616			314717,71	1279251,45
	290° 38' 21"	154,65		
617			314772,22	1279106,73
	295° 06' 36"	274,04		
618			314888,51	1278858,59
	303° 27' 26"	223,97		
619			315011,99	1278671,73
	269° 50' 11"	10,5		
620			315011,96	1278661,23
	152° 45' 36"	11,01		
621			315002,17	1278666,27
	270° 41' 40"	37,13		
622			315002,62	1278629,14
	330° 09' 17"	10,63		
623			315011,84	1278623,85
	269° 49' 41"	103,38		
624			315011,53	1278520,47
	241° 19' 49"	160,02		
625			314934,76	1278380,07
	234° 05' 16"	86,76		
626			314883,87	1278309,8
	221° 41' 19"	98,3		
627			314810,46	1278244,42
	233° 33' 23"	110,74		
628			314744,68	1278155,34
	229° 41' 53"	92,21		
629			314685,04	1278085,02
	272° 59' 05"	80,09		
630			314689,21	1278005,04
	223° 19' 43"	128,25		
631			314595,92	1277917,04

Название (номер) межевого знака	Дирекционные углы (град. мин. сек.)	Длина линии(м)	X координата	Y координата
	250° 47' 03"	64,5		
632			314574,69	1277856,13
	257° 51' 51"	68,31		
633			314560,33	1277789,35
	285° 47' 43"	131,01		
634			314595,99	1277663,29
	287° 32' 24"	75,92		
635			314618,87	1277590,9
	304° 50' 44"	92,57		
636			314671,76	1277514,93
	270° 18' 12"	85		
637			314672,21	1277429,93
	270° 53' 18"	121,25		
638			314674,09	1277308,69
	250° 14' 32"	83,84		
639			314645,75	1277229,79
	236° 50' 32"	83,9		
640			314599,86	1277159,55
	272° 41' 11"	66,78		
641			314602,99	1277092,84
	272° 40' 55"	23,3		
642			314604,08	1277069,57
	303° 36' 40"	104,71		
643			314662,04	1276982,37
	270° 49' 15"	137,5		
644			314664,01	1276844,88
	185° 25' 06"	84,09		
645			314580,3	1276836,94
	254° 32' 33"	101,3		
646			314553,3	1276739,3
	309° 55' 15"	47,04		
647			314583,49	1276703,22
	267° 14' 11"	70,1		
648			314580,11	1276633,2
	283° 17' 34"	83,37		
649			314599,28	1276552,06
	289° 18' 58"	76,7		
650			314624,65	1276479,68
	262° 39' 41"	103,42		
651			314611,44	1276377,11
	289° 33' 28"	109,9		
652			314648,23	1276273,55
	255° 38' 46"	83,98		
653			314627,41	1276192,19
	311° 22' 01"	116,06		
654			314704,11	1276105,09
	279° 20' 11"	111,39		
655			314722,18	1275995,18
	236° 11' 40"	46,8		
656			314696,14	1275956,29
	233° 43' 52"	43,09		
657			314670,65	1275921,55
	279° 32' 58"	126,4		
658			314691,62	1275796,9
	269° 57' 27"	67,51		

Название (номер) межевого знака	Дирекционные углы (град. мин. сек.)	Длина линии(м)	X координата	Y координата
659			314691,57	1275729,39
	240° 08' 00"	155,85		
660			314613,96	1275594,24
	276° 36' 17"	115,55		
661			314627,25	1275479,46
	229° 18' 24"	77,02		
662			314577,03	1275421,06
	267° 33' 08"	82,66		
663			314573,5	1275338,48
	256° 51' 19"	137,94		
664			314542,13	1275204,15
	240° 37' 44"	42,02		
665			314521,52	1275167,53
	211° 31' 34"	81,24		
666			314452,27	1275125,05
	283° 57' 21"	94,91		
667			314475,16	1275032,94
	218° 20' 43"	125,76		
668			314376,53	1274954,92
	240° 03' 04"	109,33		
669			314321,95	1274860,19
	271° 55' 57"	156,27		
670			314327,22	1274704,01
	19° 55' 38"	247,84		
671			314560,22	1274788,48
	4° 47' 11"	148,97		
672			314708,67	1274800,91
	4° 47' 15"	404,51		
673			315111,77	1274834,67
	4° 23' 35"	485,78		
674			315596,12	1274871,88
	3° 44' 23"	459,48		
675			316054,62	1274901,85
	3° 40' 48"	528,33		
676			316581,86	1274935,76
	95° 53' 33"	496		
677			316530,94	1275429,14
	95° 40' 19"	447,92		
678			316486,67	1275874,87
	328° 38' 00"	106,8		
679			316577,86	1275819,28
	340° 31' 43"	79,89		
680			316653,18	1275792,65
	313° 57' 01"	118,5		
681			316735,42	1275707,34
	13° 23' 08"	119,18		
682			316851,36	1275734,93
	352° 09' 53"	109,96		
683			316960,29	1275719,94
	0° 39' 47"	128,75		
684			317089,03	1275721,43
	339° 28' 24"	172,94		
685			317250,99	1275660,79
	0° 39' 48"	153,75		
686			317404,73	1275662,57

Название (номер) межевого знака	Дирекционные углы (град. мин. сек.)	Длина линии(м)	X координата	Y координата
	17° 25' 34"	203,66		
687			317599,04	1275723,56
	46° 51' 55"	126,43		
688			317685,48	1275815,82
	28° 25' 15"	80,51		
689			317756,29	1275854,14
	32° 39' 57"	141,51		
690			317875,42	1275930,52
	14° 55' 59"	147,04		
691			318017,49	1275968,41
	352° 17' 39"	85,92		
692			318102,63	1275956,89
	14° 28' 59"	57,86		
693			318158,65	1275971,36
	14° 28' 01"	20,65		
694			318178,65	1275976,52
	358° 43' 08"	73,8		
695			318252,43	1275974,87
	314° 00' 14"	122,02		
696			318337,2	1275887,1
	343° 46' 54"	116,26		
697			318448,83	1275854,63
	349° 31' 22"	84,08		
698			318531,51	1275839,34
	332° 18' 52"	39,11		
699			318566,14	1275821,17
	332° 19' 21"	87,3		
700			318643,45	1275780,62
	313° 16' 22"	84,92		
701			318701,66	1275718,79
	294° 59' 29"	100,15		
702			318743,97	1275628,02
	286° 31' 49"	132,54		
703			318781,68	1275500,96
	289° 30' 19"	166,43		
704			318837,25	1275344,08
	226° 23' 12"	69,83		
705			318789,08	1275293,52
	204° 33' 58"	252,95		
706			318559,03	1275188,36
	214° 38' 12"	138,68		
707			318444,93	1275109,54
	213° 01' 15"	105,2		
708			318356,72	1275052,21
	200° 51' 50"	57,31		
709			318303,17	1275031,8
	180° 57' 02"	33,75		
710			318269,42	1275031,24
	200° 12' 34"	20,32		
711			318250,35	1275024,22
	146° 45' 05"	16,56		
712			318236,5	1275033,3
	155° 04' 23"	5,01		
713			318231,96	1275035,41
	201° 07' 25"	71,12		

Название (номер) межевого знака	Дирекционные углы (град. мин. сек.)	Длина линии(м)	X координата	Y координата
714			318165,62	1275009,78
	281° 38' 49"	28,68		
715			318171,41	1274981,69
	281° 40' 58"	317,29		
716			318235,66	1274670,97
	273° 42' 30"	7,58		
717			318236,15	1274663,41
	281° 36' 35"	620,24		
718			318360,97	1274055,86
	280° 24' 38"	723,85		
719			318491,77	1273343,93
	279° 50' 29"	479,17		
720			318573,67	1272871,81
	198° 10' 09"	88,61		
721			318489,48	1272844,18
	197° 21' 15"	147,38		
722			318348,81	1272800,22
	260° 46' 31"	557,25		
723			318259,48	1272250,18
	259° 51' 24"	748,84		
724			318127,6	1271513,04
	258° 03' 59"	7,21		
725			318126,11	1271505,99
	263° 31' 43"	57,85		
726			318119,59	1271448,51
	301° 28' 07"	113,48		
727			318178,83	1271351,72
	339° 22' 12"	26,25		
728			318203,4	1271342,47
	16° 22' 53"	31,24		
729			318233,37	1271351,28
	48° 42' 42"	34,74		
730			318256,29	1271377,38
	2° 03' 53"	39,14		
731			318295,4	1271378,79
	6° 46' 46"	63,36		
732			318358,32	1271386,27
	21° 39' 45"	59,03		
733			318413,18	1271408,06
	356° 09' 02"	47,37		
734			318460,44	1271404,88
	322° 05' 19"	79,76		
735			318523,37	1271355,87
	321° 50' 32"	113,01		
736			318612,23	1271286,05
	351° 56' 45"	35,26		
737			318647,14	1271281,11
	14° 23' 52"	41,14		
738			318686,99	1271291,34
	33° 49' 02"	43,72		
739			318723,31	1271315,67
	29° 11' 47"	54,94		
740			318771,27	1271342,47
	34° 13' 05"	71,63		
741			318830,5	1271382,75

Название (номер) межевого знака	Дирекционные углы (град. мин. сек.)	Длина линии(м)	X координата	Y координата
	16° 32' 04"	26,99		
742			318856,37	1271390,43
	349° 09' 51"	24,42		
743			318880,35	1271385,84
	330° 54' 27"	57,3		
744			318930,42	1271357,98
	308° 40' 06"	63,22		
745			318969,92	1271308,62
	309° 40' 10"	21,54		
746			318983,67	1271292,04
	264° 00' 58"	36,93		
747			318979,82	1271255,31
	265° 43' 21"	28,29		
748			318977,71	1271227,1
	280° 55' 33"	51,18		
749			318987,41	1271176,85
	293° 35' 30"	36,56		
750			319002,04	1271143,35
	270° 37' 17"	32,27		
751			319002,39	1271111,08
	240° 54' 10"	28,65		
752			318988,46	1271086,05
	276° 05' 19"	43,27		
753			318993,05	1271043,02
	309° 43' 08"	40,56		
754			319018,97	1271011,82
	3° 28' 03"	23,31		
755			319042,24	1271013,23
	6° 04' 59"	74,83		
756			319116,65	1271021,16
	9° 15' 26"	39,47		
757			319155,61	1271027,51
	350° 31' 44"	21,45		
758			319176,77	1271023,98
	306° 29' 32"	26,1		
759			319192,29	1271003
	291° 07' 09"	35,72		
760			319205,16	1270969,68
	302° 27' 23"	29,89		
761			319221,2	1270944,46
	280° 06' 58"	79,82		
762			319235,22	1270865,88
	261° 56' 58"	48,91		
763			319228,37	1270817,45
	253° 53' 15"	125,25		
764			319193,61	1270697,12
	253° 53' 23"	358,32		
765			319094,18	1270352,87
	253° 19' 30"	277,17		
766			319014,65	1270087,36
	252° 35' 12"	213,19		
767			318950,85	1269883,94
	253° 37' 56"	53,3		
768			318935,83	1269832,8
	253° 37' 59"	4,29		

Название (номер межевого знака)	Дирекционные углы (град. мин. сек.)	Длина линии(м)	X координата	Y координата
769			318934,62	1269828,68
	253° 38' 07"	439,61		
770			318810,76	1269406,88
	253° 11' 23"	343,84		
771			318711,32	1269077,73
	223° 42' 52"	31,83		
772			318688,31	1269055,73
	197° 40' 48"	17,52		
773			318671,62	1269050,41
	167° 00' 31"	26,2		
774			318646,09	1269056,3
	159° 38' 57"	22,89		
775			318624,63	1269064,26
	164° 02' 11"	30,07		
776			318595,72	1269072,53
	183° 52' 59"	57		
777			318538,85	1269068,67
	192° 36' 32"	59,69		
778			318480,6	1269055,64
	202° 12' 12"	61,15		
779			318423,98	1269032,53
	223° 42' 20"	48,83		
780			318388,68	1268998,79
	232° 01' 16"	55,19		
781			318354,72	1268955,29
	250° 16' 57"	4,24		
782			318353,29	1268951,3
	250° 15' 48"	146,43		
783			318303,84	1268813,47
	250° 15' 44"	266,76		
784			318213,75	1268562,38
	250° 24' 49"	267,7		
785			318124,01	1268310,17
	251° 59' 02"	447,35		
786			317985,65	1267884,75
	251° 59' 03"	421,98		
787			317855,14	1267483,46
	251° 59' 07"	76,31		
788			317831,54	1267410,89
	338° 05' 52"	312,47		
789			318121,46	1267294,33
	338° 06' 19"	59,26		
790			318176,45	1267272,23
	338° 04' 13"	3,32		
791			318179,53	1267270,99
	345° 06' 06"	482,41		
792			318645,72	1267146,96
	345° 32' 20"	527,5		
793			319156,51	1267015,23
	345° 32' 20"	124,3		
794			319276,87	1266984,19
	345° 32' 21"	101,79		
795			319375,44	1266958,77
	344° 32' 44"	29,98		
796			319404,34	1266950,78

Название (номер) межевого знака	Дирекционные углы (град. мин. сек.)	Длина линии(м)	X координата	Y координата
	345° 28' 56"	564,63		
797			319950,94	1266809,24
	352° 42' 43"	225,53		
798			320174,65	1266780,63
	352° 44' 46"	464,42		
799			320635,35	1266721,99
	354° 05' 29"	198,95		
800			320833,24	1266701,51
	353° 45' 02"	217,44		
801			321049,39	1266677,84
	19° 43' 00"	3,68		
802			321052,85	1266679,08
	353° 11' 11"	124,41		
803			321176,38	1266664,32
	323° 14' 02"	13,23		
804			321186,98	1266656,4
	101° 51' 13"	31,21		
805			321180,57	1266686,94
	101° 34' 35"	47,64		
806			321171,01	1266733,61
	111° 34' 14"	15,67		
807			321165,25	1266748,18
	113° 01' 15"	23,3		
808			321156,14	1266769,62
	110° 26' 55"	21,24		
809			321148,72	1266789,52
	123° 16' 32"	26,06		
810			321134,42	1266811,31
	124° 56' 26"	26,43		
811			321119,28	1266832,98
	128° 24' 51"	24,04		
812			321104,34	1266851,82
	127° 58' 43"	21,81		
813			321090,92	1266869,01
	127° 42' 42"	17,84		
814			321080,01	1266883,12
	125° 20' 08"	24,05		
815			321066,1	1266902,74
	106° 14' 02"	13,09		
816			321062,44	1266915,31
	106° 41' 05"	15,22		
817			321058,07	1266929,89
	107° 36' 55"	24,98		
818			321050,51	1266953,7
	108° 25' 12"	24,34		
819			321042,82	1266976,79
	109° 35' 29"	17,86		
820			321036,83	1266993,62
	109° 44' 53"	11,87		
821			321032,82	1267004,79
	109° 56' 46"	19,9		
822			321026,03	1267023,5
	108° 36' 20"	20,18		
823			321019,59	1267042,63
	138° 40' 50"	4,85		



Название (номер) межевого знака	Дирекционные углы (град. мин. сек.)	Длина линии(м)	X координата	Y координата
824			321015,95	1267045,83
	142° 39' 37"	15,12		
825			321003,93	1267055
	141° 54' 48"	17,33		
826			320990,29	1267065,69
	140° 20' 00"	20,08		
827			320974,83	1267078,51
	140° 32' 16"	12,6		
828			320965,1	1267086,52
	99° 39' 12"	69,06		
829			320953,52	1267154,6
	117° 01' 50"	23,68		
830			320942,76	1267175,69
	117° 11' 13"	32,55		
831			320927,89	1267204,64
	113° 39' 53"	19,53		
832			320920,05	1267222,53
	119° 49' 09"	12,45		
833			320913,86	1267233,33
	109° 00' 01"	12,5		
834			320909,79	1267245,15
	109° 03' 48"	6,92		
835			320907,53	1267251,69
	70° 16' 43"	12,54		
836			320911,76	1267263,49
	66° 07' 10"	14,9		
837			320917,79	1267277,11
	67° 48' 56"	22,78		
838			320926,39	1267298,2
	65° 51' 35"	24,21		
839			320936,29	1267320,29
	82° 19' 46"	5,99		
840			320937,09	1267326,23
	83° 38' 25"	16,16		
841			320938,88	1267342,29
	84° 47' 06"	10,12		
842			320939,8	1267352,37
	86° 32' 51"	6,64		
843			320940,2	1267359
	112° 29' 22"	27,06		
844			320929,85	1267384
	116° 25' 09"	15,8		
845			320922,82	1267398,15
	88° 23' 05"	23,06		
846			320923,47	1267421,2
	79° 00' 55"	12,44		
847			320925,84	1267433,41
	58° 49' 59"	25,14		
848			320938,85	1267454,92
	60° 10' 47"	26,38		
849			320951,97	1267477,81
	55° 39' 50"	17,96		
850			320962,1	1267492,64
	83° 26' 29"	16,81		
851			320964,02	1267509,34

Название (номер) межевого знака	Дирекционные углы (град. мин. сек.)	Длина линии(м)	X координата	Y координата
	89° 14' 57"	12,21		
852			320964,18	1267521,55
	90° 00' 00"	22,03		
853			320964,18	1267543,58
	76° 15' 18"	14,31		
854			320967,58	1267557,48
	66° 55' 34"	19,9		
855			320975,38	1267575,79
	53° 52' 30"	47,85		
856			321003,59	1267614,44
	43° 03' 36"	64,55		
857			321050,75	1267658,51
	43° 08' 29"	52,54		
858			321089,09	1267694,44
	56° 51' 33"	35,3		
859			321108,39	1267724
	70° 04' 08"	40,57		
860			321122,22	1267762,14
	76° 33' 23"	35,87		
861			321130,56	1267797,03
	94° 01' 42"	19,22		
862			321129,21	1267816,2
	92° 05' 30"	30,14		
863			321128,11	1267846,32
	91° 14' 23"	15,25		
864			321127,78	1267861,57
	80° 44' 01"	16,83		
865			321130,49	1267878,18
	64° 33' 41"	15,02		
866			321136,94	1267891,74
	60° 13' 58"	19,13		
867			321146,44	1267908,35
	54° 27' 28"	14,59		
868			321154,92	1267920,22
	64° 50' 43"	18,35		
869			321162,72	1267936,83
	72° 56' 22"	20,96		
870			321168,87	1267956,87
	90° 08' 18"	16,57		
871			321168,83	1267973,44
	90° 26' 12"	41,98		
872			321168,51	1268015,42
	75° 36' 52"	13,52		
873			321171,87	1268028,52
	72° 12' 43"	68,9		
874			321192,92	1268094,13
	73° 01' 34"	49,98		
875			321207,51	1268141,93
	78° 59' 29"	60,43		
876			321219,05	1268201,25
	85° 16' 32"	41,16		
877			321222,44	1268242,27
	83° 19' 34"	20,48		
878			321224,82	1268262,61
	79° 55' 13"	52,34		

Название (номер) межевого знака	Дирекционные углы (град. мин. сек.)	Длина линии(м)	X координата	Y координата
879			321233,98	1268314,14
	85° 11' 27"	32,32		
880			321236,69	1268346,35
	83° 54' 05"	35,11		
881			321240,42	1268381,26
	81° 50' 51"	28,77		
882			321244,5	1268409,74
	83° 15' 19"	37,55		
883			321248,91	1268447,03
	93° 45' 16"	36,35		
884			321246,53	1268483,3
	88° 46' 40"	31,88		
885			321247,21	1268515,17
	84° 25' 32"	41,9		
886			321251,28	1268556,87
	80° 02' 01"	39,23		
887			321258,07	1268595,51
	74° 22' 51"	39,07		
888			321268,59	1268633,14
	74° 16' 28"	22,54		
889			321274,7	1268654,84
	65° 02' 13"	32,15		
890			321288,27	1268683,99
	70° 33' 27"	12,23		
891			321292,34	1268695,52
	95° 52' 25"	13,29		
892			321290,98	1268708,74
	123° 26' 48"	21,54		
893			321279,11	1268726,71
	116° 18' 15"	20,63		
894			321269,97	1268745,2
	113° 39' 04"	13,64		
895			321264,5	1268757,69
	107° 07' 23"	12,43		
896			321260,84	1268769,57
	91° 15' 10"	10,06		
897			321260,62	1268779,63
	77° 06' 45"	15,24		
898			321264,02	1268794,49
	74° 09' 09"	23,33		
899			321270,39	1268816,93
	76° 31' 58"	14,9		
900			321273,86	1268831,42
	90° 24' 41"	15,32		
901			321273,75	1268846,74
	99° 54' 45"	19,46		
902			321270,4	1268865,91
	86° 09' 31"	16,72		
903			321271,52	1268882,59
	76° 56' 50"	10,32		
904			321273,85	1268892,64
	75° 44' 47"	16,61		
905			321277,94	1268908,74
	75° 06' 58"	20,98		
906			321283,33	1268929,02

Название (номер) межевого знака	Дирекционные углы (град. мин. сек.)	Длина линии(м)	X координата	Y координата
	83° 14' 57"	26,2		
907			321286,41	1268955,04
	77° 40' 55"	18,28		
908			321290,31	1268972,9
	80° 44' 55"	14,74		
909			321292,68	1268987,45
	61° 53' 19"	47,73		
910			321315,17	1269029,55
	53° 28' 25"	78,7		
911			321362,01	1269092,79
	50° 25' 54"	37,72		
912			321386,04	1269121,87
	52° 48' 36"	12,18		
913			321393,4	1269131,57
	73° 17' 35"	14,16		
914			321397,47	1269145,13
	91° 33' 11"	12,54		
915			321397,13	1269157,67
	100° 55' 38"	19,68		
916			321393,4	1269176,99
	106° 46' 25"	25,85		
917			321385,94	1269201,74
	102° 15' 03"	10,51		
918			321383,71	1269212,01
	78° 07' 56"	11,28		
919			321386,03	1269223,05
	61° 53' 30"	19,76		
920			321395,34	1269240,48
	61° 27' 50"	20,28		
921			321405,03	1269258,3
	51° 19' 04"	19,86		
922			321417,44	1269273,8
	48° 43' 02"	17,23		
923			321428,81	1269286,75
	30° 03' 06"	16,91		
924			321443,45	1269295,22
	25° 06' 53"	10,25		
925			321452,73	1269299,57
	53° 33' 09"	19,26		
926			321464,17	1269315,06
	57° 38' 41"	25		
927			321477,55	1269336,18
	66° 02' 55"	47,27		
928			321496,74	1269379,38
	61° 02' 16"	48,76		
929			321520,35	1269422,04
	60° 47' 22"	28,2		
930			321534,11	1269446,65
	70° 03' 17"	28,44		
931			321543,81	1269473,38
	75° 56' 53"	26,36		
932			321550,21	1269498,95
	75° 10' 06"	34,06		
933			321558,93	1269531,88
	69° 00' 37"	24,9		

Название (номер) межевого знака	Дирекционные углы (град. мин. сек.)	Длина линии(м)	X координата	Y координата
934			321567,85	1269555,13
	64° 49' 10"	17,77		
935			321575,41	1269571,21
	64° 45' 56"	10,98		
936			321580,09	1269581,14
	34° 25' 05"	21,83		
937			321598,1	1269593,48
	31° 19' 19"	24,97		
938			321619,43	1269606,46
	26° 33' 00"	33,8		
939			321649,67	1269621,57
	32° 12' 46"	21,09		
940			321667,51	1269632,81
	35° 12' 30"	17,8		
941			321682,05	1269643,07
	47° 11' 14"	28,53		
942			321701,44	1269664
	48° 55' 54"	29,8		
943			321721,02	1269686,47
	55° 10' 06"	16,98		
944			321730,72	1269700,41
	62° 56' 22"	31,54		
945			321745,07	1269728,5
	55° 46' 52"	11,72		
946			321751,66	1269738,19
	37° 29' 22"	13,69		
947			321762,52	1269746,52
	18° 49' 49"	17,41		
948			321779	1269752,14
	4° 23' 55"	25,16		
949			321804,09	1269754,07
	16° 07' 11"	7,67		
950			321811,46	1269756,2
	30° 56' 20"	7,92		
951			321818,25	1269760,27
	47° 52' 51"	10,97		
952			321825,61	1269768,41
	57° 46' 31"	18,55		
953			321835,5	1269784,1
	57° 50' 12"	27,69		
954			321850,24	1269807,54
	50° 53' 32"	11,99		
955			321857,8	1269816,84
	48° 26' 43"	9,06		
956			321863,81	1269823,62
	30° 04' 20"	6,94		
957			321869,82	1269827,1
	30° 28' 25"	7,22		
958			321876,04	1269830,76
	15° 57' 15"	18,19		
959			321893,53	1269835,76
	17° 23' 33"	8		
960			321901,16	1269838,15
	23° 57' 32"	16,72		
961			321916,44	1269844,94

Название (номер) межевого знака	Дирекционные углы (град. мин. сек.)	Длина линии(м)	X координата	Y координата
	57° 40' 39"	7,09		
962			321920,23	1269850,93
	53° 19' 51"	18,84		
963			321931,48	1269866,04
	59° 46' 41"	20,4		
964			321941,75	1269883,67
	52° 02' 55"	63,79		
965			321980,98	1269933,97
	357° 51' 08"	114,47		
966			322095,37	1269929,68
	2° 06' 48"	75,66		
967			322170,98	1269932,47
	334° 12' 44"	47,47		
968			322213,72	1269911,82
	337° 05' 25"	58,08		
969			322267,22	1269889,21
	336° 30' 58"	78,3		
970			322339,03	1269858,01
	334° 25' 21"	69,02		
971			322401,29	1269828,21
	329° 18' 16"	29,31		
972			322426,49	1269813,25
	322° 22' 37"	20,54		
973			322442,76	1269800,71
	312° 39' 10"	24		
974			322459,02	1269783,06
	303° 29' 03"	45,51		
975			322484,13	1269745,1
	302° 12' 12"	76,43		
976			322524,86	1269680,43
	302° 06' 49"	37,6		
977			322544,85	1269648,58
	313° 25' 43"	15,99		
978			322555,84	1269636,97
	312° 25' 29"	20,14		
979			322569,43	1269622,1
	317° 28' 51"	28,1		
980			322590,14	1269603,11
	323° 44' 40"	18,84		
981			322605,33	1269591,97
	334° 21' 41"	17,98		
982			322621,54	1269584,19
	357° 28' 06"	13,58		
983			322635,11	1269583,59
	5° 09' 17"	19,59		
984			322654,62	1269585,35
	27° 43' 27"	18,57		
985			322671,06	1269593,99
	33° 48' 15"	27,86		
986			322694,21	1269609,49
	20° 02' 14"	23,52		
987			322716,31	1269617,55
	10° 47' 15"	24,95		
988			322740,82	1269622,22
	15° 21' 58"	27,17		

Название (номер) межевого знака	Дирекционные углы (град. мин. сек.)	Длина линии(м)	X координата	Y координата
989			322767,02	1269629,42
	17° 55' 08"	15,8		
990			322782,05	1269634,28
	33° 26' 17"	9,45		
991			322789,94	1269639,49
	47° 17' 35"	12,55		
992			322798,45	1269648,71
	63° 26' 48"	21,77		
993			322808,18	1269668,18
	74° 30' 15"	36,94		
994			322818,05	1269703,78
	67° 54' 50"	14,95		
995			322823,67	1269717,63
	58° 44' 40"	19,2		
996			322833,63	1269734,04
	42° 03' 10"	18,84		
997			322847,62	1269746,66
	35° 38' 16"	17,3		
998			322861,68	1269756,74
	25° 19' 45"	40,02		
999			322897,85	1269773,86
	30° 07' 15"	39,52		
1000			322932,03	1269793,69
	33° 28' 38"	51,5		
1001			322974,99	1269822,1
	22° 22' 12"	37,05		
1002			323009,25	1269836,2
	17° 25' 34"	18,5		
1003			323026,9	1269841,74
	29° 05' 28"	7,61		
1004			323033,55	1269845,44
	53° 49' 49"	6,22		
1005			323037,22	1269850,46
	56° 11' 45"	20,87		
1006			323048,83	1269867,8
	41° 28' 43"	13,81		
1007			323059,18	1269876,95
	41° 22' 58"	9,86		
1008			323066,58	1269883,47
	41° 59' 49"	12,96		
1009			323076,21	1269892,14
	33° 09' 21"	14,57		
1010			323088,41	1269900,11
	31° 52' 56"	8,88		
1011			323095,95	1269904,8
	6° 45' 58"	13,07		
1012			323108,93	1269906,34
	354° 57' 43"	11,27		
1013			323120,16	1269905,35
	358° 44' 15"	44,02		
1014			323164,17	1269904,38
	5° 29' 48"	10,13		
1015			323174,25	1269905,35
	6° 31' 43"	20,49		
1016			323194,61	1269907,68

Название (номер) межевого знака	Дирекционные углы (град. мин. сек.)	Длина линии(м)	X координата	Y координата
	15° 22' 42"	13,88		
1017			323207,99	1269911,36
	18° 50' 12"	17,59		
1018			323224,64	1269917,04
	27° 01' 11"	33,26		
1019			323254,27	1269932,15
	22° 55' 50"	24,69		
1020			323277,01	1269941,77
	21° 25' 15"	10,62		
1021			323286,9	1269945,65
	21° 15' 48"	16,02		
1022			323301,83	1269951,46
	13° 28' 18"	11,07		
1023			323312,6	1269954,04
	0° 24' 40"	18,12		
1024			323330,72	1269954,17
	348° 29' 39"	10,33		
1025			323340,84	1269952,11
	347° 16' 06"	27,59		
1026			323367,75	1269946,03
	354° 00' 06"	27,75		
1027			323395,35	1269943,13
	2° 53' 19"	24,01		
1028			323419,33	1269944,34
	7° 19' 21"	18,36		
1029			323437,54	1269946,68
	17° 31' 23"	21,85		
1030			323458,38	1269953,26
	19° 43' 59"	21,92		
1031			323479,01	1269960,66
	16° 16' 15"	45,72		
1032			323522,9	1269973,47
	86° 42' 28"	6,79		
1033			323523,29	1269980,25
	92° 57' 14"	11,25		
1034			323522,71	1269991,49
	86° 06' 20"	8,54		
1035			323523,29	1270000,01
	83° 30' 45"	8,58		
1036			323524,26	1270008,54
	53° 18' 15"	21,74		
1037			323537,25	1270025,97
	56° 02' 38"	25,69		
1038			323551,6	1270047,28
	61° 11' 50"	15,69		
1039			323559,16	1270061,03
	70° 52' 12"	15,38		
1040			323564,2	1270075,56
	70° 29' 07"	6,38		
1041			323566,33	1270081,57
	88° 32' 12"	37,98		
1042			323567,3	1270119,54
	87° 38' 48"	9,5		
1043			323567,69	1270129,03
	89° 29' 04"	21,11		



Название (номер) межевого знака	Дирекционные углы (град. мин. сек.)	Длина линии(м)	X координата	Y координата
1044			323567,88	1270150,14
	83° 07' 53"	21,07		
1045			323570,4	1270171,06
	85° 38' 47"	7,77		
1046			323570,99	1270178,81
	72° 47' 34"	31,44		
1047			323580,29	1270208,84
	72° 47' 22"	36,7		
1048			323591,15	1270243,9
	66° 01' 41"	24,81		
1049			323601,23	1270266,57
	69° 59' 48"	36,28		
1050			323613,64	1270300,66
	69° 46' 56"	39,85		
1051			323627,41	1270338,05
	70° 46' 33"	34,44		
1052			323638,75	1270370,57
	78° 03' 25"	10,29		
1053			323640,88	1270380,64
	65° 56' 41"	27,57		
1054			323652,12	1270405,82
	68° 10' 57"	19,83		
1055			323659,49	1270424,23
	61° 56' 38"	10,31		
1056			323664,34	1270433,33
	58° 24' 22"	24,8		
1057			323677,33	1270454,45
	51° 38' 54"	16,55		
1058			323687,6	1270467,43
	46° 21' 05"	22,49		
1059			323703,12	1270483,7
	39° 53' 19"	24,76		
1060			323722,12	1270499,58
	46° 18' 50"	6,17		
1061			323726,38	1270504,04
	48° 17' 55"	7		
1062			323731,04	1270509,27
	59° 38' 42"	9,2		
1063			323735,69	1270517,21
	54° 36' 25"	7,37		
1064			323739,96	1270523,22
	76° 25' 32"	28,89		
1065			323746,74	1270551,3
	74° 27' 07"	26,75		
1066			323753,91	1270577,07
	71° 57' 08"	42,57		
1067			323767,1	1270617,55
	73° 07' 23"	69,44		
1068			323787,26	1270684
	74° 32' 33"	32,75		
1069			323795,99	1270715,57
	72° 14' 31"	45,77		
1070			323809,95	1270759,16
	72° 11' 53"	32,35		
1071			323819,84	1270789,96

Название (номер) межевого знака	Дирекционные углы (град. мин. сек.)	Длина линии(м)	X координата	Y координата
	75° 06' 03"	28,66		
1072			323827,21	1270817,66
	70° 18' 18"	22,43		
1073			323834,77	1270838,78
	65° 59' 07"	33,47		
1074			323848,39	1270869,35
	65° 13' 49"	52,1		
1075			323870,22	1270916,66
	61° 17' 21"	28,66		
1076			323883,99	1270941,8
	68° 32' 28"	22,06		
1077			323892,06	1270962,33
	7° 09' 44"	517,25		
1078			324405,27	1271026,82
	347° 52' 07"	795,71		
1079			325183,21	1270859,6
	347° 59' 05"	122,35		
1080			325302,88	1270834,13
	347° 14' 30"	128,55		
1081			325428,26	1270805,74
	328° 36' 14"	167,75		
1082			325571,45	1270718,35
	347° 31' 06"	262,67		
1083			325827,91	1270661,58
	10° 53' 44"	107,93		
1084			325933,89	1270681,98
	12° 22' 49"	23,41		
1085			325956,76	1270687
	347° 24' 30"	281,23		
1086			326231,23	1270625,69
	346° 53' 03"	21,59		
1087			326252,26	1270620,79
	346° 53' 29"	39,55		
1088			326290,78	1270611,82
	347° 05' 22"	152,35		
1089			326439,28	1270577,78
	347° 41' 29"	74,26		
1090			326511,83	1270561,95
	346° 45' 19"	84,81		
1091			326594,38	1270542,52
	346° 25' 34"	51,39		
1092			326644,33	1270530,46
	270° 22' 48"	168,85		
1093			326645,45	1270361,61
	269° 02' 43"	514,99		
1094			326636,87	1269846,69
	269° 32' 57"	172,9		
1095			326635,51	1269673,8
	268° 37' 02"	23,21		
1096			326634,95	1269650,6
	268° 36' 42"	65,62		
1097			326633,36	1269585
	268° 36' 51"	107,51		
1098			326630,76	1269477,52
	270° 37' 29"	6,42		

Название (номер) межевого знака	Дирекционные углы (град. мин. сек.)	Длина линии(м)	X координата	Y координата
1099			326630,83	1269471,1
	269° 06' 10"	63,87		
1100			326629,83	1269407,24
	239° 41' 38"	13,3		
1101			326623,12	1269395,76
	196° 46' 12"	19,37		
1102			326604,57	1269390,17
	183° 03' 40"	52,24		
1103			326552,4	1269387,38
	207° 22' 38"	17,35		
1104			326536,99	1269379,4
	282° 11' 12"	4,36		
1105			326537,91	1269375,14
	282° 22' 51"	1,68		
1106			326538,27	1269373,5
	282° 12' 41"	2,74		
1107			326538,85	1269370,82
	282° 12' 35"	53,95		
1108			326550,26	1269318,09
	313° 36' 50"	54,07		
1109			326587,56	1269278,94
	298° 44' 18"	51,89		
1110			326612,51	1269233,44
	316° 18' 43"	42,62		
1111			326643,33	1269204
	320° 52' 18"	45,27		
1112			326678,45	1269175,43
	324° 53' 50"	47,93		
1113			326717,66	1269147,87
	328° 08' 27"	38,63		
1114			326750,47	1269127,48
	338° 53' 21"	42,67		
1115			326790,28	1269112,11
	6° 24' 49"	18,08		
1116			326808,25	1269114,13
	36° 38' 00"	15,99		
1117			326821,08	1269123,67
	60° 08' 38"	12,15		
1118			326827,13	1269134,21
	77° 32' 28"	12,42		
1119			326829,81	1269146,34
	97° 03' 01"	11,41		
1120			326828,41	1269157,66
	113° 53' 30"	45,93		
1121			326809,81	1269199,65
	110° 47' 13"	22,65		
1122			326801,77	1269220,83
	85° 02' 02"	13,4		
1123			326802,93	1269234,18
	64° 51' 04"	10,49		
1124			326807,39	1269243,68
	41° 48' 36"	8,9		
1125			326814,02	1269249,61
	33° 35' 18"	29,7		
1126			326838,76	1269266,04

Название (номер) межевого знака	Дирекционные углы (град. мин. сек.)	Длина линии(м)	X координата	Y координата
	27° 11' 45"	36,56		
1127			326871,28	1269282,75
	20° 53' 30"	23,98		
1128			326893,68	1269291,3
	16° 52' 11"	26,74		
1129			326919,27	1269299,06
	1° 05' 25"	33,64		
1130			326952,9	1269299,7
	279° 46' 06"	11,08		
1131			326954,78	1269288,78
	274° 36' 54"	12,8		
1132			326955,81	1269276,02
	262° 51' 14"	10,13		
1133			326954,55	1269265,97
	239° 36' 39"	16,76		
1134			326946,07	1269251,51
	253° 24' 25"	4,13		
1135			326944,89	1269247,55
	278° 26' 51"	8,17		
1136			326946,09	1269239,47
	301° 09' 16"	4,64		
1137			326948,49	1269235,5
	317° 27' 15"	6,94		
1138			326953,6	1269230,81
	329° 31' 15"	8,52		
1139			326960,94	1269226,49
	337° 37' 57"	19,73		
1140			326979,19	1269218,98
	322° 58' 58"	16,34		
1141			326992,24	1269209,14
	303° 35' 13"	18,51		
1142			327002,48	1269193,72
	289° 39' 47"	25,23		
1143			327010,97	1269169,96
	272° 10' 36"	25,54		
1144			327011,94	1269144,44
	277° 27' 32"	35,13		
1145			327016,5	1269109,61
	294° 50' 20"	18,85		
1146			327024,42	1269092,5
	298° 09' 57"	12,65		
1147			327030,39	1269081,35
	325° 06' 33"	0,93		
1148			327031,15	1269080,82
	269° 32' 46"	6,31		
1149			327031,1	1269074,51
	257° 19' 48"	44,86		
1150			327021,26	1269030,74
	248° 51' 35"	79,33		
1151			326992,65	1268956,75
	280° 58' 15"	31,48		
1152			326998,64	1268925,85
	288° 50' 13"	17,13		
1153			327004,17	1268909,64
	277° 12' 19"	37,23		

Название (номер) межевого знака	Дирекционные углы (град. мин. сек.)	Длина линии(м)	X координата	Y координата
1154			327008,84	1268872,7
	258° 54' 31"	22,61		
1155			327004,49	1268850,51
	252° 36' 37"	71,77		
1156			326983,04	1268782,02
	274° 34' 11"	21,84		
1157			326984,78	1268760,25
	281° 45' 25"	8,29		
1158			326986,47	1268752,13
	285° 09' 16"	33,43		
1159			326995,21	1268719,86
	258° 14' 09"	22,76		
1160			326990,57	1268697,58
	258° 06' 41"	24,27		
1161			326985,57	1268673,83
	251° 10' 13"	24,79		
1162			326977,57	1268650,37
	239° 30' 16"	25,18		
1163			326964,79	1268628,67
	236° 08' 34"	31,36		
1164			326947,32	1268602,63
	247° 14' 01"	19,85		
1165			326939,64	1268584,33
	255° 44' 29"	15,63		
1166			326935,79	1268569,18
	276° 04' 07"	18,63		
1167			326937,76	1268550,65
	286° 27' 09"	38,03		
1168			326948,53	1268514,18
	279° 39' 58"	17,09		
1169			326951,4	1268497,33
	272° 16' 38"	51,59		
1170			326953,45	1268445,78
	276° 19' 13"	60,59		
1171			326960,12	1268385,56
	275° 41' 46"	54,71		
1172			326965,55	1268331,12
	285° 22' 59"	26,31		
1173			326972,53	1268305,75
	284° 20' 58"	27,52		
1174			326979,35	1268279,09
	278° 56' 58"	33,23		
1175			326984,52	1268246,26
	280° 56' 28"	38,09		
1176			326991,75	1268208,86
	278° 05' 31"	21,24		
1177			326994,74	1268187,83
	268° 00' 40"	24,2		
1178			326993,9	1268163,64
	261° 29' 00"	35,86		
1179			326988,59	1268128,18
	273° 12' 54"	28,89		
1180			326990,21	1268099,34
	282° 06' 32"	25,31		
1181			326995,52	1268074,59

Название (номер) межевого знака	Дирекционные углы (град. мин. сек.)	Длина линии(м)	X координата	Y координата
	290° 02' 08"	30,79		
1182			327006,07	1268045,66
	277° 43' 34"	18,45		
1183			327008,55	1268027,38
	263° 53' 10"	12,02		
1184			327007,27	1268015,43
	241° 06' 20"	13,2		
1185			327000,89	1268003,87
	220° 29' 04"	26,58		
1186			326980,67	1267986,61
	205° 29' 55"	13,94		
1187			326968,09	1267980,61
	207° 07' 19"	18,4		
1188			326951,71	1267972,22
	235° 50' 22"	18,57		
1189			326941,28	1267956,85
	257° 45' 37"	17,41		
1190			326937,59	1267939,84
	265° 39' 09"	13,72		
1191			326936,55	1267926,16
	270° 46' 08"	14,16		
1192			326936,74	1267912
	287° 45' 02"	14,83		
1193			326941,26	1267897,88
	302° 47' 03"	14,04		
1194			326948,86	1267886,08
	274° 13' 54"	8,94		
1195			326949,52	1267877,16
	255° 44' 17"	11,08		
1196			326946,79	1267866,42
	270° 45' 14"	9,88		
1197			326946,92	1267856,54
	288° 38' 40"	12,98		
1198			326951,07	1267844,24
	265° 27' 37"	4,67		
1199			326950,7	1267839,58
	240° 03' 41"	8,44		
1200			326946,49	1267832,27
	219° 24' 40"	28,82		
1201			326924,22	1267813,97
	228° 50' 04"	13,22		
1202			326915,52	1267804,02
	253° 25' 35"	13,53		
1203			326911,66	1267791,05
	271° 22' 26"	40,87		
1204			326912,64	1267750,19
	267° 27' 45"	34,33		
1205			326911,12	1267715,89
	255° 36' 15"	22,81		
1206			326905,45	1267693,8
	247° 01' 48"	35,87		
1207			326891,45	1267660,77
	238° 30' 20"	67,4		
1208			326856,24	1267603,3
	239° 57' 09"	55,88		

Название (номер) межевого знака	Дирекционные углы (град. мин. сек.)	Длина линии(м)	X координата	Y координата
1209			326828,26	1267554,93
	260° 10' 01"	15,75		
1210			326825,57	1267539,41
	269° 23' 47"	18,98		
1211			326825,37	1267520,43
	292° 38' 21"	15,87		
1212			326831,48	1267505,78
	311° 16' 29"	14,58		
1213			326841,1	1267494,82
	317° 03' 54"	23,55		
1214			326858,34	1267478,78
	273° 29' 54"	13,27		
1215			326859,15	1267465,53
	290° 25' 11"	15,25		
1216			326864,47	1267451,24
	289° 50' 12"	17,06		
1217			326870,26	1267435,19
	239° 58' 17"	17,03		
1218			326861,74	1267420,45
	254° 50' 55"	17,94		
1219			326857,05	1267403,13
	277° 04' 07"	17,63		
1220			326859,22	1267385,63
	290° 50' 31"	56,78		
1221			326879,42	1267332,57
	294° 29' 00"	38,53		
1222			326895,39	1267297,5
	310° 19' 28"	20,65		
1223			326908,75	1267281,76
	327° 19' 42"	10,3		
1224			326917,42	1267276,2
	342° 14' 00"	8,95		
1225			326925,94	1267273,47
	2° 01' 53"	10,16		
1226			326936,09	1267273,83
	4° 13' 38"	22,79		
1227			326958,82	1267275,51
	350° 48' 06"	9,63		
1228			326968,33	1267273,97
	298° 11' 10"	60,87		
1229			326997,08	1267220,32
	317° 29' 34"	67,31		
1230			327046,7	1267174,84
	299° 34' 07"	11,69		
1231			327052,47	1267164,67
	287° 53' 51"	56,29		
1232			327069,77	1267111,1
	285° 57' 28"	101,19		
1233			327097,59	1267013,81
	280° 18' 57"	121,29		
1234			327119,31	1266894,48
	275° 53' 25"	132,23		
1235			327132,88	1266762,95
	301° 11' 58"	32,1		
1236			327149,51	1266735,49

Название (номер) межевого знака	Дирекционные углы (град. мин. сек.)	Длина линии(м)	X координата	Y координата
	320° 36' 44"	12,29		
1237			327159,01	1266727,69
	318° 53' 28"	39,18		
1238			327188,53	1266701,93
	340° 14' 15"	23,07		
1239			327210,24	1266694,13
	329° 52' 57"	48,65		
1240			327252,32	1266669,72
	346° 29' 17"	27,56		
1241			327279,12	1266663,28
	350° 33' 40"	20,12		
1242			327298,97	1266659,98
	16° 11' 33"	44,29		
1243			327341,5	1266672,33
	10° 29' 23"	37,68		
1244			327378,55	1266679,19
	6° 11' 17"	32,84		
1245			327411,2	1266682,73
	6° 11' 03"	34,44		
1246			327445,44	1266686,44
	6° 55' 41"	236,44		
1247			327680,15	1266714,96
	6° 14' 04"	442		
1248			328119,54	1266762,96
	3° 23' 57"	530,41		
1249			328649,02	1266794,41
	2° 35' 49"	283,81		
1250			328932,54	1266807,27
	2° 35' 31"	22,33		
1251			328954,85	1266808,28
	347° 55' 55"	37,64		
1252			328991,66	1266800,41
	3° 03' 12"	1078,51		
1253			330068,64	1266857,86
	1° 58' 42"	80,53		
1254			330149,12	1266860,64
	1° 58' 45"	515,08		
1255			330663,89	1266878,43
	3° 28' 36"	22,92		
1256			330686,77	1266879,82
	97° 51' 33"	1519,02		
1257			330479,06	1268384,57
	105° 14' 20"	574,18		
1258			330328,14	1268938,56
	14° 59' 03"	641,22		
1			330947,56	1269104,35