

ТАМБОВСКАЯ ОБЛАСТЬ

ЗАКОН

Об установлении границ муниципальных образований Токарёвского района Тамбовской области и определении места нахождения их представительных органов и о признании утратившими силу отдельных положений некоторых законодательных актов Тамбовской области

Принят Тамбовской областной Думой

23 декабря 2016 года

Настоящий Закон в соответствии с Федеральным законом от 6 октября 2003 года № 131-ФЗ «Об общих принципах организации местного самоуправления в Российской Федерации» изменяет и устанавливает границы Токарёвского района Тамбовской области и поселений, входящих в состав Токарёвского района Тамбовской области, и определяет места нахождения их представительных органов.

Статья 1

Изменить и установить границы муниципального образования — Токарёвский район Тамбовской области в соответствии с требованиями градостроительного и земельного законодательства согласно приложению 1 к настоящему Закону.

Определить место нахождения представительного органа Токарёвского района Тамбовской области в рабочем посёлке Токарёвка.

Статья 2

Изменить и установить границы городского поселения Токарёвского района Тамбовской области в соответствии с требованиями градостроительного

и земельного законодательства и определить место нахождения представительного органа городского поселения Токарёвский поселковый округ с нахождением представительного органа в рабочем посёлке Токарёвка согласно приложению 2 к настоящему Закону.

Статья 3

Изменить и установить границы сельских поселений Токарёвского района Тамбовской области в соответствии с требованиями градостроительного и земельного законодательства и определить места нахождения представительных органов сельских поселений:

1) Абакумовский сельсовет с нахождением представительного органа в селе Ивано - Лебедянь согласно приложению 3 к настоящему Закону;

2) Александровский сельсовет с нахождением представительного органа в деревне Александровка согласно приложению 4 к настоящему Закону;

3) Безукладовский сельсовет с нахождением представительного органа в деревне Безукладовка согласно приложению 5 к настоящему Закону;

4) Гладышевский сельсовет с нахождением представительного органа в деревне Ястребовка согласно приложению 6 к настоящему Закону;

5) Даниловский сельсовет с нахождением представительного органа в селе Малая Даниловка согласно приложению 7 к настоящему Закону;

6) Полетаевский сельсовет с нахождением представительного органа в селе Полетаево согласно приложению 8 к настоящему Закону;

7) Сергиевский сельсовет с нахождением представительного органа в селе Сергиевка согласно приложению 9 к настоящему Закону;

8) Троицкоросляйский сельсовет с нахождением представительного органа в селе Троицкий Росляй согласно приложению 10 к настоящему Закону;

9) Чичеринский сельсовет с нахождением представительного органа в деревне Чичерино согласно приложению 11 к настоящему Закону.

Статья 4

Признать утратившими силу:

1) часть 21 статьи 1, часть 11 статьи 2, часть 21 статьи 4 Закона Тамбовской области от 17 сентября 2004 года № 232-З «Об установлении границ и определении места нахождения представительных органов муниципальных образований в Тамбовской области» (газета «Тамбовская жизнь», 2004, 18 сентября; 2008, 26 декабря; 2010, 9 февраля; 2013, 2 февраля; сайт сетевого издания «Тамбовская жизнь» (www.tamlife.ru), 2014, 7 июня);

2) пункт 4 статьи 1 Закона Тамбовской области от 18 декабря 2008 года № 483-З «О внесении изменений в Закон Тамбовской области «Об установлении границ и определении места нахождения представительных органов

муниципальных образований в Тамбовской области» (газета «Тамбовская жизнь», 2008, 26 декабря) в части, касающейся Токарёвского района Тамбовской области;

3) подпункт «у» пункта 1, подпункт «а» пункта 4 статьи 1 Закона Тамбовской области от 3 февраля 2010 года № 622-З «О внесении изменений в Закон Тамбовской области «Об установлении границ и определении места нахождения представительных органов муниципальных образований в Тамбовской области» (газета «Тамбовская жизнь», 2010, 9 февраля);

4) пункты 21, 22, 23 статьи 1 Закона Тамбовской области от 29 января 2013 года № 242-З «О внесении изменений в Закон Тамбовской области «Об установлении границ и определении места нахождения представительных органов муниципальных образований в Тамбовской области» (газета «Тамбовская жизнь», 2013, 2 февраля) в части, касающейся Токарёвского района Тамбовской области;

5) абзац второй подпункта «г» пункта 1 статьи 1 Закона Тамбовской области от 6 июня 2014 года № 417-З «О внесении изменений в Закон Тамбовской области «Об установлении границ и определении места нахождения представительных органов муниципальных образований в Тамбовской области» (сайт сетевого издания «Тамбовская жизнь» (www.tamlife.ru), 2014, 7 июня).

Статья 5

Настоящий Закон вступает в силу по истечении десяти дней после дня его официального опубликования.

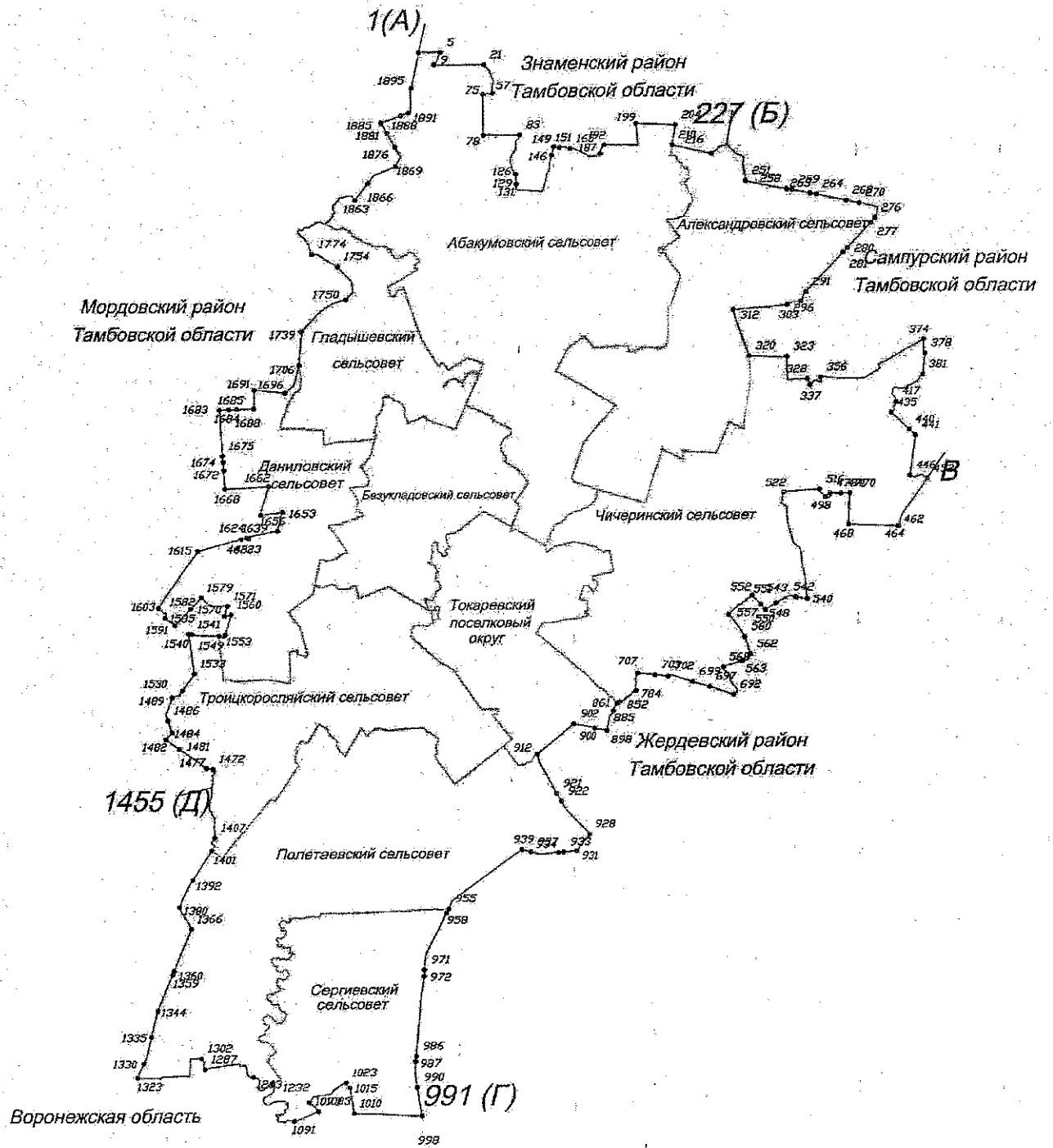
Глава администрации
области А.В.Никитин

г.Тамбов

« 23 » декабря 2016 г.

№ 55-З

**Схема границ
муниципального образования
Токаревский район Тамбовской области**



Описание границ

муниципального образования – Токарёвский район Тамбовской области

I. Участок границы с муниципальным образованием – Знаменский район Тамбовской области (от А до Б)

Граница с муниципальным образованием – Знаменский район Тамбовской области проходит:

- от т.1(А) до т.5 по южной стороне лесополосы;
- от т.5 до т.9 по дну балки;
- от т.9 до т.21 по южной стороне лесополосы;
- от т.21 до т.57 по дну балки до середины р. Кариан;
- от т.57 до т.75 по середине р. Кариан;
- от т.75 до т.78 по западной стороне лесополосы;
- от т.78 до т.83 по южной стороне лесополосы до середины пруда;
- от т.83 до т.126 по середине пруда;
- от т.126 до т.129 по восточной стороне лесополосы до пересечения с полосой отвода автомобильной дороги;
- от т.129 до т.131 пересекая полосу отвода автомобильной дороги;
- от т.131 до т.146 по меже;
- от т.146 до т.149 по восточной стороне полосы отвода автомобильной дороги;
- от т.149 до т.151 по дну балки;
- от т.151 до т.165 по середине пруда;
- от т.165 до т.187 по дну балки до середины пруда;
- от т.187 до т.192 по середине пруда;
- от т.192 до т.199 по меже;
- от т.199 до т.204 по южной стороне лесополосы;
- от т.204 до т.210 по меже;
- от т.210 до т.216 по южной стороне лесополосы;
- от т.216 до т.227(Б) по середине пруда.

II. Участок границы с муниципальным образованием – Сампурский район Тамбовской области (от Б до В)

Граница с муниципальным образованием – Сампурский район Тамбовской области проходит:

- от т.227(Б) до т.251 по дну балки;
- от т.251 до т.258 по северной стороне лесополосы;
- от т.258 до т.259 пересекая р. Ключ;
- от т.259 до т.263 по северной стороне лесополосы;

- от т.263 до т.264 по границе пастбищного участка;
- от т.264 до т.268 по северной стороне лесополосы;
- от т.268 до т.270 по границе пастбищного участка;
- от т.270 до т.276 по меже;
- от т.276 до т.277 пересекая балку;
- от т.277 до т.280 по восточной стороне лесополосы;
- от т.280 до т.281 пересекая пастбищный участок;
- от т.281 до т.291 по восточной стороне лесополосы;
- от т.291 до т.296 по середине пруда;
- от т.296 до т.303 по дну балки;
- от т.303 до т.312 по меже;
- от т.312 до т.320 по восточной стороне лесополосы;
- от т.320 до т.323 по южной стороне лесополосы;
- от т.323 до т.328 по меже;
- от т.328 до т.337 по дну балки;
- от т.337 до т.356 по середине р. Бурначка;
- от т.356 до т.374 по юго-восточной стороне лесополосы.
- от т.374 до т.378 по меже;
- от т.378 до т.381 по западной стороне лесополосы;
- от т.381 до т.417 по дну балки;
- от т.417 до т.435 по ручью;
- от т.435 до т.440 по меже;
- от т.440 до т.441 по северо-западной стороне лесополосы;
- от т.441 до т.446 по восточной стороне лесополосы;
- от т.446 до т.452(В) по меже.

III. Участок границы с муниципальным образованием – Жердевский район Тамбовской области (от В до Г)

Граница с муниципальным образованием – Жердевский район Тамбовской области проходит:

- от т.452(В) до т.462 по юго-восточной полосе отвода автодороги «Вязовое – Алексеевка – Бокино – П.Кусты».
- от т.462 до т.464 пересекая дорогу «Вязовое – Алексеевка – Бокино – П.Кусты»;
- от т.464 до т.468 по меже;
- от т.468 до т.470 по полевой дороге;
- от т.470 до т.471 вдоль южной стороны лесополосы;
- от т.471 до т.473 по меже;
- от т.473 до т.498 по середине р. Бурначка;

- от т.498 до т.516 по дну оврага от р. Бурначка;
- от т.516 до т.522 по меже от дна оврага;
- от т.522 до т.540 по восточной стороне лесополосы;
- от т.540 до т.542 по меже;
- от т.542 до т.543 пересекая р. Ящерка;
- от т.543 до т.548 по меже до р. Ящерка;
- от т.548 до т.550 по южной стороне лесополосы;
- от т.550 до т.551 по меже;
- от т.551 до т.552 по восточной стороне лесополосы;
- от т.552 до т.557 по южной стороне лесополосы;
- от т.557 до т.560 по меже через пастбищный участок;
- от т.560 до т.562 по восточной стороне лесополосы;
- от т.562 до т.563 по юго-восточной стороне лесополосы.
- от т.563 до т.568 по южной стороне лесополосы;
- от т.568 до т.692 по середине р. Малая Бурначка;
- от т.692 до т.697 по меже до середины р. Малая Бурначка;
- от т.697 до т.699 по южной стороне лесополосы;
- от т.699 до т.702 по меже;
- от т.702 до т.703 по южной стороне лесополосы;
- от т.703 до т.707 по меже;
- от т.707 до т.784 по середине р. Клешня;
- от т.784 до т.852 по дну балки до середины р. Клешня;
- от т.852 до т.861 пересекая полосу отвода железной дороги;
- от т.861 до т.885 по дну балки до полосы отвода железной дороги;
- от т.885 до т.898 по западной стороне лесополосы.
- от т.898 до т.900 по меже;
- от т.900 до т.902 по северной стороне лесополосы;
- от т.902 до т.912 по меже.
- от т.912 до т.921 по меже;
- от т.921 до т.922 по границе пастбищного участка;
- от т.922 до т.928 по меже;
- от т.928 до т.931 по восточной стороне лесополосы;
- от т.931 до т.933 по меже;
- от т.933 до т.934 пересекая балку в которой расположена р. Малая Елань;
- от т.934 до т.937 по северной стороне лесополосы;
- от т.937 до т.939 по границе пастбищного участка;
- от т.939 до т.955 по восточной стороне лесополосы;
- от т.955 до т.958 пересекая низину;
- от т.958 до т.971 по меже;

- от т.971 до т.972 пересекая балку;
- от т.972 до т.986 по меже;
- от т.986 до т.987 пересекая пруд;
- от т.987 до т.990 по восточной стороне лесополосы;
- от т.990 до т.991(Г) по меже.

IV. Участок границы с муниципальным образованием – Воронежская область (от Г до Д)

Граница с муниципальным образованием – Воронежская область проходит:

- от т.991(Г) до т.998 по восточной стороне лесополосы;
- от т.998 до т.1010 по южной стороне лесополосы;
- от т.1010 до т.1015 по меже;
- от т.1015 до т.1023 по дну балки;
- от т.1023 до т.1073 по середине р. Харща;
- от т.1073 до т.1083 по дну балки;
- от т.1083 до т.1091 по меже;
- от т.1091 до т.1232 по середине р. Токай;
- от т.1232 до т.1263 по середине р. Токай;
- от т.1263 до т.1287 по меже;
- от т.287 до т.1302 по середине р. Малореченка;
- от т.1302 до т.1323 по меже;
- от т.1323 до т.1330 по восточной стороне лесополосы;
- от т.1330 до т.1335 по меже;
- от т.1335 до т.1344 по восточной стороне лесополосы;
- от т.1344 до т.1359 по меже;
- от т.1359 до т.1360 по границе пастбищного участка;
- от т.1360 до т.1366 по меже;
- от т.1366 до т.1380 по дну балки;
- от т.1380 до т.1392 по восточной стороне лесополосы;
- от т.1392 до т.1401 по меже;
- от т.1401 до т.1407 по грунтовой дороге;
- от т.1407 до т.1455(Д) по дну балки.

IV. Участок границы с муниципальным образованием – Мордовский район Тамбовской области (от Д до А)

Граница с муниципальным образованием – Мордовский район Тамбовской области проходит:

- от т.1455(Д) до т.1472 по ручью;
- от т.1472 до т.1477 по меже, от ручья;

- от т.1477 до т.1481 по северо-восточной стороне лесополосы;
- от т.1481 до т.1482 по меже;
- от т.1482 до т.1484 по северо-западной стороне лесополосы;
- от т.1484 до т.1486 по западной стороне лесополосы;
- от т.1486 до т.1489 по меже;
- от т.1489 до т.1530 по середине р. Большой Эртиль;
- от т.1530 до т.1533 по полевой дороге, до р. Большой Эртиль;
- от т.1533 до т.1540 по западной стороне лесополосы;
- от т.1540 до т.1541 по меже;
- от т.1541 до т.1549 по северной стороне лесополосы;
- от т.1549 до т.1553 по полевой дороге;
- от т.1553 до т.1560 по западной стороне лесополосы;
- от т.1560 до т.1570 по ручью;
- от т.1570 до т.1571 по меже, от ручья;
- от т.1571 до т.1579 по меже;
- от т.1579 до т.1582 с юго-западной стороны лесополосы;
- от т.1582 до т.1585 по меже;
- от т.1585 до т.1591 по юго-западной стороне автодороги;
- от т.1591 до т.1603 по меже с северной стороны приусадебных земель с. Артемовка;
- от т.1603 до т.1615 по меже;
- от т.1615 до т.1623 по южной стороне автодороги;
- от т.1623 до т.1624 пересекая автодорогу;
- от т.1624 до т.1639 по северной границе приусадебных земель с. Малая Даниловка;
- от т.1639 до т.1653 по середине пруда;
- от т.1653 до т.1656 по меже, до пруда;
- от т.1656 до т.1662 по западной стороне полевой дороги;
- от т.1662 до т.1668 по южной стороне лесополосы;
- от т.1668 до т.1672 по западной стороне лесополосы;
- от т.1672 до т.1674 по меже;
- от т.1674 до т.1675 пересекая железную дорогу;
- от т.1675 до т.1683 по восточной стороне лесополосы;
- от т.1683 до т.1684 по южной стороне лесополосы;
- от т.1684 до т.1685 пересекая пруд;
- от т.1685 до т.1688 по южной стороне лесополосы;
- от т.1688 до т.1691 по восточной стороне лесополосы;
- от т.1691 до т.1696 по южной стороне лесополосы;
- от т.1696 до т.1706 по восточной стороне лесополосы;

- от т.1706 до т.1739 по середине р. Битюг;
- от т.1739 до т.1750 – по меже;
- от т.1750 до т. 1754 – по пастбищному участку;
- от т.1754 до т. 1774 – по ручью;
- от т.174 до т. 1863 – посередине Нижнего пруда;
- от т.1863 до т.1866 по меже от Нижнего пруда;
- от т.1866 до т.1869 по южной стороне лесополосы;
- от т.1869 до т.1876 по меже;
- от т.1876 до т.1881 по восточной стороне лесополосы;
- от т.1881 до т.1885 по меже;
- от т.1885 до т.1888 по юго-восточной стороне лесополосы;
- от т.1888 до т.1891 по пастбищному участку;
- от т.1891 до т.1895 по меже;
- от т.1895 до т.1(А) по восточной стороне лесополосы.

**Каталог координат
характерных точек границ муниципального образования-
Токаревский район Тамбовской области**

Название (номер) межевого знака	Дирекционные углы (град. мин. сек.)	Длина линии(м)	X координата	Y координата
1			381337,19	1225000
	91° 19' 52"	512,74		
2			381325,28	1225512,6
	89° 49' 17"	224,67		
3			381325,98	1225737,27
	89° 10' 25"	436,11		
4			381332,27	1226173,33
	93° 12' 37"	43,75		
5			381329,82	1226217,01
	204° 46' 34"	287,66		
6			381068,64	1226096,46
	193° 10' 43"	183,91		
7			380889,57	1226054,53
	211° 48' 52"	140,83		
8			380769,9	1225980,29
	217° 48' 46"	197,48		
9			380613,89	1225859,22
	88° 01' 07"	40,2		
10			380615,28	1225899,4
	91° 10' 23"	119,17		
11			380612,84	1226018,55
	91° 18' 21"	199,21		
12			380608,3	1226217,71
	90° 26' 58"	490,93		
13			380604,45	1226708,62
	90° 10' 01"	360,59		
14			380603,4	1227069,21
	89° 54' 56"	237,6		
15			380603,75	1227306,81
	90° 12' 21"	192,17		
16			380603,06	1227498,98
	90° 09' 14"	573,58		
17			380601,52	1228072,56
	90° 06' 36"	172,08		
18			380601,19	1228244,64
	90° 06' 55"	173,87		
19			380600,84	1228418,51
	90° 06' 14"	270,21		
20			380600,35	1228688,72
	91° 01' 02"	45,07		
21			380599,55	1228733,78
	151° 10' 40"	34,74		
22			380569,11	1228750,53
	133° 56' 14"	68,62		
23			380521,5	1228799,94
	172° 35' 55"	57,6		
24			380464,38	1228807,36
	136° 23' 40"	104,32		

Название (номер) межевого знака	Дирекционные углы (град. мин. сек.)	Длина линии(м)	X координата	Y координата
25			380388,84	1228879,31
	123° 58' 00"	68,91		
26			380350,34	1228936,46
	180° 39' 28"	34,84		
27			380315,5	1228936,06
	125° 53' 56"	103,04		
28			380255,08	1229019,53
	143° 12' 30"	32,19		
29			380229,3	1229038,81
	197° 00' 45"	56,94		
30			380174,85	1229022,15
	155° 23' 40"	100,06		
31			380083,88	1229063,81
	137° 58' 17"	80,48		
32			380024,1	1229117,69
	156° 17' 06"	28,69		
33			379997,83	1229129,23
	191° 06' 02"	33,29		
34			379965,16	1229122,82
	189° 28' 42"	23,38		
35			379942,1	1229118,97
	154° 00' 56"	27,8		
36			379917,11	1229131,15
	169° 29' 45"	45,75		
37			379872,13	1229139,49
	158° 26' 55"	52,35		
38			379823,44	1229158,72
	151° 32' 14"	69,96		
39			379761,94	1229192,06
	138° 42' 25"	43,75		
40			379729,07	1229220,93
	162° 27' 54"	63,83		
41			379668,21	1229240,16
	162° 02' 06"	47,82		
42			379622,72	1229254,91
	184° 25' 28"	66,37		
43			379556,55	1229249,79
	191° 29' 04"	45,1		
44			379512,35	1229240,81
	185° 52' 22"	68,9		
45			379443,81	1229233,76
	198° 07' 55"	37,08		
46			379408,57	1229222,22
	217° 37' 15"	36,78		
47			379379,44	1229199,77
	207° 59' 20"	46,43		
48			379338,44	1229177,98
	187° 46' 42"	56,89		
49			379282,07	1229170,28
	181° 21' 45"	80,74		
50			379201,35	1229168,36
	188° 20' 56"	66,25		

Название (номер) межевого знака	Дирекционные углы (град. мин. сек.)	Длина линии(м)	X координата	Y координата
51			379135,8	1229158,74
	163° 47' 59"	62,04		
52			379076,22	1229176,05
	163° 53' 47"	64,68		
53			379014,08	1229193,99
	169° 58' 15"	40,54		
54			378974,16	1229201,05
	165° 50' 28"	19,25		
55			378955,49	1229205,76
	190° 56' 52"	14,27		
56			378941,48	1229203,05
	218° 19' 01"	14,1		
57			378930,42	1229194,31
	250° 07' 37"	13,36		
58			378925,88	1229181,75
	229° 15' 53"	49,16		
59			378893,8	1229144,5
	229° 43' 28"	68,85		
60			378849,29	1229091,97
	217° 50' 07"	10,09		
61			378841,32	1229085,78
	254° 55' 17"	10,53		
62			378838,58	1229075,61
	305° 53' 51"	9,07		
63			378843,9	1229068,26
	311° 05' 21"	47,9		
64			378875,38	1229032,16
	296° 52' 30"	32,23		
65			378889,95	1229003,41
	284° 13' 06"	38,15		
66			378899,32	1228966,43
	264° 28' 43"	29,83		
67			378896,45	1228936,74
	259° 41' 39"	52,15		
68			378887,12	1228885,43
	259° 56' 10"	44,01		
69			378879,43	1228842,1
	276° 36' 45"	48,54		
70			378885,02	1228793,88
	272° 48' 40"	35,68		
71			378886,77	1228758,24
	266° 25' 51"	34,86		
72			378884,6	1228723,45
	274° 54' 22"	30,05		
73			378887,17	1228693,51
	267° 40' 45"	37,29		
74			378885,66	1228656,25
	209° 08' 07"	22,04		
75			378866,41	1228645,52
	179° 35' 24"	417,74		
76			378448,68	1228648,51
	179° 32' 19"	1172,62		

Название (номер) межевого знака	Дирекционные углы (град. мин. сек.)	Длина линии(м)	X координата	Y координата
77			377276,1	1228657,95
	179° 42' 28"	788,54		
78			376487,57	1228661,97
	90° 36' 33"	797,66		
79			376479,09	1229459,58
	90° 51' 34"	4		
80			376479,03	1229463,58
	89° 49' 23"	890,28		
81			376481,78	1230353,86
	89° 32' 46"	265,06		
82			376483,88	1230618,91
	88° 42' 47"	127,77		
83			376486,75	1230746,65
	180° 15' 48"	56,55		
84			376430,2	1230746,39
	203° 46' 45"	34,6		
85			376398,54	1230732,44
	232° 19' 42"	37,31		
86			376375,74	1230702,91
	206° 52' 01"	32,24		
87			376346,98	1230688,34
	188° 39' 15"	56,29		
88			376291,33	1230679,87
	213° 57' 48"	56,4		
89			376244,55	1230648,36
	236° 09' 06"	45,15		
90			376219,4	1230610,86
	232° 23' 54"	62,49		
91			376181,27	1230561,35
	207° 51' 18"	43,7		
92			376142,63	1230540,93
	192° 26' 14"	61,71		
93			376082,37	1230527,64
	191° 30' 26"	60,96		
94			376022,64	1230515,48
	188° 01' 36"	41,54		
95			375981,51	1230509,68
	177° 14' 11"	101,01		
96			375880,62	1230514,55
	173° 39' 44"	54,08		
97			375826,87	1230520,52
	193° 30' 42"	39,21		
98			375788,75	1230511,36
	190° 53' 49"	52,79		
99			375736,91	1230501,38
	194° 57' 00"	65,08		
100			375674,03	1230484,59
	203° 12' 33"	70,97		
101			375608,8	1230456,62
	207° 36' 17"	92,93		
102			375526,45	1230413,56
	209° 32' 42"	114,84		

Название (номер) межевого знака	Дирекционные углы (град. мин. сек.)	Длина линии(м)	X координата	Y координата
103			375426,54	1230356,93
	223° 53' 52"	66,9		
104			375378,33	1230310,54
	205° 17' 36"	71,74		
105			375313,47	1230279,89
	195° 42' 41"	49,78		
106			375265,55	1230266,41
	201° 04' 30"	77,03		
107			375193,67	1230238,71
	204° 55' 48"	58,62		
108			375140,51	1230214
	207° 01' 12"	64,76		
109			375082,82	1230184,58
	191° 38' 37"	49,85		
110			375034	1230174,52
	189° 18' 36"	45,74		
111			374988,86	1230167,12
	185° 07' 22"	47,71		
112			374941,34	1230162,86
	173° 39' 24"	40,19		
113			374901,4	1230167,3
	157° 17' 47"	77,96		
114			374829,48	1230197,39
	148° 49' 52"	122,57		
115			374724,6	1230260,83
	163° 43' 30"	64,69		
116			374662,5	1230278,96
	168° 50' 13"	46,64		
117			374616,74	1230287,99
	180° 33' 29"	129,38		
118			374487,37	1230286,73
	143° 47' 12"	25,14		
119			374467,09	1230301,58
	139° 55' 00"	19,8		
120			374451,94	1230314,33
	148° 39' 13"	37,5		
121			374419,91	1230333,84
	141° 38' 41"	45,53		
122			374384,21	1230362,09
	146° 21' 49"	62,19		
123			374332,43	1230396,54
	140° 07' 21"	57,02		
124			374288,67	1230433,1
	139° 29' 37"	56,32		
125			374245,85	1230469,68
	138° 37' 36"	56,12		
126			374203,74	1230506,77
	180° 42' 26"	37,26		
127			374166,48	1230506,31
	177° 55' 16"	460,11		
128			373706,67	1230523
	178° 24' 38"	73,55		

Название (номер) межевого знака	Дирекционные углы (град. мин. сек.)	Длина линии(м)	X координата	Y координата
129			373633,15	1230525,04
	177° 51' 54"	13,69		
130			373619,47	1230525,55
	178° 13' 01"	13,18		
131			373606,3	1230525,96
	178° 09' 43"	323		
132			373283,47	1230536,32
	94° 04' 33"	813,09		
133			373225,68	1231347,35
	94° 28' 50"	256,92		
134			373205,61	1231603,48
	93° 30' 54"	448,7		
135			373178,1	1232051,34
	14° 14' 07"	89,38		
136			373264,74	1232073,32
	14° 13' 16"	81,98		
137			373344,21	1232093,46
	14° 14' 22"	78,67		
138			373420,46	1232112,81
	14° 13' 04"	75,73		
139			373493,87	1232131,41
	14° 13' 25"	152,05		
140			373641,26	1232168,77
	14° 07' 12"	213,69		
141			373848,49	1232220,9
	13° 23' 34"	387,18		
142			374225,14	1232310,58
	27° 17' 58"	274,24		
143			374468,84	1232436,36
	0° 49' 05"	53,23		
144			374522,06	1232437,12
	1° 57' 20"	294,21		
145			374816,1	1232447,16
	15° 10' 03"	487,19		
146			375286,32	1232574,63
	14° 28' 25"	158,56		
147			375439,85	1232614,26
	27° 46' 10"	4,89		
148			375444,18	1232616,54
	14° 55' 44"	353,39		
149			375785,64	1232707,58
	84° 18' 27"	15,83		
150			375787,21	1232723,33
	101° 06' 12"	309,59		
151			375727,59	1233027,12
	70° 24' 59"	43,38		
152			375742,13	1233067,99
	59° 55' 55"	41,79		
153			375763,07	1233104,16
	76° 43' 02"	49,79		
154			375774,51	1233152,62
	90° 51' 07"	55,16		

Название (номер) межевого знака	Дирекционные углы (град. мин. сек.)	Длина линии(м)	X координата	Y координата
155			375773,69	1233207,77
	85° 28' 51"	44,17		
156			375777,17	1233251,8
	110° 04' 34"	64,15		
157			375755,15	1233312,05
	111° 23' 49"	92,1		
158			375721,55	1233397,8
	115° 27' 42"	43,2		
159			375702,98	1233436,8
	131° 46' 24"	34,04		
160			375680,3	1233462,19
	101° 10' 36"	23,63		
161			375675,72	1233485,37
	93° 44' 18"	27,15		
162			375673,95	1233512,46
	99° 21' 24"	57,88		
163			375664,54	1233569,57
	93° 02' 29"	47,5		
164			375662,02	1233617
	103° 52' 31"	31,07		
165			375654,57	1233647,16
	76° 09' 31"	164,69		
166			375693,97	1233807,07
	124° 48' 06"	36,74		
167			375673	1233837,24
	120° 26' 14"	52,45		
168			375646,43	1233882,46
	122° 14' 20"	32,52		
169			375629,08	1233909,97
	114° 32' 52"	335,8		
170			375489,57	1234215,42
	118° 29' 35"	505,23		
171			375248,55	1234659,45
	139° 53' 48"	92,12		
172			375178,09	1234718,79
	73° 56' 39"	78,39		
173			375199,77	1234794,12
	59° 15' 52"	27,98		
174			375214,07	1234818,17
	82° 32' 05"	44,49		
175			375219,85	1234862,28
	90° 23' 06"	78,88		
176			375219,32	1234941,16
	82° 36' 55"	31,74		
177			375223,4	1234972,64
	82° 09' 13"	63,14		
178			375232,02	1235035,19
	96° 08' 26"	21,22		
179			375229,75	1235056,29
	103° 12' 23"	32,65		
180			375222,29	1235088,08
	101° 18' 21"	28,11		

Название (номер) межевого знака	Дирекционные углы (град. мин. сек.)	Длина линии(м)	X координата	Y координата
181			375216,78	1235115,64
	91° 37' 30"	25,74		
182			375216,05	1235141,37
	80° 09' 25"	25,74		
183			375220,45	1235166,73
	78° 49' 37"	30,35		
184			375226,33	1235196,5
	75° 24' 41"	99,61		
185			375251,42	1235292,9
	63° 11' 44"	119,88		
186			375305,48	1235399,9
	58° 54' 11"	73,75		
187			375343,57	1235463,05
	353° 31' 34"	67,23		
188			375410,37	1235455,47
	20° 48' 33"	191,3		
189			375589,19	1235523,43
	38° 47' 32"	58,13		
190			375634,5	1235559,85
	26° 59' 23"	129,12		
191			375749,56	1235618,45
	39° 10' 18"	143,37		
192			375860,71	1235709,01
	88° 46' 58"	43,78		
193			375861,64	1235752,78
	91° 39' 44"	577,11		
194			375844,9	1236329,65
	90° 52' 27"	859,42		
195			375831,79	1237188,97
	90° 29' 45"	488,82		
196			375827,56	1237677,77
	355° 14' 44"	612,06		
197			376437,51	1237627,04
	353° 15' 48"	593,83		
198			377027,24	1237557,38
	353° 28' 47"	53,72		
199			377080,61	1237551,28
	92° 16' 40"	490,39		
200			377061,12	1238041,28
	92° 27' 38"	512,7		
201			377039,11	1238553,51
	91° 49' 25"	507,78		
202			377022,95	1239061,03
	92° 33' 29"	540,9		
203			376998,81	1239601,39
	91° 51' 26"	213,2		
204			376991,9	1239814,48
	189° 07' 11"	98,42		
205			376894,72	1239798,88
	188° 31' 29"	281,51		
206			376616,32	1239757,15
	188° 30' 46"	114,37		

Название (номер) межевого знака	Дирекционные углы (град. мин. сек.)	Длина линии(м)	X координата	Y координата
207			376503,21	1239740,22
	189° 09' 10"	99,52		
208			376404,96	1239724,39
	189° 10' 13"	228,77		
209			376179,11	1239687,93
	189° 10' 18"	360,43		
210			375823,29	1239630,48
	102° 47' 32"	499,2		
211			375712,76	1240117,29
	102° 37' 01"	495,89		
212			375604,44	1240601,21
	104° 11' 50"	572,7		
213			375463,98	1241156,42
	102° 39' 53"	398,41		
214			375376,63	1241545,14
	104° 00' 04"	281,6		
215			375308,5	1241818,37
	104° 52' 53"	43,57		
216			375297,31	1241860,48
	52° 43' 51"	437,08		
217			375561,99	1242208,31
	23° 20' 49"	132,25		
218			375683,41	1242260,72
	65° 22' 27"	46,13		
219			375702,63	1242302,65
	80° 23' 11"	52,27		
220			375711,36	1242354,19
	75° 04' 05"	135,6		
221			375746,3	1242485,21
	61° 44' 58"	66,44		
222			375777,75	1242543,74
	107° 18' 58"	95,55		
223			375749,31	1242634,96
	66° 33' 32"	50,88		
224			375769,55	1242681,64
	54° 20' 14"	54,78		
225			375801,49	1242726,15
	36° 56' 31"	89,18		
226			375872,77	1242779,75
	48° 36' 01"	5,29		
227			375876,27	1242783,72
	136° 34' 58"	49,15		
228			375840,57	1242817,5
	147° 51' 11"	118,85		
229			375739,94	1242880,74
	138° 30' 59"	185,16		
230			375601,23	1243003,39
	125° 03' 09"	90,05		
231			375549,51	1243077,11
	134° 34' 06"	98,58		
232			375480,33	1243147,34
	124° 01' 29"	33,72		

Название (номер) межевого знака	Дирекционные углы (град. мин. сек.)	Длина линии(м)	X координата	Y координата
233			375461,46	1243175,29
	130° 01' 52"	65,72		
234			375419,19	1243225,61
	148° 10' 13"	110,64		
235			375325,19	1243283,96
	120° 31' 02"	185,76		
236			375230,86	1243443,99
	107° 21' 50"	118,25		
237			375195,57	1243556,85
	128° 20' 20"	27,62		
238			375178,44	1243578,51
	109° 25' 13"	25,74		
239			375169,88	1243602,79
	94° 21' 34"	39,07		
240			375166,91	1243641,75
	112° 17' 31"	67,22		
241			375141,41	1243703,95
	121° 06' 19"	51,41		
242			375114,85	1243747,97
	139° 55' 40"	20,09		
243			375099,48	1243760,9
	163° 42' 07"	23,66		
244			375076,77	1243767,54
	179° 21' 57"	63,25		
245			375013,52	1243768,24
	175° 18' 54"	64,15		
246			374949,58	1243773,48
	185° 34' 34"	118,66		
247			374831,48	1243761,95
	190° 56' 29"	94,83		
248			374738,37	1243743,95
	182° 57' 57"	118,09		
249			374620,44	1243737,84
	169° 24' 17"	610		
250			374020,84	1243850
	173° 27' 30"	319,33		
251			373703,59	1243886,38
	144° 16' 27"	29,75		
252			373679,44	1243903,75
	102° 23' 09"	401,09		
253			373593,41	1244295,5
	101° 25' 30"	187,6		
254			373556,25	1244479,38
	101° 56' 47"	719,2		
255			373407,38	1245183
	100° 16' 58"	658,96		
256			373289,75	1245831,38
	99° 58' 08"	283,4		
257			373240,69	1246110,5
	98° 39' 04"	139,21		
258			373219,75	1246248,13
	99° 45' 38"	320		

Название (номер) межевого знака	Дирекционные углы (град. мин. сек.)	Длина линии(м)	X координата	Y координата
259			373165,5	1246563,5
	102° 14' 04"	327,83		
260			373096,03	1246883,88
	101° 58' 39"	301,31		
261			373033,5	1247178,63
	101° 36' 08"	272,82		
262			372978,63	1247445,88
	101° 24' 53"	155,63		
263			372947,83	1247598,43
	97° 44' 46"	355,31		
264			372899,94	1247950,5
	104° 31' 22"	118,28		
265			372870,28	1248065
	102° 46' 12"	498,33		
266			372760,13	1248551
	101° 39' 17"	410,72		
267			372677,16	1248953,25
	101° 59' 26"	757,34		
268			372519,82	1249694,07
	101° 33' 37"	742,62		
269			372371	1250421,63
	88° 09' 17"	37,89		
270			372372,22	1250459,5
	104° 54' 19"	167,6		
271			372329,11	1250621,46
	102° 16' 18"	141,94		
272			372298,94	1250760,16
	101° 46' 11"	446,62		
273			372207,84	1251197,39
	101° 27' 47"	366,61		
274			372134,98	1251556,69
	189° 10' 32"	569,61		
275			371572,66	1251465,86
	228° 00' 45"	116,39		
276			371494,8	1251379,35
	221° 00' 27"	358,19		
277			371224,5	1251144,32
	224° 28' 43"	867,03		
278			370605,86	1250536,84
	223° 47' 48"	437,02		
279			370290,42	1250234,38
	223° 31' 53"	703,3		
280			369780,53	1249749,98
	224° 28' 58"	355,59		
281			369526,83	1249500,82
	222° 58' 23"	173,72		
282			369399,72	1249382,4
	224° 23' 21"	132,67		
283			369304,91	1249289,59
	214° 07' 19"	4,05		
284			369301,56	1249287,32
	223° 22' 09"	817,94		

Название (номер) межевого знака	Дирекционные углы (град. мин. сек.)	Длина линии(м)	X координата	Y координата
285			368706,96	1248725,64
	228° 19' 18"	177,56		
286			368588,89	1248593,02
	224° 04' 24"	339,33		
287			368345,1	1248356,99
	224° 04' 09"	502,35		
288			367984,16	1248007,59
	223° 53' 02"	164,83		
289			367865,36	1247893,33
	223° 40' 02"	592,18		
290			367437	1247484,45
	222° 03' 35"	248,54		
291			367252,47	1247317,95
	221° 49' 07"	185,39		
292			367114,31	1247194,34
	191° 52' 47"	228,8		
293			366890,41	1247147,24
	195° 58' 45"	137,49		
294			366758,23	1247109,39
	221° 26' 36"	49,81		
295			366720,89	1247076,42
	251° 10' 07"	73,15		
296			366697,28	1247007,19
	261° 14' 53"	98,52		
297			366682,29	1246909,82
	266° 05' 06"	80,41		
298			366676,8	1246829,6
	270° 53' 16"	177,49		
299			366679,55	1246652,13
	263° 54' 52"	102,35		
300			366668,7	1246550,36
	247° 05' 37"	159,65		
301			366606,56	1246403,3
	243° 41' 19"	83,81		
302			366569,41	1246328,17
	233° 31' 35"	111,93		
303			366502,87	1246238,16
	263° 02' 37"	249,27		
304			366472,68	1245990,73
	263° 19' 57"	361,56		
305			366430,7	1245631,62
	262° 01' 07"	189,12		
306			366404,44	1245444,33
	264° 28' 11"	142,05		
307			366390,75	1245302,94
	265° 39' 56"	414		
308			366359,46	1244890,12
	265° 14' 52"	181,18		
309			366344,45	1244709,56
	266° 14' 57"	497,56		
310			366311,9	1244213,07
	266° 08' 11"	501,78		

Название (номер) межевого знака	Дирекционные углы (град. мин. сек.)	Длина линии(м)	X координата	Y координата
311			366278,09	1243712,43
	265° 59' 17"	600,45		
312			366236,08	1243113,45
	163° 13' 26"	471,05		
313			365785,08	1243249,41
	161° 18' 05"	534,48		
314			365278,81	1243420,76
	161° 51' 03"	581,75		
315			364726	1243601,97
	159° 56' 36"	552,06		
316			364207,42	1243791,3
	158° 40' 31"	148,41		
317			364069,17	1243845,27
	160° 34' 51"	202,15		
318			363878,52	1243912,48
	160° 34' 46"	160,3		
319			363727,34	1243965,78
	162° 01' 19"	183,96		
320			363552,36	1244022,56
	92° 42' 52"	1001,34		
321			363504,94	1245022,78
	92° 49' 20"	862,16		
322			363462,49	1245883,89
	82° 34' 03"	321,12		
323			363504,03	1246202,31
	179° 09' 46"	446,9		
324			363057,18	1246208,84
	176° 47' 10"	423,81		
325			362634,04	1246232,6
	179° 04' 52"	507,51		
326			362126,6	1246240,74
	86° 00' 53"	702,86		
327			362175,45	1246941,9
	86° 20' 50"	425,04		
328			362202,53	1247366,08
	173° 26' 05"	48,89		
329			362153,96	1247371,67
	153° 38' 26"	44,84		
330			362113,78	1247391,58
	137° 10' 56"	168,63		
331			361990,09	1247506,19
	151° 09' 13"	27,53		
332			361965,98	1247519,47
	181° 14' 02"	32,51		
333			361933,48	1247518,77
	133° 05' 14"	14,83		
334			361923,35	1247529,6
	148° 51' 57"	19,59		
335			361906,58	1247539,73
	181° 56' 40"	20,63		
336			361885,96	1247539,03
	201° 19' 34"	62,45		

Название (номер) межевого знака	Дирекционные углы (град. мин. сек.)	Длина линии(м)	X координата	Y координата
337			361827,79	1247516,32
	81° 48' 57"	47,84		
338			361834,6	1247563,67
	65° 46' 43"	32,37		
339			361847,88	1247593,19
	41° 32' 54"	57,43		
340			361890,86	1247631,28
	32° 31' 45"	181,93		
341			362044,25	1247729,11
	41° 29' 11"	44,31		
342			362077,44	1247758,46
	71° 33' 54"	54,14		
343			362094,56	1247809,82
	83° 39' 40"	47,46		
344			362099,8	1247856,99
	106° 22' 56"	49,53		
345			362085,83	1247904,51
	116° 17' 49"	99,39		
346			362041,8	1247993,61
	117° 33' 23"	67,98		
347			362010,35	1248053,88
	90° 00' 00"	28,83		
348			362010,35	1248082,71
	60° 50' 19"	38,01		
349			362028,87	1248115,9
	57° 01' 23"	51,26		
350			362056,77	1248158,9
	36° 31' 44"	14,45		
351			362068,38	1248167,5
	10° 34' 09"	22,3		
352			362090,3	1248171,59
	354° 24' 36"	123,3		
353			362213,01	1248159,58
	334° 14' 35"	32,98		
354			362242,71	1248145,25
	339° 55' 23"	19,31		
355			362260,85	1248138,62
	354° 58' 26"	40,41		
356			362301,1	1248135,08
	88° 54' 49"	239,43		
357			362305,64	1248374,47
	100° 46' 45"	88,92		
358			362289,01	1248461,82
	97° 06' 34"	367,07		
359			362243,58	1248826,07
	94° 17' 03"	502,8		
360			362206,02	1249327,47
	90° 51' 22"	340,69		
361			362200,93	1249668,12
	90° 15' 54"	503,72		
362			362198,6	1250171,83
	87° 50' 33"	511,07		

Название (номер) межевого знака	Дирекционные углы (град. мин. сек.)	Длина линии(м)	X координата	Y координата
363			362217,84	1250682,54
	60° 32' 51"	606,63		
364			362516,12	1251210,77
	58° 28' 06"	500,97		
365			362778,11	1251637,77
	333° 15' 18"	237,77		
366			362990,44	1251530,77
	62° 26' 19"	654,98		
367			363293,5	1252111,42
	61° 56' 06"	477,52		
368			363518,16	1252532,79
	62° 08' 32"	518,73		
369			363760,55	1252991,4
	62° 04' 30"	486,87		
370			363988,56	1253421,58
	62° 22' 18"	508,98		
371			364224,59	1253872,52
	60° 39' 42"	430,52		
372			364435,53	1254247,82
	27° 34' 39"	20,5		
373			364453,7	1254257,31
	46° 16' 33"	6,35		
374			364458,09	1254261,9
	177° 18' 38"	394,89		
375			364063,63	1254280,43
	178° 19' 58"	31,96		
376			364031,68	1254281,36
	179° 11' 46"	399,9		
377			363631,82	1254286,97
	92° 47' 04"	56,82		
378			363629,06	1254343,72
	185° 53' 20"	761,03		
379			362872,05	1254265,64
	188° 43' 43"	369,01		
380			362507,31	1254209,64
	191° 27' 17"	95,47		
381			362413,74	1254190,68
	225° 35' 12"	217,58		
382			362261,47	1254035,26
	209° 04' 09"	137,47		
383			362141,32	1253968,47
	212° 51' 31"	64,21		
384			362087,38	1253933,63
	234° 29' 22"	59,19		
385			362053	1253885,45
	223° 14' 05"	85,39		
386			361990,79	1253826,96
	247° 01' 42"	52,37		
387			361970,35	1253778,74
	240° 25' 57"	117,4		
388			361912,42	1253676,63
	232° 21' 44"	124,6		

Название (номер) межевого знака	Дирекционные углы (град. мин. сек.)	Длина линии(м)	X координата	Y координата
389			361836,33	1253577,96
	246° 52' 54"	114,26		
390			361791,47	1253472,88
	242° 02' 46"	111,63		
391			361739,14	1253374,27
	246° 07' 59"	63,94		
392			361713,27	1253315,8
	238° 47' 01"	125,63		
393			361648,16	1253208,36
	250° 03' 26"	92,06		
394			361616,76	1253121,82
	258° 29' 29"	76,89		
395			361601,42	1253046,48
	258° 38' 55"	100,44		
396			361581,65	1252948
	271° 35' 21"	116,1		
397			361584,87	1252831,94
	278° 25' 05"	75,96		
398			361595,99	1252756,8
	286° 18' 10"	77,77		
399			361617,82	1252682,16
	286° 01' 39"	49,84		
400			361631,58	1252634,26
	269° 35' 24"	97,84		
401			361630,88	1252536,42
	257° 18' 11"	70,57		
402			361615,37	1252467,58
	232° 42' 18"	84,65		
403			361564,08	1252400,24
	197° 22' 48"	36,93		
404			361528,84	1252389,21
	177° 56' 44"	29,85		
405			361499,01	1252390,28
	181° 37' 18"	110,24		
406			361388,81	1252387,16
	215° 25' 01"	45,28		
407			361351,91	1252360,92
	198° 59' 25"	34,26		
408			361319,51	1252349,77
	176° 57' 06"	76,91		
409			361242,71	1252353,86
	162° 38' 08"	49,59		
410			361195,38	1252368,66
	133° 46' 59"	45,61		
411			361163,82	1252401,59
	131° 51' 34"	77,7		
412			361111,97	1252459,46
	153° 24' 35"	40,57		
413			361075,69	1252477,62
	140° 29' 40"	61,15		
414			361028,51	1252516,52
	152° 48' 38"	67,3		

Название (номер) межевого знака	Дирекционные углы (град. мин. сек.)	Длина линии(м)	X координата	Y координата
415			360968,65	1252547,27
	155° 03' 55"	53,44		
416			360920,19	1252569,8
	172° 36' 03"	69,5		
417			360851,27	1252578,75
	208° 36' 10"	17,98		
418			360835,48	1252570,14
	208° 41' 22"	20,27		
419			360817,7	1252560,41
	242° 28' 34"	35,27		
420			360801,4	1252529,13
	241° 08' 48"	29,57		
421			360787,13	1252503,23
	198° 42' 13"	26,29		
422			360762,23	1252494,8
	163° 14' 24"	18,93		
423			360744,1	1252500,26
	143° 21' 33"	40,03		
424			360711,98	1252524,15
	189° 19' 36"	52,82		
425			360659,86	1252515,59
	208° 27' 35"	128,36		
426			360547,01	1252454,42
	203° 24' 55"	26,37		
427			360522,81	1252443,94
	192° 15' 00"	39,21		
428			360484,49	1252435,62
	172° 33' 36"	66,57		
429			360418,48	1252444,24
	171° 26' 22"	46,49		
430			360372,51	1252451,16
	194° 16' 31"	55,8		
431			360318,43	1252437,4
	217° 44' 18"	34,57		
432			360291,09	1252416,24
	242° 36' 37"	57,17		
433			360264,79	1252365,48
	232° 25' 39"	128,87		
434			360186,21	1252263,34
	222° 33' 11"	4,97		
435			360182,55	1252259,98
	129° 52' 34"	135,07		
436			360095,95	1252363,64
	129° 39' 01"	447,91		
437			359810,14	1252708,51
	136° 01' 45"	100		
438			359738,17	1252777,94
	132° 05' 30"	396,07		
439			359472,68	1253071,85
	132° 05' 23"	393,44		
440			359208,96	1253363,82
	132° 44' 17"	505,77		

Название (номер) межевого знака	Дирекционные углы (град. мин. сек.)	Длина линии(м)	X координата	Y координата
441			358865,72	1253735,29
	187° 55' 59"	497,76		
442			358372,72	1253666,59
	187° 29' 46"	377,9		
443			357998,05	1253617,29
	187° 53' 22"	453,36		
444			357548,98	1253555,06
	187° 56' 46"	494,49		
445			357059,24	1253486,7
	189° 06' 31"	542,62		
446			356523,46	1253400,8
	120° 10' 31"	21,31		
447			356512,75	1253419,22
	120° 39' 57"	222,58		
448			356399,23	1253610,67
	74° 15' 34"	539,32		
449			356545,54	1254129,77
	127° 51' 55"	354,35		
450			356328,04	1254409,51
	127° 02' 29"	15,37		
451			356318,78	1254421,78
	128° 55' 06"	18,35		
452			356307,25	1254436,06
	214° 50' 43"	426,86		
453			355956,93	1254192,17
	216° 29' 34"	333,11		
454			355689,13	1253994,06
	216° 29' 16"	23,69		
455			355670,08	1253979,97
	216° 29' 44"	142,01		
456			355555,92	1253895,51
	216° 42' 34"	499,22		
457			355155,71	1253597,1
	217° 39' 55"	499,31		
458			354760,46	1253292
	216° 34' 55"	444,67		
459			354403,39	1253026,99
	210° 08' 05"	122,9		
460			354297,1	1252965,29
	210° 27' 53"	244,55		
461			354086,31	1252841,3
	193° 29' 48"	540,9		
462			353560,35	1252715,06
	268° 16' 59"	23,03		
463			353559,66	1252692,04
	268° 14' 31"	52,47		
464			353558,05	1252639,59
	271° 58' 07"	715,85		
465			353582,64	1251924,16
	271° 47' 45"	572,45		
466			353600,58	1251351,99
	272° 26' 49"	568,24		

Название (номер) межевого знака	Дирекционные углы (град. мин. сек.)	Длина линии(м)	X координата	Y координата
467			353624,84	1250784,27
	272° 08' 42"	1051,63		
468			353664,2	1249733,38
	1° 31' 43"	1190,29		
469			354854,07	1249765,13
	3° 59' 50"	648		
470			355500,49	1249810,3
	270° 01' 20"	516,24		
471			355500,69	1249294,06
	270° 24' 29"	591,04		
472			355504,9	1248703,03
	271° 53' 30"	43,92		
473			355506,35	1248659,13
	141° 42' 35"	25,9		
474			355486,02	1248675,18
	140° 59' 46"	34,86		
475			355458,93	1248697,12
	154° 00' 19"	21,56		
476			355439,55	1248706,57
	161° 26' 01"	20,67		
477			355419,96	1248713,15
	174° 51' 26"	19,08		
478			355400,96	1248714,86
	183° 28' 35"	18,96		
479			355382,03	1248713,71
	195° 00' 29"	20,74		
480			355362	1248708,34
	213° 35' 42"	23,42		
481			355342,49	1248695,38
	230° 34' 23"	30,8		
482			355322,93	1248671,59
	233° 54' 22"	42,98		
483			355297,61	1248636,86
	239° 31' 28"	52,33		
484			355271,07	1248591,76
	243° 29' 17"	28,99		
485			355258,13	1248565,82
	252° 44' 22"	13,89		
486			355254,01	1248552,56
	268° 15' 04"	11,8		
487			355253,65	1248540,77
	282° 34' 33"	17,22		
488			355257,4	1248523,96
	305° 54' 15"	19,81		
489			355269,02	1248507,91
	318° 17' 36"	33,23		
490			355293,83	1248485,8
	324° 31' 22"	27,48		
491			355316,21	1248469,85
	314° 37' 43"	18,55		
492			355329,24	1248456,65
	277° 39' 34"	21,01		

Название (номер) межевого знака	Дирекционные углы (град. мин. сек.)	Длина линии(м)	X координата	Y координата
493			355332,04	1248435,83
	264° 26' 56"	21,09		
494			355330	1248414,84
	258° 14' 35"	16,59		
495			355326,62	1248398,6
	257° 22' 04"	15,64		
496			355323,2	1248383,34
	233° 56' 16"	12,06		
497			355316,1	1248373,59
	206° 37' 18"	13,59		
498			355303,95	1248367,5
	301° 14' 28"	17,01		
499			355312,77	1248352,96
	317° 28' 29"	71,24		
500			355365,27	1248304,81
	336° 37' 13"	23,66		
501			355386,99	1248295,42
	323° 42' 19"	29,48		
502			355410,75	1248277,97
	315° 41' 45"	36,68		
503			355437	1248252,35
	309° 55' 36"	42,38		
504			355464,2	1248219,85
	311° 14' 00"	30,78		
505			355484,49	1248196,7
	300° 15' 10"	33,86		
506			355501,55	1248167,45
	331° 06' 55"	26,19		
507			355524,48	1248154,8
	314° 57' 56"	23,55		
508			355541,12	1248138,14
	326° 18' 18"	32,21		
509			355567,92	1248120,27
	335° 27' 44"	30,34		
510			355595,52	1248107,67
	325° 11' 35"	29,17		
511			355619,47	1248091,02
	340° 33' 01"	29,28		
512			355647,08	1248081,27
	337° 14' 23"	27,3		
513			355672,25	1248070,71
	344° 02' 15"	27,64		
514			355698,82	1248063,11
	351° 02' 28"	13,1		
515			355711,76	1248061,07
	351° 19' 29"	30,76		
516			355742,17	1248056,43
	267° 17' 02"	840,32		
517			355702,35	1247217,05
	267° 17' 01"	121,75		
518			355696,58	1247095,44
	267° 17' 04"	253,28		

Название (номер) межевого знака	Дирекционные углы (град. мин. сек.)	Длина линии(м)	X координата	Y координата
519			355684,58	1246842,44
	156° 59' 38"	27,74		
520			355659,05	1246853,28
	265° 11' 07"	373,75		
521			355627,68	1246480,85
	266° 56' 59"	499,33		
522			355601,11	1245982,23
	192° 40' 29"	201,81		
523			355404,22	1245937,95
	192° 05' 41"	483,03		
524			354931,91	1245836,74
	121° 04' 25"	358,29		
525			354746,98	1246143,62
	175° 06' 12"	32,92		
526			354714,18	1246146,43
	175° 49' 27"	473,23		
527			354242,21	1246180,89
	174° 49' 13"	498,23		
528			353746,01	1246225,87
	165° 53' 49"	179,06		
529			353572,35	1246269,5
	164° 00' 52"	500,15		
530			353091,54	1246407,24
	162° 27' 29"	498,93		
531			352615,81	1246557,62
	131° 21' 05"	142,11		
532			352521,92	1246664,3
	131° 22' 36"	341,04		
533			352296,49	1246920,21
	165° 01' 58"	148,84		
534			352152,7	1246958,65
	173° 34' 48"	632,83		
535			351523,84	1247029,41
	170° 49' 22"	424,04		
536			351105,23	1247097,04
	167° 53' 11"	505,31		
537			350611,17	1247203,08
	173° 58' 06"	259,71		
538			350352,9	1247230,37
	174° 53' 44"	500,16		
539			349854,72	1247274,87
	175° 20' 00"	499,29		
540			349357,09	1247315,49
	276° 42' 30"	511,07		
541			349416,79	1246807,92
	290° 29' 22"	89,79		
542			349448,22	1246723,81
	286° 05' 48"	80,68		
543			349470,59	1246646,29
	286° 05' 26"	131,19		
544			349506,95	1246520,24
	279° 14' 00"	230,41		

Название (номер) межевого знака	Дирекционные углы (град. мин. сек.)	Длина линии(м)	X координата	Y координата
545			349543,92	1246292,82
	241° 17' 19"	383,43		
546			349359,72	1245956,53
	241° 29' 35"	254,3		
547			349238,35	1245733,06
	237° 08' 51"	235,09		
548			349110,82	1245535,57
	237° 35' 54"	234,75		
549			348985,03	1245337,37
	240° 35' 09"	496,56		
550			348741,16	1244904,82
	318° 27' 27"	391,48		
551			349034,17	1244645,2
	317° 40' 39"	737,75		
552			349579,64	1244148,47
	231° 12' 38"	32,42		
553			349559,33	1244123,2
	231° 12' 34"	460,3		
554			349270,96	1243764,42
	232° 26' 31"	696,99		
555			348846,1	1243211,89
	234° 07' 52"	254,82		
556			348696,79	1243005,39
	223° 19' 12"	316,66		
557			348466,41	1242788,14
	135° 06' 59"	247,42		
558			348291,1	1242962,74
	143° 06' 42"	788,96		
559			347660,08	1243436,32
	150° 37' 54"	572,51		
560			347161,15	1243717,09
	161° 46' 27"	321,36		
561			346855,91	1243817,6
	163° 07' 49"	734,84		
562			346152,69	1244030,85
	229° 21' 26"	623,11		
563			345746,83	1243558,04
	251° 57' 15"	509,88		
564			345588,88	1243073,24
	255° 10' 44"	284,71		
565			345516,05	1242798
	252° 29' 03"	197,56		
566			345456,59	1242609,6
	251° 52' 57"	99,27		
567			345425,72	1242515,25
	248° 04' 40"	79,23		
568			345396,14	1242441,75
	112° 24' 55"	8,84		
569			345392,77	1242449,92
	115° 56' 01"	8,12		
570			345389,22	1242457,22
	124° 54' 36"	10,29		

Название (номер) межевого знака	Дирекционные углы (град. мин. сек.)	Длина линии(м)	X координата	Y координата
571			345383,33	1242465,66
	136° 24' 27"	11,52		
572			345374,99	1242473,6
	151° 02' 49"	10,41		
573			345365,88	1242478,64
	150° 10' 04"	8,95		
574			345358,12	1242483,09
	175° 07' 04"	6,81		
575			345351,33	1242483,67
	189° 26' 09"	14,15		
576			345337,37	1242481,35
	208° 38' 35"	37,99		
577			345304,03	1242463,14
	202° 01' 32"	17,57		
578			345287,74	1242456,55
	189° 47' 43"	4,53		
579			345283,28	1242455,78
	166° 14' 22"	31,74		
580			345252,45	1242463,33
	153° 57' 04"	19,86		
581			345234,61	1242472,05
	147° 17' 23"	29,03		
582			345210,18	1242487,74
	135° 00' 00"	13,7		
583			345200,49	1242497,43
	115° 43' 12"	16,98		
584			345193,12	1242512,73
	108° 57' 47"	13,72		
585			345188,66	1242525,71
	103° 58' 01"	36,13		
586			345179,94	1242560,77
	114° 18' 05"	25,93		
587			345169,27	1242584,4
	125° 39' 57"	20,27		
588			345157,45	1242600,87
	128° 32' 47"	63,16		
589			345118,09	1242650,27
	129° 13' 59"	51,51		
590			345085,51	1242690,17
	134° 03' 44"	65,24		
591			345040,14	1242737,05
	137° 13' 32"	42,79		
592			345008,73	1242766,11
	134° 37' 59"	19,87		
593			344994,77	1242780,25
	125° 06' 16"	8,76		
594			344989,73	1242787,42
	115° 40' 56"	16,54		
595			344982,56	1242802,33
	108° 30' 02"	5,52		
596			344980,81	1242807,56
	90° 00' 00"	7,56		

Название (номер) межевого знака	Дирекционные углы (град. мин. сек.)	Длина линии(м)	X координата	Y координата
597			344980,81	1242815,12
	87° 35' 55"	9,31		
598			344981,2	1242824,42
	80° 11' 56"	11,4		
599			344983,14	1242835,65
	87° 02' 49"	7,57		
600			344983,53	1242843,21
	93° 13' 56"	10,29		
601			344982,95	1242853,48
	119° 00' 09"	6,41		
602			344979,84	1242859,09
	129° 20' 07"	7,02		
603			344975,39	1242864,52
	139° 39' 39"	6,87		
604			344970,15	1242868,97
	149° 45' 14"	8,08		
605			344963,17	1242873,04
	161° 33' 54"	15,94		
606			344948,05	1242878,08
	190° 21' 07"	4,34		
607			344943,78	1242877,3
	213° 24' 53"	36,94		
608			344912,95	1242856,96
	208° 16' 01"	11,44		
609			344902,87	1242851,54
	190° 46' 52"	8,29		
610			344894,73	1242849,99
	181° 21' 20"	16,48		
611			344878,25	1242849,6
	169° 53' 32"	27,58		
612			344851,1	1242854,44
	157° 44' 54"	27,65		
613			344825,51	1242864,91
	156° 49' 45"	16,24		
614			344810,58	1242871,3
	193° 19' 14"	15,15		
615			344795,84	1242867,81
	201° 56' 52"	37,83		
616			344760,75	1242853,67
	170° 58' 44"	4,91		
617			344755,9	1242854,44
	166° 21' 46"	41,1		
618			344715,96	1242864,13
	173° 07' 45"	22,65		
619			344693,47	1242866,84
	193° 41' 11"	40,91		
620			344653,72	1242857,16
	184° 18' 48"	20,61		
621			344633,17	1242855,61
	167° 49' 12"	19,24		
622			344614,36	1242859,67
	161° 33' 01"	12,26		

Название (номер) межевого знака	Дирекционные углы (град. мин. сек.)	Длина линии(м)	X координата	Y координата
623			344602,73	1242863,55
	140° 01' 51"	31,37		
624			344578,69	1242883,7
	138° 12' 50"	29,64		
625			344556,59	1242903,45
	137° 32' 55"	31,01		
626			344533,71	1242924,38
	135° 02' 30"	19,46		
627			344519,94	1242938,13
	147° 51' 19"	22,22		
628			344501,13	1242949,95
	150° 47' 18"	16,66		
629			344486,59	1242958,08
	156° 20' 01"	32,81		
630			344456,54	1242971,25
	162° 02' 36"	29,55		
631			344428,43	1242980,36
	158° 10' 01"	36,97		
632			344394,11	1242994,11
	155° 37' 05"	18,31		
633			344377,43	1243001,67
	146° 10' 31"	21,23		
634			344359,79	1243013,49
	138° 55' 32"	12,08		
635			344350,68	1243021,43
	116° 15' 17"	14,04		
636			344344,47	1243034,02
	124° 43' 08"	18,38		
637			344334	1243049,13
	119° 16' 16"	27,75		
638			344320,43	1243073,34
	132° 33' 38"	6,31		
639			344316,16	1243077,99
	126° 26' 22"	10,12		
640			344310,15	1243086,13
	122° 38' 22"	11,5		
641			344303,95	1243095,81
	117° 22' 29"	12,66		
642			344298,13	1243107,05
	114° 12' 16"	14,66		
643			344292,12	1243120,42
	107° 32' 35"	11,58		
644			344288,63	1243131,46
	103° 43' 36"	8,98		
645			344286,5	1243140,18
	124° 42' 25"	15,31		
646			344277,78	1243152,77
	145° 00' 54"	13,5		
647			344266,72	1243160,51
	166° 53' 24"	8,55		
648			344258,39	1243162,45
	193° 46' 25"	10,58		

Название (номер межевого знака)	Дирекционные углы (град. мин. сек.)	Длина линии(м)	X координата	Y координата
649			344248,11	1243159,93
	188° 06' 37"	12,33		
650			344235,9	1243158,19
	181° 06' 02"	9,89		
651			344226,01	1243158
	164° 39' 04"	8,05		
652			344218,25	1243160,13
	152° 55' 43"	18,72		
653			344201,58	1243168,65
	143° 09' 27"	12,61		
654			344191,49	1243176,21
	134° 02' 34"	23,71		
655			344175,01	1243193,25
	141° 10' 40"	12,68		
656			344165,13	1243201,2
	133° 56' 14"	20,97		
657			344150,58	1243216,3
	130° 53' 31"	7,7		
658			344145,54	1243222,12
	126° 51' 29"	9,69		
659			344139,73	1243229,87
	122° 15' 03"	12,37		
660			344133,13	1243240,33
	120° 58' 48"	18,07		
661			344123,83	1243255,82
	126° 31' 17"	36,16		
662			344102,31	1243284,88
	135° 03' 07"	15,63		
663			344091,25	1243295,92
	142° 51' 45"	8,99		
664			344084,08	1243301,35
	151° 32' 37"	7,72		
665			344077,29	1243305,03
	180° 00' 00"	9,5		
666			344067,79	1243305,03
	182° 35' 47"	12,8		
667			344055	1243304,45
	192° 41' 41"	9,74		
668			344045,5	1243302,31
	217° 56' 32"	17,96		
669			344031,34	1243291,27
	217° 24' 53"	19,77		
670			344015,64	1243279,26
	198° 39' 59"	13,31		
671			344003,03	1243275
	197° 01' 01"	15,21		
672			343988,49	1243270,55
	202° 57' 28"	38,74		
673			343952,82	1243255,44
	208° 19' 57"	11,02		
674			343943,12	1243250,21
	206° 17' 38"	17,95		

Название (номер) межевого знака	Дирекционные углы (град. мин. сек.)	Длина линии(м)	X координата	Y координата
675			343927,03	1243242,26
	195° 42' 58"	9,27		
676			343918,11	1243239,75
	194° 52' 19"	6,82		
677			343911,52	1243238
	213° 03' 12"	25,21		
678			343890,39	1243224,25
	211° 53' 58"	41,8		
679			343854,9	1243202,16
	213° 05' 56"	16,66		
680			343840,94	1243193,06
	220° 37' 39"	7,14		
681			343835,52	1243188,41
	240° 02' 30"	16,32		
682			343827,37	1243174,27
	231° 57' 23"	5,66		
683			343823,88	1243169,81
	252° 14' 33"	10,16		
684			343820,78	1243160,13
	249° 34' 16"	10,54		
685			343817,1	1243150,25
	266° 20' 41"	12,23		
686			343816,32	1243138,04
	269° 02' 52"	11,43		
687			343816,13	1243126,61
	278° 24' 40"	15,86		
688			343818,45	1243110,92
	270° 59' 10"	11,62		
689			343818,65	1243099,3
	267° 21' 44"	12,6		
690			343818,07	1243086,71
	257° 26' 32"	10,72		
691			343815,74	1243076,25
	211° 12' 10"	22,62		
692			343796,39	1243064,53
	290° 49' 15"	83,87		
693			343826,2	1242986,14
	287° 33' 53"	119,09		
694			343862,14	1242872,6
	286° 31' 55"	208,65		
695			343921,51	1242672,58
	288° 16' 34"	595,38		
696			344108,22	1242107,23
	287° 56' 01"	500,27		
697			344262,26	1241631,27
	287° 21' 35"	530,32		
698			344420,49	1241125,11
	287° 25' 51"	469,7		
699			344561,19	1240676,98
	287° 47' 38"	799,62		
700			344805,55	1239915,61
	287° 47' 16"	489,64		

Название (номер) межевого знака	Дирекционные углы (град. мин. сек.)	Длина линии(м)	X координата	Y координата
701			344955,13	1239449,38
	250° 06' 14"	197,05		
702			344888,07	1239264,09
	276° 16' 55"	765,19		
703			344971,8	1238503,49
	276° 39' 26"	372,9		
704			345015,03	1238133,1
	276° 48' 51"	503,34		
705			345074,75	1237633,32
	268° 03' 25"	102,93		
706			345071,26	1237530,45
	265° 40' 04"	17,87		
707			345069,91	1237512,63
	143° 22' 22"	10,39		
708			345061,57	1237518,83
	150° 31' 57"	15,37		
709			345048,19	1237526,39
	173° 52' 13"	7,21		
710			345041,02	1237527,16
	177° 45' 24"	4,85		
711			345036,17	1237527,35
	184° 07' 53"	10,69		
712			345025,51	1237526,58
	199° 27' 45"	9,87		
713			345016,2	1237523,29
	211° 05' 41"	12		
714			345005,92	1237517,09
	210° 57' 50"	9,04		
715			344998,17	1237512,44
	201° 02' 01"	10,81		
716			344988,08	1237508,56
	178° 36' 41"	16,09		
717			344971,99	1237508,95
	183° 36' 12"	18,46		
718			344953,57	1237507,79
	196° 24' 13"	6,87		
719			344946,98	1237505,85
	219° 21' 19"	9,78		
720			344939,42	1237499,65
	230° 37' 32"	18,03		
721			344927,98	1237485,71
	230° 14' 50"	19,41		
722			344915,57	1237470,79
	219° 04' 39"	11,99		
723			344906,26	1237463,23
	210° 33' 13"	14,85		
724			344893,47	1237455,68
	206° 11' 16"	28,53		
725			344867,87	1237443,09
	202° 08' 48"	16,95		
726			344852,17	1237436,7
	204° 36' 47"	20,48		

Название (номер) межевого знака	Дирекционные углы (град. мин. сек.)	Длина линии(м)	X координата	Y координата
727			344833,55	1237428,17
	197° 35' 10"	12,81		
728			344821,34	1237424,3
	181° 47' 24"	6,4		
729			344814,94	1237424,1
	180° 00' 00"	11,05		
730			344803,89	1237424,1
	180° 50' 17"	12,99		
731			344790,9	1237423,91
	191° 58' 34"	15,86		
732			344775,39	1237420,62
	194° 42' 13"	16,04		
733			344759,88	1237416,55
	187° 49' 47"	9,98		
734			344749,99	1237415,19
	171° 58' 24"	12,53		
735			344737,58	1237416,94
	173° 20' 09"	24,99		
736			344712,76	1237419,84
	177° 15' 25"	16,3		
737			344696,48	1237420,62
	181° 49' 41"	12,23		
738			344684,26	1237420,23
	199° 02' 40"	11,89		
739			344673,02	1237416,35
	203° 08' 06"	11,81		
740			344662,16	1237411,71
	199° 47' 17"	8,03		
741			344654,6	1237408,99
	192° 31' 12"	7,15		
742			344647,62	1237407,44
	180° 00' 00"	7,76		
743			344639,86	1237407,44
	168° 39' 08"	8,89		
744			344631,14	1237409,19
	164° 31' 06"	10,86		
745			344620,67	1237412,09
	156° 57' 12"	9,91		
746			344611,55	1237415,97
	150° 29' 59"	13,36		
747			344599,92	1237422,55
	147° 16' 12"	12,91		
748			344589,06	1237429,53
	148° 19' 17"	23,23		
749			344569,29	1237441,73
	155° 47' 45"	25,51		
750			344546,02	1237452,19
	180° 00' 00"	5,24		
751			344540,78	1237452,19
	163° 00' 21"	4,65		
752			344536,33	1237453,55
	176° 09' 59"	5,83		

Название (номер) межевого знака	Дирекционные углы (град. мин. сек.)	Длина линии(м)	X координата	Y координата
753			344530,51	1237453,94
	180° 00' 00"	8,34		
754			344522,17	1237453,94
	190° 41' 50"	10,45		
755			344511,9	1237452
	204° 00' 12"	15,71		
756			344497,55	1237445,61
	185° 13' 07"	4,29		
757			344493,28	1237445,22
	175° 07' 04"	6,81		
758			344486,49	1237445,8
	170° 33' 20"	10,6		
759			344476,03	1237447,54
	171° 12' 23"	16,48		
760			344459,74	1237450,06
	178° 39' 52"	8,15		
761			344451,59	1237450,25
	182° 07' 09"	10,28		
762			344441,32	1237449,87
	192° 37' 33"	11,53		
763			344430,07	1237447,35
	205° 43' 35"	5,81		
764			344424,84	1237444,83
	222° 41' 43"	6,86		
765			344419,8	1237440,18
	220° 33' 24"	12,5		
766			344410,3	1237432,05
	228° 06' 01"	30,2		
767			344390,13	1237409,57
	230° 03' 07"	13,89		
768			344381,21	1237398,92
	212° 29' 40"	7,58		
769			344374,82	1237394,85
	198° 24' 44"	7,98		
770			344367,25	1237392,33
	191° 18' 36"	7,9		
771			344359,5	1237390,78
	176° 32' 24"	10,44		
772			344349,08	1237391,41
	172° 32' 32"	25,43		
773			344323,87	1237394,71
	171° 55' 06"	46,8		
774			344277,53	1237401,29
	167° 43' 35"	24,6		
775			344253,49	1237406,52
	172° 07' 20"	24,08		
776			344229,64	1237409,82
	174° 20' 51"	21,63		
777			344208,12	1237411,95
	179° 01' 26"	22,3		
778			344185,82	1237412,33
	174° 18' 55"	52,8		

Название (номер) межевого знака	Дирекционные углы (град. мин. сек.)	Длина линии(м)	X координата	Y координата
779			344133,28	1237417,56
	175° 01' 51"	40,29		
780			344093,14	1237421,05
	178° 58' 50"	11,24		
781			344081,9	1237421,25
	153° 59' 20"	9,71		
782			344073,17	1237425,51
	163° 44' 46"	14,54		
783			344059,21	1237429,58
	152° 04' 00"	14,05		
784			344046,8	1237436,16
	218° 01' 34"	5,65		
785			344042,35	1237432,68
	212° 09' 52"	8,02		
786			344035,56	1237428,41
	218° 28' 32"	12,13		
787			344026,06	1237420,86
	232° 34' 39"	24,88		
788			344010,94	1237401,1
	234° 30' 35"	14,04		
789			344002,79	1237389,67
	245° 58' 05"	17,61		
790			343995,62	1237373,59
	245° 22' 35"	17,69		
791			343988,25	1237357,51
	254° 34' 21"	17,48		
792			343983,6	1237340,66
	266° 49' 34"	10,48		
793			343983,02	1237330,2
	267° 13' 22"	16,1		
794			343982,24	1237314,12
	267° 40' 00"	28,49		
795			343981,08	1237285,65
	260° 15' 26"	13,77		
796			343978,75	1237272,08
	232° 10' 01"	12,02		
797			343971,38	1237262,59
	211° 30' 49"	20,01		
798			343954,32	1237252,13
	213° 17' 19"	16,23		
799			343940,75	1237243,22
	211° 02' 48"	15,4		
800			343927,56	1237235,28
	208° 56' 00"	18,83		
801			343911,08	1237226,17
	210° 33' 47"	11,03		
802			343901,58	1237220,56
	224° 58' 30"	16,17		
803			343890,14	1237209,13
	231° 43' 18"	14,08		
804			343881,42	1237198,08
	233° 54' 12"	19,42		

Название (номер) межевого знака	Дирекционные углы (град. мин. сек.)	Длина линии(м)	X координата	Y координата
805			343869,98	1237182,39
	221° 44' 01"	19,48		
806			343855,44	1237169,42
	219° 14' 52"	23,28		
807			343837,41	1237154,69
	224° 58' 32"	33,16		
808			343813,95	1237131,25
	233° 48' 37"	28,3		
809			343797,24	1237108,41
	235° 11' 11"	44,7		
810			343771,72	1237071,71
	225° 37' 35"	21,35		
811			343756,79	1237056,45
	243° 23' 43"	12,88		
812			343751,02	1237044,93
	251° 13' 17"	18,98		
813			343744,91	1237026,96
	249° 37' 07"	12,66		
814			343740,5	1237015,09
	240° 13' 21"	32,8		
815			343724,21	1236986,62
	241° 40' 54"	40,05		
816			343705,21	1236951,36
	240° 08' 41"	23,84		
817			343693,34	1236930,68
	236° 15' 03"	13,45		
818			343685,87	1236919,5
	246° 53' 29"	25,07		
819			343676,03	1236896,44
	244° 52' 03"	11,98		
820			343670,94	1236885,59
	246° 33' 25"	11,08		
821			343666,53	1236875,42
	242° 44' 37"	13,34		
822			343660,42	1236863,56
	227° 29' 45"	11,04		
823			343652,96	1236855,42
	227° 21' 24"	23,04		
824			343637,35	1236838,47
	204° 51' 06"	10,47		
825			343627,85	1236834,07
	207° 51' 01"	20,34		
826			343609,87	1236824,57
	195° 36' 53"	8,8		
827			343601,39	1236822,2
	208° 13' 38"	10,02		
828			343592,56	1236817,46
	216° 52' 42"	13,56		
829			343581,71	1236809,32
	225° 00' 00"	7,2		
830			343576,62	1236804,23
	229° 28' 49"	18,29		

Название (номер) межевого знака	Дирекционные углы (град. мин. сек.)	Длина линии(м)	X координата	Y координата
831			343564,74	1236790,33
	230° 10' 40"	13,24		
832			343556,26	1236780,16
	239° 55' 15"	7,44		
833			343552,53	1236773,72
	244° 12' 34"	10,92		
834			343547,78	1236763,89
	245° 35' 32"	19,72		
835			343539,63	1236745,93
	243° 26' 06"	9,86		
836			343535,22	1236737,11
	220° 35' 29"	6,26		
837			343530,47	1236733,04
	207° 21' 36"	10,31		
838			343521,31	1236728,3
	196° 18' 33"	14,49		
839			343507,4	1236724,23
	198° 24' 58"	9,65		
840			343498,24	1236721,18
	214° 05' 25"	12,7		
841			343487,72	1236714,06
	231° 36' 26"	10,39		
842			343481,27	1236705,92
	244° 25' 59"	25,93		
843			343470,08	1236682,53
	243° 24' 01"	29,57		
844			343456,84	1236656,09
	239° 01' 35"	9,89		
845			343451,75	1236647,61
	244° 15' 29"	41,4		
846			343433,77	1236610,32
	254° 56' 29"	23,52		
847			343427,66	1236587,61
	251° 17' 33"	23,26		
848			343420,2	1236565,58
	256° 56' 16"	28,54		
849			343413,75	1236537,78
	255° 45' 33"	46,87		
850			343402,22	1236492,35
	255° 29' 05"	20,31		
851			343397,13	1236472,69
	240° 12' 11"	5,47		
852			343394,41	1236467,94
	210° 52' 37"	7,91		
853			343387,62	1236463,88
	204° 54' 04"	10,47		
854			343378,12	1236459,47
	195° 14' 47"	11,6		
855			343366,93	1236456,42
	209° 43' 08"	8,21		
856			343359,8	1236452,35
	216° 51' 02"	11,87		

Название (номер) межевого знака	Дирекционные углы (град. мин. сек.)	Длина линии(м)	X координата	Y координата
857			343350,3	1236445,23
	239° 36' 35"	22,79		
858			343338,77	1236425,57
	240° 41' 53"	25,66		
859			343326,21	1236403,19
	242° 04' 31"	32,61		
860			343310,94	1236374,38
	247° 18' 42"	30,23		
861			343299,28	1236346,49
	245° 45' 28"	56,16		
862			343276,22	1236295,28
	239° 21' 47"	13,23		
863			343269,48	1236283,9
	226° 46' 44"	27,34		
864			343250,76	1236263,98
	212° 48' 53"	19,06		
865			343234,74	1236253,65
	199° 54' 50"	12,74		
866			343222,76	1236249,31
	186° 55' 18"	19,92		
867			343202,99	1236246,91
	175° 21' 22"	16,67		
868			343186,37	1236248,26
	202° 13' 47"	21,36		
869			343166,6	1236240,18
	201° 08' 04"	33,5		
870			343135,35	1236228,1
	206° 58' 17"	20,17		
871			343117,37	1236218,95
	200° 43' 24"	26,85		
872			343092,26	1236209,45
	201° 46' 03"	21,92		
873			343071,9	1236201,32
	200° 32' 40"	11,6		
874			343061,04	1236197,25
	190° 46' 59"	21,75		
875			343039,67	1236193,18
	180° 00' 00"	6,11		
876			343033,56	1236193,18
	194° 12' 35"	24,85		
877			343009,47	1236187,08
	199° 44' 59"	14,06		
878			342996,24	1236182,33
	199° 37' 15"	15,13		
879			342981,99	1236177,25
	211° 59' 11"	9,61		
880			342973,84	1236172,16
	201° 32' 45"	29,54		
881			342946,36	1236161,31
	210° 29' 25"	15,35		
882			342933,13	1236153,52
	211° 02' 42"	16,95		

Название (номер) межевого знака	Дирекционные углы (град. мин. сек.)	Длина линии(м)	X координата	Y координата
883			342918,61	1236144,78
	224° 00' 00"	13,78		
884			342908,7	1236135,21
	189° 20' 28"	27,17		
885			342881,89	1236130,8
	211° 58' 37"	12,8		
886			342871,03	1236124,02
	196° 44' 27"	32,95		
887			342839,48	1236114,53
	212° 17' 33"	19,67		
888			342822,85	1236104,02
	219° 16' 22"	9,64		
889			342815,39	1236097,92
	218° 56' 16"	36,69		
890			342786,85	1236074,86
	205° 59' 47"	19,83		
891			342769,03	1236066,17
	212° 38' 31"	24,71		
892			342748,22	1236052,84
	222° 24' 05"	43,2		
893			342716,32	1236023,71
	223° 42' 28"	35,43		
894			342690,71	1235999,23
	228° 07' 52"	75,6		
895			342640,25	1235942,93
	225° 19' 54"	36,64		
896			342614,49	1235916,87
	200° 28' 36"	71,01		
897			342547,97	1235892,03
	191° 45' 25"	806,34		
898			341758,55	1235727,73
	280° 20' 43"	316,35		
899			341815,36	1235416,52
	280° 28' 02"	418,61		
900			341891,41	1235004,88
	280° 58' 55"	501,31		
901			341986,91	1234512,75
	281° 28' 38"	777,86		
902			342141,69	1233750,44
	229° 53' 26"	16,17		
903			342131,27	1233738,07
	229° 52' 35"	543,19		
904			341781,22	1233322,72
	229° 25' 33"	204,89		
905			341647,95	1233167,09
	231° 34' 15"	170,61		
906			341541,91	1233033,44
	229° 35' 57"	198,06		
907			341413,54	1232882,61
	230° 50' 27"	1128,35		
908			340701,01	1232007,69
	231° 20' 25"	4,1		

Название (номер) межевого знака	Дирекционные углы (град. мин. сек.)	Длина линии(м)	X координата	Y координата
909			340698,45	1232004,49
	231° 09' 41"	126,1		
910			340619,37	1231906,27
	231° 13' 51"	20,46		
911			340606,56	1231890,32
	231° 14' 02"	336,6		
912			340395,8	1231627,87
	163° 34' 08"	624,3		
913			339797	1231804,46
	150° 15' 56"	217,19		
914			339608,41	1231912,18
	146° 35' 42"	68,57		
915			339551,17	1231949,93
	150° 38' 36"	224,5		
916			339355,5	1232059,99
	150° 04' 24"	459,74		
917			338957,06	1232289,35
	153° 50' 41"	188,79		
918			338787,6	1232372,57
	149° 28' 16"	107,53		
919			338694,98	1232427,19
	152° 25' 18"	529,83		
920			338225,35	1232672,48
	150° 22' 48"	135,36		
921			338107,68	1232739,38
	148° 26' 35"	536,93		
922			337650,15	1233020,38
	152° 17' 45"	450,09		
923			337251,66	1233229,63
	138° 13' 06"	610,74		
924			336796,24	1233636,56
	138° 17' 37"	269,53		
925			336595,02	1233815,88
	135° 54' 04"	449,23		
926			336272,41	1234128,5
	135° 18' 15"	279,76		
927			336073,54	1234325,27
	134° 48' 41"	470,14		
928			335742,2	1234658,8
	219° 00' 33"	411,73		
929			335422,27	1234399,64
	218° 11' 30"	345,84		
930			335150,46	1234185,81
	217° 28' 45"	484,97		
931			334765,6	1233890,72
	265° 13' 13"	529,85		
932			334721,45	1233362,71
	264° 48' 02"	221,03		
933			334701,42	1233142,59
	265° 01' 37"	287,58		
934			334676,49	1232856,09
	265° 53' 36"	630,31		

Название (номер) межевого знака	Дирекционные углы (град. мин. сек.)	Длина линии(м)	X координата	Y координата
935			334631,35	1232227,4
	263° 18' 00"	447,07		
936			334579,19	1231783,38
	283° 59' 38"	552,97		
937			334712,91	1231246,82
	284° 03' 40"	228,76		
938			334768,49	1231024,91
	283° 58' 07"	293,34		
939			334839,3	1230740,24
	236° 11' 59"	594,28		
940			334508,7	1230246,4
	233° 49' 25"	455,86		
941			334239,62	1229878,43
	234° 53' 37"	103,34		
942			334180,19	1229793,89
	233° 15' 59"	670,38		
943			333779,24	1229256,63
	233° 10' 39"	664,36		
944			333381,06	1228724,81
	234° 10' 06"	166,33		
945			333283,69	1228589,96
	233° 02' 20"	453,65		
946			333010,92	1228227,47
	233° 32' 25"	498,62		
947			332714,61	1227826,44
	233° 39' 09"	1,97		
948			332713,44	1227824,85
	233° 10' 31"	177,37		
949			332607,13	1227682,87
	233° 07' 48"	1		
950			332606,53	1227682,07
	233° 00' 58"	209,06		
951			332480,76	1227515,07
	233° 13' 53"	258,21		
952			332326,2	1227308,23
	234° 02' 59"	243,88		
953			332183,02	1227110,8
	230° 52' 48"	504,64		
954			331864,62	1226719,29
	203° 17' 30"	481,29		
955			331422,55	1226528,98
	208° 26' 02"	108,33		
956			331327,29	1226477,4
	205° 48' 31"	58,27		
957			331274,83	1226452,03
	206° 45' 43"	138,02		
958			331151,59	1226389,88
	207° 22' 19"	45,09		
959			331111,55	1226369,15
	205° 08' 42"	937,51		
960			330262,88	1225970,79
	204° 31' 27"	12,43		

Название (номер) межевого знака	Дирекционные углы (град. мин. сек.)	Длина линии(м)	X координата	Y координата
961			330251,57	1225965,63
	204° 33' 26"	51,06		
962			330205,13	1225944,41
	204° 38' 12"	51,43		
963			330158,38	1225922,97
	204° 28' 21"	51,68		
964			330111,34	1225901,56
	204° 32' 49"	52,07		
965			330063,98	1225879,93
	205° 12' 32"	120,75		
966			329954,73	1225828,5
	206° 24' 38"	1078,12		
967			328989,13	1225348,95
	207° 18' 27"	232,3		
968			328782,72	1225242,38
	206° 35' 08"	12,58		
969			328771,47	1225236,75
	186° 42' 25"	439,85		
970			328334,63	1225185,38
	185° 22' 41"	493,78		
971			327843,02	1225139,1
	182° 17' 51"	378,4		
972			327464,92	1225123,93
	185° 33' 47"	321,32		
973			327145,11	1225092,78
	189° 45' 37"	652,76		
974			326501,8	1224982,12
	187° 15' 08"	555,23		
975			325951,01	1224912,03
	187° 44' 02"	83,67		
976			325868,1	1224900,77
	180° 06' 49"	141,08		
977			325727,02	1224900,49
	184° 27' 14"	637,7		
978			325091,25	1224850,97
	184° 32' 32"	449,53		
979			324643,13	1224815,37
	185° 35' 05"	1073,71		
980			323574,52	1224710,88
	184° 47' 15"	82,2		
981			323492,61	1224704,02
	185° 19' 57"	98,89		
982			323394,15	1224694,83
	185° 15' 46"	136,5		
983			323258,23	1224682,31
	184° 42' 19"	153,85		
984			323104,9	1224669,69
	185° 57' 45"	92,99		
985			323012,41	1224660,03
	184° 49' 08"	195,46		
986			322817,64	1224643,61
	185° 12' 47"	324,45		

Название (номер) межевого знака	Дирекционные углы (град. мин. сек.)	Длина линии(м)	X координата	Y координата
987			322494,53	1224614,13
	183° 38' 21"	695,59		
988			321800,34	1224569,98
	170° 17' 25"	218,07		
989			321585,39	1224606,76
	171° 46' 59"	589,98		
990			321001,47	1224691,08
	171° 39' 23"	431,47		
991			320574,57	1224753,69
	169° 16' 27"	52,71		
992			320522,78	1224763,5
	172° 03' 13"	41,01		
993			320482,16	1224769,17
	170° 41' 36"	531,54		
994			319957,62	1224855,13
	171° 32' 16"	245,58		
995			319714,71	1224891,27
	170° 52' 39"	198,24		
996			319518,98	1224922,7
	169° 08' 37"	167,24		
997			319354,73	1224954,2
	170° 43' 10"	5,7		
998			319349,1	1224955,12
	272° 58' 01"	454,58		
999			319372,63	1224501,15
	271° 59' 05"	124,44		
1000			319376,94	1224376,78
	271° 58' 24"	27,01		
1001			319377,87	1224349,79
	272° 03' 19"	4,18		
1002			319378,02	1224345,61
	271° 58' 49"	59,04		
1003			319380,06	1224286,61
	271° 58' 59"	267,3		
1004			319389,31	1224019,47
	271° 58' 57"	231,55		
1005			319397,32	1223788,06
	272° 35' 00"	386,25		
1006			319414,73	1223402,2
	272° 22' 57"	428,45		
1007			319432,54	1222974,12
	272° 35' 57"	830,89		
1008			319470,22	1222144,08
	271° 56' 03"	101,03		
1009			319473,63	1222043,11
	271° 55' 58"	987,98		
1010			319506,95	1221055,69
	351° 22' 21"	522,77		
1011			320023,8	1220977,27
	351° 33' 57"	370,83		
1012			320390,62	1220922,88
	351° 33' 59"	460,11		

Название (номер) межевого знака	Дирекционные углы (град. мин. сек.)	Длина линии(м)	X координата	Y координата
1013			320845,75	1220855,4
	348° 46' 27"	32,05		
1014			320877,19	1220849,16
	348° 16' 02"	125,15		
1015			320999,73	1220823,71
	293° 25' 03"	18,57		
1016			321007,11	1220806,67
	301° 37' 03"	37,73		
1017			321026,89	1220774,54
	320° 42' 03"	53,32		
1018			321068,15	1220740,77
	318° 20' 25"	65,17		
1019			321116,84	1220697,45
	319° 25' 24"	37,96		
1020			321145,67	1220672,76
	327° 17' 49"	57,97		
1021			321194,45	1220641,44
	333° 48' 00"	50,53		
1022			321239,79	1220619,13
	341° 42' 57"	50,43		
1023			321287,67	1220603,31
	248° 24' 21"	35,92		
1024			321274,45	1220569,91
	245° 12' 57"	53,24		
1025			321252,13	1220521,57
	233° 27' 54"	39		
1026			321228,91	1220490,23
	264° 09' 02"	47,2		
1027			321224,1	1220443,28
	254° 14' 05"	41,48		
1028			321212,83	1220403,36
	235° 33' 27"	66,96		
1029			321174,96	1220348,14
	236° 36' 30"	69,75		
1030			321136,57	1220289,9
	242° 45' 07"	42,02		
1031			321117,33	1220252,54
	247° 32' 25"	39,92		
1032			321102,08	1220215,65
	236° 14' 31"	49,07		
1033			321074,81	1220174,85
	236° 12' 14"	29,95		
1034			321058,15	1220149,96
	230° 21' 50"	31,62		
1035			321037,98	1220125,61
	220° 35' 01"	35,08		
1036			321011,34	1220102,79
	257° 03' 41"	23,05		
1037			321006,18	1220080,33
	236° 09' 35"	31,75		
1038			320988,5	1220053,96
	229° 44' 52"	55,36		

Название (номер межевого знака)	Дирекционные углы (град. мин. сек.)	Длина линии(м)	X координата	Y координата
1039			320952,73	1220011,71
	225° 19' 06"	57,27		
1040			320912,46	1219970,99
	231° 27' 15"	53,41		
1041			320879,18	1219929,22
	269° 37' 04"	17,99		
1042			320879,06	1219911,23
	284° 47' 57"	36,25		
1043			320888,32	1219876,18
	205° 16' 17"	13,87		
1044			320875,78	1219870,26
	143° 50' 53"	30,8		
1045			320850,91	1219888,43
	195° 39' 18"	45,25		
1046			320807,34	1219876,22
	227° 29' 17"	49,19		
1047			320774,1	1219839,96
	209° 33' 55"	49,05		
1048			320731,44	1219815,76
	209° 57' 37"	47,5		
1049			320690,29	1219792,04
	212° 08' 10"	40,91		
1050			320655,65	1219770,28
	248° 17' 01"	56,35		
1051			320634,8	1219717,93
	266° 11' 15"	50,08		
1052			320631,47	1219667,96
	260° 12' 37"	76,51		
1053			320618,46	1219592,56
	263° 56' 12"	65,8		
1054			320611,51	1219527,13
	247° 03' 25"	70,37		
1055			320584,08	1219462,33
	256° 07' 48"	49,35		
1056			320572,25	1219414,42
	270° 22' 19"	75,49		
1057			320572,74	1219338,93
	269° 54' 20"	96,98		
1058			320572,58	1219241,95
	257° 15' 05"	91,09		
1059			320552,48	1219153,11
	263° 13' 38"	67,41		
1060			320544,53	1219086,17
	257° 26' 02"	45		
1061			320534,74	1219042,25
	237° 44' 13"	113,6		
1062			320474,1	1218946,19
	263° 48' 27"	34,67		
1063			320470,36	1218911,72
	269° 36' 50"	91,99		
1064			320469,74	1218819,73
	255° 09' 50"	34,06		

Название (номер) межевого знака	Дирекционные углы (град. мин. сек.)	Длина линии(м)	X координата	Y координата
1065			320461,02	1218786,81
	224° 36' 39"	74,94		
1066			320407,67	1218734,18
	212° 01' 12"	37,31		
1067			320376,04	1218714,4
	179° 37' 05"	35,99		
1068			320340,05	1218714,64
	227° 50' 17"	27,56		
1069			320321,55	1218694,21
	227° 50' 03"	41,47		
1070			320293,71	1218663,47
	238° 27' 47"	53,15		
1071			320265,91	1218618,17
	201° 25' 08"	59,23		
1072			320210,77	1218596,54
	209° 08' 22"	64,92		
1073			320154,07	1218564,93
	126° 14' 08"	48,59		
1074			320125,35	1218604,12
	121° 48' 55"	59,09		
1075			320094,2	1218654,33
	130° 11' 26"	52,21		
1076			320060,51	1218694,21
	130° 10' 32"	39,26		
1077			320035,18	1218724,21
	129° 47' 10"	109,25		
1078			319965,27	1218808,16
	130° 06' 32"	117,02		
1079			319889,88	1218897,66
	143° 10' 00"	106,87		
1080			319804,34	1218961,73
	136° 57' 22"	60,49		
1081			319760,13	1219003,02
	144° 39' 48"	107,33		
1082			319672,57	1219065,1
	140° 10' 34"	40,13		
1083			319641,75	1219090,8
	243° 45' 12"	36,22		
1084			319625,73	1219058,31
	247° 37' 15"	36,82		
1085			319611,71	1219024,26
	247° 37' 01"	259,9		
1086			319512,74	1218783,94
	246° 59' 37"	97,48		
1087			319474,64	1218694,21
	246° 59' 42"	424,71		
1088			319308,66	1218303,28
	247° 00' 00"	372,33		
1089			319163,18	1217960,55
	246° 59' 29"	59,76		
1090			319139,82	1217905,54
	253° 16' 14"	138,65		

Название (номер) межевого знака	Дирекционные углы (град. мин. сек.)	Длина линии(м)	X координата	Y координата
1091			319099,91	1217772,76
	313° 15' 13"	29,7		
1092			319120,26	1217751,13
	307° 44' 43"	26,71		
1093			319136,61	1217730,01
	293° 04' 34"	28,88		
1094			319147,93	1217703,44
	291° 24' 11"	34,99		
1095			319160,7	1217670,86
	293° 09' 54"	42,53		
1096			319177,43	1217631,76
	249° 37' 48"	23,41		
1097			319169,28	1217609,81
	222° 15' 10"	25,82		
1098			319150,17	1217592,45
	243° 43' 29"	19,45		
1099			319141,56	1217575,01
	269° 36' 44"	33,99		
1100			319141,33	1217541,02
	272° 03' 42"	35,02		
1101			319142,59	1217506,02
	288° 17' 19"	35,88		
1102			319153,85	1217471,95
	282° 37' 28"	26,67		
1103			319159,68	1217445,92
	293° 28' 01"	33,35		
1104			319172,96	1217415,33
	264° 12' 47"	47,7		
1105			319168,15	1217367,87
	281° 03' 35"	37,74		
1106			319175,39	1217330,83
	179° 36' 22"	31,99		
1107			319143,4	1217331,05
	175° 21' 34"	27,07		
1108			319116,42	1217333,24
	234° 10' 43"	31,92		
1109			319097,74	1217307,36
	232° 44' 25"	24,99		
1110			319082,61	1217287,47
	221° 48' 56"	29,02		
1111			319060,98	1217268,12
	243° 03' 02"	38		
1112			319043,76	1217234,25
	267° 25' 59"	39,52		
1113			319041,99	1217194,77
	303° 39' 16"	22,32		
1114			319054,36	1217176,19
	14° 17' 15"	31,53		
1115			319084,91	1217183,97
	301° 19' 05"	39,94		
1116			319105,67	1217149,85
	253° 25' 32"	48,41		

Название (номер) межевого знака	Дирекционные углы (град. мин. сек.)	Длина линии(м)	X координата	Y координата
1117			319091,86	1217103,45
	253° 14' 35"	42,77		
1118			319079,53	1217062,5
	250° 22' 18"	13,66		
1119			319074,94	1217049,63
	266° 28' 48"	59,61		
1120			319071,28	1216990,13
	269° 42' 22"	97,5		
1121			319070,78	1216892,63
	290° 20' 10"	38,13		
1122			319084,03	1216856,88
	304° 15' 05"	39,92		
1123			319106,5	1216823,88
	317° 23' 00"	43,02		
1124			319138,16	1216794,75
	335° 12' 20"	35,17		
1125			319170,09	1216780
	11° 37' 19"	11,17		
1126			319181,03	1216782,25
	71° 54' 15"	17,1		
1127			319186,34	1216798,5
	81° 36' 23"	27,68		
1128			319190,38	1216825,88
	58° 55' 27"	26,27		
1129			319203,94	1216848,38
	25° 12' 10"	68,1		
1130			319265,56	1216877,38
	2° 32' 06"	33,91		
1131			319299,44	1216878,88
	335° 53' 27"	32,14		
1132			319328,78	1216865,75
	320° 04' 13"	50,25		
1133			319367,31	1216833,5
	287° 40' 53"	15,87		
1134			319372,13	1216818,38
	208° 36' 49"	15,14		
1135			319358,84	1216811,13
	217° 58' 29"	14,63		
1136			319347,31	1216802,13
	250° 33' 11"	13,79		
1137			319342,72	1216789,13
	279° 25' 14"	13,56		
1138			319344,94	1216775,75
	326° 56' 27"	17,63		
1139			319359,72	1216766,13
	351° 39' 59"	31,05		
1140			319390,44	1216761,63
	344° 33' 26"	24,9		
1141			319414,44	1216755
	315° 58' 38"	24,46		
1142			319432,03	1216738
	286° 54' 14"	20,12		

Название (номер) межевого знака	Дирекционные углы (град. мин. сек.)	Длина линии(м)	X координата	Y координата
1143			319437,88	1216718,75
	337° 23' 57"	13,97		
1144			319450,78	1216713,38
	6° 24' 16"	24,65		
1145			319475,28	1216716,13
	34° 16' 04"	10,18		
1146			319483,69	1216721,86
	33° 17' 56"	28,83		
1147			319507,79	1216737,69
	89° 35' 44"	33,99		
1148			319508,03	1216771,68
	99° 18' 57"	38,55		
1149			319501,79	1216809,72
	91° 14' 33"	35,51		
1150			319501,02	1216845,22
	79° 07' 44"	33,03		
1151			319507,25	1216877,66
	127° 14' 12"	30,31		
1152			319488,91	1216901,79
	138° 11' 32"	45,33		
1153			319455,12	1216932,01
	117° 23' 52"	31,08		
1154			319440,82	1216959,6
	89° 37' 05"	34,49		
1155			319441,05	1216994,09
	353° 34' 59"	61,83		
1156			319502,49	1216987,18
	25° 41' 35"	26,16		
1157			319526,06	1216998,52
	88° 52' 59"	39,5		
1158			319526,83	1217038,01
	108° 26' 34"	46,47		
1159			319512,13	1217082,09
	94° 14' 38"	55,67		
1160			319508,01	1217137,61
	52° 44' 49"	34,99		
1161			319529,19	1217165,46
	58° 38' 30"	49,56		
1162			319554,98	1217207,78
	40° 29' 11"	44,3		
1163			319588,67	1217236,54
	358° 44' 25"	65,5		
1164			319654,15	1217235,1
	344° 34' 52"	55,89		
1165			319708,03	1217220,24
	345° 59' 03"	33,94		
1166			319740,96	1217212,02
	4° 26' 35"	35,63		
1167			319776,48	1217214,78
	51° 26' 51"	26,7		
1168			319793,12	1217235,66
	101° 29' 29"	29,11		

Название (номер) межевого знака	Дирекционные углы (град. мин. сек.)	Длина линии(м)	X координата	Y координата
1169			319787,32	1217264,19
	78° 44' 12"	26,47		
1170			319792,49	1217290,15
	57° 15' 32"	53,25		
1171			319821,29	1217334,94
	42° 26' 58"	37,5		
1172			319848,96	1217360,25
	40° 40' 04"	41,09		
1173			319880,13	1217387,03
	17° 44' 46"	28,94		
1174			319907,69	1217395,85
	14° 00' 13"	38,18		
1175			319944,74	1217405,09
	39° 51' 11"	17,03		
1176			319957,81	1217416
	359° 36' 45"	35,49		
1177			319993,3	1217415,76
	318° 29' 58"	36,49		
1178			320020,63	1217391,58
	270° 22' 37"	38		
1179			320020,88	1217353,58
	316° 27' 59"	32,88		
1180			320044,72	1217330,93
	354° 39' 18"	23,08		
1181			320067,7	1217328,78
	17° 10' 45"	21,5		
1182			320088,24	1217335,13
	69° 03' 43"	25,63		
1183			320097,4	1217359,07
	150° 09' 49"	26,41		
1184			320074,49	1217372,21
	58° 39' 15"	17,49		
1185			320083,59	1217387,15
	12° 15' 47"	29,71		
1186			320112,62	1217393,46
	359° 35' 56"	30		
1187			320142,62	1217393,25
	339° 57' 12"	21,59		
1188			320162,9	1217385,85
	339° 56' 52"	15,57		
1189			320177,53	1217380,51
	301° 15' 51"	42,85		
1190			320199,77	1217343,88
	288° 35' 36"	49,18		
1191			320215,45	1217297,27
	304° 15' 33"	41,32		
1192			320238,71	1217263,12
	274° 44' 06"	28,11		
1193			320241,03	1217235,11
	327° 23' 52"	27,17		
1194			320263,92	1217220,47
	271° 50' 45"	51,54		

Название (номер) межевого знака	Дирекционные углы (град. мин. сек.)	Длина линии(м)	X координата	Y координата
1195			320265,58	1217168,96
	272° 30' 09"	89,09		
1196			320269,47	1217079,95
	265° 07' 07"	95,78		
1197			320261,32	1216984,52
	263° 22' 05"	96,55		
1198			320250,17	1216888,62
	269° 14' 09"	76,48		
1199			320249,15	1216812,15
	261° 48' 02"	77,2		
1200			320238,14	1216735,74
	257° 12' 28"	72,17		
1201			320222,16	1216665,36
	268° 33' 46"	27,51		
1202			320221,47	1216637,86
	265° 40' 11"	40,53		
1203			320218,41	1216597,45
	247° 53' 21"	24,42		
1204			320209,22	1216574,83
	245° 23' 09"	44,27		
1205			320190,78	1216534,58
	229° 36' 14"	47,83		
1206			320159,78	1216498,15
	240° 47' 18"	55,98		
1207			320132,46	1216449,29
	244° 29' 33"	46,28		
1208			320112,53	1216407,52
	233° 06' 34"	55,59		
1209			320079,16	1216363,06
	245° 56' 34"	59,49		
1210			320054,91	1216308,74
	255° 01' 13"	68,05		
1211			320037,32	1216243
	285° 25' 31"	50,83		
1212			320050,84	1216194
	292° 22' 19"	59,88		
1213			320073,63	1216138,63
	317° 08' 42"	94,46		
1214			320142,88	1216074,38
	335° 36' 41"	184,66		
1215			320311,06	1215998,13
	0° 55' 08"	62,36		
1216			320373,41	1215999,13
	40° 56' 28"	128,37		
1217			320470,38	1216083,25
	25° 12' 25"	31,7		
1218			320499,06	1216096,75
	61° 09' 31"	119,01		
1219			320556,47	1216201
	55° 05' 50"	115,84		
1220			320622,75	1216296
	66° 57' 09"	154,46		

Название (номер) межевого знака	Дирекционные углы (град. мин. сек.)	Длина линии(м)	X координата	Y координата
1221			320683,22	1216438,13
	51° 04' 20"	148,66		
1222			320776,63	1216553,78
	51° 03' 32"	19,09		
1223			320788,63	1216568,63
	21° 47' 32"	70,25		
1224			320853,86	1216594,71
	16° 16' 41"	46,38		
1225			320898,38	1216607,71
	16° 16' 58"	26,36		
1226			320923,68	1216615,1
	21° 56' 12"	60,52		
1227			320979,82	1216637,71
	8° 19' 47"	75,86		
1228			321054,88	1216648,7
	354° 41' 56"	75,76		
1229			321130,32	1216641,7
	326° 21' 23"	57,99		
1230			321178,6	1216609,57
	326° 18' 36"	0,69		
1231			321179,17	1216609,19
	301° 45' 32"	69,95		
1232			321215,99	1216549,71
	308° 48' 39"	57,52		
1233			321252,04	1216504,89
	308° 47' 47"	47,18		
1234			321281,6	1216468,12
	270° 48' 05"	66,49		
1235			321282,53	1216401,64
	236° 41' 15"	59,76		
1236			321249,71	1216351,7
	208° 09' 16"	64,17		
1237			321193,13	1216321,42
	226° 00' 32"	94,38		
1238			321127,58	1216253,52
	223° 31' 18"	80,3		
1239			321069,35	1216198,22
	223° 37' 09"	65,43		
1240			321021,98	1216153,08
	253° 05' 08"	62,45		
1241			321003,81	1216093,33
	228° 32' 49"	66,18		
1242			320960	1216043,73
	228° 27' 17"	45,29		
1243			320929,96	1216009,83
	234° 06' 40"	61,09		
1244			320894,15	1215960,34
	266° 34' 50"	47,61		
1245			320891,31	1215912,81
	280° 58' 39"	110,23		
1246			320912,3	1215804,6
	294° 16' 05"	107,91		

Название (номер) межевого знака	Дирекционные углы (град. мин. сек.)	Длина линии(м)	X координата	Y координата
1247			320956,65	1215706,23
	325° 43' 19"	63,51		
1248			321009,13	1215670,46
	350° 53' 39"	63,95		
1249			321072,27	1215660,34
	17° 14' 50"	68,8		
1250			321137,98	1215680,74
	32° 47' 44"	94,32		
1251			321217,27	1215731,83
	33° 26' 01"	99,13		
1252			321300	1215786,45
	22° 42' 44"	10,98		
1253			321310,13	1215790,69
	22° 41' 09"	46,67		
1254			321353,19	1215808,69
	0° 21' 54"	67,48		
1255			321420,67	1215809,12
	331° 08' 07"	74,78		
1256			321486,16	1215773,02
	315° 33' 29"	53,71		
1257			321524,51	1215735,41
	315° 33' 15"	32,17		
1258			321547,48	1215712,88
	308° 23' 15"	71,29		
1259			321591,75	1215657
	289° 40' 39"	60,23		
1260			321612,03	1215600,29
	293° 11' 33"	61,65		
1261			321636,31	1215543,62
	271° 13' 29"	65,98		
1262			321637,72	1215477,66
	282° 23' 42"	57,16		
1263			321649,99	1215421,83
	272° 49' 14"	84,54		
1264			321654,15	1215337,39
	271° 21' 36"	50,98		
1265			321655,36	1215286,42
	270° 17' 38"	58,49		
1266			321655,66	1215227,93
	291° 58' 25"	69,16		
1267			321681,54	1215163,79
	313° 26' 46"	60,49		
1268			321723,14	1215119,87
	332° 11' 07"	56,38		
1269			321773,01	1215093,56
	328° 14' 22"	83,61		
1270			321844,1	1215049,55
	353° 35' 32"	434,39		
1271			322275,78	1215001,07
	332° 43' 03"	21,07		
1272			322294,51	1214991,41
	303° 12' 01"	29,53		

Название (номер) межевого знака	Дирекционные углы (град. мин. сек.)	Длина линии(м)	X координата	Y координата
1273			322310,68	1214966,7
	298° 39' 53"	95,94		
1274			322356,7	1214882,52
	226° 14' 10"	54,42		
1275			322319,06	1214843,22
	258° 23' 35"	209,89		
1276			322276,83	1214637,62
	349° 31' 26"	174,78		
1277			322448,7	1214605,84
	304° 53' 24"	9,67		
1278			322454,23	1214597,91
	261° 17' 01"	502,77		
1279			322378,04	1214100,95
	261° 19' 57"	690,98		
1280			322273,91	1213417,86
	260° 59' 16"	581		
1281			322182,9	1212844,03
	257° 01' 05"	54,04		
1282			322170,76	1212791,37
	257° 00' 46"	70,08		
1283			322155,01	1212723,08
	257° 00' 37"	25,89		
1284			322149,19	1212697,85
	251° 46' 04"	60,79		
1285			322130,17	1212640,11
	249° 40' 56"	37,44		
1286			322117,17	1212605
	249° 37' 37"	4,39		
1287			322115,64	1212600,88
	321° 40' 56"	68		
1288			322168,99	1212558,72
	359° 03' 01"	38,01		
1289			322206,99	1212558,09
	351° 41' 07"	60,09		
1290			322266,45	1212549,4
	358° 55' 36"	31,5		
1291			322297,94	1212548,81
	341° 08' 45"	40,63		
1292			322336,39	1212535,68
	327° 08' 37"	46,32		
1293			322375,3	1212510,55
	34° 41' 12"	34,12		
1294			322403,36	1212529,97
	33° 53' 43"	41,05		
1295			322437,43	1212552,86
	359° 47' 24"	35,48		
1296			322472,91	1212552,73
	352° 54' 54"	49,86		
1297			322522,39	1212546,58
	344° 58' 18"	60,51		
1298			322580,83	1212530,89
	337° 20' 02"	62,75		

Название (номер) межевого знака	Дирекционные углы (град. мин. сек.)	Длина линии(м)	X координата	Y координата
1299			322638,73	1212506,71
	327° 26' 21"	48,55		
1300			322679,65	1212480,58
	325° 41' 03"	54,35		
1301			322724,54	1212449,94
	305° 06' 47"	49,25		
1302			322752,87	1212409,65
	269° 18' 54"	106,24		
1303			322751,6	1212303,42
	269° 19' 17"	43,9		
1304			322751,08	1212259,52
	269° 19' 00"	193,69		
1305			322748,77	1212065,84
	269° 19' 03"	354,23		
1306			322744,55	1211711,64
	181° 31' 03"	510,89		
1307			322233,84	1211698,11
	181° 25' 44"	476		
1308			321757,99	1211686,24
	267° 45' 36"	320,58		
1309			321745,46	1211365,9
	267° 35' 45"	665,6		
1310			321717,54	1210700,89
	268° 17' 51"	15,15		
1311			321717,09	1210685,75
	268° 17' 54"	112,47		
1312			321713,75	1210573,33
	268° 17' 50"	185,76		
1313			321708,23	1210387,65
	268° 17' 49"	261,11		
1314			321700,47	1210126,66
	243° 01' 38"	182,31		
1315			321617,78	1209964,18
	271° 38' 39"	440,57		
1316			321630,42	1209523,79
	270° 31' 40"	371,26		
1317			321633,84	1209152,55
	269° 11' 00"	291,2		
1318			321629,69	1208861,38
	285° 30' 39"	27,9		
1319			321637,15	1208834,5
	270° 34' 21"	12,01		
1320			321637,27	1208822,49
	270° 33' 57"	12,15		
1321			321637,39	1208810,34
	269° 58' 38"	25,08		
1322			321637,38	1208785,26
	270° 40' 20"	208,79		
1323			321639,83	1208576,48
	23° 27' 48"	261,18		
1324			321879,41	1208680,47
	24° 29' 11"	16,77		

Название (номер) межевого знака	Дирекционные углы (град. мин. сек.)	Длина линии(м)	X координата	Y координата
1325			321894,67	1208687,42
	23° 31' 45"	13,43		
1326			321906,98	1208692,78
	23° 31' 14"	19,62		
1327			321924,97	1208700,61
	23° 31' 16"	73,02		
1328			321991,92	1208729,75
	26° 34' 44"	353,37		
1329			322307,95	1208887,86
	25° 08' 17"	169,35		
1330			322461,26	1208959,8
	25° 08' 06"	366,8		
1331			322793,33	1209115,6
	13° 26' 24"	103		
1332			322893,51	1209139,54
	13° 26' 26"	396,19		
1333			323278,85	1209231,63
	13° 26' 42"	39,48		
1334			323317,25	1209240,81
	14° 04' 22"	713,42		
1335			324009,26	1209414,28
	14° 22' 42"	290,15		
1336			324290,32	1209486,33
	14° 22' 50"	61,36		
1337			324349,76	1209501,57
	14° 20' 53"	292,84		
1338			324633,47	1209574,14
	14° 20' 28"	494,16		
1339			325112,23	1209696,54
	14° 11' 28"	69,06		
1340			325179,18	1209713,47
	14° 12' 16"	9,09		
1341			325187,99	1209715,7
	14° 11' 40"	210,06		
1342			325391,64	1209767,21
	22° 52' 27"	59,61		
1343			325446,56	1209790,38
	22° 52' 06"	93,15		
1344			325532,39	1209826,58
	22° 52' 02"	559,17		
1345			326047,61	1210043,87
	22° 35' 42"	21,19		
1346			326067,17	1210052,01
	23° 19' 59"	11,74		
1347			326077,95	1210056,66
	22° 51' 14"	162,65		
1348			326227,83	1210119,83
	22° 45' 27"	64,32		
1349			326287,14	1210144,71
	22° 45' 22"	190,79		
1350			326463,08	1210218,51
	22° 46' 23"	10,08		

Название (номер) межевого знака	Дирекционные углы (град. мин. сек.)	Длина линии(м)	X координата	Y координата
1351			326472,37	1210222,41
	22° 45' 22"	44,03		
1352			326512,97	1210239,44
	22° 54' 16"	524,78		
1353			326996,37	1210443,68
	22° 55' 49"	380,07		
1354			327346,41	1210591,76
	22° 55' 56"	9,03		
1355			327354,73	1210595,28
	24° 50' 05"	32,29		
1356			327384,03	1210608,84
	24° 56' 02"	147,38		
1357			327517,67	1210670,97
	24° 56' 04"	120,24		
1358			327626,7	1210721,66
	24° 56' 00"	27,33		
1359			327651,48	1210733,18
	22° 25' 21"	224,05		
1360			327858,59	1210818,64
	22° 25' 15"	395,06		
1361			328223,79	1210969,32
	22° 25' 37"	42,7		
1362			328263,26	1210985,61
	22° 26' 14"	617,73		
1363			328834,23	1211221,38
	22° 33' 00"	450,99		
1364			329250,74	1211394,33
	23° 15' 28"	440,32		
1365			329655,28	1211568,2
	22° 31' 16"	718,26		
1366			330318,76	1211843,31
	352° 00' 52"	61,11		
1367			330379,28	1211834,82
	318° 19' 42"	53,47		
1368			330419,22	1211799,27
	306° 56' 24"	45,69		
1369			330446,68	1211762,75
	351° 25' 21"	33,86		
1370			330480,16	1211757,7
	335° 28' 27"	103,81		
1371			330574,6	1211714,61
	340° 07' 06"	98,83		
1372			330667,54	1211681
	331° 17' 55"	130,41		
1373			330781,93	1211618,37
	325° 56' 36"	157,37		
1374			330912,31	1211530,24
	325° 47' 54"	108,7		
1375			331002,21	1211469,14
	328° 20' 54"	86,86		
1376			331076,15	1211423,56
	327° 22' 46"	70,58		

Название (номер) межевого знака	Дирекционные углы (град. мин. сек.)	Длина линии(м)	X координата	Y координата
1377			331135,6	1211385,51
	302° 45' 23"	58,72		
1378			331167,37	1211336,13
	335° 52' 29"	199,91		
1379			331349,82	1211254,42
	338° 16' 52"	254,15		
1380			331585,93	1211160,37
	19° 52' 59"	267,8		
1381			331837,77	1211251,45
	337° 40' 25"	4,05		
1382			331841,52	1211249,91
	24° 19' 53"	200,58		
1383			332024,28	1211332,55
	22° 05' 30"	60,49		
1384			332080,33	1211355,3
	24° 46' 10"	313,99		
1385			332365,43	1211486,85
	25° 30' 24"	190,77		
1386			332537,61	1211569
	25° 37' 24"	216,35		
1387			332732,68	1211662,56
	25° 37' 34"	78,87		
1388			332803,79	1211696,67
	25° 37' 02"	11,36		
1389			332814,03	1211701,58
	31° 16' 19"	99,19		
1390			332898,81	1211753,07
	31° 18' 09"	4,06		
1391			332902,28	1211755,18
	32° 57' 45"	324,61		
1392			333174,64	1211931,8
	33° 12' 38"	38,45		
1393			333206,81	1211952,86
	34° 08' 40"	264,13		
1394			333425,41	1212101,11
	34° 30' 19"	9,16		
1395			333432,96	1212106,3
	34° 28' 58"	80,58		
1396			333499,38	1212151,92
	33° 30' 21"	311,2		
1397			333758,87	1212323,71
	33° 25' 19"	81,77		
1398			333827,12	1212368,75
	33° 24' 52"	32,29		
1399			333854,07	1212386,53
	33° 25' 13"	377,49		
1400			334169,14	1212594,44
	33° 27' 13"	857,16		
1401			334884,3	1213066,96
	33° 01' 28"	347,09		
1402			335175,31	1213256,12
	304° 39' 06"	260,75		

Название (номер) межевого знака	Дирекционные углы (град. мин. сек.)	Длина линии(м)	X координата	Y координата
1403			335323,57	1213041,62
	34° 01' 21"	232,23		
1404			335516,05	1213171,56
	34° 01' 07"	32,41		
1405			335542,91	1213189,69
	34° 01' 10"	7,72		
1406			335549,31	1213194,01
	34° 00' 54"	99,27		
1407			335631,59	1213249,54
	359° 26' 14"	283,08		
1408			335914,66	1213246,76
	359° 26' 10"	72,14		
1409			335986,8	1213246,05
	346° 13' 56"	64,2		
1410			336049,16	1213230,77
	1° 13' 12"	46,5		
1411			336095,65	1213231,76
	341° 41' 35"	50,91		
1412			336143,98	1213215,77
	1° 12' 51"	42		
1413			336185,97	1213216,66
	329° 22' 34"	17,06		
1414			336200,65	1213207,97
	328° 28' 09"	33,27		
1415			336229,01	1213190,57
	332° 35' 33"	31,33		
1416			336256,82	1213176,15
	44° 35' 08"	37,14		
1417			336283,27	1213202,22
	22° 11' 56"	46,05		
1418			336325,91	1213219,62
	1° 12' 28"	92,98		
1419			336418,87	1213221,58
	7° 20' 06"	88,98		
1420			336507,12	1213232,94
	348° 09' 12"	42,09		
1421			336548,31	1213224,3
	352° 28' 13"	46,02		
1422			336593,93	1213218,27
	0° 45' 40"	64		
1423			336657,92	1213219,12
	3° 25' 38"	51,52		
1424			336709,35	1213222,2
	22° 40' 17"	47,81		
1425			336753,47	1213240,63
	35° 01' 16"	20,89		
1426			336770,58	1213252,62
	35° 01' 57"	10,42		
1427			336779,11	1213258,6
	343° 31' 15"	57,07		
1428			336833,84	1213242,41
	289° 00' 19"	65,78		

Название (номер) межевого знака	Дирекционные углы (град. мин. сек.)	Длина линии(м)	X координата	Y координата
1429			336855,26	1213180,22
	318° 37' 44"	65,47		
1430			336904,39	1213136,95
	331° 06' 40"	52,39		
1431			336950,26	1213111,64
	335° 49' 39"	66,21		
1432			337010,66	1213084,53
	345° 40' 06"	66,82		
1433			337075,4	1213067,99
	340° 10' 50"	65,18		
1434			337136,72	1213045,89
	321° 53' 00"	131,16		
1435			337239,91	1212964,93
	338° 18' 04"	50,88		
1436			337287,18	1212946,12
	348° 05' 58"	70,22		
1437			337355,89	1212931,64
	3° 18' 52"	46,53		
1438			337402,34	1212934,33
	12° 40' 39"	75,59		
1439			337476,09	1212950,92
	3° 21' 13"	68,55		
1440			337544,52	1212954,93
	0° 50' 30"	71,49		
1441			337616	1212955,98
	4° 20' 35"	82,14		
1442			337697,9	1212962,2
	4° 59' 07"	69,16		
1443			337766,8	1212968,21
	13° 50' 21"	73,37		
1444			337838,04	1212985,76
	24° 20' 37"	75,23		
1445			337906,58	1213016,77
	29° 58' 41"	74,97		
1446			337971,52	1213054,23
	16° 53' 20"	79,58		
1447			338047,67	1213077,35
	0° 50' 45"	72,49		
1448			338120,15	1213078,42
	0° 25' 00"	65,99		
1449			338186,14	1213078,9
	0° 23' 59"	64,48		
1450			338250,62	1213079,35
	12° 09' 34"	66,28		
1451			338315,41	1213093,31
	353° 16' 40"	56,98		
1452			338372	1213086,64
	350° 15' 33"	70,69		
1453			338441,67	1213074,68
	5° 28' 06"	68,21		
1454			338509,57	1213081,18
	348° 44' 51"	64,42		

Название (номер) межевого знака	Дирекционные углы (град. мин. сек.)	Длина линии(м)	X координата	Y координата
1455			338572,75	1213068,61
	19° 50' 32"	115,75		
1456			338681,63	1213107,9
	10° 32' 24"	88,29		
1457			338768,43	1213124,05
	26° 35' 00"	41,85		
1458			338805,86	1213142,78
	353° 42' 58"	120,14		
1459			338925,28	1213129,63
	5° 13' 31"	132,31		
1460			339057,04	1213141,68
	1° 55' 15"	84,73		
1461			339141,72	1213144,52
	348° 15' 08"	59,53		
1462			339200	1213132,4
	355° 43' 30"	45,08		
1463			339244,95	1213129,04
	19° 31' 47"	42,87		
1464			339285,35	1213143,37
	40° 12' 05"	56,55		
1465			339328,54	1213179,87
	33° 50' 26"	69,71		
1466			339386,44	1213218,69
	22° 53' 22"	63,76		
1467			339445,18	1213243,49
	10° 50' 32"	44,92		
1468			339489,3	1213251,94
	352° 09' 14"	51,35		
1469			339540,17	1213244,93
	347° 47' 17"	64,15		
1470			339602,87	1213231,36
	290° 25' 48"	49,5		
1471			339620,15	1213184,97
	289° 31' 08"	38,28		
1472			339632,94	1213148,89
	280° 00' 36"	48,67		
1473			339641,4	1213100,96
	259° 45' 13"	67,63		
1474			339629,37	1213034,41
	260° 48' 30"	79,38		
1475			339616,69	1212956,05
	252° 39' 01"	65,12		
1476			339597,27	1212893,89
	305° 42' 34"	144,67		
1477			339681,71	1212776,42
	304° 39' 08"	876,01		
1478			340179,8	1212055,8
	305° 22' 27"	965,1		
1479			340738,51	1211268,87
	305° 02' 33"	101,17		
1480			340796,6	1211186,04
	305° 33' 39"	23,11		

Название (номер) межевого знака	Дирекционные углы (град. мин. сек.)	Длина линии(м)	X координата	Y координата
1481			340810,04	1211167,24
	304° 54' 38"	966,74		
1482			341363,3	1210374,47
	42° 51' 31"	540,13		
1483			341759,23	1210741,86
	9° 17' 01"	13,7		
1484			341772,75	1210744,07
	339° 47' 00"	589,32		
1485			342325,76	1210540,42
	340° 25' 39"	137,46		
1486			342455,28	1210494,37
	340° 12' 33"	345,2		
1487			342780,09	1210377,49
	20° 22' 31"	893,74		
1488			343617,91	1210688,66
	20° 11' 37"	192,59		
1489			343798,66	1210755,14
	88° 46' 03"	29,76		
1490			343799,3	1210784,89
	93° 13' 02"	45,79		
1491			343796,73	1210830,61
	99° 31' 22"	18,68		
1492			343793,64	1210849,03
	81° 56' 45"	14,92		
1493			343795,73	1210863,8
	45° 32' 18"	13,55		
1494			343805,22	1210873,47
	20° 16' 42"	19,56		
1495			343823,57	1210880,25
	331° 20' 18"	15,16		
1496			343836,87	1210872,98
	11° 15' 10"	15,73		
1497			343852,3	1210876,05
	43° 02' 25"	23,98		
1498			343869,83	1210892,42
	55° 49' 33"	23,3		
1499			343882,92	1210911,7
	54° 11' 41"	31,11		
1500			343901,12	1210936,93
	73° 33' 27"	17,74		
1501			343906,14	1210953,94
	84° 44' 08"	14,82		
1502			343907,5	1210968,7
	103° 48' 03"	15,93		
1503			343903,7	1210984,17
	94° 32' 35"	20,71		
1504			343902,06	1211004,81
	65° 18' 10"	13,86		
1505			343907,85	1211017,4
	77° 40' 36"	16,63		
1506			343911,4	1211033,65
	93° 21' 47"	28,81		

Название (номер) межевого знака	Дирекционные углы (град. мин. сек.)	Длина линии(м)	X координата	Y координата
1507			343909,71	1211062,41
	116° 02' 20"	20,46		
1508			343900,73	1211080,79
	108° 50' 20"	23,32		
1509			343893,2	1211102,86
	94° 07' 42"	22,92		
1510			343891,55	1211125,72
	87° 39' 10"	30,28		
1511			343892,79	1211155,97
	71° 24' 48"	20,3		
1512			343899,26	1211175,21
	72° 02' 21"	23,32		
1513			343906,45	1211197,39
	41° 58' 01"	16,7		
1514			343918,87	1211208,56
	9° 26' 09"	14,15		
1515			343932,83	1211210,88
	349° 05' 50"	18,77		
1516			343951,26	1211207,33
	343° 03' 22"	24,67		
1517			343974,86	1211200,14
	343° 18' 09"	30,04		
1518			344003,63	1211191,51
	7° 46' 07"	28,93		
1519			344032,29	1211195,42
	30° 46' 35"	20,46		
1520			344049,87	1211205,89
	50° 41' 48"	28,78		
1521			344068,1	1211228,16
	56° 00' 36"	28,62		
1522			344084,1	1211251,89
	10° 47' 11"	24,69		
1523			344108,35	1211256,51
	0° 25' 19"	17,65		
1524			344126	1211256,64
	58° 18' 34"	23,53		
1525			344138,36	1211276,66
	53° 59' 10"	24,76		
1526			344152,92	1211296,69
	23° 20' 15"	15,17		
1527			344166,85	1211302,7
	48° 22' 49"	20,87		
1528			344180,71	1211318,3
	45° 30' 01"	14,58		
1529			344190,93	1211328,7
	59° 55' 07"	32,3		
1530			344207,12	1211356,65
	36° 02' 17"	255,37		
1531			344413,62	1211506,89
	36° 23' 36"	722,28		
1532			344995,03	1211935,44
	30° 04' 22"	227,32		

Название (номер) межевого знака	Дирекционные углы (град. мин. сек.)	Длина линии(м)	X координата	Y координата
1533			345191,75	1212049,35
	352° 23' 40"	904,18		
1534			346087,98	1211929,68
	351° 48' 19"	382,92		
1535			346466,99	1211875,1
	351° 27' 41"	310,83		
1536			346774,37	1211828,95
	351° 47' 23"	361,89		
1537			347132,55	1211777,27
	350° 53' 58"	202,57		
1538			347332,57	1211745,23
	352° 11' 09"	171,37		
1539			347502,35	1211721,93
	353° 55' 16"	18,89		
1540			347521,13	1211719,93
	98° 05' 11"	177,94		
1541			347496,1	1211896,1
	98° 52' 41"	321,91		
1542			347446,42	1212214,15
	95° 11' 37"	464,64		
1543			347404,36	1212676,88
	91° 04' 09"	263,65		
1544			347399,44	1212940,48
	89° 53' 36"	273,82		
1545			347399,95	1213214,3
	88° 48' 45"	51,63		
1546			347401,02	1213265,92
	85° 17' 52"	36,47		
1547			347404,01	1213302,27
	88° 54' 40"	193,13		
1548			347407,68	1213495,37
	112° 14' 46"	33,26		
1549			347395,09	1213526,15
	112° 57' 45"	323,77		
1550			347268,78	1213824,26
	20° 42' 09"	5,04		
1551			347273,49	1213826,04
	18° 26' 43"	88,27		
1552			347357,23	1213853,97
	14° 19' 10"	107,43		
1553			347461,32	1213880,54
	16° 00' 40"	310,78		
1554			347760,04	1213966,26
	16° 00' 29"	223,37		
1555			347974,75	1214027,86
	14° 52' 50"	145,17		
1556			348115,05	1214065,14
	15° 54' 27"	47,76		
1557			348160,98	1214078,23
	15° 49' 47"	100,74		
1558			348257,9	1214105,71
	15° 40' 20"	41,2		

Название (номер) межевого знака	Дирекционные углы (град. мин. сек.)	Длина линии(м)	X координата	Y координата
1559			348297,57	1214116,84
	15° 58' 34"	345,63		
1560			348629,85	1214211,97
	240° 07' 42"	40,32		
1561			348609,77	1214177,01
	261° 34' 04"	23,87		
1562			348606,27	1214153,4
	270° 24' 20"	33,91		
1563			348606,51	1214119,49
	256° 52' 49"	43,97		
1564			348596,53	1214076,67
	250° 39' 12"	39,15		
1565			348583,56	1214039,73
	267° 03' 42"	37,65		
1566			348581,63	1214002,13
	260° 42' 38"	52,35		
1567			348573,18	1213950,47
	260° 07' 59"	41,2		
1568			348566,12	1213909,88
	263° 47' 06"	44,52		
1569			348561,3	1213865,62
	264° 22' 17"	36,91		
1570			348557,68	1213828,89
	16° 56' 27"	613,15		
1571			349144,22	1214007,55
	270° 55' 16"	826,02		
1572			349157,5	1213181,64
	271° 40' 30"	155,32		
1573			349162,04	1213026,39
	311° 27' 31"	24,5		
1574			349178,26	1213008,03
	311° 37' 31"	80,24		
1575			349231,56	1212948,05
	311° 23' 50"	169,35		
1576			349343,55	1212821,01
	310° 40' 00"	343,55		
1577			349567,43	1212560,42
	311° 03' 30"	113,56		
1578			349642,02	1212474,79
	314° 18' 35"	1,17		
1579			349642,84	1212473,95
	223° 49' 35"	160,89		
1580			349526,77	1212362,54
	223° 22' 00"	92,29		
1581			349459,68	1212299,17
	223° 08' 34"	639,72		
1582			348992,91	1211861,72
	223° 49' 34"	231,97		
1583			348825,56	1211701,09
	223° 45' 10"	1112,32		
1584			348022,1	1210931,87
	307° 14' 16"	12,77		

Название (номер) межевого знака	Дирекционные углы (град. мин. сек.)	Длина линии(м)	X координата	Y координата
1585			348029,83	1210921,7
	309° 16' 08"	174,54		
1586			348140,31	1210786,57
	306° 42' 42"	169,32		
1587			348241,53	1210650,83
	306° 42' 57"	90,06		
1588			348295,37	1210578,64
	306° 22' 35"	255,6		
1589			348446,96	1210372,85
	306° 34' 51"	9,51		
1590			348452,63	1210365,21
	306° 10' 35"	26,28		
1591			348468,14	1210344
	39° 40' 10"	46,89		
1592			348504,23	1210373,93
	309° 14' 09"	66,96		
1593			348546,58	1210322,07
	41° 23' 04"	156,87		
1594			348664,28	1210425,78
	309° 09' 41"	89,74		
1595			348720,95	1210356,2
	36° 18' 05"	42,13		
1596			348754,9	1210381,14
	305° 26' 41"	22,92		
1597			348768,19	1210362,47
	256° 16' 53"	53,8		
1598			348755,43	1210310,2
	285° 52' 54"	55,51		
1599			348770,62	1210256,81
	312° 56' 35"	88,85		
1600			348831,15	1210191,77
	337° 03' 35"	32,61		
1601			348861,18	1210179,06
	308° 07' 40"	278,22		
1602			349032,96	1209960,2
	301° 08' 44"	10,81		
1603			349038,55	1209950,95
	33° 18' 12"	377,64		
1604			349354,17	1210158,3
	33° 33' 29"	434,3		
1605			349716,08	1210398,37
	37° 27' 38"	13,58		
1606			349726,86	1210406,63
	33° 40' 22"	18,25		
1607			349742,05	1210416,75
	34° 14' 00"	416,29		
1608			350086,22	1210650,94
	35° 43' 55"	250,96		
1609			350289,94	1210797,5
	35° 37' 29"	250,24		
1610			350493,35	1210943,26
	35° 11' 18"	500,22		

Название (номер) межевого знака	Дирекционные углы (град. мин. сек.)	Длина линии(м)	X координата	Y координата
1611			350902,16	1211231,52
	34° 56' 32"	488,05		
1612			351302,23	1211511,05
	36° 28' 07"	499,66		
1613			351704,05	1211808,04
	36° 25' 40"	406,02		
1614			352030,74	1212049,14
	34° 54' 25"	387,72		
1615			352348,7	1212271,01
	74° 33' 18"	714,95		
1616			352539,1	1212960,14
	74° 28' 15"	191,13		
1617			352590,27	1213144,29
	75° 02' 33"	157,19		
1618			352630,84	1213296,15
	74° 53' 51"	714,81		
1619			352817,08	1213986,27
	74° 51' 30"	101,84		
1620			352843,68	1214084,57
	74° 51' 35"	207,17		
1621			352897,79	1214284,55
	75° 30' 44"	525,12		
1622			353029,16	1214792,97
	75° 31' 07"	40,59		
1623			353039,31	1214832,27
	74° 57' 55"	322,89		
1624			353123,07	1215144,11
	75° 10' 48"	4,97		
1625			353124,34	1215148,91
	75° 07' 06"	107,66		
1626			353151,99	1215252,96
	74° 54' 44"	425,93		
1627			353262,86	1215664,21
	74° 54' 18"	60,9		
1628			353278,72	1215723,01
	74° 58' 37"	2,82		
1629			353279,45	1215725,73
	78° 50' 26"	419,08		
1630			353360,56	1216136,89
	78° 52' 46"	11,87		
1631			353362,85	1216148,54
	77° 00' 19"	0,13		
1632			353362,88	1216148,67
	78° 53' 06"	100,27		
1633			353382,21	1216247,06
	78° 53' 08"	489,4		
1634			353476,55	1216727,28
	78° 49' 55"	2,37		
1635			353477,01	1216729,61
	78° 46' 52"	79		
1636			353492,38	1216807,1
	78° 46' 34"	56,2		

Название (номер) межевого знака	Дирекционные углы (град. мин. сек.)	Длина линии(м)	X координата	Y координата
1637			353503,32	1216862,23
	89° 49' 10"	31,74		
1638			353503,42	1216893,97
	90° 22' 04"	65,44		
1639			353503	1216959,41
	10° 33' 53"	154,08		
1640			353654,47	1216987,66
	7° 57' 07"	134,09		
1641			353787,27	1217006,21
	27° 54' 51"	82,82		
1642			353860,45	1217044,98
	40° 33' 10"	73,04		
1643			353915,95	1217092,47
	35° 43' 05"	36,91		
1644			353945,92	1217114,02
	1° 41' 04"	129,28		
1645			354075,14	1217117,82
	6° 37' 49"	87,91		
1646			354162,46	1217127,97
	8° 36' 32"	77,16		
1647			354238,75	1217139,52
	348° 08' 55"	55,61		
1648			354293,17	1217128,1
	344° 16' 40"	50,45		
1649			354341,73	1217114,43
	36° 33' 44"	110,98		
1650			354430,87	1217180,54
	21° 22' 53"	36,97		
1651			354465,3	1217194,02
	5° 47' 06"	39,09		
1652			354504,19	1217197,96
	28° 00' 16"	112,71		
1653			354603,7	1217250,88
	254° 54' 48"	67,73		
1654			354586,07	1217185,48
	263° 19' 37"	569		
1655			354519,95	1216620,33
	263° 30' 09"	650,06		
1656			354446,39	1215974,45
	263° 55' 57"	32,26		
1657			354442,98	1215942,37
	17° 39' 04"	503,03		
1658			354922,33	1216094,9
	16° 31' 21"	550,9		
1659			355450,48	1216251,57
	16° 31' 01"	565		
1660			355992,17	1216412,2
	16° 30' 34"	40,75		
1661			356031,24	1216423,78
	16° 31' 07"	94,85		
1662			356122,18	1216450,75
	265° 50' 11"	92		

Название (номер) межевого знака	Дирекционные углы (град. мин. сек.)	Длина линии(м)	X координата	Y координата
1663			356115,5	1216358,99
	265° 51' 01"	39,52		
1664			356112,64	1216319,57
	265° 50' 19"	606,63		
1665			356068,62	1215714,54
	266° 19' 44"	436,06		
1666			356040,7	1215279,37
	267° 44' 00"	504,44		
1667			356020,75	1214775,32
	267° 33' 43"	881,3		
1668			355983,26	1213894,82
	355° 40' 10"	5,16		
1669			355988,41	1213894,43
	356° 15' 31"	394,77		
1670			356382,34	1213868,67
	356° 09' 10"	420,6		
1671			356801,99	1213840,45
	357° 14' 36"	267,61		
1672			357069,29	1213827,58
	355° 12' 31"	360,6		
1673			357428,63	1213797,46
	355° 08' 44"	116,75		
1674			357544,96	1213787,58
	355° 49' 27"	356,5		
1675			357900,51	1213761,62
	356° 34' 05"	853,78		
1676			358752,76	1213710,51
	355° 24' 41"	158,5		
1677			358910,75	1213697,83
	343° 02' 18"	4,18		
1678			358914,75	1213696,61
	356° 10' 02"	443,87		
1679			359357,63	1213666,94
	356° 22' 38"	106,82		
1680			359464,24	1213660,19
	356° 14' 39"	240,14		
1681			359703,86	1213644,46
	356° 12' 24"	580,41		
1682			360283	1213606,06
	355° 56' 47"	309,8		
1683			360592,02	1213584,16
	87° 16' 40"	551,88		
1684			360618,23	1214135,42
	87° 18' 01"	181,52		
1685			360626,78	1214316,74
	87° 09' 25"	267,54		
1686			360640,05	1214583,95
	88° 13' 58"	357,01		
1687			360651,06	1214940,79
	87° 52' 18"	665,07		
1688			360675,76	1215605,4
	352° 50' 03"	15,63		

Название (номер) межевого знака	Дирекционные углы (град. мин. сек.)	Длина линии(м)	X координата	Y координата
1689			360691,27	1215603,45
	1° 55' 35"	513,46		
1690			361204,44	1215620,71
	1° 24' 48"	562,78		
1691			361767,05	1215634,59
	92° 08' 58"	95,45		
1692			361763,47	1215729,97
	106° 16' 00"	55,59		
1693			361747,9	1215783,33
	95° 23' 45"	469,93		
1694			361703,71	1216251,18
	96° 09' 53"	1020,05		
1695			361594,17	1217265,33
	95° 34' 08"	131,59		
1696			361581,4	1217396,3
	53° 05' 47"	23,75		
1697			361595,66	1217415,29
	51° 03' 20"	456,05		
1698			361882,32	1217769,99
	50° 40' 03"	166,69		
1699			361987,97	1217898,92
	29° 29' 01"	55,51		
1700			362036,29	1217926,24
	29° 29' 05"	31,69		
1701			362063,88	1217941,84
	15° 14' 50"	102,93		
1702			362163,19	1217968,91
	14° 57' 05"	352,13		
1703			362503,4	1218059,76
	13° 57' 14"	317,12		
1704			362811,16	1218136,23
	13° 05' 12"	196,53		
1705			363002,59	1218180,73
	13° 31' 35"	190,22		
1706			363187,53	1218225,22
	18° 11' 12"	13,14		
1707			363200,01	1218229,32
	339° 41' 26"	8,7		
1708			363208,17	1218226,3
	352° 49' 56"	63,07		
1709			363270,75	1218218,43
	0° 18' 35"	12,95		
1710			363283,7	1218218,5
	11° 52' 19"	125,94		
1711			363406,95	1218244,41
	3° 07' 46"	64,48		
1712			363471,33	1218247,93
	352° 52' 48"	70,76		
1713			363541,54	1218239,16
	359° 58' 06"	54,12		
1714			363595,66	1218239,13
	10° 15' 12"	52,75		

Название (номер) межевого знака	Дирекционные углы (град. мин. сек.)	Длина линии(м)	X координата	Y координата
1715			363647,57	1218248,52
	8° 34' 20"	35,56		
1716			363682,73	1218253,82
	4° 46' 49"	66		
1717			363748,5	1218259,32
	2° 35' 51"	149,16		
1718			363897,51	1218266,08
	8° 06' 02"	57,55		
1719			363954,49	1218274,19
	359° 37' 14"	72,47		
1720			364026,96	1218273,71
	20° 47' 49"	72,66		
1721			364094,89	1218299,51
	32° 50' 27"	35,18		
1722			364124,45	1218318,59
	1° 11' 51"	69,38		
1723			364193,81	1218320,04
	343° 14' 45"	43,02		
1724			364235	1218307,64
	11° 38' 02"	110,29		
1725			364343,02	1218329,88
	359° 18' 57"	61,14		
1726			364404,16	1218329,15
	339° 23' 28"	50,85		
1727			364451,76	1218311,25
	13° 19' 34"	73,58		
1728			364523,36	1218328,21
	351° 42' 14"	60,02		
1729			364582,75	1218319,55
	27° 41' 33"	35,91		
1730			364614,55	1218336,24
	21° 30' 15"	47,96		
1731			364659,17	1218353,82
	356° 29' 53"	54,35		
1732			364713,42	1218350,5
	11° 50' 53"	55,33		
1733			364767,57	1218361,86
	12° 51' 15"	64,55		
1734			364830,5	1218376,22
	5° 02' 10"	63,22		
1735			364893,48	1218381,77
	6° 05' 28"	51,55		
1736			364944,74	1218387,24
	5° 02' 25"	72,05		
1737			365016,51	1218393,57
	355° 16' 10"	33,1		
1738			365049,5	1218390,84
	331° 43' 58"	102,69		
1739			365139,94	1218342,21
	42° 31' 03"	29,55		
1740			365161,72	1218362,18
	42° 00' 06"	555,49		

Название (номер) межевого знака	Дирекционные углы (град. мин. сек.)	Длина линии(м)	X координата	Y координата
1741			365574,52	1218733,89
	41° 58' 38"	362,33		
1742			365843,88	1218976,23
	41° 50' 52"	557,55		
1743			366259,21	1219348,2
	43° 48' 52"	104,59		
1744			366334,68	1219420,61
	53° 42' 43"	525,34		
1745			366645,6	1219844,06
	62° 16' 57"	73,59		
1746			366679,83	1219909,21
	54° 49' 52"	145,19		
1747			366763,46	1220027,9
	71° 55' 46"	579,26		
1748			366943,14	1220578,59
	78° 22' 23"	123,35		
1749			366968	1220699,41
	79° 23' 13"	36,92		
1750			366974,8	1220735,7
	44° 54' 31"	621,12		
1751			367414,7	1221174,2
	351° 25' 48"	649,46		
1752			368056,91	1221077,42
	314° 02' 33"	784,06		
1753			368601,98	1220513,82
	324° 16' 03"	369,74		
1754			368902,12	1220297,89
	299° 53' 34"	336,53		
1755			369069,84	1220006,13
	303° 37' 24"	378,07		
1756			369279,19	1219691,31
	313° 53' 38"	86,08		
1757			369338,87	1219629,28
	297° 27' 24"	62,66		
1758			369367,76	1219573,68
	300° 56' 48"	92,08		
1759			369415,11	1219494,71
	321° 52' 36"	49,55		
1760			369454,09	1219464,12
	298° 46' 19"	49,24		
1761			369477,79	1219420,96
	299° 13' 52"	71,24		
1762			369512,58	1219358,79
	319° 06' 13"	46,74		
1763			369547,91	1219328,19
	306° 01' 03"	51,49		
1764			369578,19	1219286,54
	300° 10' 47"	33,84		
1765			369595,2	1219257,29
	299° 11' 31"	24,3		
1766			369607,05	1219236,08
	285° 34' 51"	33,47		

Название (номер) межевого знака	Дирекционные углы (град. мин. сек.)	Длина линии(м)	X координата	Y координата
1767			369616,04	1219203,84
	292° 06' 24"	23,7		
1768			369624,96	1219181,88
	270° 21' 09"	22,75		
1769			369625,1	1219159,13
	264° 11' 59"	27,31		
1770			369622,34	1219131,96
	270° 21' 12"	30,82		
1771			369622,53	1219101,14
	268° 34' 24"	46,99		
1772			369621,36	1219054,16
	266° 06' 17"	49,31		
1773			369618,01	1219004,96
	274° 16' 19"	53,7		
1774			369622,01	1218951,41
	291° 50' 58"	59,95		
1775			369644,32	1218895,77
	316° 02' 09"	39,9		
1776			369673,04	1218868,07
	343° 48' 48"	50,54		
1777			369721,58	1218853,98
	352° 45' 32"	34,27		
1778			369755,58	1218849,66
	1° 22' 50"	60,19		
1779			369815,75	1218851,11
	351° 34' 55"	38,25		
1780			369853,59	1218845,51
	345° 00' 40"	96,86		
1781			369947,15	1218820,46
	333° 46' 10"	43,67		
1782			369986,32	1218801,16
	345° 29' 27"	36,44		
1783			370021,6	1218792,03
	352° 44' 44"	114,19		
1784			370134,88	1218777,61
	344° 33' 42"	70,47		
1785			370202,81	1218758,85
	327° 59' 02"	39,4		
1786			370236,22	1218737,96
	313° 36' 13"	87,64		
1787			370296,66	1218674,5
	325° 56' 45"	61,56		
1788			370347,66	1218640,03
	333° 04' 51"	178,78		
1789			370507,07	1218559,09
	324° 00' 59"	124,75		
1790			370608,02	1218485,79
	314° 51' 24"	135,78		
1791			370703,79	1218389,54
	308° 29' 44"	113,79		
1792			370774,62	1218300,48
	313° 22' 01"	92,3		

Название (номер) межевого знака	Дирекционные углы (град. мин. сек.)	Длина линии(м)	X координата	Y координата
1793			370838	1218233,38
	353° 29' 09"	133,89		
1794			370971,03	1218218,19
	9° 50' 06"	27,05		
1795			370997,68	1218222,81
	22° 04' 23"	41,91		
1796			371036,52	1218238,56
	33° 11' 36"	29,76		
1797			371061,42	1218254,85
	61° 09' 17"	39,34		
1798			371080,4	1218289,31
	111° 37' 32"	96,76		
1799			371044,74	1218379,26
	94° 59' 46"	18,83		
1800			371043,1	1218398,02
	72° 35' 47"	18,62		
1801			371048,67	1218415,79
	51° 18' 18"	58,53		
1802			371085,26	1218461,47
	46° 12' 20"	61,16		
1803			371127,59	1218505,62
	42° 49' 05"	54,23		
1804			371167,37	1218542,48
	59° 59' 35"	42,31		
1805			371188,53	1218579,12
	89° 44' 09"	75,91		
1806			371188,88	1218655,03
	74° 42' 44"	63,3		
1807			371205,57	1218716,09
	85° 26' 10"	73,64		
1808			371211,43	1218789,5
	77° 03' 55"	63,08		
1809			371225,55	1218850,98
	50° 34' 03"	75,29		
1810			371273,37	1218909,13
	60° 50' 03"	84,46		
1811			371314,53	1218982,88
	69° 00' 54"	112,59		
1812			371354,85	1219088
	57° 01' 58"	81,13		
1813			371399	1219156,07
	46° 10' 13"	107,33		
1814			371473,33	1219233,5
	58° 40' 03"	63,71		
1815			371506,46	1219287,92
	88° 57' 38"	48,51		
1816			371507,34	1219336,42
	104° 50' 23"	120,88		
1817			371476,38	1219453,27
	129° 20' 20"	101,72		
1818			371411,9	1219531,94
	114° 42' 55"	44,75		

Название (номер) межевого знака	Дирекционные углы (град. мин. сек.)	Длина линии(м)	X координата	Y координата
1819			371393,19	1219572,59
	100° 38' 01"	50,67		
1820			371383,84	1219622,39
	74° 18' 21"	66,73		
1821			371401,89	1219686,63
	41° 31' 50"	77,7		
1822			371460,06	1219738,15
	52° 42' 21"	111,54		
1823			371527,64	1219826,88
	45° 25' 06"	89,11		
1824			371590,19	1219890,35
	13° 31' 06"	45,09		
1825			371634,03	1219900,89
	23° 20' 00"	41,33		
1826			371671,98	1219917,26
	44° 42' 55"	83,94		
1827			371731,63	1219976,32
	34° 37' 50"	44,27		
1828			371768,06	1220001,48
	14° 48' 31"	52,9		
1829			371819,2	1220015
	11° 55' 56"	65,73		
1830			371883,51	1220028,59
	32° 31' 07"	88,17		
1831			371957,86	1220075,99
	51° 29' 24"	48,98		
1832			371988,36	1220114,32
	34° 06' 27"	42,25		
1833			372023,34	1220138,01
	351° 13' 45"	74,11		
1834			372096,58	1220126,71
	342° 51' 52"	53,69		
1835			372147,89	1220110,89
	341° 35' 29"	95,82		
1836			372238,81	1220080,63
	346° 59' 06"	57,15		
1837			372294,49	1220067,76
	354° 25' 30"	85,33		
1838			372379,42	1220059,47
	4° 15' 57"	64,53		
1839			372443,77	1220064,27
	22° 33' 25"	42,67		
1840			372483,18	1220080,64
	50° 51' 26"	43,72		
1841			372510,78	1220114,55
	58° 54' 06"	53,3		
1842			372538,31	1220160,19
	57° 56' 53"	57,34		
1843			372568,74	1220208,79
	37° 39' 00"	45,99		
1844			372605,15	1220236,88
	30° 34' 45"	72,83		

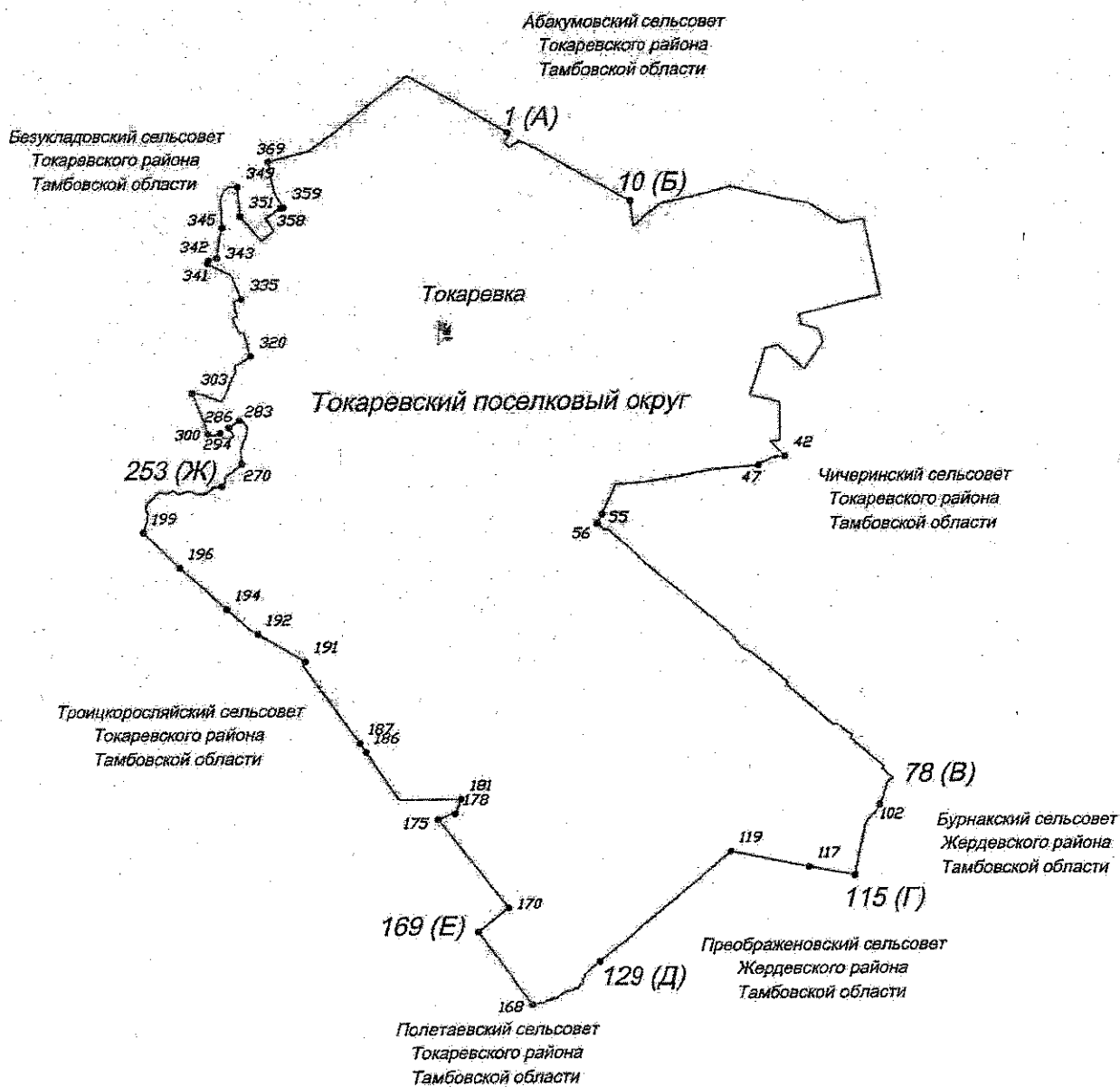
Название (номер) межевого знака	Дирекционные углы (град. мин. сек.)	Длина линии(м)	X координата	Y координата
1845			372667,85	1220273,93
	33° 57' 02"	46,97		
1846			372706,81	1220300,16
	48° 34' 54"	56,59		
1847			372744,25	1220342,6
	43° 36' 03"	49,23		
1848			372779,9	1220376,55
	27° 25' 50"	40,27		
1849			372815,64	1220395,1
	35° 33' 15"	48,34		
1850			372854,97	1220423,21
	58° 54' 06"	53,3		
1851			372882,5	1220468,85
	74° 18' 46"	95,38		
1852			372908,29	1220560,68
	78° 12' 51"	97,53		
1853			372928,21	1220656,15
	79° 17' 22"	106,86		
1854			372948,07	1220761,15
	72° 39' 43"	74,66		
1855			372970,32	1220832,42
	84° 12' 38"	68,6		
1856			372977,24	1220900,67
	84° 13' 32"	89,25		
1857			372986,22	1220989,47
	88° 20' 59"	84,38		
1858			372988,65	1221073,82
	103° 00' 31"	76,68		
1859			372971,39	1221148,53
	140° 38' 44"	55,13		
1860			372928,76	1221183,49
	147° 09' 28"	80,41		
1861			372861,2	1221227,1
	156° 56' 09"	110,81		
1862			372759,25	1221270,51
	127° 01' 32"	44,14		
1863			372732,67	1221305,75
	36° 25' 21"	71,21		
1864			372789,97	1221348,03
	37° 09' 00"	277,71		
1865			373011,32	1221515,74
	37° 44' 31"	892,77		
1866			373717,3	1222062,21
	37° 27' 37"	536,57		
1867			374143,22	1222388,56
	66° 19' 23"	799,95		
1868			374464,46	1223121,17
	66° 27' 26"	568,23		
1869			374691,43	1223642,1
	24° 57' 23"	84,28		
1870			374767,84	1223677,66
	23° 58' 59"	11,32		

Название (номер) межевого знака	Дирекционные углы (град. мин. сек.)	Длина линии(м)	X координата	Y координата
1871			374778,18	1223682,26
	26° 02' 36"	188,07		
1872			374947,15	1223764,83
	26° 43' 55"	354,41		
1873			375263,68	1223924,25
	328° 42' 34"	181,85		
1874			375419,08	1223829,8
	329° 55' 09"	4,23		
1875			375422,74	1223827,68
	330° 41' 07"	472,09		
1876			375834,38	1223596,54
	330° 41' 08"	324,53		
1877			376117,35	1223437,65
	330° 41' 38"	23		
1878			376137,41	1223426,39
	331° 04' 06"	148,05		
1879			376266,98	1223354,77
	331° 27' 08"	48,09		
1880			376309,22	1223331,79
	331° 06' 22"	388,07		
1881			376648,98	1223144,28
	331° 06' 16"	135,39		
1882			376767,51	1223078,86
	331° 07' 28"	208,55		
1883			376950,13	1222978,15
	331° 07' 20"	307,97		
1884			377219,8	1222829,42
	331° 09' 34"	14,3		
1885			377232,33	1222822,52
	70° 11' 27"	502,11		
1886			377402,49	1223294,92
	69° 14' 45"	507,79		
1887			377582,43	1223769,76
	68° 12' 27"	166,84		
1888			377644,37	1223924,68
	70° 42' 31"	218,15		
1889			377716,44	1224130,58
	70° 02' 38"	89,22		
1890			377746,89	1224214,44
	70° 02' 25"	156,87		
1891			377800,44	1224361,89
	70° 02' 51"	51,22		
1892			377817,92	1224410,04
	66° 14' 00"	116,7		
1893			377864,95	1224516,84
	359° 35' 38"	1162,51		
1894			379027,43	1224508,6
	10° 41' 03"	217,81		
1895			379241,46	1224548,98
	12° 48' 38"	156,59		
1896			379394,15	1224583,7
	10° 38' 37"	108,28		

Название (номер) межевого знака	Дирекционные углы (град. мин. сек.)	Длина линии(м)	X координата	Y координата
1897			379500,57	1224603,7
	12° 51' 49"	494,45		
1898			379982,61	1224713,78
	12° 33' 45"	426,19		
1899			380398,6	1224806,48
	10° 44' 57"	42,68		
1900			380440,53	1224814,44
	11° 41' 31"	915,66		
1			381337,19	1225000

Приложение 2
к Закону Тамбовской области «Об установлении границ
муниципальных образований Токаревского района
Тамбовской области и определении места нахождения
их представительных органов и о признании
утратившими силу отдельных положений некоторых
законодательных актов Тамбовской области»

**Схема границ
муниципального образования - Токаревский поселковый округ
Токаревского района Тамбовской области**



**Описание границ
муниципального образования - Токарёвский поселковый округ
Токарёвского района Тамбовской области**

I. Участок границы с муниципальным образованием – Абакумовский сельсовет Токарёвского района Тамбовской области (от А до Б)

Граница с муниципальным образованием — Абакумовский сельсовет Токарёвского района Тамбовской области проходит:

- от т.1(А) до т.10(Б) по меже.

II. Участок границы с муниципальным образованием — Чичеринский сельсовет Токарёвского района Тамбовской области (от Б до В)

Граница с муниципальным образованием — Чичеринский сельсовет Токарёвского района Тамбовской области проходит:

- от т.10(Б) до т.42 по меже;

- от т.42 до т.47 по дну балки;

- от т.47 до т.55 по меже;

- от т.55 до т.56 пересекая полосу отвода железной дороги;

- от т.56 до т.78(В) по юго-западной стороне полсы отвода железной дороги.

III. Участок границы с муниципальным образованием – Бурнакский сельсовет Жердевского района Тамбовской области (от В до Г)

Граница с муниципальным образованием — Бурнакский сельсовет Жердевского района Тамбовской области проходит:

- от т.78(В) до т.102 по дну балки до полосы отвода железной дороги;

- от т.102 до т.115(Г) по западной стороне лесополосы.

IV. Участок границы с муниципальным образованием — Преображенковский сельсовет Жердиевского района Тамбовской области (от Г до Д)

Граница с муниципальным образованием — Преображенковский сельсовет Жердевского района Тамбовской области проходит:

- от т.115(Г) до т.117 по меже;

- от т.117 до т.119 по северной стороне лесополосы;

- от т.119 до т.129(Д) по меже.

V. Участок границы с муниципальным образованием – Полетаевский сельсовет Токарёвского района Тамбовской области (от Д до Е)

Граница с муниципальным образованием — Полетаевский сельсовет Токарёвского района Тамбовской области проходит:

- от т.129(Д) до т.168 по дну балки;

- от т.168 до т.169(Е) по меже.

VI. Участок границы с муниципальным образованием – Троицкоросляйский сельсовет Токарёвского района Тамбовской области (от Е до Ж)

Граница с муниципальным образованием — Троицкоросляйский сельсовет Токарёвского района Тамбовской области проходит:

- от т.169(Е) до т.170 по юго-восточной стороне лесополосы;
- от т.170 до т.175 по меже;
- от т.175 до т.178 по середине р. Токай;
- от т.178 до т.181 по склону балки;
- от т.181 до т.186 по меже;
- от т.186 до т.187 пересекая балку;
- от т.187 до т.191 по юго-западной стороне лесополосы;
- от т.191 до т.192 по восточной стороне лесополосы;
- от т.192 до т.194 пересекая балку;
- от т.194 до т.196 по восточной стороне лесополосы;
- от т.196 до т.199 по меже до середины р. Большая Эртиль;
- от т.199 до т.253(Ж) по середине р. Большая Эртиль.

**VII. Участок границы с муниципальным образованием —
Безукладовский сельсовет Токарёвского района Тамбовской области (от
Ж до А)**

Граница с муниципальным образованием — Безукладовский сельсовет Токарёвского района Тамбовской области проходит:

- от т.253(Ж) до т.270 по середине р. Большая Эртиль;
- от т.270 до т.283 по дну балки до середины р. Большая Эртиль;
- от т.283 до т.286 по автомобильной дороге;
- от т.286 до т.294 пересекая автомобильную дорогу вокруг территории завода;
- от т.294 до т.300 по автомобильной дороге;
- от т.300 до т.303 по западной стороне лесополосы;
- от т.303 до т.320 по ручью;
- от т.320 до т.335 по меже;
- от т.335 до т.341 по автомобильной дороге;
- от т.341 до т.342 пересекая полосу отвода железной дороги;
- от т.342 до т.343 по автомобильной дороге;
- от т.343 до т.345 по грунтовой дороге;
- от т.345 до т.349 по меже;
- от т.349 до т.351 по грунтовой дороге;
- от т.351 до т.358 по меже;
- от т.358 до т.359 пересекая полосу отвода автомобильной дороги;
- от т.359 до т.369 вдоль восточной стороны полосы отвода автомобильной дороги;
- от т.369 до т.1(А) по меже.

**Каталог координат
характерных точек границ муниципального образования -
Токарёвский поселковый округ Токарёвского района Тамбовской области**

Название (номер) межевого знака	Дирекционные углы (град. мин. сек.)	Длина линии(м)	X координата	Y координата
1			353661,7	1230180,51
	124° 01' 32"	47,36		
2			353635,2	1230219,76
	212° 56' 49"	160,81		
3			353500,25	1230132,3
	133° 11' 51"	115,32		
4			353421,31	1230216,37
	57° 57' 20"	196,84		
5			353525,75	1230383,22
	114° 53' 18"	273,45		
6			353410,67	1230631,27
	123° 17' 05"	30,58		
7			353393,89	1230656,83
	119° 52' 52"	631,13		
8			353079,46	1231204,06
	119° 24' 34"	336,32		
9			352914,31	1231497,04
	119° 20' 49"	740,59		
10			352551,35	1232142,59
	172° 20' 41"	415,57		
11			352139,48	1232197,95
	51° 17' 32"	591,75		
12			352509,53	1232659,72
	78° 23' 34"	383,7		
13			352586,73	1233035,57
	79° 52' 05"	55,99		
14			352596,58	1233090,69
	78° 52' 00"	116,47		
15			352619,07	1233204,97
	74° 52' 13"	340,57		
16			352707,96	1233533,73
	74° 28' 09"	250,71		
17			352775,09	1233775,29
	103° 46' 01"	239,48		
18			352718,1	1234007,89
	103° 33' 14"	588,03		
19			352580,29	1234579,54
	99° 28' 13"	445,98		
20			352506,91	1235019,44
	122° 03' 00"	616,29		
21			352179,87	1235541,8
	80° 20' 53"	363,65		
22			352240,84	1235900,3
	167° 48' 22"	1245,61		
23			351023,33	1236163,4
	256° 58' 11"	528,46		
24			350904,18	1235648,55
	255° 31' 51"	497,8		
25			350779,8	1235166,54
	257° 23' 55"	301,1		
26			350714,11	1234872,69
	170° 04' 40"	161,22		
27			350555,3	1234900,47

Название (номер) межевого знака	Дирекционные углы (град. мин. сек.)	Длина линии(м)	X координата	Y координата
	105° 58' 58"	286,76		
28			350476,34	1235176,15
	160° 17' 00"	219,55		
29			350269,66	1235250,22
	214° 33' 36"	520,16		
30			349841,29	1234955,15
	311° 45' 08"	571,4		
31			350221,79	1234528,87
	257° 37' 18"	216,78		
32			350175,32	1234317,13
	196° 31' 29"	277,01		
33			349909,75	1234238,34
	198° 17' 17"	147,9		
34			349769,32	1234191,93
	198° 17' 15"	210,24		
35			349569,7	1234125,96
	198° 32' 28"	153,53		
36			349424,14	1234077,14
	102° 58' 32"	270,56		
37			349363,39	1234340,79
	104° 24' 09"	222,33		
38			349308,09	1234556,13
	180° 37' 29"	36,69		
39			349271,4	1234555,73
	178° 54' 27"	565,39		
40			348706,11	1234566,51
	267° 14' 13"	174,05		
41			348697,72	1234392,66
	134° 16' 41"	347,39		
42			348455,19	1234641,38
	264° 38' 02"	115,81		
43			348444,36	1234526,08
	263° 39' 46"	44,3		
44			348439,47	1234482,05
	257° 52' 47"	53,25		
45			348428,29	1234429,99
	244° 57' 23"	182,42		
46			348351,07	1234264,72
	233° 22' 54"	67,43		
47			348310,85	1234210,6
	264° 51' 22"	238,91		
48			348289,43	1233972,65
	265° 40' 52"	398,09		
49			348259,45	1233575,69
	263° 57' 31"	110,5		
50			348247,82	1233465,8
	258° 45' 03"	577,21		
51			348135,22	1232899,68
	260° 35' 58"	497,87		
52			348053,9	1232408,5
	265° 31' 50"	499,95		
53			348014,94	1231910,07
	204° 32' 03"	197,86		
54			347834,94	1231827,91
	204° 52' 35"	310,82		
55			347552,96	1231697,16
	208° 03' 11"	171,36		

Название (номер) межевого знака	Дирекционные углы (град. мин. сек.)	Длина линии(м)	X координата	Y координата
56			347401,73	1231616,57
	132° 16' 42"	137,9		
57			347308,96	1231718,6
	97° 19' 26"	73,97		
58			347299,53	1231791,97
	131° 09' 04"	622,04		
59			346890,2	1232260,35
	131° 00' 17"	500,04		
60			346562,11	1232637,71
	129° 00' 55"	493,99		
61			346251,13	1233021,53
	130° 43' 04"	501,34		
62			345924,09	1233401,51
	130° 18' 03"	499,15		
63			345601,24	1233782,19
	142° 28' 56"	250,44		
64			345402,6	1233934,71
	115° 30' 36"	152,53		
65			345336,91	1234072,37
	128° 46' 03"	405,12		
66			345083,24	1234388,24
	129° 10' 37"	371,4		
67			344848,62	1234676,15
	214° 03' 29"	44,93		
68			344811,4	1234650,99
	131° 15' 30"	528,24		
69			344463,05	1235048,09
	130° 42' 19"	448,7		
70			344170,42	1235388,24
	88° 26' 02"	70,26		
71			344172,34	1235458,47
	129° 09' 04"	295,8		
72			343985,58	1235687,86
	216° 45' 04"	47,31		
73			343947,67	1235659,55
	130° 32' 20"	702,07		
74			343491,35	1236193,1
	218° 06' 44"	37,09		
75			343462,17	1236170,21
	132° 40' 32"	20,05		
76			343448,58	1236184,95
	134° 34' 41"	73,93		
77			343396,69	1236237,61
	131° 49' 03"	146,09		
78			343299,28	1236346,49
	245° 45' 28"	56,16		
79			343276,22	1236295,28
	239° 21' 47"	13,23		
80			343269,48	1236283,9
	226° 46' 44"	27,34		
81			343250,76	1236263,98
	212° 48' 53"	19,06		
82			343234,74	1236253,65
	199° 54' 50"	12,74		
83			343222,76	1236249,31
	186° 55' 18"	19,92		
84			343202,99	1236246,91

Название (номер) межевого знака	Дирекционные углы (град. мин. сек.)	Длина линии(м)	X координата	Y координата
	175° 21' 22"	16,67		
85			343186,37	1236248,26
	202° 13' 47"	21,36		
86			343166,6	1236240,18
	201° 08' 04"	33,5		
87			343135,35	1236228,1
	206° 58' 17"	20,17		
88			343117,37	1236218,95
	200° 43' 24"	26,85		
89			343092,26	1236209,45
	201° 46' 03"	21,92		
90			343071,9	1236201,32
	200° 32' 40"	11,6		
91			343061,04	1236197,25
	190° 46' 59"	21,75		
92			343039,67	1236193,18
	180° 00' 00"	6,11		
93			343033,56	1236193,18
	194° 12' 35"	24,85		
94			343009,47	1236187,08
	199° 44' 59"	14,06		
95			342996,24	1236182,33
	199° 37' 15"	15,13		
96			342981,99	1236177,25
	211° 59' 11"	9,61		
97			342973,84	1236172,16
	201° 32' 45"	29,54		
98			342946,36	1236161,31
	210° 29' 25"	15,35		
99			342933,13	1236153,52
	211° 02' 42"	16,95		
100			342918,61	1236144,78
	224° 00' 00"	13,78		
101			342908,7	1236135,21
	189° 20' 28"	27,17		
102			342881,89	1236130,8
	211° 58' 37"	12,8		
103			342871,03	1236124,02
	196° 44' 27"	32,95		
104			342839,48	1236114,53
	212° 17' 33"	19,67		
105			342822,85	1236104,02
	219° 16' 22"	9,64		
106			342815,39	1236097,92
	218° 56' 16"	36,69		
107			342786,85	1236074,86
	205° 59' 47"	19,83		
108			342769,03	1236066,17
	212° 38' 31"	24,71		
109			342748,22	1236052,84
	222° 24' 05"	43,2		
110			342716,32	1236023,71
	223° 42' 28"	35,43		
111			342690,71	1235999,23
	228° 07' 52"	75,6		
112			342640,25	1235942,93
	225° 19' 54"	36,64		

Название (номер) межевого знака	Дирекционные углы (град. мин. сек.)	Длина линии(м)	X координата	Y координата
113			342614,49	1235916,87
	200° 28' 36"	71,01		
114			342547,97	1235892,03
	191° 45' 25"	806,34		
115			341758,55	1235727,73
	280° 20' 43"	316,35		
116			341815,36	1235416,52
	280° 28' 02"	418,61		
117			341891,41	1235004,88
	280° 58' 55"	501,31		
118			341986,91	1234512,75
	281° 28' 38"	777,86		
119			342141,69	1233750,44
	229° 53' 26"	16,17		
120			342131,27	1233738,07
	229° 52' 35"	543,19		
121			341781,22	1233322,72
	229° 25' 33"	204,89		
122			341647,95	1233167,09
	231° 34' 15"	170,61		
123			341541,91	1233033,44
	229° 35' 57"	198,06		
124			341413,54	1232882,61
	230° 50' 27"	1128,35		
125			340701,01	1232007,69
	231° 20' 25"	4,1		
126			340698,45	1232004,49
	231° 09' 41"	126,1		
127			340619,37	1231906,27
	231° 13' 51"	20,46		
128			340606,56	1231890,32
	231° 14' 02"	336,6		
129			340395,8	1231627,87
	232° 20' 02"	192,16		
130			340278,38	1231475,76
	224° 00' 45"	129,24		
131			340185,43	1231385,96
	183° 42' 01"	37,81		
132			340147,7	1231383,52
	220° 47' 48"	23,54		
133			340129,88	1231368,14
	236° 07' 36"	29,46		
134			340113,46	1231343,68
	186° 57' 37"	17,25		
135			340096,34	1231341,59
	161° 48' 53"	26,85		
136			340070,83	1231349,97
	183° 34' 58"	16,8		
137			340054,06	1231348,92
	233° 13' 04"	43,19		
138			340028,2	1231314,33
	205° 18' 21"	49,85		
139			339983,13	1231293,02
	213° 20' 50"	17,15		
140			339968,8	1231283,59
	249° 17' 02"	13,82		
141			339963,91	1231270,66

Название (номер) межевого знака	Дирекционные углы (град. мин. сек.)	Длина линии(м)	X координата	Y координата
	273° 11' 06"	12,6		
142			339964,61	1231258,08
	299° 55' 42"	14,71		
143			339971,95	1231245,33
	269° 25' 37"	18		
144			339971,77	1231227,33
	240° 45' 33"	20,02		
145			339961,99	1231209,86
	231° 17' 20"	34,92		
146			339940,15	1231182,61
	257° 05' 35"	94,64		
147			339919,01	1231090,36
	242° 54' 44"	102,43		
148			339872,37	1230999,17
	226° 53' 07"	67,49		
149			339826,24	1230949,9
	243° 40' 13"	18,51		
150			339818,03	1230933,31
	270° 53' 12"	34,25		
151			339818,56	1230899,06
	247° 25' 54"	14,57		
152			339812,97	1230885,61
	233° 17' 33"	23,97		
153			339798,64	1230866,39
	268° 47' 14"	8,03		
154			339798,47	1230858,36
	294° 48' 15"	17,9		
155			339805,98	1230842,11
	251° 55' 04"	17,46		
156			339800,56	1230825,51
	206° 33' 54"	16,79		
157			339785,54	1230818
	232° 47' 17"	6,37		
158			339781,69	1230812,93
	267° 33' 48"	12,23		
159			339781,17	1230800,71
	285° 16' 00"	21,91		
160			339786,94	1230779,57
	227° 51' 48"	66,67		
161			339742,21	1230730,13
	262° 45' 54"	19,37		
162			339739,77	1230710,91
	280° 41' 11"	13,16		
163			339742,21	1230697,98
	288° 35' 45"	21,39		
164			339749,03	1230677,71
	257° 06' 17"	12,55		
165			339746,23	1230665,48
	243° 38' 28"	63,36		
166			339718,1	1230608,71
	261° 39' 45"	27,72		
167			339714,08	1230581,28
	274° 10' 36"	33,64		
168			339716,53	1230547,73
	323° 36' 42"	1449,66		
169			340883,53	1229687,71
	51° 47' 10"	614,75		

Название (номер) межевого знака	Дирекционные углы (град. мин. сек.)	Длина линии(м)	X координата	Y координата
170			341263,81	1230170,72
	321° 57' 20"	476,82		
171			341639,32	1229876,87
	321° 55' 53"	685,72		
172			342179,17	1229454,05
	321° 17' 47"	384,59		
173			342479,3	1229213,57
	321° 07' 49"	202,42		
174			342636,9	1229086,54
	324° 10' 57"	57,6		
175			342683,61	1229052,83
	69° 17' 28"	172,39		
176			342744,57	1229214,08
	72° 07' 30"	48,87		
177			342759,57	1229260,59
	77° 04' 30"	61,65		
178			342773,36	1229320,68
	31° 59' 29"	43,41		
179			342810,18	1229343,68
	22° 27' 39"	74,54		
180			342879,07	1229372,16
	23° 14' 46"	134,26		
181			343002,43	1229425,15
	269° 49' 21"	985,1		
182			342999,38	1228440,05
	323° 25' 16"	250,84		
183			343200,81	1228290,57
	327° 45' 59"	162,14		
184			343337,96	1228204,09
	326° 46' 12"	85,31		
185			343409,32	1228157,34
	324° 42' 33"	440,62		
186			343768,97	1227902,78
	326° 00' 06"	179,37		
187			343917,68	1227802,48
	325° 33' 52"	727,88		
188			344518,01	1227390,88
	327° 15' 41"	219,82		
189			344702,91	1227272
	325° 25' 01"	563,5		
190			345166,84	1226952,16
	26° 20' 00"	75,23		
191			345234,26	1226985,53
	300° 20' 27"	874,09		
192			345675,8	1226231,16
	299° 22' 49"	156,7		
193			345752,68	1226094,61
	312° 30' 37"	481,19		
194			346077,83	1225739,9
	312° 24' 28"	491,68		
195			346409,42	1225376,86
	311° 19' 40"	505,3		
196			346743,1	1224997,41
	313° 28' 17"	472,32		
197			347068,05	1224654,64
	312° 05' 42"	204,83		
198			347205,36	1224502,65

Название (номер) межевого знака	Дирекционные углы (град. мин. сек.)	Длина линии(м)	X координата	Y координата
	314° 30' 48"	139,87		
199			347303,42	1224402,91
	36° 19' 22"	36,23		
200			347332,61	1224424,37
	12° 16' 35"	67,44		
201			347398,51	1224438,71
	14° 08' 02"	82,52		
202			347478,53	1224458,86
	7° 33' 35"	31,54		
203			347509,8	1224463,01
	12° 22' 55"	70,65		
204			347578,81	1224478,16
	351° 44' 58"	38,33		
205			347616,74	1224472,66
	340° 01' 24"	22,33		
206			347637,73	1224465,03
	326° 34' 31"	19,77		
207			347654,23	1224454,14
	329° 51' 21"	17,62		
208			347669,47	1224445,29
	348° 21' 52"	25,88		
209			347694,82	1224440,07
	20° 48' 29"	48,42		
210			347740,08	1224457,27
	36° 47' 07"	62,21		
211			347789,9	1224494,52
	47° 46' 16"	60,99		
212			347830,89	1224539,68
	42° 06' 43"	50,24		
213			347868,16	1224573,37
	39° 27' 01"	37,36		
214			347897,01	1224597,11
	52° 54' 26"	41,12		
215			347921,81	1224629,91
	64° 39' 23"	41,54		
216			347939,59	1224667,45
	76° 53' 40"	28,23		
217			347945,99	1224694,94
	97° 01' 06"	23,98		
218			347943,06	1224718,74
	120° 38' 36"	30,37		
219			347927,58	1224744,87
	106° 45' 17"	29,66		
220			347919,03	1224773,27
	74° 18' 52"	20,9		
221			347924,68	1224793,39
	66° 12' 01"	42,55		
222			347941,85	1224832,32
	65° 55' 40"	23,85		
223			347951,58	1224854,1
	64° 09' 13"	29,59		
224			347964,48	1224880,73
	101° 59' 20"	31,77		
225			347957,88	1224911,81
	130° 54' 57"	21,94		
226			347943,51	1224928,39
	129° 51' 00"	41,2		

Название (номер) межевого знака	Дирекционные углы (град. мин. сек.)	Длина линии(м)	X координата	Y координата
227			347917,11	1224960,02
	106° 32' 21"	11,66		
228			347913,79	1224971,2
	95° 23' 09"	14,92		
229			347912,39	1224986,05
	84° 27' 53"	21,77		
230			347914,49	1225007,72
	70° 39' 04"	27,56		
231			347923,62	1225033,72
	67° 09' 46"	63,49		
232			347948,26	1225092,23
	78° 55' 47"	15,47		
233			347951,23	1225107,41
	89° 04' 15"	17,88		
234			347951,52	1225125,29
	93° 43' 51"	40,27		
235			347948,9	1225165,47
	95° 56' 52"	14,67		
236			347947,38	1225180,06
	112° 59' 46"	23,42		
237			347938,23	1225201,62
	113° 13' 40"	54,01		
238			347916,93	1225251,25
	98° 55' 20"	12,38		
239			347915,01	1225263,48
	90° 00' 00"	49,79		
240			347915,01	1225313,27
	94° 16' 13"	30,48		
241			347912,74	1225343,67
	91° 02' 39"	42,26		
242			347911,97	1225385,92
	70° 56' 12"	10,38		
243			347915,36	1225395,73
	65° 10' 09"	33,7		
244			347929,51	1225426,31
	59° 52' 38"	32,72		
245			347945,93	1225454,61
	49° 23' 51"	48,32		
246			347977,38	1225491,3
	47° 53' 58"	36,48		
247			348001,84	1225518,37
	61° 24' 56"	17,51		
248			348010,22	1225533,75
	71° 51' 14"	21,32		
249			348016,86	1225554,01
	76° 57' 58"	31,75		
250			348024,02	1225584,94
	84° 18' 39"	31,78		
251			348027,17	1225616,56
	92° 29' 37"	24,13		
252			348026,12	1225640,67
	73° 39' 50"	24,78		
253			348033,09	1225664,45
	69° 54' 17"	27,5		
254			348042,54	1225690,28
	36° 24' 41"	21,5		
255			348059,84	1225703,04

Название (номер) межевого знака	Дирекционные углы (град. мин. сек.)	Длина линии(м)	X координата	Y координата
	30° 21' 46"	9,32		
256			348067,88	1225707,75
	13° 48' 16"	19,78		
257			348087,09	1225712,47
	9° 03' 04"	15,57		
258			348102,47	1225714,92
	4° 26' 59"	51,69		
259			348154	1225718,93
	22° 55' 50"	13,47		
260			348166,41	1225724,18
	30° 16' 16"	42,27		
261			348202,92	1225745,49
	57° 05' 05"	14,15		
262			348210,61	1225757,37
	62° 33' 47"	61,42		
263			348238,91	1225811,88
	46° 27' 02"	19,27		
264			348252,19	1225825,85
	40° 02' 44"	34,22		
265			348278,39	1225847,87
	49° 04' 42"	27,74		
266			348296,56	1225868,83
	62° 47' 46"	56,57		
267			348322,42	1225919,14
	42° 53' 08"	40,06		
268			348351,77	1225946,4
	45° 30' 29"	27,91		
269			348371,33	1225966,31
	54° 20' 04"	19,79		
270			348382,87	1225982,39
	355° 24' 20"	82,9		
271			348465,5	1225975,75
	350° 40' 03"	64,63		
272			348529,27	1225965,27
	0° 00' 00"	66,73		
273			348596	1225965,27
	14° 29' 45"	94,92		
274			348687,9	1225989,03
	21° 26' 24"	92,72		
275			348774,2	1226022,92
	21° 25' 48"	90,84		
276			348858,76	1226056,11
	5° 58' 58"	43,56		
277			348902,08	1226060,65
	0° 00' 00"	48,92		
278			348951	1226060,65
	346° 58' 13"	29,41		
279			348979,65	1226054,02
	329° 47' 02"	36,8		
280			349011,45	1226035,5
	318° 30' 51"	32,18		
281			349035,56	1226014,18
	307° 13' 55"	32,91		
282			349055,47	1225987,98
	300° 29' 21"	46,59		
283			349079,11	1225947,83
	232° 46' 00"	23,02		

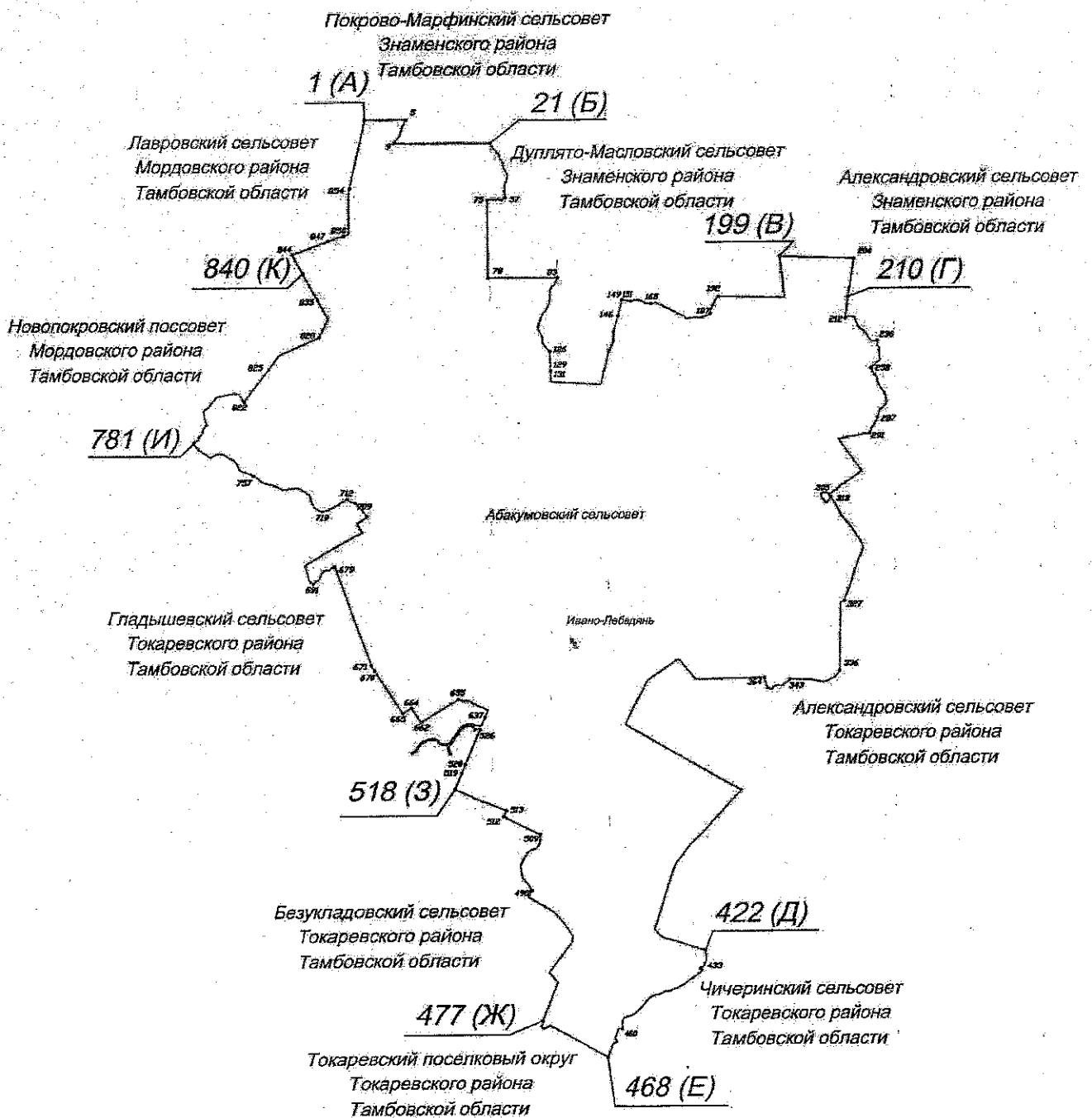
Название (номер) межевого знака	Дирекционные углы (град. мин. сек.)	Длина линии(м)	X координата	Y координата
284			349065,18	1225929,5
	237° 04' 14"	46,6		
285			349039,85	1225890,39
	237° 14' 29"	138,2		
286			348965,07	1225774,17
	150° 45' 49"	22,36		
287			348945,56	1225785,09
	150° 50' 36"	79,13		
288			348876,46	1225823,64
	150° 57' 28"	63,12		
289			348821,28	1225854,28
	249° 49' 16"	86,24		
290			348791,53	1225773,33
	280° 20' 17"	35,5		
291			348797,9	1225738,41
	280° 02' 29"	54,48		
292			348807,4	1225684,76
	330° 09' 16"	67,76		
293			348866,17	1225651,04
	331° 38' 35"	16,59		
294			348880,77	1225643,16
	237° 14' 01"	45,42		
295			348856,19	1225604,97
	253° 09' 22"	29,61		
296			348847,61	1225576,63
	261° 06' 27"	78,34		
297			348835,5	1225499,23
	282° 26' 14"	6,78		
298			348836,96	1225492,61
	296° 11' 39"	31,78		
299			348850,99	1225464,09
	300° 52' 39"	21,65		
300			348862,1	1225445,51
	339° 40' 55"	217		
301			349065,6	1225370,16
	338° 14' 14"	305,13		
302			349348,98	1225257,03
	338° 16' 46"	177,83		
303			349514,18	1225191,22
	97° 56' 32"	167,69		
304			349491,01	1225357,3
	113° 30' 52"	107,15		
305			349448,26	1225455,55
	102° 37' 37"	72,09		
306			349432,5	1225525,9
	112° 59' 45"	81,6		
307			349400,62	1225601,02
	107° 39' 07"	63,65		
308			349381,32	1225661,67
	32° 49' 40"	47,19		
309			349420,97	1225687,25
	28° 44' 09"	92,33		
310			349501,93	1225731,64
	22° 20' 30"	111,25		
311			349604,83	1225773,93
	16° 38' 11"	83,93		
312			349685,25	1225797,96

Название (номер) межевого знака	Дирекционные углы (град. мин. сек.)	Длина линии(м)	X координата	Y координата
	20° 34' 17"	69,38		
313			349750,21	1225822,34
	28° 36' 20"	85,91		
314			349825,63	1225863,47
	33° 48' 12"	39,33		
315			349858,31	1225885,35
	350° 10' 31"	61,36		
316			349918,77	1225874,88
	342° 33' 37"	27,13		
317			349944,65	1225866,75
	62° 15' 34"	125,12		
318			350002,89	1225977,49
	59° 10' 24"	63,07		
319			350035,21	1226031,65
	54° 45' 41"	108,48		
320			350097,8	1226120,25
	339° 37' 04"	129,18		
321			350218,89	1226075,26
	355° 09' 24"	75,8		
322			350294,42	1226068,86
	342° 21' 59"	40,24		
323			350332,77	1226056,67
	324° 01' 53"	24,42		
324			350352,53	1226042,33
	348° 09' 17"	117,11		
325			350467,15	1226018,29
	324° 30' 33"	25,6		
326			350487,99	1226003,43
	244° 28' 03"	55,59		
327			350464,03	1225953,27
	330° 37' 27"	119,75		
328			350568,38	1225894,53
	329° 31' 43"	73,85		
329			350632,03	1225857,08
	345° 17' 40"	86,39		
330			350715,59	1225835,15
	74° 50' 30"	80,5		
331			350736,64	1225912,85
	340° 12' 24"	92,85		
332			350824	1225881,41
	352° 38' 30"	84,32		
333			350907,63	1225870,61
	354° 04' 21"	73,11		
334			350980,35	1225863,06
	73° 15' 48"	114,49		
335			351013,32	1225972,7
	337° 12' 45"	299,01		
336			351288,99	1225856,89
	338° 26' 15"	55,24		
337			351340,36	1225836,59
	339° 02' 31"	43,53		
338			351381,01	1225821,02
	317° 06' 02"	39,55		
339			351409,98	1225794,1
	294° 35' 38"	46,16		
340			351429,19	1225752,13
	296° 31' 22"	351,76		

Название (номер) межевого знака	Дирекционные углы (град. мин. сек.)	Длина линии(м)	X координата	Y координата
341			351586,27	1225437,39
	19° 16' 22"	48,44		
342			351632	1225453,38
	72° 55' 23"	149,97		
343			351676,04	1225596,74
	6° 24' 55"	307,06		
344			351981,18	1225631,05
	13° 58' 14"	186,02		
345			352161,7	1225675,96
	357° 04' 12"	457,97		
346			352619,07	1225652,55
	22° 24' 57"	151,18		
347			352758,83	1225710,2
	54° 27' 20"	90,17		
348			352811,25	1225783,57
	89° 40' 19"	134,44		
349			352812,02	1225918,01
	174° 39' 20"	175,21		
350			352637,57	1225934,33
	175° 05' 02"	297,56		
351			352341,1	1225959,83
	139° 08' 02"	527,15		
352			351942,45	1226304,74
	49° 50' 40"	151,3		
353			352040,02	1226420,38
	52° 15' 35"	101,78		
354			352102,32	1226500,87
	328° 35' 51"	240,77		
355			352307,82	1226375,42
	57° 25' 39"	167,21		
356			352397,84	1226516,33
	344° 06' 38"	18,3		
357			352415,44	1226511,32
	60° 46' 25"	107,59		
358			352467,97	1226605,21
	80° 06' 57"	50,45		
359			352476,63	1226654,91
	328° 32' 51"	204,3		
360			352650,91	1226548,31
	328° 23' 49"	8,61		
361			352658,24	1226543,8
	334° 56' 36"	6,97		
362			352664,55	1226540,85
	331° 20' 51"	78,21		
363			352733,18	1226503,35
	357° 27' 28"	30,21		
364			352763,36	1226502,01
	341° 23' 16"	8,18		
365			352771,11	1226499,4
	346° 50' 32"	23,41		
366			352793,91	1226494,07
	346° 49' 56"	108,34		
367			352899,4	1226469,39
	350° 06' 27"	233,58		
368			353129,51	1226429,26
	350° 48' 40"	91,62		
369			353219,95	1226414,63

Название (номер) межевого знака	Дирекционные углы (град. мин. сек.)	Длина линии(м)	X координата	Y координата
	76° 12' 46"	666,76		
370			353378,85	1227062,18
	52° 01' 20"	242,75		
371			353528,23	1227253,53
	50° 48' 18"	344,45		
372			353745,91	1227520,48
	49° 48' 54"	92,41		
373			353805,54	1227591,08
	50° 23' 43"	177,78		
374			353918,87	1227728,05
	50° 02' 33"	223,72		
375			354062,55	1227899,54
	53° 29' 36"	353,23		
376			354272,69	1228183,46
	52° 48' 00"	325,54		
377			354469,51	1228442,76
	51° 45' 57"	173,4		
378			354576,82	1228578,96
	117° 54' 21"	185,4		
379			354490,05	1228742,8
	118° 58' 04"	271,06		
380			354358,77	1228979,95
	119° 24' 30"	499,01		
381			354113,74	1229414,66
	120° 28' 31"	505,5		
382			353857,37	1229850,32
	121° 03' 16"	115,87		
383			353797,6	1229949,58
	120° 28' 35"	267,95		
1			353661,7	1230180,51

**Схема границ
муниципального образования - Абакумовский сельсовет
Токаревского района Тамбовской области**



**Описание границ
муниципального образования - Абакумовский сельсовет
Токарёвского района Тамбовской области**

I. Участок границы с муниципальным образованием – Покрово-Марфинский сельсовет Знаменского района Тамбовской области (от А до Б)

Граница с муниципальным образованием — Покрово-Марфинский сельсовет Знаменского района Тамбовской области проходит:

- от т.1(А) до т.5 по южной стороне лесополосы;
- от т.5 до т.9 по дну балки;
- от т.9 до т.21(Б) по южной стороне лесополосы.

II. Участок границы с муниципальным образованием — Дуплято-Масловский сельсовет Знаменского района Тамбовской области (от Б до В)

Граница с муниципальным образованием — Дуплято-масловский сельсовет Знаменского района Тамбовской области проходит:

- от т.21(Б) до т.57 по дну балки до середины р. Кариан;
- от т.57 до т.75 по середине р. Кариан;
- от т.75 до т.78 по западной стороне лесополосы;
- от т.78 до т.83 по южной стороне лесополосы до середины пруда;
- от т.83 до т.126 по середине пруда;
- от т.126 до т.129 по восточной стороне лесополосы до пересечения с полосой отвода автомобильной дороги;
- от т.129 до т.131 пересекая полосу отвода автомобильной дороги;
- от т.131 до т.146 по меже;
- от т.146 до т.149 по восточной стороне полосы отвода автомобильной дороги;
- от т.149 до т.151 по дну балки;
- от т.151 до т.165 по середине пруда;
- от т.165 до т.187 по дну балки до середины пруда;
- от т.187 до т.192 по середине пруда;
- от т.192 до т.199(В) по меже.

III. Участок границы с муниципальным образованием – Александровский сельсовет Знаменского района Тамбовской области (от В до Г)

Граница с муниципальным образованием — Александровский сельсовет Знаменского района Тамбовской области проходит:

- от т.199(В) до т.204 по южной стороне лесополосы;
- от т.204 до т.210(Г) меже.

IV. Участок границы с муниципальным образованием — Александровский сельсовет Токарёвского района Тамбовской области (от Г до Д)

Граница с муниципальным образованием — Александровский сельсовет Токарёвского района Тамбовской области проходит:

- от т.210(Г) до т.212 по меже до балки;
- от т.212 до т.236 по дну балки;
- от т.236 до т.258 по середине пруда;
- от т.258 до т.287 по дну балки до плотины;
- от т.287 до т.291 по середине пруда;
- от т.291 до т.305 по меже;
- от т.305 до т.313 по границе лесного массива;
- от т.313 до т.327 по меже;
- от т.327 до т.336 по грунтовой дороге до середины пруда;
- от т.336 до т.343 по середине пруда;
- от т.343 до т.364 по дну балки;
- от т.364 до т.422(Д) по меже.

V. Участок границы с муниципальным образованием - Чичеринский сельсовет Токарёвского района Тамбовской области (от Д до Е)

Граница с муниципальным образованием — Чичеринский сельсовет Токарёвского района Тамбовской области проходит:

- от т.422(Д) до т.433 по середине р. Битюг;
- от т.433 до т.460 по середине пруда;
- от т.460 до т.468(Е) по меже.

VI. Участок границы с муниципальным образованием – Токарёвский поселковый округ Токарёвского района Тамбовской области (от Е до Ж)

Граница с муниципальным образованием — Токарёвский поселковый округ Токарёвского района Тамбовской области проходит:

- от т.468(Е) до т.477(Ж) по меже.

VII. Участок границы с муниципальным образованием - Безукладовский сельсовет Токарёвского района Тамбовской области (от Ж до З)

Граница с муниципальным образованием — Безукладовский сельсовет Токарёвского района Тамбовской области проходит:

- от т.477(Ж) до т.490 по меже;
- от т.490 до т.509 по дну балки;
- от т.509 до т.512 по меже до полосы отвода автомобильной дороги;
- от т.512 до т.513 вдоль восточной стороны полосы отвода автомобильной дороги;
- от т.513 до т.518(З) пересекая полосу отвода автомобильной дороги по меже.

VIII. Участок границы с муниципальным образованием - Гладышевский сельсовет Токарёвского района Тамбовской области (от З до И)

Граница с муниципальным образованием — Гладышевский сельсовет Токарёвского района Тамбовской области проходит:

- от т.518(З) до т.519 по меже;
- от т.519 до т.520 пересекая балку;
- от т.520 до т.526 по меже до пруда;

- от т.526 до т.637 по периметру пруда;
- от т.637 до т.655 по дну балки;
- от т.655 до т.662 по южной стороне лесополосы;
- от т.662 до т.664 по восточной стороне лесополосы;
- от т.664 до т.665 по южной стороне лесополосы;
- от т.665 до т.670 по западной стороне лесополосы;
- от т.670 до т.671 пересекая р. Битюг;
- от т.671 до т.679 по западной стороне лесополосы до середины пруда;
- от т.679 до т.691 по середине пруда;
- от т.691 до т.709 по меже;
- от т.709 до т.712 по дну балки;
- от т.712 до т.719 по меже;
- от т.719 до т.757 по дну балки;
- от т.757 до т.781(И) по середине пруда.

VII. Участок границы с муниципальным образованием – Новопокровский поссовет Мордовского района Тамбовской области (от И до К)

Граница с муниципальным образованием — Новопокровский поссовет Мордовского района Тамбовской области проходит:

- от т.781(И) до т.882 посередине Нижнего пруда;
- от т.882 до т.825 по меже от Нижнего пруда;
- от т.825 до т.828 по южной стороне лесополосы;
- от т.828 до т.835 по меже;
- от т.835 до т.840(К) по восточной стороне лесополосы.

VII. Участок границы с муниципальным образованием – Лавровский сельсовет Мордовского района Тамбовской области (от К до А)

Граница с муниципальным образованием — Лавровский сельсовет Мордовского района Тамбовской области проходит:

- от т.840(К) до т.844 по меже;
- от т.844 до т.847 по юго-восточной стороне лесополосы;
- от т.847 до т.850 по пастбищному участку;
- от т.850 до т.854 по меже;
- от т.854 до т.1(А) по восточной стороне лесополосы.

**Каталог координат
характерных точек границ муниципального образования -
Абакумовский сельсовет Токаревского района Тамбовской области**

Название (номер) межевого знака	Дирекционные углы (град.'мин. сек.)	Длина линии(м)	X координата	Y координата
1			381337,19	1225000
	91° 19' 52"	512,74		
2			381325,28	1225512,6
	89° 49' 17"	224,67		
3			381325,98	1225737,27
	89° 10' 25"	436,11		
4			381332,27	1226173,33
	93° 12' 37"	43,75		
5			381329,82	1226217,01
	204° 46' 34"	287,66		
6			381068,64	1226096,46
	193° 10' 43"	183,91		
7			380889,57	1226054,53
	211° 48' 52"	140,83		
8			380769,9	1225980,29
	217° 48' 46"	197,48		
9			380613,89	1225859,22
	88° 01' 07"	40,2		
10			380615,28	1225899,4
	91° 10' 23"	119,17		
11			380612,84	1226018,55
	91° 18' 21"	199,21		
12			380608,3	1226217,71
	90° 26' 58"	490,93		
13			380604,45	1226708,62
	90° 10' 01"	360,59		
14			380603,4	1227069,21
	89° 54' 56"	237,6		
15			380603,75	1227306,81
	90° 12' 21"	192,17		
16			380603,06	1227498,98
	90° 09' 14"	573,58		
17			380601,52	1228072,56
	90° 06' 36"	172,08		
18			380601,19	1228244,64
	90° 06' 55"	173,87		
19			380600,84	1228418,51
	90° 06' 14"	270,21		
20			380600,35	1228688,72
	91° 01' 02"	45,07		
21			380599,55	1228733,78
	151° 10' 40"	34,74		
22			380569,11	1228750,53
	133° 56' 14"	68,62		
23			380521,5	1228799,94
	172° 35' 55"	57,6		
24			380464,38	1228807,36
	136° 23' 40"	104,32		
25			380388,84	1228879,31
	123° 58' 00"	68,91		
26			380350,34	1228936,46

Название (номер) межевого знака	Дирекционные углы (град. мин. сек.)	Длина линии(м)	X координата	Y координата
	180° 39' 28"	34,84		
27			380315,5	1228936,06
	125° 53' 56"	103,04		
28			380255,08	1229019,53
	143° 12' 30"	32,19		
29			380229,3	1229038,81
	197° 00' 45"	56,94		
30			380174,85	1229022,15
	155° 23' 40"	100,06		
31			380083,88	1229063,81
	137° 58' 17"	80,48		
32			380024,1	1229117,69
	156° 17' 06"	28,69		
33			379997,83	1229129,23
	191° 06' 02"	33,29		
34			379965,16	1229122,82
	189° 28' 42"	23,38		
35			379942,1	1229118,97
	154° 00' 56"	27,8		
36			379917,11	1229131,15
	169° 29' 45"	45,75		
37			379872,13	1229139,49
	158° 26' 55"	52,35		
38			379823,44	1229158,72
	151° 32' 14"	69,96		
39			379761,94	1229192,06
	138° 42' 25"	43,75		
40			379729,07	1229220,93
	162° 27' 54"	63,83		
41			379668,21	1229240,16
	162° 02' 06"	47,82		
42			379622,72	1229254,91
	184° 25' 28"	66,37		
43			379556,55	1229249,79
	191° 29' 04"	45,1		
44			379512,35	1229240,81
	185° 52' 22"	68,9		
45			379443,81	1229233,76
	198° 07' 55"	37,08		
46			379408,57	1229222,22
	217° 37' 15"	36,78		
47			379379,44	1229199,77
	207° 59' 20"	46,43		
48			379338,44	1229177,98
	187° 46' 42"	56,89		
49			379282,07	1229170,28
	181° 21' 45"	80,74		
50			379201,35	1229168,36
	188° 20' 56"	66,25		
51			379135,8	1229158,74
	163° 47' 59"	62,04		
52			379076,22	1229176,05
	163° 53' 47"	64,68		
53			379014,08	1229193,99
	169° 58' 15"	40,54		

Название (номер) межевого знака	Дирекционные углы (град. мин. сек.)	Длина линии(м)	X координата	Y координата
54			378974,16	1229201,05
	165° 50' 28"	19,25		
55			378955,49	1229205,76
	190° 56' 52"	14,27		
56			378941,48	1229203,05
	218° 19' 01"	14,1		
57			378930,42	1229194,31
	250° 07' 37"	13,36		
58			378925,88	1229181,75
	229° 15' 53"	49,16		
59			378893,8	1229144,5
	229° 43' 28"	68,85		
60			378849,29	1229091,97
	217° 50' 07"	10,09		
61			378841,32	1229085,78
	254° 55' 17"	10,53		
62			378838,58	1229075,61
	305° 53' 51"	9,07		
63			378843,9	1229068,26
	311° 05' 21"	47,9		
64			378875,38	1229032,16
	296° 52' 30"	32,23		
65			378889,95	1229003,41
	284° 13' 06"	38,15		
66			378899,32	1228966,43
	264° 28' 43"	29,83		
67			378896,45	1228936,74
	259° 41' 39"	52,15		
68			378887,12	1228885,43
	259° 56' 10"	44,01		
69			378879,43	1228842,1
	276° 36' 45"	48,54		
70			378885,02	1228793,88
	272° 48' 40"	35,68		
71			378886,77	1228758,24
	266° 25' 51"	34,86		
72			378884,6	1228723,45
	274° 54' 22"	30,05		
73			378887,17	1228693,51
	267° 40' 45"	37,29		
74			378885,66	1228656,25
	209° 08' 07"	22,04		
75			378866,41	1228645,52
	179° 35' 24"	417,74		
76			378448,68	1228648,51
	179° 32' 19"	1172,62		
77			377276,1	1228657,95
	179° 42' 28"	788,54		
78			376487,57	1228661,97
	90° 36' 33"	797,66		
79			376479,09	1229459,58
	90° 51' 34"	4		
80			376479,03	1229463,58
	89° 49' 23"	890,28		
81			376481,78	1230353,86

Название (номер) межевого знака	Дирекционные углы (град. мин. сек.)	Длина линии(м)	X координата	Y координата
	89° 32' 46"	265,06		
82			376483,88	1230618,91
	88° 42' 47"	127,77		
83			376486,75	1230746,65
	180° 15' 48"	56,55		
84			376430,2	1230746,39
	203° 46' 45"	34,6		
85			376398,54	1230732,44
	232° 19' 42"	37,31		
86			376375,74	1230702,91
	206° 52' 01"	32,24		
87			376346,98	1230688,34
	188° 39' 15"	56,29		
88			376291,33	1230679,87
	213° 57' 48"	56,4		
89			376244,55	1230648,36
	236° 09' 06"	45,15		
90			376219,4	1230610,86
	232° 23' 54"	62,49		
91			376181,27	1230561,35
	207° 51' 18"	43,7		
92			376142,63	1230540,93
	192° 26' 14"	61,71		
93			376082,37	1230527,64
	191° 30' 26"	60,96		
94			376022,64	1230515,48
	188° 01' 36"	41,54		
95			375981,51	1230509,68
	177° 14' 11"	101,01		
96			375880,62	1230514,55
	173° 39' 44"	54,08		
97			375826,87	1230520,52
	193° 30' 42"	39,21		
98			375788,75	1230511,36
	190° 53' 49"	52,79		
99			375736,91	1230501,38
	194° 57' 00"	65,08		
100			375674,03	1230484,59
	203° 12' 33"	70,97		
101			375608,8	1230456,62
	207° 36' 17"	92,93		
102			375526,45	1230413,56
	209° 32' 42"	114,84		
103			375426,54	1230356,93
	223° 53' 52"	66,9		
104			375378,33	1230310,54
	205° 17' 36"	71,74		
105			375313,47	1230279,89
	195° 42' 41"	49,78		
106			375265,55	1230266,41
	201° 04' 30"	77,03		
107			375193,67	1230238,71
	204° 55' 48"	58,62		
108			375140,51	1230214
	207° 01' 12"	64,76		

Название (номер) межевого знака	Дирекционные углы (град. мин. сек.)	Длина линии(м)	X координата	Y координата
109			375082,82	1230184,58
	191° 38' 37"	49,85		
110			375034	1230174,52
	189° 18' 36"	45,74		
111			374988,86	1230167,12
	185° 07' 22"	47,71		
112			374941,34	1230162,86
	173° 39' 24"	40,19		
113			374901,4	1230167,3
	157° 17' 47"	77,96		
114			374829,48	1230197,39
	148° 49' 52"	122,57		
115			374724,6	1230260,83
	163° 43' 30"	64,69		
116			374662,5	1230278,96
	168° 50' 13"	46,64		
117			374616,74	1230287,99
	180° 33' 29"	129,38		
118			374487,37	1230286,73
	143° 47' 12"	25,14		
119			374467,09	1230301,58
	139° 55' 00"	19,8		
120			374451,94	1230314,33
	148° 39' 13"	37,5		
121			374419,91	1230333,84
	141° 38' 41"	45,53		
122			374384,21	1230362,09
	146° 21' 49"	62,19		
123			374332,43	1230396,54
	140° 07' 21"	57,02		
124			374288,67	1230433,1
	139° 29' 37"	56,32		
125			374245,85	1230469,68
	138° 37' 36"	56,12		
126			374203,74	1230506,77
	180° 42' 26"	37,26		
127			374166,48	1230506,31
	177° 55' 16"	460,11		
128			373706,67	1230523
	178° 24' 38"	73,55		
129			373633,15	1230525,04
	177° 51' 54"	13,69		
130			373619,47	1230525,55
	178° 13' 01"	13,18		
131			373606,3	1230525,96
	178° 09' 43"	323		
132			373283,47	1230536,32
	94° 04' 33"	813,09		
133			373225,68	1231347,35
	94° 28' 50"	256,92		
134			373205,61	1231603,48
	93° 30' 54"	448,7		
135			373178,1	1232051,34
	14° 14' 07"	89,38		
136			373264,74	1232073,32

Название (номер) межевого знака	Дирекционные углы (град. мин. сек.)	Длина линии(м)	X координата	Y координата
	14° 13' 16"	81,98		
137			373344,21	1232093,46
	14° 14' 22"	78,67		
138			373420,46	1232112,81
	14° 13' 04"	75,73		
139			373493,87	1232131,41
	14° 13' 25"	152,05		
140			373641,26	1232168,77
	14° 07' 12"	213,69		
141			373848,49	1232220,9
	13° 23' 34"	387,18		
142			374225,14	1232310,58
	27° 17' 58"	274,24		
143			374468,84	1232436,36
	0° 49' 05"	53,23		
144			374522,06	1232437,12
	1° 57' 20"	294,21		
145			374816,1	1232447,16
	15° 10' 03"	487,19		
146			375286,32	1232574,63
	14° 28' 25"	158,56		
147			375439,85	1232614,26
	27° 46' 10"	4,89		
148			375444,18	1232616,54
	14° 55' 44"	353,39		
149			375785,64	1232707,58
	84° 18' 27"	15,83		
150			375787,21	1232723,33
	101° 06' 12"	309,59		
151			375727,59	1233027,12
	70° 24' 59"	43,38		
152			375742,13	1233067,99
	59° 55' 55"	41,79		
153			375763,07	1233104,16
	76° 43' 02"	49,79		
154			375774,51	1233152,62
	90° 51' 07"	55,16		
155			375773,69	1233207,77
	85° 28' 51"	44,17		
156			375777,17	1233251,8
	110° 04' 34"	64,15		
157			375755,15	1233312,05
	111° 23' 49"	92,1		
158			375721,55	1233397,8
	115° 27' 42"	43,2		
159			375702,98	1233436,8
	131° 46' 24"	34,04		
160			375680,3	1233462,19
	101° 10' 36"	23,63		
161			375675,72	1233485,37
	93° 44' 18"	27,15		
162			375673,95	1233512,46
	99° 21' 24"	57,88		
163			375664,54	1233569,57
	93° 02' 29"	47,5		

Название (номер) межевого знака	Дирекционные углы (град. мин. сек.)	Длина линии(м)	X координата	Y координата
164			375662,02	1233617
	103° 52' 31"	31,07		
165			375654,57	1233647,16
	76° 09' 31"	164,69		
166			375693,97	1233807,07
	124° 48' 06"	36,74		
167			375673	1233837,24
	120° 26' 14"	52,45		
168			375646,43	1233882,46
	122° 14' 20"	32,52		
169			375629,08	1233909,97
	114° 32' 52"	335,8		
170			375489,57	1234215,42
	118° 29' 35"	505,23		
171			375248,55	1234659,45
	139° 53' 48"	92,12		
172			375178,09	1234718,79
	73° 56' 39"	78,39		
173			375199,77	1234794,12
	59° 15' 52"	27,98		
174			375214,07	1234818,17
	82° 32' 05"	44,49		
175			375219,85	1234862,28
	90° 23' 06"	78,88		
176			375219,32	1234941,16
	82° 36' 55"	31,74		
177			375223,4	1234972,64
	82° 09' 13"	63,14		
178			375232,02	1235035,19
	96° 08' 26"	21,22		
179			375229,75	1235056,29
	103° 12' 23"	32,65		
180			375222,29	1235088,08
	101° 18' 21"	28,11		
181			375216,78	1235115,64
	91° 37' 30"	25,74		
182			375216,05	1235141,37
	80° 09' 25"	25,74		
183			375220,45	1235166,73
	78° 49' 37"	30,35		
184			375226,33	1235196,5
	75° 24' 41"	99,61		
185			375251,42	1235292,9
	63° 11' 44"	119,88		
186			375305,48	1235399,9
	58° 54' 11"	73,75		
187			375343,57	1235463,05
	353° 31' 34"	67,23		
188			375410,37	1235455,47
	20° 48' 33"	191,3		
189			375589,19	1235523,43
	38° 47' 32"	58,13		
190			375634,5	1235559,85
	26° 59' 23"	129,12		
191			375749,56	1235618,45

Название (номер) межевого знака	Дирекционные углы (град. мин. сек.)	Длина линии(м)	X координата	Y координата
	39° 10' 18"	143,37		
192			375860,71	1235709,01
	88° 46' 58"	43,78		
193			375861,64	1235752,78
	91° 39' 44"	577,11		
194			375844,9	1236329,65
	90° 52' 27"	859,42		
195			375831,79	1237188,97
	90° 29' 45"	488,82		
196			375827,56	1237677,77
	355° 14' 44"	612,06		
197			376437,51	1237627,04
	353° 15' 48"	593,83		
198			377027,24	1237557,38
	353° 28' 47"	53,72		
199			377080,61	1237551,28
	92° 16' 40"	490,39		
200			377061,12	1238041,28
	92° 27' 38"	512,7		
201			377039,11	1238553,51
	91° 49' 25"	507,78		
202			377022,95	1239061,03
	92° 33' 29"	540,9		
203			376998,81	1239601,39
	91° 51' 26"	213,2		
204			376991,9	1239814,48
	189° 07' 11"	98,42		
205			376894,72	1239798,88
	188° 31' 29"	281,51		
206			376616,32	1239757,15
	188° 30' 46"	114,37		
207			376503,21	1239740,22
	189° 09' 10"	99,52		
208			376404,96	1239724,39
	189° 10' 13"	228,77		
209			376179,11	1239687,93
	189° 10' 18"	360,43		
210			375823,29	1239630,48
	187° 59' 46"	582,73		
211			375246,23	1239549,42
	184° 49' 10"	80,22		
212			375166,29	1239542,68
	56° 13' 06"	57,17		
213			375198,08	1239590,2
	64° 35' 58"	76,58		
214			375230,93	1239659,38
	95° 03' 55"	28,54		
215			375228,41	1239687,81
	107° 59' 23"	37,85		
216			375216,72	1239723,81
	108° 18' 39"	74,39		
217			375193,35	1239794,43
	128° 11' 34"	45,22		
218			375165,39	1239829,97
	154° 12' 28"	36,47		

Название (номер) межевого знака	Дирекционные углы (град. мин. сек.)	Длина линии(м)	X координата	Y координата
219			375132,55	1239845,84
	160° 43' 23"	90,39		
220			375047,23	1239875,68
	149° 51' 16"	64,02		
221			374991,87	1239907,83
	155° 29' 31"	72,51		
222			374925,89	1239937,91
	150° 16' 53"	48,94		
223			374883,39	1239962,17
	138° 53' 31"	44,28		
224			374850,03	1239991,28
	121° 11' 00"	94,87		
225			374800,91	1240072,44
	129° 23' 30"	65,77		
226			374759,17	1240123,27
	138° 01' 03"	63		
227			374712,34	1240165,41
	139° 28' 43"	59,95		
228			374666,77	1240204,36
	148° 33' 35"	53,41		
229			374621,2	1240232,22
	154° 30' 12"	61,17		
230			374565,99	1240258,55
	141° 19' 03"	79,04		
231			374504,29	1240307,95
	139° 29' 57"	51,29		
232			374465,29	1240341,26
	110° 55' 02"	38,99		
233			374451,37	1240377,68
	98° 07' 16"	35,82		
234			374446,31	1240413,14
	86° 50' 13"	34,25		
235			374448,2	1240447,34
	76° 27' 27"	77,38		
236			374466,32	1240522,57
	178° 04' 12"	84,92		
237			374381,45	1240525,43
	167° 27' 39"	47,99		
238			374334,6	1240535,85
	159° 21' 53"	37,23		
239			374299,76	1240548,97
	139° 39' 03"	42,64		
240			374267,26	1240576,58
	145° 54' 36"	27,42		
241			374244,55	1240591,95
	172° 23' 28"	15,86		
242			374228,83	1240594,05
	199° 50' 35"	36,03		
243			374194,94	1240581,82
	186° 21' 01"	18,99		
244			374176,07	1240579,72
	173° 58' 55"	20,03		
245			374156,15	1240581,82
	163° 16' 06"	64,26		
246			374094,61	1240600,32

Название (номер) межевого знака	Дирекционные углы (град. мин. сек.)	Длина линии(м)	X координата	Y координата
	192° 08' 57"	47,8		
247			374047,88	1240590,26
	184° 10' 44"	63,4		
248			373984,65	1240585,64
	158° 33' 43"	58,25		
249			373930,43	1240606,93
	170° 23' 43"	37,04		
250			373893,91	1240613,11
	186° 30' 54"	17,01		
251			373877,01	1240611,18
	209° 43' 54"	21,7		
252			373858,17	1240600,42
	227° 44' 49"	26,26		
253			373840,51	1240580,98
	245° 52' 14"	76,61		
254			373809,19	1240511,06
	230° 15' 22"	20,22		
255			373796,26	1240495,51
	216° 52' 03"	101,32		
256			373715,2	1240434,72
	236° 08' 00"	124,14		
257			373646,02	1240331,64
	202° 01' 04"	17,71		
258			373629,6	1240325
	170° 41' 33"	19,48		
259			373610,38	1240328,15
	138° 03' 59"	52,34		
260			373571,44	1240363,13
	156° 13' 44"	50,19		
261			373525,51	1240383,36
	150° 53' 31"	91,62		
262			373445,46	1240427,93
	138° 38' 19"	62,39		
263			373398,63	1240469,16
	147° 49' 37"	83,61		
264			373327,86	1240513,68
	177° 34' 22"	74,15		
265			373253,78	1240516,82
	168° 58' 12"	33,71		
266			373220,69	1240523,27
	152° 41' 17"	54,55		
267			373172,22	1240548,3
	148° 34' 54"	59,89		
268			373121,11	1240579,52
	159° 03' 26"	78,2		
269			373048,08	1240607,47
	141° 47' 18"	66,28		
270			372996	1240648,47
	140° 44' 44"	56,43		
271			372952,3	1240684,18
	149° 06' 19"	84,11		
272			372880,12	1240727,37
	141° 33' 36"	57,01		
273			372835,47	1240762,81
	162° 20' 17"	37,51		

Название (номер) межевого знака	Дирекционные углы (град. мин. сек.)	Длина линии(м)	X координата	Y координата
274			372799,73	1240774,19
	175° 29' 38"	64,66		
275			372735,27	1240779,27
	166° 52' 41"	114,61		
276			372623,65	1240805,29
	176° 24' 49"	46,36		
277			372577,38	1240808,19
	194° 15' 25"	35,9		
278			372542,59	1240799,35
	211° 39' 15"	35,29		
279			372512,55	1240780,83
	219° 46' 22"	89,57		
280			372443,71	1240723,53
	226° 09' 02"	85,22		
281			372384,67	1240662,07
	250° 58' 39"	31,45		
282			372374,42	1240632,34
	247° 49' 14"	27,02		
283			372364,22	1240607,32
	205° 53' 09"	26,41		
284			372340,46	1240595,79
	193° 57' 38"	102,8		
285			372240,7	1240570,99
	191° 32' 37"	52,42		
286			372189,34	1240560,5
	209° 22' 12"	79,78		
287			372119,81	1240521,37
	178° 10' 07"	32,86		
288			372086,97	1240522,42
	206° 39' 35"	186,5		
289			371920,3	1240438,74
	211° 00' 17"	206,89		
290			371742,97	1240332,17
	203° 46' 42"	113,96		
291			371638,68	1240286,22
	259° 30' 29"	175,57		
292			371606,71	1240113,59
	259° 25' 12"	814,68		
293			371457,13	1239312,76
	145° 07' 33"	117,16		
294			371361,01	1239379,75
	145° 08' 25"	36,55		
295			371331,02	1239400,64
	145° 11' 48"	69,94		
296			371273,59	1239440,56
	144° 25' 19"	389,83		
297			370956,53	1239667,37
	143° 26' 39"	594,94		
298			370478,63	1240021,72
	233° 51' 30"	650,49		
299			370094,98	1239496,41
	235° 41' 37"	15,47		
300			370086,26	1239483,63
	276° 07' 35"	39,35		
301			370090,46	1239444,5

Название (номер) межевого знака	Дирекционные углы (град. мин. сек.)	Длина линии(м)	X координата	Y координата
	238° 13' 27"	147,97		
302			370012,54	1239318,71
	136° 34' 19"	36,09		
303			369986,33	1239343,52
	234° 12' 25"	100,37		
304			369927,63	1239262,11
	233° 53' 38"	294,09		
305			369754,33	1239024,51
	321° 31' 01"	87,03		
306			369822,46	1238970,35
	273° 04' 12"	130,52		
307			369829,45	1238840,02
	240° 22' 12"	74,78		
308			369792,48	1238775,02
	175° 00' 35"	105,99		
309			369686,89	1238784,24
	145° 26' 55"	113,46		
310			369593,44	1238848,59
	144° 20' 18"	118,18		
311			369497,42	1238917,49
	48° 51' 56"	123,88		
312			369578,91	1239010,79
	25° 36' 37"	125,32		
313			369691,92	1239064,96
	148° 42' 33"	299,47		
314			369436,01	1239220,5
	151° 52' 36"	92,58		
315			369354,36	1239264,14
	151° 36' 42"	248,23		
316			369135,98	1239382,16
	140° 59' 24"	166,29		
317			369006,77	1239486,83
	138° 33' 14"	64,22		
318			368958,63	1239529,34
	141° 16' 21"	186,65		
319			368813,02	1239646,11
	145° 21' 26"	586,59		
320			368330,43	1239979,56
	160° 05' 48"	240,78		
321			368104,03	1240061,53
	203° 16' 54"	441,95		
322			367698,07	1239886,85
	198° 34' 58"	297,64		
323			367415,95	1239792
	198° 10' 25"	203,14		
324			367222,94	1239728,64
	198° 47' 05"	311,82		
325			366927,73	1239628,23
	200° 02' 37"	193,06		
326			366746,36	1239562,06
	198° 34' 02"	275,14		
327			366485,54	1239474,45
	258° 44' 53"	124,18		
328			366461,31	1239352,66
	181° 06' 06"	243,38		

Название (номер) межевого знака	Дирекционные углы (град. мин. сек.)	Длина линии(м)	X координата	Y координата
329			366217,97	1239347,98
	180° 51' 47"	227,74		
330			365990,26	1239344,55
	181° 25' 51"	274,74		
331			365715,61	1239337,69
	181° 32' 13"	184,93		
332			365530,75	1239332,73
	181° 06' 15"	297,38		
333			365233,43	1239327
	180° 54' 50"	372,4		
334			364861,08	1239321,06
	180° 53' 06"	129,49		
335			364731,61	1239319,06
	182° 04' 05"	370,22		
336			364361,63	1239305,7
	212° 26' 57"	149,85		
337			364235,18	1239225,3
	223° 56' 54"	118,67		
338			364149,74	1239142,94
	242° 56' 53"	275,2		
339			364024,58	1238897,85
	270° 47' 57"	187,82		
340			364027,2	1238710,05
	283° 02' 57"	234,12		
341			364080,06	1238481,98
	273° 35' 20"	291,23		
342			364098,29	1238191,32
	270° 37' 32"	413,09		
343			364102,8	1237778,25
	226° 04' 26"	57,34		
344			364063,02	1237736,95
	230° 03' 52"	124,16		
345			363983,32	1237641,75
	228° 31' 25"	74,21		
346			363934,17	1237586,15
	246° 52' 29"	54,49		
347			363912,77	1237536,04
	275° 03' 21"	51,63		
348			363917,32	1237484,61
	269° 00' 56"	68,1		
349			363916,15	1237416,52
	257° 16' 25"	50,3		
350			363905,07	1237367,46
	244° 41' 48"	55,45		
351			363881,37	1237317,33
	221° 10' 58"	35,58		
352			363854,59	1237293,9
	224° 40' 54"	63,63		
353			363809,35	1237249,16
	263° 35' 40"	54,14		
354			363803,31	1237195,36
	302° 43' 56"	83,13		
355			363848,26	1237125,43
	302° 58' 31"	37,13		
356			363868,47	1237094,28

Название (номер) межевого знака	Дирекционные углы (град. мин. сек.)	Длина линии(м)	X координата	Y координата
	350° 39' 53"	51,11		
357			363918,9	1237085,99
	353° 46' 13"	57,23		
358			363975,79	1237079,78
	328° 51' 53"	56,12		
359			364023,83	1237050,76
	317° 45' 50"	50,3		
360			364061,07	1237016,95
	334° 11' 43"	35,72		
361			364093,23	1237001,4
	0° 41' 04"	29,3		
362			364122,53	1237001,75
	15° 28' 55"	23,26		
363			364144,95	1237007,96
	28° 01' 30"	17,73		
364			364160,6	1237016,29
	271° 20' 03"	167,95		
365			364164,51	1236848,39
	268° 44' 21"	718,03		
366			364148,71	1236130,53
	267° 09' 28"	125,44		
367			364142,49	1236005,24
	268° 29' 20"	689,76		
368			364124,3	1235315,72
	269° 07' 46"	143,48		
369			364122,12	1235172,26
	267° 47' 27"	90,8		
370			364118,62	1235081,53
	271° 33' 57"	126,99		
371			364122,09	1234954,59
	319° 11' 51"	658,29		
372			364620,39	1234524,43
	318° 51' 59"	162,96		
373			364743,13	1234417,23
	234° 30' 15"	81,41		
374			364695,86	1234350,95
	237° 32' 42"	38,22		
375			364675,35	1234318,7
	234° 58' 09"	403,87		
376			364443,52	1233987,99
	234° 53' 44"	618,22		
377			364088	1233482,22
	208° 14' 04"	512,87		
378			363636,15	1233239,59
	207° 33' 24"	384,24		
379			363295,5	1233061,83
	207° 52' 35"	329,45		
380			363004,28	1232907,79
	208° 16' 28"	272,56		
381			362764,24	1232778,68
	120° 20' 55"	111,35		
382			362707,98	1232874,77
	119° 57' 58"	92,49		
383			362661,78	1232954,9
	119° 57' 32"	1419,9		

Название (номер) межевого знака	Дирекционные углы (град. мин. сек.)	Длина линии(м)	X координата	Y координата
384			361952,71	1234185,08
	119° 25' 29"	785,36		
385			361566,88	1234869,13
	120° 42' 25"	4,21		
386			361564,73	1234872,75
	120° 02' 02"	835,83		
387			361146,39	1235596,35
	120° 07' 05"	52,17		
388			361120,21	1235641,48
	119° 58' 26"	765,23		
389			360737,9	1236304,36
	221° 41' 23"	149,39		
390			360626,34	1236205
	223° 01' 49"	147,72		
391			360518,36	1236104,2
	220° 48' 36"	421,85		
392			360199,07	1235828,5
	221° 46' 08"	462,28		
393			359854,28	1235520,56
	220° 41' 45"	59,74		
394			359808,99	1235481,61
	221° 21' 14"	348,91		
395			359547,08	1235251,08
	220° 50' 22"	68,13		
396			359495,54	1235206,53
	226° 17' 34"	142,6		
397			359397,01	1235103,45
	225° 31' 26"	313,2		
398			359177,58	1234879,97
	225° 09' 28"	35,92		
399			359152,25	1234854,5
	226° 04' 11"	132,2		
400			359060,53	1234759,29
	219° 25' 07"	167,72		
401			358930,96	1234652,79
	217° 48' 36"	429,48		
402			358591,65	1234389,5
	217° 38' 38"	103,94		
403			358509,35	1234326,02
	198° 05' 06"	61,11		
404			358451,26	1234307,05
	199° 42' 28"	285,72		
405			358182,28	1234210,7
	199° 17' 57"	162,06		
406			358029,33	1234157,14
	197° 17' 59"	490,44		
407			357561,08	1234011,3
	197° 39' 49"	264,31		
408			357309,23	1233931,1
	179° 24' 52"	11,74		
409			357297,49	1233931,22
	198° 42' 08"	132,82		
410			357171,68	1233888,63
	198° 02' 51"	351,19		
411			356837,77	1233779,83

Название (номер) межевого знака	Дирекционные углы (град. мин. сек.)	Длина линии(м)	X координата	Y координата
	197° 46' 33"	133,61		
412			356710,54	1233739,04
	197° 18' 21"	208,76		
413			356511,23	1233676,94
	197° 37' 58"	41,33		
414			356471,84	1233664,42
	141° 10' 49"	103,51		
415			356391,19	1233729,31
	140° 17' 17"	184,98		
416			356248,89	1233847,5
	119° 46' 42"	19,07		
417			356239,42	1233864,05
	107° 41' 40"	523,42		
418			356080,33	1234362,71
	108° 07' 10"	381,8		
419			355961,59	1234725,58
	107° 35' 20"	131,51		
420			355921,85	1234850,94
	107° 17' 21"	290,01		
421			355835,66	1235127,85
	106° 52' 48"	69,22		
422			355815,56	1235194,09
	170° 28' 22"	36,25		
423			355779,81	1235200,09
	172° 59' 00"	97,17		
424			355683,37	1235211,96
	173° 29' 46"	43,26		
425			355640,39	1235216,86
	179° 15' 51"	54,51		
426			355585,88	1235217,56
	170° 31' 39"	46,36		
427			355540,15	1235225,19
	179° 38' 43"	37,16		
428			355502,99	1235225,42
	206° 07' 44"	188,63		
429			355333,64	1235142,35
	220° 17' 59"	55,83		
430			355291,06	1235106,24
	243° 25' 16"	18,51		
431			355282,78	1235089,69
	267° 12' 08"	25,2		
432			355281,55	1235064,52
	214° 27' 44"	21,61		
433			355263,73	1235052,29
	129° 32' 39"	34,51		
434			355241,76	1235078,9
	117° 45' 47"	40,21		
435			355223,03	1235114,48
	222° 55' 53"	146,33		
436			355115,89	1235014,81
	236° 05' 48"	313,13		
437			354941,23	1234754,92
	233° 40' 49"	321,46		
438			354750,83	1234495,91
	244° 12' 36"	242,33		

Название (номер) межевого знака	Дирекционные углы (град, мин, сек.)	Длина линии(м)	X координата	Y координата
439			354645,4	1234277,72
	249° 35' 51"	160,35		
440			354589,5	1234127,43
	258° 39' 28"	152,64		
441			354559,48	1233977,77
	245° 31' 50"	95,27		
442			354520,02	1233891,06
	247° 26' 38"	80,79		
443			354489,03	1233816,45
	255° 01' 23"	115,66		
444			354459,14	1233704,72
	250° 59' 53"	78,29		
445			354433,65	1233630,7
	248° 01' 12"	132,25		
446			354384,15	1233508,06
	224° 15' 20"	187,2		
447			354250,07	1233377,42
	219° 53' 04"	230,62		
448			354073,11	1233229,54
	223° 51' 35"	150,66		
449			353964,48	1233125,15
	229° 58' 38"	93,16		
450			353904,57	1233053,81
	221° 19' 57"	31,62		
451			353880,83	1233032,93
	242° 24' 27"	88,54		
452			353839,82	1232954,46
	252° 03' 02"	72,78		
453			353817,39	1232885,22
	252° 19' 41"	67,43		
454			353796,92	1232820,97
	263° 56' 57"	75,89		
455			353788,92	1232745,5
	243° 40' 04"	94,6		
456			353746,96	1232660,72
	212° 22' 51"	112,76		
457			353651,73	1232600,33
	183° 24' 59"	63,26		
458			353588,58	1232596,56
	175° 43' 48"	77,9		
459			353510,9	1232602,36
	177° 32' 33"	103,32		
460			353407,68	1232606,79
	286° 55' 42"	27,06		
461			353415,56	1232580,9
	283° 43' 53"	113,45		
462			353442,49	1232470,69
	197° 44' 51"	354,76		
463			353104,61	1232362,55
	134° 16' 27"	92,09		
464			353040,32	1232428,49
	222° 14' 48"	72,57		
465			352986,6	1232379,7
	258° 23' 41"	68,5		
466			352972,82	1232312,6

Название (номер) межевого знака	Дирекционные углы (град, мин, сек,)	Длина линии(м)	X координата	Y координата
	202° 56' 03"	136,86		
467			352846,78	1232259,27
	201° 33' 06"	317,64		
468			352551,35	1232142,59
	299° 20' 49"	740,59		
469			352914,31	1231497,04
	299° 33' 20"	427,15		
470			353125,01	1231125,47
	299° 50' 41"	540,3		
471			353393,89	1230656,83
	303° 17' 05"	30,58		
472			353410,67	1230631,27
	294° 53' 18"	273,45		
473			353525,75	1230383,22
	237° 57' 20"	196,84		
474			353421,31	1230216,37
	313° 11' 51"	115,32		
475			353500,25	1230132,3
	32° 56' 49"	160,81		
476			353635,2	1230219,76
	304° 01' 32"	47,36		
477			353661,7	1230180,51
	21° 02' 52"	1277,4		
478			354853,87	1230639,28
	318° 50' 04"	391,74		
479			355148,78	1230381,42
	36° 57' 06"	1178,76		
480			356090,78	1231090,02
	3° 12' 42"	186,87		
481			356277,36	1231100,49
	327° 57' 42"	290,79		
482			356523,86	1230946,23
	323° 32' 00"	274,82		
483			356744,87	1230782,89
	318° 57' 36"	153,8		
484			356860,87	1230681,91
	317° 25' 48"	195,79		
485			357005,06	1230549,46
	301° 50' 39"	223,35		
486			357122,9	1230359,73
	302° 35' 01"	139,6		
487			357198,08	1230242,1
	301° 48' 07"	173,84		
488			357289,69	1230094,36
	301° 05' 47"	357,01		
489			357474,08	1229788,65
	28° 36' 57"	222,95		
490			357669,8	1229895,43
	335° 58' 51"	132,3		
491			357790,64	1229841,58
	325° 25' 34"	147,46		
492			357912,06	1229757,9
	320° 25' 43"	150,6		
493			358028,15	1229661,96
	336° 19' 08"	132,36		

Название (номер) межевого знака	Дирекционные углы (град. мин. сек.)	Длина линии(м)	X координата	Y координата
494			358149,36	1229608,8
	351° 41' 38"	121,97		
495			358270,05	1229591,18
	4° 55' 07"	55,28		
496			358325,13	1229595,92
	340° 28' 57"	65,61		
497			358386,97	1229574
	5° 41' 17"	78,2		
498			358464,78	1229581,75
	25° 07' 45"	160,81		
499			358610,37	1229650,04
	29° 35' 44"	180		
500			358766,89	1229738,94
	30° 44' 32"	141,89		
501			358888,84	1229811,47
	64° 20' 19"	62,09		
502			358915,73	1229867,44
	72° 15' 28"	163,98		
503			358965,7	1230023,62
	56° 52' 54"	69,2		
504			359003,51	1230081,58
	22° 00' 50"	144,62		
505			359137,59	1230135,79
	14° 09' 21"	56,88		
506			359192,74	1230149,7
	10° 55' 01"	39,18		
507			359231,21	1230157,12
	6° 26' 32"	79,94		
508			359310,65	1230166,09
	355° 06' 43"	84,97		
509			359395,31	1230158,85
	296° 22' 38"	394,26		
510			359570,47	1229805,64
	296° 52' 30"	627,73		
511			359854,23	1229245,71
	297° 51' 29"	209,68		
512			359952,21	1229060,33
	23° 30' 39"	201,19		
513			360136,7	1229140,59
	292° 44' 03"	558,51		
514			360352,54	1228625,47
	292° 47' 44"	99,86		
515			360391,23	1228533,41
	289° 53' 49"	64,7		
516			360413,25	1228472,57
	289° 17' 18"	111,68		
517			360450,14	1228367,16
	294° 00' 49"	860,17		
518			360800,19	1227581,44
	22° 45' 45"	555,47		
519			361312,4	1227796,36
	23° 37' 24"	279,02		
520			361568,04	1227908,17
	22° 41' 30"	50,31		
521			361614,46	1227927,58

Название (номер) межевого знака	Дирекционные углы (град. мин. сек.)	Длина линии(м)	X координата	Y координата
	23° 33' 26"	200,37		
522			361798,13	1228007,66
	22° 16' 21"	251,6		
523			362030,96	1228103,02
	23° 14' 35"	500,62		
524			362490,95	1228300,58
	23° 57' 52"	59,14		
525			362544,99	1228324,6
	26° 07' 13"	89,86		
526			362625,67	1228364,16
	344° 52' 27"	25,25		
527			362650,05	1228357,57
	332° 02' 07"	12,82		
528			362661,37	1228351,56
	259° 35' 42"	80,23		
529			362646,88	1228272,65
	280° 14' 03"	14,52		
530			362649,46	1228258,36
	333° 24' 27"	9,32		
531			362657,79	1228254,19
	250° 56' 14"	11,54		
532			362654,02	1228243,28
	215° 32' 16"	38,37		
533			362622,8	1228220,98
	221° 20' 08"	32,75		
534			362598,21	1228199,35
	286° 03' 20"	9,29		
535			362600,78	1228190,42
	0° 55' 46"	11,71		
536			362612,49	1228190,61
	6° 56' 00"	29,66		
537			362641,93	1228194,19
	323° 18' 24"	35,04		
538			362670,03	1228173,25
	341° 33' 54"	42,15		
539			362710,02	1228159,92
	280° 58' 48"	119,86		
540			362732,85	1228042,25
	262° 30' 49"	52,11		
541			362726,06	1227990,58
	258° 23' 56"	108,06		
542			362704,33	1227884,73
	227° 05' 25"	67,08		
543			362658,66	1227835,6
	243° 15' 59"	47,13		
544			362637,46	1227793,51
	234° 31' 53"	50,05		
545			362608,42	1227752,75
	216° 32' 31"	32,83		
546			362582,04	1227733,2
	212° 56' 30"	119,31		
547			362481,91	1227668,32
	223° 14' 51"	105,2		
548			362405,28	1227596,24
	208° 21' 22"	44,07		

Название (номер) межевого знака	Дирекционные углы (град. мин. сек.)	Длина линии(м)	X координата	Y координата
549			362366,5	1227575,31
	204° 12' 59"	73,11		
550			362299,82	1227545,32
	209° 06' 09"	69,8		
551			362238,83	1227511,37
	226° 00' 27"	70,78		
552			362189,67	1227460,45
	222° 52' 49"	68,82		
553			362139,24	1227413,62
	181° 11' 34"	28,35		
554			362110,9	1227413,03
	175° 24' 59"	121,63		
555			361989,66	1227422,75
	157° 49' 43"	72,45		
556			361922,57	1227450,09
	143° 14' 17"	35,04		
557			361894,5	1227471,06
	159° 41' 53"	28,24		
558			361868,01	1227480,86
	289° 41' 00"	41,95		
559			361882,14	1227441,36
	223° 39' 49"	36,08		
560			361856,04	1227416,45
	353° 46' 42"	7,47		
561			361863,47	1227415,64
	6° 33' 02"	26,47		
562			361889,77	1227418,66
	349° 51' 10"	32,86		
563			361922,12	1227412,87
	342° 25' 52"	95,61		
564			362013,27	1227384,01
	353° 19' 44"	84,1		
565			362096,8	1227374,24
	359° 31' 55"	44,06		
566			362140,86	1227373,88
	275° 20' 42"	39,29		
567			362144,52	1227334,76
	295° 33' 42"	28,34		
568			362156,75	1227309,19
	271° 50' 11"	24,96		
569			362157,55	1227284,24
	271° 50' 28"	53,23		
570			362159,26	1227231,04
	286° 04' 32"	44,09		
571			362171,47	1227188,67
	300° 52' 23"	53,16		
572			362198,75	1227143,04
	314° 30' 41"	111,1		
573			362276,64	1227063,81
	294° 41' 50"	112,37		
574			362323,59	1226961,72
	263° 46' 55"	50,78		
575			362318,09	1226911,24
	261° 41' 52"	135,6		
576			362298,51	1226777,06

Название (номер) межевого знака	Дирекционные углы (град, мин, сек.)	Длина линии(м)	X координата	Y координата
	244° 29' 16"	134,11		
577			362240,75	1226656,03
	233° 00' 05"	65,02		
578			362201,62	1226604,1
	224° 36' 58"	110,83		
579			362122,73	1226526,26
	206° 39' 45"	123,44		
580			362012,42	1226470,87
	225° 11' 24"	72,52		
581			361961,31	1226419,42
	231° 51' 51"	67,45		
582			361919,66	1226366,37
	244° 42' 59"	39,99		
583			361902,58	1226330,21
	215° 09' 49"	26,53		
584			361880,89	1226314,93
	330° 49' 37"	60,15		
585			361933,41	1226285,61
	343° 15' 29"	7,71		
586			361940,79	1226283,39
	113° 47' 12"	16,88		
587			361933,98	1226298,84
	101° 17' 44"	23,23		
588			361929,43	1226321,62
	66° 19' 32"	39,2		
589			361945,17	1226357,52
	54° 58' 55"	39,85		
590			361968,04	1226390,16
	40° 26' 12"	24,53		
591			361986,71	1226406,07
	0° 0' 0"	0,01		
592			361986,72	1226406,07
	40° 24' 39"	96,86		
593			362060,47	1226468,86
	19° 20' 30"	47,55		
594			362105,34	1226484,61
	34° 46' 46"	68,42		
595			362161,54	1226523,64
	47° 23' 12"	22,92		
596			362177,06	1226540,51
	47° 22' 53"	84,24		
597			362234,1	1226602,5
	52° 55' 52"	74,87		
598			362279,23	1226662,24
	66° 18' 11"	84,37		
599			362313,14	1226739,5
	66° 19' 00"	14,59		
600			362319	1226752,86
	73° 17' 16"	58,7		
601			362335,88	1226809,08
	80° 34' 47"	100,81		
602			362352,38	1226908,53
	85° 34' 08"	48,93		
603			362356,16	1226957,31
	101° 33' 18"	66,95		

Название (номер) межевого знака	Дирекционные углы (град, мин, сек,)	Длина линии(м)	X координата	Y координата
604			362342,75	1227022,9
	120° 12' 18"	48,04		
605			362318,58	1227064,42
	125° 48' 36"	50,38		
606			362289,1	1227105,28
	138° 02' 18"	71,91		
607			362235,63	1227153,36
	123° 18' 09"	44,29		
608			362211,31	1227190,38
	104° 36' 29"	63,68		
609			362195,25	1227252
	88° 26' 13"	53,16		
610			362196,7	1227305,14
	75° 32' 14"	30,63		
611			362204,35	1227334,8
	104° 57' 08"	30,19		
612			362196,56	1227363,97
	66° 23' 44"	40,96		
613			362212,96	1227401,5
	57° 15' 15"	51,51		
614			362240,82	1227444,82
	47° 05' 57"	56,37		
615			362279,19	1227486,11
	24° 13' 03"	84,62		
616			362356,36	1227520,82
	34° 12' 49"	113,24		
617			362450	1227584,49
	39° 18' 18"	91,28		
618			362520,63	1227642,31
	28° 32' 12"	98,01		
619			362606,73	1227689,13
	29° 11' 12"	61,5		
620			362660,42	1227719,12
	47° 23' 46"	43,64		
621			362689,96	1227751,24
	70° 29' 44"	52,86		
622			362707,61	1227801,07
	62° 26' 20"	31,9		
623			362722,37	1227829,35
	38° 05' 58"	22,84		
624			362740,34	1227843,44
	40° 36' 53"	23,3		
625			362758,03	1227858,61
	66° 04' 43"	59,34		
626			362782,09	1227912,85
	80° 40' 32"	96,96		
627			362797,8	1228008,53
	88° 29' 02"	100,54		
628			362800,46	1228109,03
	107° 00' 56"	98,18		
629			362771,73	1228202,91
	103° 34' 56"	105,9		
630			362746,86	1228305,85
	90° 38' 17"	51,18		
631			362746,29	1228357,03

Название (номер) межевого знака	Дирекционные углы (град, мин, сек.)	Длина линии(м)	X координата	Y координата
	65° 09' 27"	21,42		
632			362755,29	1228376,47
	52° 37' 13"	37,75		
633			362778,21	1228406,47
	24° 46' 02"	112,19		
634			362880,08	1228453,47
	26° 34' 44"	73,35		
635			362945,68	1228486,29
	18° 56' 20"	17,25		
636			362962	1228491,89
	16° 20' 35"	24,34		
637			362985,36	1228498,74
	23° 21' 38"	197,04		
638			363166,25	1228576,87
	359° 42' 32"	43,32		
639			363209,57	1228576,65
	312° 37' 07"	44,59		
640			363239,76	1228543,84
	307° 34' 05"	60,24		
641			363276,49	1228496,09
	293° 03' 08"	59,63		
642			363299,84	1228441,22
	286° 54' 01"	121,26		
643			363335,09	1228325,2
	297° 31' 46"	44,63		
644			363355,72	1228285,62
	306° 13' 57"	79,47		
645			363402,69	1228221,52
	278° 28' 38"	43,89		
646			363409,16	1228178,11
	271° 30' 19"	26,65		
647			363409,86	1228151,47
	304° 05' 38"	34,23		
648			363429,05	1228123,12
	320° 23' 37"	68,53		
649			363481,85	1228079,43
	287° 19' 36"	63,6		
650			363500,79	1228018,72
	270° 37' 28"	112,84		
651			363502,02	1227905,89
	269° 15' 06"	61,25		
652			363501,22	1227844,65
	284° 55' 07"	37,33		
653			363510,83	1227808,58
	299° 02' 42"	57,16		
654			363538,58	1227758,61
	287° 45' 36"	64,42		
655			363558,23	1227697,26
	240° 16' 54"	53,66		
656			363531,63	1227650,66
	171° 49' 43"	13,72		
657			363518,05	1227652,61
	238° 10' 43"	92,46		
658			363469,3	1227574,05
	238° 34' 16"	234,66		

Название (номер) межевого знака	Дирекционные углы (град, мин, сек,)	Длина линии(м)	X координата	Y координата
659			363346,94	1227373,82
	237° 52' 11"	667		
660			362992,2	1226808,98
	237° 56' 59"	2,71		
661			362990,76	1226806,68
	237° 52' 09"	255,82		
662			362854,7	1226590,04
	327° 59' 54"	96,2		
663			362936,28	1226539,06
	327° 14' 40"	437,33		
664			363304,07	1226302,44
	235° 15' 54"	313		
665			363125,73	1226045,22
	326° 39' 30"	72,54		
666			363186,33	1226005,35
	328° 38' 03"	451,58		
667			363571,92	1225770,3
	328° 12' 57"	632,19		
668			364109,31	1225437,31
	326° 48' 10"	150,86		
669			364235,55	1225354,71
	326° 26' 30"	249,88		
670			364443,78	1225216,58
	327° 19' 05"	185,88		
671			364600,23	1225116,21
	341° 39' 41"	325,4		
672			364909,1	1225013,83
	340° 50' 43"	245,98		
673			365141,46	1224933,12
	340° 26' 21"	461,28		
674			365576,12	1224778,68
	341° 02' 38"	337,88		
675			365895,68	1224668,92
	341° 11' 09"	587,07		
676			366451,38	1224479,59
	340° 41' 11"	878,97		
677			367280,88	1224188,88
	342° 11' 28"	343,87		
678			367608,27	1224083,71
	339° 30' 14"	36,93		
679			367642,86	1224070,78
	250° 42' 38"	86,3		
680			367614,35	1223989,32
	226° 45' 24"	101,26		
681			367544,98	1223915,56
	248° 50' 00"	32,18		
682			367533,36	1223885,55
	273° 27' 54"	76,44		
683			367537,98	1223809,25
	238° 32' 06"	45,08		
684			367514,45	1223770,8
	237° 45' 09"	48,15		
685			367488,76	1223730,08
	227° 15' 36"	78,36		
686			367435,58	1223672,53

Название (номер) межевого знака	Дирекционные углы (град, мин, сек,)	Длина линии(м)	X координата	Y координата
	196° 52' 50"	94,19		
687			367345,45	1223645,18
	199° 30' 03"	64,44		
688			367284,71	1223623,67
	212° 45' 15"	34,47		
689			367255,72	1223605,02
	235° 00' 21"	106,63		
690			367194,57	1223517,67
	229° 17' 58"	119,5		
691			367116,64	1223427,07
	291° 55' 21"	30,78		
692			367128,13	1223398,52
	314° 17' 31"	69,22		
693			367176,47	1223348,97
	318° 58' 03"	60,4		
694			367222,03	1223309,32
	338° 54' 02"	113,53		
695			367327,95	1223268,45
	345° 25' 37"	139,78		
696			367463,23	1223233,28
	345° 09' 18"	223,07		
697			367678,85	1223176,13
	46° 53' 45"	46,6		
698			367710,69	1223210,15
	58° 38' 54"	43,57		
699			367733,36	1223247,36
	58° 59' 01"	162,73		
700			367817,21	1223386,82
	59° 04' 25"	238,53		
701			367939,8	1223591,44
	58° 40' 08"	859,74		
702			368386,85	1224325,81
	61° 43' 15"	531,17		
703			368638,5	1224793,58
	58° 48' 55"	89,4		
704			368684,79	1224870,06
	331° 59' 25"	178,1		
705			368842,03	1224786,42
	335° 28' 54"	136,61		
706			368966,32	1224729,73
	53° 37' 39"	352,39		
707			369175,3	1225013,47
	328° 43' 18"	82,13		
708			369245,49	1224970,83
	321° 18' 28"	467,37		
709			369610,28	1224678,66
	283° 44' 35"	111,42		
710			369636,75	1224570,43
	293° 31' 05"	64,78		
711			369662,6	1224511,03
	312° 26' 13"	89,66		
712			369723,1	1224444,86
	240° 36' 53"	155,52		
713			369646,79	1224309,35
	232° 02' 34"	114,36		

Название (номер) межевого знака	Дирекционные углы (град, мин, сек.)	Длина линии(м)	X координата	Y координата
714			369576,45	1224219,18
	241° 33' 39"	16,82		
715			369568,44	1224204,39
	241° 19' 50"	194,02		
716			369475,36	1224034,16
	241° 49' 03"	164,14		
717			369397,84	1223889,48
	255° 57' 06"	80,79		
718			369378,23	1223811,11
	253° 28' 48"	102,2		
719			369349,17	1223713,13
	291° 03' 01"	90,09		
720			369381,53	1223629,05
	299° 22' 33"	60,1		
721			369411,01	1223576,68
	315° 12' 06"	22,1		
722			369426,69	1223561,11
	304° 13' 14"	102,72		
723			369484,46	1223476,17
	329° 25' 38"	55,54		
724			369532,28	1223447,92
	330° 00' 19"	165,21		
725			369675,36	1223365,33
	353° 22' 50"	139,32		
726			369813,75	1223349,27
	330° 16' 25"	92,12		
727			369893,75	1223303,59
	293° 44' 28"	40,21		
728			369909,94	1223266,78
	299° 10' 03"	56,24		
729			369937,35	1223217,67
	301° 20' 50"	67,91		
730			369972,68	1223159,67
	301° 02' 54"	75,52		
731			370011,63	1223094,97
	313° 01' 09"	43,37		
732			370041,22	1223063,26
	301° 36' 27"	35,41		
733			370059,78	1223033,1
	274° 32' 36"	31,31		
734			370062,26	1223001,89
	275° 37' 53"	40,25		
735			370066,21	1222961,83
	287° 04' 50"	43,75		
736			370079,06	1222920,01
	260° 49' 22"	34,36		
737			370073,58	1222886,09
	268° 57' 58"	31,04		
738			370073,02	1222855,06
	271° 25' 12"	27,04		
739			370073,69	1222828,03
	260° 14' 49"	33,06		
740			370068,09	1222795,45
	264° 44' 22"	53,33		
741			370063,2	1222742,34

Название (номер) межевого знака	Дирекционные углы (град, мин, сек.)	Длина линии(м)	X координата	Y координата
	251° 50' 52"	22,44		
742			370056,21	1222721,02
	269° 24' 52"	34,24		
743			370055,86	1222686,78
	250° 40' 37"	27,95		
744			370046,61	1222660,4
	236° 52' 19"	39,01		
745			370025,29	1222627,73
	273° 54' 53"	67,82		
746			370029,92	1222560,07
	278° 08' 39"	121,98		
747			370047,2	1222439,32
	301° 35' 24"	92,11		
748			370095,45	1222360,86
	302° 38' 48"	79,65		
749			370138,42	1222293,79
	286° 02' 57"	81,89		
750			370161,06	1222215,09
	286° 03' 15"	189,55		
751			370213,48	1222032,93
	270° 45' 13"	44,86		
752			370214,07	1221988,07
	281° 02' 11"	73,97		
753			370228,23	1221915,47
	300° 53' 41"	62,67		
754			370260,41	1221861,69
	306° 33' 19"	88,89		
755			370313,35	1221790,29
	309° 18' 20"	191,92		
756			370434,92	1221641,79
	300° 02' 01"	78,5		
757			370474,21	1221573,83
	295° 21' 27"	127,75		
758			370528,92	1221458,39
	285° 28' 39"	198,16		
759			370581,8	1221267,42
	298° 32' 28"	67,96		
760			370614,27	1221207,72
	312° 19' 55"	67,59		
761			370659,79	1221157,75
	328° 16' 28"	55,99		
762			370707,41	1221128,31
	344° 31' 28"	54,45		
763			370759,89	1221113,78
	332° 42' 23"	105,51		
764			370853,65	1221065,4
	314° 56' 54"	78,23		
765			370908,92	1221010,03
	314° 07' 38"	46,88		
766			370941,56	1220976,38
	299° 59' 43"	71,83		
767			370977,47	1220914,17
	289° 27' 08"	94,05		
768			371008,79	1220825,49
	322° 50' 16"	34,48		

Название (номер) межевого знака	Дирекционные углы (град, мин, сек.)	Длина линии(м)	X координата	Y координата
769			371036,27	1220804,66
	305° 40' 00"	64,01		
770			371073,59	1220752,66
	296° 22' 21"	127,82		
771			371130,37	1220638,14
	277° 18' 17"	78,65		
772			371140,37	1220560,13
	262° 01' 40"	76,5		
773			371129,76	1220484,37
	249° 26' 01"	118,11		
774			371088,27	1220373,79
	240° 39' 30"	134,14		
775			371022,54	1220256,86
	311° 56' 10"	31,62		
776			371043,67	1220233,34
	302° 23' 01"	118,84		
777			371107,32	1220132,98
	300° 52' 43"	173,14		
778			371196,18	1219984,38
	318° 09' 44"	53,33		
779			371235,91	1219948,81
	292° 54' 37"	65,25		
780			371261,31	1219888,71
	322° 51' 17"	249,34		
781			371460,06	1219738,15
	52° 42' 21"	111,54		
782			371527,64	1219826,88
	45° 25' 06"	89,11		
783			371590,19	1219890,35
	13° 31' 06"	45,09		
784			371634,03	1219900,89
	23° 20' 00"	41,33		
785			371671,98	1219917,26
	44° 42' 55"	83,94		
786			371731,63	1219976,32
	34° 37' 50"	44,27		
787			371768,06	1220001,48
	14° 48' 31"	52,9		
788			371819,2	1220015
	11° 55' 56"	65,73		
789			371883,51	1220028,59
	32° 31' 07"	88,17		
790			371957,86	1220075,99
	51° 29' 24"	48,98		
791			371988,36	1220114,32
	34° 06' 27"	42,25		
792			372023,34	1220138,01
	351° 13' 45"	74,11		
793			372096,58	1220126,71
	342° 51' 52"	53,69		
794			372147,89	1220110,89
	341° 35' 29"	95,82		
795			372238,81	1220080,63
	346° 59' 06"	57,15		
796			372294,49	1220067,76

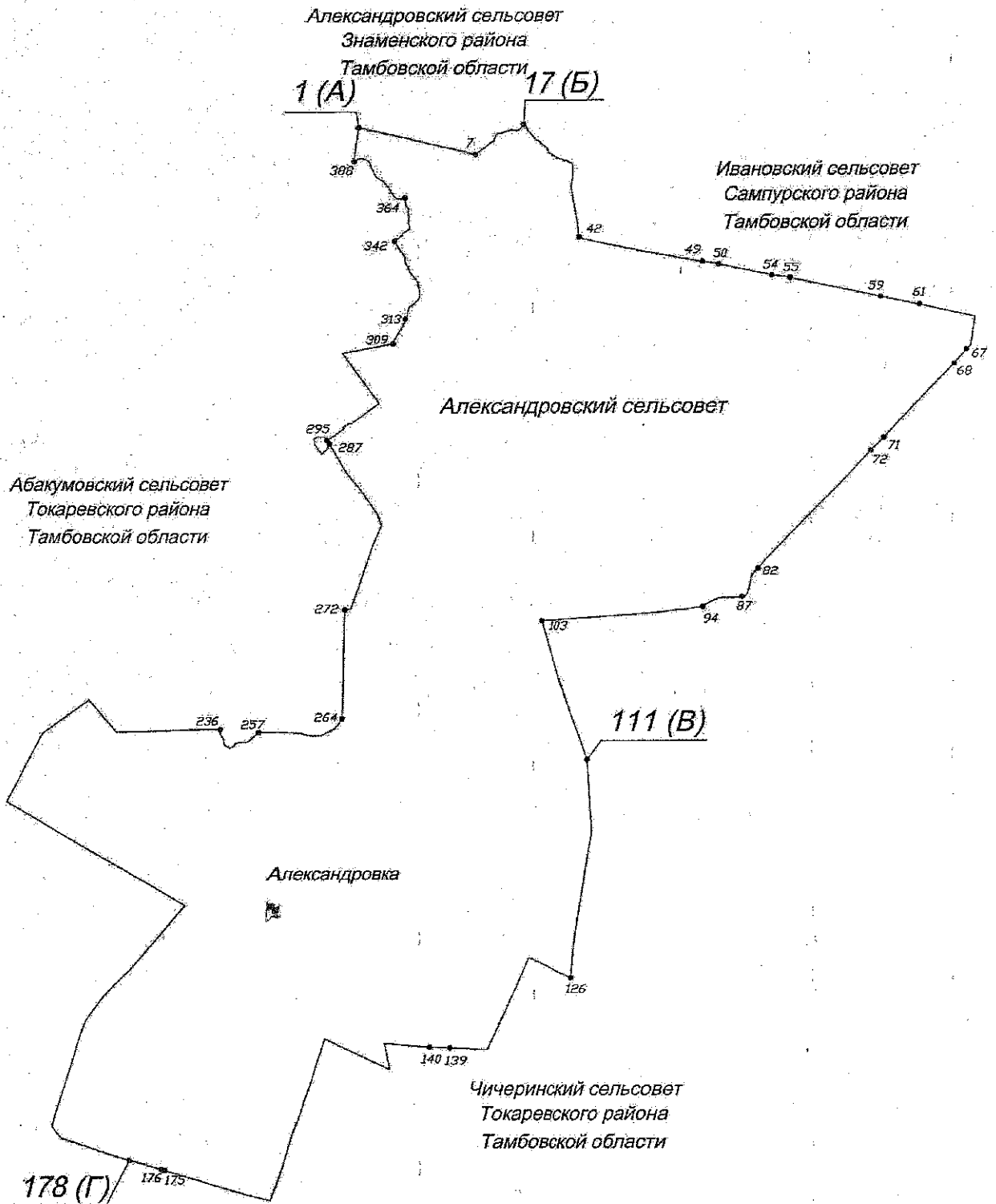
Название (номер) межевого знака	Дирекционные углы (град, мин, сек.)	Длина линии(м)	X координата	Y координата
	354° 25' 30"	85,33		
797			372379,42	1220059,47
	4° 15' 57"	64,53		
798			372443,77	1220064,27
	22° 33' 25"	42,67		
799			372483,18	1220080,64
	50° 51' 26"	43,72		
800			372510,78	1220114,55
	58° 54' 06"	53,3		
801			372538,31	1220160,19
	57° 56' 53"	57,34		
802			372568,74	1220208,79
	37° 39' 00"	45,99		
803			372605,15	1220236,88
	30° 34' 45"	72,83		
804			372667,85	1220273,93
	33° 57' 02"	46,97		
805			372706,81	1220300,16
	48° 34' 54"	56,59		
806			372744,25	1220342,6
	43° 36' 03"	49,23		
807			372779,9	1220376,55
	27° 25' 50"	40,27		
808			372815,64	1220395,1
	35° 33' 15"	48,34		
809			372854,97	1220423,21
	58° 54' 06"	53,3		
810			372882,5	1220468,85
	74° 18' 46"	95,38		
811			372908,29	1220560,68
	78° 12' 51"	97,53		
812			372928,21	1220656,15
	79° 17' 22"	106,86		
813			372948,07	1220761,15
	72° 39' 43"	74,66		
814			372970,32	1220832,42
	84° 12' 38"	68,6		
815			372977,24	1220900,67
	84° 13' 32"	89,25		
816			372986,22	1220989,47
	88° 20' 59"	84,38		
817			372988,65	1221073,82
	103° 00' 31"	76,68		
818			372971,39	1221148,53
	140° 38' 44"	55,13		
819			372928,76	1221183,49
	147° 09' 28"	80,41		
820			372861,2	1221227,1
	156° 56' 09"	110,81		
821			372759,25	1221270,51
	127° 01' 32"	44,14		
822			372732,67	1221305,75
	36° 25' 21"	71,21		
823			372789,97	1221348,03
	37° 09' 00"	277,71		

Название (номер) межевого знака	Дирекционные углы (град, мин, сек,)	Длина линии(м)	X координата	Y координата
824			373011,32	1221515,74
	37° 44' 31"	892,77		
825			373717,3	1222062,21
	37° 27' 37"	536,57		
826			374143,22	1222388,56
	66° 19' 23"	799,95		
827			374464,46	1223121,17
	66° 27' 26"	568,23		
828			374691,43	1223642,1
	24° 57' 23"	84,28		
829			374767,84	1223677,66
	23° 58' 59"	11,32		
830			374778,18	1223682,26
	26° 02' 36"	188,07		
831			374947,15	1223764,83
	26° 43' 55"	354,41		
832			375263,68	1223924,25
	328° 42' 34"	181,85		
833			375419,08	1223829,8
	329° 55' 09"	4,23		
834			375422,74	1223827,68
	330° 41' 07"	472,09		
835			375834,38	1223596,54
	330° 41' 08"	324,53		
836			376117,35	1223437,65
	330° 41' 38"	23		
837			376137,41	1223426,39
	331° 04' 06"	148,05		
838			376266,98	1223354,77
	331° 27' 08"	48,09		
839			376309,22	1223331,79
	331° 06' 22"	388,07		
840			376648,98	1223144,28
	331° 06' 16"	135,39		
841			376767,51	1223078,86
	331° 07' 28"	208,55		
842			376950,13	1222978,15
	331° 07' 20"	307,97		
843			377219,8	1222829,42
	331° 09' 34"	14,3		
844			377232,33	1222822,52
	70° 11' 27"	502,11		
845			377402,49	1223294,92
	69° 14' 45"	507,79		
846			377582,43	1223769,76
	68° 12' 27"	166,84		
847			377644,37	1223924,68
	70° 42' 31"	218,15		
848			377716,44	1224130,58
	70° 02' 38"	89,22		
849			377746,89	1224214,44
	70° 02' 25"	156,87		
850			377800,44	1224361,89
	70° 02' 51"	51,22		
851			377817,92	1224410,04

Название (номер) межевого знака	Дирекционные углы (град, мин, сек.)	Длина линии(м)	X координата	Y координата
	66° 14' 00"	116,7		
852			377864,95	1224516,84
	359° 35' 38"	1162,51		
853			379027,43	1224508,6
	10° 41' 03"	217,81		
854			379241,46	1224548,98
	12° 48' 38"	156,59		
855			379394,15	1224583,7
	10° 38' 37"	108,28		
856			379500,57	1224603,7
	12° 51' 49"	494,45		
857			379982,61	1224713,78
	12° 33' 45"	426,19		
858			380398,6	1224806,48
	10° 44' 57"	42,68		
859			380440,53	1224814,44
	11° 41' 31"	915,66		
1			381337,19	1225000

Приложение 4
к Закону Тамбовской области «Об установлении границ
муниципальных образований Токаревского района
Тамбовской области и определении места нахождения
их представительных органов и о признании
утратившими силу отдельных положений некоторых
законодательных актов Тамбовской области»

**Схема границ
муниципального образования - Александровский сельсовет
Токаревского района Тамбовской области**



**Описание границ
муниципального образования - Александровский сельсовет
Токарёвского района Тамбовской области**

I. Участок границы с муниципальным образованием – Александровский сельсовет Знаменского района Тамбовской области (от А до Б)

Граница с муниципальным образованием — Александровский сельсовет Знаменского района Тамбовской области проходит:

- от т.1(А) до т.7 по южной стороне лесополосы;
- от т.7 до т.17(Б) по середине пруда.

II. Участок границы с муниципальным образованием — Ивановский сельсовет Сампурского района Тамбовской области (от Б до В)

Граница с муниципальным образованием — Ивановский сельсовет Сампурского района Тамбовской области проходит:

- от т.17(Б) до т.42 по дну балки;
- от т.42 до т.49 по северной стороне лесополосы;
- от т.49 до т.50 пересекая р. Клоч;
- от т.50 до т.54 по северной стороне лесополосы;
- от т.54 до т.55 по границе пастбищного участка;
- от т.55 до т.59 по северной стороне лесополосы;
- от т.59 до т.61 по границе пастбищного участка;
- от т.61 до т.67 по меже;
- от т.67 до т.68 пересекая балку;
- от т.68 до т.71 по восточной стороне лесополосы;
- от т.71 до т.72 пересекая пастбищный участок;
- от т.72 до т.82 по восточной стороне лесополосы;
- от т.82 до т.87 по середине пруда;
- от т.87 до т.94 по дну балки;
- от т.94 до т.103 по меже;
- от т.103 до т.111(В) по восточной стороне лесополосы.

III. Участок границы с муниципальным образованием – Чичеринский сельсовет Токарёвского района Тамбовской области (от В до Г)

Граница с муниципальным образованием — Чичеринский сельсовет Токарёвского района Тамбовской области проходит:

- от т.111(В) до т.126 по грунтовой дороге;
- от т.126 до т.139 по меже;
- от т.139 до т.140 пересекая пруд;
- от т.140 до т.175 по меже до полосы отвода автомобильной дороги;
- от т.175 до т.176 пересекая полосу отвода автомобильной дороги;
- от т.176 до т.178(Г) по меже.

IV. Участок границы с муниципальным образованием — Абакумовский сельсовет Токарёвского района Тамбовской области (от Г до А)

Граница с муниципальным образованием — Абакумовский сельсовет Токарёвского района Тамбовской области проходит:

- от т.178(Г) до т.236 по меже;
- от т.236 до т.257 по дну балки;
- от т.257 до т.264 по середине пруда;
- от т.264 до т.272 по грунтовой дороге до середины пруда;
- от т.272 до т.287 по меже;
- от т.287 до т.295 по границе лесного массива;
- от т.295 до т.309 по меже;
- от т.309 до т.313 по середине пруда;
- от т.313 до т.342 по дну балки до плотины;
- от т.342 до т.364 по середине пруда;
- от т.364 до т.388 по дну балки;
- от т.388 до т.1(А) по меже до балки.

**Каталог координат
характерных точек границ муниципального образования -
Александровский сельсовет Токаревского района Тамбовской области**

Название (номер) межевого знака	Дирекционные углы (град. мин. сек.)	Длина линии(м)	X координата	Y координата
1			375823,29	1239630,48
	102° 47' 32"	499,2		
2			375712,76	1240117,29
	102° 37' 01"	495,89		
3			375604,44	1240601,21
	104° 11' 50"	572,7		
4			375463,98	1241156,42
	102° 39' 53"	398,41		
5			375376,63	1241545,14
	104° 00' 04"	281,6		
6			375308,5	1241818,37
	104° 52' 53"	43,57		
7			375297,31	1241860,48
	52° 43' 51"	437,08		
8			375561,99	1242208,31
	23° 20' 49"	132,25		
9			375683,41	1242260,72
	65° 22' 27"	46,13		
10			375702,63	1242302,65
	80° 23' 11"	52,27		
11			375711,36	1242354,19
	75° 04' 05"	135,6		
12			375746,3	1242485,21
	61° 44' 58"	66,44		
13			375777,75	1242543,74
	107° 18' 58"	95,55		
14			375749,31	1242634,96
	66° 33' 32"	50,88		
15			375769,55	1242681,64
	54° 20' 14"	54,78		
16			375801,49	1242726,15
	36° 56' 31"	89,18		
17			375872,77	1242779,75
	48° 36' 01"	5,29		
18			375876,27	1242783,72
	136° 34' 58"	49,15		
19			375840,57	1242817,5
	147° 51' 11"	118,85		
20			375739,94	1242880,74
	138° 30' 59"	185,16		
21			375601,23	1243003,39
	125° 03' 09"	90,05		
22			375549,51	1243077,11
	134° 34' 06"	98,58		
23			375480,33	1243147,34
	124° 01' 29"	33,72		
24			375461,46	1243175,29
	130° 01' 52"	65,72		
25			375419,19	1243225,61
	148° 10' 13"	110,64		
26			375325,19	1243283,96

Название (номер) межевого знака	Дирекционные углы (град. мин. сек.)	Длина линии(м)	X координата	Y координата
	120° 31' 02"	185,76		
27			375230,86	1243443,99
	107° 21' 50"	118,25		
28			375195,57	1243556,85
	128° 20' 20"	27,62		
29			375178,44	1243578,51
	109° 25' 13"	25,74		
30			375169,88	1243602,79
	94° 21' 34"	39,07		
31			375166,91	1243641,75
	112° 17' 31"	67,22		
32			375141,41	1243703,95
	121° 06' 19"	51,41		
33			375114,85	1243747,97
	139° 55' 40"	20,09		
34			375099,48	1243760,9
	163° 42' 07"	23,66		
35			375076,77	1243767,54
	179° 21' 57"	63,25		
36			375013,52	1243768,24
	175° 18' 54"	64,15		
37			374949,58	1243773,48
	185° 34' 34"	118,66		
38			374831,48	1243761,95
	190° 56' 29"	94,83		
39			374738,37	1243743,95
	182° 57' 57"	118,09		
40			374620,44	1243737,84
	169° 24' 17"	610		
41			374020,84	1243850
	173° 27' 30"	319,33		
42			373703,59	1243886,38
	144° 16' 27"	29,75		
43			373679,44	1243903,75
	102° 23' 09"	401,09		
44			373593,41	1244295,5
	101° 25' 30"	187,6		
45			373556,25	1244479,38
	101° 56' 47"	719,2		
46			373407,38	1245183
	100° 16' 58"	658,96		
47			373289,75	1245831,38
	99° 58' 08"	283,4		
48			373240,69	1246110,5
	98° 39' 04"	139,21		
49			373219,75	1246248,13
	99° 45' 38"	320		
50			373165,5	1246563,5
	102° 14' 04"	327,83		
51			373096,03	1246883,88
	101° 58' 39"	301,31		
52			373033,5	1247178,63
	101° 36' 08"	272,82		
53			372978,63	1247445,88
	101° 24' 53"	155,63		

Название (номер) межевого знака	Дирекционные углы (град. мин. сек.)	Длина линии(м)	X координата	Y координата
54			372947,83	1247598,43
	97° 44' 46"	355,31		
55			372899,94	1247950,5
	104° 31' 22"	118,28		
56			372870,28	1248065
	102° 46' 12"	498,33		
57			372760,13	1248551
	101° 39' 17"	410,72		
58			372677,16	1248953,25
	101° 59' 26"	757,34		
59			372519,82	1249694,07
	101° 33' 37"	742,62		
60			372371	1250421,63
	88° 09' 17"	37,89		
61			372372,22	1250459,5
	104° 54' 19"	167,6		
62			372329,11	1250621,46
	102° 16' 18"	141,94		
63			372298,94	1250760,16
	101° 46' 11"	446,62		
64			372207,84	1251197,39
	101° 27' 47"	366,61		
65			372134,98	1251556,69
	189° 10' 32"	569,61		
66			371572,66	1251465,86
	228° 00' 45"	116,39		
67			371494,8	1251379,35
	221° 00' 27"	358,19		
68			371224,5	1251144,32
	224° 28' 43"	867,03		
69			370605,86	1250536,84
	223° 47' 48"	437,02		
70			370290,42	1250234,38
	223° 31' 53"	703,3		
71			369780,53	1249749,98
	224° 28' 58"	355,59		
72			369526,83	1249500,82
	222° 58' 23"	173,72		
73			369399,72	1249382,4
	224° 23' 21"	132,67		
74			369304,91	1249289,59
	214° 07' 19"	4,05		
75			369301,56	1249287,32
	223° 22' 09"	817,94		
76			368706,96	1248725,64
	228° 19' 18"	177,56		
77			368588,89	1248593,02
	224° 04' 24"	339,33		
78			368345,1	1248356,99
	224° 04' 09"	502,35		
79			367984,16	1248007,59
	223° 53' 02"	164,83		
80			367865,36	1247893,33
	223° 40' 02"	592,18		
81			367437	1247484,45

Название (номер) межевого знака	Дирекционные углы (град. мин. сек.)	Длина линии(м)	X координата	Y координата
	222° 03' 35"	248,54		
82			367252,47	1247317,95
	221° 49' 07"	185,39		
83			367114,31	1247194,34
	191° 52' 47"	228,8		
84			366890,41	1247147,24
	195° 58' 45"	137,49		
85			366758,23	1247109,39
	221° 26' 36"	49,81		
86			366720,89	1247076,42
	251° 10' 07"	73,15		
87			366697,28	1247007,19
	261° 14' 53"	98,52		
88			366682,29	1246909,82
	266° 05' 06"	80,41		
89			366676,8	1246829,6
	270° 53' 16"	177,49		
90			366679,55	1246652,13
	263° 54' 52"	102,35		
91			366668,7	1246550,36
	247° 05' 37"	159,65		
92			366606,56	1246403,3
	243° 41' 19"	83,81		
93			366569,41	1246328,17
	233° 31' 35"	111,93		
94			366502,87	1246238,16
	263° 02' 37"	249,27		
95			366472,68	1245990,73
	263° 19' 57"	361,56		
96			366430,7	1245631,62
	262° 01' 07"	189,12		
97			366404,44	1245444,33
	264° 28' 11"	142,05		
98			366390,75	1245302,94
	265° 39' 56"	414		
99			366359,46	1244890,12
	265° 14' 52"	181,18		
100			366344,45	1244709,56
	266° 14' 57"	497,56		
101			366311,9	1244213,07
	266° 08' 11"	501,78		
102			366278,09	1243712,43
	265° 59' 17"	600,45		
103			366236,08	1243113,45
	163° 13' 26"	471,05		
104			365785,08	1243249,41
	161° 18' 05"	534,48		
105			365278,81	1243420,76
	161° 51' 03"	581,75		
106			364726	1243601,97
	159° 56' 36"	552,06		
107			364207,42	1243791,3
	158° 40' 31"	148,41		
108			364069,17	1243845,27
	160° 34' 51"	202,15		

Название (номер) межевого знака	Дирекционные углы (град. мин. сек.)	Длина линии(м)	X координата	Y координата
109			363878,52	1243912,48
	160° 34' 46"	160,3		
110			363727,34	1243965,78
	162° 01' 19"	183,96		
111			363552,36	1244022,56
	176° 07' 15"	479,66		
112			363073,8	1244055,01
	176° 20' 06"	113,42		
113			362960,61	1244062,26
	177° 45' 39"	61,94		
114			362898,72	1244064,68
	176° 47' 56"	335,06		
115			362564,18	1244083,39
	176° 52' 34"	369,21		
116			362195,52	1244103,51
	175° 13' 14"	47,77		
117			362147,92	1244107,49
	189° 27' 49"	810,71		
118			361348,24	1243974,19
	189° 11' 22"	189,86		
119			361160,82	1243943,87
	189° 10' 04"	272,77		
120			360891,53	1243900,41
	189° 48' 15"	513,22		
121			360385,81	1243813,02
	186° 45' 58"	67,9		
122			360318,38	1243805,02
	188° 39' 24"	353,86		
123			359968,55	1243751,76
	184° 34' 59"	116,26		
124			359852,66	1243742,47
	185° 40' 54"	233,84		
125			359619,97	1243719,32
	184° 16' 47"	309,01		
126			359311,82	1243696,26
	294° 02' 17"	495,11		
127			359513,5	1243244,09
	294° 44' 36"	229,58		
128			359609,59	1243035,59
	295° 26' 28"	213,65		
129			359701,37	1242842,66
	200° 55' 49"	32,25		
130			359671,25	1242831,14
	204° 11' 44"	92,81		
131			359586,59	1242793,1
	202° 50' 50"	73,87		
132			359518,52	1242764,42
	202° 45' 26"	63,57		
133			359459,9	1242739,83
	204° 10' 19"	1454,53		
134			358132,9	1242144,23
	207° 07' 37"	84,37		
135			358057,81	1242105,76
	204° 28' 17"	79,45		
136			357985,5	1242072,85

Название (номер) межевого знака	Дирекционные углы (град. мин. сек.)	Длина линии(м)	X координата	Y координата
	203° 11' 33"	24,71		
137			357962,79	1242063,12
	207° 05' 07"	45,81		
138			357922	1242042,26
	273° 08' 35"	697,46		
139			357960,24	1241345,85
	272° 19' 33"	382,7		
140			357975,77	1240963,47
	274° 42' 04"	447,91		
141			358012,48	1240517,07
	274° 42' 14"	151,45		
142			358024,9	1240366,13
	274° 42' 01"	267,38		
143			358046,81	1240099,65
	169° 19' 03"	332,53		
144			357720,04	1240161,29
	168° 47' 54"	47,72		
145			357673,23	1240170,56
	170° 15' 23"	46,56		
146			357627,34	1240178,44
	169° 36' 29"	84,82		
147			357543,91	1240193,74
	295° 36' 26"	341,86		
148			357691,66	1239885,46
	295° 36' 26"	377,21		
149			357854,69	1239545,3
	296° 00' 29"	543,35		
150			358092,95	1239056,97
	296° 00' 35"	90,42		
151			358132,6	1238975,71
	303° 08' 02"	19,43		
152			358143,22	1238959,44
	198° 45' 58"	40,5		
153			358104,87	1238946,41
	197° 32' 11"	389		
154			357733,95	1238829,2
	197° 01' 34"	195,76		
155			357546,77	1238771,88
	197° 51' 55"	104,31		
156			357447,49	1238739,88
	197° 36' 07"	203,83		
157			357253,2	1238678,24
	199° 24' 39"	81,51		
158			357176,32	1238651,15
	200° 08' 02"	31,14		
159			357147,08	1238640,43
	200° 04' 52"	148,27		
160			357007,82	1238589,52
	204° 06' 33"	23,8		
161			356986,1	1238579,8
	198° 39' 33"	361,19		
162			356643,89	1238464,24
	199° 16' 03"	368,48		
163			356296,05	1238342,65
	197° 56' 53"	55,07		

Название (номер) межевого знака	Дирекционные углы (град. мин. сек.)	Длина линии(м)	X координата	Y координата
164			356243,66	1238325,68
	196° 06' 06"	342,07		
165			355915,01	1238230,81
	196° 57' 37"	379,69		
166			355551,83	1238120,05
	197° 28' 36"	542,23		
167			355034,63	1237957,21
	284° 40' 51"	380,69		
168			355131,11	1237588,95
	284° 21' 28"	76,1		
169			355149,98	1237515,23
	285° 03' 39"	217,4		
170			355206,47	1237305,3
	286° 13' 57"	267,91		
171			355281,36	1237048,07
	286° 22' 01"	339,76		
172			355377,1	1236722,08
	286° 44' 18"	271,52		
173			355455,3	1236462,06
	285° 06' 26"	90,05		
174			355478,77	1236375,12
	286° 34' 44"	506,11		
175			355623,18	1235890,05
	285° 54' 54"	67,47		
176			355641,68	1235825,17
	285° 59' 29"	526,91		
177			355786,84	1235318,65
	282° 59' 02"	127,83		
178			355815,56	1235194,09
	286° 52' 48"	69,22		
179			355835,66	1235127,85
	287° 17' 21"	290,01		
180			355921,85	1234850,94
	287° 35' 20"	131,51		
181			355961,59	1234725,58
	288° 07' 10"	381,8		
182			356080,33	1234362,71
	287° 41' 40"	523,42		
183			356239,42	1233864,05
	299° 46' 42"	19,07		
184			356248,89	1233847,5
	320° 17' 17"	184,98		
185			356391,19	1233729,31
	321° 10' 49"	103,51		
186			356471,84	1233664,42
	17° 37' 58"	41,33		
187			356511,23	1233676,94
	17° 18' 21"	208,76		
188			356710,54	1233739,04
	17° 46' 33"	133,61		
189			356837,77	1233779,83
	18° 02' 51"	351,19		
190			357171,68	1233888,63
	18° 42' 08"	132,82		
191			357297,49	1233931,22

Название (номер) межевого знака	Дирекционные углы (град. мин. сек.)	Длина линии(м)	X координата	Y координата
	359° 24' 52"	11,74		
192			357309,23	1233931,1
	17° 39' 49"	264,31		
193			357561,08	1234011,3
	17° 17' 59"	490,44		
194			358029,33	1234157,14
	19° 17' 57"	162,06		
195			358182,28	1234210,7
	19° 42' 28"	285,72		
196			358451,26	1234307,05
	18° 05' 06"	61,11		
197			358509,35	1234326,02
	37° 38' 38"	103,94		
198			358591,65	1234389,5
	37° 48' 36"	429,48		
199			358930,96	1234652,79
	39° 25' 07"	167,72		
200			359060,53	1234759,29
	46° 04' 11"	132,2		
201			359152,25	1234854,5
	45° 09' 28"	35,92		
202			359177,58	1234879,97
	45° 31' 26"	313,2		
203			359397,01	1235103,45
	46° 17' 34"	142,6		
204			359495,54	1235206,53
	40° 50' 22"	68,13		
205			359547,08	1235251,08
	41° 21' 14"	348,91		
206			359808,99	1235481,61
	40° 41' 45"	59,74		
207			359854,28	1235520,56
	41° 46' 08"	462,28		
208			360199,07	1235828,5
	40° 48' 36"	421,85		
209			360518,36	1236104,2
	43° 01' 49"	147,72		
210			360626,34	1236205
	41° 41' 23"	149,39		
211			360737,9	1236304,36
	299° 58' 26"	765,23		
212			361120,21	1235641,48
	300° 07' 05"	52,17		
213			361146,39	1235596,35
	300° 02' 02"	835,83		
214			361564,73	1234872,75
	300° 42' 25"	4,21		
215			361566,88	1234869,13
	299° 25' 29"	785,36		
216			361952,71	1234185,08
	299° 57' 32"	1419,9		
217			362661,78	1232954,9
	299° 57' 58"	92,49		
218			362707,98	1232874,77
	300° 20' 55"	111,35		

Название (номер) межевого знака	Дирекционные углы (град. мин. сек.)	Длина линии(м)	X координата	Y координата
219			362764,24	1232778,68
	28° 16' 28"	272,56		
220			363004,28	1232907,79
	27° 52' 35"	329,45		
221			363295,5	1233061,83
	27° 33' 24"	384,24		
222			363636,15	1233239,59
	28° 14' 04"	512,87		
223			364088	1233482,22
	54° 53' 44"	618,22		
224			364443,52	1233987,99
	54° 58' 09"	403,87		
225			364675,35	1234318,7
	57° 32' 42"	38,22		
226			364695,86	1234350,95
	54° 30' 15"	81,41		
227			364743,13	1234417,23
	138° 51' 59"	162,96		
228			364620,39	1234524,43
	139° 11' 51"	658,29		
229			364122,09	1234954,59
	91° 33' 57"	126,99		
230			364118,62	1235081,53
	87° 47' 27"	90,8		
231			364122,12	1235172,26
	89° 07' 46"	143,48		
232			364124,3	1235315,72
	88° 29' 20"	689,76		
233			364142,49	1236005,24
	87° 09' 28"	125,44		
234			364148,71	1236130,53
	88° 44' 21"	718,03		
235			364164,51	1236848,39
	91° 20' 03"	167,95		
236			364160,6	1237016,29
	208° 01' 30"	17,73		
237			364144,95	1237007,96
	195° 28' 55"	23,26		
238			364122,53	1237001,75
	180° 41' 04"	29,3		
239			364093,23	1237001,4
	154° 11' 43"	35,72		
240			364061,07	1237016,95
	137° 45' 50"	50,3		
241			364023,83	1237050,76
	148° 51' 53"	56,12		
242			363975,79	1237079,78
	173° 46' 13"	57,23		
243			363918,9	1237085,99
	170° 39' 53"	51,11		
244			363868,47	1237094,28
	122° 58' 31"	37,13		
245			363848,26	1237125,43
	122° 43' 56"	83,13		
246			363803,31	1237195,36

Название (номер) межевого знака	Дирекционные углы (град. мин. сек.)	Длина линии(м)	X координата	Y координата
	83° 35' 40"	54,14		
247			363809,35	1237249,16
	44° 40' 54"	63,63		
248			363854,59	1237293,9
	41° 10' 58"	35,58		
249			363881,37	1237317,33
	64° 41' 48"	55,45		
250			363905,07	1237367,46
	77° 16' 25"	50,3		
251			363916,15	1237416,52
	89° 00' 56"	68,1		
252			363917,32	1237484,61
	95° 03' 21"	51,63		
253			363912,77	1237536,04
	66° 52' 29"	54,49		
254			363934,17	1237586,15
	48° 31' 25"	74,21		
255			363983,32	1237641,75
	50° 03' 52"	124,16		
256			364063,02	1237736,95
	46° 04' 26"	57,34		
257			364102,8	1237778,25
	90° 37' 32"	413,09		
258			364098,29	1238191,32
	93° 35' 20"	291,23		
259			364080,06	1238481,98
	103° 02' 57"	234,12		
260			364027,2	1238710,05
	90° 47' 57"	187,82		
261			364024,58	1238897,85
	62° 56' 53"	275,2		
262			364149,74	1239142,94
	43° 56' 54"	118,67		
263			364235,18	1239225,3
	32° 26' 57"	149,85		
264			364361,63	1239305,7
	2° 04' 05"	370,22		
265			364731,61	1239319,06
	0° 53' 06"	129,49		
266			364861,08	1239321,06
	0° 54' 50"	372,4		
267			365233,43	1239327
	1° 06' 15"	297,38		
268			365530,75	1239332,73
	1° 32' 13"	184,93		
269			365715,61	1239337,69
	1° 25' 51"	274,74		
270			365990,26	1239344,55
	0° 51' 47"	227,74		
271			366217,97	1239347,98
	1° 06' 06"	243,38		
272			366461,31	1239352,66
	78° 44' 53"	124,18		
273			366485,54	1239474,45
	18° 34' 02"	275,14		

Название (номер) межевого знака	Дирекционные углы (град. мин. сек.)	Длина линии(м)	X координата	Y координата
274			366746,36	1239562,06
	20° 02' 37"	193,06		
275			366927,73	1239628,23
	18° 47' 05"	311,82		
276			367222,94	1239728,64
	18° 10' 25"	203,14		
277			367415,95	1239792
	18° 34' 58"	297,64		
278			367698,07	1239886,85
	23° 16' 54"	441,95		
279			368104,03	1240061,53
	340° 05' 48"	240,78		
280			368330,43	1239979,56
	325° 21' 26"	586,59		
281			368813,02	1239646,11
	321° 16' 21"	186,65		
282			368958,63	1239529,34
	318° 33' 14"	64,22		
283			369006,77	1239486,83
	320° 59' 24"	166,29		
284			369135,98	1239382,16
	331° 36' 42"	248,23		
285			369354,36	1239264,14
	331° 52' 36"	92,58		
286			369436,01	1239220,5
	328° 42' 33"	299,47		
287			369691,92	1239064,96
	205° 36' 37"	125,32		
288			369578,91	1239010,79
	228° 51' 56"	123,88		
289			369497,42	1238917,49
	324° 20' 18"	118,18		
290			369593,44	1238848,59
	325° 26' 55"	113,46		
291			369686,89	1238784,24
	355° 00' 35"	105,99		
292			369792,48	1238775,02
	60° 22' 12"	74,78		
293			369829,45	1238840,02
	93° 04' 12"	130,52		
294			369822,46	1238970,35
	141° 31' 01"	87,03		
295			369754,33	1239024,51
	53° 53' 38"	294,09		
296			369927,63	1239262,11
	54° 12' 25"	100,37		
297			369986,33	1239343,52
	316° 34' 19"	36,09		
298			370012,54	1239318,71
	58° 13' 27"	147,97		
299			370090,46	1239444,5
	96° 07' 35"	39,35		
300			370086,26	1239483,63
	55° 41' 37"	15,47		
301			370094,98	1239496,41

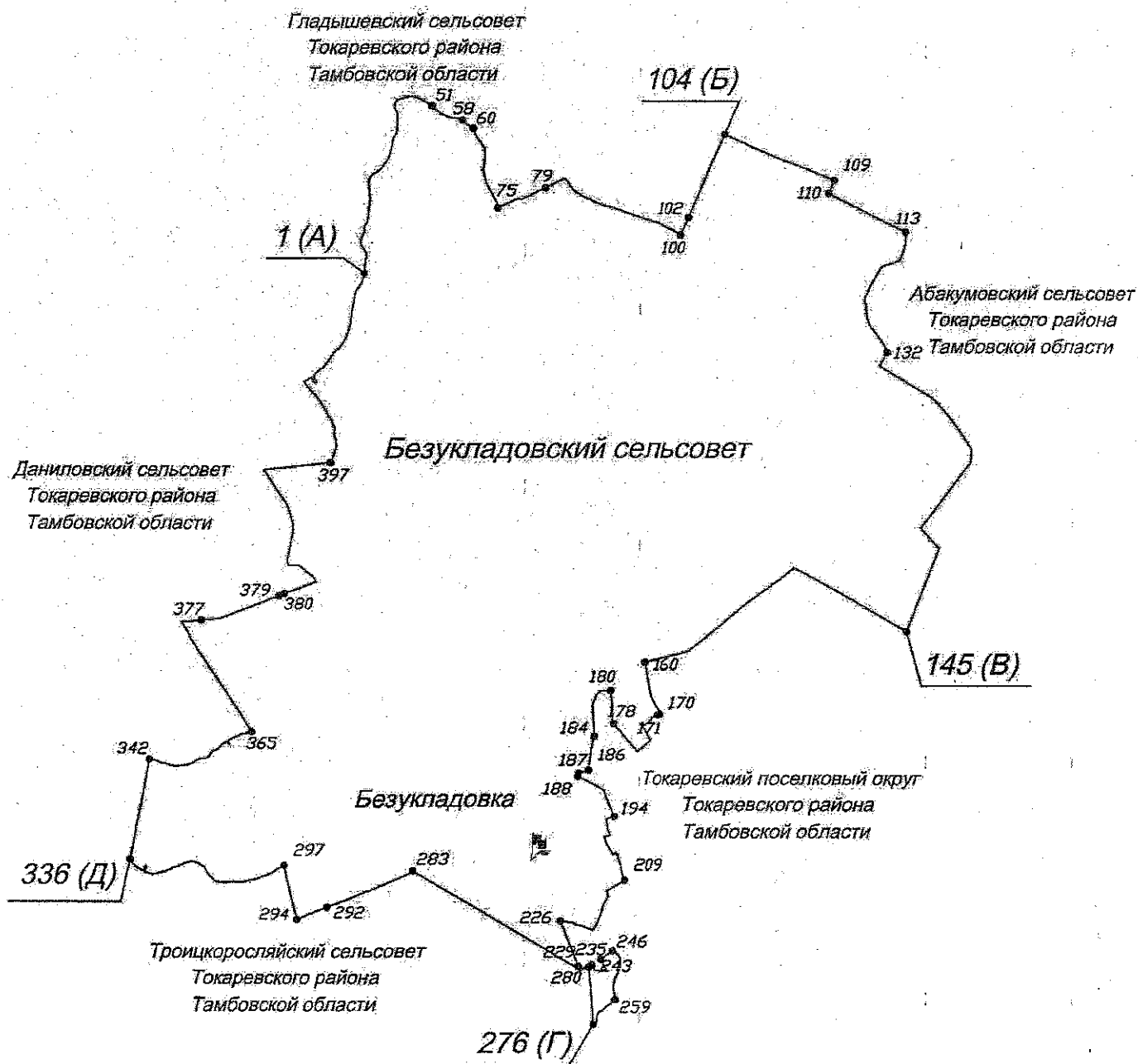
Название (номер) межевого знака	Дирекционные углы (град. мин. сек.)	Длина линии(м)	X координата	Y координата
	53° 51' 30"	650,49		
302			370478,63	1240021,72
	323° 26' 39"	594,94		
303			370956,53	1239667,37
	324° 25' 19"	389,83		
304			371273,59	1239440,56
	325° 11' 48"	69,94		
305			371331,02	1239400,64
	325° 08' 25"	36,55		
306			371361,01	1239379,75
	325° 07' 33"	117,16		
307			371457,13	1239312,76
	79° 25' 12"	814,68		
308			371606,71	1240113,59
	79° 30' 29"	175,57		
309			371638,68	1240286,22
	23° 46' 42"	113,96		
310			371742,97	1240332,17
	31° 00' 17"	206,89		
311			371920,3	1240438,74
	26° 39' 35"	186,5		
312			372086,97	1240522,42
	358° 10' 07"	32,86		
313			372119,81	1240521,37
	29° 22' 12"	79,78		
314			372189,34	1240560,5
	11° 32' 37"	52,42		
315			372240,7	1240570,99
	13° 57' 38"	102,8		
316			372340,46	1240595,79
	25° 53' 09"	26,41		
317			372364,22	1240607,32
	67° 49' 14"	27,02		
318			372374,42	1240632,34
	70° 58' 39"	31,45		
319			372384,67	1240662,07
	46° 09' 02"	85,22		
320			372443,71	1240723,53
	39° 46' 22"	89,57		
321			372512,55	1240780,83
	31° 39' 15"	35,29		
322			372542,59	1240799,35
	14° 15' 25"	35,9		
323			372577,38	1240808,19
	356° 24' 49"	46,36		
324			372623,65	1240805,29
	346° 52' 41"	114,61		
325			372735,27	1240779,27
	355° 29' 38"	64,66		
326			372799,73	1240774,19
	342° 20' 17"	37,51		
327			372835,47	1240762,81
	321° 33' 36"	57,01		
328			372880,12	1240727,37
	329° 06' 19"	84,11		

Название (номер) межевого знака	Дирекционные углы (град. мин. сек.)	Длина линии(м)	X координата	Y координата
329			372952,3	1240684,18
	320° 44' 44"	56,43		
330			372996	1240648,47
	321° 47' 18"	66,28		
331			373048,08	1240607,47
	339° 03' 26"	78,2		
332			373121,11	1240579,52
	328° 34' 54"	59,89		
333			373172,22	1240548,3
	332° 41' 17"	54,55		
334			373220,69	1240523,27
	348° 58' 12"	33,71		
335			373253,78	1240516,82
	357° 34' 22"	74,15		
336			373327,86	1240513,68
	327° 49' 37"	83,61		
337			373398,63	1240469,16
	318° 38' 19"	62,39		
338			373445,46	1240427,93
	330° 53' 11"	91,63		
339			373525,51	1240383,35
	336° 14' 21"	50,18		
340			373571,44	1240363,13
	318° 03' 59"	52,34		
341			373610,38	1240328,15
	350° 41' 33"	19,48		
342			373629,6	1240325
	22° 01' 04"	17,71		
343			373646,02	1240331,64
	56° 08' 00"	124,14		
344			373715,2	1240434,72
	36° 52' 03"	101,32		
345			373796,26	1240495,51
	50° 15' 22"	20,22		
346			373809,19	1240511,06
	65° 52' 14"	76,61		
347			373840,51	1240580,98
	47° 44' 49"	26,26		
348			373858,17	1240600,42
	29° 43' 54"	21,7		
349			373877,01	1240611,18
	6° 30' 54"	17,01		
350			373893,91	1240613,11
	350° 23' 43"	37,04		
351			373930,43	1240606,93
	338° 33' 43"	58,25		
352			373984,65	1240585,64
	4° 10' 44"	63,4		
353			374047,88	1240590,26
	12° 08' 57"	47,8		
354			374094,61	1240600,32
	343° 16' 06"	64,26		
355			374156,15	1240581,82
	353° 58' 55"	20,03		
356			374176,07	1240579,72

Название (номер) межевого знака	Дирекционные углы (град. мин. сек.)	Длина линии(м)	X координата	Y координата
	6° 21' 01"	18,99		
357			374194,94	1240581,82
	19° 50' 35"	36,03		
358			374228,83	1240594,05
	352° 23' 28"	15,86		
359			374244,55	1240591,95
	325° 54' 36"	27,42		
360			374267,26	1240576,58
	319° 39' 03"	42,64		
361			374299,76	1240548,97
	339° 21' 53"	37,23		
362			374334,6	1240535,85
	347° 27' 39"	47,99		
363			374381,45	1240525,43
	358° 04' 12"	84,92		
364			374466,32	1240522,57
	256° 27' 27"	77,38		
365			374448,2	1240447,34
	266° 50' 13"	34,25		
366			374446,31	1240413,14
	278° 07' 16"	35,82		
367			374451,37	1240377,68
	290° 55' 02"	38,99		
368			374465,29	1240341,26
	319° 29' 57"	51,29		
369			374504,29	1240307,95
	321° 19' 03"	79,04		
370			374565,99	1240258,55
	334° 30' 12"	61,17		
371			374621,2	1240232,22
	328° 33' 35"	53,41		
372			374666,77	1240204,36
	319° 28' 43"	59,95		
373			374712,34	1240165,41
	318° 01' 03"	63		
374			374759,17	1240123,27
	309° 23' 30"	65,77		
375			374800,91	1240072,44
	301° 11' 00"	94,87		
376			374850,03	1239991,28
	318° 53' 31"	44,28		
377			374883,39	1239962,17
	330° 16' 53"	48,94		
378			374925,89	1239937,91
	335° 29' 31"	72,51		
379			374991,87	1239907,83
	329° 51' 16"	64,02		
380			375047,23	1239875,68
	340° 43' 23"	90,39		
381			375132,55	1239845,84
	334° 12' 28"	36,47		
382			375165,39	1239829,97
	308° 11' 34"	45,22		
383			375193,35	1239794,43
	288° 18' 39"	74,39		

Название (номер) межевого знака	Дирекционные углы (град. мин. сек.)	Длина линии(м)	X координата	Y координата
384			375216,72	1239723,81
	287° 59' 23"	37,85		
385			375228,41	1239687,81
	275° 03' 55"	28,54		
386			375230,93	1239659,38
	244° 35' 58"	76,58		
387			375198,08	1239590,2
	236° 13' 06"	57,17		
388			375166,29	1239542,68
	4° 49' 10"	80,22		
389			375246,23	1239549,42
	7° 59' 46"	582,73		
1			375823,29	1239630,48

**Схема границ
муниципального образования - Безукладовский сельсовет
Токаревского района Тамбовской области**



**Описание границ
муниципального образования - Безукладовский сельсовет
Токарёвского района Тамбовской области**

I. Участок границы с муниципальным образованием – Гладышевский сельсовет Знаменского района Тамбовской области (от А до Б)

Граница с муниципальным образованием — Гладышевский сельсовет Знаменского района Тамбовской области проходит:

- от т.1(А) до т.51 по середине пруда;
- от т.51 до т.58 по дну балки;
- от т.58 до т.60 по середине пруда;
- от т.60 до т.75 по дну балки;
- от т.75 до т.79 по южной стороне лесополосы;
- от т.79 до т.100 по меже;
- от т.100 до т.102 вдоль плотины пруда;
- от т.102 до т.104(Б) по восточной стороне лесополосы.

II. Участок границы с муниципальным образованием — Абакумовский сельсовет Токарёвского района Тамбовской области (от Б до В)

Граница с муниципальным образованием — Абакумовский сельсовет Токарёвского района Тамбовской области проходит:

- от т.104(Б) до т.109 по меже пересекая полосу отвода автомобильной дороги;
- от т.109 до т.110 вдоль восточной стороны полосы отвода автомобильной дороги;
- от т.110 до т.113 по меже от полосы отвода автомобильной дороги;
- от т.113 до т.132 по дну балки;
- от т.132 до т.145(В) по меже.

III. Участок границы с муниципальным образованием – Токарёвский поселковый округ Токарёвского района Тамбовской области (от В до Г)

Граница с муниципальным образованием — Токарёвский поселковый округ Токарёвского района Тамбовской области проходит:

- от т.145(В) до т.160 по меже;
- от т.160 до т.170 вдоль восточной стороны полосы отвода автомобильной дороги;
- от т.170 до т.171 пересекая полосу отвода автомобильной дороги;
- от т.171 до т.178 по меже;
- от т.178 до т.180 по грунтовой дороге;
- от т.180 до т.184 по меже;
- от т.184 до т.186 по грунтовой дороге;
- от т.186 до т.187 по автомобильной дороге;
- от т.187 до т.188 пересекая полосу отвода железной дороги;
- от т.188 до т.194 по автомобильной дороге;
- от т.194 до т.209 по меже;
- от т.209 до т.226 по ручью;
- от т.226 до т.229 по западной стороне лесополосы;
- от т.229 до т.235 по автомобильной дороге;

- от т.235 до т.243 пересекая автомобильную дорогу вокруг территории завода;
- от т.243 до т.246 по автомобильной дороге;
- от т.246 до т.259 по дну балки до середины р. Большая Эртиль;
- от т.259 до т.276(Г) по середине р. Большая Эртиль.

**IV. Участок границы с муниципальным образованием —
Троицкоросляйский сельсовет Токарёвского района Тамбовской области
(от Г до Д)**

Граница с муниципальным образованием — Троицкоросляйский сельсовет Токарёвского района Тамбовской области проходит:

- от т.276(Г) до т.280 по восточной стороне лесополосы;
- от т.280 до т.283 вдоль западной стороны полосы отвода автомобильной дороги;
- от т.283 до т.292 по меже;
- от т.292 до т.294 по северной стороне лесополосы;
- от т.294 до т.297 по восточной стороне лесополосы;
- от т.297 до т.336(Д) по середине пруда.

**V. Участок границы с муниципальным образованием — Даниловский
сельсовет Токарёвского района Тамбовской области (от Д до А)**

Граница с муниципальным образованием — Даниловский сельсовет Токарёвского района Тамбовской области проходит:

- от т.336(Д) до т.342 по меже;
- от т.342 до т.365 по середине пруда;
- от т.365 до т.377 по меже;
- от т.377 до т.379 по южной стороне лесополосы;
- от т.379 до т.380 пересекая полосу отвода железной дороги;
- от т.380 до т.397 по меже;
- от т.397 до т.1(А) по середине пруда.

**Каталог координат
характерных точек границ муниципального образования -
Безукладовский сельсовет Токарёвского района Тамбовской области**

Название (номер) межевого знака	Дирекционные углы (град. мин. сек.)	Длина линии(м)	X координата	Y координата
1			358822,79	1222427,52
	6° 03' 54"	140,55		
2			358962,55	1222442,37
	357° 14' 11"	43,97		
3			359006,47	1222440,25
	18° 47' 38"	64,59		
4			359067,62	1222461,06
	352° 28' 26"	53,67		
5			359120,83	1222454,03
	325° 02' 36"	65,12		
6			359174,2	1222416,72
	313° 56' 53"	40,45		
7			359202,27	1222387,6
	339° 24' 47"	54,06		
8			359252,88	1222368,59
	6° 32' 53"	66,64		
9			359319,09	1222376,19
	34° 22' 15"	55,09		
10			359364,56	1222407,29
	22° 44' 07"	44,66		
11			359405,75	1222424,55
	0° 44' 44"	76,1		
12			359481,84	1222425,54
	25° 38' 16"	50,01		
13			359526,93	1222447,18
	37° 29' 06"	48,44		
14			359565,37	1222476,66
	10° 16' 34"	39,13		
15			359603,87	1222483,64
	5° 09' 14"	48,65		
16			359652,32	1222488,01
	4° 11' 38"	53,19		
17			359705,37	1222491,9
	5° 39' 49"	78,94		
18			359783,92	1222499,69
	8° 04' 03"	98,47		
19			359881,42	1222513,51
	356° 23' 52"	80,38		
20			359961,64	1222508,46
	352° 56' 03"	105,76		
21			360066,6	1222495,45
	359° 29' 42"	90,78		
22			360157,38	1222494,65
	28° 58' 44"	92,49		
23			360238,29	1222539,46
	56° 06' 56"	147,12		
24			360320,31	1222661,59
	32° 03' 42"	69,19		
25			360378,95	1222698,32
	32° 17' 53"	91,69		
26			360456,45	1222747,31

Название (номер) межевого знака	Дирекционные углы (град. мин. сек.)	Длина линии(м)	X координата	Y координата
	25° 22' 51"	75,52		
27			360524,68	1222779,68
	11° 23' 20"	146,66		
28			360668,45	1222808,64
	13° 14' 28"	100,33		
29			360766,11	1222831,62
	33° 40' 00"	61,03		
30			360816,9	1222865,45
	18° 03' 07"	46,82		
31			360861,42	1222879,96
	1° 33' 32"	56,97		
32			360918,37	1222881,51
	359° 11' 23"	72,12		
33			360990,48	1222880,49
	2° 53' 31"	56,09		
34			361046,5	1222883,32
	2° 42' 55"	63,96		
35			361110,39	1222886,35
	337° 08' 24"	66,64		
36			361171,8	1222860,46
	348° 53' 26"	66,74		
37			361237,29	1222847,6
	23° 38' 49"	37,25		
38			361271,41	1222862,54
	25° 05' 00"	41,16		
39			361308,69	1222879,99
	73° 44' 17"	40,28		
40			361319,97	1222918,66
	70° 05' 55"	35,34		
41			361332	1222951,89
	73° 04' 22"	68,38		
42			361351,91	1223017,31
	86° 25' 38"	59,22		
43			361355,6	1223076,41
	95° 16' 40"	69,14		
44			361349,24	1223145,26
	118° 06' 55"	52,07		
45			361324,7	1223191,19
	119° 11' 59"	39,89		
46			361305,24	1223226,01
	111° 34' 46"	27,33		
47			361295,19	1223251,42
	126° 49' 27"	40,08		
48			361271,17	1223283,5
	119° 47' 11"	35,89		
49			361253,34	1223314,65
	122° 02' 56"	41,93		
50			361231,09	1223350,19
	127° 06' 15"	21,52		
51			361218,11	1223367,35
	145° 05' 14"	24,3		
52			361198,18	1223381,26
	133° 18' 36"	37,16		
53			361172,69	1223408,3
	126° 06' 49"	92,88		

Название (номер) межевого знака	Дирекционные углы (град. мин. сек.)	Длина линии(м)	X координата	Y координата
54			361117,95	1223483,33
	118° 47' 04"	75,18		
55			361081,75	1223549,22
	109° 50' 31"	79,46		
56			361054,78	1223623,96
	96° 36' 18"	97,72		
57			361043,54	1223721,03
	111° 25' 08"	79,82		
58			361014,39	1223795,34
	133° 23' 28"	71,78		
59			360965,08	1223847,5
	124° 04' 40"	114,35		
60			360901,01	1223942,21
	161° 57' 34"	59,71		
61			360844,24	1223960,7
	158° 24' 38"	72,29		
62			360777,02	1223987,3
	143° 44' 17"	95		
63			360700,42	1224043,49
	148° 27' 35"	119,48		
64			360598,59	1224105,99
	183° 13' 11"	62,85		
65			360535,84	1224102,46
	182° 28' 55"	79,89		
66			360456,02	1224099
	186° 03' 19"	75,93		
67			360380,51	1224090,99
	187° 57' 42"	87,07		
68			360294,28	1224078,93
	166° 45' 02"	108,99		
69			360188,19	1224103,91
	164° 36' 39"	78,38		
70			360112,62	1224124,71
	152° 23' 43"	109,91		
71			360015,22	1224175,64
	141° 42' 47"	38,17		
72			359985,26	1224199,29
	155° 28' 57"	43,18		
73			359945,97	1224217,21
	152° 56' 21"	146,24		
74			359815,74	1224283,74
	171° 47' 02"	63,05		
75			359753,34	1224292,75
	63° 58' 51"	102,33		
76			359798,23	1224384,71
	65° 02' 09"	194,81		
77			359880,45	1224561,32
	93° 33' 17"	66,13		
78			359876,35	1224627,32
	64° 22' 31"	372,3		
79			360037,36	1224963
	63° 42' 35"	283,62		
80			360162,98	1225217,28
	48° 33' 53"	8,64		
81			360168,7	1225223,76

Название (номер) межевого знака	Дирекционные углы (град. мин. сек.)	Длина линии(м)	X координата	Y координата
	90° 00' 00"	25,95		
82			360168,7	1225249,71
	141° 42' 31"	56,11		
83			360124,66	1225284,48
	150° 28' 03"	63,93		
84			360069,04	1225315,99
	139° 51' 14"	61,84		
85			360021,77	1225355,86
	134° 22' 31"	44,74		
86			359990,48	1225387,84
	130° 02' 52"	20,89		
87			359977,04	1225403,83
	115° 32' 08"	40,32		
88			359959,66	1225440,21
	121° 27' 59"	172,26		
89			359869,74	1225587,14
	21° 47' 31"	22,47		
90			359890,6	1225595,48
	135° 00' 00"	53,1		
91			359853,05	1225633,03
	112° 55' 11"	149,96		
92			359794,65	1225771,15
	104° 29' 28"	183,35		
93			359748,77	1225948,67
	106° 50' 04"	57,63		
94			359732,08	1226003,83
	110° 28' 11"	288,92		
95			359631,04	1226274,51
	107° 16' 24"	252,89		
96			359555,95	1226515,99
	102° 14' 15"	78,74		
97			359539,26	1226592,94
	114° 38' 03"	209,06		
98			359452,12	1226782,97
	115° 21' 44"	69,24		
99			359422,46	1226845,54
	122° 48' 53"	118,02		
100			359358,5	1226944,73
	25° 24' 30"	212,02		
101			359550,01	1227035,7
	25° 16' 23"	63,66		
102			359607,58	1227062,88
	23° 15' 33"	872,6		
103			360409,26	1227407,46
	23° 59' 28"	427,9		
104			360800,19	1227581,44
	114° 00' 49"	860,17		
105			360450,14	1228367,16
	109° 17' 18"	111,68		
106			360413,25	1228472,57
	109° 53' 49"	64,7		
107			360391,23	1228533,41
	112° 47' 44"	99,86		
108			360352,54	1228625,47
	112° 44' 03"	558,51		

Название (номер) межевого знака	Дирекционные углы (град. мин. сек.)	Длина линии(м)	X координата	Y координата
109			360136,7	1229140,59
	203° 30' 39"	201,19		
110			359952,21	1229060,33
	117° 51' 29"	209,68		
111			359854,23	1229245,71
	116° 52' 30"	627,73		
112			359570,47	1229805,64
	116° 22' 38"	394,26		
113			359395,31	1230158,85
	175° 06' 43"	84,97		
114			359310,65	1230166,09
	186° 26' 32"	79,94		
115			359231,21	1230157,12
	190° 55' 01"	39,18		
116			359192,74	1230149,7
	194° 09' 21"	56,88		
117			359137,59	1230135,79
	202° 00' 50"	144,62		
118			359003,51	1230081,58
	236° 52' 54"	69,2		
119			358965,7	1230023,62
	252° 15' 28"	163,98		
120			358915,73	1229867,44
	244° 20' 19"	62,09		
121			358888,84	1229811,47
	210° 44' 32"	141,89		
122			358766,89	1229738,94
	209° 35' 44"	180		
123			358610,37	1229650,04
	205° 07' 45"	160,81		
124			358464,78	1229581,75
	185° 41' 17"	78,2		
125			358386,97	1229574
	160° 28' 57"	65,61		
126			358325,13	1229595,92
	184° 55' 07"	55,28		
127			358270,05	1229591,18
	171° 41' 38"	121,97		
128			358149,36	1229608,8
	156° 19' 08"	132,36		
129			358028,15	1229661,96
	140° 25' 43"	150,6		
130			357912,06	1229757,9
	145° 25' 34"	147,46		
131			357790,64	1229841,58
	155° 58' 51"	132,3		
132			357669,8	1229895,43
	208° 36' 57"	222,95		
133			357474,08	1229788,65
	121° 05' 47"	357,01		
134			357289,69	1230094,36
	121° 48' 07"	173,84		
135			357198,08	1230242,1
	122° 35' 01"	139,6		
136			357122,9	1230359,73

Название (номер) межевого знака	Дирекционные углы (град. мин. сек.)	Длина линии(м)	X координата	Y координата
	121° 50' 39"	223,35		
137			357005,06	1230549,46
	137° 25' 48"	195,79		
138			356860,87	1230681,91
	138° 57' 36"	153,8		
139			356744,87	1230782,89
	143° 32' 00"	274,82		
140			356523,86	1230946,23
	147° 57' 42"	290,79		
141			356277,36	1231100,49
	183° 12' 42"	186,87		
142			356090,78	1231090,02
	216° 57' 06"	1178,76		
143			355148,78	1230381,42
	138° 50' 04"	391,74		
144			354853,87	1230639,28
	201° 02' 52"	1277,4		
145			353661,7	1230180,51
	300° 28' 35"	267,95		
146			353797,6	1229949,58
	301° 03' 16"	115,87		
147			353857,37	1229850,32
	300° 28' 31"	505,5		
148			354113,74	1229414,66
	299° 24' 30"	499,01		
149			354358,77	1228979,95
	298° 58' 04"	271,06		
150			354490,05	1228742,8
	297° 54' 21"	185,4		
151			354576,82	1228578,96
	231° 45' 57"	173,4		
152			354469,51	1228442,76
	232° 48' 00"	325,54		
153			354272,69	1228183,46
	233° 29' 36"	353,23		
154			354062,55	1227899,54
	230° 02' 33"	223,72		
155			353918,87	1227728,05
	230° 23' 43"	177,78		
156			353805,54	1227591,08
	229° 48' 54"	92,41		
157			353745,91	1227520,48
	230° 48' 18"	344,45		
158			353528,23	1227253,53
	232° 01' 20"	242,75		
159			353378,85	1227062,18
	256° 12' 46"	666,76		
160			353219,95	1226414,63
	170° 48' 40"	91,62		
161			353129,51	1226429,26
	170° 06' 27"	233,58		
162			352899,4	1226469,39
	166° 49' 56"	108,34		
163			352793,91	1226494,07
	166° 50' 32"	23,41		

Название (номер межевого знака)	Дирекционные углы (град. мин. сек.)	Длина линии(м)	X координата	Y координата
164			352771,11	1226499,4
	161° 23' 16"	8,18		
165			352763,36	1226502,01
	177° 27' 28"	30,21		
166			352733,18	1226503,35
	151° 20' 51"	78,21		
167			352664,55	1226540,85
	154° 56' 36"	6,97		
168			352658,24	1226543,8
	148° 23' 49"	8,61		
169			352650,91	1226548,31
	148° 32' 51"	204,3		
170			352476,63	1226654,91
	260° 06' 57"	50,45		
171			352467,97	1226605,21
	240° 46' 25"	107,59		
172			352415,44	1226511,32
	164° 06' 38"	18,3		
173			352397,84	1226516,33
	237° 25' 39"	167,21		
174			352307,82	1226375,42
	148° 35' 51"	240,77		
175			352102,32	1226500,87
	232° 15' 35"	101,78		
176			352040,02	1226420,38
	229° 50' 40"	151,3		
177			351942,45	1226304,74
	319° 08' 02"	527,15		
178			352341,1	1225959,83
	355° 05' 02"	297,56		
179			352637,57	1225934,33
	354° 39' 20"	175,21		
180			352812,02	1225918,01
	269° 40' 19"	134,44		
181			352811,25	1225783,57
	234° 27' 20"	90,17		
182			352758,83	1225710,2
	202° 24' 57"	151,18		
183			352619,07	1225652,55
	177° 04' 12"	457,97		
184			352161,7	1225675,96
	193° 58' 14"	186,02		
185			351981,18	1225631,05
	186° 24' 55"	307,06		
186			351676,04	1225596,74
	252° 55' 23"	149,97		
187			351632	1225453,38
	199° 16' 22"	48,44		
188			351586,27	1225437,39
	116° 31' 22"	351,76		
189			351429,19	1225752,13
	114° 35' 38"	46,16		
190			351409,98	1225794,1
	137° 06' 02"	39,55		
191			351381,01	1225821,02

Название (номер) межевого знака	Дирекционные углы (град. мин. сек.)	Длина линии(м)	X координата	Y координата
	159° 02' 31"	43,53		
192			351340,36	1225836,59
	158° 26' 15"	55,24		
193			351288,99	1225856,89
	157° 12' 45"	299,01		
194			351013,32	1225972,7
	253° 15' 48"	114,49		
195			350980,35	1225863,06
	174° 04' 21"	73,11		
196			350907,63	1225870,61
	172° 38' 30"	84,32		
197			350824	1225881,41
	160° 12' 24"	92,85		
198			350736,64	1225912,85
	254° 50' 30"	80,5		
199			350715,59	1225835,15
	165° 17' 40"	86,39		
200			350632,03	1225857,08
	149° 31' 43"	73,85		
201			350568,38	1225894,53
	150° 37' 27"	119,75		
202			350464,03	1225953,27
	64° 28' 03"	55,59		
203			350487,99	1226003,43
	144° 30' 33"	25,6		
204			350467,15	1226018,29
	168° 09' 17"	117,11		
205			350352,53	1226042,33
	144° 01' 53"	24,42		
206			350332,77	1226056,67
	162° 21' 59"	40,24		
207			350294,42	1226068,86
	175° 09' 24"	75,8		
208			350218,89	1226075,26
	159° 37' 04"	129,18		
209			350097,8	1226120,25
	234° 45' 41"	108,48		
210			350035,21	1226031,65
	239° 10' 24"	63,07		
211			350002,89	1225977,49
	242° 15' 34"	125,12		
212			349944,65	1225866,75
	162° 33' 37"	27,13		
213			349918,77	1225874,88
	170° 10' 31"	61,36		
214			349858,31	1225885,35
	213° 48' 12"	39,33		
215			349825,63	1225863,47
	208° 36' 20"	85,91		
216			349750,21	1225822,34
	200° 34' 17"	69,38		
217			349685,25	1225797,96
	196° 38' 11"	83,93		
218			349604,83	1225773,93
	202° 20' 30"	111,25		

Название (номер) межевого знака	Дирекционные углы (град. мин. сек.)	Длина линии(м)	X координата	Y координата
219			349501,93	1225731,64
	208° 44' 09"	92,33		
220			349420,97	1225687,25
	212° 49' 40"	47,19		
221			349381,32	1225661,67
	287° 39' 07"	63,65		
222			349400,62	1225601,02
	292° 59' 45"	81,6		
223			349432,5	1225525,9
	282° 37' 37"	72,09		
224			349448,26	1225455,55
	293° 30' 52"	107,15		
225			349491,01	1225357,3
	277° 56' 32"	167,69		
226			349514,18	1225191,22
	158° 16' 46"	177,83		
227			349348,98	1225257,03
	158° 14' 14"	305,13		
228			349065,6	1225370,16
	159° 40' 55"	217		
229			348862,1	1225445,51
	120° 52' 39"	21,65		
230			348850,99	1225464,09
	116° 11' 39"	31,78		
231			348836,96	1225492,61
	102° 26' 14"	6,78		
232			348835,5	1225499,23
	81° 06' 27"	78,34		
233			348847,61	1225576,63
	73° 09' 22"	29,61		
234			348856,19	1225604,97
	57° 14' 01"	45,42		
235			348880,77	1225643,16
	151° 38' 35"	16,59		
236			348866,17	1225651,04
	150° 09' 16"	67,76		
237			348807,4	1225684,76
	100° 02' 29"	54,48		
238			348797,9	1225738,41
	100° 20' 17"	35,5		
239			348791,53	1225773,33
	69° 49' 16"	86,24		
240			348821,28	1225854,28
	330° 57' 28"	63,12		
241			348876,46	1225823,64
	330° 50' 36"	79,13		
242			348945,56	1225785,09
	330° 45' 49"	22,36		
243			348965,07	1225774,17
	57° 14' 29"	138,2		
244			349039,85	1225890,39
	57° 04' 14"	46,6		
245			349065,18	1225929,5
	52° 46' 00"	23,02		
246			349079,11	1225947,83

Название (номер) межевого знака	Дирекционные углы (град. мин. сек.)	Длина линии(м)	X координата	Y координата
	120° 29' 21"	46,59		
247			349055,47	1225987,98
	127° 13' 55"	32,91		
248			349035,56	1226014,18
	138° 30' 51"	32,18		
249			349011,45	1226035,5
	149° 47' 02"	36,8		
250			348979,65	1226054,02
	166° 58' 13"	29,41		
251			348951	1226060,65
	180° 00' 00"	48,92		
252			348902,08	1226060,65
	185° 58' 58"	43,56		
253			348858,76	1226056,11
	201° 25' 48"	90,84		
254			348774,2	1226022,92
	201° 26' 24"	92,72		
255			348687,9	1225989,03
	194° 29' 45"	94,92		
256			348596	1225965,27
	180° 00' 00"	66,73		
257			348529,27	1225965,27
	170° 40' 03"	64,63		
258			348465,5	1225975,75
	175° 24' 20"	82,9		
259			348382,87	1225982,39
	234° 20' 04"	19,79		
260			348371,33	1225966,31
	225° 30' 29"	27,91		
261			348351,77	1225946,4
	222° 53' 08"	40,06		
262			348322,42	1225919,14
	242° 47' 46"	56,57		
263			348296,56	1225868,83
	229° 04' 42"	27,74		
264			348278,39	1225847,87
	220° 02' 44"	34,22		
265			348252,19	1225825,85
	226° 27' 02"	19,27		
266			348238,91	1225811,88
	242° 33' 47"	61,42		
267			348210,61	1225757,37
	237° 05' 05"	14,15		
268			348202,92	1225745,49
	210° 16' 16"	42,27		
269			348166,41	1225724,18
	202° 55' 50"	13,47		
270			348154	1225718,93
	184° 26' 59"	51,69		
271			348102,47	1225714,92
	189° 03' 04"	15,57		
272			348087,09	1225712,47
	193° 48' 16"	19,78		
273			348067,88	1225707,75
	210° 21' 46"	9,32		

Название (номер) межевого знака	Дирекционные углы (град. мин. сек.)	Длина линии(м)	X координата	Y координата
274			348059,84	1225703,04
	216° 24' 41"	21,5		
275			348042,54	1225690,28
	249° 54' 17"	27,5		
276			348033,09	1225664,45
	359° 22' 39"	40,5		
277			348073,59	1225664,01
	355° 51' 02"	521,71		
278			348593,93	1225626,26
	355° 04' 30"	170,88		
279			348764,18	1225611,59
	352° 10' 19"	84,51		
280			348847,9	1225600,08
	250° 33' 26"	105,72		
281			348812,71	1225500,39
	250° 33' 52"	21,19		
282			348805,66	1225480,41
	301° 03' 49"	2763,55		
283			350231,62	1223113,16
	202° 48' 10"	22,42		
284			350210,95	1223104,47
	242° 35' 02"	44,87		
285			350190,29	1223064,64
	250° 49' 11"	18,23		
286			350184,3	1223047,42
	246° 34' 17"	293,76		
287			350067,5	1222777,88
	247° 19' 43"	456,33		
288			349891,61	1222356,81
	246° 51' 43"	102,94		
289			349851,16	1222262,15
	239° 03' 47"	7,33		
290			349847,39	1222255,86
	248° 34' 00"	129,5		
291			349800,07	1222135,32
	249° 52' 00"	252,32		
292			349713,22	1221898,42
	249° 32' 44"	274,25		
293			349617,38	1221641,46
	247° 40' 04"	197,83		
294			349542,21	1221458,47
	345° 40' 52"	347,57		
295			349878,98	1221372,51
	346° 45' 07"	422,75		
296			350290,48	1221275,63
	346° 37' 28"	25,24		
297			350315,04	1221269,79
	244° 04' 03"	100,04		
298			350271,29	1221179,82
	237° 16' 54"	126,58		
299			350202,87	1221073,32
	250° 59' 23"	76,2		
300			350178,05	1221001,28
	251° 40' 04"	47,66		
301			350163,06	1220956,04

Название (номер) межевого знака	Дирекционные углы (град. мин. сек.)	Длина линии(м)	X координата	Y координата
	246° 47' 33"	41,69		
302			350146,63	1220917,72
	246° 06' 31"	62,22		
303			350121,43	1220860,83
	258° 11' 01"	238,56		
304			350072,58	1220627,33
	274° 10' 17"	49,49		
305			350076,18	1220577,97
	284° 03' 13"	16,06		
306			350080,08	1220562,39
	283° 17' 20"	16,92		
307			350083,97	1220545,92
	279° 26' 51"	19,13		
308			350087,11	1220527,05
	260° 47' 34"	28,06		
309			350082,62	1220499,35
	261° 01' 07"	26,84		
310			350078,43	1220472,84
	262° 26' 04"	26,13		
311			350074,99	1220446,94
	263° 45' 18"	35,85		
312			350071,09	1220411,3
	278° 10' 38"	153,06		
313			350092,86	1220259,8
	316° 21' 15"	71,52		
314			350144,61	1220210,44
	320° 08' 17"	85,98		
315			350210,61	1220155,33
	331° 56' 24"	78		
316			350279,44	1220118,64
	305° 03' 34"	119,89		
317			350348,31	1220020,5
	289° 07' 08"	68,36		
318			350370,7	1219955,91
	267° 19' 50"	85,45		
319			350366,72	1219870,55
	247° 10' 04"	150,71		
320			350308,24	1219731,65
	248° 56' 32"	256,24		
321			350216,17	1219492,52
	256° 55' 18"	130,28		
322			350186,69	1219365,62
	286° 09' 53"	81,82		
323			350209,47	1219287,03
	279° 41' 57"	55,68		
324			350218,85	1219232,15
	28° 52' 50"	28,12		
325			350243,47	1219245,73
	32° 16' 36"	25,52		
326			350265,05	1219259,36
	25° 08' 05"	25,26		
327			350287,92	1219270,09
	245° 10' 32"	17,82		
328			350280,44	1219253,92
	19° 28' 15"	20,64		

Название (номер) межевого знака	Дирекционные углы (град. мин. сек.)	Длина линии(м)	X координата	Y координата
329			350299,9	1219260,8
	301° 52' 30"	13,05		
330			350306,79	1219249,72
	204° 00' 20"	41,96		
331			350268,46	1219232,65
	195° 44' 03"	14,9		
332			350254,12	1219228,61
	204° 37' 32"	21,14		
333			350234,9	1219219,8
	297° 52' 47"	84,79		
334			350274,55	1219144,85
	311° 29' 51"	90,98		
335			350334,83	1219076,71
	327° 36' 49"	80,95		
336			350403,19	1219033,35
	8° 31' 22"	28,68		
337			350431,55	1219037,6
	11° 24' 03"	345,87		
338			350770,6	1219105,97
	4° 16' 31"	30,99		
339			350801,5	1219108,28
	10° 46' 18"	956,42		
340			351741,07	1219287,03
	11° 24' 37"	50,35		
341			351790,42	1219296,99
	10° 18' 21"	49,69		
342			351839,31	1219305,88
	100° 27' 34"	88,52		
343			351823,24	1219392,93
	113° 26' 10"	51,95		
344			351802,58	1219440,59
	112° 54' 52"	40,25		
345			351786,91	1219477,66
	97° 20' 40"	61,88		
346			351779	1219539,03
	108° 39' 52"	80,56		
347			351753,22	1219615,35
	98° 07' 34"	60,06		
348			351744,73	1219674,81
	88° 28' 12"	82,4		
349			351746,93	1219757,18
	80° 49' 45"	138,03		
350			351768,93	1219893,45
	62° 08' 25"	86,3		
351			351809,26	1219969,75
	55° 35' 51"	48,41		
352			351836,61	1220009,69
	71° 20' 34"	42,39		
353			351850,17	1220049,85
	88° 37' 01"	79,54		
354			351852,09	1220129,37
	50° 24' 42"	58,41		
355			351889,31	1220174,38
	34° 00' 59"	88,66		
356			351962,8	1220223,98

Название (номер) межевого знака	Дирекционные углы (град. мин. сек.)	Длина линии(м)	X координата	Y координата
	74° 01' 08"	75,11		
357			351983,48	1220296,19
	41° 57' 38"	98,82		
358			352056,96	1220362,26
	59° 06' 13"	70,11		
359			352092,96	1220422,42
	141° 00' 35"	55,79		
360			352049,6	1220457,52
	51° 51' 17"	16,17		
361			352059,59	1220470,24
	322° 50' 10"	33,92		
362			352086,62	1220449,75
	326° 00' 30"	20,55		
363			352103,66	1220438,26
	64° 08' 58"	208,36		
364			352194,51	1220625,77
	77° 04' 51"	168,58		
365			352232,2	1220790,08
	327° 12' 33"	139,96		
366			352349,86	1220714,28
	327° 29' 50"	195,57		
367			352514,8	1220609,19
	326° 36' 26"	156,6		
368			352645,55	1220523
	327° 15' 24"	21,32		
369			352663,48	1220511,47
	326° 07' 40"	1133		
370			353604,19	1219880
	26° 50' 42"	22,88		
371			353624,6	1219890,33
	326° 48' 10"	219,63		
372			353808,38	1219770,08
	83° 51' 02"	66		
373			353815,45	1219835,7
	87° 45' 06"	8,67		
374			353815,79	1219844,36
	85° 54' 58"	44,93		
375			353818,99	1219889,18
	84° 29' 14"	81,3		
376			353826,8	1219970,1
	80° 34' 33"	86,11		
377			353840,9	1220055,05
	84° 58' 28"	277,18		
378			353865,18	1220331,16
	69° 28' 03"	915,16		
379			354186,16	1221188,18
	68° 54' 41"	88,38		
380			354217,96	1221270,64
	70° 11' 00"	494,71		
381			354385,67	1221736,05
	329° 08' 31"	79,88		
382			354454,24	1221695,08
	308° 50' 04"	267,9		
383			354622,23	1221486,4
	270° 28' 39"	145,19		

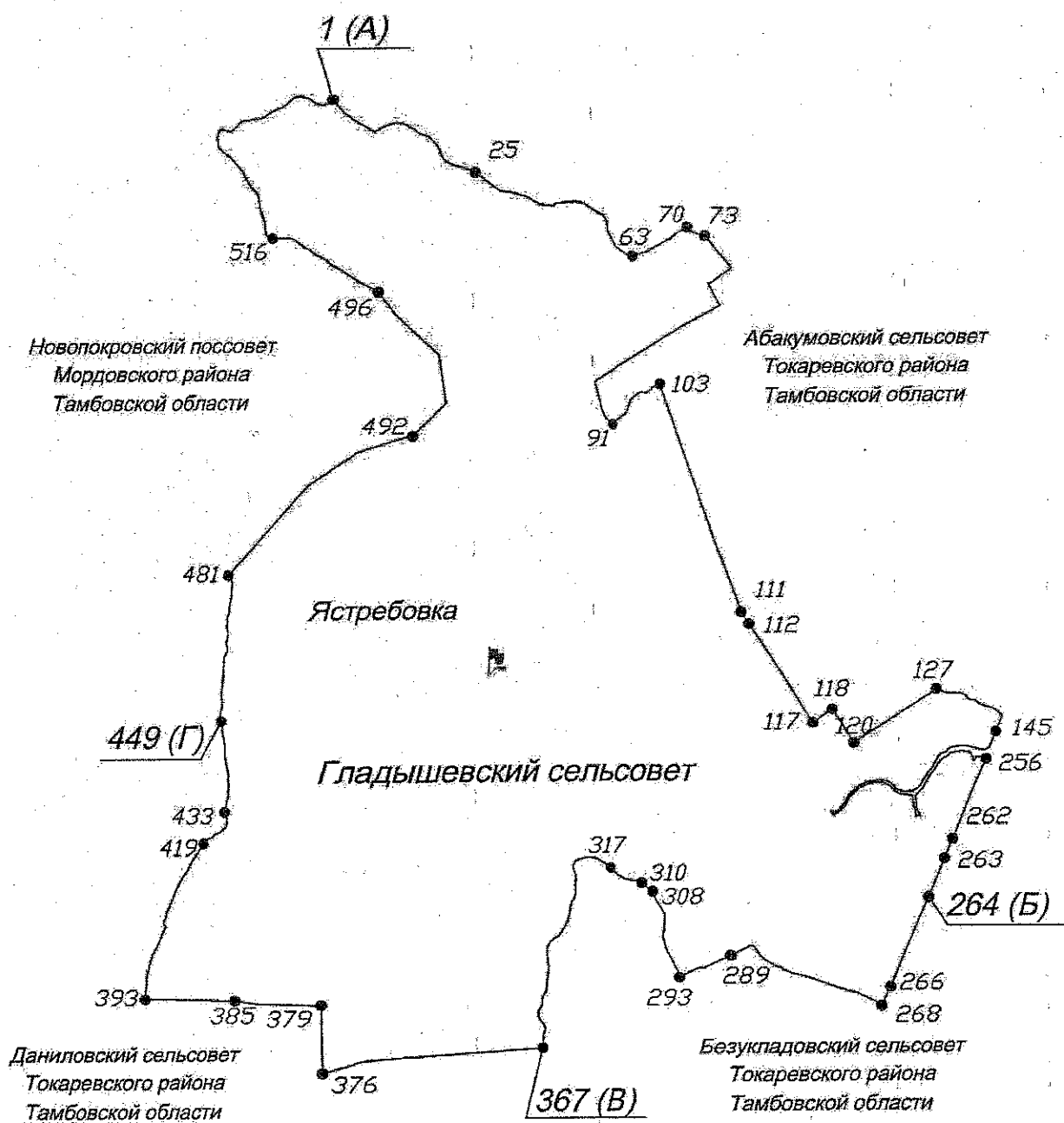
Название (номер) межевого знака	Дирекционные углы (град. мин. сек.)	Длина линии(м)	X координата	Y координата
384			354623,44	1221341,22
	319° 01' 47"	43,97		
385			354656,64	1221312,39
	4° 22' 13"	66,4		
386			354722,85	1221317,45
	11° 17' 25"	154,61		
387			354874,47	1221347,72
	11° 42' 24"	143,91		
388			355015,39	1221376,92
	9° 54' 46"	115,42		
389			355129,09	1221396,79
	357° 26' 28"	105,73		
390			355234,71	1221392,07
	343° 25' 26"	183,78		
391			355410,85	1221339,64
	340° 05' 33"	57,59		
392			355465	1221320,03
	330° 41' 30"	63,17		
393			355520,08	1221289,11
	324° 31' 02"	65,6		
394			355573,5	1221251,03
	325° 53' 14"	425,66		
395			355925,92	1221012,31
	324° 02' 59"	85,23		
396			355994,92	1220962,27
	84° 00' 36"	988,45		
397			356098,07	1221945,32
	25° 25' 42"	63,11		
398			356155,07	1221972,42
	18° 26' 13"	96,25		
399			356246,38	1222002,86
	16° 44' 30"	86,89		
400			356329,59	1222027,89
	347° 51' 04"	39,11		
401			356367,82	1222019,66
	355° 17' 22"	59,3		
402			356426,92	1222014,79
	343° 27' 08"	42,06		
403			356467,24	1222002,81
	351° 44' 46"	56,91		
404			356523,56	1221994,64
	4° 55' 13"	41,04		
405			356564,45	1221998,16
	6° 09' 07"	36,95		
406			356601,19	1222002,12
	329° 54' 20"	46,35		
407			356641,29	1221978,88
	335° 50' 33"	28,32		
408			356667,13	1221967,29
	347° 35' 23"	38,81		
409			356705,03	1221958,95
	337° 44' 52"	22,66		
410			356726	1221950,37
	318° 32' 37"	46,22		
411			356760,64	1221919,77

Название (номер) межевого знака	Дирекционные углы (град. мин. сек.)	Длина линии(м)	X координата	Y координата
	330° 28' 06"	144,04		
412			356885,97	1221848,77
	326° 14' 50"	144,22		
413			357005,88	1221768,64
	317° 03' 22"	186,44		
414			357142,36	1221641,62
	322° 05' 15"	150,9		
415			357261,41	1221548,9
	57° 14' 42"	131,89		
416			357332,77	1221659,82
	168° 38' 29"	39,35		
417			357294,19	1221667,57
	149° 24' 43"	35,06		
418			357264,01	1221685,41
	132° 11' 17"	21,62		
419			357249,49	1221701,43
	109° 53' 47"	12,4		
420			357245,27	1221713,09
	50° 49' 38"	18,67		
421			357257,06	1221727,56
	20° 13' 29"	8,91		
422			357265,42	1221730,64
	348° 54' 56"	14,46		
423			357279,61	1221727,86
	293° 47' 46"	23,42		
424			357289,06	1221706,43
	335° 25' 14"	18,2		
425			357305,61	1221698,86
	348° 05' 49"	40,73		
426			357345,46	1221690,46
	32° 26' 21"	41,03		
427			357380,09	1221712,47
	51° 59' 12"	169,69		
428			357484,59	1221846,16
	36° 47' 39"	140,9		
429			357597,42	1221930,55
	31° 57' 05"	97,81		
430			357680,41	1221982,31
	50° 22' 31"	109,98		
431			357750,55	1222067,02
	37° 43' 51"	72,54		
432			357807,92	1222111,41
	30° 55' 13"	83,57		
433			357879,61	1222154,35
	18° 07' 10"	117,17		
434			357990,97	1222190,79
	16° 49' 40"	96,06		
435			358082,92	1222218,6
	7° 17' 49"	201,71		
436			358283	1222244,22
	10° 34' 17"	275,42		
437			358553,75	1222294,75
	35° 08' 09"	173,03		
438			358695,25	1222394,33
	14° 35' 12"	131,79		

Название (номер) межевого знака	Дирекционные углы (град. мин. сек.)	Длина линии(м)	X координата	Y координата
1			358822,79	1222427,52

Приложение 6
к Закону Тамбовской области «Об установлении границ
муниципальных образований Токаревского района
Тамбовской области и определении места нахождения
их представительных органов и о признании
утратившими силу отдельных положений некоторых
законодательных актов Тамбовской области»

**Схема границ
муниципального образования - Гладышевский сельсовет
Токаревского района Тамбовской области**



**Описание границ
муниципального образования - Гладышевский сельсовет
Токарёвского района Тамбовской области**

I. Участок границы с муниципальным образованием – Абакумовский сельсовет Токарёвского района Тамбовской области (от А до Б)

Граница с муниципальным образованием — Абакумовский сельсовет Токарёвского района Тамбовской области проходит:

- от т.1(А) до т.25 по середине пруда;
- от т.25 до т.63 по дну балки;
- от т.63 до т.70 по меже;
- от т.70 до т.73 по дну балки;
- от т.73 до т.91 по меже;
- от т.91 до т.103 по середине пруда;
- от т.103 до т.111 по западной стороне лесополосы от середины пруда;
- от т.111 до т.112 пересекая р. Битюг;
- от т.112 до т.117 по западной стороне лесополосы;
- от т.117 до т.118 по южной стороне лесополосы;
- от т.118 до т.120 по восточной стороне лесополосы;
- от т.120 до т.127 по южной стороне лесополосы;
- от т.127 до т.145 по дну балки;
- от т.145 до т.256 по периметру пруда;
- от т.256 до т.262 по меже до пруда;
- от т.262 до т.263 пересекая балку;
- от т.263 до т.264(Б) по меже.

II. Участок границы с муниципальным образованием — Безукладовский сельсовет Токарёвского района Тамбовской области (от Б до В)

Граница с муниципальным образованием — Безукладовский сельсовет Токарёвского района Тамбовской области проходит:

- от т.264(Б) до т.266 по восточной стороне лесополосы;
- от т.266 до т.268 вдоль плотины пруда;
- от т.268 до т.289 по меже;
- от т.289 до т.293 по южной стороне лесополосы;
- от т.293 до т.308 по дну балки;
- от т.308 до т.310 по середине пруда;
- от т.310 до т.317 по дну балки;
- от т.317 до т.367(В) по середине пруда.

III. Участок границы с муниципальным образованием – Даниловский сельсовет Токарёвского района Тамбовской области (от В до Г)

Граница с муниципальным образованием — Даниловский сельсовет Токарёвского района Тамбовской области проходит:

- от т.367(В) до т.376 по северной стороне лесополосы;
- от т.376 до т.379 по западной стороне лесополосы;
- от т.379 до т.385 по меже;
- от т.385 до т.393 по северной стороне лесополосы;

- от т.393 до т.419 по дну балки;
- от т.419 до т.433 по середине пруда;
- от т.433 до т.449(Г) по дну балки.

**IV. Участок границы с муниципальным образованием. —
Новопокровский поссовет Мордовского района Тамбовской области (от Г
до А)**

Граница с муниципальным образованием — Новопокровский поссовет
Мордовского района Тамбовской области проходит:

- от т.449(Г) до т.481 по середине Нижнего пруда;
- от т.481 до т.492 по ручью;
- от т.492 до т.496 по пастбищному участку;
- от т.496 до т.516 по меже;
- от т.516 до т.1(А) по середине р. Битюг.

**Каталог координат
характерных точек границ муниципального образования -
Гладышевский сельсовет Токаревского района Тамбовской области**

Название (номер) межевого знака	Дирекционные углы (град. мин. сек.)	Длина линии(м)	X координата	Y координата
1			371460,06	1219738,15
	142° 51' 17"	249,34		
2			371261,31	1219888,71
	112° 54' 37"	65,25		
3			371235,91	1219948,81
	138° 09' 44"	53,33		
4			371196,18	1219984,38
	120° 52' 43"	173,14		
5			371107,32	1220132,98
	122° 23' 01"	118,84		
6			371043,67	1220233,34
	131° 56' 10"	31,62		
7			371022,54	1220256,86
	60° 39' 30"	134,14		
8			371088,27	1220373,79
	69° 26' 01"	118,11		
9			371129,76	1220484,37
	82° 01' 40"	76,5		
10			371140,37	1220560,13
	97° 18' 17"	78,65		
11			371130,37	1220638,14
	116° 22' 21"	127,82		
12			371073,59	1220752,66
	125° 40' 00"	64,01		
13			371036,27	1220804,66
	142° 50' 16"	34,48		
14			371008,79	1220825,49
	109° 27' 08"	94,05		
15			370977,47	1220914,17
	119° 59' 43"	71,83		
16			370941,56	1220976,38
	134° 07' 38"	46,88		
17			370908,92	1221010,03
	134° 56' 54"	78,23		
18			370853,65	1221065,4
	152° 42' 23"	105,51		
19			370759,89	1221113,78
	164° 31' 28"	54,45		
20			370707,41	1221128,31
	148° 16' 28"	55,99		
21			370659,79	1221157,75
	132° 19' 55"	67,59		
22			370614,27	1221207,72
	118° 32' 28"	67,96		
23			370581,8	1221267,42
	105° 28' 39"	198,16		
24			370528,92	1221458,39
	115° 21' 27"	127,75		
25			370474,21	1221573,83
	120° 02' 01"	78,5		
26			370434,92	1221641,79

Название (номер) межевого знака	Дирекционные углы (град. мин. сек.)	Длина линии(м)	X координата	Y координата
	129° 18' 20"	191,92		
27			370313,35	1221790,29
	126° 33' 19"	88,89		
28			370260,41	1221861,69
	120° 53' 41"	62,67		
29			370228,23	1221915,47
	101° 02' 11"	73,97		
30			370214,07	1221988,07
	90° 45' 13"	44,86		
31			370213,48	1222032,93
	106° 03' 15"	189,55		
32			370161,06	1222215,09
	106° 02' 57"	81,89		
33			370138,42	1222293,79
	122° 38' 48"	79,65		
34			370095,45	1222360,86
	121° 35' 24"	92,11		
35			370047,2	1222439,32
	98° 08' 39"	121,98		
36			370029,92	1222560,07
	93° 54' 53"	67,82		
37			370025,29	1222627,73
	56° 52' 19"	39,01		
38			370046,61	1222660,4
	70° 40' 37"	27,95		
39			370055,86	1222686,78
	89° 24' 52"	34,24		
40			370056,21	1222721,02
	71° 50' 52"	22,44		
41			370063,2	1222742,34
	84° 44' 22"	53,33		
42			370068,09	1222795,45
	80° 14' 49"	33,06		
43			370073,69	1222828,03
	91° 25' 12"	27,04		
44			370073,02	1222855,06
	88° 57' 58"	31,04		
45			370073,58	1222886,09
	80° 49' 22"	34,36		
46			370079,06	1222920,01
	107° 04' 50"	43,75		
47			370066,21	1222961,83
	95° 37' 53"	40,25		
48			370062,26	1223001,89
	94° 32' 36"	31,31		
49			370059,78	1223033,1
	121° 36' 27"	35,41		
50			370041,22	1223063,26
	133° 01' 09"	43,37		
51			370011,63	1223094,97
	121° 02' 54"	75,52		
52			369972,68	1223159,67
	121° 20' 50"	67,91		
53			369937,35	1223217,67
	119° 10' 03"	56,24		

Название (номер) межевого знака	Дирекционные углы (град. мин. сек.)	Длина линии(м)	X координата	Y координата
54			369909,94	1223266,78
	113° 44' 28"	40,21		
55			369893,75	1223303,59
	150° 16' 25"	92,12		
56			369813,75	1223349,27
	173° 22' 50"	139,32		
57			369675,36	1223365,33
	150° 00' 19"	165,21		
58			369532,28	1223447,92
	149° 25' 38"	55,54		
59			369484,46	1223476,17
	124° 13' 14"	102,72		
60			369426,69	1223561,11
	135° 12' 06"	22,1		
61			369411,01	1223576,68
	119° 22' 33"	60,1		
62			369381,53	1223629,05
	111° 03' 01"	90,09		
63			369349,17	1223713,13
	73° 28' 48"	102,2		
64			369378,23	1223811,11
	75° 57' 06"	80,79		
65			369397,84	1223889,48
	61° 49' 03"	164,14		
66			369475,36	1224034,16
	61° 19' 50"	194,02		
67			369568,44	1224204,39
	61° 33' 39"	16,82		
68			369576,45	1224219,18
	52° 02' 34"	114,36		
69			369646,79	1224309,35
	60° 36' 53"	155,52		
70			369723,1	1224444,86
	132° 26' 13"	89,66		
71			369662,6	1224511,03
	113° 31' 05"	64,78		
72			369636,75	1224570,43
	103° 44' 35"	111,42		
73			369610,28	1224678,66
	141° 18' 28"	467,37		
74			369245,49	1224970,83
	148° 43' 18"	82,13		
75			369175,3	1225013,47
	233° 37' 39"	352,39		
76			368966,32	1224729,73
	155° 28' 54"	136,61		
77			368842,03	1224786,42
	151° 59' 25"	178,1		
78			368684,79	1224870,06
	238° 48' 55"	89,4		
79			368638,5	1224793,58
	241° 43' 15"	531,17		
80			368386,85	1224325,81
	238° 40' 08"	859,74		
81			367939,8	1223591,44

Название (номер) межевого знака	Дирекционные углы (град. мин. сек.)	Длина линии(м)	X координата	Y координата
	239° 04' 25"	238,53		
82			367817,21	1223386,82
	238° 59' 01"	162,73		
83			367733,36	1223247,36
	238° 38' 54"	43,57		
84			367710,69	1223210,15
	226° 53' 45"	46,6		
85			367678,85	1223176,13
	165° 09' 18"	223,07		
86			367463,23	1223233,28
	165° 25' 37"	139,78		
87			367327,95	1223268,45
	158° 54' 02"	113,53		
88			367222,03	1223309,32
	138° 58' 03"	60,4		
89			367176,47	1223348,97
	134° 17' 31"	69,22		
90			367128,13	1223398,52
	111° 55' 21"	30,78		
91			367116,64	1223427,07
	49° 17' 58"	119,5		
92			367194,57	1223517,67
	55° 00' 21"	106,63		
93			367255,72	1223605,02
	32° 45' 15"	34,47		
94			367284,71	1223623,67
	19° 30' 03"	64,44		
95			367345,45	1223645,18
	16° 52' 50"	94,19		
96			367435,58	1223672,53
	47° 15' 36"	78,36		
97			367488,76	1223730,08
	57° 45' 09"	48,15		
98			367514,45	1223770,8
	58° 32' 06"	45,08		
99			367537,98	1223809,25
	93° 27' 54"	76,44		
100			367533,36	1223885,55
	68° 50' 00"	32,18		
101			367544,98	1223915,56
	46° 45' 24"	101,26		
102			367614,35	1223989,32
	70° 42' 38"	86,3		
103			367642,86	1224070,78
	159° 30' 14"	36,93		
104			367608,27	1224083,71
	162° 11' 28"	343,87		
105			367280,88	1224188,88
	160° 41' 11"	878,97		
106			366451,38	1224479,59
	161° 11' 09"	587,07		
107			365895,68	1224668,92
	161° 02' 38"	337,88		
108			365576,12	1224778,68
	160° 26' 21"	461,28		

Название (номер) межевого знака	Дирекционные углы (град. мин. сек.)	Длина линии(м)	X координата	Y координата
109			365141,46	1224933,12
	160° 50' 43"	245,98		
110			364909,1	1225013,83
	161° 39' 41"	325,4		
111			364600,23	1225116,21
	147° 19' 05"	185,88		
112			364443,78	1225216,58
	146° 26' 30"	249,88		
113			364235,55	1225354,71
	146° 48' 10"	150,86		
114			364109,31	1225437,31
	148° 12' 57"	632,19		
115			363571,92	1225770,3
	148° 38' 03"	451,58		
116			363186,33	1226005,35
	146° 39' 30"	72,54		
117			363125,73	1226045,22
	55° 15' 54"	313		
118			363304,07	1226302,44
	147° 14' 40"	437,33		
119			362936,28	1226539,06
	147° 59' 54"	96,2		
120			362854,7	1226590,04
	57° 52' 09"	255,82		
121			362990,76	1226806,68
	57° 56' 59"	2,71		
122			362992,2	1226808,98
	57° 52' 11"	667		
123			363346,94	1227373,82
	58° 34' 16"	234,66		
124			363469,3	1227574,05
	58° 10' 43"	92,46		
125			363518,05	1227652,61
	351° 49' 43"	13,72		
126			363531,63	1227650,66
	60° 16' 54"	53,66		
127			363558,23	1227697,26
	107° 45' 36"	64,42		
128			363538,58	1227758,61
	119° 02' 42"	57,16		
129			363510,83	1227808,58
	104° 55' 07"	37,33		
130			363501,22	1227844,65
	89° 15' 06"	61,25		
131			363502,02	1227905,89
	90° 37' 28"	112,84		
132			363500,79	1228018,72
	107° 19' 36"	63,6		
133			363481,85	1228079,43
	140° 23' 37"	68,53		
134			363429,05	1228123,12
	124° 05' 38"	34,23		
135			363409,86	1228151,47
	91° 30' 19"	26,65		
136			363409,16	1228178,11

Название (номер) межевого знака	Дирекционные углы (град. мин. сек.)	Длина линии(м)	X координата	Y координата
	98° 28' 38"	43,89		
137			363402,69	1228221,52
	126° 13' 57"	79,47		
138			363355,72	1228285,62
	117° 31' 46"	44,63		
139			363335,09	1228325,2
	106° 54' 01"	121,26		
140			363299,84	1228441,22
	113° 03' 08"	59,63		
141			363276,49	1228496,09
	127° 34' 05"	60,24		
142			363239,76	1228543,84
	132° 37' 07"	44,59		
143			363209,57	1228576,65
	179° 42' 32"	43,32		
144			363166,25	1228576,87
	203° 21' 38"	197,04		
145			362985,36	1228498,74
	196° 20' 35"	24,34		
146			362962	1228491,89
	198° 56' 20"	17,25		
147			362945,68	1228486,29
	206° 34' 44"	73,35		
148			362880,08	1228453,47
	204° 46' 02"	112,19		
149			362778,21	1228406,47
	232° 37' 13"	37,75		
150			362755,29	1228376,47
	245° 09' 27"	21,42		
151			362746,29	1228357,03
	270° 38' 17"	51,18		
152			362746,86	1228305,85
	283° 34' 56"	105,9		
153			362771,73	1228202,91
	287° 00' 56"	98,18		
154			362800,46	1228109,03
	268° 29' 02"	100,54		
155			362797,8	1228008,53
	260° 40' 32"	96,96		
156			362782,09	1227912,85
	246° 04' 43"	59,34		
157			362758,03	1227858,61
	220° 36' 53"	23,3		
158			362740,34	1227843,44
	218° 05' 58"	22,84		
159			362722,37	1227829,35
	242° 26' 20"	31,9		
160			362707,61	1227801,07
	250° 29' 44"	52,86		
161			362689,96	1227751,24
	227° 23' 46"	43,64		
162			362660,42	1227719,12
	209° 11' 12"	61,5		
163			362606,73	1227689,13
	208° 32' 12"	98,01		

Название (номер) межевого знака	Дирекционные углы (град. мин. сек.)	Длина линии(м)	X координата	Y координата
164			362520,63	1227642,31
	219° 18' 18"	91,28		
165			362450	1227584,49
	214° 12' 49"	113,24		
166			362356,36	1227520,82
	204° 13' 03"	84,62		
167			362279,19	1227486,11
	227° 05' 57"	56,37		
168			362240,82	1227444,82
	237° 15' 15"	51,51		
169			362212,96	1227401,5
	246° 23' 44"	40,96		
170			362196,56	1227363,97
	284° 57' 08"	30,19		
171			362204,35	1227334,8
	255° 32' 14"	30,63		
172			362196,7	1227305,14
	268° 26' 13"	53,16		
173			362195,25	1227252
	284° 36' 29"	63,68		
174			362211,31	1227190,38
	303° 18' 09"	44,29		
175			362235,63	1227153,36
	318° 02' 18"	71,91		
176			362289,1	1227105,28
	305° 48' 36"	50,38		
177			362318,58	1227064,42
	300° 12' 18"	48,04		
178			362342,75	1227022,9
	281° 33' 18"	66,95		
179			362356,16	1226957,31
	265° 34' 08"	48,93		
180			362352,38	1226908,53
	260° 34' 47"	100,81		
181			362335,88	1226809,08
	253° 17' 16"	58,7		
182			362319	1226752,86
	246° 19' 00"	14,59		
183			362313,14	1226739,5
	246° 18' 11"	84,37		
184			362279,23	1226662,24
	232° 55' 52"	74,87		
185			362234,1	1226602,5
	227° 22' 53"	84,24		
186			362177,06	1226540,51
	227° 23' 12"	22,92		
187			362161,54	1226523,64
	214° 46' 46"	68,42		
188			362105,34	1226484,61
	199° 20' 30"	47,55		
189			362060,47	1226468,86
	220° 24' 39"	96,86		
190			361986,72	1226406,07
	180° 00' 00"	0,01		
191			361986,71	1226406,07

Название (номер) межевого знака	Дирекционные углы (град. мин. сек.)	Длина линии(м)	X координата	Y координата
	220° 26' 12"	24,53		
192			361968,04	1226390,16
	234° 58' 55"	39,85		
193			361945,17	1226357,52
	246° 19' 32"	39,2		
194			361929,43	1226321,62
	281° 17' 44"	23,23		
195			361933,98	1226298,84
	293° 47' 12"	16,88		
196			361940,79	1226283,39
	163° 15' 29"	7,71		
197			361933,41	1226285,61
	150° 49' 37"	60,15		
198			361880,89	1226314,93
	35° 09' 49"	26,53		
199			361902,58	1226330,21
	64° 42' 59"	39,99		
200			361919,66	1226366,37
	51° 51' 51"	67,45		
201			361961,31	1226419,42
	45° 11' 24"	72,52		
202			362012,42	1226470,87
	26° 39' 45"	123,44		
203			362122,73	1226526,26
	44° 36' 58"	110,83		
204			362201,62	1226604,1
	53° 00' 05"	65,02		
205			362240,75	1226656,03
	64° 29' 16"	134,11		
206			362298,51	1226777,06
	81° 41' 52"	135,6		
207			362318,09	1226911,24
	83° 46' 55"	50,78		
208			362323,59	1226961,72
	114° 41' 50"	112,37		
209			362276,64	1227063,81
	134° 30' 41"	111,1		
210			362198,75	1227143,04
	120° 52' 23"	53,16		
211			362171,47	1227188,67
	106° 04' 32"	44,09		
212			362159,26	1227231,04
	91° 50' 28"	53,23		
213			362157,55	1227284,24
	91° 50' 11"	24,96		
214			362156,75	1227309,19
	115° 33' 42"	28,34		
215			362144,52	1227334,76
	95° 20' 42"	39,29		
216			362140,86	1227373,88
	179° 31' 55"	44,06		
217			362096,8	1227374,24
	173° 19' 44"	84,1		
218			362013,27	1227384,01
	162° 25' 52"	95,61		

Название (номер) межевого знака	Дирекционные углы (град. мин. сек.)	Длина линии(м)	X координата	Y координата
219			361922,12	1227412,87
	169° 51' 10"	32,86		
220			361889,77	1227418,66
	186° 33' 02"	26,47		
221			361863,47	1227415,64
	173° 46' 42"	7,47		
222			361856,04	1227416,45
	43° 39' 49"	36,08		
223			361882,14	1227441,36
	109° 41' 00"	41,95		
224			361868,01	1227480,86
	339° 41' 53"	28,24		
225			361894,5	1227471,06
	323° 14' 17"	35,04		
226			361922,57	1227450,09
	337° 49' 43"	72,45		
227			361989,66	1227422,75
	355° 24' 59"	121,63		
228			362110,9	1227413,03
	1° 11' 34"	28,35		
229			362139,24	1227413,62
	42° 52' 49"	68,82		
230			362189,67	1227460,45
	46° 00' 27"	70,78		
231			362238,83	1227511,37
	29° 06' 09"	69,8		
232			362299,82	1227545,32
	24° 12' 59"	73,11		
233			362366,5	1227575,31
	28° 21' 22"	44,07		
234			362405,28	1227596,24
	43° 14' 51"	105,2		
235			362481,91	1227668,32
	32° 56' 30"	119,31		
236			362582,04	1227733,2
	36° 32' 31"	32,83		
237			362608,42	1227752,75
	54° 31' 53"	50,05		
238			362637,46	1227793,51
	63° 15' 59"	47,13		
239			362658,66	1227835,6
	47° 05' 25"	67,08		
240			362704,33	1227884,73
	78° 23' 56"	108,06		
241			362726,06	1227990,58
	82° 30' 49"	52,11		
242			362732,85	1228042,25
	100° 58' 48"	119,86		
243			362710,02	1228159,92
	161° 33' 54"	42,15		
244			362670,03	1228173,25
	143° 18' 24"	35,04		
245			362641,93	1228194,19
	186° 56' 00"	29,66		
246			362612,49	1228190,61

Название (номер) межевого знака	Дирекционные углы (град. мин. сек.)	Длина линии(м)	X координата	Y координата
	180° 55' 46"	11,71		
247			362600,78	1228190,42
	106° 03' 20"	9,29		
248			362598,21	1228199,35
	41° 20' 08"	32,75		
249			362622,8	1228220,98
	35° 32' 16"	38,37		
250			362654,02	1228243,28
	70° 56' 14"	11,54		
251			362657,79	1228254,19
	153° 24' 27"	9,32		
252			362649,46	1228258,36
	100° 14' 03"	14,52		
253			362646,88	1228272,65
	79° 35' 42"	80,23		
254			362661,37	1228351,56
	152° 02' 07"	12,82		
255			362650,05	1228357,57
	164° 52' 27"	25,25		
256			362625,67	1228364,16
	206° 07' 13"	89,86		
257			362544,99	1228324,6
	203° 57' 52"	59,14		
258			362490,95	1228300,58
	203° 14' 35"	500,62		
259			362030,96	1228103,02
	202° 16' 21"	251,6		
260			361798,13	1228007,66
	203° 33' 26"	200,37		
261			361614,46	1227927,58
	202° 41' 30"	50,31		
262			361568,04	1227908,17
	203° 37' 24"	279,02		
263			361312,4	1227796,36
	202° 45' 45"	555,47		
264			360800,19	1227581,44
	203° 59' 28"	427,9		
265			360409,26	1227407,46
	203° 15' 33"	872,6		
266			359607,58	1227062,88
	205° 16' 23"	63,66		
267			359550,01	1227035,7
	205° 24' 30"	212,02		
268			359358,5	1226944,73
	302° 48' 53"	118,02		
269			359422,46	1226845,54
	295° 21' 44"	69,24		
270			359452,12	1226782,97
	294° 38' 03"	209,06		
271			359539,26	1226592,94
	282° 14' 15"	78,74		
272			359555,95	1226515,99
	287° 16' 24"	252,89		
273			359631,04	1226274,51
	290° 28' 11"	288,92		

Название (номер) межевого знака	Дирекционные углы (град. мин. сек.)	Длина линии(м)	X координата	Y координата
274			359732,08	1226003,83
	286° 50' 04"	57,63		
275			359748,77	1225948,67
	284° 29' 28"	183,35		
276			359794,65	1225771,15
	292° 55' 11"	149,96		
277			359853,05	1225633,03
	315° 00' 00"	53,1		
278			359890,6	1225595,48
	201° 47' 31"	22,47		
279			359869,74	1225587,14
	301° 27' 59"	172,26		
280			359959,66	1225440,21
	295° 32' 08"	40,32		
281			359977,04	1225403,83
	310° 02' 52"	20,89		
282			359990,48	1225387,84
	314° 22' 31"	44,74		
283			360021,77	1225355,86
	319° 51' 14"	61,84		
284			360069,04	1225315,99
	330° 28' 03"	63,93		
285			360124,66	1225284,48
	321° 42' 31"	56,11		
286			360168,7	1225249,71
	270° 00' 00"	25,95		
287			360168,7	1225223,76
	228° 33' 53"	8,64		
288			360162,98	1225217,28
	243° 42' 35"	283,62		
289			360037,36	1224963
	244° 22' 31"	372,3		
290			359876,35	1224627,32
	273° 33' 17"	66,13		
291			359880,45	1224561,32
	245° 02' 09"	194,81		
292			359798,23	1224384,71
	243° 58' 51"	102,33		
293			359753,34	1224292,75
	351° 47' 02"	63,05		
294			359815,74	1224283,74
	332° 56' 21"	146,24		
295			359945,97	1224217,21
	335° 28' 57"	43,18		
296			359985,26	1224199,29
	321° 42' 47"	38,17		
297			360015,22	1224175,64
	332° 23' 43"	109,91		
298			360112,62	1224124,71
	344° 36' 39"	78,38		
299			360188,19	1224103,91
	346° 45' 02"	108,99		
300			360294,28	1224078,93
	7° 57' 42"	87,07		
301			360380,51	1224090,99

Название (номер) межевого знака	Дирекционные углы (град. мин. сек.)	Длина линии(м)	X координата	Y координата
	6° 03' 19"	75,93		
302			360456,02	1224099
	2° 28' 55"	79,89		
303			360535,84	1224102,46
	3° 13' 11"	62,85		
304			360598,59	1224105,99
	328° 27' 35"	119,48		
305			360700,42	1224043,49
	323° 44' 17"	95		
306			360777,02	1223987,3
	338° 24' 38"	72,29		
307			360844,24	1223960,7
	341° 57' 34"	59,71		
308			360901,01	1223942,21
	304° 04' 40"	114,35		
309			360965,08	1223847,5
	313° 23' 28"	71,78		
310			361014,39	1223795,34
	291° 25' 08"	79,82		
311			361043,54	1223721,03
	276° 36' 18"	97,72		
312			361054,78	1223623,96
	289° 50' 31"	79,46		
313			361081,75	1223549,22
	298° 47' 04"	75,18		
314			361117,95	1223483,33
	306° 06' 49"	92,88		
315			361172,69	1223408,3
	313° 18' 36"	37,16		
316			361198,18	1223381,26
	325° 05' 14"	24,3		
317			361218,11	1223367,35
	307° 06' 15"	21,52		
318			361231,09	1223350,19
	302° 02' 56"	41,93		
319			361253,34	1223314,65
	299° 47' 11"	35,89		
320			361271,17	1223283,5
	306° 49' 27"	40,08		
321			361295,19	1223251,42
	291° 34' 46"	27,33		
322			361305,24	1223226,01
	299° 11' 59"	39,89		
323			361324,7	1223191,19
	298° 06' 55"	52,07		
324			361349,24	1223145,26
	275° 16' 40"	69,14		
325			361355,6	1223076,41
	266° 25' 38"	59,22		
326			361351,91	1223017,31
	253° 04' 22"	68,38		
327			361332	1222951,89
	250° 05' 55"	35,34		
328			361319,97	1222918,66
	253° 44' 17"	40,28		

Название (номер) межевого знака	Дирекционные углы (град. мин. сек.)	Длина линии(м)	X координата	Y координата
329			361308,69	1222879,99
	205° 05' 00"	41,16		
330			361271,41	1222862,54
	203° 38' 49"	37,25		
331			361237,29	1222847,6
	168° 53' 26"	66,74		
332			361171,8	1222860,46
	157° 08' 24"	66,64		
333			361110,39	1222886,35
	182° 42' 55"	63,96		
334			361046,5	1222883,32
	182° 53' 31"	56,09		
335			360990,48	1222880,49
	179° 11' 23"	72,12		
336			360918,37	1222881,51
	181° 33' 32"	56,97		
337			360861,42	1222879,96
	198° 03' 07"	46,82		
338			360816,9	1222865,45
	213° 40' 00"	61,03		
339			360766,11	1222831,62
	193° 14' 28"	100,33		
340			360668,45	1222808,64
	191° 23' 20"	146,66		
341			360524,68	1222779,68
	205° 22' 51"	75,52		
342			360456,45	1222747,31
	212° 17' 53"	91,69		
343			360378,95	1222698,32
	212° 03' 42"	69,19		
344			360320,31	1222661,59
	236° 06' 56"	147,12		
345			360238,29	1222539,46
	208° 58' 44"	92,49		
346			360157,38	1222494,65
	179° 29' 42"	90,78		
347			360066,6	1222495,45
	172° 56' 03"	105,76		
348			359961,64	1222508,46
	176° 23' 52"	80,38		
349			359881,42	1222513,51
	188° 04' 03"	98,47		
350			359783,92	1222499,69
	185° 39' 49"	78,94		
351			359705,37	1222491,9
	184° 11' 38"	53,19		
352			359652,32	1222488,01
	185° 09' 14"	48,65		
353			359603,87	1222483,64
	190° 16' 34"	39,13		
354			359565,37	1222476,66
	217° 29' 06"	48,44		
355			359526,93	1222447,18
	205° 38' 16"	50,01		
356			359481,84	1222425,54

Название (номер) межевого знака	Дирекционные углы (град. мин. сек.)	Длина линии(м)	X координата	Y координата
	180° 44' 44"	76,1		
357			359405,75	1222424,55
	202° 44' 07"	44,66		
358			359364,56	1222407,29
	214° 22' 15"	55,09		
359			359319,09	1222376,19
	186° 32' 53"	66,64		
360			359252,88	1222368,59
	159° 24' 47"	54,06		
361			359202,27	1222387,6
	133° 56' 53"	40,45		
362			359174,2	1222416,72
	145° 02' 36"	65,12		
363			359120,83	1222454,03
	172° 28' 26"	53,67		
364			359067,62	1222461,06
	198° 47' 38"	64,59		
365			359006,47	1222440,25
	177° 14' 11"	43,97		
366			358962,55	1222442,37
	186° 03' 54"	140,55		
367			358822,79	1222427,52
	265° 27' 46"	157,38		
368			358810,34	1222270,63
	267° 06' 58"	66,58		
369			358806,99	1222204,13
	266° 06' 56"	374,78		
370			358781,6	1221830,21
	266° 11' 36"	459,4		
371			358751,1	1221371,82
	266° 24' 25"	463,85		
372			358722,03	1220908,88
	265° 49' 24"	411,89		
373			358692,03	1220498,08
	265° 13' 14"	439,28		
374			358655,43	1220060,33
	253° 23' 33"	416,81		
375			358536,3	1219660,91
	253° 45' 58"	130,99		
376			358499,68	1219535,14
	358° 58' 26"	244,6		
377			358744,24	1219530,76
	359° 11' 28"	490,93		
378			359235,12	1219523,83
	359° 40' 21"	176,67		
379			359411,79	1219522,82
	272° 05' 18"	335,63		
380			359424,02	1219187,41
	271° 02' 08"	75,81		
381			359425,39	1219111,61
	270° 32' 38"	75,85		
382			359426,11	1219035,76
	271° 27' 07"	127,08		
383			359429,33	1218908,72
	272° 03' 46"	186,97		

Название (номер) межевого знака	Дирекционные углы (град. мин. сек.)	Длина линии(м)	X координата	Y координата
384			359436,06	1218721,87
	278° 11' 25"	325,28		
385			359482,4	1218399,91
	270° 59' 37"	51,33		
386			359483,29	1218348,59
	272° 26' 21"	102,44		
387			359487,65	1218246,24
	270° 50' 40"	143,18		
388			359489,76	1218103,08
	272° 30' 14"	243,32		
389			359500,39	1217859,99
	271° 06' 56"	404,72		
390			359508,27	1217455,35
	270° 53' 42"	162,59		
391			359510,81	1217292,78
	262° 31' 46"	17,69		
392			359508,51	1217275,24
	270° 06' 59"	113,22		
393			359508,74	1217162,02
	359° 46' 09"	94,37		
394			359603,11	1217161,64
	10° 43' 37"	119,92		
395			359720,93	1217183,96
	356° 03' 53"	74,9		
396			359795,65	1217178,82
	10° 12' 24"	63,15		
397			359857,8	1217190,01
	24° 34' 25"	59,97		
398			359912,34	1217214,95
	354° 25' 17"	19,85		
399			359932,1	1217213,02
	12° 30' 11"	33,72		
400			359965,02	1217220,32
	28° 43' 47"	38,36		
401			359998,66	1217238,76
	10° 48' 39"	58,75		
402			360056,37	1217249,78
	20° 25' 13"	49,93		
403			360103,16	1217267,2
	27° 08' 43"	40,64		
404			360139,32	1217285,74
	25° 41' 15"	37,67		
405			360173,27	1217302,07
	31° 29' 19"	76,03		
406			360238,1	1217341,78
	27° 47' 20"	72,03		
407			360301,82	1217375,36
	21° 06' 46"	86,98		
408			360382,96	1217406,69
	26° 40' 36"	98,65		
409			360471,11	1217450,98
	331° 35' 01"	58,42		
410			360522,49	1217423,18
	24° 12' 44"	96,19		
411			360610,22	1217462,63

Название (номер) межевого знака	Дирекционные углы (град. мин. сек.)	Длина линии(м)	X координата	Y координата
	3° 35' 52"	55,14		
412			360665,25	1217466,09
	25° 39' 56"	111,68		
413			360765,91	1217514,46
	24° 59' 42"	129,6		
414			360883,37	1217569,22
	16° 48' 45"	73,61		
415			360953,83	1217590,51
	28° 12' 11"	186,48		
416			361118,17	1217678,64
	35° 51' 57"	149,62		
417			361239,42	1217766,3
	26° 49' 57"	103,46		
418			361331,74	1217813
	34° 26' 34"	296,63		
419			361576,37	1217980,77
	48° 09' 27"	80,36		
420			361629,98	1218040,64
	69° 02' 34"	48,65		
421			361647,38	1218086,07
	60° 34' 00"	26,45		
422			361660,38	1218109,11
	37° 42' 38"	57,79		
423			361706,1	1218144,46
	86° 21' 56"	12,94		
424			361706,92	1218157,37
	66° 03' 48"	22,63		
425			361716,1	1218178,05
	76° 51' 46"	35,24		
426			361724,11	1218212,37
	46° 31' 30"	56,6		
427			361763,05	1218253,44
	47° 36' 54"	47,11		
428			361794,81	1218288,24
	30° 46' 34"	14,13		
429			361806,95	1218295,47
	11° 03' 56"	34,96		
430			361841,26	1218302,18
	4° 55' 27"	84,46		
431			361925,41	1218309,43
	338° 20' 53"	46,26		
432			361968,41	1218292,36
	324° 13' 04"	29,4		
433			361992,26	1218275,17
	3° 46' 22"	22,19		
434			362014,4	1218276,63
	18° 25' 27"	84,61		
435			362094,67	1218303,37
	351° 54' 39"	37,52		
436			362131,82	1218298,09
	24° 53' 31"	58,52		
437			362184,9	1218322,72
	2° 50' 36"	53,83		
438			362238,66	1218325,39
	351° 50' 35"	33,2		

Название (номер) межевого знака	Дирекционные углы (град. мин. сек.)	Длина линии(м)	X координата	Y координата
439			362271,52	1218320,68
	15° 10' 16"	41,88		
440			362311,94	1218331,64
	3° 16' 49"	41,77		
441			362353,64	1218334,03
	344° 38' 11"	40,73		
442			362392,91	1218323,24
	4° 06' 59"	92,64		
443			362485,31	1218329,89
	349° 02' 16"	238,48		
444			362719,44	1218284,54
	359° 39' 48"	120,82		
445			362840,26	1218283,83
	351° 00' 39"	177,41		
446			363015,49	1218256,11
	353° 42' 06"	74,11		
447			363089,15	1218247,98
	354° 47' 04"	80,52		
448			363169,34	1218240,66
	339° 42' 31"	32,7		
449			363200,01	1218229,32
	339° 41' 26"	8,7		
450			363208,17	1218226,3
	352° 49' 56"	63,07		
451			363270,75	1218218,43
	0° 18' 35"	12,95		
452			363283,7	1218218,5
	11° 52' 19"	125,94		
453			363406,95	1218244,41
	3° 07' 46"	64,48		
454			363471,33	1218247,93
	352° 52' 48"	70,76		
455			363541,54	1218239,16
	359° 58' 06"	54,12		
456			363595,66	1218239,13
	10° 15' 12"	52,75		
457			363647,57	1218248,52
	8° 34' 20"	35,56		
458			363682,73	1218253,82
	4° 46' 49"	66		
459			363748,5	1218259,32
	2° 35' 51"	149,16		
460			363897,51	1218266,08
	8° 06' 02"	57,55		
461			363954,49	1218274,19
	359° 37' 14"	72,47		
462			364026,96	1218273,71
	20° 47' 49"	72,66		
463			364094,89	1218299,51
	32° 50' 27"	35,18		
464			364124,45	1218318,59
	1° 11' 51"	69,38		
465			364193,81	1218320,04
	343° 14' 45"	43,02		
466			364235	1218307,64

Название (номер) межевого знака	Дирекционные углы (град. мин. сек.)	Длина линии(м)	X координата	Y координата
	11° 38' 02"	110,29		
467			364343,02	1218329,88
	359° 18' 57"	61,14		
468			364404,16	1218329,15
	339° 23' 28"	50,85		
469			364451,76	1218311,25
	13° 19' 34"	73,58		
470			364523,36	1218328,21
	351° 42' 14"	60,02		
471			364582,75	1218319,55
	27° 41' 33"	35,91		
472			364614,55	1218336,24
	21° 30' 15"	47,96		
473			364659,17	1218353,82
	356° 29' 53"	54,35		
474			364713,42	1218350,5
	11° 50' 53"	55,33		
475			364767,57	1218361,86
	12° 51' 15"	64,55		
476			364830,5	1218376,22
	5° 02' 10"	63,22		
477			364893,48	1218381,77
	6° 05' 28"	51,55		
478			364944,74	1218387,24
	5° 02' 25"	72,05		
479			365016,51	1218393,57
	355° 16' 10"	33,1		
480			365049,5	1218390,84
	331° 43' 58"	102,69		
481			365139,94	1218342,21
	42° 31' 03"	29,55		
482			365161,72	1218362,18
	42° 00' 06"	555,49		
483			365574,52	1218733,89
	41° 58' 38"	362,33		
484			365843,88	1218976,23
	41° 50' 52"	557,55		
485			366259,21	1219348,2
	43° 48' 52"	104,59		
486			366334,68	1219420,61
	53° 42' 43"	525,34		
487			366645,6	1219844,06
	62° 16' 57"	73,59		
488			366679,83	1219909,21
	54° 49' 52"	145,19		
489			366763,46	1220027,9
	71° 55' 46"	579,26		
490			366943,14	1220578,59
	78° 22' 23"	123,35		
491			366968	1220699,41
	79° 23' 13"	36,92		
492			366974,8	1220735,7
	44° 54' 31"	621,12		
493			367414,7	1221174,2
	351° 25' 48"	649,46		

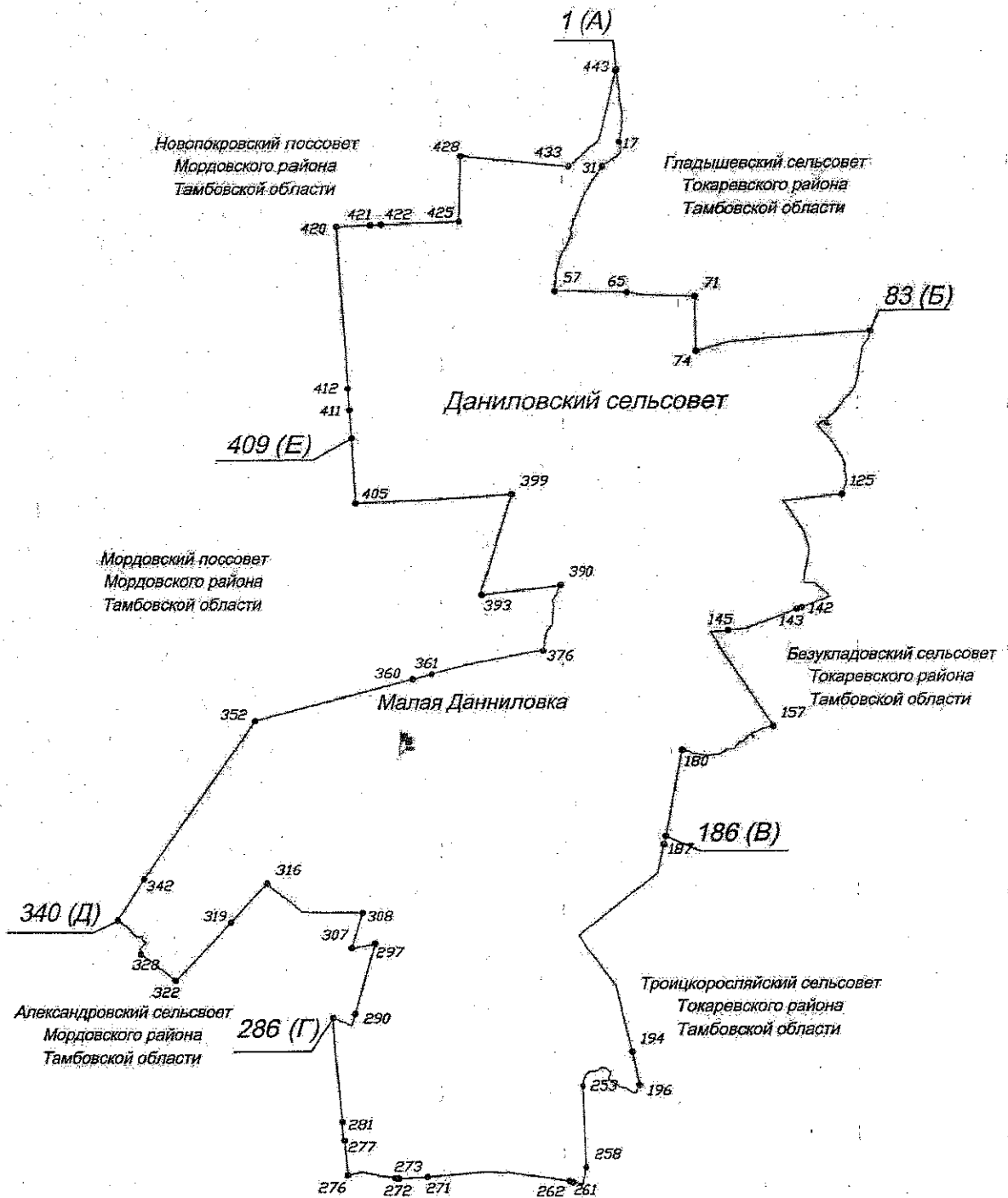
Название (номер) межевого знака	Дирекционные углы (град. мин. сек.)	Длина линии(м)	X координата	Y координата
494			368056,91	1221077,42
	314° 02' 33"	784,06		
495			368601,98	1220513,82
	324° 16' 03"	369,74		
496			368902,12	1220297,89
	299° 53' 34"	336,53		
497			369069,84	1220006,13
	303° 37' 24"	378,07		
498			369279,19	1219691,31
	313° 53' 38"	86,08		
499			369338,87	1219629,28
	297° 27' 24"	62,66		
500			369367,76	1219573,68
	300° 56' 48"	92,08		
501			369415,11	1219494,71
	321° 52' 36"	49,55		
502			369454,09	1219464,12
	298° 46' 19"	49,24		
503			369477,79	1219420,96
	299° 13' 52"	71,24		
504			369512,58	1219358,79
	319° 06' 13"	46,74		
505			369547,91	1219328,19
	306° 01' 03"	51,49		
506			369578,19	1219286,54
	300° 10' 47"	33,84		
507			369595,2	1219257,29
	299° 11' 31"	24,3		
508			369607,05	1219236,08
	285° 34' 51"	33,47		
509			369616,04	1219203,84
	292° 06' 24"	23,7		
510			369624,96	1219181,88
	270° 21' 09"	22,75		
511			369625,1	1219159,13
	264° 11' 59"	27,31		
512			369622,34	1219131,96
	270° 21' 12"	30,82		
513			369622,53	1219101,14
	268° 34' 24"	46,99		
514			369621,36	1219054,16
	266° 06' 17"	49,31		
515			369618,01	1219004,96
	274° 16' 19"	53,7		
516			369622,01	1218951,41
	291° 50' 58"	59,95		
517			369644,32	1218895,77
	316° 02' 09"	39,9		
518			369673,04	1218868,07
	343° 48' 48"	50,54		
519			369721,58	1218853,98
	352° 45' 32"	34,27		
520			369755,58	1218849,66
	1° 22' 50"	60,19		
521			369815,75	1218851,11

Название (номер) межевого знака	Дирекционные углы (град. мин. сек.)	Длина линии(м)	X координата	Y координата
	351° 34' 55"	38,25		
522			369853,59	1218845,51
	345° 00' 40"	96,86		
523			369947,15	1218820,46
	333° 46' 10"	43,67		
524			369986,32	1218801,16
	345° 29' 27"	36,44		
525			370021,6	1218792,03
	352° 44' 44"	114,19		
526			370134,88	1218777,61
	344° 33' 42"	70,47		
527			370202,81	1218758,85
	327° 59' 02"	39,4		
528			370236,22	1218737,96
	313° 36' 13"	87,64		
529			370296,66	1218674,5
	325° 56' 45"	61,56		
530			370347,66	1218640,03
	333° 04' 51"	178,78		
531			370507,07	1218559,09
	324° 00' 59"	124,75		
532			370608,02	1218485,79
	314° 51' 24"	135,78		
533			370703,79	1218389,54
	308° 29' 44"	113,79		
534			370774,62	1218300,48
	313° 22' 01"	92,3		
535			370838	1218233,38
	353° 29' 09"	133,89		
536			370971,03	1218218,19
	9° 50' 06"	27,05		
537			370997,68	1218222,81
	22° 04' 23"	41,91		
538			371036,52	1218238,56
	33° 11' 36"	29,76		
539			371061,42	1218254,85
	61° 09' 17"	39,34		
540			371080,4	1218289,31
	111° 37' 32"	96,76		
541			371044,74	1218379,26
	94° 59' 46"	18,83		
542			371043,1	1218398,02
	72° 35' 47"	18,62		
543			371048,67	1218415,79
	51° 18' 18"	58,53		
544			371085,26	1218461,47
	46° 12' 20"	61,16		
545			371127,59	1218505,62
	42° 49' 05"	54,23		
546			371167,37	1218542,48
	59° 59' 35"	42,31		
547			371188,53	1218579,12
	89° 44' 09"	75,91		
548			371188,88	1218655,03
	74° 42' 44"	63,3		

Название (номер) межевого знака	Дирекционные углы (град. мин. сек.)	Длина линии(м)	X координата	Y координата
549			371205,57	1218716,09
	85° 26' 10"	73,64		
550			371211,43	1218789,5
	77° 03' 55"	63,08		
551			371225,55	1218850,98
	50° 34' 03"	75,29		
552			371273,37	1218909,13
	60° 50' 03"	84,46		
553			371314,53	1218982,88
	69° 00' 54"	112,59		
554			371354,85	1219088
	57° 01' 58"	81,13		
555			371399	1219156,07
	46° 10' 13"	107,33		
556			371473,33	1219233,5
	58° 40' 03"	63,71		
557			371506,46	1219287,92
	88° 57' 38"	48,51		
558			371507,34	1219336,42
	104° 50' 23"	120,88		
559			371476,38	1219453,27
	129° 20' 20"	101,72		
560			371411,9	1219531,94
	114° 42' 55"	44,75		
561			371393,19	1219572,59
	100° 38' 01"	50,67		
562			371383,84	1219622,39
	74° 18' 21"	66,73		
563			371401,89	1219686,63
	41° 31' 50"	77,7		
1			371460,06	1219738,15

Приложение 7
к Закону Тамбовской области «Об установлении границ
муниципальных образований Токаревского района
Тамбовской области и определении места нахождения
их представительных органов и о признании
утратившими силу отдельных положений некоторых
законодательных актов Тамбовской области»

**Схема границ
муниципального образования - Даниловский сельсовет
Токаревского района Тамбовской области**



**Описание границ
муниципального образования - Даниловский сельсовет
Токарёвского района Тамбовской области**

I. Участок границы с муниципальным образованием – Гладышевский сельсовет Токарёвского района Тамбовской области (от А до Б)

Граница с муниципальным образованием — Гладышевский сельсовет Токарёвского района Тамбовской области проходит:

- от т.1(А) до т.17 по дну балки;
- от т.17 до т.31 по середине пруда;
- от т.31 до т.57 по дну балки;
- от т.57 до т.65 по северной стороне лесополосы;
- от т.65 до т.71 по меже;
- от т.71 до т.74 по западной стороне лесополосы;
- от т.74 до т.83(Б) по северной стороне лесополосы.

II. Участок границы с муниципальным образованием – Безукладовский сельсовет Токарёвского района Тамбовской области (от Б до В)

Граница с муниципальным образованием — Абакумовский сельсовет Токарёвского района Тамбовской области проходит:

- от т.83(Б) до т.125 по середине пруда;
- от т.125 до т.142 по меже;
- от т.142 до т.143 пересекая полосу отвода железной дороги;
- от т.143 до т.145 по южной стороне лесополосы;
- от т.145 до т.157 по меже;
- от т.157 до т.180 по середине пруда;
- от т.180 до т.186(В) по меже.

**III. Участок границы с муниципальным образованием –
Троицкоросляйский сельсовет Токарёвского района Тамбовской области
(от В до Г)**

Граница с муниципальным образованием — Троицкоросляйский сельсовет Токарёвского района Тамбовской области проходит:

- от т.186(В) до т.187 пересекая пруд;
- от т.187 до т.194 по западной стороне лесополосы;
- от т.194 до т.196 по меже;
- от т.196 до т.253 по середине р. Большая Эртиль;
- от т.253 до т.258 западной стороне лесополосы;
- от т.258 до т.261 по меже;
- от т.261 до т.262 пересекая полосу отвода автомобильной дороги;
- от т.262 до т.271 по южной стороне лесополосы;
- от т.271 до т.272 по меже;
- от т.272 до т.273 пересекая р. Большая Эртиль;
- от т.273 до т.276 по меже;
- от т.276 до т.277 по восточной стороне лесополосы;
- от т.277 до т.281 по меже;
- от т.281 до т.286(Г) по восточной стороне лесополосы.

IV. Участок границы с муниципальным образованием - Александровский сельсовет Мордовского района Тамбовской области (от Г до Д)

Граница с муниципальным образованием — Александровский сельсовет Мордовского района Тамбовской области проходит:

- от т.286(Г) до т.290 по полевой дороге;
- от т.290 до т.297 по западной стороне лесополосы;
- от т.297 до т.307 по ручью;
- от т.307 до т.308 по меже, от ручья;
- от т.308 до т.316 по меже;
- от т.316 до т.319 с юго-западной стороны лесополосы;
- от т.319 до т.322 по меже;
- от т.322 до т.328 по юго-западной стороне автодороги;
- от т.328 до т.340(Д) по меже с северной стороны приусадебных земель с. Артемовка.

V. Участок границы с муниципальным образованием – Мордовский поссовет Мордовского района Тамбовской области (от Д до Е)

Граница с муниципальным образованием — Мордовский поссовет Мордовского района Тамбовской области проходит:

- от т.340(Д) до т.352 по меже;
- от т.352 до т.360 по южной стороне автодороги;
- от т.360 до т.361 пересекая автодорогу;
- от т.361 до т.376 по северной границе приусадебных земель с. Малая Даниловка;
- от т.376 до т.390 по середине пруда;
- от т.390 до т.393 по меже, до пруда;
- от т.393 до т.399 по западной стороне полевой дороги;
- от т.399 до т.405 по южной стороне лесополосы;
- от т.405 до т.409(Е) – по западной стороне лесополосы;

VI. Участок границы с муниципальным образованием – Новопокровский поссовет Мордовского района Тамбовской области (от Е до А)

Граница с муниципальным образованием — Новопокровский поссовет Мордовского района Тамбовской области проходит:

- от т.409(Е) до т.411 по меже;
- от т.411 до т.412 пересекая железную дорогу;
- от т.412 до т.420 по восточной стороне лесополосы;
- от т.420 до т.421 по южной стороне лесополосы;
- от т.421 до т.422 пересекая пруд;
- от т.422 до т.425 по южной стороне лесополосы;
- от т.425 до т.428 по восточной стороне лесополосы;
- от т.428 до т.433 по южной стороне лесополосы;
- от т.433 до т.443 по восточной стороне лесополосы;
- от т.443 до т.1(А) по середине р. Битюг.

**Каталог координат
характерных точек границ муниципального образования -
Даниловский сельсовет Токаревского района Тамбовской области**

Название (номер) межевого знака	Дирекционные углы (град. мин. сек.)	Длина линии(м)	X координата	Y координата
1			363200,01	1218229,32
	159° 42' 31"	32,7		
2			363169,34	1218240,66
	174° 47' 04"	80,52		
3			363089,15	1218247,98
	173° 42' 06"	74,11		
4			363015,49	1218256,11
	171° 00' 39"	177,41		
5			362840,26	1218283,83
	179° 39' 48"	120,82		
6			362719,44	1218284,54
	169° 02' 16"	238,48		
7			362485,31	1218329,89
	184° 06' 59"	92,64		
8			362392,91	1218323,24
	164° 38' 11"	40,73		
9			362353,64	1218334,03
	183° 16' 49"	41,77		
10			362311,94	1218331,64
	195° 10' 16"	41,88		
11			362271,52	1218320,68
	171° 50' 35"	33,2		
12			362238,66	1218325,39
	182° 50' 36"	53,83		
13			362184,9	1218322,72
	204° 53' 31"	58,52		
14			362131,82	1218298,09
	171° 54' 39"	37,52		
15			362094,67	1218303,37
	198° 25' 27"	84,61		
16			362014,4	1218276,63
	183° 46' 22"	22,19		
17			361992,26	1218275,17
	144° 13' 04"	29,4		
18			361968,41	1218292,36
	158° 20' 53"	46,26		
19			361925,41	1218309,43
	184° 55' 27"	84,46		
20			361841,26	1218302,18
	191° 03' 56"	34,96		
21			361806,95	1218295,47
	210° 46' 34"	14,13		
22			361794,81	1218288,24
	227° 36' 54"	47,11		
23			361763,05	1218253,44
	226° 31' 30"	56,6		
24			361724,11	1218212,37
	256° 51' 46"	35,24		
25			361716,1	1218178,05
	246° 03' 48"	22,63		
26			361706,92	1218157,37

Название (номер) межевого знака	Дирекционные углы (град. мин. сек.)	Длина линии(м)	X координата	Y координата
	266° 21' 56"	12,94		
27			361706,1	1218144,46
	217° 42' 38"	57,79		
28			361660,38	1218109,11
	240° 34' 00"	26,45		
29			361647,38	1218086,07
	249° 02' 34"	48,65		
30			361629,98	1218040,64
	228° 09' 27"	80,36		
31			361576,37	1217980,77
	214° 26' 34"	296,63		
32			361331,74	1217813
	206° 49' 57"	103,46		
33			361239,42	1217766,3
	215° 51' 57"	149,62		
34			361118,17	1217678,64
	208° 12' 11"	186,48		
35			360953,83	1217590,51
	196° 48' 45"	73,61		
36			360883,37	1217569,22
	204° 59' 42"	129,6		
37			360765,91	1217514,46
	205° 39' 56"	111,68		
38			360665,25	1217466,09
	183° 35' 52"	55,14		
39			360610,22	1217462,63
	204° 12' 44"	96,19		
40			360522,49	1217423,18
	151° 35' 01"	58,42		
41			360471,11	1217450,98
	206° 40' 36"	98,65		
42			360382,96	1217406,69
	201° 06' 46"	86,98		
43			360301,82	1217375,36
	207° 47' 20"	72,03		
44			360238,1	1217341,78
	211° 29' 19"	76,03		
45			360173,27	1217302,07
	205° 41' 15"	37,67		
46			360139,32	1217285,74
	207° 08' 43"	40,64		
47			360103,16	1217267,2
	200° 25' 13"	49,93		
48			360056,37	1217249,78
	190° 48' 39"	58,75		
49			359998,66	1217238,76
	208° 43' 47"	38,36		
50			359965,02	1217220,32
	192° 30' 11"	33,72		
51			359932,1	1217213,02
	174° 25' 17"	19,85		
52			359912,34	1217214,95
	204° 34' 25"	59,97		
53			359857,8	1217190,01
	190° 12' 24"	63,15		

Название (номер) межевого знака	Дирекционные углы (град. мин. сек.)	Длина линии(м)	X координата	Y координата
54			359795,65	1217178,82
	176° 03' 53"	74,9		
55			359720,93	1217183,96
	190° 43' 37"	119,92		
56			359603,11	1217161,64
	179° 46' 09"	94,37		
57			359508,74	1217162,02
	90° 06' 59"	113,22		
58			359508,51	1217275,24
	82° 31' 46"	17,69		
59			359510,81	1217292,78
	90° 53' 42"	162,59		
60			359508,27	1217455,35
	91° 06' 56"	404,72		
61			359500,39	1217859,99
	92° 30' 14"	243,32		
62			359489,76	1218103,08
	90° 50' 40"	143,18		
63			359487,65	1218246,24
	92° 26' 21"	102,44		
64			359483,29	1218348,59
	90° 59' 37"	51,33		
65			359482,4	1218399,91
	98° 11' 25"	325,28		
66			359436,06	1218721,87
	92° 03' 46"	186,97		
67			359429,33	1218908,72
	91° 27' 07"	127,08		
68			359426,11	1219035,76
	90° 32' 38"	75,85		
69			359425,39	1219111,61
	91° 02' 08"	75,81		
70			359424,02	1219187,41
	92° 05' 18"	335,63		
71			359411,79	1219522,82
	179° 40' 21"	176,67		
72			359235,12	1219523,83
	179° 11' 28"	490,93		
73			358744,24	1219530,76
	178° 58' 26"	244,6		
74			358499,68	1219535,14
	73° 45' 58"	130,99		
75			358536,3	1219660,91
	73° 23' 33"	416,81		
76			358655,43	1220060,33
	85° 13' 14"	439,28		
77			358692,03	1220498,08
	85° 49' 24"	411,89		
78			358722,03	1220908,88
	86° 24' 25"	463,85		
79			358751,1	1221371,82
	86° 11' 36"	459,4		
80			358781,6	1221830,21
	86° 06' 56"	374,78		
81			358806,99	1222204,13

Название (номер) межевого знака	Дирекционные углы (град. мин. сек.)	Длина линии(м)	X координата	Y координата
	87° 06' 58"	66,58		
82			358810,34	1222270,63
	85° 27' 46"	157,38		
83			358822,79	1222427,52
	194° 35' 12"	131,79		
84			358695,25	1222394,33
	215° 08' 09"	173,03		
85			358553,75	1222294,75
	190° 34' 17"	275,42		
86			358283	1222244,22
	187° 17' 49"	201,71		
87			358082,92	1222218,6
	196° 49' 40"	96,06		
88			357990,97	1222190,79
	198° 07' 10"	117,17		
89			357879,61	1222154,35
	210° 55' 13"	83,57		
90			357807,92	1222111,41
	217° 43' 51"	72,54		
91			357750,55	1222067,02
	230° 22' 31"	109,98		
92			357680,41	1221982,31
	211° 57' 05"	97,81		
93			357597,42	1221930,55
	216° 47' 39"	140,9		
94			357484,59	1221846,16
	231° 59' 12"	169,69		
95			357380,09	1221712,47
	212° 26' 21"	41,03		
96			357345,46	1221690,46
	168° 05' 49"	40,73		
97			357305,61	1221698,86
	155° 25' 14"	18,2		
98			357289,06	1221706,43
	113° 47' 46"	23,42		
99			357279,61	1221727,86
	168° 54' 56"	14,46		
100			357265,42	1221730,64
	200° 13' 29"	8,91		
101			357257,06	1221727,56
	230° 49' 38"	18,67		
102			357245,27	1221713,09
	289° 53' 47"	12,4		
103			357249,49	1221701,43
	312° 11' 17"	21,62		
104			357264,01	1221685,41
	329° 24' 43"	35,06		
105			357294,19	1221667,57
	348° 38' 29"	39,35		
106			357332,77	1221659,82
	237° 14' 42"	131,89		
107			357261,41	1221548,9
	142° 05' 15"	150,9		
108			357142,36	1221641,62
	137° 03' 22"	186,44		

Название (номер) межевого знака	Дирекционные углы (град. мин. сек.)	Длина линии(м)	X координата	Y координата
109			357005,88	1221768,64
	146° 14' 50"	144,22		
110			356885,97	1221848,77
	150° 28' 06"	144,04		
111			356760,64	1221919,77
	138° 32' 37"	46,22		
112			356726	1221950,37
	157° 44' 52"	22,66		
113			356705,03	1221958,95
	167° 35' 23"	38,81		
114			356667,13	1221967,29
	155° 50' 33"	28,32		
115			356641,29	1221978,88
	149° 54' 20"	46,35		
116			356601,19	1222002,12
	186° 09' 07"	36,95		
117			356564,45	1221998,16
	184° 55' 13"	41,04		
118			356523,56	1221994,64
	171° 44' 46"	56,91		
119			356467,24	1222002,81
	163° 27' 08"	42,06		
120			356426,92	1222014,79
	175° 17' 22"	59,3		
121			356367,82	1222019,66
	167° 51' 04"	39,11		
122			356329,59	1222027,89
	196° 44' 30"	86,89		
123			356246,38	1222002,86
	198° 26' 13"	96,25		
124			356155,07	1221972,42
	205° 25' 42"	63,11		
125			356098,07	1221945,32
	264° 00' 36"	988,45		
126			355994,92	1220962,27
	144° 02' 59"	85,23		
127			355925,92	1221012,31
	145° 53' 14"	425,66		
128			355573,5	1221251,03
	144° 31' 02"	65,6		
129			355520,08	1221289,11
	150° 41' 30"	63,17		
130			355465	1221320,03
	160° 05' 33"	57,59		
131			355410,85	1221339,64
	163° 25' 26"	183,78		
132			355234,71	1221392,07
	177° 26' 28"	105,73		
133			355129,09	1221396,79
	189° 54' 46"	115,42		
134			355015,39	1221376,92
	191° 42' 24"	143,91		
135			354874,47	1221347,72
	191° 17' 25"	154,61		
136			354722,85	1221317,45

Название (номер) межевого знака	Дирекционные углы (град. мин. сек.)	Длина линий(м)	X координата	Y координата
	184° 22' 13"	66,4		
137			354656,64	1221312,39
	139° 01' 47"	43,97		
138			354623,44	1221341,22
	90° 28' 39"	145,19		
139			354622,23	1221486,4
	128° 50' 04"	267,9		
140			354454,24	1221695,08
	149° 08' 31"	79,88		
141			354385,67	1221736,05
	250° 11' 00"	494,71		
142			354217,96	1221270,64
	248° 54' 41"	88,38		
143			354186,16	1221188,18
	249° 28' 03"	915,16		
144			353865,18	1220331,16
	264° 58' 28"	277,18		
145			353840,9	1220055,05
	260° 34' 33"	86,11		
146			353826,8	1219970,1
	264° 29' 14"	81,3		
147			353818,99	1219889,18
	265° 54' 58"	44,93		
148			353815,79	1219844,36
	267° 45' 06"	8,67		
149			353815,45	1219835,7
	263° 51' 02"	66		
150			353808,38	1219770,08
	146° 48' 10"	219,63		
151			353624,6	1219890,33
	206° 50' 42"	22,88		
152			353604,19	1219880
	146° 07' 40"	1133		
153			352663,48	1220511,47
	147° 15' 24"	21,32		
154			352645,55	1220523
	146° 36' 26"	156,6		
155			352514,8	1220609,19
	147° 29' 50"	195,57		
156			352349,86	1220714,28
	147° 12' 33"	139,96		
157			352232,2	1220790,08
	257° 04' 51"	168,58		
158			352194,51	1220625,77
	244° 08' 58"	208,36		
159			352103,66	1220438,26
	146° 00' 30"	20,55		
160			352086,62	1220449,75
	142° 50' 10"	33,92		
161			352059,59	1220470,24
	231° 51' 17"	16,17		
162			352049,6	1220457,52
	321° 00' 35"	55,79		
163			352092,96	1220422,42
	239° 06' 13"	70,11		

Название (номер) межевого знака	Дирекционные углы (град. мин. сек.)	Длина линии(м)	X координата	Y координата
164			352056,96	1220362,26
	221° 57' 38"	98,82		
165			351983,48	1220296,19
	254° 01' 08"	75,11		
166			351962,8	1220223,98
	214° 00' 59"	88,66		
167			351889,31	1220174,38
	230° 24' 42"	58,41		
168			351852,09	1220129,37
	268° 37' 01"	79,54		
169			351850,17	1220049,85
	251° 20' 34"	42,39		
170			351836,61	1220009,69
	235° 35' 51"	48,41		
171			351809,26	1219969,75
	242° 08' 25"	86,3		
172			351768,93	1219893,45
	260° 49' 45"	138,03		
173			351746,93	1219757,18
	268° 28' 12"	82,4		
174			351744,73	1219674,81
	278° 07' 34"	60,06		
175			351753,22	1219615,35
	288° 39' 52"	80,56		
176			351779	1219539,03
	277° 20' 40"	61,88		
177			351786,91	1219477,66
	292° 54' 52"	40,25		
178			351802,58	1219440,59
	293° 26' 10"	51,95		
179			351823,24	1219392,93
	280° 27' 34"	88,52		
180			351839,31	1219305,88
	190° 18' 21"	49,69		
181			351790,42	1219296,99
	191° 24' 37"	50,35		
182			351741,07	1219287,03
	190° 46' 18"	956,42		
183			350801,5	1219108,28
	184° 16' 31"	30,99		
184			350770,6	1219105,97
	191° 24' 03"	345,87		
185			350431,55	1219037,6
	188° 31' 22"	28,68		
186			350403,19	1219033,35
	192° 52' 05"	138,25		
187			350268,41	1219002,56
	192° 05' 41"	484,85		
188			349794,32	1218900,97
	232° 08' 33"	864,49		
189			349263,78	1218218,42
	231° 44' 06"	459,07		
190			348979,48	1217857,98
	233° 21' 49"	376,22		
191			348754,98	1217556,09

Название (номер) межевого знака	Дирекционные углы (град. мин. сек.)	Длина линии(м)	X координата	Y координата
	142° 41' 49"	720,98		
192			348181,48	1217993,03
	142° 04' 17"	329,41		
193			347921,65	1218195,51
	166° 11' 08"	1134,15		
194			346820,31	1218466,32
	167° 09' 49"	194,94		
195			346630,24	1218509,63
	168° 20' 53"	373,48		
196			346264,46	1218585,06
	214° 29' 28"	39,27		
197			346232,09	1218562,82
	200° 14' 26"	27		
198			346206,76	1218553,48
	197° 09' 38"	31,99		
199			346176,19	1218544,04
	189° 48' 01"	19,5		
200			346156,97	1218540,72
	214° 53' 16"	16,19		
201			346143,69	1218531,46
	242° 04' 27"	19,77		
202			346134,43	1218513,99
	265° 50' 21"	16,81		
203			346133,21	1218497,22
	286° 03' 48"	24		
204			346139,85	1218474,16
	300° 00' 47"	50,64		
205			346165,18	1218430,31
	306° 24' 31"	42,98		
206			346190,69	1218395,72
	307° 44' 54"	27,39		
207			346207,46	1218374,06
	300° 48' 40"	23,19		
208			346219,34	1218354,14
	287° 49' 05"	20,56		
209			346225,63	1218334,57
	280° 52' 22"	18,5		
210			346229,12	1218316,4
	271° 10' 06"	43,16		
211			346230	1218273,25
	289° 46' 32"	13,92		
212			346234,71	1218260,15
	294° 56' 30"	16,58		
213			346241,7	1218245,12
	312° 00' 11"	18,8		
214			346254,28	1218231,15
	309° 25' 15"	26,69		
215			346271,23	1218210,53
	300° 03' 26"	32,08		
216			346287,3	1218182,76
	296° 32' 39"	24,61		
217			346298,3	1218160,74
	292° 51' 59"	31,47		
218			346310,53	1218131,74
	299° 07' 12"	29,8		

Название (номер) межевого знака	Дирекционные углы (град. мин. сек.)	Длина линии(м)	X координата	Y координата
219			346325,03	1218105,71
	313° 02' 09"	28,68		
220			346344,6	1218084,75
	324° 27' 34"	24,05		
221			346364,17	1218070,77
	336° 20' 58"	16,98		
222			346379,72	1218063,96
	7° 00' 37"	14,26		
223			346393,87	1218065,7
	26° 49' 26"	17,82		
224			346409,77	1218073,74
	35° 29' 41"	21,67		
225			346427,41	1218086,32
	25° 34' 21"	17,82		
226			346443,48	1218094,01
	8° 24' 07"	14,3		
227			346457,63	1218096,1
	349° 04' 13"	15,66		
228			346473,01	1218093,13
	323° 59' 25"	14,25		
229			346484,54	1218084,75
	316° 08' 52"	37,07		
230			346511,27	1218059,07
	306° 55' 24"	29,95		
231			346529,26	1218035,13
	299° 17' 15"	34,65		
232			346546,21	1218004,91
	286° 37' 11"	26,26		
233			346553,72	1217979,75
	278° 04' 19"	23,64		
234			346557,04	1217956,34
	259° 32' 47"	23,09		
235			346552,85	1217933,63
	243° 13' 07"	22,5		
236			346542,71	1217913,54
	233° 36' 06"	22,36		
237			346529,44	1217895,54
	226° 23' 30"	25,33		
238			346511,97	1217877,2
	235° 27' 49"	27,41		
239			346496,43	1217854,62
	266° 16' 46"	13,87		
240			346495,53	1217840,78
	268° 09' 26"	18,66		
241			346494,93	1217822,13
	265° 02' 54"	31,4		
242			346492,22	1217790,85
	264° 49' 08"	23,26		
243			346490,12	1217767,69
	256° 52' 16"	18,53		
244			346485,91	1217749,64
	242° 39' 39"	29,46		
245			346472,38	1217723,47
	238° 08' 26"	33,68		
246			346454,6	1217694,86

Название (номер) межевого знака	Дирекционные углы (град. мин. сек.)	Длина линии(м)	X координата	Y координата
	212° 56' 07"	38,74		
247			346422,09	1217673,8
	210° 59' 36"	33,31		
248			346393,54	1217656,65
	205° 42' 11"	35,37		
249			346361,67	1217641,31
	198° 24' 31"	27,64		
250			346335,44	1217632,58
	184° 19' 33"	31,95		
251			346303,58	1217630,17
	182° 49' 29"	38,76		
252			346264,87	1217628,26
	204° 27' 54"	20,38		
253			346246,32	1217619,82
	177° 14' 24"	22,64		
254			346223,71	1217620,91
	174° 38' 47"	103		
255			346121,16	1217630,52
	177° 41' 42"	490,8		
256			345630,76	1217650,26
	177° 14' 13"	231,92		
257			345399,11	1217661,44
	177° 35' 55"	501,7		
258			344897,85	1217682,46
	194° 00' 04"	15,87		
259			344882,45	1217678,62
	192° 23' 27"	273,18		
260			344615,63	1217620
	279° 32' 27"	190,59		
261			344647,22	1217432,05
	285° 20' 24"	70,35		
262			344665,83	1217364,21
	279° 01' 41"	498,67		
263			344744,08	1216871,72
	277° 58' 50"	468,97		
264			344809,19	1216407,29
	292° 14' 49"	43,48		
265			344825,65	1216367,05
	246° 18' 49"	39,18		
266			344809,91	1216331,17
	273° 32' 05"	175,49		
267			344820,73	1216156,01
	272° 57' 14"	123,22		
268			344827,08	1216032,95
	265° 26' 54"	331,03		
269			344800,81	1215702,96
	264° 06' 35"	150,45		
270			344785,37	1215553,3
	265° 22' 59"	499,18		
271			344745,19	1215055,74
	267° 08' 00"	468,1		
272			344721,78	1214588,23
	280° 34' 33"	61,08		
273			344732,99	1214528,19
	278° 53' 28"	290,76		

Название (номер) межевого знака	Дирекционные углы (град. мин. сек.)	Длина линии(м)	X координата	Y координата
274			344777,93	1214240,92
	282° 35' 09"	255,53		
275			344833,61	1213991,53
	257° 28' 13"	239,92		
276			344781,56	1213757,32
	354° 42' 57"	578,43		
277			345357,53	1213704,05
	268° 05' 38"	18,34		
278			345356,92	1213685,72
	355° 25' 33"	180,44		
279			345536,79	1213671,33
	352° 52' 24"	129,45		
280			345665,24	1213655,27
	84° 15' 16"	16,28		
281			345666,87	1213671,47
	353° 16' 12"	112,46		
282			345778,56	1213658,29
	354° 35' 29"	503,82		
283			346280,14	1213610,8
	354° 21' 43"	499,97		
284			346777,69	1213561,68
	355° 38' 24"	498,65		
285			347274,9	1213523,77
	1° 08' 04"	120,21		
286			347395,09	1213526,15
	112° 57' 45"	323,77		
287			347268,78	1213824,26
	20° 42' 09"	5,04		
288			347273,49	1213826,04
	18° 26' 43"	88,27		
289			347357,23	1213853,97
	14° 19' 10"	107,43		
290			347461,32	1213880,54
	16° 00' 40"	310,78		
291			347760,04	1213966,26
	16° 00' 29"	223,37		
292			347974,75	1214027,86
	14° 52' 50"	145,17		
293			348115,05	1214065,14
	15° 54' 27"	47,76		
294			348160,98	1214078,23
	15° 49' 47"	100,74		
295			348257,9	1214105,71
	15° 40' 20"	41,2		
296			348297,57	1214116,84
	15° 58' 34"	345,63		
297			348629,85	1214211,97
	240° 07' 42"	40,32		
298			348609,77	1214177,01
	261° 34' 04"	23,87		
299			348606,27	1214153,4
	270° 24' 20"	33,91		
300			348606,51	1214119,49
	256° 52' 49"	43,97		
301			348596,53	1214076,67

Название (номер) межевого знака	Дирекционные углы (град. мин. сек.)	Длина линии(м)	X координата	Y координата
	250° 39' 12"	39,15		
302			348583,56	1214039,73
	267° 03' 42"	37,65		
303			348581,63	1214002,13
	260° 42' 38"	52,35		
304			348573,18	1213950,47
	260° 07' 59"	41,2		
305			348566,12	1213909,88
	263° 47' 06"	44,52		
306			348561,3	1213865,62
	264° 22' 17"	36,91		
307			348557,68	1213828,89
	16° 56' 27"	613,15		
308			349144,22	1214007,55
	270° 55' 16"	826,02		
309			349157,5	1213181,64
	271° 40' 30"	155,32		
310			349162,04	1213026,39
	311° 27' 31"	24,5		
311			349178,26	1213008,03
	311° 37' 31"	80,24		
312			349231,56	1212948,05
	311° 23' 50"	169,35		
313			349343,55	1212821,01
	310° 40' 00"	343,55		
314			349567,43	1212560,42
	311° 03' 30"	113,56		
315			349642,02	1212474,79
	314° 18' 35"	1,17		
316			349642,84	1212473,95
	223° 49' 35"	160,89		
317			349526,77	1212362,54
	223° 22' 00"	92,29		
318			349459,68	1212299,17
	223° 08' 34"	639,72		
319			348992,91	1211861,72
	223° 49' 34"	231,97		
320			348825,56	1211701,09
	223° 45' 10"	1112,32		
321			348022,1	1210931,87
	307° 14' 16"	12,77		
322			348029,83	1210921,7
	309° 16' 08"	174,54		
323			348140,31	1210786,57
	306° 42' 42"	169,32		
324			348241,53	1210650,83
	306° 42' 57"	90,06		
325			348295,37	1210578,64
	306° 22' 35"	255,6		
326			348446,96	1210372,85
	306° 34' 51"	9,51		
327			348452,63	1210365,21
	306° 10' 35"	26,28		
328			348468,14	1210344
	39° 40' 10"	46,89		

Название (номер) межевого знака	Дирекционные углы (град. мин. сек.)	Длина линии(м)	X координата	Y координата
329			348504,23	1210373,93
	309° 14' 09"	66,96		
330			348546,58	1210322,07
	41° 23' 04"	156,87		
331			348664,28	1210425,78
	309° 09' 41"	89,74		
332			348720,95	1210356,2
	36° 18' 05"	42,13		
333			348754,9	1210381,14
	305° 26' 41"	22,92		
334			348768,19	1210362,47
	256° 16' 53"	53,8		
335			348755,43	1210310,2
	285° 52' 54"	55,51		
336			348770,62	1210256,81
	312° 56' 35"	88,85		
337			348831,15	1210191,77
	337° 03' 35"	32,61		
338			348861,18	1210179,06
	308° 07' 40"	278,22		
339			349032,96	1209960,2
	301° 08' 44"	10,81		
340			349038,55	1209950,95
	33° 18' 12"	377,64		
341			349354,17	1210158,3
	33° 33' 29"	434,3		
342			349716,08	1210398,37
	37° 27' 38"	13,58		
343			349726,86	1210406,63
	33° 40' 22"	18,25		
344			349742,05	1210416,75
	34° 14' 00"	416,29		
345			350086,22	1210650,94
	35° 43' 55"	250,96		
346			350289,94	1210797,5
	35° 37' 29"	250,24		
347			350493,35	1210943,26
	35° 11' 18"	500,22		
348			350902,16	1211231,52
	34° 56' 32"	488,05		
349			351302,23	1211511,05
	36° 28' 07"	499,66		
350			351704,05	1211808,04
	36° 25' 40"	406,02		
351			352030,74	1212049,14
	34° 54' 25"	387,72		
352			352348,7	1212271,01
	74° 33' 18"	714,95		
353			352539,1	1212960,14
	74° 28' 15"	191,13		
354			352590,27	1213144,29
	75° 02' 33"	157,19		
355			352630,84	1213296,15
	74° 53' 51"	714,81		
356			352817,08	1213986,27

Название (номер) межевого знака	Дирекционные углы (град. мин. сек.)	Длина линии(м)	X координата	Y координата
	74° 51' 30"	101,84		
357			352843,68	1214084,57
	74° 51' 35"	207,17		
358			352897,79	1214284,55
	75° 30' 44"	525,12		
359			353029,16	1214792,97
	75° 31' 07"	40,59		
360			353039,31	1214832,27
	74° 57' 55"	322,89		
361			353123,07	1215144,11
	75° 10' 48"	4,97		
362			353124,34	1215148,91
	75° 07' 06"	107,66		
363			353151,99	1215252,96
	74° 54' 44"	425,93		
364			353262,86	1215664,21
	74° 54' 18"	60,9		
365			353278,72	1215723,01
	74° 58' 37"	2,82		
366			353279,45	1215725,73
	78° 50' 26"	419,08		
367			353360,56	1216136,89
	78° 52' 46"	11,87		
368			353362,85	1216148,54
	77° 00' 19"	0,13		
369			353362,88	1216148,67
	78° 53' 06"	100,27		
370			353382,21	1216247,06
	78° 53' 08"	489,4		
371			353476,55	1216727,28
	78° 49' 55"	2,37		
372			353477,01	1216729,61
	78° 46' 52"	79		
373			353492,38	1216807,1
	78° 46' 34"	56,2		
374			353503,32	1216862,23
	89° 49' 10"	31,74		
375			353503,42	1216893,97
	90° 22' 04"	65,44		
376			353503	1216959,41
	10° 33' 53"	154,08		
377			353654,47	1216987,66
	7° 57' 07"	134,09		
378			353787,27	1217006,21
	27° 54' 51"	82,82		
379			353860,45	1217044,98
	40° 33' 10"	73,04		
380			353915,95	1217092,47
	35° 43' 05"	36,91		
381			353945,92	1217114,02
	1° 41' 04"	129,28		
382			354075,14	1217117,82
	6° 37' 49"	87,91		
383			354162,46	1217127,97
	8° 36' 32"	77,16		

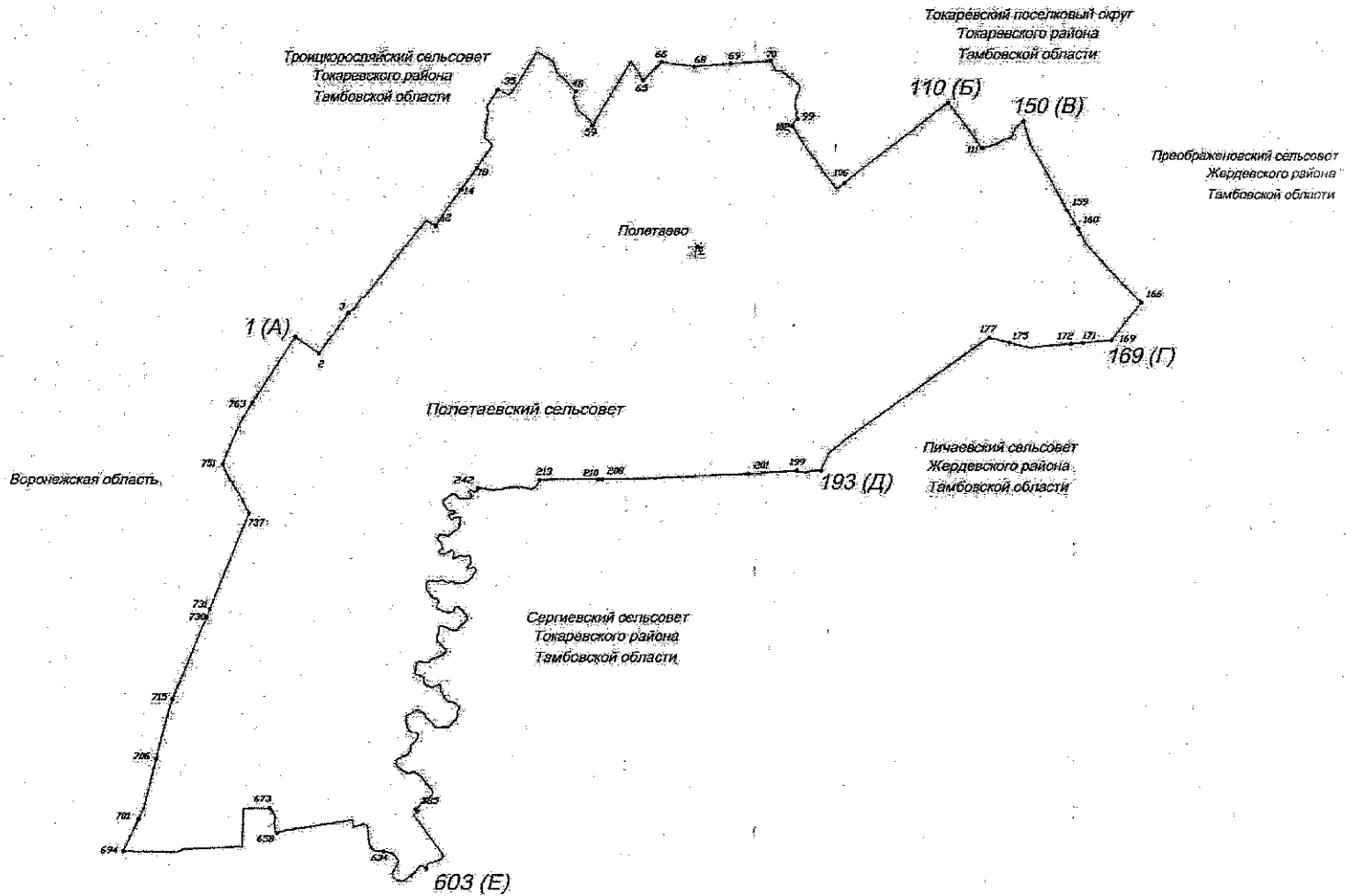
Название (номер) межевого знака	Дирекционные углы (град. мин. сек.)	Длина линии(м)	X координата	Y координата
384			354238,75	1217139,52
	348° 08' 55"	55,61		
385			354293,17	1217128,1
	344° 16' 40"	50,45		
386			354341,73	1217114,43
	36° 33' 44"	110,98		
387			354430,87	1217180,54
	21° 22' 53"	36,97		
388			354465,3	1217194,02
	5° 47' 06"	39,09		
389			354504,19	1217197,96
	28° 00' 16"	112,71		
390			354603,7	1217250,88
	254° 54' 48"	67,73		
391			354586,07	1217185,48
	263° 19' 37"	569		
392			354519,95	1216620,33
	263° 30' 09"	650,06		
393			354446,39	1215974,45
	263° 55' 57"	32,26		
394			354442,98	1215942,37
	17° 39' 04"	503,03		
395			354922,33	1216094,9
	16° 31' 21"	550,9		
396			355450,48	1216251,57
	16° 31' 01"	565		
397			355992,17	1216412,2
	16° 30' 34"	40,75		
398			356031,24	1216423,78
	16° 31' 07"	94,85		
399			356122,18	1216450,75
	265° 50' 11"	92		
400			356115,5	1216358,99
	265° 51' 01"	39,52		
401			356112,64	1216319,57
	265° 50' 19"	606,63		
402			356068,62	1215714,54
	266° 19' 44"	436,06		
403			356040,7	1215279,37
	267° 44' 00"	504,44		
404			356020,75	1214775,32
	267° 33' 43"	881,3		
405			355983,26	1213894,82
	355° 40' 10"	5,16		
406			355988,41	1213894,43
	356° 15' 31"	394,77		
407			356382,34	1213868,67
	356° 09' 10"	420,6		
408			356801,99	1213840,45
	357° 14' 36"	267,61		
409			357069,29	1213827,58
	355° 12' 31"	360,6		
410			357428,63	1213797,46
	355° 08' 44"	116,75		
411			357544,96	1213787,58

Название (номер) межевого знака	Дирекционные углы (град. мин. сек.)	Длина линии(м)	X координата	Y координата
	355° 49' 27"	356,5		
412			357900,51	1213761,62
	356° 34' 05"	853,78		
413			358752,76	1213710,51
	355° 24' 41"	158,5		
414			358910,75	1213697,83
	343° 02' 18"	4,18		
415			358914,75	1213696,61
	356° 10' 02"	443,87		
416			359357,63	1213666,94
	356° 22' 38"	106,82		
417			359464,24	1213660,19
	356° 14' 39"	240,14		
418			359703,86	1213644,46
	356° 12' 24"	580,41		
419			360283	1213606,06
	355° 56' 47"	309,8		
420			360592,02	1213584,16
	87° 16' 40"	551,88		
421			360618,23	1214135,42
	87° 18' 01"	181,52		
422			360626,78	1214316,74
	87° 09' 25"	267,54		
423			360640,05	1214583,95
	88° 13' 58"	357,01		
424			360651,06	1214940,79
	87° 52' 18"	665,07		
425			360675,76	1215605,4
	352° 50' 03"	15,63		
426			360691,27	1215603,45
	1° 55' 35"	513,46		
427			361204,44	1215620,71
	1° 24' 48"	562,78		
428			361767,05	1215634,59
	92° 08' 58"	95,45		
429			361763,47	1215729,97
	106° 16' 00"	55,59		
430			361747,9	1215783,33
	95° 23' 45"	469,93		
431			361703,71	1216251,18
	96° 09' 53"	1020,05		
432			361594,17	1217265,33
	95° 34' 08"	131,59		
433			361581,4	1217396,3
	53° 05' 47"	23,75		
434			361595,66	1217415,29
	51° 03' 20"	456,05		
435			361882,32	1217769,99
	50° 40' 03"	166,69		
436			361987,97	1217898,92
	29° 29' 01"	55,51		
437			362036,29	1217926,24
	29° 29' 05"	31,69		
438			362063,88	1217941,84
	15° 14' 50"	102,93		

Название (номер) межевого знака	Дирекционные углы (град. мин. сек.)	Длина линии(м)	X координата	Y координата
439			362163,19	1217968,91
	14° 57' 05"	352,13		
440			362503,4	1218059,76
	13° 57' 14"	317,12		
441			362811,16	1218136,23
	13° 05' 12"	196,53		
442			363002,59	1218180,73
	13° 31' 35"	190,22		
443			363187,53	1218225,22
	18° 11' 12"	13,14		
1			363200,01	1218229,32

Приложение 8
к Закону Тамбовской области «Об установлении границ
муниципальных образований Токаревского района
Тамбовской области и определении места нахождения
их представительных органов и о признании
утратившими силу отдельных положений некоторых
законодательных актов Тамбовской области»

**Схема границ
муниципального образования - Полетаевский сельсовет
Токаревского района Тамбовской области**



**Описание границ
муниципального образования - Полетаевский сельсовет
Токарёвского района Тамбовской области**

**I. Участок границы с муниципальным образованием –
Троицкоросляйский сельсовет Токарёвского района Тамбовской
области (от А до Б)**

Граница с муниципальным образованием — Троицкоросляйский сельсовет Токарёвского района Тамбовской области проходит:

- от т.1(А) до т.2 по северной стороне лесополосы;
- от т.2 до т.3 по восточной стороне лесополосы;
- от т.3 до т.12 по меже;
- от т.12 до т.14 по восточной стороне лесополосы;
- от т.14 до т.18 по меже;
- от т.18 до т.35 по дну балки;
- от т.35 до т.48 по меже;
- от т.48 до т.59 по дну балки;
- от т.59 до т.65 по меже;
- от т.65 до т.66 по восточной стороне лесополосы;
- от т.66 до т.68 по южной тороне лесополосы;
- от т.68 до т.69 по меже;
- от т.69 до т.70 по южной тороне лесополосы;
- от т.70 до т.99 по дну балки;
- от т.99 до т.102 по середине р. Токай;
- от т.102 до т.106 по меже;
- от т.106 до т.110(Б) по восточной стороне лесополосы.

**II. Участок границы с муниципальным образованием — Токарёвский
поселковый округ Токарёвского района Тамбовской области (от Б до В)**

Граница с муниципальным образованием — Токарёвский поселковый округ Токарёвского района Тамбовской области проходит:

- от т.110(Б) до т.111 по меже;
- от т.111 до т.150(В) по дну балки.

**III. Участок границы с муниципальным образованием –
Преображеновский сельсовет Жердевского района Тамбовской области
(от В до Г)**

Граница с муниципальным образованием — Преображеновский сельсовет Жердевского района Тамбовской области проходит:

- от т.150(В) до т.159 по меже;
- от т.159 до т.160 по границе пастбищного участка;
- от т.160 до т.166 по меже;
- от т.166 до т.169(Г) по восточной стороне лесополосы.

**IV. Участок границы с муниципальным образованием — Пичаевский
сельсовет Жердиевского района Тамбовской области (от Г до Д)**

Граница с муниципальным образованием — Пичавеский сельсовет Жердевского района Тамбовской области проходит:

- от т.169(Г) до т.171 по меже;
- от т.171 до т.172 пересекая балку в которой расположена р. Малая Елань;
- от т.172 до т.175 по северной стороне лесополосы;
- от т.175 до т.177 по границе пастбищного участка;
- от т.177 до т.193(Д) по восточной стороне лесополосы.

V. Участок границы с муниципальным образованием – Сергиевский сельсовет Токарёвского района Тамбовской области (от Д до Е)

Граница с муниципальным образованием — Сергиевский сельсовет Токарёвского района Тамбовской области проходит:

- от т.193(Д) до т.199 по краю пастбищного участка;
- от т.199 до т.201 по южной стороне лесополосы;
- от т.201 до т.208 по меже;
- от т.208 до т.210 пересекая автодорогу;
- от т.210 до т.213 по меже;
- от т.213 до т.242 по дну балки;
- от т.242 до т.585 по середине р. Токай;
- от т.585 до т.603(Е) по границе лесного массива.

VI. Участок границы с муниципальным образованием – Воронежская область (от Е до А)

Граница с муниципальным образованием — Воронежская область проходит:

- от т.603(Е) до т.634 по середине р. Токай;
- от т.634 до т.658 по меже;
- от т.658 до т.673 по середине р. Малореченка;
- от т.673 до т.694 по меже;
- от т.694 до т.701 по восточной стороне лесополосы;
- от т.701 до т.706 по меже;
- от т.706 до т.715 по восточной стороне лесополосы;
- от т.715 до т.730 по меже;
- от т.730 до т.731 по границе пастбищного участка;
- от т.731 до т.737 по меже;
- от т.737 до т.751 по дну балки;
- от т.751 до т.763 по восточной стороне лесополосы;
- от т.763 до т.1(А) по меже.

**Каталог координат
характерных точек границ муниципального образования -
Полетаевский сельсовет Токарёвского района Тамбовской области**

Название (номер) межевого знака	Дирекционные углы (град. мин. сек.)	Длина линии(м)	X координата	Y координата
1			334884,3	1213066,96
	124° 07' 47"	759,69		
2			334458,06	1213695,81
	36° 51' 00"	1303,69		
3			335501,28	1214477,66
	48° 10' 31"	141,19		
4			335595,43	1214582,87
	78° 04' 09"	70,77		
5			335610,06	1214652,11
	19° 13' 14"	115,55		
6			335719,17	1214690,15
	35° 38' 49"	206,71		
7			335887,15	1214810,62
	71° 22' 05"	42,32		
8			335900,67	1214850,72
	96° 07' 57"	34,45		
9			335896,99	1214884,97
	39° 20' 40"	552,37		
10			336324,16	1215235,16
	39° 24' 51"	2001,44		
11			337870,43	1216505,92
	117° 01' 40"	285,13		
12			337740,86	1216759,91
	33° 04' 44"	628,9		
13			338267,83	1217103,16
	33° 07' 09"	487,1		
14			338675,79	1217369,3
	31° 14' 40"	31,52		
15			338702,74	1217385,65
	37° 36' 30"	2,64		
16			338704,83	1217387,26
	33° 38' 23"	511,69		
17			339130,83	1217670,72
	33° 57' 37"	124,11		
18			339233,77	1217740,05
	33° 27' 44"	668,31		
19			339791,31	1218108,55
	341° 54' 13"	37,47		
20			339826,93	1218096,91
	327° 35' 29"	60,4		
21			339877,92	1218064,54
	316° 20' 35"	73,01		
22			339930,74	1218014,14
	312° 28' 29"	99,34		
23			339997,82	1217940,87
	341° 33' 07"	27,62		
24			340024,02	1217932,13
	357° 28' 10"	31,48		
25			340055,47	1217930,74

Название (номер) межевого знака	Дирекционные углы (град. мин. сек.)	Длина линии(м)	X координата	Y координата
	10° 03' 12"	44		
26			340098,79	1217938,42
	8° 42' 17"	59,8		
27			340157,9	1217947,47
	4° 31' 46"	180,69		
28			340338,03	1217961,74
	8° 13' 06"	208,4		
29			340544,29	1217991,53
	20° 58' 50"	49,77		
30			340590,76	1218009,35
	10° 27' 42"	69,28		
31			340658,89	1218021,93
	342° 33' 48"	101,45		
32			340755,68	1217991,53
	352° 22' 05"	63,1		
33			340818,22	1217983,15
	32° 24' 48"	82,78		
34			340888,1	1218027,52
	33° 02' 28"	419,74		
35			341239,96	1218256,38
	113° 39' 55"	109,62		
36			341195,96	1218356,78
	122° 00' 00"	192,88		
37			341093,75	1218520,35
	37° 41' 31"	293,06		
38			341325,65	1218699,53
	31° 26' 39"	143,75		
39			341448,29	1218774,52
	39° 32' 31"	8,62		
40			341454,94	1218780,01
	30° 10' 14"	76,94		
41			341521,46	1218818,68
	29° 54' 48"	787,28		
42			342203,86	1219211,29
	120° 46' 40"	469,39		
43			341963,67	1219614,57
	160° 55' 37"	293,02		
44			341686,74	1219710,32
	135° 18' 55"	169,67		
45			341566,11	1219829,63
	137° 19' 00"	183,33		
46			341431,34	1219953,92
	137° 33' 58"	208,17		
47			341277,7	1220094,38
	135° 05' 10"	131,58		
48			341184,52	1220187,28
	201° 46' 40"	62,75		
49			341126,25	1220164
	196° 29' 04"	58,54		
50			341070,12	1220147,39
	185° 57' 41"	54,79		
51			341015,63	1220141,7
	167° 02' 31"	91,38		
52			340926,58	1220162,19

Название (номер) межевого знака	Дирекционные углы (град. мин. сек.)	Длина линии(м)	X координата	Y координата
	157° 14' 32"	118,27		
53			340817,52	1220207,94
	159° 24' 50"	95,7		
54			340727,93	1220241,59
	141° 40' 32"	61,38		
55			340679,78	1220279,65
	129° 26' 43"	80,65		
56			340628,54	1220341,93
	128° 08' 02"	129,47		
57			340548,59	1220443,77
	138° 51' 35"	179,63		
58			340413,31	1220561,95
	154° 10' 29"	116,75		
59			340308,22	1220612,81
	27° 08' 06"	194,22		
60			340481,06	1220701,39
	30° 24' 22"	515,72		
61			340925,85	1220962,41
	30° 01' 09"	440,85		
62			341307,56	1221182,96
	31° 49' 11"	451,59		
63			341691,28	1221421,06
	29° 56' 36"	310,85		
64			341960,64	1221576,22
	147° 15' 55"	571,34		
65			341480,04	1221885,17
	45° 37' 10"	658,56		
66			341940,65	1222355,85
	97° 43' 33"	807,53		
67			341832,09	1223156,05
	101° 03' 11"	26,24		
68			341827,06	1223181,8
	85° 53' 21"	936,19		
69			341894,17	1224115,58
	85° 59' 37"	1036,97		
70			341966,62	1225150,02
	152° 04' 34"	41,49		
71			341929,96	1225169,45
	147° 59' 49"	247,13		
72			341720,39	1225300,42
	114° 31' 52"	24,45		
73			341710,24	1225322,66
	107° 28' 39"	62,83		
74			341691,37	1225382,59
	83° 47' 08"	79,45		
75			341699,97	1225461,57
	101° 35' 28"	37,18		
76			341692,5	1225497,99
	134° 07' 24"	87,8		
77			341631,37	1225561,02
	119° 46' 47"	59,17		
78			341601,98	1225612,38
	134° 32' 31"	78,7		
79			341546,78	1225668,47

Название (номер) межевого знака	Дирекционные углы (град. мин. сек.)	Длина линии(м)	X координата	Y координата
	121° 07' 33"	75,81		
80			341507,59	1225733,37
	127° 00' 45"	66,66		
81			341467,46	1225786,6
	127° 15' 20"	78,13		
82			341420,16	1225848,79
	124° 58' 39"	68,38		
83			341380,96	1225904,82
	124° 43' 08"	35,22		
84			341360,9	1225933,77
	144° 59' 35"	28,48		
85			341337,57	1225950,11
	165° 45' 40"	30,86		
86			341307,66	1225957,7
	180° 00' 00"	37,04		
87			341270,62	1225957,7
	187° 03' 18"	51,7		
88			341219,31	1225951,35
	198° 48' 16"	74,02		
89			341149,24	1225927,49
	208° 02' 53"	67,74		
90			341089,46	1225895,64
	201° 41' 13"	63,21		
91			341030,72	1225872,28
	196° 55' 46"	107,25		
92			340928,12	1225841,05
	181° 40' 02"	148,82		
93			340779,36	1225836,72
	158° 50' 52"	156,35		
94			340633,54	1225893,14
	245° 28' 14"	45,45		
95			340614,67	1225851,79
	239° 50' 41"	13,86		
96			340607,71	1225839,81
	153° 18' 27"	34,15		
97			340577,2	1225855,15
	154° 11' 13"	67,82		
98			340516,15	1225884,68
	158° 51' 45"	46,48		
99			340472,8	1225901,44
	233° 05' 31"	74,95		
100			340427,79	1225841,51
	225° 46' 41"	72,9		
101			340376,95	1225789,27
	200° 59' 05"	85,59		
102			340297,04	1225758,62
	146° 39' 06"	534,74		
103			339850,35	1226052,58
	144° 18' 07"	1233,18		
104			338848,88	1226772,16
	142° 56' 10"	221,65		
105			338672,01	1226905,75
	53° 08' 23"	251,76		
106			338823,03	1227107,18

Название (номер) межевого знака	Дирекционные углы (град. мин. сек.)	Длина линии(м)	X координата	Y координата
	48° 17' 36"	152,87		
107			338924,74	1227221,31
	51° 42' 13"	997,8		
108			339543,11	1228004,4
	51° 34' 21"	1534,68		
109			340496,95	1229206,66
	51° 12' 51"	617,13		
110			340883,53	1229687,71
	143° 36' 42"	1449,66		
111			339716,53	1230547,73
	94° 10' 36"	33,64		
112			339714,08	1230581,28
	81° 39' 45"	27,72		
113			339718,1	1230608,71
	63° 38' 28"	63,36		
114			339746,23	1230665,48
	77° 06' 17"	12,55		
115			339749,03	1230677,71
	108° 35' 45"	21,39		
116			339742,21	1230697,98
	100° 41' 11"	13,16		
117			339739,77	1230710,91
	82° 45' 54"	19,37		
118			339742,21	1230730,13
	47° 51' 48"	66,67		
119			339786,94	1230779,57
	105° 16' 00"	21,91		
120			339781,17	1230800,71
	87° 33' 48"	12,23		
121			339781,69	1230812,93
	52° 47' 17"	6,37		
122			339785,54	1230818
	26° 33' 54"	16,79		
123			339800,56	1230825,51
	71° 55' 04"	17,46		
124			339805,98	1230842,11
	114° 48' 15"	17,9		
125			339798,47	1230858,36
	88° 47' 14"	8,03		
126			339798,64	1230866,39
	53° 17' 33"	23,97		
127			339812,97	1230885,61
	67° 25' 54"	14,57		
128			339818,56	1230899,06
	90° 53' 12"	34,25		
129			339818,03	1230933,31
	63° 40' 13"	18,51		
130			339826,24	1230949,9
	46° 53' 07"	67,49		
131			339872,37	1230999,17
	62° 54' 44"	102,43		
132			339919,01	1231090,36
	77° 05' 35"	94,64		
133			339940,15	1231182,61

Название (номер) межевого знака	Дирекционные углы (град. мин. сек.)	Длина линии(м)	X координата	Y координата
	51° 17' 20"	34,92		
134			339961,99	1231209,86
	60° 45' 33"	20,02		
135			339971,77	1231227,33
	89° 25' 37"	18		
136			339971,95	1231245,33
	119° 55' 42"	14,71		
137			339964,61	1231258,08
	93° 11' 06"	12,6		
138			339963,91	1231270,66
	69° 17' 02"	13,82		
139			339968,8	1231283,59
	33° 20' 50"	17,15		
140			339983,13	1231293,02
	25° 18' 21"	49,85		
141			340028,2	1231314,33
	53° 13' 04"	43,19		
142			340054,06	1231348,92
	3° 34' 58"	16,8		
143			340070,83	1231349,97
	341° 48' 53"	26,85		
144			340096,34	1231341,59
	6° 57' 37"	17,25		
145			340113,46	1231343,68
	56° 07' 36"	29,46		
146			340129,88	1231368,14
	40° 47' 48"	23,54		
147			340147,7	1231383,52
	3° 42' 01"	37,81		
148			340185,43	1231385,96
	44° 00' 45"	129,24		
149			340278,38	1231475,76
	52° 20' 02"	192,16		
150			340395,8	1231627,87
	163° 34' 08"	624,3		
151			339797	1231804,46
	150° 15' 56"	217,19		
152			339608,41	1231912,18
	146° 35' 42"	68,57		
153			339551,17	1231949,93
	150° 38' 36"	224,5		
154			339355,5	1232059,99
	150° 04' 24"	459,74		
155			338957,06	1232289,35
	153° 50' 41"	188,79		
156			338787,6	1232372,57
	149° 28' 16"	107,53		
157			338694,98	1232427,19
	152° 25' 18"	529,83		
158			338225,35	1232672,48
	150° 22' 48"	135,36		
159			338107,68	1232739,38
	148° 26' 35"	536,93		
160			337650,15	1233020,38

Название (номер) межевого знака	Дирекционные углы (град. мин. сек.)	Длина линии(м)	X координата	Y координата
	152° 17' 45"	450,09		
161			337251,66	1233229,63
	138° 13' 06"	610,74		
162			336796,24	1233636,56
	138° 17' 37"	269,53		
163			336595,02	1233815,88
	135° 54' 04"	449,23		
164			336272,41	1234128,5
	135° 18' 15"	279,76		
165			336073,54	1234325,27
	134° 48' 41"	470,14		
166			335742,2	1234658,8
	219° 00' 33"	411,73		
167			335422,27	1234399,64
	218° 11' 30"	345,84		
168			335150,46	1234185,81
	217° 28' 45"	484,97		
169			334765,6	1233890,72
	265° 13' 13"	529,85		
170			334721,45	1233362,71
	264° 48' 02"	221,03		
171			334701,42	1233142,59
	265° 01' 37"	287,58		
172			334676,49	1232856,09
	265° 53' 36"	630,31		
173			334631,35	1232227,4
	263° 18' 00"	447,07		
174			334579,19	1231783,38
	283° 59' 38"	552,97		
175			334712,91	1231246,82
	284° 03' 40"	228,76		
176			334768,49	1231024,91
	283° 58' 07"	293,34		
177			334839,3	1230740,24
	236° 11' 59"	594,28		
178			334508,7	1230246,4
	233° 49' 25"	455,86		
179			334239,62	1229878,43
	234° 53' 37"	103,34		
180			334180,19	1229793,89
	233° 15' 59"	670,38		
181			333779,24	1229256,63
	233° 10' 39"	664,36		
182			333381,06	1228724,81
	234° 10' 06"	166,33		
183			333283,69	1228589,96
	233° 02' 20"	453,65		
184			333010,92	1228227,47
	233° 32' 25"	498,62		
185			332714,61	1227826,44
	233° 39' 09"	1,97		
186			332713,44	1227824,85
	233° 10' 31"	177,37		
187			332607,13	1227682,87

Название (номер) межевого знака	Дирекционные углы (град. мин. сек.)	Длина линии(м)	X координата	Y координата
	233° 07' 48"	1		
188			332606,53	1227682,07
	233° 00' 58"	209,06		
189			332480,76	1227515,07
	233° 13' 53"	258,21		
190			332326,2	1227308,23
	234° 02' 59"	243,88		
191			332183,02	1227110,8
	230° 52' 48"	504,64		
192			331864,62	1226719,29
	203° 17' 30"	481,29		
193			331422,55	1226528,98
	260° 46' 17"	6,05		
194			331421,58	1226523,01
	269° 27' 34"	222,63		
195			331419,48	1226300,39
	283° 15' 31"	12,69		
196			331422,39	1226288,04
	245° 24' 26"	138,79		
197			331364,63	1226161,84
	274° 56' 59"	215,57		
198			331383,23	1225947,07
	303° 02' 57"	63,48		
199			331417,85	1225893,86
	265° 37' 38"	272,41		
200			331397,08	1225622,24
	266° 27' 06"	1024,67		
201			331333,66	1224599,53
	267° 05' 42"	280,78		
202			331319,43	1224319,11
	267° 35' 27"	465,3		
203			331299,87	1223854,22
	266° 58' 41"	95,03		
204			331294,86	1223759,32
	267° 32' 53"	639,76		
205			331267,49	1223120,15
	267° 16' 25"	1020,05		
206			331218,97	1222101,25
	269° 00' 30"	432,82		
207			331211,48	1221668,49
	269° 08' 40"	807,13		
208			331199,43	1220861,45
	254° 42' 46"	24,99		
209			331192,84	1220837,34
	273° 25' 35"	65,59		
210			331196,76	1220771,87
	269° 40' 07"	570,36		
211			331193,46	1220201,52
	269° 24' 27"	682,71		
212			331186,4	1219518,85
	268° 06' 36"	220,13		
213			331179,14	1219298,84
	182° 41' 50"	33,58		
214			331145,6	1219297,26

Название (номер) межевого знака	Дирекционные углы (град. мин. сек.)	Длина линии(м)	X координата	Y координата
	200° 43' 49"	43,9		
215			331104,54	1219281,72
	214° 47' 57"	62,76		
216			331053	1219245,9
	224° 14' 53"	56,58		
217			331012,47	1219206,42
	237° 43' 28"	133,48		
218			330941,19	1219093,56
	285° 52' 54"	37,05		
219			330951,33	1219057,92
	299° 58' 41"	52,43		
220			330977,53	1219012,5
	270° 37' 26"	64,29		
221			330978,23	1218948,21
	289° 35' 20"	60,46		
222			330998,5	1218891,25
	280° 55' 50"	42,35		
223			331006,53	1218849,67
	271° 28' 17"	54,52		
224			331007,93	1218795,17
	265° 30' 39"	66,95		
225			331002,69	1218728,43
	272° 23' 02"	92,32		
226			331006,53	1218636,19
	259° 02' 29"	79,01		
227			330991,51	1218558,62
	255° 04' 28"	191,29		
228			330942,24	1218373,78
	266° 07' 05"	77,4		
229			330937	1218296,56
	258° 11' 44"	126,36		
230			330911,15	1218172,87
	277° 47' 30"	51,49		
231			330918,13	1218121,86
	283° 58' 18"	75,26		
232			330936,3	1218048,83
	276° 07' 49"	42,51		
233			330940,84	1218006,56
	297° 21' 24"	45,63		
234			330961,81	1217966,03
	289° 03' 31"	20,33		
235			330968,45	1217946,81
	260° 12' 12"	20,57		
236			330964,95	1217926,54
	245° 01' 12"	28,13		
237			330953,07	1217901,04
	265° 08' 22"	12,27		
238			330952,03	1217888,81
	296° 32' 07"	17,19		
239			330959,71	1217873,43
	305° 33' 09"	27,05		
240			330975,44	1217851,42
	279° 46' 09"	20,57		
241			330978,93	1217831,15

Название (номер) межевого знака	Дирекционные углы (град. мин. сек.)	Длина линии(м)	X координата	Y координата
	263° 54' 15"	49,72		
242			330973,65	1217781,71
	174° 44' 35"	37,33		
243			330936,48	1217785,13
	209° 08' 32"	29,84		
244			330910,42	1217770,6
	217° 04' 15"	26,24		
245			330889,48	1217754,78
	233° 44' 18"	23,74		
246			330875,44	1217735,64
	256° 36' 08"	24,82		
247			330869,69	1217711,5
	292° 19' 22"	18,98		
248			330876,9	1217693,94
	307° 27' 41"	33,9		
249			330897,52	1217667,03
	291° 55' 18"	32,76		
250			330909,75	1217636,64
	282° 53' 23"	31,16		
251			330916,7	1217606,27
	248° 12' 24"	38,98		
252			330902,23	1217570,08
	205° 55' 05"	36,03		
253			330869,82	1217554,33
	165° 07' 25"	27,46		
254			330843,28	1217561,38
	76° 15' 44"	23,75		
255			330848,92	1217584,45
	138° 25' 02"	10,32		
256			330841,2	1217591,3
	122° 25' 58"	20,6		
257			330830,15	1217608,69
	147° 28' 28"	37,25		
258			330798,74	1217628,72
	168° 26' 58"	35,01		
259			330764,44	1217635,73
	202° 19' 32"	22,32		
260			330743,79	1217627,25
	225° 34' 23"	26,87		
261			330724,98	1217608,06
	241° 17' 55"	30,71		
262			330710,23	1217581,12
	260° 16' 47"	72,67		
263			330697,96	1217509,49
	272° 51' 21"	81,29		
264			330702,01	1217428,3
	282° 18' 19"	62,31		
265			330715,29	1217367,42
	287° 48' 54"	39,45		
266			330727,36	1217329,86
	325° 18' 01"	55,25		
267			330772,78	1217298,41
	322° 14' 43"	45,08		
268			330808,42	1217270,81

Название (номер) межевого знака	Дирекционные углы (град. мин. сек.)	Длина линии(м)	X координата	Y координата
	296° 16' 52"	31,57		
269			330822,4	1217242,5
	279° 41' 13"	37,74		
270			330828,75	1217205,3
	248° 06' 05"	31,72		
271			330816,92	1217175,87
	231° 44' 44"	54,96		
272			330782,89	1217132,71
	222° 24' 49"	57,04		
273			330740,78	1217094,24
	235° 03' 29"	44,17		
274			330715,48	1217058,03
	239° 03' 22"	54,24		
275			330687,59	1217011,51
	214° 16' 14"	32,85		
276			330660,44	1216993,01
	199° 50' 23"	41,28		
277			330621,61	1216979
	179° 38' 57"	50,61		
278			330571	1216979,31
	146° 24' 32"	110,85		
279			330478,66	1217040,64
	155° 49' 10"	65,35		
280			330419,04	1217067,41
	127° 15' 51"	38,08		
281			330395,98	1217097,72
	76° 14' 16"	29,93		
282			330403,1	1217126,79
	91° 21' 22"	36,76		
283			330402,23	1217163,54
	97° 50' 26"	44,79		
284			330396,12	1217207,91
	118° 56' 59"	28,16		
285			330382,49	1217232,55
	160° 55' 58"	19,77		
286			330363,8	1217239,01
	183° 40' 50"	35,36		
287			330328,51	1217236,74
	212° 33' 29"	21,76		
288			330310,17	1217225,03
	245° 54' 53"	17,99		
289			330302,83	1217208,61
	265° 23' 25"	65,2		
290			330297,59	1217143,62
	254° 25' 51"	28,65		
291			330289,9	1217116,02
	231° 09' 27"	16,15		
292			330279,77	1217103,44
	174° 16' 53"	14,05		
293			330265,79	1217104,84
	154° 47' 44"	45,96		
294			330224,21	1217124,41
	139° 38' 04"	45,86		
295			330189,27	1217154,11

Название (номер) межевого знака	Дирекционные углы (град. мин. сек.)	Длина линии(м)	X координата	Y координата
	107° 39' 23"	24,2		
296			330181,93	1217177,17
	83° 03' 36"	37,66		
297			330186,48	1217214,55
	65° 10' 24"	46,59		
298			330206,04	1217256,83
	68° 53' 11"	42,7		
299			330221,42	1217296,66
	82° 01' 20"	37,76		
300			330226,66	1217334,05
	110° 10' 25"	18,24		
301			330220,37	1217351,17
	146° 01' 23"	19,38		
302			330204,3	1217362
	167° 51' 31"	28,24		
303			330176,69	1217367,94
	185° 03' 06"	39,63		
304			330137,21	1217364,45
	179° 14' 42"	53,11		
305			330084,1	1217365,15
	181° 08' 31"	35,13		
306			330048,98	1217364,45
	198° 08' 53"	54,96		
307			329996,75	1217347,33
	199° 08' 06"	54,36		
308			329945,39	1217329,51
	216° 36' 05"	43,96		
309			329910,1	1217303,3
	235° 21' 58"	118,05		
310			329843,01	1217206,17
	229° 12' 36"	90,92		
311			329783,61	1217137,33
	227° 48' 41"	45,27		
312			329753,21	1217103,79
	257° 28' 26"	22,55		
313			329748,32	1217081,78
	282° 16' 49"	60,79		
314			329761,25	1217022,38
	278° 41' 23"	80,95		
315			329773,48	1216942,36
	265° 09' 06"	57,86		
316			329768,59	1216884,71
	242° 19' 53"	40,64		
317			329749,72	1216848,72
	218° 49' 51"	34,54		
318			329722,81	1216827,06
	187° 42' 31"	33,85		
319			329689,27	1216822,52
	170° 13' 12"	30,85		
320			329658,87	1216827,76
	142° 25' 28"	40,11		
321			329627,08	1216852,22
	135° 00' 00"	51,89		
322			329590,39	1216888,91

Название (номер) межевого знака	Дирекционные углы (град. мин. сек.)	Длина линии(м)	X координата	Y координата
	135° 25' 29"	34,34		
323			329565,93	1216913,01
	161° 33' 17"	53,03		
324			329515,62	1216929,79
	169° 40' 01"	52,57		
325			329463,9	1216939,22
	151° 57' 19"	30,48		
326			329437	1216953,55
	188° 13' 56"	31,78		
327			329405,55	1216949
	228° 06' 47"	27,21		
328			329387,38	1216928,74
	253° 07' 55"	32,5		
329			329377,95	1216897,64
	239° 55' 01"	30,68		
330			329362,57	1216871,09
	216° 35' 22"	13,49		
331			329351,74	1216863,05
	175° 03' 08"	28,41		
332			329323,44	1216865,5
	169° 06' 55"	27,75		
333			329296,19	1216870,74
	123° 29' 17"	25,97		
334			329281,86	1216892,4
	102° 16' 12"	32,89		
335			329274,87	1216924,54
	89° 40' 13"	60,8		
336			329275,22	1216985,34
	83° 18' 56"	33,07		
337			329279,07	1217018,19
	73° 55' 21"	21,45		
338			329285,01	1217038,8
	39° 30' 04"	33,5		
339			329310,86	1217060,11
	69° 15' 52"	27,65		
340			329320,65	1217085,97
	73° 36' 50"	37,15		
341			329331,13	1217121,61
	40° 13' 40"	23,8		
342			329349,3	1217136,98
	28° 40' 04"	34,25		
343			329379,35	1217153,41
	70° 08' 29"	13,36		
344			329383,89	1217165,98
	112° 22' 22"	25,69		
345			329374,11	1217189,74
	139° 31' 55"	31,23		
346			329350,35	1217210,01
	159° 52' 27"	45,66		
347			329307,48	1217225,72
	174° 16' 53"	28,2		
348			329279,42	1217228,53
	203° 05' 29"	23,18		
349			329258,1	1217219,44

Название (номер) межевого знака	Дирекционные углы (град. мин. сек.)	Длина линии(м)	X координата	Y координата
	221° 46' 11"	26,23		
350			329238,54	1217201,97
	190° 18' 12"	31,25		
351			329207,79	1217196,38
	157° 42' 01"	29,46		
352			329180,53	1217207,56
	94° 35' 12"	39,27		
353			329177,39	1217246,7
	74° 17' 47"	34,84		
354			329186,82	1217280,24
	48° 37' 34"	50,76		
355			329220,37	1217318,33
	49° 31' 21"	37,66		
356			329244,82	1217346,98
	83° 28' 11"	24,62		
357			329247,62	1217371,44
	116° 19' 13"	73,28		
358			329215,13	1217437,12
	119° 19' 29"	29,26		
359			329200,8	1217462,63
	92° 43' 53"	22,04		
360			329199,75	1217484,64
	60° 11' 24"	41,48		
361			329220,37	1217520,63
	69° 32' 15"	27,98		
362			329230,15	1217546,84
	112° 01' 04"	35,42		
363			329216,87	1217579,68
	159° 14' 29"	46,33		
364			329173,55	1217596,1
	183° 02' 38"	59,13		
365			329114,5	1217592,96
	163° 39' 11"	48,43		
366			329068,03	1217606,59
	177° 25' 54"	38,83		
367			329029,24	1217608,33
	187° 14' 06"	19,37		
368			329010,02	1217605,89
	240° 06' 55"	35,06		
369			328992,55	1217575,49
	239° 42' 17"	36,02		
370			328974,38	1217544,39
	213° 53' 04"	29,45		
371			328949,93	1217527,97
	174° 30' 51"	25,63		
372			328924,42	1217530,42
	142° 50' 06"	27,18		
373			328902,76	1217546,84
	109° 59' 08"	20,45		
374			328895,77	1217566,06
	78° 08' 46"	28,92		
375			328901,71	1217594,36
	53° 26' 53"	25,22		
376			328916,73	1217614,62

Название (номер) межевого знака	Дирекционные углы (град. мин. сек.)	Длина линии(м)	X координата	Y координата
	54° 41' 29"	30,83		
377			328934,55	1217639,78
	83° 21' 07"	43,79		
378			328939,62	1217683,28
	107° 53' 14"	28,46		
379			328930,88	1217710,36
	140° 36' 08"	31,65		
380			328906,42	1217730,45
	169° 33' 09"	33,75		
381			328873,23	1217736,57
	188° 55' 02"	45,1		
382			328828,68	1217729,58
	214° 37' 13"	44,58		
383			328791,99	1217704,25
	225° 44' 59"	47,56		
384			328758,8	1217670,18
	199° 39' 16"	64,93		
385			328697,65	1217648,34
	203° 25' 21"	28,55		
386			328671,45	1217636,99
	233° 07' 48"	34,95		
387			328650,48	1217609,03
	229° 11' 04"	50,78		
388			328617,29	1217570,6
	227° 14' 58"	63,05		
389			328574,49	1217524,3
	240° 56' 34"	80,94		
390			328535,18	1217453,55
	260° 06' 33"	76,26		
391			328522,08	1217378,42
	267° 04' 39"	85,71		
392			328517,71	1217292,82
	299° 44' 37"	112,67		
393			328573,61	1217194,99
	254° 03' 24"	120,83		
394			328540,42	1217078,81
	291° 25' 18"	29,98		
395			328551,37	1217050,9
	300° 56' 28"	69,28		
396			328586,99	1216991,48
	298° 24' 51"	52,66		
397			328612,05	1216945,16
	268° 52' 52"	44,56		
398			328611,18	1216900,61
	231° 58' 21"	60,99		
399			328573,61	1216852,57
	244° 39' 46"	36,73		
400			328557,89	1216819,37
	298° 38' 22"	36,45		
401			328575,36	1216787,38
	286° 41' 30"	57,8		
402			328591,96	1216732,02
	270° 45' 19"	132,78		
403			328593,71	1216599,25

Название (номер) межевого знака	Дирекционные углы (град. мин. сек.)	Длина линии(м)	X координата	Y координата
	231° 31' 16"	43,52		
404			328566,63	1216565,18
	204° 22' 22"	61,38		
405			328510,72	1216539,85
	184° 42' 43"	74,5		
406			328436,47	1216533,73
	170° 50' 27"	80,16		
407			328357,33	1216546,49
	143° 15' 53"	89,38		
408			328285,7	1216599,95
	147° 54' 37"	146		
409			328162,01	1216677,51
	115° 44' 00"	53,92		
410			328138,6	1216726,08
	84° 59' 11"	37,87		
411			328141,91	1216763,81
	105° 58' 06"	41,07		
412			328130,61	1216803,3
	141° 29' 32"	38,84		
413			328100,22	1216827,48
	164° 21' 36"	60,05		
414			328042,39	1216843,67
	191° 17' 10"	37,61		
415			328005,51	1216836,31
	213° 16' 03"	47,4		
416			327965,88	1216810,31
	191° 08' 28"	50,61		
417			327916,22	1216800,53
	160° 53' 25"	25,78		
418			327891,86	1216808,97
	122° 37' 17"	46,84		
419			327866,61	1216848,42
	114° 00' 40"	65,74		
420			327839,86	1216908,47
	115° 07' 15"	68,31		
421			327810,86	1216970,32
	107° 46' 19"	66,41		
422			327790,59	1217033,56
	92° 46' 53"	83,67		
423			327786,53	1217117,13
	82° 56' 01"	75,19		
424			327795,78	1217191,75
	55° 35' 49"	38,34		
425			327817,44	1217223,38
	18° 26' 20"	88,9		
426			327901,78	1217251,5
	58° 04' 32"	50,23		
427			327928,34	1217294,13
	122° 56' 20"	42,1		
428			327905,45	1217329,46
	124° 02' 39"	35,9		
429			327885,35	1217359,21
	124° 35' 49"	57,49		
430			327852,71	1217406,53

Название (номер) межевого знака	Дирекционные углы (град. мин. сек.)	Длина линии(м)	X координата	Y координата
	154° 45' 02"	48,5		
431			327808,84	1217427,22
	150° 19' 07"	74,86		
432			327743,8	1217464,29
	135° 02' 55"	50,06		
433			327708,37	1217499,66
	146° 51' 23"	38,1		
434			327676,47	1217520,49
	178° 48' 37"	34,68		
435			327641,8	1217521,21
	179° 22' 13"	32,76		
436			327609,04	1217521,57
	186° 05' 29"	30,53		
437			327578,68	1217518,33
	217° 58' 36"	41		
438			327546,36	1217493,1
	228° 42' 02"	50,83		
439			327512,81	1217454,91
	224° 31' 09"	76,69		
440			327458,13	1217401,14
	220° 48' 07"	84,23		
441			327394,37	1217346,1
	222° 54' 50"	67,98		
442			327344,58	1217299,81
	235° 02' 35"	56,2		
443			327312,38	1217253,75
	286° 42' 30"	116,28		
444			327345,81	1217142,38
	294° 12' 11"	180,35		
445			327419,75	1216977,88
	279° 47' 39"	54,2		
446			327428,97	1216924,47
	265° 38' 58"	30,06		
447			327426,69	1216894,5
	229° 16' 12"	41,5		
448			327399,61	1216863,05
	193° 04' 24"	50,22		
449			327350,69	1216851,69
	175° 46' 55"	83,21		
450			327267,71	1216857,81
	198° 30' 58"	60,18		
451			327210,65	1216838,7
	205° 34' 14"	54,89		
452			327161,14	1216815,01
	184° 38' 36"	64,85		
453			327096,5	1216809,76
	152° 53' 16"	82,44		
454			327023,12	1216847,33
	136° 30' 17"	211,93		
455			326869,38	1216993,2
	139° 57' 51"	57,04		
456			326825,71	1217029,89
	160° 42' 31"	37,02		
457			326790,77	1217042,12

Название (номер) межевого знака	Дирекционные углы (град. мин. сек.)	Длина линии(м)	X координата	Y координата
	197° 57' 56"	33,98		
458			326758,45	1217031,64
	207° 45' 13"	37,52		
459			326725,25	1217014,17
	240° 05' 30"	113,88		
460			326668,47	1216915,46
	244° 12' 45"	86,34		
461			326630,91	1216837,72
	259° 24' 48"	95,09		
462			326613,44	1216744,25
	241° 13' 52"	50,82		
463			326588,98	1216699,7
	231° 45' 24"	94,54		
464			326530,46	1216625,45
	237° 43' 17"	58,89		
465			326499,01	1216575,66
	261° 44' 33"	54,73		
466			326491,15	1216521,5
	283° 07' 57"	80,72		
467			326509,49	1216442,89
	285° 50' 50"	74,45		
468			326529,82	1216371,27
	247° 21' 56"	48,28		
469			326511,24	1216326,71
	228° 07' 18"	34,02		
470			326488,53	1216301,38
	209° 03' 21"	44,97		
471			326449,22	1216279,54
	189° 54' 51"	182,67		
472			326269,28	1216248,09
	178° 55' 52"	47,18		
473			326222,11	1216248,97
	140° 58' 13"	41,61		
474			326189,79	1216275,17
	115° 40' 32"	50,41		
475			326167,95	1216320,6
	100° 18' 32"	78,12		
476			326153,97	1216397,46
	112° 32' 01"	50,13		
477			326134,76	1216443,76
	150° 38' 30"	64,15		
478			326078,85	1216475,21
	171° 07' 17"	84,88		
479			325994,99	1216488,31
	165° 03' 52"	54,24		
480			325942,58	1216502,29
	130° 24' 11"	53,91		
481			325907,64	1216543,34
	110° 22' 40"	97,84		
482			325873,57	1216635,06
	100° 49' 03"	60,47		
483			325862,22	1216694,46
	74° 31' 07"	88,38		
484			325885,81	1216779,63

Название (номер) межевого знака	Дирекционные углы (град. мин. сек.)	Длина линии(м)	X координата	Y координата
	62° 25' 05"	42,59		
485			325905,53	1216817,38
	56° 46' 04"	39,56		
486			325927,21	1216850,47
	103° 42' 40"	29,49		
487			325920,22	1216879,12
	154° 59' 35"	38,16		
488			325885,64	1216895,25
	143° 20' 34"	34,5		
489			325857,96	1216915,85
	171° 50' 48"	34,69		
490			325823,62	1216920,77
	198° 39' 49"	27,75		
491			325797,33	1216911,89
	158° 57' 40"	89,02		
492			325714,24	1216943,85
	148° 59' 47"	71,54		
493			325652,92	1216980,7
	149° 05' 50"	72,55		
494			325590,67	1217017,96
	155° 43' 26"	57,11		
495			325538,61	1217041,44
	143° 36' 29"	35,01		
496			325510,43	1217062,21
	120° 47' 02"	29,48		
497			325495,34	1217087,54
	106° 05' 07"	47,28		
498			325482,24	1217132,97
	86° 25' 25"	42		
499			325484,86	1217174,89
	114° 30' 51"	54,73		
500			325462,15	1217224,69
	125° 27' 05"	63,26		
501			325425,46	1217276,22
	131° 15' 36"	66,23		
502			325381,78	1217326,01
	155° 28' 53"	54,72		
503			325331,99	1217348,72
	191° 18' 10"	31,17		
504			325301,42	1217342,61
	204° 20' 25"	80,53		
505			325228,05	1217309,42
	172° 46' 21"	55,48		
506			325173,01	1217316,4
	180° 00' 00"	48,04		
507			325124,97	1217316,4
	191° 42' 50"	47,28		
508			325078,67	1217306,8
	210° 39' 57"	62,35		
509			325025,04	1217275
	223° 15' 28"	121,86		
510			324936,29	1217191,49
	215° 30' 31"	82,42		
511			324869,2	1217143,62

Название (номер) межевого знака	Дирекционные углы (град. мин. сек.)	Длина линии(м)	X координата	Y координата
	226° 54' 00"	37,32		
512			324843,7	1217116,37
	259° 53' 56"	26,4		
513			324839,07	1217090,38
	270° 40' 14"	37,6		
514			324839,51	1217052,78
	271° 41' 17"	35,31		
515			324840,55	1217017,49
	251° 42' 31"	46,74		
516			324825,88	1216973,11
	259° 37' 25"	100,88		
517			324807,71	1216873,88
	269° 34' 18"	46,82		
518			324807,36	1216827,06
	291° 36' 39"	37,96		
519			324821,34	1216791,77
	309° 26' 54"	35,74		
520			324844,05	1216764,17
	325° 36' 43"	48,27		
521			324883,88	1216736,91
	326° 09' 28"	34,49		
522			324912,53	1216717,7
	312° 18' 36"	52,89		
523			324948,13	1216678,59
	323° 08' 16"	59,39		
524			324995,65	1216642,96
	311° 33' 44"	41,98		
525			325023,5	1216611,55
	300° 50' 15"	70		
526			325059,38	1216551,45
	322° 42' 49"	20,91		
527			325076,02	1216538,78
	344° 40' 15"	51,48		
528			325125,67	1216525,17
	320° 40' 48"	72,66		
529			325181,88	1216479,13
	302° 20' 18"	79,36		
530			325224,33	1216412,08
	299° 09' 05"	62,14		
531			325254,6	1216357,81
	282° 37' 39"	41,53		
532			325263,68	1216317,28
	260° 37' 32"	42,85		
533			325256,7	1216275
	245° 04' 45"	48,94		
534			325236,08	1216230,62
	236° 52' 16"	69,68		
535			325198	1216172,27
	233° 44' 32"	45,5		
536			325171,09	1216135,58
	249° 57' 12"	78,47		
537			325144,19	1216061,86
	237° 23' 49"	35,67		
538			325124,97	1216031,81

Название (номер) межевого знака	Дирекционные углы (град. мин. сек.)	Длина линии(м)	X координата	Y координата
	208° 18' 14"	25,79		
539			325102,26	1216019,58
	185° 52' 22"	61,47		
540			325041,11	1216013,29
	174° 58' 08"	87,69		
541			324953,76	1216020,98
	167° 16' 13"	141,14		
542			324816,09	1216052,08
	149° 02' 03"	46,86		
543			324775,91	1216076,19
	129° 02' 44"	80,98		
544			324724,9	1216139,08
	113° 57' 50"	44,74		
545			324706,73	1216179,96
	94° 41' 06"	64,15		
546			324701,49	1216243,9
	116° 27' 37"	83,13		
547			324664,45	1216318,32
	160° 46' 41"	32,93		
548			324633,36	1216329,16
	189° 09' 12"	52,74		
549			324581,29	1216320,77
	204° 25' 38"	87,88		
550			324501,28	1216284,43
	218° 31' 22"	67,88		
551			324448,17	1216242,15
	234° 08' 08"	71,57		
552			324406,24	1216184,15
	230° 39' 42"	55,12		
553			324371,3	1216141,52
	197° 48' 43"	61,66		
554			324312,6	1216122,66
	177° 50' 18"	64,69		
555			324247,96	1216125,1
	191° 45' 40"	42,83		
556			324206,03	1216116,37
	212° 15' 43"	50,41		
557			324163,4	1216089,46
	231° 52' 33"	52,63		
558			324130,91	1216048,06
	243° 51' 54"	155,49		
559			324062,42	1215908,47
	253° 47' 23"	82,6		
560			324039,36	1215829,15
	232° 07' 48"	51,79		
561			324007,57	1215788,27
	210° 13' 40"	56,21		
562			323959	1215759,97
	183° 14' 33"	67,89		
563			323891,22	1215756,13
	157° 58' 28"	49,38		
564			323845,44	1215774,65
	133° 58' 12"	68,44		
565			323797,92	1215823,91

Название (номер) межевого знака	Дирекционные углы (град. мин. сек.)	Длина линии(м)	X координата	Y координата
	125° 25' 49"	130,79		
566			323722,1	1215930,48
	121° 40' 13"	121,12		
567			323658,51	1216033,56
	99° 38' 25"	37,56		
568			323652,22	1216070,59
	84° 11' 35"	62,17		
569			323658,51	1216132,44
	69° 59' 31"	76,6		
570			323684,72	1216204,42
	85° 33' 44"	31,53		
571			323687,16	1216235,86
	113° 11' 22"	33,27		
572			323674,06	1216266,44
	126° 32' 52"	155,48		
573			323581,47	1216391,35
	136° 36' 03"	110,61		
574			323501,1	1216467,35
	145° 03' 21"	88,45		
575			323428,6	1216518,01
	139° 19' 41"	229,19		
576			323254,77	1216667,38
	152° 53' 27"	82,43		
577			323181,4	1216704,94
	177° 57' 04"	48,95		
578			323132,48	1216706,69
	203° 50' 37"	41,06		
579			323094,92	1216690,09
	230° 18' 47"	266,74		
580			322924,58	1216484,82
	247° 23' 12"	68,14		
581			322898,38	1216421,92
	213° 56' 55"	51,61		
582			322855,57	1216393,1
	209° 53' 30"	86,24		
583			322780,8	1216350,12
	231° 34' 56"	38,8		
584			322756,69	1216319,72
	239° 20' 12"	57,88		
585			322727,17	1216269,93
	109° 12' 56"	122,11		
586			322686,98	1216385,24
	236° 33' 27"	87,92		
587			322638,53	1216311,88
	237° 04' 45"	103,5		
588			322582,28	1216225
	142° 32' 45"	390,54		
589			322272,25	1216462,5
	143° 14' 30"	65,8		
590			322219,53	1216501,88
	145° 04' 04"	238,09		
591			322024,34	1216638,21
	143° 37' 00"	569		
592			321566,26	1216975,73

Название (номер) межевого знака	Дирекционные углы (град. мин. сек.)	Длина линии(м)	X координата	Y координата
	160° 22' 20"	45,73		
593			321523,19	1216991,09
	206° 54' 14"	44,62		
594			321483,4	1216970,9
	233° 21' 50"	86,77		
595			321431,62	1216901,27
	244° 44' 50"	85,72		
596			321395,05	1216823,74
	255° 06' 07"	98,52		
597			321369,72	1216728,53
	262° 18' 20"	97,84		
598			321356,62	1216631,57
	232° 39' 24"	57,37		
599			321321,82	1216585,96
	216° 30' 43"	14,08		
600			321310,5	1216577,58
	198° 35' 07"	42,2		
601			321270,5	1216564,13
	186° 34' 01"	29,03		
602			321241,66	1216560,81
	203° 23' 03"	27,97		
603			321215,99	1216549,71
	308° 48' 39"	57,52		
604			321252,04	1216504,89
	308° 47' 47"	47,18		
605			321281,6	1216468,12
	270° 48' 05"	66,49		
606			321282,53	1216401,64
	236° 41' 15"	59,76		
607			321249,71	1216351,7
	208° 09' 16"	64,17		
608			321193,13	1216321,42
	226° 00' 32"	94,38		
609			321127,58	1216253,52
	223° 31' 18"	80,3		
610			321069,35	1216198,22
	223° 37' 09"	65,43		
611			321021,98	1216153,08
	253° 05' 08"	62,45		
612			321003,81	1216093,33
	228° 32' 49"	66,18		
613			320960	1216043,73
	228° 27' 17"	45,29		
614			320929,96	1216009,83
	234° 06' 40"	61,09		
615			320894,15	1215960,34
	266° 34' 50"	47,61		
616			320891,31	1215912,81
	280° 58' 39"	110,23		
617			320912,3	1215804,6
	294° 16' 05"	107,91		
618			320956,65	1215706,23
	325° 43' 19"	63,51		
619			321009,13	1215670,46

Название (номер) межевого знака	Дирекционные углы (град. мин. сек.)	Длина линии(м)	X координата	Y координата
	350° 53' 39"	63,95		
620			321072,27	1215660,34
	17° 14' 50"	68,8		
621			321137,98	1215680,74
	32° 47' 44"	94,32		
622			321217,27	1215731,83
	33° 26' 01"	99,13		
623			321300	1215786,45
	22° 42' 44"	10,98		
624			321310,13	1215790,69
	22° 41' 09"	46,67		
625			321353,19	1215808,69
	0° 21' 54"	67,48		
626			321420,67	1215809,12
	331° 08' 07"	74,78		
627			321486,16	1215773,02
	315° 33' 29"	53,71		
628			321524,51	1215735,41
	315° 33' 15"	32,17		
629			321547,48	1215712,88
	308° 23' 15"	71,29		
630			321591,75	1215657'
	289° 40' 39"	60,23		
631			321612,03	1215600,29
	293° 11' 33"	61,65		
632			321636,31	1215543,62
	271° 13' 29"	65,98		
633			321637,72	1215477,66
	282° 23' 42"	57,16		
634			321649,99	1215421,83
	272° 49' 14"	84,54		
635			321654,15	1215337,39
	271° 21' 36"	50,98		
636			321655,36	1215286,42
	270° 17' 38"	58,49		
637			321655,66	1215227,93
	291° 58' 25"	69,16		
638			321681,54	1215163,79
	313° 26' 46"	60,49		
639			321723,14	1215119,87
	332° 11' 07"	56,38		
640			321773,01	1215093,56
	328° 14' 22"	83,61		
641			321844,1	1215049,55
	353° 35' 32"	434,39		
642			322275,78	1215001,07
	332° 43' 03"	21,07		
643			322294,51	1214991,41
	303° 12' 01"	29,53		
644			322310,68	1214966,7
	298° 39' 53"	95,94		
645			322356,7	1214882,52
	226° 14' 10"	54,42		
646			322319,06	1214843,22

Название (номер) межевого знака	Дирекционные углы (град. мин. сек.)	Длина линии(м)	X координата	Y координата
	258° 23' 35"	209,89		
647			322276,83	1214637,62
	349° 31' 26"	174,78		
648			322448,7	1214605,84
	304° 53' 24"	9,67		
649			322454,23	1214597,91
	261° 17' 01"	502,77		
650			322378,04	1214100,95
	261° 19' 57"	690,98		
651			322273,91	1213417,86
	260° 59' 16"	581		
652			322182,9	1212844,03
	257° 01' 05"	54,04		
653			322170,76	1212791,37
	257° 00' 46"	70,08		
654			322155,01	1212723,08
	257° 00' 37"	25,89		
655			322149,19	1212697,85
	251° 46' 04"	60,79		
656			322130,17	1212640,11
	249° 40' 56"	37,44		
657			322117,17	1212605
	249° 37' 37"	4,39		
658			322115,64	1212600,88
	321° 40' 56"	68		
659			322168,99	1212558,72
	359° 03' 01"	38,01		
660			322206,99	1212558,09
	351° 41' 07"	60,09		
661			322266,45	1212549,4
	358° 55' 36"	31,5		
662			322297,94	1212548,81
	341° 08' 45"	40,63		
663			322336,39	1212535,68
	327° 08' 37"	46,32		
664			322375,3	1212510,55
	34° 41' 12"	34,12		
665			322403,36	1212529,97
	33° 53' 43"	41,05		
666			322437,43	1212552,86
	359° 47' 24"	35,48		
667			322472,91	1212552,73
	352° 54' 54"	49,86		
668			322522,39	1212546,58
	344° 58' 18"	60,51		
669			322580,83	1212530,89
	337° 20' 02"	62,75		
670			322638,73	1212506,71
	327° 26' 21"	48,55		
671			322679,65	1212480,58
	325° 41' 03"	54,35		
672			322724,54	1212449,94
	305° 06' 47"	49,25		
673			322752,87	1212409,65

Название (номер) межевого знака	Дирекционные углы (град. мин. сек.)	Длина линии(м)	X координата	Y координата
	269° 18' 54"	106,24		
674			322751,6	1212303,42
	269° 19' 17"	43,9		
675			322751,08	1212259,52
	269° 19' 00"	193,69		
676			322748,77	1212065,84
	269° 19' 03"	354,23		
677			322744,55	1211711,64
	181° 31' 03"	510,89		
678			322233,84	1211698,11
	181° 25' 44"	476		
679			321757,99	1211686,24
	267° 45' 36"	320,58		
680			321745,46	1211365,9
	267° 35' 45"	665,6		
681			321717,54	1210700,89
	268° 17' 51"	15,15		
682			321717,09	1210685,75
	268° 17' 54"	112,47		
683			321713,75	1210573,33
	268° 17' 50"	185,76		
684			321708,23	1210387,65
	268° 17' 49"	261,11		
685			321700,47	1210126,66
	243° 01' 38"	182,31		
686			321617,78	1209964,18
	271° 38' 39"	440,57		
687			321630,42	1209523,79
	270° 31' 40"	371,26		
688			321633,84	1209152,55
	269° 11' 00"	291,2		
689			321629,69	1208861,38
	285° 30' 39"	27,9		
690			321637,15	1208834,5
	270° 34' 21"	12,01		
691			321637,27	1208822,49
	270° 33' 57"	12,15		
692			321637,39	1208810,34
	269° 58' 38"	25,08		
693			321637,38	1208785,26
	270° 40' 20"	208,79		
694			321639,83	1208576,48
	23° 27' 48"	261,18		
695			321879,41	1208680,47
	24° 29' 11"	16,77		
696			321894,67	1208687,42
	23° 31' 45"	13,43		
697			321906,98	1208692,78
	23° 31' 14"	19,62		
698			321924,97	1208700,61
	23° 31' 16"	73,02		
699			321991,92	1208729,75
	26° 34' 44"	353,37		
700			322307,95	1208887,86

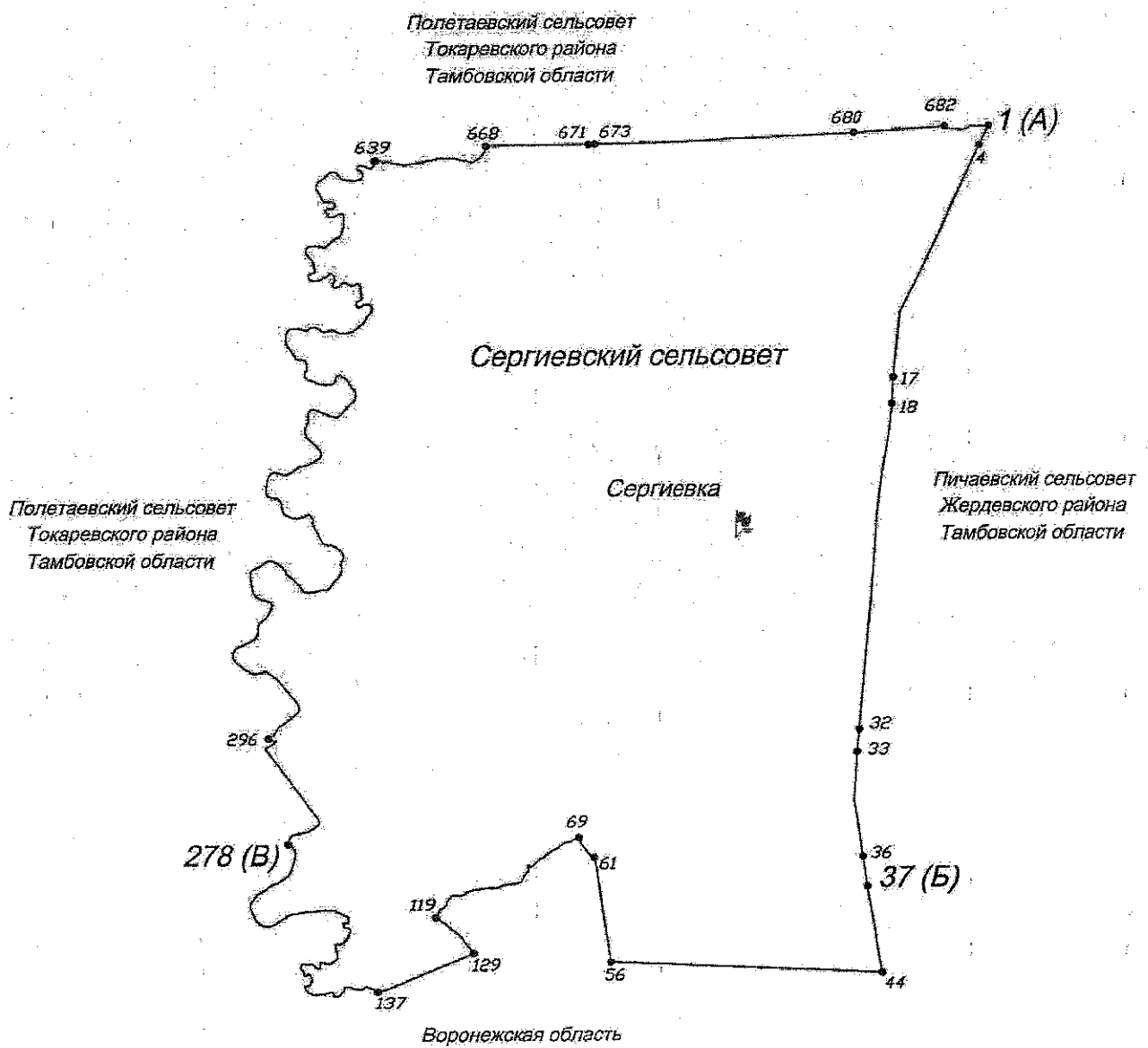
Название (номер) межевого знака	Дирекционные углы: (град. мин. сек.)	Длина линии(м)	X координата	Y координата
	25° 08' 17"	169,35		
701			322461,26	1208959,8
	25° 08' 06"	366,8		
702			322793,33	1209115,6
	13° 26' 24"	103		
703			322893,51	1209139,54
	13° 26' 26"	396,19		
704			323278,85	1209231,63
	13° 26' 42"	39,48		
705			323317,25	1209240,81
	14° 04' 22"	713,42		
706			324009,26	1209414,28
	14° 22' 42"	290,15		
707			324290,32	1209486,33
	14° 22' 50"	61,36		
708			324349,76	1209501,57
	14° 20' 53"	292,84		
709			324633,47	1209574,14
	14° 20' 28"	494,16		
710			325112,23	1209696,54
	14° 11' 28"	69,06		
711			325179,18	1209713,47
	14° 12' 16"	9,09		
712			325187,99	1209715,7
	14° 11' 40"	210,06		
713			325391,64	1209767,21
	22° 52' 27"	59,61		
714			325446,56	1209790,38
	22° 52' 06"	93,15		
715			325532,39	1209826,58
	22° 52' 02"	559,17		
716			326047,61	1210043,87
	22° 35' 42"	21,19		
717			326067,17	1210052,01
	23° 19' 59"	11,74		
718			326077,95	1210056,66
	22° 51' 14"	162,65		
719			326227,83	1210119,83
	22° 45' 27"	64,32		
720			326287,14	1210144,71
	22° 45' 22"	190,79		
721			326463,08	1210218,51
	22° 46' 23"	10,08		
722			326472,37	1210222,41
	22° 45' 22"	44,03		
723			326512,97	1210239,44
	22° 54' 16"	524,78		
724			326996,37	1210443,68
	22° 55' 49"	380,07		
725			327346,41	1210591,76
	22° 55' 56"	9,03		
726			327354,73	1210595,28
	24° 50' 05"	32,29		
727			327384,03	1210608,84

Название (номер) межевого знака	Дирекционные углы (град. мин. сек.)	Длина линии(м)	X координата	Y координата
	24° 56' 02"	147,38		
728			327517,67	1210670,97
	24° 56' 04"	120,24		
729			327626,7	1210721,66
	24° 56' 00"	27,33		
730			327651,48	1210733,18
	22° 25' 21"	224,05		
731			327858,59	1210818,64
	22° 25' 15"	395,06		
732			328223,79	1210969,32
	22° 25' 37"	42,7		
733			328263,26	1210985,61
	22° 26' 14"	617,73		
734			328834,23	1211221,38
	22° 33' 00"	450,99		
735			329250,74	1211394,33
	23° 15' 28"	440,32		
736			329655,28	1211568,2
	22° 31' 16"	718,26		
737			330318,76	1211843,31
	352° 00' 52"	61,11		
738			330379,28	1211834,82
	318° 19' 42"	53,47		
739			330419,22	1211799,27
	306° 56' 24"	45,69		
740			330446,68	1211762,75
	351° 25' 21"	33,86		
741			330480,16	1211757,7
	335° 28' 27"	103,81		
742			330574,6	1211714,61
	340° 07' 06"	98,83		
743			330667,54	1211681
	331° 17' 55"	130,41		
744			330781,93	1211618,37
	325° 56' 36"	157,37		
745			330912,31	1211530,24
	325° 47' 54"	108,7		
746			331002,21	1211469,14
	328° 20' 54"	86,86		
747			331076,15	1211423,56
	327° 22' 46"	70,58		
748			331135,6	1211385,51
	302° 45' 23"	58,72		
749			331167,37	1211336,13
	335° 52' 29"	199,91		
750			331349,82	1211254,42
	338° 16' 52"	254,15		
751			331585,93	1211160,37
	19° 52' 59"	267,8		
752			331837,77	1211251,45
	337° 40' 25"	4,05		
753			331841,52	1211249,91
	24° 19' 53"	200,58		
754			332024,28	1211332,55

Название (номер) межевого знака	Дирекционные углы (град. мин. сек.)	Длина линии(м)	X координата	Y координата
	22° 05' 30"	60,49		
755			332080,33	1211355,3
	24° 46' 10"	313,99		
756			332365,43	1211486,85
	25° 30' 24"	190,77		
757			332537,61	1211569
	25° 37' 24"	216,35		
758			332732,68	1211662,56
	25° 37' 34"	78,87		
759			332803,79	1211696,67
	25° 37' 02"	11,36		
760			332814,03	1211701,58
	31° 16' 19"	99,19		
761			332898,81	1211753,07
	31° 18' 09"	4,06		
762			332902,28	1211755,18
	32° 57' 45"	324,61		
763			333174,64	1211931,8
	33° 12' 38"	38,45		
764			333206,81	1211952,86
	34° 08' 40"	264,13		
765			333425,41	1212101,11
	34° 30' 19"	9,16		
766			333432,96	1212106,3
	34° 28' 58"	80,58		
767			333499,38	1212151,92
	33° 30' 21"	311,2		
768			333758,87	1212323,71
	33° 25' 19"	81,77		
769			333827,12	1212368,75
	33° 24' 52"	32,29		
770			333854,07	1212386,53
	33° 25' 13"	377,49		
771			334169,14	1212594,44
	33° 27' 13"	857,16		
1			334884,3	1213066,96

Приложение 9
к Закону Тамбовской области «Об установлении границ
муниципальных образований Токаревского района
Тамбовской области и определении места нахождения
их представительных органов и о признании
утратившими силу отдельных положений некоторых
законодательных актов Тамбовской области»

**Схема границ
муниципального образования - Сергиевский сельсовет
Токаревского района Тамбовской области**



**Описание границ
муниципального образования - Сергиевский сельсовет
Токарёвского района Тамбовской области**

I. Участок границы с муниципальным образованием – Пичаевский сельсовет Жердевского района Тамбовской области (от А до Б)

Граница с муниципальным образованием — Пичаевский сельсовет Жердевского района Тамбовской области проходит:

- от т.1(А) до т.4 пересекая низину;
- от т.4 до т.17 по меже;
- от т.17 до т.18 пересекая балку;
- от т.18 до т.32 по меже;
- от т.32 до т.33 пересекая пруд;
- от т.33 до т.36 по восточной стороне лесополосы;
- от т.36 до т.37(Б) по меже.

II. Участок границы с муниципальным образованием — Воронежская область (от Б до В)

Граница с муниципальным образованием — Воронежская область проходит:

- от т.37(Б) до т.44 по восточной стороне лесополосы;
- от т.44 до т.56 по южной стороне лесополосы;
- от т.56 до т.61 по меже;
- от т.61 до т.69 по дну балки;
- от т.69 до т.119 по середине р. Харша;
- от т.119 до т.129 по дну балки;
- от т.129 до т.137 по меже;
- от т.137 до т.278(В) по середине р. Токай;

III. Участок границы с муниципальным образованием – Полетаевский сельсовет Токарёвского района Тамбовской области (от В до А)

Граница с муниципальным образованием — Полетаевский сельсовет Токарёвского района Тамбовской области проходит:

- от т.278(В) до т.296 по границе лесного массива;
- от т.296 до т.639 по середине р. Токай;
- от т.639 до т.668 по дну балки;
- от т.668 до т.671 по меже;
- от т.671 до т.673 пересекая автодорогу;
- от т.673 до т.680 по меже;
- от т.680 до т.682 по южной стороне лесополосы;
- от т.682 до т.1(А) по краю пастбищного участка.

**Каталог координат
характерных точек границ муниципального образования -
Сергиевский сельсовет Токарёвского района Тамбовской области**

Название (номер) межевого знака	Дирекционные углы (град. мин. сек.)	Длина линии(м)	X координата	Y координата
1			331422,55	1226528,98
	208° 26' 02"	108,33		
2			331327,29	1226477,4
	205° 48' 31"	58,27		
3			331274,83	1226452,03
	206° 45' 43"	138,02		
4			331151,59	1226389,88
	207° 22' 19"	45,09		
5			331111,55	1226369,15
	205° 08' 42"	937,51		
6			330262,88	1225970,79
	204° 31' 27"	12,43		
7			330251,57	1225965,63
	204° 33' 26"	51,06		
8			330205,13	1225944,41
	204° 38' 12"	51,43		
9			330158,38	1225922,97
	204° 28' 21"	51,68		
10			330111,34	1225901,56
	204° 32' 49"	52,07		
11			330063,98	1225879,93
	205° 12' 32"	120,75		
12			329954,73	1225828,5
	206° 24' 38"	1078,12		
13			328989,13	1225348,95
	207° 18' 27"	232,3		
14			328782,72	1225242,38
	206° 35' 08"	12,58		
15			328771,47	1225236,75
	186° 42' 25"	439,85		
16			328334,63	1225185,38
	185° 22' 41"	493,78		
17			327843,02	1225139,1
	182° 17' 51"	378,4		
18			327464,92	1225123,93
	185° 33' 47"	321,32		
19			327145,11	1225092,78
	189° 45' 37"	652,76		
20			326501,8	1224982,12
	187° 15' 08"	555,23		
21			325951,01	1224912,03
	187° 44' 02"	83,67		
22			325868,1	1224900,77
	180° 06' 49"	141,08		
23			325727,02	1224900,49
	184° 27' 14"	637,7		
24			325091,25	1224850,97
	184° 32' 32"	449,53		
25			324643,13	1224815,37
	185° 35' 05"	1073,71		
26			323574,52	1224710,88

Название (номер) межевого знака	Дирекционные углы (град. мин. сек.)	Длина линии(м)	X координата	Y координата
	184° 47' 15"	82,2		
27			323492,61	1224704,02
	185° 19' 57"	98,89		
28			323394,15	1224694,83
	185° 15' 46"	136,5		
29			323258,23	1224682,31
	184° 42' 19"	153,85		
30			323104,9	1224669,69
	185° 57' 45"	92,99		
31			323012,41	1224660,03
	184° 49' 08"	195,46		
32			322817,64	1224643,61
	185° 12' 47"	324,45		
33			322494,53	1224614,13
	183° 38' 21"	695,59		
34			321800,34	1224569,98
	170° 17' 25"	218,07		
35			321585,39	1224606,76
	171° 46' 59"	589,98		
36			321001,47	1224691,08
	171° 39' 23"	431,47		
37			320574,57	1224753,69
	169° 16' 27"	52,71		
38			320522,78	1224763,5
	172° 03' 13"	41,01		
39			320482,16	1224769,17
	170° 41' 36"	531,54		
40			319957,62	1224855,13
	171° 32' 16"	245,58		
41			319714,71	1224891,27
	170° 52' 39"	198,24		
42			319518,98	1224922,7
	169° 08' 37"	167,24		
43			319354,73	1224954,2
	170° 43' 10"	5,7		
44			319349,1	1224955,12
	272° 58' 01"	454,58		
45			319372,63	1224501,15
	271° 59' 05"	124,44		
46			319376,94	1224376,78
	271° 58' 24"	27,01		
47			319377,87	1224349,79
	272° 03' 19"	4,18		
48			319378,02	1224345,61
	271° 58' 49"	59,04		
49			319380,06	1224286,61
	271° 58' 59"	267,3		
50			319389,31	1224019,47
	271° 58' 57"	231,55		
51			319397,32	1223788,06
	272° 35' 00"	386,25		
52			319414,73	1223402,2
	272° 22' 57"	428,45		
53			319432,54	1222974,12
	272° 35' 57"	830,89		

Название (номер) межевого знака	Дирекционные углы (град. мин. сек.)	Длина линии(м)	X координата	Y координата
54			319470,22	1222144,08
	271° 56' 03"	101,03		
55			319473,63	1222043,11
	271° 55' 58"	987,98		
56			319506,95	1221055,69
	351° 22' 21"	522,77		
57			320023,8	1220977,27
	351° 33' 57"	370,83		
58			320390,62	1220922,88
	351° 33' 59"	460,11		
59			320845,75	1220855,4
	348° 46' 27"	32,05		
60			320877,19	1220849,16
	348° 16' 02"	125,15		
61			320999,73	1220823,71
	293° 25' 03"	18,57		
62			321007,11	1220806,67
	301° 37' 03"	37,73		
63			321026,89	1220774,54
	320° 42' 03"	53,32		
64			321068,15	1220740,77
	318° 20' 25"	65,17		
65			321116,84	1220697,45
	319° 25' 24"	37,96		
66			321145,67	1220672,76
	327° 17' 49"	57,97		
67			321194,45	1220641,44
	333° 48' 00"	50,53		
68			321239,79	1220619,13
	341° 42' 57"	50,43		
69			321287,67	1220603,31
	248° 24' 21"	35,92		
70			321274,45	1220569,91
	245° 12' 57"	53,24		
71			321252,13	1220521,57
	233° 27' 54"	39		
72			321228,91	1220490,23
	264° 09' 02"	47,2		
73			321224,1	1220443,28
	254° 14' 05"	41,48		
74			321212,83	1220403,36
	235° 33' 27"	66,96		
75			321174,96	1220348,14
	236° 36' 30"	69,75		
76			321136,57	1220289,9
	242° 45' 07"	42,02		
77			321117,33	1220252,54
	247° 32' 25"	39,92		
78			321102,08	1220215,65
	236° 14' 31"	49,07		
79			321074,81	1220174,85
	236° 12' 14"	29,95		
80			321058,15	1220149,96
	230° 21' 50"	31,62		
81			321037,98	1220125,61

Название (номер) межевого знака	Дирекционные углы (град. мин. сек.)	Длина линии(м)	X координата	Y координата
	220° 35' 01"	35,08		
82			321011,34	1220102,79
	257° 03' 41"	23,05		
83			321006,18	1220080,33
	236° 09' 35"	31,75		
84			320988,5	1220053,96
	229° 44' 52"	55,36		
85			320952,73	1220011,71
	225° 19' 06"	57,27		
86			320912,46	1219970,99
	231° 27' 15"	53,41		
87			320879,18	1219929,22
	269° 37' 04"	17,99		
88			320879,06	1219911,23
	284° 47' 57"	36,25		
89			320888,32	1219876,18
	205° 16' 17"	13,87		
90			320875,78	1219870,26
	143° 50' 53"	30,8		
91			320850,91	1219888,43
	195° 39' 18"	45,25		
92			320807,34	1219876,22
	227° 29' 17"	49,19		
93			320774,1	1219839,96
	209° 33' 55"	49,05		
94			320731,44	1219815,76
	209° 57' 37"	47,5		
95			320690,29	1219792,04
	212° 08' 10"	40,91		
96			320655,65	1219770,28
	248° 17' 01"	56,35		
97			320634,8	1219717,93
	266° 11' 15"	50,08		
98			320631,47	1219667,96
	260° 12' 37"	76,51		
99			320618,46	1219592,56
	263° 56' 12"	65,8		
100			320611,51	1219527,13
	247° 03' 25"	70,37		
101			320584,08	1219462,33
	256° 07' 48"	49,35		
102			320572,25	1219414,42
	270° 22' 19"	75,49		
103			320572,74	1219338,93
	269° 54' 20"	96,98		
104			320572,58	1219241,95
	257° 15' 05"	91,09		
105			320552,48	1219153,11
	263° 13' 38"	67,41		
106			320544,53	1219086,17
	257° 26' 02"	45		
107			320534,74	1219042,25
	237° 44' 13"	113,6		
108			320474,1	1218946,19
	263° 48' 27"	34,67		

Название (номер) межевого знака	Дирекционные углы (град. мин. сек.)	Длина линии(м)	X координата	Y координата
109			320470,36	1218911,72
	269° 36' 50"	91,99		
110			320469,74	1218819,73
	255° 09' 50"	34,06		
111			320461,02	1218786,81
	224° 36' 39"	74,94		
112			320407,67	1218734,18
	212° 01' 12"	37,31		
113			320376,04	1218714,4
	179° 37' 05"	35,99		
114			320340,05	1218714,64
	227° 50' 17"	27,56		
115			320321,55	1218694,21
	227° 50' 03"	41,47		
116			320293,71	1218663,47
	238° 27' 47"	53,15		
117			320265,91	1218618,17
	201° 25' 08"	59,23		
118			320210,77	1218596,54
	209° 08' 22"	64,92		
119			320154,07	1218564,93
	126° 14' 08"	48,59		
120			320125,35	1218604,12
	121° 48' 55"	59,09		
121			320094,2	1218654,33
	130° 11' 26"	52,21		
122			320060,51	1218694,21
	130° 10' 32"	39,26		
123			320035,18	1218724,21
	129° 47' 10"	109,25		
124			319965,27	1218808,16
	130° 06' 32"	117,02		
125			319889,88	1218897,66
	143° 10' 00"	106,87		
126			319804,34	1218961,73
	136° 57' 22"	60,49		
127			319760,13	1219003,02
	144° 39' 48"	107,33		
128			319672,57	1219065,1
	140° 10' 34"	40,13		
129			319641,75	1219090,8
	243° 45' 12"	36,22		
130			319625,73	1219058,31
	247° 37' 15"	36,82		
131			319611,71	1219024,26
	247° 37' 01"	259,9		
132			319512,74	1218783,94
	246° 59' 37"	97,48		
133			319474,64	1218694,21
	246° 59' 42"	424,71		
134			319308,66	1218303,28
	247° 00' 00"	372,33		
135			319163,18	1217960,55
	246° 59' 29"	59,76		
136			319139,82	1217905,54

Название (номер) межевого знака	Дирекционные углы (град. мин. сек.)	Длина линии(м)	X координата	Y координата
	253° 16' 14"	138,65		
137			319099,91	1217772,76
	313° 15' 13"	29,7		
138			319120,26	1217751,13
	307° 44' 43"	26,71		
139			319136,61	1217730,01
	293° 04' 34"	28,88		
140			319147,93	1217703,44
	291° 24' 11"	34,99		
141			319160,7	1217670,86
	293° 09' 54"	42,53		
142			319177,43	1217631,76
	249° 37' 48"	23,41		
143			319169,28	1217609,81
	222° 15' 10"	25,82		
144			319150,17	1217592,45
	243° 43' 29"	19,45		
145			319141,56	1217575,01
	269° 36' 44"	33,99		
146			319141,33	1217541,02
	272° 03' 42"	35,02		
147			319142,59	1217506,02
	288° 17' 19"	35,88		
148			319153,85	1217471,95
	282° 37' 28"	26,67		
149			319159,68	1217445,92
	293° 28' 01"	33,35		
150			319172,96	1217415,33
	264° 12' 47"	47,7		
151			319168,15	1217367,87
	281° 03' 35"	37,74		
152			319175,39	1217330,83
	179° 36' 22"	31,99		
153			319143,4	1217331,05
	175° 21' 34"	27,07		
154			319116,42	1217333,24
	234° 10' 43"	31,92		
155			319097,74	1217307,36
	232° 44' 25"	24,99		
156			319082,61	1217287,47
	221° 48' 56"	29,02		
157			319060,98	1217268,12
	243° 03' 02"	38		
158			319043,76	1217234,25
	267° 25' 59"	39,52		
159			319041,99	1217194,77
	303° 39' 16"	22,32		
160			319054,36	1217176,19
	14° 17' 15"	31,53		
161			319084,91	1217183,97
	301° 19' 05"	39,94		
162			319105,67	1217149,85
	253° 25' 32"	48,41		
163			319091,86	1217103,45
	253° 14' 35"	42,77		

Название (номер) межевого знака	Дирекционные углы (град. мин. сек.)	Длина линии(м)	X координата	Y координата
164			319079,53	1217062,5
	250° 22' 18"	13,66		
165			319074,94	1217049,63
	266° 28' 48"	59,61		
166			319071,28	1216990,13
	269° 42' 22"	97,5		
167			319070,78	1216892,63
	290° 20' 10"	38,13		
168			319084,03	1216856,88
	304° 15' 05"	39,92		
169			319106,5	1216823,88
	317° 23' 00"	43,02		
170			319138,16	1216794,75
	335° 12' 20"	35,17		
171			319170,09	1216780
	11° 37' 19"	11,17		
172			319181,03	1216782,25
	71° 54' 15"	17,1		
173			319186,34	1216798,5
	81° 36' 23"	27,68		
174			319190,38	1216825,88
	58° 55' 27"	26,27		
175			319203,94	1216848,38
	25° 12' 10"	68,1		
176			319265,56	1216877,38
	2° 32' 06"	33,91		
177			319299,44	1216878,88
	335° 53' 27"	32,14		
178			319328,78	1216865,75
	320° 04' 13"	50,25		
179			319367,31	1216833,5
	287° 40' 53"	15,87		
180			319372,13	1216818,38
	208° 36' 49"	15,14		
181			319358,84	1216811,13
	217° 58' 29"	14,63		
182			319347,31	1216802,13
	250° 33' 11"	13,79		
183			319342,72	1216789,13
	279° 25' 14"	13,56		
184			319344,94	1216775,75
	326° 56' 27"	17,63		
185			319359,72	1216766,13
	351° 39' 59"	31,05		
186			319390,44	1216761,63
	344° 33' 26"	24,9		
187			319414,44	1216755
	315° 58' 38"	24,46		
188			319432,03	1216738
	286° 54' 14"	20,12		
189			319437,88	1216718,75
	337° 23' 57"	13,97		
190			319450,78	1216713,38
	6° 24' 16"	24,65		
191			319475,28	1216716,13

Название (номер) межевого знака	Дирекционные углы (град. мин. сек.)	Длина линии(м)	X координата	Y координата
	34° 16' 04"	10,18		
192			319483,69	1216721,86
	33° 17' 56"	28,83		
193			319507,79	1216737,69
	89° 35' 44"	33,99		
194			319508,03	1216771,68
	99° 18' 57"	38,55		
195			319501,79	1216809,72
	91° 14' 33"	35,51		
196			319501,02	1216845,22
	79° 07' 44"	33,03		
197			319507,25	1216877,66
	127° 14' 12"	30,31		
198			319488,91	1216901,79
	138° 11' 32"	45,33		
199			319455,12	1216932,01
	117° 23' 52"	31,08		
200			319440,82	1216959,6
	89° 37' 05"	34,49		
201			319441,05	1216994,09
	353° 34' 59"	61,83		
202			319502,49	1216987,18
	25° 41' 35"	26,16		
203			319526,06	1216998,52
	88° 52' 59"	39,5		
204			319526,83	1217038,01
	108° 26' 34"	46,47		
205			319512,13	1217082,09
	94° 14' 38"	55,67		
206			319508,01	1217137,61
	52° 44' 49"	34,99		
207			319529,19	1217165,46
	58° 38' 30"	49,56		
208			319554,98	1217207,78
	40° 29' 11"	44,3		
209			319588,67	1217236,54
	358° 44' 25"	65,5		
210			319654,15	1217235,1
	344° 34' 52"	55,89		
211			319708,03	1217220,24
	345° 59' 03"	33,94		
212			319740,96	1217212,02
	4° 26' 35"	35,63		
213			319776,48	1217214,78
	51° 26' 51"	26,7		
214			319793,12	1217235,66
	101° 29' 29"	29,11		
215			319787,32	1217264,19
	78° 44' 12"	26,47		
216			319792,49	1217290,15
	57° 15' 32"	53,25		
217			319821,29	1217334,94
	42° 26' 58"	37,5		
218			319848,96	1217360,25
	40° 40' 04"	41,09		

Название (номер) межевого знака	Дирекционные углы (град. мин. сек.)	Длина линии(м)	X координата	Y координата
219			319880,13	1217387,03
	17° 44' 46"	28,94		
220			319907,69	1217395,85
	14° 00' 13"	38,18		
221			319944,74	1217405,09
	39° 51' 11"	17,03		
222			319957,81	1217416
	359° 36' 45"	35,49		
223			319993,3	1217415,76
	318° 29' 58"	36,49		
224			320020,63	1217391,58
	270° 22' 37"	38		
225			320020,88	1217353,58
	316° 27' 59"	32,88		
226			320044,72	1217330,93
	354° 39' 18"	23,08		
227			320067,7	1217328,78
	17° 10' 45"	21,5		
228			320088,24	1217335,13
	69° 03' 43"	25,63		
229			320097,4	1217359,07
	150° 09' 49"	26,41		
230			320074,49	1217372,21
	58° 39' 15"	17,49		
231			320083,59	1217387,15
	12° 15' 47"	29,71		
232			320112,62	1217393,46
	359° 35' 56"	30		
233			320142,62	1217393,25
	339° 57' 12"	21,59		
234			320162,9	1217385,85
	339° 56' 52"	15,57		
235			320177,53	1217380,51
	301° 15' 51"	42,85		
236			320199,77	1217343,88
	288° 35' 36"	49,18		
237			320215,45	1217297,27
	304° 15' 33"	41,32		
238			320238,71	1217263,12
	274° 44' 06"	28,11		
239			320241,03	1217235,11
	327° 23' 52"	27,17		
240			320263,92	1217220,47
	271° 50' 45"	51,54		
241			320265,58	1217168,96
	272° 30' 09"	89,09		
242			320269,47	1217079,95
	265° 07' 07"	95,78		
243			320261,32	1216984,52
	263° 22' 05"	96,55		
244			320250,17	1216888,62
	269° 14' 09"	76,48		
245			320249,15	1216812,15
	261° 48' 02"	77,2		
246			320238,14	1216735,74

Название (номер) межевого знака	Дирекционные углы (град. мин. сек.)	Длина линии(м)	X координата	Y координата
	257° 12' 28"	72,17		
247			320222,16	1216665,36
	268° 33' 46"	27,51		
248			320221,47	1216637,86
	265° 40' 11"	40,53		
249			320218,41	1216597,45
	247° 53' 21"	24,42		
250			320209,22	1216574,83
	245° 23' 09"	44,27		
251			320190,78	1216534,58
	229° 36' 14"	47,83		
252			320159,78	1216498,15
	240° 47' 18"	55,98		
253			320132,46	1216449,29
	244° 29' 33"	46,28		
254			320112,53	1216407,52
	233° 06' 34"	55,59		
255			320079,16	1216363,06
	245° 56' 34"	59,49		
256			320054,91	1216308,74
	255° 01' 13"	68,05		
257			320037,32	1216243
	285° 25' 31"	50,83		
258			320050,84	1216194
	292° 22' 19"	59,88		
259			320073,63	1216138,63
	317° 08' 42"	94,46		
260			320142,88	1216074,38
	335° 36' 41"	184,66		
261			320311,06	1215998,13
	0° 55' 08"	62,36		
262			320373,41	1215999,13
	40° 56' 28"	128,37		
263			320470,38	1216083,25
	25° 12' 25"	31,7		
264			320499,06	1216096,75
	61° 09' 31"	119,01		
265			320556,47	1216201
	55° 05' 50"	115,84		
266			320622,75	1216296
	66° 57' 09"	154,46		
267			320683,22	1216438,13
	51° 04' 20"	148,66		
268			320776,63	1216553,78
	51° 03' 32"	19,09		
269			320788,63	1216568,63
	21° 47' 32"	70,25		
270			320853,86	1216594,71
	16° 16' 41"	46,38		
271			320898,38	1216607,71
	16° 16' 58"	26,36		
272			320923,68	1216615,1
	21° 56' 12"	60,52		
273			320979,82	1216637,71
	8° 19' 47"	75,86		

Название (номер) межевого знака	Дирекционные углы (град. мин. сек.)	Длина линии(м)	X координата	Y координата
274			321054,88	1216648,7
	354° 41' 56"	75,76		
275			321130,32	1216641,7
	326° 21' 23"	57,99		
276			321178,6	1216609,57
	326° 18' 36"	0,69		
277			321179,17	1216609,19
	301° 45' 32"	69,95		
278			321215,99	1216549,71
	23° 23' 03"	27,97		
279			321241,66	1216560,81
	6° 34' 01"	29,03		
280			321270,5	1216564,13
	18° 35' 07"	42,2		
281			321310,5	1216577,58
	36° 30' 43"	14,08		
282			321321,82	1216585,96
	52° 39' 24"	57,37		
283			321356,62	1216631,57
	82° 18' 20"	97,84		
284			321369,72	1216728,53
	75° 06' 07"	98,52		
285			321395,05	1216823,74
	64° 44' 50"	85,72		
286			321431,62	1216901,27
	53° 21' 50"	86,77		
287			321483,4	1216970,9
	26° 54' 14"	44,62		
288			321523,19	1216991,09
	340° 22' 20"	45,73		
289			321566,26	1216975,73
	323° 37' 00"	569		
290			322024,34	1216638,21
	325° 04' 04"	238,09		
291			322219,53	1216501,88
	323° 14' 30"	65,8		
292			322272,25	1216462,5
	322° 32' 45"	390,54		
293			322582,28	1216225
	57° 04' 45"	103,5		
294			322638,53	1216311,88
	56° 33' 27"	87,92		
295			322686,98	1216385,24
	289° 12' 56"	122,11		
296			322727,17	1216269,93
	59° 20' 12"	57,88		
297			322756,69	1216319,72
	51° 34' 56"	38,8		
298			322780,8	1216350,12
	29° 53' 30"	86,24		
299			322855,57	1216393,1
	33° 56' 55"	51,61		
300			322898,38	1216421,92
	67° 23' 12"	68,14		
301			322924,58	1216484,82

Название (номер) межевого знака	Дирекционные углы (град. мин. сек.)	Длина линии(м)	X координата	Y координата
	50° 18' 47"	266,74		
302			323094,92	1216690,09
	23° 50' 37"	41,06		
303			323132,48	1216706,69
	357° 57' 04"	48,95		
304			323181,4	1216704,94
	332° 53' 27"	82,43		
305			323254,77	1216667,38
	319° 19' 41"	229,19		
306			323428,6	1216518,01
	325° 03' 21"	88,45		
307			323501,1	1216467,35
	316° 36' 03"	110,61		
308			323581,47	1216391,35
	306° 32' 52"	155,48		
309			323674,06	1216266,44
	293° 11' 22"	33,27		
310			323687,16	1216235,86
	265° 33' 44"	31,53		
311			323684,72	1216204,42
	249° 59' 31"	76,6		
312			323658,51	1216132,44
	264° 11' 35"	62,17		
313			323652,22	1216070,59
	279° 38' 25"	37,56		
314			323658,51	1216033,56
	301° 40' 13"	121,12		
315			323722,1	1215930,48
	305° 25' 49"	130,79		
316			323797,92	1215823,91
	313° 58' 12"	68,44		
317			323845,44	1215774,65
	337° 58' 28"	49,38		
318			323891,22	1215756,13
	3° 14' 33"	67,89		
319			323959	1215759,97
	30° 13' 40"	56,21		
320			324007,57	1215788,27
	52° 07' 48"	51,79		
321			324039,36	1215829,15
	73° 47' 23"	82,6		
322			324062,42	1215908,47
	63° 51' 54"	155,49		
323			324130,91	1216048,06
	51° 52' 33"	52,63		
324			324163,4	1216089,46
	32° 15' 43"	50,41		
325			324206,03	1216116,37
	11° 45' 40"	42,83		
326			324247,96	1216125,1
	357° 50' 18"	64,69		
327			324312,6	1216122,66
	17° 48' 43"	61,66		
328			324371,3	1216141,52
	50° 39' 42"	55,12		

Название (номер) межевого знака	Дирекционные углы (град. мин. сек.)	Длина линии(м)	X координата	Y координата
329			324406,24	1216184,15
	54° 08' 08"	71,57		
330			324448,17	1216242,15
	38° 31' 22"	67,88		
331			324501,28	1216284,43
	24° 25' 38"	87,88		
332			324581,29	1216320,77
	9° 09' 12"	52,74		
333			324633,36	1216329,16
	340° 46' 41"	32,93		
334			324664,45	1216318,32
	296° 27' 37"	83,13		
335			324701,49	1216243,9
	274° 41' 06"	64,15		
336			324706,73	1216179,96
	293° 57' 50"	44,74		
337			324724,9	1216139,08
	309° 02' 44"	80,98		
338			324775,91	1216076,19
	329° 02' 03"	46,86		
339			324816,09	1216052,08
	347° 16' 13"	141,14		
340			324953,76	1216020,98
	354° 58' 08"	87,69		
341			325041,11	1216013,29
	5° 52' 22"	61,47		
342			325102,26	1216019,58
	28° 18' 14"	25,79		
343			325124,97	1216031,81
	57° 23' 49"	35,67		
344			325144,19	1216061,86
	69° 57' 12"	78,47		
345			325171,09	1216135,58
	53° 44' 32"	45,5		
346			325198	1216172,27
	56° 52' 16"	69,68		
347			325236,08	1216230,62
	65° 04' 45"	48,94		
348			325256,7	1216275
	80° 37' 32"	42,85		
349			325263,68	1216317,28
	102° 37' 39"	41,53		
350			325254,6	1216357,81
	119° 09' 05"	62,14		
351			325224,33	1216412,08
	122° 20' 18"	79,36		
352			325181,88	1216479,13
	140° 40' 48"	72,66		
353			325125,67	1216525,17
	164° 40' 15"	51,48		
354			325076,02	1216538,78
	142° 42' 49"	20,91		
355			325059,38	1216551,45
	120° 50' 15"	70		
356			325023,5	1216611,55

Название (номер) межевого знака	Дирекционные углы (град. мин. сек.)	Длина линии(м)	X координата	Y координата
	131° 33' 44"	41,98		
357			324995,65	1216642,96
	143° 08' 16"	59,39		
358			324948,13	1216678,59
	132° 18' 36"	52,89		
359			324912,53	1216717,7
	146° 09' 28"	34,49		
360			324883,88	1216736,91
	145° 36' 43"	48,27		
361			324844,05	1216764,17
	129° 26' 54"	35,74		
362			324821,34	1216791,77
	111° 36' 39"	37,96		
363			324807,36	1216827,06
	89° 34' 18"	46,82		
364			324807,71	1216873,88
	79° 37' 25"	100,88		
365			324825,88	1216973,11
	71° 42' 31"	46,74		
366			324840,55	1217017,49
	91° 41' 17"	35,31		
367			324839,51	1217052,78
	90° 40' 14"	37,6		
368			324839,07	1217090,38
	79° 53' 56"	26,4		
369			324843,7	1217116,37
	46° 54' 00"	37,32		
370			324869,2	1217143,62
	35° 30' 31"	82,42		
371			324936,29	1217191,49
	43° 15' 28"	121,86		
372			325025,04	1217275
	30° 39' 57"	62,35		
373			325078,67	1217306,8
	11° 42' 50"	47,28		
374			325124,97	1217316,4
	0° 00' 00"	48,04		
375			325173,01	1217316,4
	352° 46' 21"	55,48		
376			325228,05	1217309,42
	24° 20' 25"	80,53		
377			325301,42	1217342,61
	11° 18' 10"	31,17		
378			325331,99	1217348,72
	335° 28' 53"	54,72		
379			325381,78	1217326,01
	311° 15' 36"	66,23		
380			325425,46	1217276,22
	305° 27' 05"	63,26		
381			325462,15	1217224,69
	294° 30' 51"	54,73		
382			325484,86	1217174,89
	266° 25' 25"	42		
383			325482,24	1217132,97
	286° 05' 07"	47,28		

Название (номер) межевого знака	Дирекционные углы (град. мин. сек.)	Длина линии(м)	X координата	Y координата
384			325495,34	1217087,54
	300° 47' 02"	29,48		
385			325510,43	1217062,21
	323° 36' 29"	35,01		
386			325538,61	1217041,44
	335° 43' 26"	57,11		
387			325590,67	1217017,96
	329° 05' 50"	72,55		
388			325652,92	1216980,7
	328° 59' 47"	71,54		
389			325714,24	1216943,85
	338° 57' 40"	89,02		
390			325797,33	1216911,89
	18° 39' 49"	27,75		
391			325823,62	1216920,77
	351° 50' 48"	34,69		
392			325857,96	1216915,85
	323° 20' 34"	34,5		
393			325885,64	1216895,25
	334° 59' 35"	38,16		
394			325920,22	1216879,12
	283° 42' 40"	29,49		
395			325927,21	1216850,47
	236° 46' 04"	39,56		
396			325905,53	1216817,38
	242° 25' 05"	42,59		
397			325885,81	1216779,63
	254° 31' 07"	88,38		
398			325862,22	1216694,46
	280° 49' 03"	60,47		
399			325873,57	1216635,06
	290° 22' 40"	97,84		
400			325907,64	1216543,34
	310° 24' 11"	53,91		
401			325942,58	1216502,29
	345° 03' 52"	54,24		
402			325994,99	1216488,31
	351° 07' 17"	84,88		
403			326078,85	1216475,21
	330° 38' 30"	64,15		
404			326134,76	1216443,76
	292° 32' 01"	50,13		
405			326153,97	1216397,46
	280° 18' 32"	78,12		
406			326167,95	1216320,6
	295° 40' 32"	50,41		
407			326189,79	1216275,17
	320° 58' 13"	41,61		
408			326222,11	1216248,97
	358° 55' 52"	47,18		
409			326269,28	1216248,09
	9° 54' 51"	182,67		
410			326449,22	1216279,54
	29° 03' 21"	44,97		
411			326488,53	1216301,38

Название (номер) межевого знака	Дирекционные углы (град. мин. сек.)	Длина линии(м)	X координата	Y координата
	48° 07' 18"	34,02		
412			326511,24	1216326,71
	67° 21' 56"	48,28		
413			326529,82	1216371,27
	105° 50' 50"	74,45		
414			326509,49	1216442,89
	103° 07' 57"	80,72		
415			326491,15	1216521,5
	81° 44' 33"	54,73		
416			326499,01	1216575,66
	57° 43' 17"	58,89		
417			326530,46	1216625,45
	51° 45' 24"	94,54		
418			326588,98	1216699,7
	61° 13' 52"	50,82		
419			326613,44	1216744,25
	79° 24' 48"	95,09		
420			326630,91	1216837,72
	64° 12' 45"	86,34		
421			326668,47	1216915,46
	60° 05' 30"	113,88		
422			326725,25	1217014,17
	27° 45' 13"	37,52		
423			326758,45	1217031,64
	17° 57' 56"	33,98		
424			326790,77	1217042,12
	340° 42' 31"	37,02		
425			326825,71	1217029,89
	319° 57' 51"	57,04		
426			326869,38	1216993,2
	316° 30' 17"	211,93		
427			327023,12	1216847,33
	332° 53' 16"	82,44		
428			327096,5	1216809,76
	4° 38' 36"	64,85		
429			327161,14	1216815,01
	25° 34' 14"	54,89		
430			327210,65	1216838,7
	18° 30' 58"	60,18		
431			327267,71	1216857,81
	355° 46' 55"	83,21		
432			327350,69	1216851,69
	13° 04' 24"	50,22		
433			327399,61	1216863,05
	49° 16' 12"	41,5		
434			327426,69	1216894,5
	85° 38' 58"	30,06		
435			327428,97	1216924,47
	99° 47' 39"	54,2		
436			327419,75	1216977,88
	114° 12' 11"	180,35		
437			327345,81	1217142,38
	106° 42' 30"	116,28		
438			327312,38	1217253,75
	55° 02' 35"	56,2		

Название (номер) межевого знака	Дирекционные углы (град. мин. сек.)	Длина линии(м)	X координата	Y координата
439			327344,58	1217299,81
	42° 54' 50"	67,98		
440			327394,37	1217346,1
	40° 48' 07"	84,23		
441			327458,13	1217401,14
	44° 31' 09"	76,69		
442			327512,81	1217454,91
	48° 42' 02"	50,83		
443			327546,36	1217493,1
	37° 58' 36"	41		
444			327578,68	1217518,33
	6° 05' 29"	30,53		
445			327609,04	1217521,57
	359° 22' 13"	32,76		
446			327641,8	1217521,21
	358° 48' 37"	34,68		
447			327676,47	1217520,49
	326° 51' 23"	38,1		
448			327708,37	1217499,66
	315° 02' 55"	50,06		
449			327743,8	1217464,29
	330° 19' 07"	74,86		
450			327808,84	1217427,22
	334° 45' 02"	48,5		
451			327852,71	1217406,53
	304° 35' 49"	57,49		
452			327885,35	1217359,21
	304° 02' 39"	35,9		
453			327905,45	1217329,46
	302° 56' 20"	42,1		
454			327928,34	1217294,13
	238° 04' 32"	50,23		
455			327901,78	1217251,5
	198° 26' 20"	88,9		
456			327817,44	1217223,38
	235° 35' 49"	38,34		
457			327795,78	1217191,75
	262° 56' 01"	75,19		
458			327786,53	1217117,13
	272° 46' 53"	83,67		
459			327790,59	1217033,56
	287° 46' 19"	66,41		
460			327810,86	1216970,32
	295° 07' 15"	68,31		
461			327839,86	1216908,47
	294° 00' 40"	65,74		
462			327866,61	1216848,42
	302° 37' 17"	46,84		
463			327891,86	1216808,97
	340° 53' 25"	25,78		
464			327916,22	1216800,53
	11° 08' 28"	50,61		
465			327965,88	1216810,31
	33° 16' 03"	47,4		
466			328005,51	1216836,31

Название (номер) межевого знака	Дирекционные углы (град. мин. сек.)	Длина линии(м)	X координата	Y координата
	11° 17' 10"	37,61		
467			328042,39	1216843,67
	344° 21' 36"	60,05		
468			328100,22	1216827,48
	321° 29' 32"	38,84		
469			328130,61	1216803,3
	285° 58' 06"	41,07		
470			328141,91	1216763,81
	264° 59' 11"	37,87		
471			328138,6	1216726,08
	295° 44' 00"	53,92		
472			328162,01	1216677,51
	327° 54' 37"	146		
473			328285,7	1216599,95
	323° 15' 53"	89,38		
474			328357,33	1216546,49
	350° 50' 27"	80,16		
475			328436,47	1216533,73
	4° 42' 43"	74,5		
476			328510,72	1216539,85
	24° 22' 22"	61,38		
477			328566,63	1216565,18
	51° 31' 16"	43,52		
478			328593,71	1216599,25
	90° 45' 19"	132,78		
479			328591,96	1216732,02
	106° 41' 30"	57,8		
480			328575,36	1216787,38
	118° 38' 22"	36,45		
481			328557,89	1216819,37
	64° 39' 46"	36,73		
482			328573,61	1216852,57
	51° 58' 21"	60,99		
483			328611,18	1216900,61
	88° 52' 52"	44,56		
484			328612,05	1216945,16
	118° 24' 51"	52,66		
485			328586,99	1216991,48
	120° 56' 28"	69,28		
486			328551,37	1217050,9
	111° 25' 18"	29,98		
487			328540,42	1217078,81
	74° 03' 24"	120,83		
488			328573,61	1217194,99
	119° 44' 37"	112,67		
489			328517,71	1217292,82
	87° 04' 39"	85,71		
490			328522,08	1217378,42
	80° 06' 33"	76,26		
491			328535,18	1217453,55
	60° 56' 34"	80,94		
492			328574,49	1217524,3
	47° 14' 58"	63,05		
493			328617,29	1217570,6
	49° 11' 04"	50,78		

Название (номер) межевого знака	Дирекционные углы (град. мин. сек.)	Длина линии(м)	X координата	Y координата
494			328650,48	1217609,03
	53° 07' 48"	34,95		
495			328671,45	1217636,99
	23° 25' 21"	28,55		
496			328697,65	1217648,34
	19° 39' 16"	64,93		
497			328758,8	1217670,18
	45° 44' 59"	47,56		
498			328791,99	1217704,25
	34° 37' 13"	44,58		
499			328828,68	1217729,58
	8° 55' 02"	45,1		
500			328873,23	1217736,57
	349° 33' 09"	33,75		
501			328906,42	1217730,45
	320° 36' 08"	31,65		
502			328930,88	1217710,36
	287° 53' 14"	28,46		
503			328939,62	1217683,28
	263° 21' 07"	43,79		
504			328934,55	1217639,78
	234° 41' 29"	30,83		
505			328916,73	1217614,62
	233° 26' 53"	25,22		
506			328901,71	1217594,36
	258° 08' 46"	28,92		
507			328895,77	1217566,06
	289° 59' 08"	20,45		
508			328902,76	1217546,84
	322° 50' 06"	27,18		
509			328924,42	1217530,42
	354° 30' 51"	25,63		
510			328949,93	1217527,97
	33° 53' 04"	29,45		
511			328974,38	1217544,39
	59° 42' 17"	36,02		
512			328992,55	1217575,49
	60° 06' 55"	35,06		
513			329010,02	1217605,89
	7° 14' 06"	19,37		
514			329029,24	1217608,33
	357° 25' 54"	38,83		
515			329068,03	1217606,59
	343° 39' 11"	48,43		
516			329114,5	1217592,96
	3° 02' 38"	59,13		
517			329173,55	1217596,1
	339° 14' 29"	46,33		
518			329216,87	1217579,68
	292° 01' 04"	35,42		
519			329230,15	1217546,84
	249° 32' 15"	27,98		
520			329220,37	1217520,63
	240° 11' 24"	41,48		
521			329199,75	1217484,64

Название (номер) межевого знака	Дирекционные углы (град. мин. сек.)	Длина линии(м)	X координата	Y координата
	272° 43' 53"	22,04		
522			329200,8	1217462,63
	299° 19' 29"	29,26		
523			329215,13	1217437,12
	296° 19' 13"	73,28		
524			329247,62	1217371,44
	263° 28' 11"	24,62		
525			329244,82	1217346,98
	229° 31' 21"	37,66		
526			329220,37	1217318,33
	228° 37' 34"	50,76		
527			329186,82	1217280,24
	254° 17' 47"	34,84		
528			329177,39	1217246,7
	274° 35' 12"	39,27		
529			329180,53	1217207,56
	337° 42' 01"	29,46		
530			329207,79	1217196,38
	10° 18' 12"	31,25		
531			329238,54	1217201,97
	41° 46' 11"	26,23		
532			329258,1	1217219,44
	23° 05' 29"	23,18		
533			329279,42	1217228,53
	354° 16' 53"	28,2		
534			329307,48	1217225,72
	339° 52' 27"	45,66		
535			329350,35	1217210,01
	319° 31' 55"	31,23		
536			329374,11	1217189,74
	292° 22' 22"	25,69		
537			329383,89	1217165,98
	250° 08' 29"	13,36		
538			329379,35	1217153,41
	208° 40' 04"	34,25		
539			329349,3	1217136,98
	220° 13' 40"	23,8		
540			329331,13	1217121,61
	253° 36' 50"	37,15		
541			329320,65	1217085,97
	249° 15' 52"	27,65		
542			329310,86	1217060,11
	219° 30' 04"	33,5		
543			329285,01	1217038,8
	253° 55' 21"	21,45		
544			329279,07	1217018,19
	263° 18' 56"	33,07		
545			329275,22	1216985,34
	269° 40' 13"	60,8		
546			329274,87	1216924,54
	282° 16' 12"	32,89		
547			329281,86	1216892,4
	303° 29' 17"	25,97		
548			329296,19	1216870,74
	349° 06' 55"	27,75		

Название (номер) межевого знака	Дирекционные углы (град. мин. сек.)	Длина линии(м)	X координата	Y координата
549			329323,44	1216865,5
	355° 03' 08"	28,41		
550			329351,74	1216863,05
	36° 35' 22"	13,49		
551			329362,57	1216871,09
	59° 55' 01"	30,68		
552			329377,95	1216897,64
	73° 07' 55"	32,5		
553			329387,38	1216928,74
	48° 06' 47"	27,21		
554			329405,55	1216949
	8° 13' 56"	31,78		
555			329437	1216953,55
	331° 57' 19"	30,48		
556			329463,9	1216939,22
	349° 40' 01"	52,57		
557			329515,62	1216929,79
	341° 33' 17"	53,03		
558			329565,93	1216913,01
	315° 25' 29"	34,34		
559			329590,39	1216888,91
	315° 00' 00"	51,89		
560			329627,08	1216852,22
	322° 25' 28"	40,11		
561			329658,87	1216827,76
	350° 13' 12"	30,85		
562			329689,27	1216822,52
	7° 42' 31"	33,85		
563			329722,81	1216827,06
	38° 49' 51"	34,54		
564			329749,72	1216848,72
	62° 19' 53"	40,64		
565			329768,59	1216884,71
	85° 09' 06"	57,86		
566			329773,48	1216942,36
	98° 41' 23"	80,95		
567			329761,25	1217022,38
	102° 16' 49"	60,79		
568			329748,32	1217081,78
	77° 28' 26"	22,55		
569			329753,21	1217103,79
	47° 48' 41"	45,27		
570			329783,61	1217137,33
	49° 12' 36"	90,92		
571			329843,01	1217206,17
	55° 21' 58"	118,05		
572			329910,1	1217303,3
	36° 36' 05"	43,96		
573			329945,39	1217329,51
	19° 08' 06"	54,36		
574			329996,75	1217347,33
	18° 08' 53"	54,96		
575			330048,98	1217364,45
	1° 08' 31"	35,13		
576			330084,1	1217365,15

Название (номер) межевого знака	Дирекционные углы (град. мин. сек.)	Длина линии(м)	X координата	Y координата
	359° 14' 42"	53,11		
577			330137,21	1217364,45
	5° 03' 06"	39,63		
578			330176,69	1217367,94
	347° 51' 31"	28,24		
579			330204,3	1217362
	326° 01' 23"	19,38		
580			330220,37	1217351,17
	290° 10' 25"	18,24		
581			330226,66	1217334,05
	262° 01' 20"	37,76		
582			330221,42	1217296,66
	248° 53' 11"	42,7		
583			330206,04	1217256,83
	245° 10' 24"	46,59		
584			330186,48	1217214,55
	263° 03' 36"	37,66		
585			330181,93	1217177,17
	287° 39' 23"	24,2		
586			330189,27	1217154,11
	319° 38' 04"	45,86		
587			330224,21	1217124,41
	334° 47' 44"	45,96		
588			330265,79	1217104,84
	354° 16' 53"	14,05		
589			330279,77	1217103,44
	51° 09' 27"	16,15		
590			330289,9	1217116,02
	74° 25' 51"	28,65		
591			330297,59	1217143,62
	85° 23' 25"	65,2		
592			330302,83	1217208,61
	65° 54' 53"	17,99		
593			330310,17	1217225,03
	32° 33' 29"	21,76		
594			330328,51	1217236,74
	3° 40' 50"	35,36		
595			330363,8	1217239,01
	340° 55' 58"	19,77		
596			330382,49	1217232,55
	298° 56' 59"	28,16		
597			330396,12	1217207,91
	277° 50' 26"	44,79		
598			330402,23	1217163,54
	271° 21' 22"	36,76		
599			330403,1	1217126,79
	256° 14' 16"	29,93		
600			330395,98	1217097,72
	307° 15' 51"	38,08		
601			330419,04	1217067,41
	335° 49' 10"	65,35		
602			330478,66	1217040,64
	326° 24' 32"	110,85		
603			330571	1216979,31
	359° 38' 57"	50,61		

Название (номер) межевого знака	Дирекционные углы (град. мин. сек.)	Длина линии(м)	X координата	Y координата
604			330621,61	1216979
	19° 50' 23"	41,28		
605			330660,44	1216993,01
	34° 16' 14"	32,85		
606			330687,59	1217011,51
	59° 03' 22"	54,24		
607			330715,48	1217058,03
	55° 03' 29"	44,17		
608			330740,78	1217094,24
	42° 24' 49"	57,04		
609			330782,89	1217132,71
	51° 44' 44"	54,96		
610			330816,92	1217175,87
	68° 06' 05"	31,72		
611			330828,75	1217205,3
	99° 41' 13"	37,74		
612			330822,4	1217242,5
	116° 16' 52"	31,57		
613			330808,42	1217270,81
	142° 14' 43"	45,08		
614			330772,78	1217298,41
	145° 18' 01"	55,25		
615			330727,36	1217329,86
	107° 48' 54"	39,45		
616			330715,29	1217367,42
	102° 18' 19"	62,31		
617			330702,01	1217428,3
	92° 51' 21"	81,29		
618			330697,96	1217509,49
	80° 16' 47"	72,67		
619			330710,23	1217581,12
	61° 17' 55"	30,71		
620			330724,98	1217608,06
	45° 34' 23"	26,87		
621			330743,79	1217627,25
	22° 19' 32"	22,32		
622			330764,44	1217635,73
	348° 26' 58"	35,01		
623			330798,74	1217628,72
	327° 28' 28"	37,25		
624			330830,15	1217608,69
	302° 25' 58"	20,6		
625			330841,2	1217591,3
	318° 25' 02"	10,32		
626			330848,92	1217584,45
	256° 15' 44"	23,75		
627			330843,28	1217561,38
	345° 07' 25"	27,46		
628			330869,82	1217554,33
	25° 55' 05"	36,03		
629			330902,23	1217570,08
	68° 12' 24"	38,98		
630			330916,7	1217606,27
	102° 53' 23"	31,16		
631			330909,75	1217636,64

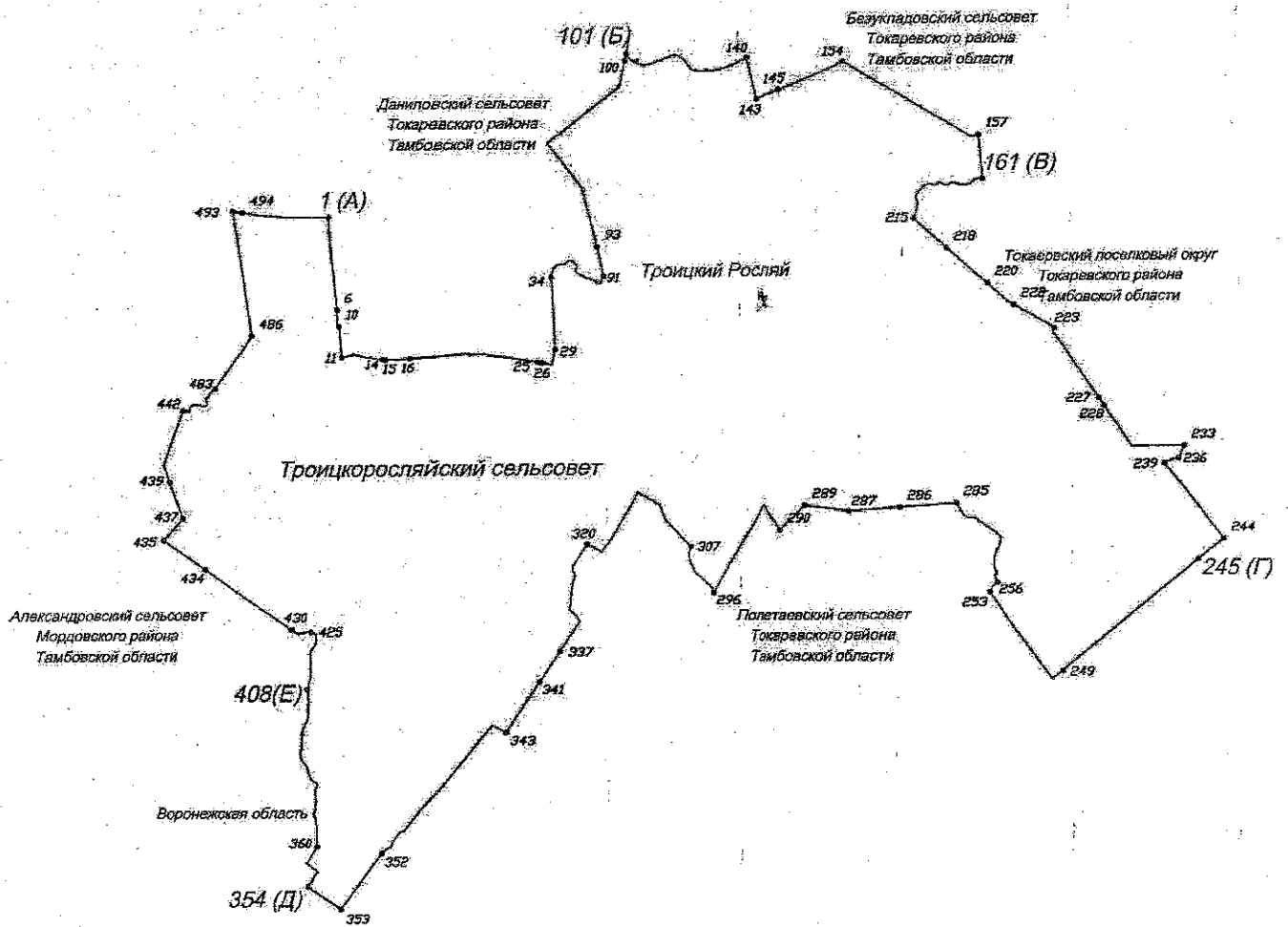
Название (номер) межевого знака	Дирекционные углы (град. мин. сек.)	Длина линии(м)	X координата	Y координата
	111° 55' 18"	32,76		
632			330897,52	1217667,03
	127° 27' 41"	33,9		
633			330876,9	1217693,94
	112° 19' 22"	18,98		
634			330869,69	1217711,5
	76° 36' 08"	24,82		
635			330875,44	1217735,64
	53° 44' 18"	23,74		
636			330889,48	1217754,78
	37° 04' 15"	26,24		
637			330910,42	1217770,6
	29° 08' 32"	29,84		
638			330936,48	1217785,13
	354° 44' 35"	37,33		
639			330973,65	1217781,71
	83° 54' 15"	49,72		
640			330978,93	1217831,15
	99° 46' 09"	20,57		
641			330975,44	1217851,42
	125° 33' 09"	27,05		
642			330959,71	1217873,43
	116° 32' 07"	17,19		
643			330952,03	1217888,81
	85° 08' 22"	12,27		
644			330953,07	1217901,04
	65° 01' 12"	28,13		
645			330964,95	1217926,54
	80° 12' 12"	20,57		
646			330968,45	1217946,81
	109° 03' 31"	20,33		
647			330961,81	1217966,03
	117° 21' 24"	45,63		
648			330940,84	1218006,56
	96° 07' 49"	42,51		
649			330936,3	1218048,83
	103° 58' 18"	75,26		
650			330918,13	1218121,86
	97° 47' 30"	51,49		
651			330911,15	1218172,87
	78° 11' 44"	126,36		
652			330937	1218296,56
	86° 07' 05"	77,4		
653			330942,24	1218373,78
	75° 04' 28"	191,29		
654			330991,51	1218558,62
	79° 02' 29"	79,01		
655			331006,53	1218636,19
	92° 23' 02"	92,32		
656			331002,69	1218728,43
	85° 30' 39"	66,95		
657			331007,93	1218795,17
	91° 28' 17"	54,52		
658			331006,53	1218849,67
	100° 55' 50"	42,35		

Название (номер) межевого знака	Дирекционные углы (град. мин. сек.)	Длина линии(м)	X координата	Y координата
659			330998,5	1218891,25
	109° 35' 20"	60,46		
660			330978,23	1218948,21
	90° 37' 26"	64,29		
661			330977,53	1219012,5
	119° 58' 41"	52,43		
662			330951,33	1219057,92
	105° 52' 54"	37,05		
663			330941,19	1219093,56
	57° 43' 28"	133,48		
664			331012,47	1219206,42
	44° 14' 53"	56,58		
665			331053	1219245,9
	34° 47' 57"	62,76		
666			331104,54	1219281,72
	20° 43' 49"	43,9		
667			331145,6	1219297,26
	2° 41' 50"	33,58		
668			331179,14	1219298,84
	88° 06' 36"	220,13		
669			331186,4	1219518,85
	89° 24' 27"	682,71		
670			331193,46	1220201,52
	89° 40' 07"	570,36		
671			331196,76	1220771,87
	93° 25' 35"	65,59		
672			331192,84	1220837,34
	74° 42' 46"	24,99		
673			331199,43	1220861,45
	89° 08' 40"	807,13		
674			331211,48	1221668,49
	89° 00' 30"	432,82		
675			331218,97	1222101,25
	87° 16' 25"	1020,05		
676			331267,49	1223120,15
	87° 32' 53"	639,76		
677			331294,86	1223759,32
	86° 58' 41"	95,03		
678			331299,87	1223854,22
	87° 35' 27"	465,3		
679			331319,43	1224319,11
	87° 05' 42"	280,78		
680			331333,66	1224599,53
	86° 27' 06"	1024,67		
681			331397,08	1225622,24
	85° 37' 38"	272,41		
682			331417,85	1225893,86
	123° 02' 57"	63,48		
683			331383,23	1225947,07
	94° 56' 59"	215,57		
684			331364,63	1226161,84
	65° 24' 26"	138,79		
685			331422,39	1226288,04
	103° 15' 31"	12,69		
686			331419,48	1226300,39

Название (номер) межевого знака	Дирекционные углы (град. мин. сек.)	Длина линии(м)	X координата	Y координата
	89° 27' 34"	222,63		
687			331421,58	1226523,01
	80° 46' 17"	6,05		
1			331422,55	1226528,98

Приложение 10
к Закону Тамбовской области «Об установлении границ
муниципальных образований Токаревского района
Тамбовской области и определении места нахождения
их представительных органов и о признании
утратившими силу отдельных положений некоторых
законодательных актов Тамбовской области»

**Схема границ
муниципального образования - Троицкоросляйский сельсовет
Токаревского района Тамбовской области**



**Описание границ
муниципального образования - Троицкоросляйский сельсовет
Токарёвского района Тамбовской области**

I. Участок границы с муниципальным образованием – Даниловский сельсовет Токарёвского района Тамбовской области (от А до Б)

Граница с муниципальным образованием — Даниловский сельсовет Токарёвского района Тамбовской области проходит:

- от т.1(А) до т.6 по восточной стороне лесополосы;
- от т.6 до т.10 по меже;
- от т.10 до т.11 по восточной стороне лесополосы;
- от т.11 до т.14 по меже;
- от т.14 до т.15 пересекая р. Большая Эртиль;
- от т.15 до т.16 по меже;
- от т.16 до т.25 по южной стороне лесополосы;
- от т.25 до т.26 пересекая полосу отвода автомобильной дороги;
- от т.26 до т.29 по меже;
- от т.29 до т.34 западной стороне лесополосы;
- от т.34 до т.91 по середине р. Большая Эртиль;
- от т.91 до т.93 по меже;
- от т.93 до т.100 по западной стороне лесополосы;
- от т.100 до т.101(Б) по меже до середины пруда.

II. Участок границы с муниципальным образованием — Безукладовский сельсовет Токарёвского района Тамбовской области (от Б до В)

Граница с муниципальным образованием — Безукладовский сельсовет Токарёвского района Тамбовской области проходит:

- от т.101(Б) до т.140 по середине пруда;
- от т.140 до т.143 по восточной стороне лесополосы;
- от т.143 до т.145 по северной стороне лесополосы;
- от т.145 до т.154 по меже;
- от т.154 до т.157 вдоль западной стороны полосы отвода автомобильной дороги;
- от т.157 до т.161(В) по восточной стороне лесополосы.

III. Участок границы с муниципальным образованием – Токарёвский поселковый округ Токарёвского района Тамбовской области (от В до Г)

Граница с муниципальным образованием — Токарёвский поселковый округ Токарёвского района Тамбовской области проходит:

- от т.161(В) до т.215 по середине р. Большая Эртиль;
- от т.215 до т.218 по меже до середины р. Большая Эртиль;
- от т.218 до т.220 по восточной стороне лесополосы;
- от т.220 до т.222 пересекая балку;
- от т.222 до т.223 по восточной стороне лесополосы;
- от т.223 до т.227 по юго-западной стороне лесополосы;
- от т.227 до т.228 пересекая балку;
- от т.228 до т.233 по меже;

- от т.233 до т.236 по склону балки;
- от т.236 до т.239 по середине р. Токай;
- от т.239 до т.244 по меже;
- от т.244 до т.245(Г) по юго-восточной стороне лесополосы.

IV. Участок границы с муниципальным образованием — Полетаевский сельсовет Токарёвского района Тамбовской области (от Г до Д)

Граница с муниципальным образованием — Полетаевский сельсовет Токарёвского района Тамбовской области проходит:

- от т.245(Г) до т.249 по восточной стороне лесополосы;
- от т.249 до т.253 по меже;
- от т.253 до т.256 по середине р. Токай;
- от т.256 до т.285 по дну балки;
- от т.285 до т.286 по южной тороне лесополосы;
- от т.286 до т.287 по меже;
- от т.287 до т.289 по южной тороне лесополосы;
- от т.289 до т.290 по восточной стороне лесополосы;
- от т.290 до т.296 по меже;
- от т.296 до т.307 по дну балки;
- от т.307 до т.320 по меже;
- от т.320 до т.337 по дну балки;
- от т.337 до т.341 по меже;
- от т.341 до т.343 по восточной стороне лесополосы;
- от т.343 до т.352 по меже;
- от т.352 до т.353 по восточной стороне лесополосы;
- от т.353 до т.354(Д) по северной стороне лесополосы.

V. Участок границы с муниципальным образованием — Воронежская область (от Д до Е)

Граница с муниципальным образованием — Воронежская область проходит:

- от т.354(Д) до т.360 по грунтовой дороге;
- от т.360 до т.408(Е) по дну балки.

VI. Участок границы с муниципальным образованием — Александровский сельсовет Мордовского района Тамбовской области (от Е до А)

Граница с муниципальным образованием — Александровский сельсовет Мордовского района Тамбовской области проходит:

- от т.408(Е) до т.425 по ручью;
- от т.425 до т.430 по меже, от ручья;
- от т.430 до т.434 по северо-восточной стороне лесополосы;
- от т.434 до т.435 по меже;
- от т.435 до т.437 — по северо-западной стороне лесополосы;
- от т.437 до т.439 по западной стороне лесополосы;
- от т.439 до т.442 по меже;
- от т.442 до т.483 по середине р. Большой Эртиль;

- от т.483 до т.486 по полевой дороге, до р. Большой Эртиль;
- от т.486 до т.493 по западной стороне лесополосы;
- от т.493 до т.494 по меже;
- от т.494 до т.1(А) по северной стороне лесополосы.

**Каталог координат
характерных точек границ муниципального образования -
Троицкоросляйский сельсовет Токарёвского района Тамбовской области**

Название (номер) межевого знака	Дирекционные углы (град. мин. сек.)	Длина линии(м)	X координата	Y координата
1			347395,09	1213526,15
	181° 08' 04"	120,21		
2			347274,9	1213523,77
	175° 38' 24"	498,65		
3			346777,69	1213561,68
	174° 21' 43"	499,97		
4			346280,14	1213610,8
	174° 35' 29"	503,82		
5			345778,56	1213658,29
	173° 16' 12"	112,46		
6			345666,87	1213671,47
	264° 15' 16"	16,28		
7			345665,24	1213655,27
	172° 52' 24"	129,45		
8			345536,79	1213671,33
	175° 25' 33"	180,44		
9			345356,92	1213685,72
	88° 05' 38"	18,34		
10			345357,53	1213704,05
	174° 42' 57"	578,43		
11			344781,56	1213757,32
	77° 28' 13"	239,92		
12			344833,61	1213991,53
	102° 35' 09"	255,53		
13			344777,93	1214240,92
	98° 53' 28"	290,76		
14			344732,99	1214528,19
	100° 34' 33"	61,08		
15			344721,78	1214588,23
	87° 08' 00"	468,1		
16			344745,19	1215055,74
	85° 22' 59"	499,18		
17			344785,37	1215553,3
	84° 06' 35"	150,45		
18			344800,81	1215702,96
	85° 26' 54"	331,03		
19			344827,08	1216032,95
	92° 57' 14"	123,22		
20			344820,73	1216156,01
	93° 32' 05"	175,49		
21			344809,91	1216331,17
	66° 18' 49"	39,18		
22			344825,65	1216367,05
	112° 14' 49"	43,48		
23			344809,19	1216407,29
	97° 58' 50"	468,97		
24			344744,08	1216871,72
	99° 01' 41"	498,67		
25			344665,83	1217364,21
	105° 20' 24"	70,35		
26			344647,22	1217432,05

Название (номер) межевого знака	Дирекционные углы (град. мин. сек.)	Длина линии(м)	X координата	Y координата
	99° 32' 27"	190,59		
27			344615,63	1217620
	12° 23' 27"	273,18		
28			344882,45	1217678,62
	14° 00' 04"	15,87		
29			344897,85	1217682,46
	357° 35' 55"	501,7		
30			345399,11	1217661,44
	357° 14' 13"	231,92		
31			345630,76	1217650,26
	357° 41' 42"	490,8		
32			346121,16	1217630,52
	354° 38' 47"	103		
33			346223,71	1217620,91
	357° 14' 24"	22,64		
34			346246,32	1217619,82
	24° 27' 54"	20,38		
35			346264,87	1217628,26
	2° 49' 29"	38,76		
36			346303,58	1217630,17
	4° 19' 33"	31,95		
37			346335,44	1217632,58
	18° 24' 31"	27,64		
38			346361,67	1217641,31
	25° 42' 11"	35,37		
39			346393,54	1217656,65
	30° 59' 36"	33,31		
40			346422,09	1217673,8
	32° 56' 07"	38,74		
41			346454,6	1217694,86
	58° 08' 26"	33,68		
42			346472,38	1217723,47
	62° 39' 39"	29,46		
43			346485,91	1217749,64
	76° 52' 16"	18,53		
44			346490,12	1217767,69
	84° 49' 08"	23,26		
45			346492,22	1217790,85
	85° 02' 54"	31,4		
46			346494,93	1217822,13
	88° 09' 26"	18,66		
47			346495,53	1217840,78
	86° 16' 46"	13,87		
48			346496,43	1217854,62
	55° 27' 49"	27,41		
49			346511,97	1217877,2
	46° 23' 30"	25,33		
50			346529,44	1217895,54
	53° 36' 06"	22,36		
51			346542,71	1217913,54
	63° 13' 07"	22,5		
52			346552,85	1217933,63
	79° 32' 47"	23,09		
53			346557,04	1217956,34
	98° 04' 19"	23,64		

Название (номер) межевого знака	Дирекционные углы (град. мин. сек.)	Длина линии(м)	X координата	Y координата
54			346553,72	1217979,75
	106° 37' 11"	26,26		
55			346546,21	1218004,91
	119° 17' 15"	34,65		
56			346529,26	1218035,13
	126° 55' 24"	29,95		
57			346511,27	1218059,07
	136° 08' 52"	37,07		
58			346484,54	1218084,75
	143° 59' 25"	14,25		
59			346473,01	1218093,13
	169° 04' 13"	15,66		
60			346457,63	1218096,1
	188° 24' 07"	14,3		
61			346443,48	1218094,01
	205° 34' 21"	17,82		
62			346427,41	1218086,32
	215° 29' 41"	21,67		
63			346409,77	1218073,74
	206° 49' 26"	17,82		
64			346393,87	1218065,7
	187° 00' 37"	14,26		
65			346379,72	1218063,96
	156° 20' 58"	16,98		
66			346364,17	1218070,77
	144° 27' 34"	24,05		
67			346344,6	1218084,75
	133° 02' 09"	28,68		
68			346325,03	1218105,71
	119° 07' 12"	29,8		
69			346310,53	1218131,74
	112° 51' 59"	31,47		
70			346298,3	1218160,74
	116° 32' 39"	24,61		
71			346287,3	1218182,76
	120° 03' 26"	32,08		
72			346271,23	1218210,53
	129° 25' 15"	26,69		
73			346254,28	1218231,15
	132° 00' 11"	18,8		
74			346241,7	1218245,12
	114° 56' 30"	16,58		
75			346234,71	1218260,15
	109° 46' 32"	13,92		
76			346230	1218273,25
	91° 10' 06"	43,16		
77			346229,12	1218316,4
	100° 52' 22"	18,5		
78			346225,63	1218334,57
	107° 49' 05"	20,56		
79			346219,34	1218354,14
	120° 48' 40"	23,19		
80			346207,46	1218374,06
	127° 44' 54"	27,39		
81			346190,69	1218395,72

Название (номер) межевого знака	Дирекционные углы (град. мин. сек.)	Длина линии(м)	X координата	Y координата
	126° 24' 31"	42,98		
82			346165,18	1218430,31
	120° 00' 47"	50,64		
83			346139,85	1218474,16
	106° 03' 48"	24		
84			346133,21	1218497,22
	85° 50' 21"	16,81		
85			346134,43	1218513,99
	62° 04' 27"	19,77		
86			346143,69	1218531,46
	34° 53' 16"	16,19		
87			346156,97	1218540,72
	9° 48' 01"	19,5		
88			346176,19	1218544,04
	17° 09' 38"	31,99		
89			346206,76	1218553,48
	20° 14' 26"	27		
90			346232,09	1218562,82
	34° 29' 28"	39,27		
91			346264,46	1218585,06
	348° 20' 53"	373,48		
92			346630,24	1218509,63
	347° 09' 49"	194,94		
93			346820,31	1218466,32
	346° 11' 08"	1134,15		
94			347921,65	1218195,51
	322° 04' 17"	329,41		
95			348181,48	1217993,03
	322° 41' 49"	720,98		
96			348754,98	1217556,09
	53° 21' 49"	376,22		
97			348979,48	1217857,98
	51° 44' 06"	459,07		
98			349263,78	1218218,42
	52° 08' 33"	864,49		
99			349794,32	1218900,97
	12° 05' 41"	484,85		
100			350268,41	1219002,56
	12° 52' 05"	138,25		
101			350403,19	1219033,35
	147° 36' 49"	80,95		
102			350334,83	1219076,71
	131° 29' 51"	90,98		
103			350274,55	1219144,85
	117° 52' 47"	84,79		
104			350234,9	1219219,8
	24° 37' 32"	21,14		
105			350254,12	1219228,61
	15° 44' 03"	14,9		
106			350268,46	1219232,65
	24° 00' 20"	41,96		
107			350306,79	1219249,72
	121° 52' 30"	13,05		
108			350299,9	1219260,8
	199° 28' 15"	20,64		

Название (номер) межевого знака	Дирекционные углы (град. мин. сек.)	Длина линии(м)	X координата	Y координата
109			350280,44	1219253,92
	65° 10' 32"	17,82		
110			350287,92	1219270,09
	205° 08' 05"	25,26		
111			350265,05	1219259,36
	212° 16' 36"	25,52		
112			350243,47	1219245,73
	208° 52' 50"	28,12		
113			350218,85	1219232,15
	99° 41' 57"	55,68		
114			350209,47	1219287,03
	106° 09' 53"	81,82		
115			350186,69	1219365,62
	76° 55' 18"	130,28		
116			350216,17	1219492,52
	68° 56' 32"	256,24		
117			350308,24	1219731,65
	67° 10' 04"	150,71		
118			350366,72	1219870,55
	87° 19' 50"	85,45		
119			350370,7	1219955,91
	109° 07' 08"	68,36		
120			350348,31	1220020,5
	125° 03' 34"	119,89		
121			350279,44	1220118,64
	151° 56' 24"	78		
122			350210,61	1220155,33
	140° 08' 17"	85,98		
123			350144,61	1220210,44
	136° 21' 15"	71,52		
124			350092,86	1220259,8
	98° 10' 38"	153,06		
125			350071,09	1220411,3
	83° 45' 18"	35,85		
126			350074,99	1220446,94
	82° 26' 04"	26,13		
127			350078,43	1220472,84
	81° 01' 07"	26,84		
128			350082,62	1220499,35
	80° 47' 34"	28,06		
129			350087,11	1220527,05
	99° 26' 51"	19,13		
130			350083,97	1220545,92
	103° 17' 20"	16,92		
131			350080,08	1220562,39
	104° 03' 13"	16,06		
132			350076,18	1220577,97
	94° 10' 17"	49,49		
133			350072,58	1220627,33
	78° 11' 01"	238,56		
134			350121,43	1220860,83
	66° 06' 31"	62,22		
135			350146,63	1220917,72
	66° 47' 33"	41,69		
136			350163,06	1220956,04

Название (номер) межевого знака	Дирекционные углы (град. мин. сек.)	Длина линии(м)	X координата	Y координата
	71° 40' 04"	47,66		
137			350178,05	1221001,28
	70° 59' 23"	76,2		
138			350202,87	1221073,32
	57° 16' 54"	126,58		
139			350271,29	1221179,82
	64° 04' 03"	100,04		
140			350315,04	1221269,79
	166° 37' 28"	25,24		
141			350290,48	1221275,63
	166° 45' 07"	422,75		
142			349878,98	1221372,51
	165° 40' 52"	347,57		
143			349542,21	1221458,47
	67° 40' 04"	197,83		
144			349617,38	1221641,46
	69° 32' 44"	274,25		
145			349713,22	1221898,42
	69° 52' 00"	252,32		
146			349800,07	1222135,32
	68° 34' 00"	129,5		
147			349847,39	1222255,86
	59° 03' 47"	7,33		
148			349851,16	1222262,15
	66° 51' 43"	102,94		
149			349891,61	1222356,81
	67° 19' 43"	456,33		
150			350067,5	1222777,88
	66° 34' 17"	293,76		
151			350184,3	1223047,42
	70° 49' 11"	18,23		
152			350190,29	1223064,64
	62° 35' 02"	44,87		
153			350210,95	1223104,47
	22° 48' 10"	22,42		
154			350231,62	1223113,16
	121° 03' 49"	2763,55		
155			348805,66	1225480,41
	70° 33' 52"	21,19		
156			348812,71	1225500,39
	70° 33' 26"	105,72		
157			348847,9	1225600,08
	172° 10' 19"	84,51		
158			348764,18	1225611,59
	175° 04' 30"	170,88		
159			348593,93	1225626,26
	175° 51' 02"	521,71		
160			348073,59	1225664,01
	179° 22' 39"	40,5		
161			348033,09	1225664,45
	253° 39' 50"	24,78		
162			348026,12	1225640,67
	272° 29' 37"	24,13		
163			348027,17	1225616,56
	264° 18' 39"	31,78		

Название (номер) межевого знака	Дирекционные углы (град. мин. сек.)	Длина линии(м)	X координата	Y координата
164			348024,02	1225584,94
	256° 57' 58"	31,75		
165			348016,86	1225554,01
	251° 51' 14"	21,32		
166			348010,22	1225533,75
	241° 24' 56"	17,51		
167			348001,84	1225518,37
	227° 53' 58"	36,48		
168			347977,38	1225491,3
	229° 23' 51"	48,32		
169			347945,93	1225454,61
	239° 52' 38"	32,72		
170			347929,51	1225426,31
	245° 10' 09"	33,7		
171			347915,36	1225395,73
	250° 56' 12"	10,38		
172			347911,97	1225385,92
	271° 02' 39"	42,26		
173			347912,74	1225343,67
	274° 16' 13"	30,48		
174			347915,01	1225313,27
	270° 00' 00"	49,79		
175			347915,01	1225263,48
	278° 55' 20"	12,38		
176			347916,93	1225251,25
	293° 13' 40"	54,01		
177			347938,23	1225201,62
	292° 59' 46"	23,42		
178			347947,38	1225180,06
	275° 56' 52"	14,67		
179			347948,9	1225165,47
	273° 43' 51"	40,27		
180			347951,52	1225125,29
	269° 04' 15"	17,88		
181			347951,23	1225107,41
	258° 55' 47"	15,47		
182			347948,26	1225092,23
	247° 09' 46"	63,49		
183			347923,62	1225033,72
	250° 39' 04"	27,56		
184			347914,49	1225007,72
	264° 27' 53"	21,77		
185			347912,39	1224986,05
	275° 23' 09"	14,92		
186			347913,79	1224971,2
	286° 32' 21"	11,66		
187			347917,11	1224960,02
	309° 51' 00"	41,2		
188			347943,51	1224928,39
	310° 54' 57"	21,94		
189			347957,88	1224911,81
	281° 59' 20"	31,77		
190			347964,48	1224880,73
	244° 09' 13"	29,59		
191			347951,58	1224854,1

Название (номер) межевого знака	Дирекционные углы (град. мин. сек.)	Длина линии(м)	X координата	Y координата
	245° 55' 40"	23,85		
192			347941,85	1224832,32
	246° 12' 01"	42,55		
193			347924,68	1224793,39
	254° 18' 52"	20,9		
194			347919,03	1224773,27
	286° 45' 17"	29,66		
195			347927,58	1224744,87
	300° 38' 36"	30,37		
196			347943,06	1224718,74
	277° 01' 06"	23,98		
197			347945,99	1224694,94
	256° 53' 40"	28,23		
198			347939,59	1224667,45
	244° 39' 23"	41,54		
199			347921,81	1224629,91
	232° 54' 26"	41,12		
200			347897,01	1224597,11
	219° 27' 01"	37,36		
201			347868,16	1224573,37
	222° 06' 43"	50,24		
202			347830,89	1224539,68
	227° 46' 16"	60,99		
203			347789,9	1224494,52
	216° 47' 07"	62,21		
204			347740,08	1224457,27
	200° 48' 29"	48,42		
205			347694,82	1224440,07
	168° 21' 52"	25,88		
206			347669,47	1224445,29
	149° 51' 21"	17,62		
207			347654,23	1224454,14
	146° 34' 31"	19,77		
208			347637,73	1224465,03
	160° 01' 24"	22,33		
209			347616,74	1224472,66
	171° 44' 58"	38,33		
210			347578,81	1224478,16
	192° 22' 55"	70,65		
211			347509,8	1224463,01
	187° 33' 35"	31,54		
212			347478,53	1224458,86
	194° 08' 02"	82,52		
213			347398,51	1224438,71
	192° 16' 35"	67,44		
214			347332,61	1224424,37
	216° 19' 22"	36,23		
215			347303,42	1224402,91
	134° 30' 48"	139,87		
216			347205,36	1224502,65
	132° 05' 42"	204,83		
217			347068,05	1224654,64
	133° 28' 17"	472,32		
218			346743,1	1224997,41
	131° 19' 40"	505,3		

Название (номер) межевого знака	Дирекционные углы (град. мин. сек.)	Длина линии(м)	X координата	Y координата
219			346409,42	1225376,86
	132° 24' 28"	491,68		
220			346077,83	1225739,9
	132° 30' 37"	481,19		
221			345752,68	1226094,61
	119° 22' 49"	156,7		
222			345675,8	1226231,16
	120° 20' 27"	874,09		
223			345234,26	1226985,53
	206° 20' 00"	75,23		
224			345166,84	1226952,16
	145° 25' 01"	563,5		
225			344702,91	1227272
	147° 15' 41"	219,82		
226			344518,01	1227390,88
	145° 33' 52"	727,88		
227			343917,68	1227802,48
	146° 00' 06"	179,37		
228			343768,97	1227902,78
	144° 42' 33"	440,62		
229			343409,32	1228157,34
	146° 46' 12"	85,31		
230			343337,96	1228204,09
	147° 45' 59"	162,14		
231			343200,81	1228290,57
	143° 25' 16"	250,84		
232			342999,38	1228440,05
	89° 49' 21"	985,1		
233			343002,43	1229425,15
	203° 14' 46"	134,26		
234			342879,07	1229372,16
	202° 27' 39"	74,54		
235			342810,18	1229343,68
	211° 59' 29"	43,41		
236			342773,36	1229320,68
	257° 04' 30"	61,65		
237			342759,57	1229260,59
	252° 07' 30"	48,87		
238			342744,57	1229214,08
	249° 17' 28"	172,39		
239			342683,61	1229052,83
	144° 10' 57"	57,6		
240			342636,9	1229086,54
	141° 07' 49"	202,42		
241			342479,3	1229213,57
	141° 17' 47"	384,59		
242			342179,17	1229454,05
	141° 55' 53"	685,72		
243			341639,32	1229876,87
	141° 57' 20"	476,82		
244			341263,81	1230170,72
	231° 47' 10"	614,75		
245			340883,53	1229687,71
	231° 12' 51"	617,13		
246			340496,95	1229206,66

Название (номер) межевого знака	Дирекционные углы (град. мин. сек.)	Длина линии(м)	X координата	Y координата
	231° 34' 21"	1534,68		
247			339543,11	1228004,4
	231° 42' 13"	997,8		
248			338924,74	1227221,31
	228° 17' 36"	152,87		
249			338823,03	1227107,18
	233° 08' 23"	251,76		
250			338672,01	1226905,75
	322° 56' 10"	221,65		
251			338848,88	1226772,16
	324° 18' 07"	1233,18		
252			339850,35	1226052,58
	326° 39' 06"	534,74		
253			340297,04	1225758,62
	20° 59' 05"	85,59		
254			340376,95	1225789,27
	45° 46' 41"	72,9		
255			340427,79	1225841,51
	53° 05' 31"	74,95		
256			340472,8	1225901,44
	338° 51' 45"	46,48		
257			340516,15	1225884,68
	334° 11' 13"	67,82		
258			340577,2	1225855,15
	333° 18' 27"	34,15		
259			340607,71	1225839,81
	59° 50' 41"	13,86		
260			340614,67	1225851,79
	65° 28' 14"	45,45		
261			340633,54	1225893,14
	338° 50' 52"	156,35		
262			340779,36	1225836,72
	1° 40' 02"	148,82		
263			340928,12	1225841,05
	16° 55' 46"	107,25		
264			341030,72	1225872,28
	21° 41' 13"	63,21		
265			341089,46	1225895,64
	28° 02' 53"	67,74		
266			341149,24	1225927,49
	18° 48' 16"	74,02		
267			341219,31	1225951,35
	7° 03' 18"	51,7		
268			341270,62	1225957,7
	0° 00' 00"	37,04		
269			341307,66	1225957,7
	345° 45' 40"	30,86		
270			341337,57	1225950,11
	324° 59' 35"	28,48		
271			341360,9	1225933,77
	304° 43' 08"	35,22		
272			341380,96	1225904,82
	304° 58' 39"	68,38		
273			341420,16	1225848,79
	307° 15' 20"	78,13		

Название (номер) межевого знака	Дирекционные углы (град. мин. сек.)	Длина линии(м)	X координата	Y координата
274			341467,46	1225786,6
	307° 00' 45"	66,66		
275			341507,59	1225733,37
	301° 07' 33"	75,81		
276			341546,78	1225668,47
	314° 32' 31"	78,7		
277			341601,98	1225612,38
	299° 46' 47"	59,17		
278			341631,37	1225561,02
	314° 07' 24"	87,8		
279			341692,5	1225497,99
	281° 35' 28"	37,18		
280			341699,97	1225461,57
	263° 47' 08"	79,45		
281			341691,37	1225382,59
	287° 28' 39"	62,83		
282			341710,24	1225322,66
	294° 31' 52"	24,45		
283			341720,39	1225300,42
	327° 59' 49"	247,13		
284			341929,96	1225169,45
	332° 04' 34"	41,49		
285			341966,62	1225150,02
	265° 59' 37"	1036,97		
286			341894,17	1224115,58
	265° 53' 21"	936,19		
287			341827,06	1223181,8
	281° 03' 11"	26,24		
288			341832,09	1223156,05
	277° 43' 33"	807,53		
289			341940,65	1222355,85
	225° 37' 10"	658,56		
290			341480,04	1221885,17
	327° 15' 55"	571,34		
291			341960,64	1221576,22
	209° 56' 36"	310,85		
292			341691,28	1221421,06
	211° 49' 11"	451,59		
293			341307,56	1221182,96
	210° 01' 09"	440,85		
294			340925,85	1220962,41
	210° 24' 22"	515,72		
295			340481,06	1220701,39
	207° 08' 06"	194,22		
296			340308,22	1220612,81
	334° 10' 29"	116,75		
297			340413,31	1220561,95
	318° 51' 35"	179,63		
298			340548,59	1220443,77
	308° 08' 02"	129,47		
299			340628,54	1220341,93
	309° 26' 43"	80,65		
300			340679,78	1220279,65
	321° 40' 32"	61,38		
301			340727,93	1220241,59

Название (номер) межевого знака	Дирекционные углы (град. мин. сек.)	Длина линии(м)	X координата	Y координата
	339° 24' 50"	95,7		
302			340817,52	1220207,94
	337° 14' 32"	118,27		
303			340926,58	1220162,19
	347° 02' 31"	91,38		
304			341015,63	1220141,7
	5° 57' 41"	54,79		
305			341070,12	1220147,39
	16° 29' 04"	58,54		
306			341126,25	1220164
	21° 46' 40"	62,75		
307			341184,52	1220187,28
	315° 05' 10"	131,58		
308			341277,7	1220094,38
	317° 33' 58"	208,17		
309			341431,34	1219953,92
	317° 19' 00"	183,33		
310			341566,11	1219829,63
	315° 18' 55"	169,67		
311			341686,74	1219710,32
	340° 55' 37"	293,02		
312			341963,67	1219614,57
	300° 46' 40"	469,39		
313			342203,86	1219211,29
	209° 54' 48"	787,28		
314			341521,46	1218818,68
	210° 10' 14"	76,94		
315			341454,94	1218780,01
	219° 32' 31"	8,62		
316			341448,29	1218774,52
	211° 26' 39"	143,75		
317			341325,65	1218699,53
	217° 41' 31"	293,06		
318			341093,75	1218520,35
	302° 00' 00"	192,88		
319			341195,96	1218356,78
	293° 39' 55"	109,62		
320			341239,96	1218256,38
	213° 02' 28"	419,74		
321			340888,1	1218027,52
	212° 24' 48"	82,78		
322			340818,22	1217983,15
	172° 22' 05"	63,1		
323			340755,68	1217991,53
	162° 33' 48"	101,45		
324			340658,89	1218021,93
	190° 27' 42"	69,28		
325			340590,76	1218009,35
	200° 58' 50"	49,77		
326			340544,29	1217991,53
	188° 13' 06"	208,4		
327			340338,03	1217961,74
	184° 31' 46"	180,69		
328			340157,9	1217947,47
	188° 42' 17"	59,8		

Название (номер) межевого знака	Дирекционные углы (град. мин. сек.)	Длина линии(м)	X координата	Y координата
329			340098,79	1217938,42
	190° 03' 12"	44		
330			340055,47	1217930,74
	177° 28' 10"	31,48		
331			340024,02	1217932,13
	161° 33' 07"	27,62		
332			339997,82	1217940,87
	132° 28' 29"	99,34		
333			339930,74	1218014,14
	136° 20' 35"	73,01		
334			339877,92	1218064,54
	147° 35' 29"	60,4		
335			339826,93	1218096,91
	161° 54' 13"	37,47		
336			339791,31	1218108,55
	213° 27' 44"	668,31		
337			339233,77	1217740,05
	213° 57' 37"	124,11		
338			339130,83	1217670,72
	213° 38' 23"	511,69		
339			338704,83	1217387,26
	217° 36' 30"	2,64		
340			338702,74	1217385,65
	211° 14' 40"	31,52		
341			338675,79	1217369,3
	213° 07' 09"	487,1		
342			338267,83	1217103,16
	213° 04' 44"	628,9		
343			337740,86	1216759,91
	297° 01' 40"	285,13		
344			337870,43	1216505,92
	219° 24' 51"	2001,44		
345			336324,16	1215235,16
	219° 20' 40"	552,37		
346			335896,99	1214884,97
	276° 07' 57"	34,45		
347			335900,67	1214850,72
	251° 22' 05"	42,32		
348			335887,15	1214810,62
	215° 38' 49"	206,71		
349			335719,17	1214690,15
	199° 13' 14"	115,55		
350			335610,06	1214652,11
	258° 04' 09"	70,77		
351			335595,43	1214582,87
	228° 10' 31"	141,19		
352			335501,28	1214477,66
	216° 51' 00"	1303,69		
353			334458,06	1213695,81
	304° 07' 47"	759,69		
354			334884,3	1213066,96
	33° 01' 28"	347,09		
355			335175,31	1213256,12
	304° 39' 06"	260,75		
356			335323,57	1213041,62

Название (номер) межевого знака	Дирекционные углы (град. мин. сек.)	Длина линии(м)	X координата	Y координата
	34° 01' 21"	232,23		
357			335516,05	1213171,56
	34° 01' 07"	32,41		
358			335542,91	1213189,69
	34° 01' 10"	7,72		
359			335549,31	1213194,01
	34° 00' 54"	99,27		
360			335631,59	1213249,54
	359° 26' 14"	283,08		
361			335914,66	1213246,76
	359° 26' 10"	72,14		
362			335986,8	1213246,05
	346° 13' 56"	64,2		
363			336049,16	1213230,77
	1° 13' 12"	46,5		
364			336095,65	1213231,76
	341° 41' 35"	50,91		
365			336143,98	1213215,77
	1° 12' 51"	42		
366			336185,97	1213216,66
	329° 22' 34"	17,06		
367			336200,65	1213207,97
	328° 28' 09"	33,27		
368			336229,01	1213190,57
	332° 35' 33"	31,33		
369			336256,82	1213176,15
	44° 35' 08"	37,14		
370			336283,27	1213202,22
	22° 11' 56"	46,05		
371			336325,91	1213219,62
	1° 12' 28"	92,98		
372			336418,87	1213221,58
	7° 20' 06"	88,98		
373			336507,12	1213232,94
	348° 09' 12"	42,09		
374			336548,31	1213224,3
	352° 28' 13"	46,02		
375			336593,93	1213218,27
	0° 45' 40"	64		
376			336657,92	1213219,12
	3° 25' 38"	51,52		
377			336709,35	1213222,2
	22° 40' 17"	47,81		
378			336753,47	1213240,63
	35° 01' 16"	20,89		
379			336770,58	1213252,62
	35° 01' 57"	10,42		
380			336779,11	1213258,6
	343° 31' 15"	57,07		
381			336833,84	1213242,41
	289° 00' 19"	65,78		
382			336855,26	1213180,22
	318° 37' 44"	65,47		
383			336904,39	1213136,95
	331° 06' 40"	52,39		

Название (номер) межевого знака	Дирекционные углы (град. мин. сек.)	Длина линии(м)	X координата	Y координата
384			336950,26	1213111,64
	335° 49' 39"	66,21		
385			337010,66	1213084,53
	345° 40' 06"	66,82		
386			337075,4	1213067,99
	340° 10' 50"	65,18		
387			337136,72	1213045,89
	321° 53' 00"	131,16		
388			337239,91	1212964,93
	338° 18' 04"	50,88		
389			337287,18	1212946,12
	348° 05' 58"	70,22		
390			337355,89	1212931,64
	3° 18' 52"	46,53		
391			337402,34	1212934,33
	12° 40' 39"	75,59		
392			337476,09	1212950,92
	3° 21' 13"	68,55		
393			337544,52	1212954,93
	0° 50' 30"	71,49		
394			337616	1212955,98
	4° 20' 35"	82,14		
395			337697,9	1212962,2
	4° 59' 07"	69,16		
396			337766,8	1212968,21
	13° 50' 21"	73,37		
397			337838,04	1212985,76
	24° 20' 37"	75,23		
398			337906,58	1213016,77
	29° 58' 41"	74,97		
399			337971,52	1213054,23
	16° 53' 20"	79,58		
400			338047,67	1213077,35
	0° 50' 45"	72,49		
401			338120,15	1213078,42
	0° 25' 00"	65,99		
402			338186,14	1213078,9
	0° 23' 59"	64,48		
403			338250,62	1213079,35
	12° 09' 34"	66,28		
404			338315,41	1213093,31
	353° 16' 40"	56,98		
405			338372	1213086,64
	350° 15' 33"	70,69		
406			338441,67	1213074,68
	5° 28' 06"	68,21		
407			338509,57	1213081,18
	348° 44' 51"	64,42		
408			338572,75	1213068,61
	19° 50' 32"	115,75		
409			338681,63	1213107,9
	10° 32' 24"	88,29		
410			338768,43	1213124,05
	26° 35' 00"	41,85		
411			338805,86	1213142,78

Название (номер) межевого знака	Дирекционные углы (град. мин. сек.)	Длина линии(м)	X координата	Y координата
	353° 42' 58"	120,14		
412			338925,28	1213129,63
	5° 13' 31"	132,31		
413			339057,04	1213141,68
	1° 55' 15"	84,73		
414			339141,72	1213144,52
	348° 15' 08"	59,53		
415			339200	1213132,4
	355° 43' 30"	45,08		
416			339244,95	1213129,04
	19° 31' 47"	42,87		
417			339285,35	1213143,37
	40° 12' 05"	56,55		
418			339328,54	1213179,87
	33° 50' 26"	69,71		
419			339386,44	1213218,69
	22° 53' 22"	63,76		
420			339445,18	1213243,49
	10° 50' 32"	44,92		
421			339489,3	1213251,94
	352° 09' 14"	51,35		
422			339540,17	1213244,93
	347° 47' 17"	64,15		
423			339602,87	1213231,36
	290° 25' 48"	49,5		
424			339620,15	1213184,97
	289° 31' 08"	38,28		
425			339632,94	1213148,89
	280° 00' 36"	48,67		
426			339641,4	1213100,96
	259° 45' 13"	67,63		
427			339629,37	1213034,41
	260° 48' 30"	79,38		
428			339616,69	1212956,05
	252° 39' 01"	65,12		
429			339597,27	1212893,89
	305° 42' 34"	144,67		
430			339681,71	1212776,42
	304° 39' 08"	876,01		
431			340179,8	1212055,8
	305° 22' 27"	965,1		
432			340738,51	1211268,87
	305° 02' 33"	101,17		
433			340796,6	1211186,04
	305° 33' 39"	23,11		
434			340810,04	1211167,24
	304° 54' 38"	966,74		
435			341363,3	1210374,47
	42° 51' 31"	540,13		
436			341759,23	1210741,86
	9° 17' 01"	13,7		
437			341772,75	1210744,07
	339° 47' 00"	589,32		
438			342325,76	1210540,42
	340° 25' 39"	137,46		

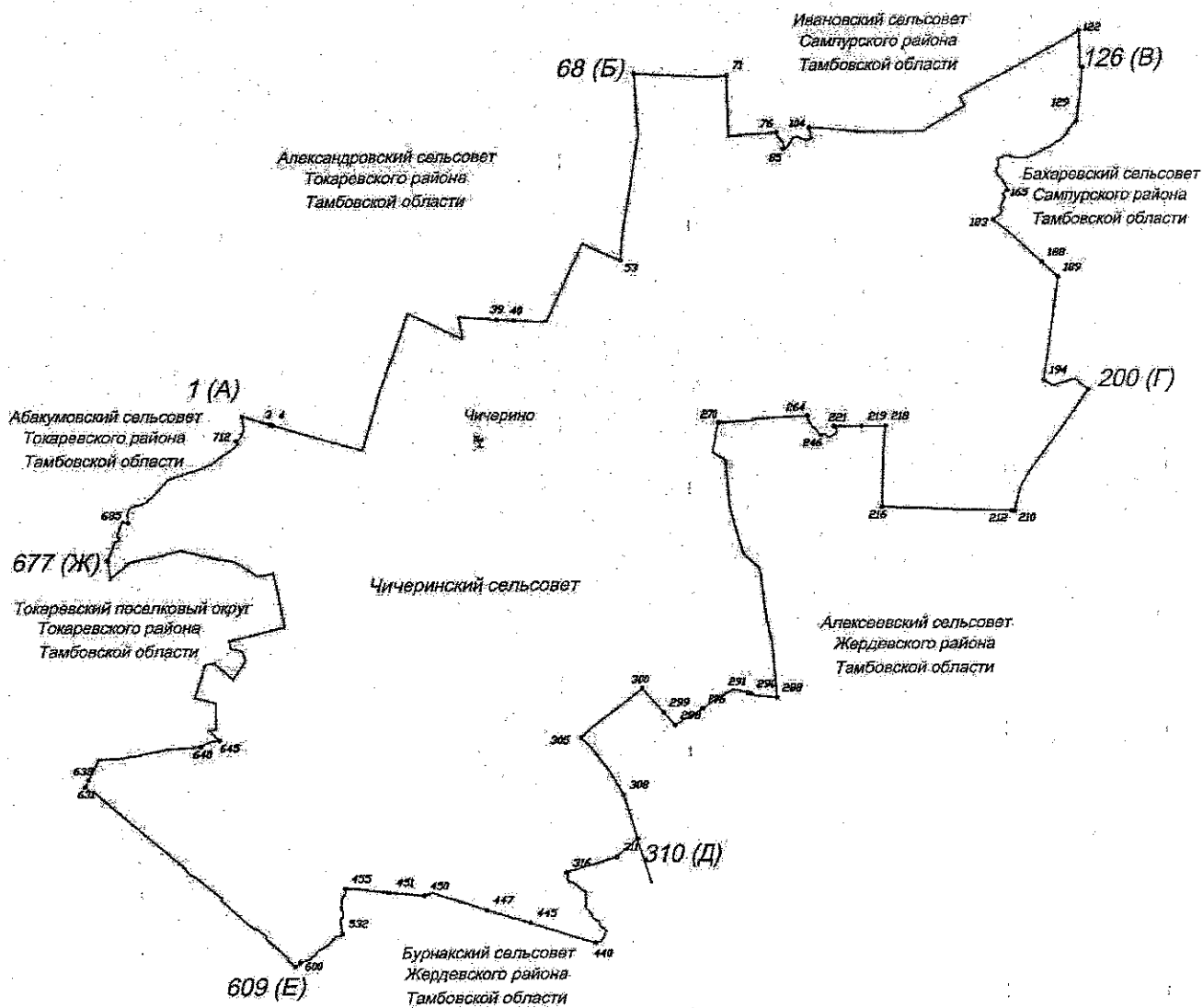
Название (номер) межевого знака	Дирекционные углы (град. мин. сек.)	Длина линии(м)	X координата	Y координата
439			342455,28	1210494,37
	340° 12' 33"	345,2		
440			342780,09	1210377,49
	20° 22' 31"	893,74		
441			343617,91	1210688,66
	20° 11' 37"	192,59		
442			343798,66	1210755,14
	88° 46' 03"	29,76		
443			343799,3	1210784,89
	93° 13' 02"	45,79		
444			343796,73	1210830,61
	99° 31' 22"	18,68		
445			343793,64	1210849,03
	81° 56' 45"	14,92		
446			343795,73	1210863,8
	45° 32' 18"	13,55		
447			343805,22	1210873,47
	20° 16' 42"	19,56		
448			343823,57	1210880,25
	331° 20' 18"	15,16		
449			343836,87	1210872,98
	11° 15' 10"	15,73		
450			343852,3	1210876,05
	43° 02' 25"	23,98		
451			343869,83	1210892,42
	55° 49' 33"	23,3		
452			343882,92	1210911,7
	54° 11' 41"	31,11		
453			343901,12	1210936,93
	73° 33' 27"	17,74		
454			343906,14	1210953,94
	84° 44' 08"	14,82		
455			343907,5	1210968,7
	103° 48' 03"	15,93		
456			343903,7	1210984,17
	94° 32' 35"	20,71		
457			343902,06	1211004,81
	65° 18' 10"	13,86		
458			343907,85	1211017,4
	77° 40' 36"	16,63		
459			343911,4	1211033,65
	93° 21' 47"	28,81		
460			343909,71	1211062,41
	116° 02' 20"	20,46		
461			343900,73	1211080,79
	108° 50' 20"	23,32		
462			343893,2	1211102,86
	94° 07' 42"	22,92		
463			343891,55	1211125,72
	87° 39' 10"	30,28		
464			343892,79	1211155,97
	71° 24' 48"	20,3		
465			343899,26	1211175,21
	72° 02' 21"	23,32		
466			343906,45	1211197,39

Название (номер) межевого знака	Дирекционные углы (град. мин. сек.)	Длина линии(м)	X координата	Y координата
	41° 58' 01"	16,7		
467			343918,87	1211208,56
	9° 26' 09"	14,15		
468			343932,83	1211210,88
	349° 05' 50"	18,77		
469			343951,26	1211207,33
	343° 03' 22"	24,67		
470			343974,86	1211200,14
	343° 18' 09"	30,04		
471			344003,63	1211191,51
	7° 46' 07"	28,93		
472			344032,29	1211195,42
	30° 46' 35"	20,46		
473			344049,87	1211205,89
	50° 41' 48"	28,78		
474			344068,1	1211228,16
	56° 00' 36"	28,62		
475			344084,1	1211251,89
	10° 47' 11"	24,69		
476			344108,35	1211256,51
	0° 25' 19"	17,65		
477			344126	1211256,64
	58° 18' 34"	23,53		
478			344138,36	1211276,66
	53° 59' 10"	24,76		
479			344152,92	1211296,69
	23° 20' 15"	15,17		
480			344166,85	1211302,7
	48° 22' 49"	20,87		
481			344180,71	1211318,3
	45° 30' 01"	14,58		
482			344190,93	1211328,7
	59° 55' 07"	32,3		
483			344207,12	1211356,65
	36° 02' 17"	255,37		
484			344413,62	1211506,89
	36° 23' 36"	722,28		
485			344995,03	1211935,44
	30° 04' 22"	227,32		
486			345191,75	1212049,35
	352° 23' 40"	904,18		
487			346087,98	1211929,68
	351° 48' 19"	382,92		
488			346466,99	1211875,1
	351° 27' 41"	310,83		
489			346774,37	1211828,95
	351° 47' 23"	361,89		
490			347132,55	1211777,27
	350° 53' 58"	202,57		
491			347332,57	1211745,23
	352° 11' 09"	171,37		
492			347502,35	1211721,93
	353° 55' 16"	18,89		
493			347521,13	1211719,93
	98° 05' 11"	177,94		

Название (номер) межевого знака	Дирекционные углы (град. мин. сек.)	Длина линии(м)	X координата	Y координата
494			347496,1	1211896,1
	98° 52' 41"	321,91		
495			347446,42	1212214,15
	95° 11' 37"	464,64		
496			347404,36	1212676,88
	91° 04' 09"	263,65		
497			347399,44	1212940,48
	89° 53' 36"	273,82		
498			347399,95	1213214,3
	88° 48' 45"	51,63		
499			347401,02	1213265,92
	85° 17' 52"	36,47		
500			347404,01	1213302,27
	88° 54' 40"	193,13		
501			347407,68	1213495,37
	112° 14' 46"	33,26		
1			347395,09	1213526,15

Приложение 11
к Закону Тамбовской области «Об установлении границ
муниципальных образований Токаревского района
Тамбовской области и определении места нахождения
их представительных органов и о признании
утратившими силу отдельных положений некоторых
законодательных актов Тамбовской области»

**Схема границ
муниципального образования - Чичеринский сельсовет
Токаревского района Тамбовской области**



**Описание границ
муниципального образования - Чичеринский сельсовет
Токарёвского района Тамбовской области**

I. Участок границы с муниципальным образованием – Александровский сельсовет Токарёвского района Тамбовской области (от А до Б)

Граница с муниципальным образованием — Александровский сельсовет Токарёвского района Тамбовской области проходит:

- от т.1(А) до т.3 по меже;
- от т.3 до т.4 пересекая полосу отвода автомобильной дороги;
- от т.4 до т.39 по меже от полосы отвода автомобильной дороги;
- от т.39 до т.40 пересекая пруд;
- от т.40 до т.53 по меже;
- от т.53 до т.68(Б) по грунтовой дороге.

II. Участок границы с муниципальным образованием — Ивановский сельсовет Сампурского района Тамбовской области (от Б до В)

Граница с муниципальным образованием — Ивановский сельсовет Сампурского района Тамбовской области проходит:

- от т.68(Б) до т.71 по южной стороне лесополосы;
- от т.71 до т.76 по меже;
- от т.76 до т.85 по дну балки;
- от т.85 до т.104 по середине р. Бурначка;
- от т.104 до т.122 по юго-восточной стороне лесополосы;
- от т.122 до т.126(В) по меже.

III. Участок границы с муниципальным образованием – Бахаревский сельсовет Сампурского района Тамбовской области (от В до Г)

Граница с муниципальным образованием — Бахаревский сельсовет Сампурского района Тамбовской области проходит:

- от т.126(В) до т.129 по западной стороне лесополосы;
- от т.129 до т.165 по дну балки;
- от т.165 до т.183 по ручью;
- от т.183 до т.188 по меже;
- от т.188 до т.189 по северо-западной стороне лесополосы;
- от т.189 до т.194 по восточной стороне лесополосы;
- от т.194 до т.200(Г) по меже.

IV. Участок границы с муниципальным образованием — Алексеевский сельсовет Жердевского района Тамбовской области (от Г до Д)

Граница с муниципальным образованием — Алексеевский сельсовет Жердевского района Тамбовской области проходит:

- от т.200(Г) до т.210 по юго-восточной полосе отвода автодороги «Вязовое – Алексеевка – Бокино – П.Кусты»;
- от т.210 до т.212 пересекая дорогу «Вязовое – Алексеевка – Бокино – П.Кусты»;
- от т.212 до т.216 по меже;

- от т.216 до т.218 по полевой дороге;
- от т.218 до т.219 вдоль южной стороны лесополосы;
- от т.219 до т.221 по меже;
- от т.221 до т.246 по середине р. Бурначка;
- от т.246 до т.264 по дну оврага от р. Бурначка;
- от т.264 до т.270 по меже от дна оврага;
- от т.270 до т.288 по восточной стороне лесополосы;
- от т.288 до т.290 по меже;
- от т.290 до т.291 пересекая р. Ящерка;
- от т.291 до т.296 по меже до р. Ящерка;
- от т.296 до т.298 по южной стороне лесополосы;
- от т.298 до т.299 по меже;
- от т.299 до т.300 по восточной стороне лесополосы;
- от т.300 до т.305 по южной стороне лесополосы;
- от т.305 до т.308 по меже через пастбищный участок;
- от т.308 до т.310(Д) по восточной стороне лесополосы.

V. Участок границы с муниципальным образованием – Бурнакский сельсовет Жердевского района Тамбовской области (от Д до Е)

Граница с муниципальным образованием — Бурнакский сельсовет Жердевского района Тамбовской области проходит:

- от т.310(Д) до т.311 по юго-восточной стороне лесополосы;
- от т.311 до т.316 по южной стороне лесополосы;
- от т.316 до т.440 по середине р. Малая Бурначка;
- от т.440 до т.445 по меже до середины р. Малая Бурначка;
- от т.445 до т.447 по южной стороне лесополосы;
- от т.447 до т.450 по меже;
- от т.450 до т.451 по южной стороне лесополосы;
- от т.451 до т.455 по меже;
- от т.455 до т.532 по середине р. Клешня;
- от т.532 до т.600 по дну балки до середины р. Клешня;
- от т.600 до т.609(Е) пересекая полосу отвода железной дороги.

VI. Участок границы с муниципальным образованием – Токарёвский поселковый округ Токарёвского района Тамбовской области (от Е до Ж)

Граница с муниципальным образованием — Токарёвский поселковый округ Токарёвского района Тамбовской области проходит:

- от т.609(Е) до т.631 по юго-западной стороне полсы отвода железной дороги;
- от т.631 до т.632 пересекая полосу отвода железной дороги;
- от т.632 до т.640 по меже;
- от т.640 до т.645 по дну балки;
- от т.645 до т.677(Ж) по меже.

VII. Участок границы с муниципальным образованием – Абакумовский сельсовет Токарёвского района Тамбовской области (от Ж до А)

Граница с муниципальным образованием — Абакумовский сельсовет Токарёвского района Тамбовской области проходит:

- от т.677(Ж) до т.685 по меже;
- от т.685 до т.712 по середине пруда;
- от т.712 до т.1(А) по середине р. Битюг.

**Каталог координат
характерных точек границ муниципального образования -
Чичеринский сельсовет Токаревского района Тамбовской области**

Название (номер) межевого знака	Дирекционные углы (град. мин. сек.)	Длина линии(м)	X координата	Y координата
1			355815,56	1235194,09
	102° 59' 02"	127,83		
2			355786,84	1235318,65
	105° 59' 29"	526,91		
3			355641,68	1235825,17
	105° 54' 54"	67,47		
4			355623,18	1235890,05
	106° 34' 44"	506,11		
5			355478,77	1236375,12
	105° 06' 26"	90,05		
6			355455,3	1236462,06
	106° 44' 18"	271,52		
7			355377,1	1236722,08
	106° 22' 01"	339,76		
8			355281,36	1237048,07
	106° 13' 57"	267,91		
9			355206,47	1237305,3
	105° 03' 39"	217,4		
10			355149,98	1237515,23
	104° 21' 28"	76,1		
11			355131,11	1237588,95
	104° 40' 51"	380,69		
12			355034,63	1237957,21
	17° 28' 36"	542,23		
13			355551,83	1238120,05
	16° 57' 37"	379,69		
14			355915,01	1238230,81
	16° 06' 06"	342,07		
15			356243,66	1238325,68
	17° 56' 53"	55,07		
16			356296,05	1238342,65
	19° 16' 03"	368,48		
17			356643,89	1238464,24
	18° 39' 33"	361,19		
18			356986,1	1238579,8
	24° 06' 33"	23,8		
19			357007,82	1238589,52
	20° 04' 52"	148,27		
20			357147,08	1238640,43
	20° 08' 02"	31,14		
21			357176,32	1238651,15
	19° 24' 39"	81,51		
22			357253,2	1238678,24
	17° 36' 07"	203,83		
23			357447,49	1238739,88
	17° 51' 55"	104,31		
24			357546,77	1238771,88
	17° 01' 34"	195,76		
25			357733,95	1238829,2
	17° 32' 11"	389		
26			358104,87	1238946,41

Название (номер) межевого знака	Дирекционные углы (град. мин. сек.)	Длина линии(м)	X координата	Y координата
	18° 45' 58"	40,5		
27			358143,22	1238959,44
	123° 08' 02"	19,43		
28			358132,6	1238975,71
	116° 00' 35"	90,42		
29			358092,95	1239056,97
	116° 00' 29"	543,35		
30			357854,69	1239545,3
	115° 36' 26"	377,21		
31			357691,66	1239885,46
	115° 36' 26"	341,86		
32			357543,91	1240193,74
	349° 36' 29"	84,82		
33			357627,34	1240178,44
	350° 15' 23"	46,56		
34			357673,23	1240170,56
	348° 47' 54"	47,72		
35			357720,04	1240161,29
	349° 19' 03"	332,53		
36			358046,81	1240099,65
	94° 42' 01"	267,38		
37			358024,9	1240366,13
	94° 42' 14"	151,45		
38			358012,48	1240517,07
	94° 42' 04"	447,91		
39			357975,77	1240963,47
	92° 19' 33"	382,7		
40			357960,24	1241345,85
	93° 08' 35"	697,46		
41			357922	1242042,26
	27° 05' 07"	45,81		
42			357962,79	1242063,12
	23° 11' 33"	24,71		
43			357985,5	1242072,85
	24° 28' 17"	79,45		
44			358057,81	1242105,76
	27° 07' 37"	84,37		
45			358132,9	1242144,23
	24° 10' 19"	1454,53		
46			359459,9	1242739,83
	22° 45' 26"	63,57		
47			359518,52	1242764,42
	22° 50' 50"	73,87		
48			359586,59	1242793,1
	24° 11' 44"	92,81		
49			359671,25	1242831,14
	20° 55' 49"	32,25		
50			359701,37	1242842,66
	115° 26' 28"	213,65		
51			359609,59	1243035,59
	114° 44' 36"	229,58		
52			359513,5	1243244,09
	114° 02' 17"	495,11		
53			359311,82	1243696,26
	4° 16' 47"	309,01		

Название (номер) межевого знака	Дирекционные углы (град. мин. сек.)	Длина линии(м)	X координата	Y координата
54			359619,97	1243719,32
	5° 40' 54"	233,84		
55			359852,66	1243742,47
	4° 34' 59"	116,26		
56			359968,55	1243751,76
	8° 39' 24"	353,86		
57			360318,38	1243805,02
	6° 45' 58"	67,9		
58			360385,81	1243813,02
	9° 48' 15"	513,22		
59			360891,53	1243900,41
	9° 10' 04"	272,77		
60			361160,82	1243943,87
	9° 11' 22"	189,86		
61			361348,24	1243974,19
	9° 27' 49"	810,71		
62			362147,92	1244107,49
	355° 13' 14"	47,77		
63			362195,52	1244103,51
	356° 52' 34"	369,21		
64			362564,18	1244083,39
	356° 47' 56"	335,06		
65			362898,72	1244064,68
	357° 45' 39"	61,94		
66			362960,61	1244062,26
	356° 20' 06"	113,42		
67			363073,8	1244055,01
	356° 07' 15"	479,66		
68			363552,36	1244022,56
	92° 42' 52"	1001,34		
69			363504,94	1245022,78
	92° 49' 20"	862,16		
70			363462,49	1245883,89
	82° 34' 03"	321,12		
71			363504,03	1246202,31
	179° 09' 46"	446,9		
72			363057,18	1246208,84
	176° 47' 10"	423,81		
73			362634,04	1246232,6
	179° 04' 52"	507,51		
74			362126,6	1246240,74
	86° 00' 53"	702,86		
75			362175,45	1246941,9
	86° 20' 50"	425,04		
76			362202,53	1247366,08
	173° 26' 05"	48,89		
77			362153,96	1247371,67
	153° 38' 26"	44,84		
78			362113,78	1247391,58
	137° 10' 56"	168,63		
79			361990,09	1247506,19
	151° 09' 13"	27,53		
80			361965,98	1247519,47
	181° 14' 02"	32,51		
81			361933,48	1247518,77

Название (номер) межевого знака	Дирекционные углы (град. мин. сек.)	Длина линии(м)	X координата	Y координата
	133° 05' 14"	14,83		
82			361923,35	1247529,6
	148° 51' 57"	19,59		
83			361906,58	1247539,73
	181° 56' 40"	20,63		
84			361885,96	1247539,03
	201° 19' 34"	62,45		
85			361827,79	1247516,32
	81° 48' 57"	47,84		
86			361834,6	1247563,67
	65° 46' 43"	32,37		
87			361847,88	1247593,19
	41° 32' 54"	57,43		
88			361890,86	1247631,28
	32° 31' 45"	181,93		
89			362044,25	1247729,11
	41° 29' 11"	44,31		
90			362077,44	1247758,46
	71° 33' 54"	54,14		
91			362094,56	1247809,82
	83° 39' 40"	47,46		
92			362099,8	1247856,99
	106° 22' 56"	49,53		
93			362085,83	1247904,51
	116° 17' 49"	99,39		
94			362041,8	1247993,61
	117° 33' 23"	67,98		
95			362010,35	1248053,88
	90° 00' 00"	28,83		
96			362010,35	1248082,71
	60° 50' 19"	38,01		
97			362028,87	1248115,9
	57° 01' 23"	51,26		
98			362056,77	1248158,9
	36° 31' 44"	14,45		
99			362068,38	1248167,5
	10° 34' 09"	22,3		
100			362090,3	1248171,59
	354° 24' 36"	123,3		
101			362213,01	1248159,58
	334° 14' 35"	32,98		
102			362242,71	1248145,25
	339° 55' 23"	19,31		
103			362260,85	1248138,62
	354° 58' 26"	40,41		
104			362301,1	1248135,08
	88° 54' 49"	239,43		
105			362305,64	1248374,47
	100° 46' 45"	88,92		
106			362289,01	1248461,82
	97° 06' 34"	367,07		
107			362243,58	1248826,07
	94° 17' 03"	502,8		
108			362206,02	1249327,47
	90° 51' 22"	340,69		

Название (номер) межевого знака	Дирекционные углы (град. мин. сек.)	Длина линии(м)	X координата	Y координата
109			362200,93	1249668,12
	90° 15' 54"	503,72		
110			362198,6	1250171,83
	87° 50' 33"	511,07		
111			362217,84	1250682,54
	60° 32' 51"	606,63		
112			362516,12	1251210,77
	58° 28' 06"	500,97		
113			362778,11	1251637,77
	333° 15' 18"	237,77		
114			362990,44	1251530,77
	62° 26' 19"	654,98		
115			363293,5	1252111,42
	61° 56' 06"	477,52		
116			363518,16	1252532,79
	62° 08' 32"	518,73		
117			363760,55	1252991,4
	62° 04' 30"	486,87		
118			363988,56	1253421,58
	62° 22' 18"	508,98		
119			364224,59	1253872,52
	60° 39' 42"	430,52		
120			364435,53	1254247,82
	27° 34' 39"	20,5		
121			364453,7	1254257,31
	46° 16' 33"	6,35		
122			364458,09	1254261,9
	177° 18' 38"	394,89		
123			364063,63	1254280,43
	178° 19' 58"	31,96		
124			364031,68	1254281,36
	179° 11' 46"	399,9		
125			363631,82	1254286,97
	92° 47' 04"	56,82		
126			363629,06	1254343,72
	185° 53' 20"	761,03		
127			362872,05	1254265,64
	188° 43' 43"	369,01		
128			362507,31	1254209,64
	191° 27' 17"	95,47		
129			362413,74	1254190,68
	225° 35' 12"	217,58		
130			362261,47	1254035,26
	209° 04' 09"	137,47		
131			362141,32	1253968,47
	212° 51' 31"	64,21		
132			362087,38	1253933,63
	234° 29' 22"	59,19		
133			362053	1253885,45
	223° 14' 05"	85,39		
134			361990,79	1253826,96
	247° 01' 42"	52,37		
135			361970,35	1253778,74
	240° 25' 57"	117,4		
136			361912,42	1253676,63

Название (номер) межевого знака	Дирекционные углы (град. мин. сек.)	Длина линии(м)	X координата	Y координата
	232° 21' 44"	124,6		
137			361836,33	1253577,96
	246° 52' 54"	114,26		
138			361791,47	1253472,88
	242° 02' 46"	111,63		
139			361739,14	1253374,27
	246° 07' 59"	63,94		
140			361713,27	1253315,8
	238° 47' 01"	125,63		
141			361648,16	1253208,36
	250° 03' 26"	92,06		
142			361616,76	1253121,82
	258° 29' 29"	76,89		
143			361601,42	1253046,48
	258° 38' 55"	100,44		
144			361581,65	1252948
	271° 35' 21"	116,1		
145			361584,87	1252831,94
	278° 25' 05"	75,96		
146			361595,99	1252756,8
	286° 18' 10"	77,77		
147			361617,82	1252682,16
	286° 01' 39"	49,84		
148			361631,58	1252634,26
	269° 35' 24"	97,84		
149			361630,88	1252536,42
	257° 18' 11"	70,57		
150			361615,37	1252467,58
	232° 42' 18"	84,65		
151			361564,08	1252400,24
	197° 22' 48"	36,93		
152			361528,84	1252389,21
	177° 56' 44"	29,85		
153			361499,01	1252390,28
	181° 37' 18"	110,24		
154			361388,81	1252387,16
	215° 25' 01"	45,28		
155			361351,91	1252360,92
	198° 59' 25"	34,26		
156			361319,51	1252349,77
	176° 57' 06"	76,91		
157			361242,71	1252353,86
	162° 38' 08"	49,59		
158			361195,38	1252368,66
	133° 46' 59"	45,61		
159			361163,82	1252401,59
	131° 51' 34"	77,7		
160			361111,97	1252459,46
	153° 24' 35"	40,57		
161			361075,69	1252477,62
	140° 29' 40"	61,15		
162			361028,51	1252516,52
	152° 48' 38"	67,3		
163			360968,65	1252547,27
	155° 03' 55"	53,44		

Название (номер) межевого знака	Дирекционные углы (град. мин. сек.)	Длина линии(м)	X координата	Y координата
164			360920,19	1252569,8
	172° 36' 03"	69,5		
165			360851,27	1252578,75
	208° 36' 10"	17,98		
166			360835,48	1252570,14
	208° 41' 22"	20,27		
167			360817,7	1252560,41
	242° 28' 34"	35,27		
168			360801,4	1252529,13
	241° 08' 48"	29,57		
169			360787,13	1252503,23
	198° 42' 13"	26,29		
170			360762,23	1252494,8
	163° 14' 24"	18,93		
171			360744,1	1252500,26
	143° 21' 33"	40,03		
172			360711,98	1252524,15
	189° 19' 36"	52,82		
173			360659,86	1252515,59
	208° 27' 35"	128,36		
174			360547,01	1252454,42
	203° 24' 55"	26,37		
175			360522,81	1252443,94
	192° 15' 00"	39,21		
176			360484,49	1252435,62
	172° 33' 36"	66,57		
177			360418,48	1252444,24
	171° 26' 22"	46,49		
178			360372,51	1252451,16
	194° 16' 31"	55,8		
179			360318,43	1252437,4
	217° 44' 18"	34,57		
180			360291,09	1252416,24
	242° 36' 37"	57,17		
181			360264,79	1252365,48
	232° 25' 39"	128,87		
182			360186,21	1252263,34
	222° 33' 11"	4,97		
183			360182,55	1252259,98
	129° 52' 34"	135,07		
184			360095,95	1252363,64
	129° 39' 01"	447,91		
185			359810,14	1252708,51
	136° 01' 45"	100		
186			359738,17	1252777,94
	132° 05' 30"	396,07		
187			359472,68	1253071,85
	132° 05' 23"	393,44		
188			359208,96	1253363,82
	132° 44' 17"	505,77		
189			358865,72	1253735,29
	187° 55' 59"	497,76		
190			358372,72	1253666,59
	187° 29' 46"	377,9		
191			357998,05	1253617,29

Название (номер) межевого знака	Дирекционные углы (град. мин. сек.)	Длина линии(м)	X координата	Y координата
	187° 53' 22"	453,36		
192			357548,98	1253555,06
	187° 56' 46"	494,49		
193			357059,24	1253486,7
	189° 06' 31"	542,62		
194			356523,46	1253400,8
	120° 10' 31"	21,31		
195			356512,75	1253419,22
	120° 39' 57"	222,58		
196			356399,23	1253610,67
	74° 15' 34"	539,32		
197			356545,54	1254129,77
	127° 51' 55"	354,35		
198			356328,04	1254409,51
	127° 02' 29"	15,37		
199			356318,78	1254421,78
	128° 55' 06"	18,35		
200			356307,25	1254436,06
	214° 50' 43"	426,86		
201			355956,93	1254192,17
	216° 29' 34"	333,11		
202			355689,13	1253994,06
	216° 29' 16"	23,69		
203			355670,08	1253979,97
	216° 29' 44"	142,01		
204			355555,92	1253895,51
	216° 42' 34"	499,22		
205			355155,71	1253597,1
	217° 39' 55"	499,31		
206			354760,46	1253292
	216° 34' 55"	444,67		
207			354403,39	1253026,99
	210° 08' 05"	122,9		
208			354297,1	1252965,29
	210° 27' 53"	244,55		
209			354086,31	1252841,3
	193° 29' 48"	540,9		
210			353560,35	1252715,06
	268° 16' 59"	23,03		
211			353559,66	1252692,04
	268° 14' 31"	52,47		
212			353558,05	1252639,59
	271° 58' 07"	715,85		
213			353582,64	1251924,16
	271° 47' 45"	572,45		
214			353600,58	1251351,99
	272° 26' 49"	568,24		
215			353624,84	1250784,27
	272° 08' 42"	1051,63		
216			353664,2	1249733,38
	1° 31' 43"	1190,29		
217			354854,07	1249765,13
	3° 59' 50"	648		
218			355500,49	1249810,3
	270° 01' 20"	516,24		

Название (номер) межевого знака	Дирекционные углы (град. мин. сек.)	Длина линии(м)	X координата	Y координата
219			355500,69	1249294,06
	270° 24' 29"	591,04		
220			355504,9	1248703,03
	271° 53' 30"	43,92		
221			355506,35	1248659,13
	141° 42' 35"	25,9		
222			355486,02	1248675,18
	140° 59' 46"	34,86		
223			355458,93	1248697,12
	154° 00' 19"	21,56		
224			355439,55	1248706,57
	161° 26' 01"	20,67		
225			355419,96	1248713,15
	174° 51' 26"	19,08		
226			355400,96	1248714,86
	183° 28' 35"	18,96		
227			355382,03	1248713,71
	195° 00' 29"	20,74		
228			355362	1248708,34
	213° 35' 42"	23,42		
229			355342,49	1248695,38
	230° 34' 23"	30,8		
230			355322,93	1248671,59
	233° 54' 22"	42,98		
231			355297,61	1248636,86
	239° 31' 28"	52,33		
232			355271,07	1248591,76
	243° 29' 17"	28,99		
233			355258,13	1248565,82
	252° 44' 22"	13,89		
234			355254,01	1248552,56
	268° 15' 04"	11,8		
235			355253,65	1248540,77
	282° 34' 33"	17,22		
236			355257,4	1248523,96
	305° 54' 15"	19,81		
237			355269,02	1248507,91
	318° 17' 36"	33,23		
238			355293,83	1248485,8
	324° 31' 22"	27,48		
239			355316,21	1248469,85
	314° 37' 43"	18,55		
240			355329,24	1248456,65
	277° 39' 34"	21,01		
241			355332,04	1248435,83
	264° 26' 56"	21,09		
242			355330	1248414,84
	258° 14' 35"	16,59		
243			355326,62	1248398,6
	257° 22' 04"	15,64		
244			355323,2	1248383,34
	233° 56' 16"	12,06		
245			355316,1	1248373,59
	206° 37' 18"	13,59		
246			355303,95	1248367,5

Название (номер) межевого знака	Дирекционные углы (град. мин. сек.)	Длина линии(м)	X координата	Y координата
	301° 14' 28"	17,01		
247			355312,77	1248352,96
	317° 28' 29"	71,24		
248			355365,27	1248304,81
	336° 37' 13"	23,66		
249			355386,99	1248295,42
	323° 42' 19"	29,48		
250			355410,75	1248277,97
	315° 41' 45"	36,68		
251			355437	1248252,35
	309° 55' 36"	42,38		
252			355464,2	1248219,85
	311° 14' 00"	30,78		
253			355484,49	1248196,7
	300° 15' 10"	33,86		
254			355501,55	1248167,45
	331° 06' 55"	26,19		
255			355524,48	1248154,8
	314° 57' 56"	23,55		
256			355541,12	1248138,14
	326° 18' 18"	32,21		
257			355567,92	1248120,27
	335° 27' 44"	30,34		
258			355595,52	1248107,67
	325° 11' 35"	29,17		
259			355619,47	1248091,02
	340° 33' 01"	29,28		
260			355647,08	1248081,27
	337° 14' 23"	27,3		
261			355672,25	1248070,71
	344° 02' 15"	27,64		
262			355698,82	1248063,11
	351° 02' 28"	13,1		
263			355711,76	1248061,07
	351° 19' 29"	30,76		
264			355742,17	1248056,43
	267° 17' 02"	840,32		
265			355702,35	1247217,05
	267° 17' 01"	121,75		
266			355696,58	1247095,44
	267° 17' 04"	253,28		
267			355684,58	1246842,44
	156° 59' 38"	27,74		
268			355659,05	1246853,28
	265° 11' 07"	373,75		
269			355627,68	1246480,85
	266° 56' 59"	499,33		
270			355601,11	1245982,23
	192° 40' 29"	201,81		
271			355404,22	1245937,95
	192° 05' 41"	483,03		
272			354931,91	1245836,74
	121° 04' 25"	358,29		
273			354746,98	1246143,62
	175° 06' 12"	32,92		

Название (номер) межевого знака	Дирекционные углы (град. мин. сек.)	Длина линии(м)	X координата	Y координата
274			354714,18	1246146,43
	175° 49' 27"	473,23		
275			354242,21	1246180,89
	174° 49' 13"	498,23		
276			353746,01	1246225,87
	165° 53' 49"	179,06		
277			353572,35	1246269,5
	164° 00' 52"	500,15		
278			353091,54	1246407,24
	162° 27' 29"	498,93		
279			352615,81	1246557,62
	131° 21' 05"	142,11		
280			352521,92	1246664,3
	131° 22' 36"	341,04		
281			352296,49	1246920,21
	165° 01' 58"	148,84		
282			352152,7	1246958,65
	173° 34' 48"	632,83		
283			351523,84	1247029,41
	170° 49' 22"	424,04		
284			351105,23	1247097,04
	167° 53' 11"	505,31		
285			350611,17	1247203,08
	173° 58' 06"	259,71		
286			350352,9	1247230,37
	174° 53' 44"	500,16		
287			349854,72	1247274,87
	175° 20' 00"	499,29		
288			349357,09	1247315,49
	276° 42' 30"	511,07		
289			349416,79	1246807,92
	290° 29' 22"	89,79		
290			349448,22	1246723,81
	286° 05' 48"	80,68		
291			349470,59	1246646,29
	286° 05' 26"	131,19		
292			349506,95	1246520,24
	279° 14' 00"	230,41		
293			349543,92	1246292,82
	241° 17' 19"	383,43		
294			349359,72	1245956,53
	241° 29' 35"	254,3		
295			349238,35	1245733,06
	237° 08' 51"	235,09		
296			349110,82	1245535,57
	237° 35' 54"	234,75		
297			348985,03	1245337,37
	240° 35' 09"	496,56		
298			348741,16	1244904,82
	318° 27' 27"	391,48		
299			349034,17	1244645,2
	317° 40' 39"	737,75		
300			349579,64	1244148,47
	231° 12' 38"	32,42		
301			349559,33	1244123,2

Название (номер) межевого знака	Дирекционные углы (град. мин. сек.)	Длина линии(м)	X координата	Y координата
	231° 12' 34"	460,3		
302			349270,96	1243764,42
	232° 26' 31"	696,99		
303			348846,1	1243211,89
	234° 07' 52"	254,82		
304			348696,79	1243005,39
	223° 19' 12"	316,66		
305			348466,41	1242788,14
	135° 06' 59"	247,42		
306			348291,1	1242962,74
	143° 06' 42"	788,96		
307			347660,08	1243436,32
	150° 37' 54"	572,51		
308			347161,15	1243717,09
	161° 46' 27"	321,36		
309			346855,91	1243817,6
	163° 07' 49"	734,84		
310			346152,69	1244030,85
	229° 21' 26"	623,11		
311			345746,83	1243558,04
	251° 57' 15"	509,88		
312			345588,88	1243073,24
	255° 10' 44"	284,71		
313			345516,05	1242798
	252° 29' 03"	197,56		
314			345456,59	1242609,6
	251° 52' 57"	99,27		
315			345425,72	1242515,25
	248° 04' 40"	79,23		
316			345396,14	1242441,75
	112° 24' 55"	8,84		
317			345392,77	1242449,92
	115° 56' 01"	8,12		
318			345389,22	1242457,22
	124° 54' 36"	10,29		
319			345383,33	1242465,66
	136° 24' 27"	11,52		
320			345374,99	1242473,6
	151° 02' 49"	10,41		
321			345365,88	1242478,64
	150° 10' 04"	8,95		
322			345358,12	1242483,09
	175° 07' 04"	6,81		
323			345351,33	1242483,67
	189° 26' 09"	14,15		
324			345337,37	1242481,35
	208° 38' 35"	37,99		
325			345304,03	1242463,14
	202° 01' 32"	17,57		
326			345287,74	1242456,55
	189° 47' 43"	4,53		
327			345283,28	1242455,78
	166° 14' 22"	31,74		
328			345252,45	1242463,33
	153° 57' 04"	19,86		

Название (номер) межевого знака	Дирекционные углы (град. мин. сек.)	Длина линии(м)	X координата	Y координата
329			345234,61	1242472,05
	147° 17' 23"	29,03		
330			345210,18	1242487,74
	135° 00' 00"	13,7		
331			345200,49	1242497,43
	115° 43' 12"	16,98		
332			345193,12	1242512,73
	108° 57' 47"	13,72		
333			345188,66	1242525,71
	103° 58' 01"	36,13		
334			345179,94	1242560,77
	114° 18' 05"	25,93		
335			345169,27	1242584,4
	125° 39' 57"	20,27		
336			345157,45	1242600,87
	128° 32' 47"	63,16		
337			345118,09	1242650,27
	129° 13' 59"	51,51		
338			345085,51	1242690,17
	134° 03' 44"	65,24		
339			345040,14	1242737,05
	137° 13' 32"	42,79		
340			345008,73	1242766,11
	134° 37' 59"	19,87		
341			344994,77	1242780,25
	125° 06' 16"	8,76		
342			344989,73	1242787,42
	115° 40' 56"	16,54		
343			344982,56	1242802,33
	108° 30' 02"	5,52		
344			344980,81	1242807,56
	90° 00' 00"	7,56		
345			344980,81	1242815,12
	87° 35' 55"	9,31		
346			344981,2	1242824,42
	80° 11' 56"	11,4		
347			344983,14	1242835,65
	87° 02' 49"	7,57		
348			344983,53	1242843,21
	93° 13' 56"	10,29		
349			344982,95	1242853,48
	119° 00' 09"	6,41		
350			344979,84	1242859,09
	129° 20' 07"	7,02		
351			344975,39	1242864,52
	139° 39' 39"	6,87		
352			344970,15	1242868,97
	149° 45' 14"	8,08		
353			344963,17	1242873,04
	161° 33' 54"	15,94		
354			344948,05	1242878,08
	190° 21' 07"	4,34		
355			344943,78	1242877,3
	213° 24' 53"	36,94		
356			344912,95	1242856,96

Название (номер) межевого знака	Дирекционные углы (град. мин. сек.)	Длина линии(м)	X координата	Y координата
	208° 16' 01"	11,44		
357			344902,87	1242851,54
	190° 46' 52"	8,29		
358			344894,73	1242849,99
	181° 21' 20"	16,48		
359			344878,25	1242849,6
	169° 53' 32"	27,58		
360			344851,1	1242854,44
	157° 44' 54"	27,65		
361			344825,51	1242864,91
	156° 49' 45"	16,24		
362			344810,58	1242871,3
	193° 19' 14"	15,15		
363			344795,84	1242867,81
	201° 56' 52"	37,83		
364			344760,75	1242853,67
	170° 58' 44"	4,91		
365			344755,9	1242854,44
	166° 21' 46"	41,1		
366			344715,96	1242864,13
	173° 07' 45"	22,65		
367			344693,47	1242866,84
	193° 41' 11"	40,91		
368			344653,72	1242857,16
	184° 18' 48"	20,61		
369			344633,17	1242855,61
	167° 49' 12"	19,24		
370			344614,36	1242859,67
	161° 33' 01"	12,26		
371			344602,73	1242863,55
	140° 01' 51"	31,37		
372			344578,69	1242883,7
	138° 12' 50"	29,64		
373			344556,59	1242903,45
	137° 32' 55"	31,01		
374			344533,71	1242924,38
	135° 02' 30"	19,46		
375			344519,94	1242938,13
	147° 51' 19"	22,22		
376			344501,13	1242949,95
	150° 47' 18"	16,66		
377			344486,59	1242958,08
	156° 20' 01"	32,81		
378			344456,54	1242971,25
	162° 02' 36"	29,55		
379			344428,43	1242980,36
	158° 10' 01"	36,97		
380			344394,11	1242994,11
	155° 37' 05"	18,31		
381			344377,43	1243001,67
	146° 10' 31"	21,23		
382			344359,79	1243013,49
	138° 55' 32"	12,08		
383			344350,68	1243021,43
	116° 15' 17"	14,04		

Название (номер) межевого знака	Дирекционные углы (град. мин. сек.)	Длина линии(м)	X координата	Y координата
384			344344,47	1243034,02
	124° 43' 08"	18,38		
385			344334	1243049,13
	119° 16' 16"	27,75		
386			344320,43	1243073,34
	132° 33' 38"	6,31		
387			344316,16	1243077,99
	126° 26' 22"	10,12		
388			344310,15	1243086,13
	122° 38' 22"	11,5		
389			344303,95	1243095,81
	117° 22' 29"	12,66		
390			344298,13	1243107,05
	114° 12' 16"	14,66		
391			344292,12	1243120,42
	107° 32' 35"	11,58		
392			344288,63	1243131,46
	103° 43' 36"	8,98		
393			344286,5	1243140,18
	124° 42' 25"	15,31		
394			344277,78	1243152,77
	145° 00' 54"	13,5		
395			344266,72	1243160,51
	166° 53' 24"	8,55		
396			344258,39	1243162,45
	193° 46' 25"	10,58		
397			344248,11	1243159,93
	188° 06' 37"	12,33		
398			344235,9	1243158,19
	181° 06' 02"	9,89		
399			344226,01	1243158
	164° 39' 04"	8,05		
400			344218,25	1243160,13
	152° 55' 43"	18,72		
401			344201,58	1243168,65
	143° 09' 27"	12,61		
402			344191,49	1243176,21
	134° 02' 34"	23,71		
403			344175,01	1243193,25
	141° 10' 40"	12,68		
404			344165,13	1243201,2
	133° 56' 14"	20,97		
405			344150,58	1243216,3
	130° 53' 31"	7,7		
406			344145,54	1243222,12
	126° 51' 29"	9,69		
407			344139,73	1243229,87
	122° 15' 03"	12,37		
408			344133,13	1243240,33
	120° 58' 48"	18,07		
409			344123,83	1243255,82
	126° 31' 17"	36,16		
410			344102,31	1243284,88
	135° 03' 07"	15,63		
411			344091,25	1243295,92

Название (номер) межевого знака	Дирекционные углы (град. мин. сек.)	Длина линии(м)	X координата	Y координата
	142° 51' 45"	8,99		
412			344084,08	1243301,85
	151° 32' 37"	7,72		
413			344077,29	1243305,03
	180° 00' 00"	9,5		
414			344067,79	1243305,03
	182° 35' 47"	12,8		
415			344055	1243304,45
	192° 41' 41"	9,74		
416			344045,5	1243302,31
	217° 56' 32"	17,96		
417			344031,34	1243291,27
	217° 24' 53"	19,77		
418			344015,64	1243279,26
	198° 39' 59"	13,31		
419			344003,03	1243275
	197° 01' 01"	15,21		
420			343988,49	1243270,55
	202° 57' 28"	38,74		
421			343952,82	1243255,44
	208° 19' 57"	11,02		
422			343943,12	1243250,21
	206° 17' 38"	17,95		
423			343927,03	1243242,26
	195° 42' 58"	9,27		
424			343918,11	1243239,75
	194° 52' 19"	6,82		
425			343911,52	1243238
	213° 03' 12"	25,21		
426			343890,39	1243224,25
	211° 53' 58"	41,8		
427			343854,9	1243202,16
	213° 05' 56"	16,66		
428			343840,94	1243193,06
	220° 37' 39"	7,14		
429			343835,52	1243188,41
	240° 02' 30"	16,32		
430			343827,37	1243174,27
	231° 57' 23"	5,66		
431			343823,88	1243169,81
	252° 14' 33"	10,16		
432			343820,78	1243160,13
	249° 34' 16"	10,54		
433			343817,1	1243150,25
	266° 20' 41"	12,23		
434			343816,32	1243138,04
	269° 02' 52"	11,43		
435			343816,13	1243126,61
	278° 24' 40"	15,86		
436			343818,45	1243110,92
	270° 59' 10"	11,62		
437			343818,65	1243099,3
	267° 21' 44"	12,6		
438			343818,07	1243086,71
	257° 26' 32"	10,72		

Название (номер) межевого знака	Дирекционные углы (град. мин. сек.)	Длина линии(м)	X координата	Y координата
439			343815,74	1243076,25
	211° 12' 10"	22,62		
440			343796,39	1243064,53
	290° 49' 15"	83,87		
441			343826,2	1242986,14
	287° 33' 53"	119,09		
442			343862,14	1242872,6
	286° 31' 55"	208,65		
443			343921,51	1242672,58
	288° 16' 34"	595,38		
444			344108,22	1242107,23
	287° 56' 01"	500,27		
445			344262,26	1241631,27
	287° 21' 35"	530,32		
446			344420,49	1241125,11
	287° 25' 51"	469,7		
447			344561,19	1240676,98
	287° 47' 38"	799,62		
448			344805,55	1239915,61
	287° 47' 16"	489,64		
449			344955,13	1239449,38
	250° 06' 14"	197,05		
450			344888,07	1239264,09
	276° 16' 55"	765,19		
451			344971,8	1238503,49
	276° 39' 26"	372,9		
452			345015,03	1238133,1
	276° 48' 51"	503,34		
453			345074,75	1237633,32
	268° 03' 25"	102,93		
454			345071,26	1237530,45
	265° 40' 04"	17,87		
455			345069,91	1237512,63
	143° 22' 22"	10,39		
456			345061,57	1237518,83
	150° 31' 57"	15,37		
457			345048,19	1237526,39
	173° 52' 13"	7,21		
458			345041,02	1237527,16
	177° 45' 24"	4,85		
459			345036,17	1237527,35
	184° 07' 53"	10,69		
460			345025,51	1237526,58
	199° 27' 45"	9,87		
461			345016,2	1237523,29
	211° 05' 41"	12		
462			345005,92	1237517,09
	210° 57' 50"	9,04		
463			344998,17	1237512,44
	201° 02' 01"	10,81		
464			344988,08	1237508,56
	178° 36' 41"	16,09		
465			344971,99	1237508,95
	183° 36' 12"	18,46		
466			344953,57	1237507,79

Название (номер) межевого знака	Дирекционные углы (град. мин. сек.)	Длина линии(м)	X координата	Y координата
	196° 24' 13"	6,87		
467			344946,98	1237505,85
	219° 21' 19"	9,78		
468			344939,42	1237499,65
	230° 37' 32"	18,03		
469			344927,98	1237485,71
	230° 14' 50"	19,41		
470			344915,57	1237470,79
	219° 04' 39"	11,99		
471			344906,26	1237463,23
	210° 33' 13"	14,85		
472			344893,47	1237455,68
	206° 11' 16"	28,53		
473			344867,87	1237443,09
	202° 08' 48"	16,95		
474			344852,17	1237436,7
	204° 36' 47"	20,48		
475			344833,55	1237428,17
	197° 35' 10"	12,81		
476			344821,34	1237424,3
	181° 47' 24"	6,4		
477			344814,94	1237424,1
	180° 00' 00"	11,05		
478			344803,89	1237424,1
	180° 50' 17"	12,99		
479			344790,9	1237423,91
	191° 58' 34"	15,86		
480			344775,39	1237420,62
	194° 42' 13"	16,04		
481			344759,88	1237416,55
	187° 49' 47"	9,98		
482			344749,99	1237415,19
	171° 58' 24"	12,53		
483			344737,58	1237416,94
	173° 20' 09"	24,99		
484			344712,76	1237419,84
	177° 15' 25"	16,3		
485			344696,48	1237420,62
	181° 49' 41"	12,23		
486			344684,26	1237420,23
	199° 02' 40"	11,89		
487			344673,02	1237416,35
	203° 08' 06"	11,81		
488			344662,16	1237411,71
	199° 47' 17"	8,03		
489			344654,6	1237408,99
	192° 31' 12"	7,15		
490			344647,62	1237407,44
	180° 00' 00"	7,76		
491			344639,86	1237407,44
	168° 39' 08"	8,89		
492			344631,14	1237409,19
	164° 31' 06"	10,86		
493			344620,67	1237412,09
	156° 57' 12"	9,91		

Название (номер) межевого знака	Дирекционные углы (град. мин. сек.)	Длина линии(м)	X координата	Y координата
494			344611,55	1237415,97
	150° 29' 59"	13,36		
495			344599,92	1237422,55
	147° 16' 12"	12,91		
496			344589,06	1237429,53
	148° 19' 17"	23,23		
497			344569,29	1237441,73
	155° 47' 45"	25,51		
498			344546,02	1237452,19
	180° 00' 00"	5,24		
499			344540,78	1237452,19
	163° 00' 21"	4,65		
500			344536,33	1237453,55
	176° 09' 59"	5,83		
501			344530,51	1237453,94
	180° 00' 00"	8,34		
502			344522,17	1237453,94
	190° 41' 50"	10,45		
503			344511,9	1237452
	204° 00' 12"	15,71		
504			344497,55	1237445,61
	185° 13' 07"	4,29		
505			344493,28	1237445,22
	175° 07' 04"	6,81		
506			344486,49	1237445,8
	170° 33' 20"	10,6		
507			344476,03	1237447,54
	171° 12' 23"	16,48		
508			344459,74	1237450,06
	178° 39' 52"	8,15		
509			344451,59	1237450,25
	182° 07' 09"	10,28		
510			344441,32	1237449,87
	192° 37' 33"	11,53		
511			344430,07	1237447,35
	205° 43' 35"	5,81		
512			344424,84	1237444,83
	222° 41' 43"	6,86		
513			344419,8	1237440,18
	220° 33' 24"	12,5		
514			344410,3	1237432,05
	228° 06' 01"	30,2		
515			344390,13	1237409,57
	230° 03' 07"	13,89		
516			344381,21	1237398,92
	212° 29' 40"	7,58		
517			344374,82	1237394,85
	198° 24' 44"	7,98		
518			344367,25	1237392,33
	191° 18' 36"	7,9		
519			344359,5	1237390,78
	176° 32' 24"	10,44		
520			344349,08	1237391,41
	172° 32' 32"	25,43		
521			344323,87	1237394,71

Название (номер) межевого знака	Дирекционные углы (град. мин. сек.)	Длина линии(м)	X координата	Y координата
	171° 55' 06"	46,8		
522			344277,53	1237401,29
	167° 43' 35"	24,6		
523			344253,49	1237406,52
	172° 07' 20"	24,08		
524			344229,64	1237409,82
	174° 20' 51"	21,63		
525			344208,12	1237411,95
	179° 01' 26"	22,3		
526			344185,82	1237412,33
	174° 18' 55"	52,8		
527			344133,28	1237417,56
	175° 01' 51"	40,29		
528			344093,14	1237421,05
	178° 58' 50"	11,24		
529			344081,9	1237421,25
	153° 59' 20"	9,71		
530			344073,17	1237425,51
	163° 44' 46"	14,54		
531			344059,21	1237429,58
	152° 04' 00"	14,05		
532			344046,8	1237436,16
	218° 01' 34"	5,65		
533			344042,35	1237432,68
	212° 09' 52"	8,02		
534			344035,56	1237428,41
	218° 28' 32"	12,13		
535			344026,06	1237420,86
	232° 34' 39"	24,88		
536			344010,94	1237401,1
	234° 30' 35"	14,04		
537			344002,79	1237389,67
	245° 58' 05"	17,61		
538			343995,62	1237373,59
	245° 22' 35"	17,69		
539			343988,25	1237357,51
	254° 34' 21"	17,48		
540			343983,6	1237340,66
	266° 49' 34"	10,48		
541			343983,02	1237330,2
	267° 13' 22"	16,1		
542			343982,24	1237314,12
	267° 40' 00"	28,49		
543			343981,08	1237285,65
	260° 15' 26"	13,77		
544			343978,75	1237272,08
	232° 10' 01"	12,02		
545			343971,38	1237262,59
	211° 30' 49"	20,01		
546			343954,32	1237252,13
	213° 17' 19"	16,23		
547			343940,75	1237243,22
	211° 02' 48"	15,4		
548			343927,56	1237235,28
	208° 56' 00"	18,83		

Название (номер) межевого знака	Дирекционные углы (град. мин. сек.)	Длина линии(м)	X координата	Y координата
549			343911,08	1237226,17
	210° 33' 47"	11,03		
550			343901,58	1237220,56
	224° 58' 30"	16,17		
551			343890,14	1237209,13
	231° 43' 18"	14,08		
552			343881,42	1237198,08
	233° 54' 12"	19,42		
553			343869,98	1237182,39
	221° 44' 01"	19,48		
554			343855,44	1237169,42
	219° 14' 52"	23,28		
555			343837,41	1237154,69
	224° 58' 32"	33,16		
556			343813,95	1237131,25
	233° 48' 37"	28,3		
557			343797,24	1237108,41
	235° 11' 11"	44,7		
558			343771,72	1237071,71
	225° 37' 35"	21,35		
559			343756,79	1237056,45
	243° 23' 43"	12,88		
560			343751,02	1237044,93
	251° 13' 17"	18,98		
561			343744,91	1237026,96
	249° 37' 07"	12,66		
562			343740,5	1237015,09
	240° 13' 21"	32,8		
563			343724,21	1236986,62
	241° 40' 54"	40,05		
564			343705,21	1236951,36
	240° 08' 41"	23,84		
565			343693,34	1236930,68
	236° 15' 03"	13,45		
566			343685,87	1236919,5
	246° 53' 29"	25,07		
567			343676,03	1236896,44
	244° 52' 03"	11,98		
568			343670,94	1236885,59
	246° 33' 25"	11,08		
569			343666,53	1236875,42
	242° 44' 37"	13,34		
570			343660,42	1236863,56
	227° 29' 45"	11,04		
571			343652,96	1236855,42
	227° 21' 24"	23,04		
572			343637,35	1236838,47
	204° 51' 06"	10,47		
573			343627,85	1236834,07
	207° 51' 01"	20,34		
574			343609,87	1236824,57
	195° 36' 53"	8,8		
575			343601,39	1236822,2
	208° 13' 38"	10,02		
576			343592,56	1236817,46

Название (номер) межевого знака	Дирекционные углы (град. мин. сек.)	Длина линии(м)	X координата	Y координата
	216° 52' 42"	13,56		
577			343581,71	1236809,32
	225° 00' 00"	7,2		
578			343576,62	1236804,23
	229° 28' 49"	18,29		
579			343564,74	1236790,33
	230° 10' 40"	13,24		
580			343556,26	1236780,16
	239° 55' 15"	7,44		
581			343552,53	1236773,72
	244° 12' 34"	10,92		
582			343547,78	1236763,89
	245° 35' 32"	19,72		
583			343539,63	1236745,93
	243° 26' 06"	9,86		
584			343535,22	1236737,11
	220° 35' 29"	6,26		
585			343530,47	1236733,04
	207° 21' 36"	10,31		
586			343521,31	1236728,3
	196° 18' 33"	14,49		
587			343507,4	1236724,23
	198° 24' 58"	9,65		
588			343498,24	1236721,18
	214° 05' 25"	12,7		
589			343487,72	1236714,06
	231° 36' 26"	10,39		
590			343481,27	1236705,92
	244° 25' 59"	25,93		
591			343470,08	1236682,53
	243° 24' 01"	29,57		
592			343456,84	1236656,09
	239° 01' 35"	9,89		
593			343451,75	1236647,61
	244° 15' 29"	41,4		
594			343433,77	1236610,32
	254° 56' 29"	23,52		
595			343427,66	1236587,61
	251° 17' 33"	23,26		
596			343420,2	1236565,58
	256° 56' 16"	28,54		
597			343413,75	1236537,78
	255° 45' 33"	46,87		
598			343402,22	1236492,35
	255° 29' 05"	20,31		
599			343397,13	1236472,69
	240° 12' 11"	5,47		
600			343394,41	1236467,94
	210° 52' 37"	7,91		
601			343387,62	1236463,88
	204° 54' 04"	10,47		
602			343378,12	1236459,47
	195° 14' 47"	11,6		
603			343366,93	1236456,42
	209° 43' 08"	8,21		

Название (номер) межевого знака	Дирекционные углы (град. мин. сек.)	Длина линии(м)	X координата	Y координата
604			343359,8	1236452,35
	216° 51' 02"	11,87		
605			343350,3	1236445,23
	239° 36' 35"	22,79		
606			343338,77	1236425,57
	240° 41' 53"	25,66		
607			343326,21	1236403,19
	242° 04' 31"	32,61		
608			343310,94	1236374,38
	247° 18' 42"	30,23		
609			343299,28	1236346,49
	311° 49' 03"	146,09		
610			343396,69	1236237,61
	314° 34' 41"	73,93		
611			343448,58	1236184,95
	312° 40' 32"	20,05		
612			343462,17	1236170,21
	38° 06' 44"	37,09		
613			343491,35	1236193,1
	310° 32' 20"	702,07		
614			343947,67	1235659,55
	36° 45' 04"	47,31		
615			343985,58	1235687,86
	309° 09' 04"	295,8		
616			344172,34	1235458,47
	268° 26' 02"	70,26		
617			344170,42	1235388,24
	310° 42' 19"	448,7		
618			344463,05	1235048,09
	311° 15' 30"	528,24		
619			344811,4	1234650,99
	34° 03' 29"	44,93		
620			344848,62	1234676,15
	309° 10' 37"	371,4		
621			345083,24	1234388,24
	308° 46' 03"	405,12		
622			345336,91	1234072,37
	295° 30' 36"	152,53		
623			345402,6	1233934,71
	322° 28' 56"	250,44		
624			345601,24	1233782,19
	310° 18' 03"	499,15		
625			345924,09	1233401,51
	310° 43' 04"	501,34		
626			346251,13	1233021,53
	309° 00' 55"	493,99		
627			346562,11	1232637,71
	311° 00' 17"	500,04		
628			346890,2	1232260,35
	311° 09' 04"	622,04		
629			347299,53	1231791,97
	277° 19' 26"	73,97		
630			347308,96	1231718,6
	312° 16' 42"	137,9		
631			347401,73	1231616,57

Название (номер) межевого знака	Дирекционные углы (град. мин. сек.)	Длина линии(м)	X координата	Y координата
	28° 03' 11"	171.36		
632			347552.96	1231697.16
	24° 52' 35"	310.82		
633			347834.94	1231827.91
	24° 32' 03"	197.86		
634			348014.94	1231910.07
	85° 31' 50"	499.95		
635			348053.9	1232408.5
	79° 20' 24"	883.56		
636			348217.34	1233276.81
	80° 07' 18"	195.62		
637			348250.9	1233469.53
	85° 23' 43"	106.5		
638			348259.45	1233575.69
	85° 40' 52"	398.09		
639			348289.43	1233972.65
	84° 51' 22"	238.91		
640			348310.85	1234210.6
	53° 22' 54"	67.43		
641			348351.07	1234264.72
	64° 57' 23"	182.42		
642			348428.29	1234429.99
	77° 52' 47"	53.25		
643			348439.47	1234482.05
	83° 39' 46"	44.3		
644			348444.36	1234526.08
	84° 38' 02"	115.81		
645			348455.19	1234641.38
	314° 16' 41"	347.39		
646			348697.72	1234392.66
	87° 14' 13"	174.05		
647			348706.11	1234566.51
	358° 54' 27"	565.39		
648			349271.4	1234555.73
	0° 37' 29"	36.69		
649			349308.09	1234556.13
	284° 24' 09"	222.33		
650			349363.39	1234340.79
	282° 58' 32"	270.56		
651			349424.14	1234077.14
	18° 32' 28"	153.53		
652			349569.7	1234125.96
	18° 17' 15"	210.24		
653			349769.32	1234191.93
	18° 17' 17"	147.9		
654			349909.75	1234238.34
	16° 31' 29"	277.01		
655			350175.32	1234317.13
	77° 37' 18"	216.78		
656			350221.79	1234528.87
	131° 45' 08"	571.4		
657			349841.29	1234955.15
	34° 33' 36"	520.16		
658			350269.66	1235250.22
	340° 17' 00"	219.55		

Название (номер) межевого знака	Дирекционные углы (град. мин. сек.)	Длина линии(м)	X координата	Y координата
659			350476.34	1235176.15
	285° 58' 58"	286.76		
660			350555.3	1234900.47
	350° 04' 40"	161.22		
661			350714.11	1234872.69
	77° 23' 55"	301.1		
662			350779.8	1235166.54
	75° 31' 51"	497.8		
663			350904.18	1235648.55
	76° 58' 11"	528.46		
664			351023.33	1236163.4
	347° 48' 22"	1245.61		
665			352240.84	1235900.3
	260° 20' 53"	363.65		
666			352179.87	1235541.8
	302° 03' 00"	616.29		
667			352506.91	1235019.44
	279° 28' 13"	445.98		
668			352580.29	1234579.54
	283° 33' 14"	588.03		
669			352718.1	1234007.89
	283° 46' 01"	239.48		
670			352775.09	1233775.29
	254° 28' 09"	250.71		
671			352707.96	1233533.73
	254° 52' 13"	340.57		
672			352619.07	1233204.97
	258° 52' 00"	116.47		
673			352596.58	1233090.69
	259° 52' 05"	55.99		
674			352586.73	1233035.57
	258° 23' 34"	383.7		
675			352509.53	1232659.72
	231° 17' 32"	591.75		
676			352139.48	1232197.95
	352° 20' 41"	415.57		
677			352551.35	1232142.59
	21° 33' 06"	317.64		
678			352846.78	1232259.27
	22° 56' 03"	136.86		
679			352972.82	1232312.6
	78° 23' 41"	68.5		
680			352986.6	1232379.7
	42° 14' 48"	72.57		
681			353040.32	1232428.49
	314° 16' 27"	92.09		
682			353104.61	1232362.55
	17° 44' 51"	354.76		
683			353442.49	1232470.69
	103° 43' 53"	113.45		
684			353415.56	1232580.9
	106° 55' 42"	27.06		
685			353407.68	1232606.79
	357° 32' 33"	103.32		
686			353510.9	1232602.36

Название (номер) межевого знака	Дирекционные углы (град. мин. сек.)	Длина линии(м)	X координата	Y координата
	355° 43' 48"	77,9		
687			353588,58	1232596,56
	3° 24' 59"	63,26		
688			353651,73	1232600,33
	32° 22' 51"	112,76		
689			353746,96	1232660,72
	63° 40' 04"	94,6		
690			353788,92	1232745,5
	83° 56' 57"	75,89		
691			353796,92	1232820,97
	72° 19' 41"	67,43		
692			353817,39	1232885,22
	72° 03' 02"	72,78		
693			353839,82	1232954,46
	62° 24' 27"	88,54		
694			353880,83	1233032,93
	41° 19' 57"	31,62		
695			353904,57	1233053,81
	49° 58' 38"	93,16		
696			353964,48	1233125,15
	43° 51' 35"	150,66		
697			354073,11	1233229,54
	39° 53' 04"	230,62		
698			354250,07	1233377,42
	44° 15' 20"	187,2		
699			354384,15	1233508,06
	68° 01' 12"	132,25		
700			354433,65	1233630,7
	70° 59' 53"	78,29		
701			354459,14	1233704,72
	75° 01' 23"	115,66		
702			354489,03	1233816,45
	67° 26' 38"	80,79		
703			354520,02	1233891,06
	65° 31' 50"	95,27		
704			354559,48	1233977,77
	78° 39' 28"	152,64		
705			354589,5	1234127,43
	69° 35' 51"	160,35		
706			354645,4	1234277,72
	64° 12' 36"	242,33		
707			354750,83	1234495,91
	53° 40' 49"	321,46		
708			354941,23	1234754,92
	56° 05' 48"	313,13		
709			355115,89	1235014,81
	42° 55' 53"	146,33		
710			355223,03	1235114,48
	297° 45' 47"	40,21		
711			355241,76	1235078,9
	309° 32' 39"	34,51		
712			355263,73	1235052,29
	34° 27' 44"	21,61		
713			355281,55	1235064,52
	87° 12' 08"	25,2		

Название (номер) межевого знака	Дирекционные углы (град. мин. сек.)	Длина линии(м)	X координата	Y координата
714			355282,78	1235089,69
	63° 25' 16"	18,51		
715			355291,06	1235106,24
	40° 17' 59"	55,83		
716			355333,64	1235142,35
	26° 07' 44"	188,63		
717			355502,99	1235225,42
	359° 38' 43"	37,16		
718			355540,15	1235225,19
	350° 31' 39"	46,36		
719			355585,88	1235217,56
	359° 15' 51"	54,51		
720			355640,39	1235216,86
	353° 29' 46"	43,26		
721			355683,37	1235211,96
	352° 59' 00"	97,17		
722			355779,81	1235200,09
	350° 28' 22"	36,25		
1			355815,56	1235194,09