



## ТАМБОВСКАЯ ОБЛАСТЬ

### ЗАКОН

**Об установлении границ муниципальных образований Уваровского района Тамбовской области и определении места нахождения их представительных органов и о признании утратившими силу отдельных положений некоторых законодательных актов Тамбовской области**

Принят Тамбовской областной Думой

23 декабря 2016 года

Настоящий Закон в соответствии с Федеральным законом от 6 октября 2003 года № 131-ФЗ «Об общих принципах организации местного самоуправления в Российской Федерации» изменяет и устанавливает границы Уваровского района Тамбовской области и поселений, входящих в состав Уваровского района Тамбовской области, и определяет места нахождения их представительных органов.

#### Статья 1

Изменить и установить границы муниципального образования — Уваровский район Тамбовской области в соответствии с требованиями градостроительного и земельного законодательства согласно приложению 1 к настоящему Закону.

Определить место нахождения представительного органа Уваровского района Тамбовской области в городе Уварово.

#### Статья 2

Изменить и установить границы сельских поселений Уваровского района Тамбовской области в соответствии с требованиями градостроительного и земельного законодательства и определить места нахождения представительных органов сельских поселений:

- 1) Берёзовский сельсовет с нахождением представительного органа в селе Берёзовка согласно приложению 2 к настоящему Закону;
- 2) Верхнешибряйский сельсовет с нахождением представительного органа в селе Верхний Шибряй согласно приложению 3 к настоящему Закону;

3) Лучёвский сельсовет с нахождением представительного органа в селе Луч согласно приложению 4 к настоящему Закону;

4) Моисеево-Алабушский сельсовет с нахождением представительного органа в селе Моисеево-Алабушка согласно приложению 5 к настоящему Закону;

5) Нижнешибряйский сельсовет с нахождением представительного органа в селе Нижний Шибряй согласно приложению 6 к настоящему Закону;

6) Павлодарский сельсовет с нахождением представительного органа в селе Павлодар согласно приложению 7 к настоящему Закону;

7) Подгорненский сельсовет с нахождением представительного органа в селе Подгорное согласно приложению 8 к настоящему Закону.

### **Статья 3**

Признать утратившими силу:

1) часть 22 статьи 1, часть 22 статьи 4 Закона Тамбовской области от 17 сентября 2004 года № 232-З «Об установлении границ и определении места нахождения представительных органов муниципальных образований в Тамбовской области» (газета «Тамбовская жизнь», 2004, 18 сентября; 2010, 9 февраля; 2013, 2 февраля);

2) подпункт «х» пункта 1 статьи 1 Закона Тамбовской области от 3 февраля 2010 года № 622-З «О внесении изменений в Закон Тамбовской области «Об установлении границ и определении места нахождения представительных органов муниципальных образований в Тамбовской области» (газета «Тамбовская жизнь», 2010, 9 февраля);

3) пункты 22 и 23 статьи 1 Закона Тамбовской области от 29 января 2013 года № 242-З «О внесении изменений в Закон Тамбовской области «Об установлении границ и определении места нахождения представительных органов муниципальных образований в Тамбовской области» (газета «Тамбовская жизнь», 2013, 2 февраля) в части, касающейся Уваровского района Тамбовской области.

### **Статья 4**

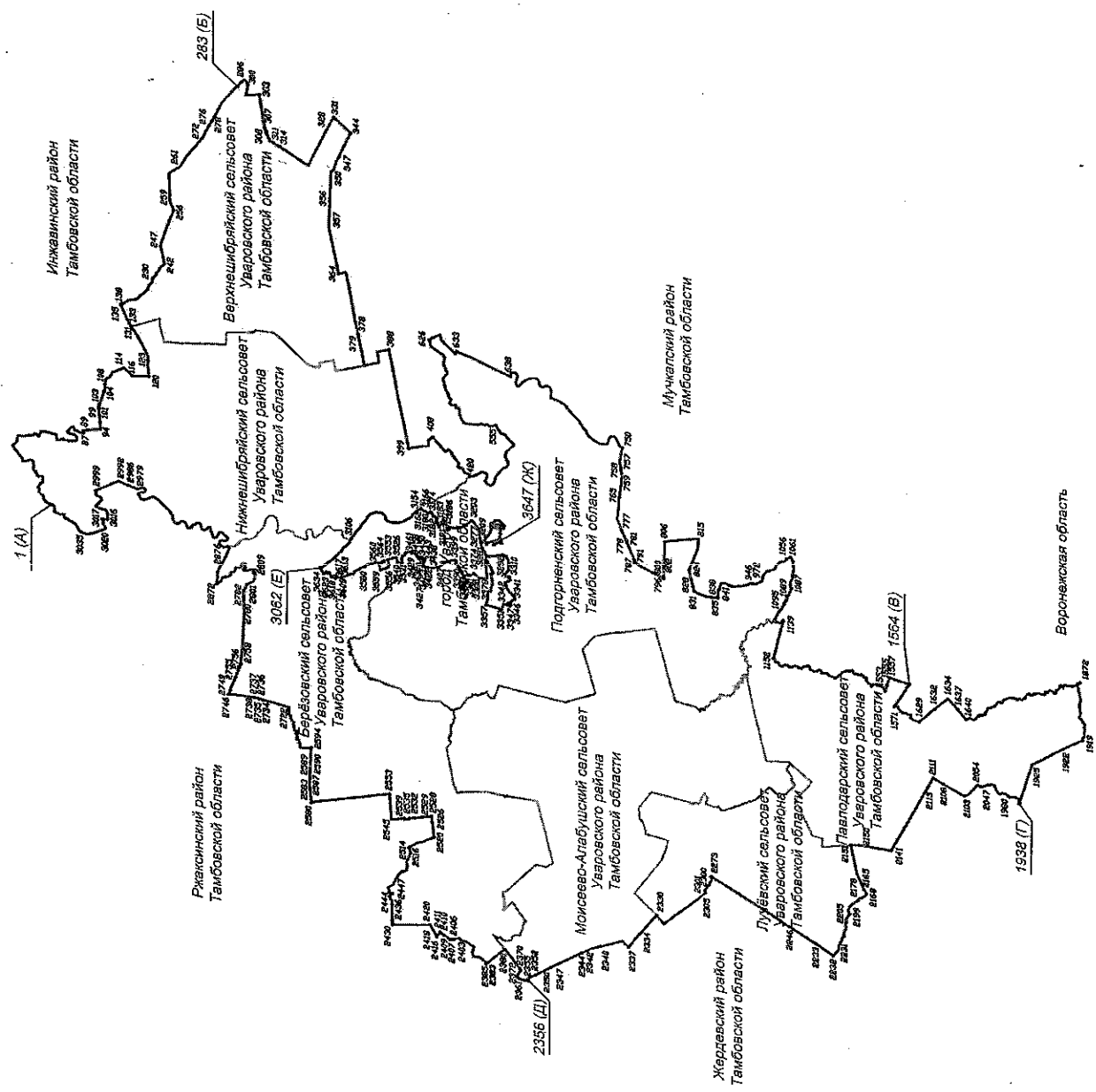
Настоящий Закон вступает в силу по истечении десяти дней после дня его официального опубликования.

Глава администрации  
области А.В.Никитин

г.Тамбов  
«23» декабря 2016 г.  
№ 56-З

Приложение 1  
 к Закону Тамбовской области «Об установлении границ муниципальных образований Уваровского района Тамбовской области и определении места нахождения их представительных органов и о признании утратившими силу отдельных положений некоторых законодательных актов Тамбовской области»

Схема границ  
 муниципального образования-  
 Уваровский район Тамбовской области



**Описание границ  
муниципального образования -  
Уваровский район Тамбовской области**

**I. Участок границы с муниципальным образованием – Инжавинский район Тамбовской области (от А до Б)**

Граница с муниципальным образованием – Инжавинский район Тамбовской области проходит:

- от т.1(А) до т.87 по границе лесного участка;
- от т.87 до т.89 по пастбищному участку;
- от т.89 до т.94 по меже;
- от т.94 до т.99 по южной стороне полевой дороги;
- от т.99 до т.101 пересекая автодорогу;
- от т.101 до т.103 по южной стороне лесополосы;
- от т.103 до т.104 по юго-западной стороне лесополосы;
- от т.104 до т.108 по южной стороне полевой дороги;
- от т.108 до т.114 по юго-западной стороне лесополосы;
- от т.114 до т.116 по северо-западной стороне полевой дороги;
- от т.116 до т.120 по восточной стороне полевой дороги;
- от т.120 до т.123 по южной стороне лесополосы;
- от т.123 до т.131 по юго-восточной стороне полевой дороги;
- от т.131 до т.133 по юго-восточной стороне полевой дороги;
- от т.133 до т.135 по юго-восточной стороне лесополосы;
- от т.135 до т.138 по пастбищному участку;
- от т.138 до т.230 по р. Чернавка;
- от т.230 до т.242 по днищу балки;
- от т.242 до т.247 по северной стороне полевой дороги;
- от т.247 до т.256 по юго-западной стороне полевой дороги;
- от т.256 до т.259 по юго-восточной стороне полевой дороги;
- от т.259 до т.261 по меже;
- от т.261 до т.272 по юго-западной стороне лесополосы;
- от т.272 до т.276 по пастбищному участку;
- от т.276 до т.278 по юго-западной стороне полевой дороги;
- от т.278 до т.283(Б) по юго-западной стороне лесополосы.

**II. Участок границы с муниципальным образованием – Мучкапский район Тамбовской области (от Б до В)**

Граница с муниципальным образованием – Мучкапский район Тамбовской области проходит:

- от т.283(Б) до т.286 по меже;
- от т.286 до т.300 по середине ручья;
- от т.300 до т.303 по меже;
- от т.303 до т.307 по пастбищному участку;

- от т.307 до т.308 пересекая ручей;
- от т.308 до т.311 по меже;
- от т.311 до т.314 пересекая ручей;
- от т.314 до т.328 по меже;
- от т.328 до т.331 по юго-западной стороне лесополосы;
- от т.331 до т.344 по меже;
- от т.344 до т.347 по меже;
- от т.347 до т.350 по балке пересекая ручей;
- от т.350 до т.356 по меже;
- от т.356 до т.357 пересекая автодорогу по меже;
- от т.357 до т.364 по южной стороне лесополосы;
- от т.364 до т.378 по меже;
- от т.378 до т.379 пересекая автодорогу;
- от т.379 до т.383 по меже;
- от т.383 до т.388 по меже;
- от т.388 до т.399 по юго-восточной стороне лесополосы;
- от т.399 до т.408 по меже;
- от т.408 до т.420 по юго-восточной стороне лесного массива;
- от т.420 до т.555 по середине р. Ворона;
- от т.555 до т.626 по северо-западной стороне лесного массива;
- от т.626 до т.633 по юго-восточной стороне лесного массива;
- от т.633 до т.638 пересекая лесной массив;
- от т.638 до т.750 по середине р. Ворона;
- от т.750 до т.757 по меже;
- от т.757 до т.758 пересекая железную дорогу «Балашов-Обловка»
- от т.758 до т.759 по меже;
- от т.759 до т.765 по южной стороне лесополосы;
- от т.765 до т.777 по меже;
- от т.777 до т.778 по юго-восточной стороне лесополосы;
- от т.778 до т.781 пересекая автодорогу;
- от т.781 до т.787 по юго-восточной стороне лесополосы;
- от т.787 до т.791 пересекая автодорогу;
- от т.791 до т.796 по северо-западной стороне автодороги;
- от т.796 до т.800 пересекая автодорогу;
- от т.800 до т.802 по меже;
- от т.802 до т.806 по северной стороне приусадебных земель н.п. Вольная Вершина;
- от т.806 до т.815 по восточной стороне приусадебных земель н.п. Вольная Вершина;
- от т.815 до т.824 по юго-западной стороне приусадебных земель н.п. Вольная Вершина;
- от т.824 до т.828 по меже;
- от т.828 до т.831 пересекая автодорогу;

- от т.831 до т.835 по западной стороне автодороги;
- от т.835 до т.838 пересекая автодорогу;
- от т.838 до т.841 по меже;
- от т.841 до т.946 по ручью;
- от т.946 до т.972 по середине пруда;
- от т.972 до т.1056 по ручью;
- от т.1056 до т.1061 по середине пруда;
- от т.1061 до т.1087 по середине ручья до середины пруда;
- от т.1087 до т.1089 от автодороги «Рассказово–Уварово–Мучкап–В.Вершина–Плишкино» по меже до середины ручья;
- от т.1089 до т.1095 пересекая автодорогу «Рассказово–Уварово–Мучкап–В.Вершина–Плишкино»;
- от т.1095 до т.1101 от середины р. Большая Алабушка по меже до пересечения с автодорогой «Рассказово–Уварово–Мучкап–В.Вершина–Плишкино»;
- от т.1101 до т.1139 по середине р. Большая Алабушка;
- от т.1139 до т.1152 по южной стороне лесополосы до р. Большая Алабушка;
- от т.1152 до т.1553 по середине р. Криуша;
- от т.1553 до т.1555 по меже до р. Криуша;
- от т.1555 до т.1557 по южной стороне лесополосы;
- от т.1557 до т.1564(В) по западной стороне лесополосы.

### **III. Участок границы с Воронежской областью (от В до Г)**

Граница с муниципальным образованием — Воронежская область проходит:

- от т.1564(В) до т.1571 по меже до середины р. Криуша;
- от т.1571 до т.1629 по середине водной глади р. Криуша, далее по меже;
- от т.1629 до т.1632 по северо-восточной стороне полевой дороги, далее по северной стороне лесополосы;
- от т.1632 до т.1634 по северо-восточной стороне полевой дороги;
- от т.1634 до т.1637 по юго-восточной стороне полевой дороги;
- от т.1637 до т.1640 по меже через балку до середины р. Малая Алабушка;
- от т.1640 до т.1872 по середине р. Малая Алабушка;
- от т.1872 до т.1919 по середине ручья;
- от т.1919 до т.1922 от середины ручья, пересекая балку, по меже;
- от т.1922 до т.1925 по восточной стороне полевой дороги;
- от т.1925 до т.1938(Г) по меже, пересекая овраг Кирпичный, до середины ручья.

### **IV. Участок границы с муниципальным образованием — Жердевский район Тамбовской области (от Г до Д)**

Граница с муниципальным образованием — Жердевский район Тамбовской области проходит:

- от т.1938(Г) до т.1980 по дну балки;
- от т.1980 до т.2047 по дну балки;

- от т.2047 до т.2054 по середине ручья;
- от т.2054 до т.2103 по середине р. Малая Алабушка;
- от т.2103 до т.2108 по меже;
- от т.2108 до т.2111 по юго-восточной стороне лесополосы;
- от т.2111 до т.2113 по грунтовой дороге;
- от т.2113 до т.2141 по северной стороне лесополосы;
- от т.2141 до т.2150 по восточной стороне лесополосы;
- от т.2150 до т.2151 по западной стороне лесополосы;
- от т.2151 до т.2165 по юго-восточной стороне лесополосы;
- от т.2165 до т.2168 по склону балки;
- от т.2168 до т.2178 по дну балки;
- от т.2178 до т.2199 по середине пруда;
- от т.2199 до т.2205 по дну балки;
- от т.2205 до т.2231 по середине пруда;
- от т.2231 до т.2232 по склону балки;
- от т.2232 до т.2233 по западной стороне лесополосы;
- от т.2233 до т.2246 по полевой дороге;
- от т.2246 до т.2273 по меже;
- от т.2273 до т.2300 по середине пруда;
- от т.2300 до т.2301 пересекая плотину;
- от т.2301 до т.2305 по середине р. Сухой Карачан;
- от т.2305 до т.2330 по грунтовой дороге;
- от т.2330 до т.2334 по юго-восточной стороне лесополосы;
- от т.2334 до т.2337 по меже;
- от т.2337 до т.2340 по меже;
- от т.2340 до т.2342 по западной стороне лесополосы;
- от т.2342 до т.2344 пересекая полосу отвода автомобильной дороги «Рассказово – Уварово – М.Алабушка – «Каспий»;
- от т.2344 до т.2347 по меже до полосы отвода автомобильной дороги «Рассказово – Уварово – М.Алабушка – «Каспий»;
- от т.2347 до т.2350 по западной стороне лесополосы;
- от т.2350 до т.2352 пересекая балку;
- от т.2352 до т.2355 по меже;
- от т.2355 до т.2356(Д) пересекая балку.

#### **V. Участок границы с муниципальным образованием – Ржаксинский район Тамбовской области (от Д до А)**

Граница с муниципальным образованием – Ржаксинский район Тамбовской области проходит:

- от т.2356(Д) до т.2361 по середине водной глади пруда;
- от т.2361 до т.2370 по середине водной глади пруда, далее по середине ручья;
- от т.2370 до т.2372 от середины ручья по меже;
- от т.2372 до т.2380 по южной стороне полевой дороги;

- от т.2380 до т.2383 по северной стороне лесополосы;
- от т.2383 до т.2385 по меже до середины ручья;
- от т.2385 до т.2403 по середине ручья;
- от т.2403 до т.2406 от середины ручья по меже, пересекая балку;
- от т.2406 до т.2407 по восточной стороне лесополосы;
- от т.2407 до т.2409 по восточной стороне лесополосы;
- от т.2409 до т.2410 по меже;
- от т.2410 до т.2411 по западной окраине п. Моздок до середины р. Вязовка;
- от т.2411 до т.2416 по середине водной глади р. Вязовка;
- от т.2416 до т.2418 от середины р. Вязовка по меже по пойме р. Вязовка;
- от т.2418 до т.2420 по южной стороне лесополосы;
- от т.2420 до т.2430 по западной стороне полевой дороги;
- от т.2430 до т.2436 по южной стороне лесополосы;
- от т.2436 до т.2444 по меже;
- от т.2444 до т.2447 по меже до середины ручья;
- от т.2447 до т.2514 по середине ручья;
- от т.2514 до т.2516 от середины ручья, пересекая балку;
- от т.2516 до т.2520 по западной стороне полевой дороги;
- от т.2520 до т.2526 по южной стороне лесополосы;
- от т.2526 до т.2528 по северной стороне автодороги «Уварово-Ивановка-Моздок», пересекая автодорогу «Уварово-Ивановка-Степановка»;
- от т.2528 до т.2529 пересекает полосу отвода автодороги «Уварово-Ивановка-Моздок»;
- от т.2529 до т.2532 по меже;
- от т.2532 до т.2535 по западной стороне п. Графский 2-й;
- от т.2535 до т.2539 по западной окраине п. Графский 2-й;
- от т.2539 до т.2545 по восточной стороне лесополосы;
- от т.2545 до т.2553 по северной стороне полевой дороги;
- от т.2553 до т.2580 по западной стороне полевой дороги, пересекая две балки;
- от т.2580 до т.2583 по южной стороне полевой дороги;
- от т.2583 до т.2587 по южной стороне лесополосы;
- от т.2587 до т.2589 по южной стороне полевой дороги;
- от т.2589 до т.2590 по суходолу;
- от т.2590 до т.2594 дважды пересекая балку, до середины ручья;
- от т.2594 до т.2722 по середине ручья;
- от т.2722 до т.2734 от середины ручья по суходолу, дважды пересекая балку;
- от т.2734 до т.2735 по суходолу;
- от т.2735 до т.2736 пересекая железную дорогу «Тамбов-Обловка»;
- от т.2736 до т.2737 по суходолу;
- от т.2737 до т.2738 пересекая а/д «Рассказово-Ржакса-Уварово-Мучкап»;
- от т.2738 до т.2746 по суходолу;
- от т.2746 до т.2749 по меже;
- от т.2749 до т.2755 по южной стороне лесополосы;



- от т.2755 до т.2756 пересекает балку с ручьем;
- от т.2756 до т.2758 по южной стороне лесополосы;
- от т.2758 до т.2780 по суходолу;
- от т.2780 до т.2782 по северной окраине п. Прогресс;
- от т.2782 до т.2801 по середине ручья;
- от т.2801 до т.2809 по южной границе кв. 8 Уваровского лесхоза Уваровского лесничества до середины р. Сухая Ржакса;
- от т.2809 до т.2872 по середине водной глади р. Сухая Ржакса;
- от т.2872 до т.2876 по середине ручья, пересекающего кв. 20 и 21 (с запада на восток) Уваровского лесхоза Уваровского лесничества;
- от т.2876 до т.2979 по середине водной глади р. Ворона;
- от т.2979 до т.2986 от середины р. Ворона, пересекая балку;
- от т.2986 до т.2992 по просеке хозяйственного леса;
- от т.2992 до т.2999 по южной стороне полевой дороги;
- от т.2999 до т.3016 по южной стороне лесного массива Уваровского лесхоза Ржаксинского лесничества, затем по южной и юго-восточной стороне квартала 57; затем по юго-западной стороне квартала 57 Уваровского лесхоза Ржаксинского лесничества, далее по восточной стороне квартала 56, затем по южной стороне кварталов 55, 56;
- от т.3016 до т.3017 по западной стороне квартала 55 Уваровского лесхоза Ржаксинского лесничества;
- от т.3017 до т.3020 по южной стороне кварталов 54, 55 Уваровского лесхоза Ржаксинского лесничества до середины р. Ворона;
- от т.3020 до т.3035 по середине водной глади р. Ворона;
- от т.3035 до т.1(А) по середине водной глади р. Ворона.

## **VI. Участок границы с муниципальным образованием – город Уварово Тамбовской области (от Е до Е)**

Граница с муниципальным образованием – город Уварово Тамбовской области проходит:

- от т.3062(Е) до т.3106 по восточной границе городской жилой застройки и угодий до точки пересечения с р. Ворона (в районе улицы Заречной);
- от т.3106 до т.3154 по середине русла р. Ворона;
- от т.3154 до т.3162 от середины русла р. Ворона по южной стороне автодороги;
- от т.3162 до т.3166 по западной границе дачных участков;
- от т.3166 до т.3174 по южной границе автодороги к дачным участкам;
- от т.3174 до т.3180 по восточной, южной и западной границам приусадебных участков;
- от т.3180 до т.3182 по южной стороне улицы Осипова;
- от т.3182 до т.3183 по восточной стороне автодороги;
- от т.3183 до т.3186 по ломаной линии вдоль территории станции обезжелезивания, то есть по северной и восточной ее границе;

- от т.3186 до т.3191 по южной границе станции обезжелезивания, затем по створу южной границы этой станции;
- от т.3191 до т.3203 по восточной стороне полосы отвода железной дороги «Тамбов – Обловка»;
- от т.3203 до т.3209 по южной стороне полосы отвода железнодорожного пути подъезда к химзаводу;
- от т.3209 до т.3277 по ломаной линии по границе станции биологической очистки с-прилегающими к ней отстойниками, расположенной южнее железнодорожного пути к химзаводу;
- от т.3277 до т.3281 по южной стороне полосы отвода железнодорожного пути к химзаводу, далее пересекая полосу отвода автодороги «Рассказово – Ржакса – Уварово – Мучкап»;
- от т.3281 до т.3292 по западной стороне полосы отвода а/д «Рассказово-Ржакса-Уварова-Мучкап»;
- от т.3292 до т.3310 от полосы отвода а/д «Рассказово-Ржакса-Уварова-Мучкап» по южной границе трикотажной фабрики;
- от т.3310 до т.3341 по северной границе Подгорненского сельсовета, включая огороды севернее с. Подгорное;
- от т.3341 до т.3342 от подошвы оврага до границы территории складов минудобрений;
- от т.3342 до т.3346 по восточной границе территории складов минудобрений;
- от т.3346 до т.3347 по южной границе территории складов минудобрений;
- от т.3347 до т.3351 по западной границе территории складов минудобрений;
- от т.3351 до т.3357 по южной и западной границе завода, пересекая технологическую дорогу на химзавод;
- от т.3357 до т.3374 по изломанной линии по северной границе территории Уваровского химзавода (вдоль границ пахотных угодий) до теплотрассы;
- от т.3374 до т.3378 по теплотрассе микрорайона «Молодежный»;
- от т.3378 до т.3380 от теплотрассы микрорайона «Молодежный», пересекая автодорогу на химзавод;
- от т.3380 до т.3381 по северной стороне автодороги на химзавод;
- от т.3381 до т.3383 по восточной границе отстойников сахарного завода;
- от т.3383 до т.3390 вдоль границ территории гаражей;
- от т.3390 до т.3399 по северным границам АЗС №67, макаронной фабрики;
- от т.3399 до т.3407 по западной стороне улицы Заводская;
- от т.3407 до т.3422 по западной стороне полосы отвода ЮВЖД «Тамбов-Обловка»;
- от т.3422 до т.3423 пересекает полосу отвода ЮВЖД;
- от т.3423 до т.3427 вдоль западной стороны лесополосы;
- от т.3427 до т.3429 пересекая лесополосу по меже;
- от т.3429 до т.3432 от межи вдоль изгиба русла реки;
- от т.3432 до т.3438 от створа улицы Железнодорожная вдоль восточной окраины приусадебных участков;

- от т.3438 до т.3443 от восточной окраины приусадебных участков улицы Железнодорожная по середине русла реки;
- от т.3443 до т.3450 по изгибу реки Подгорная, вдоль западной стороны улицы Садовая по контуру пастбищного участка;
- от т.3450 до т.3458 вдоль границы приусадебного участка;
- от т.3458 до т.3461 по границе обрыва;
- от т.3461 до т.3526 по ломаной линии «Заготконтора», Газонаполнительный пункт, Сельэнерго, по границе территории РСУ и гаражей по южной границе улицы Почтовая;
- от т.3526 до т.3531 по южной границе улицы Почтовая;
- от т.3531 до т.3540 по границе гаражей до границы производственного центра СПК «Уваровская Нива»;
- от т.3540 до т.3553 по ломанной линии вдоль границы производственного центра СПК «Уваровская Нива» до южной границы городского кладбища;
- от т.3553 до т.3556 по южной границе городского кладбища;
- от т.3556 до т.3559 по западной границе городского кладбища;
- от т.3559 до т.3560 по северной границе городского кладбища;
- от т.3560 до т.3564 вдоль приусадебных земель города;
- от т.3564 до т.3580 вдоль границ производственных построек СПК «Уваровская Нива»;
- от т.3580 до т.3609 по западной стороне улицы Полевая;
- от т.3609 до т.3613 по северной стороне улицы Полевая;
- от т.3613 до т.3617 пересекая полосу отвода а/д «Рассказово-Ржакса-Уварово-Мучкап»;
- от т.3617 до т.3618 по западной стороне лесополосы до границы производственных построек СПК «Уваровская Нива»;
- от т.3618 до т.3623 вдоль южной границы производственных построек СПК «Уваровская Нива» (по северной границе приусадебных земель улицы Северная г. Уварово);
- от т.3623 до т.3634 по ломанной линии по границе производственных построек СПК «Уваровская Нива» вдоль восточной границы застроенной территории города;
- от т.3634 до т.3062(Е) вдоль южных границ территорий производственного центра СПК «Уваровская Нива» или вдоль северной границы застройки г. Уварово.

### **VII. Участок границы с муниципальным образованием – город Уварово Тамбовской области (от Ж до Ж)**

Граница с муниципальным образованием – город Уварово Тамбовской области проходит:

- от т.3647(Ж) до т.3647(Ж) по контуру городской свалки севернее руч. Подгорный.

**Каталог координат  
характерных точек границ муниципального образования -  
Уваровский район Тамбовской области**

Название (номер) межевого знака	Дирекционные углы (град. мин. сек.)	Длина линии (м)	X координата	Y координата
1			369417,02	1305428,34
	32° 57' 29"	370,83		
2			369728,17	1305630,08
	53° 51' 7"	184,50		
3			369837,00	1305779,06
	111° 15' 54"	88,45		
4			369804,92	1305861,49
	47° 3' 49"	449,86		
5			370111,36	1306190,84
	110° 33' 22"	176,18		
6			370049,50	1306355,80
	36° 52' 12"	134,60		
7			370157,18	1306436,56
	120° 38' 21"	295,59		
8			370006,54	1306690,88
	158° 20' 4"	135,57		
9			369880,55	1306740,93
	90° 42' 17"	326,02		
10			369876,54	1307066,93
	12° 32' 16"	144,87		
11			370017,96	1307098,38
	1° 57' 19"	32,24		
12			370050,18	1307099,48
	349° 18' 55"	37,92		
13			370087,44	1307092,45
	333° 38' 12"	40,63		
14			370123,84	1307074,41
	350° 17' 21"	32,61		
15			370155,98	1307068,91
	56° 20' 7"	37,63		
16			370176,84	1307100,23
	85° 19' 19"	52,23		
17			370181,10	1307152,29
	70° 34' 48"	36,42		
18			370193,21	1307186,64
	57° 35' 54"	106,82		
19			370250,45	1307276,83
	75° 34' 27"	99,15		
20			370275,15	1307372,85
	49° 51' 2"	43,74		
21			370303,35	1307406,28
	27° 44' 17"	74,06		
22			370368,90	1307440,75
	69° 28' 30"	45,26		
23			370384,77	1307483,14
	68° 58' 47"	33,65		
24			370396,84	1307514,55

Название (номер) межевого знака	Дирекционные углы (град. мин. сек.)	Длина линии (м)	X координата	Y координата
	81° 49' 28"	39,24		
25			370402,42	1307553,39
	86° 47' 7"	49,22		
26			370405,18	1307602,53
	104° 24' 18"	47,88		
27			370393,27	1307648,90
	98° 26' 54"	64,66		
28			370383,77	1307712,86
	91° 43' 22"	35,26		
29			370382,71	1307748,10
	79° 23' 4"	67,80		
30			370395,20	1307814,74
	77° 31' 29"	46,48		
31			370405,24	1307860,12
	73° 14' 25"	63,39		
32			370423,52	1307920,82
	50° 54' 29"	41,22		
33			370449,51	1307952,81
	49° 20' 23"	42,14		
34			370476,97	1307984,78
	42° 14' 23"	40,97		
35			370507,30	1308012,32
	22° 18' 58"	41,35		
36			370545,55	1308028,02
	12° 33' 17"	48,12		
37			370592,52	1308038,48
	5° 40' 11"	26,52		
38			370618,91	1308041,10
	344° 21' 42"	34,09		
39			370651,74	1308031,91
	334° 4' 50"	41,27		
40			370688,86	1308013,87
	337° 1' 43"	73,85		
41			370756,85	1307985,05
	0° 39' 56"	267,79		
42			371024,62	1307988,16
	80° 59' 33"	169,00		
43			371051,08	1308155,08
	44° 48' 12"	302,72		
44			371265,87	1308368,40
	55° 36' 22"	377,57		
45			371479,15	1308679,96
	54° 9' 20"	48,84		
46			371507,75	1308719,55
	54° 4' 31"	5,33		
47			371510,88	1308723,87
	55° 51' 48"	163,32		
48			371602,53	1308859,05
	46° 12' 4"	8,77		
49			371608,60	1308865,38
	139° 30' 43"	311,90		
50			371371,39	1309067,89
	98° 46' 39"	389,58		

Название (номер) межевого знака	Дирекционные углы (град. мин. сек.)	Длина линии (м)	X координата	Y координата
51			371311,94	1309452,91
	185° 57' 55"	270,38		
52			371043,02	1309424,81
	172° 12' 19"	329,74		
53			370716,33	1309469,53
	174° 27' 28"	262,07		
54			370455,49	1309494,84
	147° 13' 22"	163,66		
55			370317,89	1309583,44
	215° 53' 13"	246,00		
56			370118,59	1309439,24
	114° 14' 56"	298,68		
57			369995,92	1309711,57
	182° 56' 4"	224,64		
58			369771,57	1309700,07
	194° 13' 26"	684,78		
59			369107,78	1309531,81
	268° 1' 13"	169,06		
60			369101,94	1309362,85
	249° 15' 47"	96,36		
61			369067,82	1309272,73
	250° 45' 2"	49,38		
62			369051,54	1309226,11
	197° 30' 53"	96,10		
63			368959,90	1309197,19
	153° 17' 27"	249,12		
64			368737,36	1309309,16
	241° 35' 21"	95,80		
65			368691,78	1309224,90
	183° 29' 46"	79,86		
66			368612,07	1309220,03
	185° 49' 28"	268,92		
67			368344,54	1309192,74
	191° 26' 40"	103,52		
68			368243,08	1309172,20
	172° 19' 39"	295,78		
69			367949,95	1309211,69
	85° 9' 37"	191,06		
70			367966,07	1309402,07
	55° 21' 7"	137,69		
71			368044,35	1309515,34
	15° 58' 12"	349,76		
72			368380,61	1309611,57
	10° 56' 33"	9,48		
73			368389,92	1309613,37
	38° 21' 24"	34,23		
74			368416,76	1309634,61
	36° 32' 21"	99,10		
75			368496,38	1309693,61
	34° 9' 41"	10,79		
76			368505,31	1309699,67
	158° 23' 37"	90,60		
77			368421,08	1309733,03

Название (номер межевого знака)	Дирекционные углы (град. мин. сек.)	Длина линии (м)	X координата	Y координата
	114° 45' 9"	199,36		
78			368337,61	1309914,07
	158° 18' 14"	197,28		
79			368154,31	1309987,00
	158° 49' 47"	7,75		
80			368147,08	1309989,80
	249° 24' 16"	6,79		
81			368144,69	1309983,44
	251° 37' 11"	188,92		
82			368085,12	1309804,16
	205° 1' 7"	85,34		
83			368007,79	1309768,07
	206° 46' 55"	134,73		
84			367887,51	1309707,36
	206° 17' 46"	54,31		
85			367838,82	1309683,30
	205° 43' 37"	58,40		
86			367786,21	1309657,95
	182° 45' 35"	240,73		
87			367545,76	1309646,36
	56° 51' 39"	147,66		
88			367626,48	1309770,00
	174° 45' 59"	295,78		
89			367331,93	1309796,98
	174° 44' 34"	90,91		
90			367241,40	1309805,31
	174° 52' 8"	170,29		
91			367071,79	1309820,54
	175° 2' 17"	158,04		
92			366914,34	1309834,21
	175° 41' 16"	245,78		
93			366669,26	1309852,69
	177° 2' 40"	35,30		
94			366634,01	1309854,51
	169° 8' 37"	4,46		
95			366629,63	1309855,35
	86° 50' 26"	43,91		
96			366632,05	1309899,19
	81° 44' 51"	5,29		
97			366632,81	1309904,43
	86° 43' 26"	1048,86		
98			366692,75	1310951,58
	85° 53' 5"	74,13		
99			366698,07	1311025,52
	85° 50' 58"	5,66		
100			366698,48	1311031,17
	86° 49' 1"	18,91		
101			366699,53	1311050,05
	87° 36' 5"	110,16		
102			366704,14	1311160,11
	88° 17' 41"	75,60		
103			366706,39	1311235,68
	110° 24' 11"	857,63		

Название (номер) межевого знака	Дирекционные углы (град. мин. сек.)	Длина линии (м)	X координата	Y координата
104			366407,40	1312039,51
	111° 18' 1"	30,36		
105			366396,37	1312067,80
	111° 55' 37"	22,90		
106			366387,82	1312089,04
	93° 16' 24"	238,54		
107			366374,20	1312327,19
	92° 52' 33"	137,92		
108			366367,28	1312464,94
	104° 48' 21"	67,35		
109			366350,07	1312530,05
	102° 37' 52"	265,87		
110			366291,93	1312789,49
	107° 40' 34"	26,74		
111			366283,81	1312814,97
	159° 25' 41"	198,10		
112			366098,34	1312884,58
	117° 12' 40"	355,00		
113			365936,01	1313200,29
	158° 56' 54"	656,72		
114			365323,12	1313436,19
	179° 5' 12"	29,48		
115			365293,64	1313436,66
	223° 54' 22"	647,14		
116			364827,39	1312987,88
	185° 36' 6"	76,32		
117			364751,43	1312980,43
	182° 27' 42"	281,71		
118			364469,98	1312968,33
	181° 49' 7"	563,07		
119			363907,19	1312950,46
	193° 41' 10"	41,29		
120			363867,07	1312940,69
	85° 52' 59"	188,19		
121			363880,58	1313128,39
	83° 38' 9"	487,33		
122			363934,60	1313612,72
	92° 8' 20"	276,24		
123			363924,29	1313888,77
	92° 36' 59"	213,81		
124			363914,53	1314102,36
	65° 26' 47"	150,21		
125			363976,95	1314238,99
	63° 11' 23"	444,88		
126			364177,61	1314636,05
	62° 53' 41"	388,39		
127			364354,57	1314981,78
	61° 33' 26"	190,39		
128			364445,25	1315149,19
	59° 12' 33"	58,57		
129			364475,23	1315199,50
	58° 49' 49"	581,91		
130			364776,41	1315697,40



Название (номер) межевого знака	Дирекционные углы (град. мин. сек.)	Длина линии (м)	X координата	Y координата
	57° 55' 6"	205,15		
131			364885,37	1315871,22
	60° 38' 51"	157,53		
132			364962,59	1316008,53
	64° 17' 0"	55,39		
133			364986,61	1316058,44
	64° 19' 15"	735,88		
134			365305,49	1316721,64
	65° 17' 48"	373,85		
135			365461,73	1317061,28
	65° 14' 19"	5,83		
136			365464,17	1317066,57
	65° 18' 57"	5,72		
137			365466,56	1317071,77
	61° 59' 45"	74,07		
138			365501,34	1317137,17
	182° 59' 58"	60,58		
139			365440,84	1317134,00
	185° 11' 26"	26,64		
140			365414,31	1317131,59
	168° 7' 15"	28,03		
141			365386,88	1317137,36
	129° 7' 51"	16,53		
142			365376,45	1317150,18
	77° 45' 8"	14,38		
143			365379,50	1317164,23
	53° 58' 56"	35,10		
144			365400,14	1317192,62
	87° 11' 8"	18,53		
145			365401,05	1317211,13
	78° 13' 23"	18,77		
146			365404,88	1317229,50
	92° 38' 9"	15,66		
147			365404,16	1317245,14
	141° 5' 8"	13,01		
148			365394,04	1317253,31
	161° 54' 51"	8,83		
149			365385,65	1317256,05
	186° 7' 50"	10,86		
150			365374,85	1317254,89
	208° 22' 0"	12,38		
151			365363,96	1317249,01
	231° 46' 43"	23,06		
152			365349,69	1317230,89
	232° 44' 19"	25,47		
153			365334,27	1317210,62
	215° 6' 35"	18,36		
154			365319,25	1317200,06
	194° 52' 34"	20,02		
155			365299,90	1317194,92
	173° 46' 39"	21,50		
156			365278,53	1317197,25
	138° 28' 52"	15,37		

Название (номер) межевого знака	Дирекционные углы (град. мин. сек.)	Длина линии (м)	X координата	Y координата
157			365267,02	1317207,44
	104° 18' 4"	12,59		
158			365263,91	1317219,64
	125° 55' 12"	38,85		
159			365241,12	1317251,10
	140° 11' 49"	30,13		
160			365217,97	1317270,39
	150° 52' 8"	57,44		
161			365167,80	1317298,35
	146° 7' 42"	81,33		
162			365100,27	1317343,68
	149° 37' 11"	41,94		
163			365064,09	1317364,89
	166° 10' 11"	33,72		
164			365031,35	1317372,95
	175° 59' 53"	50,29		
165			364981,18	1317376,46
	167° 56' 43"	38,93		
166			364943,11	1317384,59
	165° 4' 56"	107,99		
167			364838,76	1317412,39
	161° 2' 46"	51,32		
168			364790,22	1317429,06
	203° 35' 46"	21,76		
169			364770,28	1317420,35
	215° 34' 7"	36,72		
170			364740,41	1317398,99
	182° 11' 23"	18,84		
171			364721,58	1317398,27
	146° 4' 59"	44,84		
172			364684,37	1317423,29
	118° 17' 48"	28,42		
173			364670,90	1317448,31
	122° 45' 9"	17,80		
174			364661,27	1317463,28
	162° 40' 44"	20,82		
175			364641,39	1317469,48
	216° 16' 34"	17,95		
176			364626,92	1317458,86
	209° 56' 50"	23,88		
177			364606,23	1317446,94
	166° 50' 37"	13,27		
178			364593,31	1317449,96
	105° 49' 13"	22,67		
179			364587,13	1317471,77
	142° 1' 47"	8,44		
180			364580,48	1317476,96
	179° 8' 52"	14,79		
181			364565,69	1317477,18
	167° 28' 54"	29,57		
182			364536,82	1317483,59
	143° 14' 46"	63,25		
183			364486,14	1317521,44

Название (номер) межевого знака	Дирекционные углы (град. мин. сек.)	Длина линии (м)	X координата	Y координата
	129° 11' 31"	53,80		
184			364452,14	1317563,14
	146° 39' 30"	29,18		
185			364427,76	1317579,18
	117° 57' 55"	23,24		
186			364416,86	1317599,71
	97° 40' 24"	26,44		
187			364413,33	1317625,91
	108° 6' 38"	26,25		
188			364405,17	1317650,86
	141° 28' 13"	18,57		
189			364390,64	1317662,43
	166° 28' 37"	55,51		
190			364336,67	1317675,41
	148° 45' 37"	21,02		
191			364318,70	1317686,31
	147° 31' 22"	50,19		
192			364276,36	1317713,26
	157° 45' 7"	45,75		
193			364234,02	1317730,58
	108° 25' 31"	18,64		
194			364228,13	1317748,26
	108° 23' 47"	4,69		
195			364226,65	1317752,71
	139° 5' 46"	19,11		
196			364212,21	1317765,22
	148° 13' 16"	127,90		
197			364103,48	1317832,58
	115° 42' 43"	28,84		
198			364090,97	1317858,56
	127° 18' 27"	25,41		
199			364075,57	1317878,77
	130° 30' 28"	49,20		
200			364043,61	1317916,18
	148° 56' 17"	23,04		
201			364023,87	1317928,07
	172° 14' 46"	29,94		
202			363994,20	1317932,11
	164° 54' 5"	35,32		
203			363960,10	1317941,31
	142° 20' 37"	42,54		
204			363926,42	1317967,30
	99° 46' 54"	28,31		
205			363921,61	1317995,20
	64° 10' 53"	36,39		
206			363937,46	1318027,96
	99° 11' 24"	31,81		
207			363932,38	1318059,36
	90° 48' 1"	37,94		
208			363931,85	1318097,30
	113° 41' 42"	28,49		
209			363920,40	1318123,39
	131° 44' 25"	34,32		

Название (номер) межевого знака	Дирекционные углы (град. мин. сек.)	Длина линии (м)	X координата	Y координата
210			363897,55	1318149,00
	102° 49' 35"	48,24		
211			363886,84	1318196,04
	92° 21' 25"	56,90		
212			363884,50	1318252,89
	137° 0' 56"	26,74		
213			363864,94	1318271,12
	177° 12' 38"	30,21		
214			363834,77	1318272,59
	145° 37' 26"	22,94		
215			363815,84	1318285,54
	118° 5' 0"	27,05		
216			363803,10	1318309,40
	105° 6' 5"	33,01		
217			363794,50	1318341,27
	128° 29' 11"	28,36		
218			363776,85	1318363,47
	153° 54' 13"	36,08		
219			363744,45	1318379,34
	149° 46' 25"	36,91		
220			363712,56	1318397,92
	125° 36' 27"	37,22		
221			363690,89	1318428,18
	94° 44' 3"	43,50		
222			363687,30	1318471,53
	81° 58' 26"	54,50		
223			363694,91	1318525,50
	89° 47' 45"	28,07		
224			363695,01	1318553,57
	98° 31' 0"	21,09		
225			363691,88	1318574,43
	113° 40' 31"	35,66		
226			363677,56	1318607,09
	113° 57' 8"	28,25		
227			363666,09	1318632,91
	91° 41' 19"	22,06		
228			363665,44	1318654,96
	106° 35' 53"	7,60		
229			363663,27	1318662,24
	106° 24' 30"	18,87		
230			363657,94	1318680,34
	191° 46' 13"	11,23		
231			363646,95	1318678,05
	128° 11' 18"	42,33		
232			363620,78	1318711,32
	129° 6' 35"	69,59		
233			363576,88	1318765,32
	124° 45' 26"	156,95		
234			363487,40	1318894,27
	123° 48' 22"	64,36		
235			363451,59	1318947,75
	115° 59' 42"	37,76		
236			363435,04	1318981,69

Название (номер) межевого знака	Дирекционные углы (град. мин. сек.)	Длина линии (м)	X координата	Y координата
	112° 38' 51"	36,85		
237			363420,85	1319015,70
	137° 23' 35"	127,86		
238			363326,74	1319102,26
	120° 58' 53"	166,15		
239			363241,21	1319244,71
	127° 2' 8"	70,58		
240			363198,70	1319301,05
	141° 35' 59"	166,18		
241			363068,47	1319404,27
	123° 15' 0"	104,70		
242			363011,04	1319491,81
	90° 23' 31"	119,90		
243			363010,22	1319611,71
	77° 50' 38"	496,69		
244			363114,81	1320097,26
	77° 59' 34"	111,52		
245			363138,01	1320206,34
	77° 59' 26"	18,79		
246			363141,92	1320224,72
	77° 59' 32"	319,45		
247			363208,38	1320537,18
	77° 11' 41"	49,45		
248			363219,34	1320585,40
	109° 6' 54"	48,49		
249			363203,46	1320631,22
	107° 28' 53"	743,25		
250			362980,19	1321340,14
	110° 41' 6"	323,87		
251			362865,79	1321643,13
	110° 43' 32"	2,37		
252			362864,95	1321645,35
	111° 6' 54"	216,74		
253			362786,87	1321847,54
	112° 2' 55"	297,26		
254			362675,28	1322123,06
	111° 41' 29"	225,13		
255			362592,07	1322332,25
	111° 35' 9"	346,16		
256			362464,72	1322654,13
	62° 55' 24"	451,14		
257			362670,07	1323055,82
	78° 22' 48"	129,73		
258			362696,20	1323182,89
	66° 34' 30"	9,63		
259			362700,03	1323191,73
	88° 40' 19"	1592,15		
260			362736,93	1324783,45
	149° 4' 44"	590,20		
261			362230,61	1325086,73
	153° 47' 29"	116,50		
262			362126,09	1325138,18
	123° 24' 44"	278,56		

Название (номер) межевого знака	Дирекционные углы (град. мин. сек.)	Длина линии (м)	X координата	Y координата
263			361972,70	1325370,70
	120° 54' 30"	432,09		
264			361750,75	1325741,43
	131° 0' 8"	313,91		
265			361544,80	1325978,33
	131° 0' 11"	381,73		
266			361294,35	1326266,41
	130° 16' 48"	210,88		
267			361158,01	1326427,29
	128° 23' 20"	172,16		
268			361051,10	1326562,23
	131° 11' 51"	110,47		
269			360978,34	1326645,35
	131° 11' 37"	13,95		
270			360969,15	1326655,85
	129° 38' 34"	110,88		
271			360898,41	1326741,23
	123° 41' 24"	120,46		
272			360831,59	1326841,46
	134° 16' 56"	53,05		
273			360794,55	1326879,44
	116° 11' 38"	244,42		
274			360686,66	1327098,76
	119° 39' 4"	518,78		
275			360430,01	1327549,61
	118° 21' 40"	32,10		
276			360414,76	1327577,86
	117° 21' 48"	155,36		
277			360343,35	1327715,84
	119° 50' 35"	91,11		
278			360298,01	1327794,87
	117° 47' 53"	485,10		
279			360071,78	1328223,99
	118° 43' 49"	812,13		
280			359681,40	1328936,14
	133° 57' 33"	506,05		
281			359330,13	1329300,41
	134° 15' 4"	93,59		
282			359264,82	1329367,45
	134° 3' 14"	648,02		
283			358814,23	1329833,17
	142° 21' 18"	5,03		
284			358810,25	1329836,24
	136° 17' 26"	155,73		
285			358697,68	1329943,85
	135° 1' 28"	182,82		
286			358568,35	1330073,07
	135° 32' 27"	173,79		
287			358444,31	1330194,79
	135° 31' 28"	41,72		
288			358414,54	1330224,02
	220° 2' 37"	14,49		
289			358403,45	1330214,70

Название (номер) межевого знака	Дирекционные углы (град. мин. сек.)	Длина линии (м)	X координата	Y координата
	220° 55' 8"	45,41		
290			358369,14	1330184,96
	218° 59' 4"	25,64		
291			358349,21	1330168,83
	238° 55' 56"	6,61		
292			358345,80	1330163,17
	236° 53' 24"	33,70		
293			358327,39	1330134,94
	241° 34' 1"	38,69		
294			358308,97	1330100,92
	239° 23' 5"	53,00		
295			358281,98	1330055,31
	246° 54' 34"	33,43		
296			358268,87	1330024,56
	259° 29' 9"	27,67		
297			358263,82	1329997,35
	252° 38' 53"	16,90		
298			358258,78	1329981,22
	238° 45' 50"	20,92		
299			358247,93	1329963,33
	244° 34' 44"	66,97		
300			358219,18	1329902,84
	279° 17' 46"	590,64		
301			358314,59	1329319,96
	177° 29' 21"	649,64		
302			357665,57	1329348,42
	178° 36' 51"	63,26		
303			357602,33	1329349,95
	262° 59' 48"	401,80		
304			357553,34	1328951,15
	256° 5' 38"	28,84		
305			357546,41	1328923,16
	261° 53' 14"	1000,99		
306			357405,15	1327932,19
	261° 41' 56"	501,40		
307			357332,76	1327436,04
	251° 2' 50"	303,09		
308			357234,32	1327149,38
	247° 32' 46"	473,84		
309			357053,34	1326711,46
	210° 46' 11"	88,08		
310			356977,66	1326666,40
	212° 10' 43"	147,95		
311			356852,44	1326587,61
	211° 33' 36"	240,89		
312			356647,18	1326461,53
	200° 25' 41"	93,20		
313			356559,84	1326429,00
	220° 45' 23"	84,19		
314			356496,07	1326374,04
	213° 25' 41"	280,94		
315			356261,60	1326219,27
	212° 26' 18"	192,86		

Название (номер) межевого знака	Дирекционные углы (град. мин. сек.)	Длина линии (м)	X координата	Y координата
316			356098,83	1326115,82
	213° 4' 34"	125,81		
317			355993,41	1326047,16
	213° 49' 1"	371,85		
318			355684,47	1325840,21
	213° 10' 52"	374,03		
319			355371,43	1325635,51
	212° 51' 46"	296,96		
320			355121,99	1325474,37
	213° 15' 36"	265,33		
321			354900,12	1325328,85
	215° 50' 46"	67,16		
322			354845,68	1325289,52
	115° 37' 19"	9,78		
323			354841,45	1325298,34
	116° 20' 39"	2,32		
324			354840,42	1325300,42
	116° 57' 44"	608,18		
325			354564,67	1325842,49
	117° 52' 12"	527,42		
326			354318,12	1326308,73
	117° 8' 35"	510,35		
327			354085,29	1326762,88
	118° 19' 9"	495,89		
328			353850,05	1327199,42
	118° 35' 47"	500,13		
329			353610,67	1327638,54
	117° 2' 24"	485,67		
330			353389,88	1328071,12
	124° 26' 40"	22,54		
331			353377,13	1328089,71
	223° 39' 57"	253,26		
332			353193,93	1327914,85
	224° 6' 22"	30,82		
333			353171,80	1327893,40
	223° 59' 20"	109,00		
334			353093,38	1327817,70
	225° 53' 59"	113,02		
335			353014,73	1327736,54
	223° 57' 13"	226,14		
336			352851,93	1327579,58
	224° 37' 54"	69,29		
337			352802,62	1327530,90
	224° 39' 28"	67,47		
338			352754,63	1327483,48
	224° 44' 43"	101,74		
339			352682,37	1327411,86
	223° 46' 30"	226,59		
340			352518,76	1327255,10
	216° 4' 35"	24,11		
341			352499,27	1327240,90
	221° 3' 16"	101,63		
342			352422,63	1327174,15



Название (номер) межевого знака	Дирекционные углы (град. мин. сек.)	Длина линии (м)	X координата	Y координата
	225° 23' 52"	2,04		
343			352421,20	1327172,70
	295° 20' 46"	0,21		
344			352421,29	1327172,51
	294° 59' 46"	217,74		
345			352513,30	1326975,16
	295° 7' 58"	876,04		
346			352885,37	1326182,06
	292° 25' 12"	456,93		
347			353059,64	1325759,67
	305° 4' 8"	274,21		
348			353217,19	1325535,24
	287° 28' 9"	514,24		
349			353371,56	1325044,72
	322° 56' 7"	172,92		
350			353509,54	1324940,50
	285° 53' 33"	89,40		
351			353534,02	1324854,52
	271° 28' 22"	459,08		
352			353545,82	1324395,59
	272° 11' 9"	540,87		
353			353566,45	1323855,11
	272° 34' 7"	447,41		
354			353586,50	1323408,15
	273° 19' 28"	70,36		
355			353590,58	1323337,91
	271° 37' 42"	154,13		
356			353594,96	1323183,84
	271° 41' 22"	855,74		
357			353620,19	1322328,47
	271° 54' 33"	62,43		
358			353622,27	1322266,07
	271° 54' 39"	11,10		
359			353622,64	1322254,98
	271° 51' 45"	230,77		
360			353630,14	1322024,33
	271° 12' 53"	183,02		
361			353634,02	1321841,35
	274° 17' 56"	18,94		
362			353635,44	1321822,46
	274° 19' 44"	64,25		
363			353640,29	1321758,39
	258° 21' 43"	2820,52		
364			353071,31	1318995,86
	167° 57' 23"	429,89		
365			352650,88	1319085,56
	259° 7' 29"	977,83		
366			352466,39	1318125,29
	258° 33' 6"	206,31		
367			352425,44	1317923,08
	259° 3' 24"	53,63		
368			352415,26	1317870,43
	259° 3' 53"	18,29		

Название (номер) межевого знака	Дирекционные углы (град. мин. сек.)	Длина линии (м)	X координата	Y координата
369			352411,79	1317852,47
	257° 14' 42"	12,37		
370			352409,06	1317840,41
	258° 51' 42"	549,59		
371			352302,89	1317301,17
	257° 29' 39"	205,14		
372			352258,47	1317100,90
	267° 6' 42"	23,22		
373			352257,30	1317077,71
	270° 0' 0"	5,68		
374			352257,30	1317072,03
	350° 58' 37"	2,36		
375			352259,63	1317071,66
	258° 51' 40"	581,05		
376			352147,38	1316501,56
	258° 53' 11"	300,02		
377			352089,55	1316207,17
	258° 15' 56"	757,86		
378			351935,42	1315465,15
	259° 47' 24"	134,44		
379			351911,59	1315332,84
	257° 45' 35"	864,53		
380			351728,30	1314487,96
	260° 1' 44"	384,86		
381			351661,66	1314108,91
	259° 11' 53"	432,46		
382			351580,61	1313684,11
	259° 58' 41"	9,60		
383			351578,94	1313674,66
	168° 4' 3"	320,90		
384			351264,97	1313741,01
	167° 56' 37"	323,44		
385			350948,66	1313808,57
	170° 5' 1"	232,91		
386			350719,23	1313848,68
	80° 23' 3"	652,12		
387			350828,16	1314491,64
	168° 46' 41"	682,39		
388			350158,82	1314624,44
	258° 25' 25"	1651,55		
389			349827,40	1313006,49
	259° 11' 30"	245,30		
390			349781,40	1312765,54
	228° 19' 4"	4,89		
391			349778,15	1312761,89
	258° 35' 39"	990,77		
392			349582,22	1311790,69
	258° 18' 17"	948,33		
393			349389,99	1310862,05
	257° 2' 42"	60,66		
394			349376,39	1310802,93
	258° 30' 48"	38,77		
395			349368,67	1310764,94

Название (номер) межевого знака	Дирекционные углы (град. мин. сек.)	Длина линии (м)	X координата	Y координата
	257° 27' 2"	24,02		
396			349363,45	1310741,49
	257° 51' 15"	842,35		
397			349186,22	1309918,00
	259° 1' 49"	906,88		
398			349013,65	1309027,69
	263° 41' 10"	182,68		
399			348993,56	1308846,12
	168° 12' 50"	150,10		
400			348846,62	1308876,78
	168° 32' 47"	615,78		
401			348243,10	1308999,06
	175° 54' 14"	172,76		
402			348070,78	1309011,40
	174° 50' 46"	220,86		
403			347850,81	1309031,24
	90° 10' 17"	150,49		
404			347850,36	1309181,73
	83° 41' 17"	165,27		
405			347868,53	1309346,00
	121° 36' 13"	84,94		
406			347824,02	1309418,34
	137° 8' 14"	170,47		
407			347699,07	1309534,30
	170° 14' 31"	97,47		
408			347603,01	1309550,82
	231° 9' 6"	1156,11		
409			346877,83	1308650,43
	141° 4' 16"	74,15		
410			346820,15	1308697,02
	143° 31' 58"	179,00		
411			346676,20	1308803,41
	236° 35' 37"	455,40		
412			346425,47	1308423,25
	230° 1' 25"	429,92		
413			346149,26	1308093,80
	229° 9' 10"	69,72		
414			346103,66	1308041,06
	292° 2' 39"	213,79		
415			346183,90	1307842,90
	205° 43' 27"	348,26		
416			345870,15	1307691,74
	253° 10' 12"	215,10		
417			345807,87	1307485,85
	199° 54' 53"	333,45		
418			345494,36	1307372,27
	281° 46' 42"	90,68		
419			345512,87	1307283,50
	277° 25' 4"	36,17		
420			345517,54	1307247,63
	169° 33' 39"	34,71		
421			345483,40	1307253,92
	171° 20' 3"	63,52		

Название (номер) межевого знака	Дирекционные углы (град. мин. сек.)	Длина линии (м)	X координата	Y координата
422			345420,61	1307263,49
	174° 8' 15"	48,76		
423			345372,11	1307268,47
	163° 25' 31"	52,41		
424			345321,88	1307283,42
	158° 44' 8"	47,15		
425			345277,94	1307300,52
	159° 0' 8"	75,32		
426			345207,62	1307327,51
	163° 26' 41"	106,34		
427			345105,69	1307357,81
	155° 4' 42"	43,97		
428			345065,81	1307376,34
	152° 32' 51"	53,99		
429			345017,90	1307401,23
	144° 11' 18"	75,59		
430			344956,60	1307445,46
	148° 2' 6"	64,58		
431			344901,81	1307479,65
	153° 40' 25"	49,38		
432			344857,55	1307501,55
	163° 30' 19"	40,54		
433			344818,68	1307513,06
	177° 16' 42"	40,86		
434			344777,87	1307515,00
	184° 45' 16"	46,93		
435			344731,10	1307511,11
	189° 50' 28"	44,53		
436			344687,23	1307503,50
	193° 24' 55"	54,61		
437			344634,11	1307490,83
	206° 11' 23"	41,65		
438			344596,74	1307472,45
	219° 15' 42"	56,65		
439			344552,88	1307436,60
	225° 5' 5"	57,40		
440			344512,35	1307395,95
	247° 29' 4"	40,53		
441			344496,83	1307358,51
	260° 57' 18"	42,87		
442			344490,09	1307316,17
	275° 23' 25"	48,97		
443			344494,69	1307267,42
	282° 5' 57"	61,64		
444			344507,61	1307207,15
	287° 34' 9"	37,67		
445			344518,98	1307171,24
	298° 26' 38"	40,10		
446			344538,08	1307135,98
	307° 12' 32"	31,77		
447			344557,29	1307110,68
	314° 16' 26"	23,44		
448			344573,65	1307093,90

Название (номер) межевого знака	Дирекционные углы (град. мин. сек.)	Длина линии (м)	X координата	Y координата
	306° 30' 24"	34,71		
449			344594,30	1307066,00
	292° 17' 1"	36,84		
450			344608,27	1307031,91
	274° 41' 10"	33,78		
451			344611,03	1306998,24
	232° 56' 59"	65,44		
452			344571,60	1306946,01
	217° 15' 27"	39,63		
453			344540,06	1306922,02
	212° 4' 57"	40,23		
454			344505,97	1306900,65
	219° 16' 51"	52,30		
455			344465,49	1306867,54
	221° 36' 54"	69,10		
456			344413,83	1306821,65
	216° 17' 14"	46,03		
457			344376,73	1306794,41
	203° 51' 24"	44,48		
458			344336,05	1306776,42
	192° 26' 58"	42,30		
459			344294,74	1306767,30
	176° 5' 27"	45,33		
460			344249,52	1306770,39
	162° 6' 49"	32,36		
461			344218,72	1306780,33
	150° 16' 38"	38,72		
462			344185,09	1306799,53
	135° 51' 21"	56,80		
463			344144,33	1306839,09
	128° 5' 52"	62,90		
464			344105,52	1306888,59
	118° 23' 55"	66,67		
465			344073,81	1306947,24
	105° 42' 2"	78,42		
466			344052,59	1307022,73
	106° 40' 37"	69,17		
467			344032,74	1307088,99
	104° 13' 43"	93,13		
468			344009,85	1307179,26
	111° 15' 48"	69,98		
469			343984,47	1307244,48
	114° 59' 37"	71,59		
470			343954,22	1307309,37
	127° 6' 26"	43,92		
471			343927,72	1307344,40
	135° 36' 36"	75,71		
472			343873,62	1307397,36
	140° 22' 39"	41,65		
473			343841,54	1307423,92
	134° 34' 33"	48,71		
474			343807,35	1307458,62
	126° 43' 55"	71,50		

Название (номер) межевого знака	Дирекционные углы (град. мин. сек.)	Длина линии (м)	X координата	Y координата
475			343764,59	1307515,92
	126° 32' 15"	75,49		
476			343719,65	1307576,57
	126° 45' 41"	53,89		
477			343687,40	1307619,74
	132° 24' 45"	72,21		
478			343638,70	1307673,05
	131° 51' 32"	62,07		
479			343597,28	1307719,28
	143° 4' 4"	69,83		
480			343541,46	1307761,24
	150° 26' 47"	54,21		
481			343494,30	1307787,98
	155° 39' 22"	45,00		
482			343453,30	1307806,53
	158° 26' 15"	57,90		
483			343399,45	1307827,81
	142° 58' 5"	67,18		
484			343345,82	1307868,27
	127° 18' 32"	43,06		
485			343319,72	1307902,52
	114° 45' 54"	43,71		
486			343301,41	1307942,21
	99° 54' 50"	52,16		
487			343292,43	1307993,59
	88° 56' 8"	52,76		
488			343293,41	1308046,34
	83° 28' 10"	61,20		
489			343300,37	1308107,14
	68° 42' 38"	41,78		
490			343315,54	1308146,07
	55° 8' 54"	30,78		
491			343333,13	1308171,33
	50° 27' 32"	46,90		
492			343362,99	1308207,50
	63° 8' 9"	61,68		
493			343390,86	1308262,52
	69° 1' 34"	73,17		
494			343417,05	1308330,84
	75° 10' 31"	64,68		
495			343433,60	1308393,37
	83° 37' 52"	59,32		
496			343440,18	1308452,32
	91° 1' 11"	37,65		
497			343439,51	1308489,96
	94° 5' 16"	39,98		
498			343436,66	1308529,84
	101° 0' 3"	41,82		
499			343428,68	1308570,89
	106° 32' 56"	39,78		
500			343417,35	1308609,02
	110° 35' 12"	39,59		
501			343403,43	1308646,08

Название (номер) межевого знака	Дирекционные углы (град. мин. сек.)	Длина линии (м)	X координата	Y координата
	116° 48' 27"	39,09		
502			343385,80	1308680,97
	119° 23' 50"	39,64		
503			343366,34	1308715,51
	128° 56' 25"	42,13		
504			343339,86	1308748,28
	134° 15' 30"	45,34		
505			343308,22	1308780,75
	136° 30' 9"	43,15		
506			343276,92	1308810,45
	137° 31' 54"	88,85		
507			343211,38	1308870,44
	125° 17' 27"	70,19		
508			343170,83	1308927,73
	128° 55' 54"	42,14		
509			343144,35	1308960,51
	135° 38' 41"	32,06		
510			343121,43	1308982,92
	142° 13' 56"	56,28		
511			343076,94	1309017,39
	139° 16' 38"	47,59		
512			343040,87	1309048,44
	133° 43' 16"	55,76		
513			343002,33	1309088,74
	111° 46' 39"	44,31		
514			342985,89	1309129,89
	94° 43' 26"	42,99		
515			342982,35	1309172,73
	66° 53' 6"	27,94		
516			342993,32	1309198,43
	48° 23' 31"	33,70		
517			343015,70	1309223,63
	40° 15' 37"	25,33		
518			343035,03	1309240,00
	29° 14' 14"	25,90		
519			343057,63	1309252,65
	22° 42' 6"	20,44		
520			343076,49	1309260,54
	22° 17' 12"	17,98		
521			343093,13	1309267,36
	31° 57' 47"	15,74		
522			343106,48	1309275,69
	38° 2' 11"	16,51		
523			343119,48	1309285,86
	49° 39' 35"	36,91		
524			343143,37	1309313,99
	46° 7' 49"	34,41		
525			343167,22	1309338,80
	44° 0' 30"	38,82		
526			343195,14	1309365,77
	45° 27' 8"	28,67		
527			343215,25	1309386,20
	43° 53' 28"	29,96		

Название (номер) межевого знака	Дирекционные углы (град. мин. сек.)	Длина линии (м)	X координата	Y координата
528			343236,84	1309406,97
	50° 0' 55"	31,95		
529			343257,37	1309431,45
	47° 1' 53"	50,87		
530			343292,04	1309468,67
	46° 38' 13"	73,27		
531			343342,35	1309521,94
	49° 11' 24"	55,65		
532			343378,72	1309564,06
	68° 12' 6"	35,68		
533			343391,97	1309597,19
	65° 37' 41"	54,57		
534			343414,49	1309646,90
	61° 36' 33"	39,58		
535			343433,31	1309681,72
	47° 53' 58"	25,58		
536			343450,46	1309700,70
	45° 28' 9"	13,82		
537			343460,15	1309710,55
	19° 7' 21"	25,03		
538			343483,80	1309718,75
	7° 9' 32"	18,94		
539			343502,59	1309721,11
	16° 24' 1"	23,87		
540			343525,49	1309727,85
	18° 1' 1"	29,91		
541			343553,93	1309737,10
	22° 7' 21"	37,12		
542			343588,32	1309751,08
	11° 59' 51"	40,36		
543			343627,80	1309759,47
	14° 13' 48"	24,37		
544			343651,42	1309765,46
	21° 52' 26"	27,89		
545			343677,30	1309775,85
	27° 0' 19"	26,19		
546			343700,63	1309787,74
	40° 44' 47"	36,80		
547			343728,51	1309811,76
	61° 9' 23"	34,31		
548			343745,06	1309841,81
	68° 45' 47"	52,40		
549			343764,04	1309890,65
	55° 41' 35"	33,23		
550			343782,77	1309918,10
	49° 8' 57"	31,37		
551			343803,29	1309941,83
	50° 27' 10"	73,52		
552			343850,10	1309998,52
	55° 42' 47"	75,62		
553			343892,70	1310061,00
	58° 40' 26"	101,94		
554			343945,70	1310148,08



Название (номер) межевого знака	Дирекционные углы (град. мин. сек.)	Длина линии (м)	X координата	Y координата
	64° 58' 43"	116,37		
555			343994,92	1310253,53
	346° 56' 47"	25,46		
556			344019,72	1310247,78
	346° 4' 31"	244,13		
557			344256,68	1310189,03
	28° 31' 55"	45,47		
558			344296,63	1310210,75
	356° 42' 37"	64,83		
559			344361,35	1310207,03
	8° 21' 16"	46,94		
560			344407,79	1310213,85
	30° 28' 59"	49,87		
561			344450,77	1310239,15
	43° 49' 47"	53,66		
562			344489,48	1310276,31
	24° 46' 22"	32,60		
563			344519,08	1310289,97
	353° 27' 5"	28,85		
564			344547,74	1310286,68
	316° 21' 11"	28,15		
565			344568,11	1310267,25
	345° 2' 46"	53,91		
566			344620,19	1310253,34
	13° 7' 9"	77,28		
567			344695,45	1310270,88
	26° 35' 8"	86,92		
568			344773,18	1310309,78
	27° 21' 10"	80,03		
569			344844,26	1310346,55
	2° 46' 52"	24,32		
570			344868,55	1310347,73
	320° 23' 57"	34,04		
571			344894,78	1310326,03
	322° 22' 4"	51,56		
572			344935,61	1310294,55
	343° 19' 8"	33,17		
573			344967,38	1310285,03
	2° 16' 55"	455,58		
574			345422,60	1310303,17
	2° 17' 30"	234,34		
575			345656,75	1310312,54
	24° 26' 3"	201,47		
576			345840,18	1310395,88
	56° 6' 27"	258,88		
577			345984,54	1310610,77
	72° 11' 22"	299,21		
578			346076,06	1310895,64
	61° 21' 3"	80,30		
579			346114,56	1310966,11
	100° 40' 30"	113,64		
580			346093,51	1311077,78
	87° 47' 21"	116,39		

Название (номер) межевого знака	Дирекционные углы (град. мин. сек.)	Длина линии (м)	X координата	Y координата
581			346098,00	1311194,08
	56° 39' 6"	54,41		
582			346127,91	1311239,53
	3° 18' 41"	124,48		
583			346252,18	1311246,72
	6° 31' 34"	40,82		
584			346292,74	1311251,36
	56° 54' 24"	42,88		
585			346316,15	1311287,28
	91° 29' 51"	131,62		
586			346312,71	1311418,86
	38° 39' 23"	26,37		
587			346333,30	1311435,33
	346° 5' 22"	59,69		
588			346391,24	1311420,98
	336° 52' 16"	76,55		
589			346461,64	1311390,91
	6° 37' 6"	52,32		
590			346513,61	1311396,94
	28° 25' 2"	87,73		
591			346590,77	1311438,69
	49° 15' 42"	67,08		
592			346634,55	1311489,52
	77° 29' 10"	62,26		
593			346648,04	1311550,30
	104° 25' 5"	136,47		
594			346614,06	1311682,47
	120° 10' 31"	70,53		
595			346578,61	1311743,44
	78° 37' 27"	29,00		
596			346584,33	1311771,87
	31° 23' 49"	44,23		
597			346622,08	1311794,91
	37° 38' 5"	90,79		
598			346693,98	1311850,35
	74° 48' 0"	93,05		
599			346718,35	1311940,15
	83° 46' 48"	139,09		
600			346733,42	1312078,42
	58° 51' 21"	176,51		
601			346824,71	1312229,49
	60° 26' 12"	189,04		
602			346917,98	1312393,92
	86° 59' 12"	128,98		
603			346924,76	1312522,72
	67° 29' 25"	98,40		
604			346962,43	1312613,62
	76° 9' 26"	171,78		
605			347003,53	1312780,41
	85° 46' 5"	60,03		
606			347007,96	1312840,28
	61° 39' 31"	79,35		
607			347045,63	1312910,12

Название (номер) межевого знака	Дирекционные углы (град. мин. сек.)	Длина линии (м)	X координата	Y координата
	127° 21' 52"	102,66		
608			346983,33	1312991,71
	120° 33' 10"	75,56		
609			346944,92	1313056,78
	124° 6' 30"	243,96		
610			346808,12	1313258,77
	69° 24' 56"	503,52		
611			346985,15	1313730,14
	69° 37' 32"	101,19		
612			347020,38	1313825,00
	102° 21' 25"	360,66		
613			346943,20	1314177,30
	54° 3' 42"	86,96		
614			346994,24	1314247,71
	53° 26' 2"	131,33		
615			347072,48	1314353,19
	35° 19' 44"	81,36		
616			347138,86	1314400,24
	34° 49' 35"	65,17		
617			347192,36	1314437,46
	33° 37' 0"	69,29		
618			347250,06	1314475,82
	35° 9' 58"	69,88		
619			347307,19	1314516,07
	34° 45' 44"	148,36		
620			347429,07	1314600,66
	34° 39' 31"	73,66		
621			347489,66	1314642,55
	34° 45' 39"	131,19		
622			347597,44	1314717,35
	34° 57' 32"	66,76		
623			347652,15	1314755,60
	34° 53' 39"	78,14		
624			347716,24	1314800,30
	68° 10' 35"	110,53		
625			347757,33	1314902,91
	74° 49' 30"	301,07		
626			347836,14	1315193,48
	142° 58' 16"	195,96		
627			347679,70	1315311,49
	159° 5' 33"	482,23		
628			347229,22	1315483,58
	254° 55' 4"	312,33		
629			347147,95	1315182,01
	224° 24' 46"	611,84		
630			346710,90	1314753,83
	225° 57' 55"	528,42		
631			346343,60	1314373,94
	108° 40' 53"	180,80		
632			346285,69	1314545,21
	112° 22' 13"	6,36		
633			346283,27	1314551,09
	204° 48' 57"	898,28		

Название (номер) межевого знака	Дирекционные углы (град. мин. сек.)	Длина линии (м)	X координата	Y координата
634			345467,94	1314174,08
	204° 59' 46"	853,45		
635			344694,43	1313813,45
	205° 10' 59"	886,44		
636			343892,24	1313436,26
	205° 23' 36"	766,04		
637			343200,21	1313107,76
	210° 49' 38"	35,26		
638			343169,93	1313089,69
	94° 9' 35"	25,92		
639			343168,05	1313115,54
	96° 4' 33"	49,79		
640			343162,78	1313165,05
	102° 17' 10"	71,95		
641			343147,47	1313235,35
	119° 49' 34"	41,98		
642			343126,59	1313271,77
	135° 54' 28"	52,66		
643			343088,77	1313308,41
	161° 3' 52"	49,58		
644			343041,87	1313324,50
	174° 35' 8"	72,38		
645			342969,81	1313331,33
	197° 49' 12"	55,68		
646			342916,80	1313314,29
	212° 49' 32"	69,84		
647			342858,11	1313276,43
	230° 29' 44"	69,92		
648			342813,63	1313222,48
	245° 56' 18"	58,05		
649			342789,96	1313169,47
	271° 10' 10"	139,17		
650			342792,80	1313030,33
	281° 29' 36"	175,81		
651			342827,83	1312858,05
	285° 11' 28"	80,03		
652			342848,80	1312780,82
	277° 45' 56"	64,91		
653			342857,57	1312716,51
	266° 14' 5"	55,43		
654			342853,93	1312661,20
	256° 13' 34"	65,14		
655			342838,42	1312597,93
	230° 15' 56"	60,79		
656			342799,56	1312551,18
	209° 51' 12"	47,87		
657			342758,04	1312527,35
	177° 32' 50"	48,60		
658			342709,48	1312529,43
	149° 47' 46"	65,95		
659			342652,48	1312562,61
	143° 45' 42"	59,70		
660			342604,33	1312597,90

Название (номер) межевого знака	Дирекционные углы (град. мин. сек.)	Длина линии (м)	X координата	Y координата
	133° 48' 34"	74,52		
661			342552,74	1312651,68
	130° 59' 7"	74,13		
662			342504,12	1312707,64
	138° 56' 28"	69,55		
663			342451,68	1312753,32
	146° 5' 39"	187,75		
664			342295,86	1312858,05
	151° 16' 0"	179,18		
665			342138,74	1312944,19
	159° 58' 47"	118,88		
666			342027,04	1312984,89
	170° 18' 20"	78,74		
667			341949,42	1312998,15
	178° 49' 54"	77,00		
668			341872,44	1312999,72
	180° 20' 8"	80,26		
669			341792,18	1312999,25
	186° 46' 14"	45,30		
670			341747,20	1312993,91
	199° 58' 59"	54,31		
671			341696,16	1312975,35
	205° 36' 48"	64,89		
672			341637,65	1312947,30
	219° 45' 20"	45,49		
673			341602,68	1312918,21
	240° 47' 12"	57,10		
674			341574,81	1312868,37
	248° 12' 57"	79,90		
675			341545,16	1312794,18
	247° 57' 49"	72,90		
676			341517,81	1312726,61
	257° 37' 39"	65,57		
677			341503,76	1312662,56
	254° 8' 18"	53,53		
678			341489,13	1312611,07
	244° 37' 19"	51,17		
679			341467,20	1312564,84
	227° 37' 59"	68,19		
680			341421,25	1312514,46
	218° 56' 58"	35,82		
681			341393,39	1312491,94
	194° 19' 22"	42,69		
682			341352,03	1312481,38
	179° 53' 37"	69,95		
683			341282,08	1312481,51
	156° 11' 8"	107,26		
684			341183,95	1312524,82
	163° 16' 20"	111,98		
685			341076,71	1312557,05
	187° 35' 29"	57,30		
686			341019,91	1312549,48
	196° 26' 19"	59,19		

Название (номер) межевого знака	Дирекционные углы (град. мин. сек.)	Длина линии (м)	X координата	Y координата
687			340963,14	1312532,73
	211° 17' 43"	73,81		
688			340900,07	1312494,39
	228° 19' 43"	75,26		
689			340850,03	1312438,17
	238° 23' 24"	73,13		
690			340811,70	1312375,89
	253° 48' 11"	118,88		
691			340778,54	1312261,73
	269° 52' 55"	150,47		
692			340778,23	1312111,26
	278° 14' 33"	99,40		
693			340792,48	1312012,89
	279° 2' 56"	65,17		
694			340802,73	1311948,53
	262° 1' 47"	34,98		
695			340797,88	1311913,89
	240° 24' 27"	39,63		
696			340778,31	1311879,43
	219° 49' 40"	32,94		
697			340753,01	1311858,33
	189° 8' 58"	88,23		
698			340665,90	1311844,30
	205° 9' 44"	71,97		
699			340600,76	1311813,70
	206° 15' 10"	114,01		
700			340498,51	1311763,27
	199° 8' 19"	117,43		
701			340387,57	1311724,77
	208° 36' 2"	155,38		
702			340251,15	1311650,39
	215° 19' 55"	102,90		
703			340167,20	1311590,88
	208° 7' 25"	111,80		
704			340068,60	1311538,18
	221° 41' 57"	156,58		
705			339951,69	1311434,02
	229° 44' 30"	401,28		
706			339692,37	1311127,79
	227° 12' 12"	201,03		
707			339555,79	1310980,28
	221° 39' 6"	120,58		
708			339465,69	1310900,14
	230° 30' 36"	126,96		
709			339384,95	1310802,16
	220° 36' 30"	87,27		
710			339318,70	1310745,36
	219° 2' 50"	117,82		
711			339227,20	1310671,14
	233° 39' 57"	193,40		
712			339112,61	1310515,34
	246° 58' 22"	155,02		
713			339051,97	1310372,67

Название (номер) межевого знака	Дирекционные углы (град. мин. сек.)	Длина линии (м)	X координата	Y координата
	238° 24' 51"	142,01		
714			338977,59	1310251,70
	233° 32' 14"	266,55		
715			338819,18	1310037,33
	227° 36' 11"	88,44		
716			338759,55	1309972,02
	239° 53' 6"	109,42		
717			338704,65	1309877,37
	254° 18' 35"	86,97		
718			338681,13	1309793,64
	234° 50' 41"	68,98		
719			338641,41	1309737,24
	228° 37' 3"	124,84		
720			338558,88	1309643,57
	215° 54' 58"	196,80		
721			338399,50	1309528,13
	211° 23' 54"	178,12		
722			338247,46	1309435,33
	222° 58' 40"	67,33		
723			338198,20	1309389,43
	208° 43' 4"	279,90		
724			337952,73	1309254,94
	190° 46' 31"	111,63		
725			337843,07	1309234,07
	191° 9' 4"	59,46		
726			337784,73	1309222,57
	180° 24' 39"	78,11		
727			337706,62	1309222,01
	199° 36' 2"	22,39		
728			337685,53	1309214,50
	186° 56' 25"	44,61		
729			337641,25	1309209,11
	170° 0' 3"	41,06		
730			337600,81	1309216,24
	164° 47' 4"	55,74		
731			337547,02	1309230,87
	149° 7' 23"	44,14		
732			337509,14	1309253,52
	149° 18' 9"	50,21		
733			337465,97	1309279,15
	106° 50' 31"	61,19		
734			337448,24	1309337,72
	107° 31' 5"	190,69		
735			337390,84	1309519,57
	118° 6' 22"	63,02		
736			337361,15	1309575,16
	137° 37' 13"	62,18		
737			337315,22	1309617,07
	153° 42' 11"	56,39		
738			337264,67	1309642,05
	165° 14' 38"	69,88		
739			337197,09	1309659,85
	178° 25' 45"	96,68		

Название (номер) межевого знака	Дирекционные углы (град. мин. сек.)	Длина линии (м)	X координата	Y координата
740			337100,45	1309662,50
	217° 41' 48"	85,10		
741			337033,11	1309610,46
	233° 30' 49"	40,93		
742			337008,77	1309577,55
	241° 19' 57"	40,11		
743			336989,53	1309542,36
	239° 24' 23"	226,43		
744			336874,29	1309347,45
	247° 34' 34"	163,06		
745			336812,09	1309196,72
	243° 8' 20"	118,56		
746			336758,52	1309090,95
	222° 46' 24"	55,32		
747			336717,91	1309053,38
	202° 25' 11"	44,91		
748			336676,39	1309036,25
	189° 49' 22"	53,05		
749			336624,12	1309027,20
	224° 27' 24"	28,34		
750			336603,89	1309007,35
	281° 0' 36"	456,75		
751			336691,12	1308559,01
	279° 19' 33"	244,37		
752			336730,72	1308317,87
	281° 37' 41"	91,14		
753			336749,09	1308228,60
	281° 36' 28"	25,64		
754			336754,25	1308203,48
	258° 31' 39"	74,61		
755			336739,41	1308130,36
	262° 9' 46"	42,90		
756			336733,56	1308087,86
	260° 39' 11"	258,60		
757			336691,56	1307832,69
	262° 14' 24"	165,75		
758			336669,18	1307668,46
	260° 0' 31"	148,13		
759			336643,48	1307522,58
	260° 9' 37"	167,01		
760			336614,94	1307358,03
	275° 43' 3"	395,80		
761			336654,37	1306964,20
	277° 30' 41"	272,56		
762			336690,00	1306693,98
	277° 19' 12"	356,57		
763			336735,43	1306340,32
	286° 14' 49"	5,22		
764			336736,89	1306335,31
	277° 0' 16"	235,84		
765			336765,65	1306101,23
	275° 45' 2"	24,25		
766			336768,08	1306077,10



Название (номер) межевого знака	Дирекционные углы (град. мин. сек.)	Длина линии (м)	X координата	Y координата
	265° 43' 41"	4,16		
767			336767,77	1306072,95
	275° 34' 33"	201,82		
768			336787,38	1305872,08
	274° 29' 34"	499,66		
769			336826,52	1305373,96
	298° 25' 45"	3,02		
770			336827,96	1305371,30
	276° 24' 37"	19,88		
771			336830,18	1305351,54
	277° 4' 15"	291,07		
772			336866,01	1305062,68
	272° 58' 16"	32,41		
773			336867,69	1305030,31
	277° 4' 25"	149,50		
774			336886,10	1304881,95
	278° 34' 29"	65,26		
775			336895,83	1304817,42
	244° 29' 6"	269,65		
776			336779,68	1304574,07
	246° 40' 42"	437,27		
777			336606,57	1304172,53
	246° 1' 15"	623,98		
778			336352,98	1303602,40
	243° 15' 59"	91,16		
779			336311,97	1303520,98
	243° 51' 2"	41,30		
780			336293,77	1303483,91
	244° 33' 3"	34,67		
781			336278,87	1303452,60
	245° 45' 8"	208,70		
782			336193,16	1303262,31
	245° 5' 55"	122,93		
783			336141,40	1303150,81
	242° 3' 54"	40,96		
784			336122,21	1303114,62
	247° 50' 4"	358,83		
785			335986,83	1302782,31
	244° 27' 21"	99,91		
786			335943,75	1302692,17
	246° 30' 32"	228,75		
787			335852,57	1302482,38
	259° 32' 30"	110,84		
788			335832,45	1302373,38
	259° 32' 59"	22,22		
789			335828,42	1302351,53
	250° 41' 41"	3,54		
790			335827,25	1302348,19
	253° 15' 56"	51,37		
791			335812,46	1302299,00
	210° 47' 31"	498,26		
792			335384,44	1302043,93
	207° 43' 17"	503,25		

Название (номер) межевого знака	Дирекционные углы (град. мин. сек.)	Длина линии (м)	X координата	Y координата
793			334938,95	1301809,83
	207° 47' 14"	284,93		
794			334686,88	1301677,00
	206° 52' 55"	130,95		
795			334570,08	1301617,79
	206° 24' 39"	495,18		
796			334126,58	1301397,53
	90° 30' 50"	15,61		
797			334126,44	1301413,14
	90° 30' 37"	43,78		
798			334126,05	1301456,92
	95° 46' 9"	19,50		
799			334124,09	1301476,32
	70° 14' 4"	5,17		
800			334125,84	1301481,19
	90° 30' 24"	401,43		
801			334122,29	1301882,60
	89° 6' 25"	189,91		
802			334125,25	1302072,49
	91° 35' 34"	579,20		
803			334109,15	1302651,47
	94° 24' 55"	80,15		
804			334102,98	1302731,38
	91° 16' 3"	755,85		
805			334086,26	1303487,05
	97° 17' 31"	34,04		
806			334081,94	1303520,81
	171° 9' 53"	287,64		
807			333797,71	1303564,99
	174° 29' 48"	303,32		
808			333495,79	1303594,08
	173° 42' 55"	351,51		
809			333146,39	1303632,56
	173° 51' 20"	132,57		
810			333014,58	1303646,75
	175° 33' 26"	287,35		
811			332728,09	1303669,01
	167° 54' 16"	44,19		
812			332684,88	1303678,27
	178° 9' 36"	92,50		
813			332592,43	1303681,24
	175° 49' 53"	111,57		
814			332481,16	1303689,35
	178° 2' 9"	325,61		
815			332155,74	1303700,51
	271° 13' 7"	272,74		
816			332161,54	1303427,83
	273° 50' 17"	321,35		
817			332183,05	1303107,20
	291° 46' 44"	344,32		
818			332310,80	1302787,46
	302° 49' 21"	22,90		
819			332323,21	1302768,22

Название (номер) межевого знака	Дирекционные углы (град. мин. сек.)	Длина линии (м)	X координата	Y координата
	291° 32' 32"	402,36		
820			332470,95	1302393,97
	293° 31' 27"	242,80		
821			332567,86	1302171,35
	287° 12' 22"	120,62		
822			332603,54	1302056,13
	290° 34' 40"	30,78		
823			332614,36	1302027,31
	285° 57' 57"	130,81		
824			332650,34	1301901,55
	259° 37' 56"	464,92		
825			332566,67	1301444,22
	259° 39' 26"	4,07		
826			332565,94	1301440,22
	259° 38' 14"	30,97		
827			332560,37	1301409,76
	256° 37' 35"	494,73		
828			332445,94	1300928,45
	255° 39' 0"	230,83		
829			332388,73	1300704,82
	255° 38' 39"	32,18		
830			332380,75	1300673,64
	255° 39' 26"	47,15		
831			332369,07	1300627,96
	203° 19' 44"	409,81		
832			331992,76	1300465,67
	195° 24' 23"	510,31		
833			331500,79	1300330,10
	186° 26' 17"	153,04		
834			331348,72	1300312,94
	186° 26' 29"	376,51		
835			330974,59	1300270,70
	92° 48' 56"	7,94		
836			330974,20	1300278,63
	92° 49' 35"	24,54		
837			330972,99	1300303,14
	92° 47' 57"	23,96		
838			330971,82	1300327,07
	92° 48' 43"	292,51		
839			330957,47	1300619,23
	97° 10' 28"	41,80		
840			330952,25	1300660,70
	115° 50' 32"	105,30		
841			330906,35	1300755,47
	111° 16' 50"	32,68		
842			330894,49	1300785,92
	103° 1' 31"	37,67		
843			330886,00	1300822,62
	103° 9' 34"	38,83		
844			330877,16	1300860,43
	106° 39' 5"	28,65		
845			330868,95	1300887,88
	107° 42' 55"	74,01		

Название (номер) межевого знака	Дирекционные углы (град. мин. сек.)	Длина линии (м)	X координата	Y координата
846			330846,43	1300958,38
	115° 0' 24"	30,75		
847			330833,43	1300986,25
	128° 48' 50"	24,41		
848			330818,13	1301005,27
	127° 52' 30"	23,15		
849			330803,92	1301023,54
	124° 10' 25"	20,70		
850			330792,29	1301040,67
	103° 51' 16"	23,68		
851			330786,62	1301063,66
	97° 12' 53"	19,03		
852			330784,23	1301082,54
	104° 11' 47"	13,01		
853			330781,04	1301095,15
	121° 20' 57"	10,46		
854			330775,60	1301104,08
	137° 48' 56"	17,27		
855			330762,80	1301115,68
	159° 33' 2"	23,93		
856			330740,38	1301124,04
	180° 35' 32"	35,79		
857			330704,59	1301123,67
	177° 15' 45"	29,52		
858			330675,10	1301125,08
	192° 1' 32"	49,15		
859			330627,03	1301114,84
	183° 10' 7"	17,01		
860			330610,05	1301113,90
	167° 30' 11"	21,49		
861			330589,07	1301118,55
	158° 26' 25"	26,86		
862			330564,09	1301128,42
	162° 33' 34"	16,58		
863			330548,27	1301133,39
	178° 5' 10"	15,87		
864			330532,41	1301133,92
	200° 19' 32"	16,58		
865			330516,86	1301128,16
	218° 46' 57"	26,25		
866			330496,40	1301111,72
	222° 51' 29"	27,43		
867			330476,29	1301093,06
	213° 57' 17"	30,01		
868			330451,40	1301076,30
	212° 58' 20"	28,77		
869			330427,26	1301060,64
	187° 58' 22"	14,92		
870			330412,48	1301058,57
	187° 54' 13"	17,53		
871			330395,12	1301056,16
	187° 22' 8"	13,41		
872			330381,82	1301054,44

Название (номер) межевого знака	Дирекционные углы (град. мин. сек.)	Длина линии (м)	X координата	Y координата
	193° 1' 33"	11,00		
873			330371,10	1301051,96
	205° 18' 58"	13,54		
874			330358,86	1301046,17
	239° 46' 41"	11,92		
875			330352,86	1301035,87
	250° 58' 34"	11,69		
876			330349,05	1301024,82
	260° 1' 2"	15,75		
877			330346,32	1301009,31
	234° 19' 53"	12,21		
878			330339,20	1300999,39
	201° 51' 23"	13,57		
879			330326,61	1300994,34
	190° 27' 52"	15,42		
880			330311,45	1300991,54
	170° 12' 38"	13,82		
881			330297,83	1300993,89
	154° 8' 13"	13,87		
882			330285,35	1300999,94
	153° 35' 30"	22,89		
883			330264,85	1301010,12
	166° 40' 42"	29,56		
884			330236,09	1301016,93
	191° 55' 4"	18,30		
885			330218,18	1301013,15
	206° 35' 9"	12,40		
886			330207,09	1301007,60
	223° 20' 46"	14,70		
887			330196,40	1300997,51
	241° 12' 19"	10,92		
888			330191,14	1300987,94
	259° 31' 16"	15,01		
889			330188,41	1300973,18
	258° 44' 19"	13,93		
890			330185,69	1300959,52
	246° 50' 54"	14,42		
891			330180,02	1300946,26
	217° 22' 40"	12,63		
892			330169,98	1300938,59
	195° 54' 6"	23,47		
893			330147,41	1300932,16
	189° 26' 2"	53,20		
894			330094,93	1300923,44
	181° 59' 30"	24,74		
895			330070,20	1300922,58
	137° 25' 40"	19,36		
896			330055,94	1300935,68
	139° 17' 57"	21,22		
897			330039,85	1300949,52
	162° 29' 59"	15,90		
898			330024,69	1300954,30
	174° 32' 15"	19,54		

Название (номер межевого знака)	Дирекционные углы (град. мин. сек.)	Длина линии (м)	X координата	Y координата
899			330005,24	1300956,16
	205° 21' 7"	14,36		
900			329992,26	1300950,01
	215° 11' 45"	17,73		
901			329977,77	1300939,79
	204° 56' 18"	17,17		
902			329962,20	1300932,55
	167° 22' 53"	12,45		
903			329950,05	1300935,27
	146° 27' 32"	14,95		
904			329937,59	1300943,53
	169° 1' 5"	18,16		
905			329919,76	1300946,99
	186° 37' 51"	15,24		
906			329904,62	1300945,23
	194° 27' 42"	16,66		
907			329888,49	1300941,07
	208° 51' 12"	13,55		
908			329876,62	1300934,53
	195° 11' 53"	14,95		
909			329862,19	1300930,61
	178° 7' 47"	16,24		
910			329845,96	1300931,14
	165° 12' 32"	14,73		
911			329831,72	1300934,90
	150° 48' 38"	14,85		
912			329818,76	1300942,14
	134° 50' 17"	30,04		
913			329797,58	1300963,44
	137° 5' 25"	16,48		
914			329785,51	1300974,66
	162° 9' 26"	16,22		
915			329770,07	1300979,63
	169° 55' 45"	8,98		
916			329761,23	1300981,20
	208° 32' 12"	30,42		
917			329734,51	1300966,67
	202° 51' 35"	14,88		
918			329720,80	1300960,89
	188° 19' 24"	23,90		
919			329697,15	1300957,43
	169° 34' 9"	47,56		
920			329650,38	1300966,04
	152° 50' 2"	66,52		
921			329591,20	1300996,41
	185° 54' 38"	72,45		
922			329519,14	1300988,95
	161° 56' 32"	64,88		
923			329457,46	1301009,06
	163° 14' 26"	14,60		
924			329443,48	1301013,27
	189° 1' 11"	31,06		
925			329412,80	1301008,40

Название (номер) межевого знака	Дирекционные углы (град. мин. сек.)	Длина линии (м)	X координата	Y координата
	186° 40' 18"	49,84		1301002,61
926			329363,30	
	176° 27' 12"	31,20		1301004,54
927			329332,16	
	155° 56' 15"	66,37		1301031,60
928			329271,56	
	188° 6' 24"	24,11		1301028,20
929			329247,69	
	186° 57' 21"	19,74		1301025,81
930			329228,10	
	187° 56' 9"	17,53		1301023,39
931			329210,74	
	155° 16' 9"	15,37		1301029,82
932			329196,78	
	133° 42' 39"	23,26		1301046,63
933			329180,71	
	120° 26' 6"	29,35		1301071,94
934			329165,84	
	121° 9' 29"	43,51		1301109,17
935			329143,33	
	130° 34' 55"	31,94		1301133,43
936			329122,55	
	142° 39' 43"	23,49		1301147,68
937			329103,87	
	172° 16' 23"	14,88		1301149,68
938			329089,13	
	208° 6' 58"	9,25		1301145,32
939			329080,97	
	226° 46' 37"	19,61		1301131,03
940			329067,54	
	218° 42' 15"	18,12		1301119,70
941			329053,40	
	211° 10' 12"	14,76		1301112,06
942			329040,77	
	188° 25' 37"	14,19		1301109,98
943			329026,73	
	160° 0' 49"	14,48		1301114,93
944			329013,12	
	150° 44' 49"	18,50		1301123,97
945			328996,98	
	173° 41' 47"	25,96		1301126,82
946			328971,18	
	178° 11' 0"	17,35		1301127,37
947			328953,84	
	184° 57' 52"	23,00		1301125,38
948			328930,93	
	205° 43' 10"	36,36		1301109,60
949			328898,17	
	197° 23' 59"	13,48		1301105,57
950			328885,31	
	184° 4' 52"	17,70		1301104,31
951			328867,65	
	171° 23' 18"	8,41		

Название (номер) межевого знака	Дирекционные углы (град. мин. сек.)	Длина линии (м)	X координата	Y координата
952			328859,33	1301105,57
	159° 48' 10"	15,32		
953			328844,95	1301110,86
	168° 17' 56"	14,94		
954			328830,32	1301113,89
	183° 35' 28"	12,13		
955			328818,21	1301113,13
	189° 26' 49"	24,55		
956			328793,99	1301109,10
	196° 59' 54"	31,91		
957			328763,47	1301099,77
	182° 36' 35"	21,96		
958			328741,53	1301098,77
	173° 56' 9"	19,03		
959			328722,61	1301100,78
	149° 21' 10"	15,83		
960			328708,99	1301108,85
	122° 33' 45"	17,33		
961			328699,66	1301123,46
	120° 59' 10"	17,64		
962			328690,58	1301138,58
	137° 54' 46"	14,47		
963			328679,84	1301148,28
	161° 44' 7"	17,04		
964			328663,66	1301153,62
	173° 2' 29"	20,06		
965			328643,75	1301156,05
	169° 37' 36"	21,71		
966			328622,39	1301159,96
	164° 23' 8"	21,40		
967			328601,78	1301165,72
	123° 2' 18"	19,99		
968			328590,88	1301182,48
	117° 39' 21"	21,85		
969			328580,74	1301201,83
	142° 37' 44"	29,03		
970			328557,67	1301219,45
	153° 26' 6"	29,56		
971			328531,23	1301232,67
	181° 18' 46"	33,61		
972			328497,63	1301231,90
	179° 21' 51"	8,11		
973			328489,52	1301231,99
	179° 26' 17"	21,41		
974			328468,11	1301232,20
	187° 1' 39"	16,76		
975			328451,48	1301230,15
	150° 4' 1"	10,58		
976			328442,31	1301235,43
	133° 45' 35"	24,83		
977			328425,14	1301253,36
	121° 0' 43"	20,42		
978			328414,62	1301270,86



Название (номер) межевого знака	Дирекционные углы (град. мин. сек.)	Длина линии (м)	X координата	Y координата
	108° 18' 57"	13,68		
979			328410,32	1301283,85
	96° 45' 1"	11,57		
980			328408,96	1301295,34
	110° 20' 5"	5,15		
981			328407,17	1301300,17
	114° 57' 43"	9,43		
982			328403,19	1301308,72
	117° 31' 29"	11,75		
983			328397,76	1301319,14
	107° 48' 8"	14,03		
984			328393,47	1301332,50
	95° 34' 56"	13,78		
985			328392,13	1301346,21
	96° 4' 31"	12,66		
986			328390,79	1301358,80
	98° 17' 57"	11,99		
987			328389,06	1301370,66
	97° 54' 49"	14,96		
988			328387,00	1301385,48
	100° 59' 50"	14,73		
989			328384,19	1301399,94
	95° 19' 10"	10,79		
990			328383,19	1301410,68
	73° 48' 32"	9,61		
991			328385,87	1301419,91
	48° 37' 24"	10,74		
992			328392,97	1301427,97
	43° 23' 22"	13,33		
993			328402,66	1301437,13
	46° 47' 52"	13,07		
994			328411,61	1301446,66
	78° 34' 31"	9,79		
995			328413,55	1301456,26
	106° 16' 23"	8,89		
996			328411,06	1301464,79
	116° 53' 8"	9,60		
997			328406,72	1301473,35
	148° 33' 35"	20,21		
998			328389,48	1301483,89
	144° 22' 15"	22,54		
999			328371,16	1301497,02
	133° 41' 37"	23,26		
1000			328355,09	1301513,84
	108° 21' 0"	23,87		
1001			328347,57	1301536,49
	116° 31' 28"	31,60		
1002			328333,46	1301564,76
	118° 42' 7"	33,94		
1003			328317,16	1301594,53
	124° 56' 4"	46,36		
1004			328290,61	1301632,54
	126° 51' 36"	46,14		

Название (номер) межевого знака	Дирекционные углы (град. мин. сек.)	Длина линии (м)	X координата	Y координата
1005			328262,93	1301669,46
	117° 34' 50"	39,87		
1006			328244,47	1301704,80
	109° 54' 41"	25,28		
1007			328235,86	1301728,57
	139° 6' 55"	40,99		
1008			328204,87	1301755,40
	118° 34' 50"	13,73		
1009			328198,30	1301767,46
	131° 42' 1"	28,50		
1010			328179,34	1301788,74
	137° 31' 6"	60,19		
1011			328134,95	1301829,39
	175° 48' 11"	8,06		
1012			328126,91	1301829,98
	126° 6' 36"	38,30		
1013			328104,34	1301860,92
	134° 20' 39"	13,59		
1014			328094,84	1301870,64
	164° 36' 10"	14,50		
1015			328080,86	1301874,49
	192° 16' 4"	16,66		
1016			328064,58	1301870,95
	194° 42' 7"	25,26		
1017			328040,15	1301864,54
	190° 44' 34"	22,59		
1018			328017,96	1301860,33
	171° 47' 59"	33,51		
1019			327984,79	1301865,11
	168° 17' 9"	38,37		
1020			327947,22	1301872,90
	162° 1' 8"	12,37		
1021			327935,45	1301876,72
	148° 52' 28"	29,13		
1022			327910,51	1301891,78
	154° 55' 6"	26,77		
1023			327886,26	1301903,13
	173° 40' 47"	22,26		
1024			327864,14	1301905,58
	177° 25' 53"	42,84		
1025			327821,34	1301907,50
	148° 4' 12"	24,20		
1026			327800,80	1301920,30
	147° 4' 15"	33,20		
1027			327772,93	1301938,35
	150° 38' 42"	35,37		
1028			327742,10	1301955,69
	154° 49' 48"	129,88		
1029			327624,55	1302010,93
	92° 15' 43"	29,64		
1030			327623,38	1302040,55
	93° 1' 49"	46,73		
1031			327620,91	1302087,21

Название (номер) межевого знака	Дирекционные углы (град. мин. сек.)	Длина линии (м)	X координата	Y координата
	98° 50' 46"	40,51		
1032			327614,68	1302127,24
	112° 58' 59"	25,84		
1033			327604,59	1302151,03
	128° 25' 20"	30,49		
1034			327585,64	1302174,92
	140° 15' 34"	30,47		
1035			327562,21	1302194,40
	140° 48' 0"	51,01		
1036			327522,68	1302226,64
	126° 24' 51"	79,71		
1037			327475,36	1302290,79
	130° 15' 38"	29,35		
1038			327456,39	1302313,19
	143° 33' 29"	22,76		
1039			327438,08	1302326,71
	150° 44' 56"	27,77		
1040			327413,85	1302340,28
	105° 18' 23"	21,55		
1041			327408,16	1302361,07
	91° 36' 25"	19,26		
1042			327407,62	1302380,32
	126° 11' 54"	11,09		
1043			327401,07	1302389,27
	148° 23' 9"	17,23		
1044			327386,40	1302398,30
	172° 4' 45"	29,03		
1045			327357,65	1302402,30
	179° 24' 20"	34,70		
1046			327322,95	1302402,66
	160° 30' 1"	32,00		
1047			327292,79	1302413,34
	155° 10' 21"	39,68		
1048			327256,78	1302430,00
	164° 18' 0"	19,88		
1049			327237,64	1302435,38
	193° 10' 59"	34,20		
1050			327204,34	1302427,58
	181° 18' 59"	15,23		
1051			327189,11	1302427,23
	181° 19' 10"	29,10		
1052			327160,02	1302426,56
	154° 16' 53"	50,56		
1053			327114,47	1302448,50
	146° 42' 44"	43,86		
1054			327077,81	1302472,57
	120° 4' 30"	63,70		
1055			327045,89	1302527,69
	128° 50' 24"	54,63		
1056			327011,63	1302570,24
	156° 38' 39"	34,43		
1057			326980,02	1302583,89
	165° 42' 37"	53,20		

Название (номер) межевого знака	Дирекционные углы (град. мин. сек.)	Длина линии (м)	X координата	Y координата
1058			326928,47	1302597,02
	170° 33' 6"	33,63		
1059			326895,30	1302602,54
	146° 41' 21"	56,16		
1060			326848,37	1302633,38
	151° 36' 37"	76,41		
1061			326781,15	1302669,71
	179° 53' 39"	16,25		
1062			326764,90	1302669,74
	222° 28' 21"	69,59		
1063			326713,57	1302622,75
	252° 54' 16"	93,62		
1064			326686,05	1302533,27
	232° 26' 53"	94,59		
1065			326628,40	1302458,28
	213° 30' 59"	27,46		
1066			326605,51	1302443,12
	252° 57' 20"	13,03		
1067			326601,69	1302430,66
	263° 16' 20"	9,30		
1068			326600,60	1302421,42
	274° 23' 50"	28,17		
1069			326602,76	1302393,33
	297° 3' 58"	42,44		
1070			326622,07	1302355,54
	258° 28' 45"	197,72		
1071			326582,58	1302161,80
	277° 5' 50"	59,00		
1072			326589,87	1302103,25
	256° 24' 50"	96,00		
1073			326567,32	1302009,94
	271° 9' 51"	63,00		
1074			326568,60	1301946,95
	282° 30' 7"	97,10		
1075			326589,62	1301852,15
	282° 27' 54"	3,89		
1076			326590,46	1301848,35
	287° 54' 20"	153,00		
1077			326637,50	1301702,76
	265° 55' 15"	70,01		
1078			326632,52	1301632,93
	274° 40' 42"	77,00		
1079			326638,80	1301556,19
	274° 59' 45"	127,00		
1080			326649,86	1301429,67
	300° 44' 35"	110,00		
1081			326706,09	1301335,13
	288° 8' 18"	251,00		
1082			326784,23	1301096,60
	260° 41' 12"	93,00		
1083			326769,18	1301004,83
	269° 55' 25"	60,00		
1084			326769,10	1300944,83

Название (номер межевого знака)	Дирекционные углы (град. мин. сек.)	Длина линии (м)	X координата	Y координата
1085	262° 11' 3"	50,00	326762,30	1300895,29
1086	232° 42' 31"	50,56	326731,67	1300855,07
1087	232° 45' 0"	8,44	326726,56	1300848,35
1088	278° 31' 35"	95,30	326740,69	1300754,10
1089	296° 5' 18"	649,38	327026,26	1300170,88
1090	296° 27' 14"	11,52	327031,39	1300160,57
1091	296° 6' 17"	4,45	327033,35	1300156,57
1092	296° 8' 49"	3,68	327034,97	1300153,27
1093	297° 39' 56"	3,73	327036,70	1300149,97
1094	297° 38' 14"	21,75	327046,79	1300130,70
1095	297° 37' 54"	201,58	327140,28	1299952,11
1096	297° 34' 26"	228,87	327246,22	1299749,24
1097	306° 53' 43"	319,84	327438,24	1299493,45
1098	301° 21' 9"	35,63	327456,78	1299463,02
1099	300° 7' 38"	322,76	327618,78	1299183,86
1100	294° 35' 16"	184,43	327695,52	1299016,15
1101	293° 42' 24"	15,69	327701,83	1299001,78
1102	211° 45' 58"	21,07	327683,92	1298990,69
1103	239° 25' 37"	17,85	327674,84	1298975,32
1104	241° 21' 28"	15,79	327667,27	1298961,46
1105	226° 33' 15"	64,92	327622,63	1298914,33
1106	191° 16' 51"	7,72	327615,06	1298912,82
1107	176° 15' 5"	11,62	327603,46	1298913,58
1108	157° 56' 37"	11,26	327593,02	1298917,81
1109	145° 29' 29"	10,68	327584,22	1298923,86
1110	145° 25' 38"	12,42	327573,99	1298930,91
	155° 15' 26"	6,19		

Название (номер) межевого знака	Дирекционные углы (град. мин. сек.)	Длина линии (м)	X координата	Y координата
1111			327568,37	1298933,50
	161° 33' 54"	7,75		
1112			327561,02	1298935,95
	175° 12' 32"	6,94		
1113			327554,10	1298936,53
	178° 39' 54"	18,46		
1114			327535,65	1298936,96
	196° 32' 47"	11,13		
1115			327524,98	1298933,79
	211° 37' 55"	12,36		
1116			327514,46	1298927,31
	218° 35' 6"	27,47		
1117			327492,99	1298910,18
	216° 14' 34"	24,85		
1118			327472,95	1298895,49
	213° 48' 9"	18,39		
1119			327457,67	1298885,26
	208° 18' 59"	12,44		
1120			327446,72	1298879,36
	199° 1' 45"	21,65		
1121			327426,25	1298872,30
	194° 15' 45"	23,95		
1122			327403,04	1298866,40
	189° 17' 19"	15,18		
1123			327388,06	1298863,95
	180° 26' 46"	55,21		
1124			327332,85	1298863,52
	176° 52' 0"	15,73		
1125			327317,14	1298864,38
	164° 24' 33"	6,44		
1126			327310,94	1298866,11
	152° 43' 18"	10,06		
1127			327302,00	1298870,72
	127° 59' 12"	11,70		
1128			327294,80	1298879,94
	121° 48' 48"	14,23		
1129			327287,30	1298892,03
	108° 37' 21"	13,53		
1130			327282,98	1298904,85
	101° 45' 58"	11,33		
1131			327280,67	1298915,94
	91° 55' 17"	17,00		
1132			327280,10	1298932,93
	88° 18' 30"	19,31		
1133			327280,67	1298952,23
	102° 57' 19"	10,93		
1134			327278,22	1298962,88
	123° 4' 7"	10,23		
1135			327272,64	1298971,45
	150° 24' 14"	14,80		
1136			327259,77	1298978,76
	173° 55' 50"	11,92		
1137			327247,92	1298980,02

Название (номер) межевого знака	Дирекционные углы (град. мин. сек.)	Длина линии (м)	X координата	Y координата
	182° 22' 51"	36,35		
1138			327211,60	1298978,51
	165° 4' 12"	23,79		
1139			327188,61	1298984,64
	284° 30' 16"	331,79		
1140			327271,71	1298663,42
	284° 54' 58"	289,82		
1141			327346,31	1298383,37
	284° 28' 40"	257,80		
1142			327410,76	1298133,76
	283° 30' 0"	313,86		
1143			327484,03	1297828,57
	283° 41' 54"	262,83		
1144			327546,27	1297573,22
	284° 53' 53"	267,87		
1145			327615,14	1297314,35
	283° 56' 44"	243,57		
1146			327673,84	1297077,96
	284° 50' 28"	93,07		
1147			327697,68	1296987,99
	285° 55' 24"	71,15		
1148			327717,20	1296919,57
	283° 4' 5"	95,88		
1149			327738,88	1296826,17
	328° 53' 46"	7,01		
1150			327744,88	1296822,55
	285° 53' 29"	14,61		
1151			327748,88	1296808,50
	286° 37' 56"	26,24		
1152			327756,39	1296783,36
	182° 58' 52"	20,00		
1153			327736,42	1296782,32
	188° 48' 0"	21,60		
1154			327715,08	1296779,01
	207° 1' 8"	31,06		
1155			327687,41	1296764,90
	215° 30' 11"	17,36		
1156			327673,28	1296754,82
	229° 17' 19"	20,33		
1157			327660,02	1296739,41
	234° 18' 13"	12,60		
1158			327652,67	1296729,18
	250° 24' 18"	13,75		
1159			327648,06	1296716,23
	250° 21' 8"	19,27		
1160			327641,58	1296698,08
	259° 24' 21"	10,99		
1161			327639,56	1296687,28
	269° 24' 11"	14,40		
1162			327639,41	1296672,88
	272° 42' 47"	24,51		
1163			327640,57	1296648,40
	265° 15' 0"	31,51		

Название (номер) межевого знака	Дирекционные углы (град. мин. сек.)	Длина линии (м)	X координата	Y координата
1164			327637,97	1296617,00
	245° 51' 41"	10,56		
1165			327633,65	1296607,36
	228° 9' 29"	16,43		
1166			327622,69	1296595,12
	204° 51' 29"	13,51		
1167			327610,43	1296589,44
	197° 5' 51"	8,13		
1168			327602,66	1296587,05
	177° 52' 0"	15,58		
1169			327587,09	1296587,63
	171° 27' 46"	22,30		
1170			327565,04	1296590,94
	173° 55' 58"	34,06		
1171			327531,17	1296594,54
	179° 17' 13"	11,25		
1172			327519,92	1296594,68
	193° 41' 35"	19,43		
1173			327501,04	1296590,08
	213° 0' 21"	17,18		
1174			327486,63	1296580,72
	222° 56' 34"	17,34		
1175			327473,94	1296568,91
	231° 18' 28"	11,07		
1176			327467,02	1296560,27
	244° 11' 33"	14,88		
1177			327460,54	1296546,87
	249° 7' 9"	19,42		
1178			327453,62	1296528,73
	256° 47' 36"	16,41		
1179			327449,87	1296512,75
	254° 26' 27"	34,22		
1180			327440,69	1296479,78
	255° 44' 1"	19,32		
1181			327435,93	1296461,06
	233° 53' 51"	23,00		
1182			327422,38	1296442,48
	226° 59' 54"	20,28		
1183			327408,55	1296427,65
	214° 0' 37"	27,30		
1184			327385,92	1296412,38
	214° 48' 47"	19,67		
1185			327369,77	1296401,15
	197° 45' 15"	23,15		
1186			327347,72	1296394,09
	210° 15' 0"	18,86		
1187			327331,43	1296384,59
	209° 33' 53"	13,42		
1188			327319,76	1296377,97
	197° 22' 54"	19,78		
1189			327300,88	1296372,06
	190° 46' 13"	15,41		
1190			327285,74	1296369,18



Название (номер) межевого знака	Дирекционные углы (град. мин. сек.)	Длина линии (м)	X координата	Y координата
	198° 16' 44"	19,74		
1191			327267,00	1296362,99
	195° 31' 54"	27,97		
1192			327240,05	1296355,50
	185° 4' 3"	11,43		
1193			327228,66	1296354,49
	171° 8' 1"	11,22		
1194			327217,57	1296356,22
	155° 58' 18"	17,68		
1195			327201,42	1296363,42
	143° 18' 52"	21,12		
1196			327184,48	1296376,04
	147° 43' 36"	21,31		
1197			327166,46	1296387,42
	152° 32' 30"	31,84		
1198			327138,21	1296402,10
	158° 57' 17"	26,87		
1199			327113,13	1296411,75
	164° 47' 17"	18,67		
1200			327095,11	1296416,65
	179° 19' 31"	27,17		
1201			327067,94	1296416,97
	183° 58' 9"	62,41		
1202			327005,68	1296412,65
	186° 16' 15"	47,42		
1203			326958,54	1296407,47
	196° 27' 21"	23,90		
1204			326935,62	1296400,70
	196° 45' 36"	23,48		
1205			326913,14	1296393,93
	204° 37' 58"	34,88		
1206			326881,43	1296379,39
	210° 26' 3"	30,42		
1207			326855,20	1296363,98
	216° 19' 40"	29,17		
1208			326831,70	1296346,70
	220° 46' 10"	38,82		
1209			326802,30	1296321,35
	225° 33' 12"	39,53		
1210			326774,62	1296293,13
	203° 12' 57"	13,17		
1211			326762,52	1296287,94
	194° 32' 24"	7,45		
1212			326755,31	1296286,07
	180° 0' 0"	11,53		
1213			326743,78	1296286,07
	163° 7' 0"	18,37		
1214			326726,20	1296291,40
	163° 53' 36"	24,91		
1215			326702,27	1296298,31
	172° 51' 49"	18,59		
1216			326683,82	1296300,62
	177° 6' 42"	14,29		

Название (номер) межевого знака	Дирекционные углы (град. мин. сек.)	Длина линии (м)	X координата	Y координата
1217			326669,55	1296301,34
	165° 44' 19"	32,72		
1218			326637,84	1296309,40
	179° 28' 47"	15,42		
1219			326622,42	1296309,54
	176° 53' 19"	10,69		
1220			326611,75	1296310,12
	160° 33' 14"	5,20		
1221			326606,85	1296311,85
	135° 14' 8"	12,04		
1222			326598,30	1296320,33
	140° 37' 50"	4,54		
1223			326594,79	1296323,21
	140° 36' 43"	16,34		
1224			326582,16	1296333,58
	139° 37' 26"	22,89		
1225			326564,72	1296348,41
	140° 18' 17"	13,31		
1226			326554,48	1296356,91
	155° 9' 2"	15,09		
1227			326540,79	1296363,25
	166° 3' 40"	25,70		
1228			326515,85	1296369,44
	177° 53' 58"	35,19		
1229			326480,68	1296370,73
	179° 5' 6"	18,16		
1230			326462,52	1296371,02
	194° 39' 10"	25,02		
1231			326438,31	1296364,69
	189° 43' 50"	28,10		
1232			326410,61	1296359,94
	192° 53' 52"	15,50		
1233			326395,50	1296356,48
	206° 50' 48"	24,56		
1234			326373,59	1296345,39
	205° 15' 30"	22,94		
1235			326352,84	1296335,60
	201° 18' 24"	12,69		
1236			326341,02	1296330,99
	190° 35' 4"	11,00		
1237			326330,21	1296328,97
	213° 16' 35"	42,25		
1238			326294,89	1296305,79
	211° 7' 32"	54,05		
1239			326248,62	1296277,85
	211° 16' 24"	33,02		
1240			326220,40	1296260,71
	197° 16' 28"	18,89		
1241			326202,36	1296255,10
	196° 25' 30"	39,22		
1242			326164,74	1296244,01
	183° 12' 29"	18,05		
1243			326146,72	1296243,00

Название (номер) межевого знака	Дирекционные углы (град. мин. сек.)	Длина линии (м)	X координата	Y координата
	171° 37' 50"	38,61		
1244			326108,52	1296248,62
	163° 9' 52"	23,34		
1245			326086,18	1296255,38
	151° 4' 40"	29,03		
1246			326060,77	1296269,42
	141° 25' 40"	61,20		
1247			326012,92	1296307,58
	144° 32' 33"	21,58		
1248			325995,34	1296320,10
	146° 9' 34"	39,06		
1249			325962,90	1296341,85
	151° 36' 53"	16,05		
1250			325948,78	1296349,48
	163° 55' 57"	10,95		
1251			325938,26	1296352,51
	187° 54' 29"	16,06		
1252			325922,35	1296350,30
	181° 7' 37"	12,20		
1253			325910,15	1296350,06
	167° 38' 28"	16,82		
1254			325893,72	1296353,66
	168° 42' 6"	29,40		
1255			325864,89	1296359,42
	158° 44' 36"	14,45		
1256			325851,42	1296364,66
	146° 10' 26"	10,51		
1257			325842,69	1296370,51
	152° 11' 21"	11,72		
1258			325832,32	1296375,98
	157° 14' 52"	40,96		
1259			325794,55	1296391,82
	180° 52' 36"	28,10		
1260			325766,45	1296391,39
	173° 1' 48"	20,19		
1261			325746,41	1296393,84
	178° 48' 11"	13,40		
1262			325733,01	1296394,12
	194° 48' 28"	9,55		
1263			325723,78	1296391,68
	204° 56' 43"	9,18		
1264			325715,46	1296387,81
	216° 29' 53"	24,97		
1265			325695,39	1296372,96
	217° 53' 28"	15,71		
1266			325682,99	1296363,31
	229° 10' 56"	15,22		
1267			325673,04	1296351,79
	241° 15' 51"	8,38		
1268			325669,01	1296344,44
	243° 24' 46"	11,60		
1269			325663,82	1296334,07
	250° 3' 20"	8,88		

Название (номер) межевого знака	Дирекционные углы (град. мин. сек.)	Длина линии (м)	X координата	Y координата
1270			325660,79	1296325,72
	268° 7' 12"	13,11		
1271			325660,36	1296312,62
	270° 21' 42"	23,76		
1272			325660,51	1296288,86
	254° 23' 50"	12,86		
1273			325657,05	1296276,47
	233° 34' 5"	10,20		
1274			325650,99	1296268,26
	228° 58' 16"	21,95		
1275			325636,58	1296251,70
	237° 24' 30"	16,06		
1276			325627,93	1296238,17
	237° 58' 41"	25,82		
1277			325614,24	1296216,28
	226° 33' 51"	22,02		
1278			325599,10	1296200,29
	223° 42' 13"	23,13		
1279			325582,38	1296184,31
	217° 41' 14"	17,67		
1280			325568,40	1296173,51
	208° 20' 4"	28,82		
1281			325543,03	1296159,83
	206° 56' 39"	37,19		
1282			325509,88	1296142,98
	212° 24' 29"	27,15		
1283			325486,96	1296128,43
	205° 12' 56"	27,72		
1284			325461,88	1296116,62
	212° 23' 11"	14,51		
1285			325449,63	1296108,85
	216° 18' 58"	27,73		
1286			325427,29	1296092,43
	223° 44' 18"	18,95		
1287			325413,60	1296079,33
	215° 30' 11"	17,36		
1288			325399,47	1296069,25
	204° 18' 1"	11,54		
1289			325388,95	1296064,50
	192° 7' 47"	13,71		
1290			325375,55	1296061,62
	181° 1' 45"	32,30		
1291			325343,26	1296061,04
	175° 42' 7"	53,77		
1292			325289,64	1296065,07
	165° 45' 0"	17,55		
1293			325272,63	1296069,39
	160° 31' 17"	34,55		
1294			325240,06	1296080,91
	170° 20' 48"	19,74		
1295			325220,60	1296084,22
	156° 16' 26"	19,68		
1296			325202,58	1296092,14

Название (номер) межевого знака	Дирекционные углы (град. мин. сек.)	Длина линии (м)	X координата	Y координата
	140° 7' 35"	37,75		
1297			325173,61	1296116,34
	137° 13' 28"	47,91		
1298			325138,44	1296148,88
	153° 54' 1"	24,23		
1299			325116,68	1296159,54
	159° 14' 32"	25,59		
1300			325092,75	1296168,61
	170° 10' 47"	11,84		
1301			325081,08	1296170,63
	184° 33' 46"	16,34		
1302			325064,79	1296169,33
	200° 2' 51"	15,96		
1303			325049,80	1296163,86
	210° 4' 35"	39,65		
1304			325015,49	1296143,99
	215° 35' 49"	16,84		
1305			325001,80	1296134,19
	235° 41' 48"	19,70		
1306			324990,70	1296117,92
	237° 27' 36"	21,70		
1307			324979,03	1296099,63
	244° 13' 36"	13,59		
1308			324973,12	1296087,39
	256° 5' 21"	14,39		
1309			324969,66	1296073,42
	255° 26' 10"	19,49		
1310			324964,76	1296054,56
	241° 35' 21"	13,75		
1311			324958,22	1296042,47
	231° 55' 22"	10,44		
1312			324951,78	1296034,25
	218° 37' 0"	10,14		
1313			324943,86	1296027,92
	218° 38' 15"	12,00		
1314			324934,49	1296020,43
	237° 49' 53"	5,95		
1315			324931,32	1296015,39
	261° 1' 53"	7,44		
1316			324930,16	1296008,04
	267° 46' 39"	11,09		
1317			324929,73	1295996,96
	254° 24' 7"	7,48		
1318			324927,72	1295989,76
	239° 17' 5"	9,89		
1319			324922,67	1295981,26
	222° 58' 40"	11,82		
1320			324914,02	1295973,20
	217° 28' 9"	10,90		
1321			324905,37	1295966,57
	202° 36' 57"	11,23		
1322			324895,00	1295962,25
	195° 55' 13"	9,44		

Название (номер) межевого знака	Дирекционные углы (град. мин. сек.)	Длина линии (м)	X координата	Y координата
1323			324885,92	1295959,66
	174° 54' 28"	8,11		
1324			324877,84	1295960,38
	165° 50' 28"	29,43		
1325			324849,30	1295967,58
	160° 15' 5"	24,00		
1326			324826,71	1295975,69
	151° 14' 41"	28,44		
1327			324801,78	1295989,37
	167° 37' 56"	14,66		
1328			324787,46	1295992,51
	176° 28' 10"	11,69		
1329			324775,79	1295993,23
	186° 43' 6"	78,81		
1330			324697,52	1295984,01
	175° 42' 39"	48,13		
1331			324649,52	1295987,61
	188° 7' 20"	10,19		
1332			324639,43	1295986,17
	205° 14' 47"	11,47		
1333			324629,06	1295981,28
	212° 35' 16"	12,83		
1334			324618,25	1295974,37
	218° 59' 23"	17,63		
1335			324604,55	1295963,28
	229° 56' 47"	16,57		
1336			324593,89	1295950,60
	230° 9' 10"	38,81		
1337			324569,02	1295920,80
	237° 5' 18"	30,63		
1338			324552,38	1295895,09
	236° 0' 55"	35,60		
1339			324532,48	1295865,57
	230° 37' 30"	25,90		
1340			324516,05	1295845,55
	217° 52' 51"	17,34		
1341			324502,36	1295834,90
	219° 27' 32"	19,04		
1342			324487,66	1295822,80
	208° 7' 58"	16,18		
1343			324473,39	1295815,17
	202° 47' 28"	27,52		
1344			324448,02	1295804,51
	189° 46' 5"	20,33		
1345			324427,98	1295801,06
	193° 6' 41"	39,37		
1346			324389,64	1295792,13
	194° 45' 59"	38,45		
1347			324352,46	1295782,33
	201° 25' 1"	26,02		
1348			324328,24	1295772,83
	204° 52' 2"	24,30		
1349			324306,19	1295762,61

Название (номер) межевого знака	Дирекционные углы (град. мин. сек.)	Длина линии (м)	X координата	Y координата
	192° 56' 4"	12,87		
1350			324293,65	1295759,73
	184° 4' 23"	16,33		
1351			324277,36	1295758,57
	188° 8' 12"	12,22		
1352			324265,26	1295756,84
	204° 33' 33"	13,16		
1353			324253,29	1295751,37
	212° 34' 9"	16,59		
1354			324239,31	1295742,44
	212° 40' 27"	25,34		
1355			324217,98	1295728,76
	212° 46' 23"	15,43		
1356			324205,01	1295720,41
	230° 42' 56"	8,31		
1357			324199,75	1295713,98
	263° 26' 43"	8,85		
1358			324198,74	1295705,19
	258° 10' 38"	9,86		
1359			324196,72	1295695,54
	240° 28' 55"	8,77		
1360			324192,40	1295687,91
	227° 16' 16"	9,99		
1361			324185,62	1295680,57
	207° 47' 39"	8,96		
1362			324177,69	1295676,39
	187° 3' 37"	17,57		
1363			324160,25	1295674,23
	180° 46' 44"	21,33		
1364			324138,92	1295673,94
	165° 33' 12"	9,82		
1365			324129,41	1295676,39
	159° 29' 50"	20,16		
1366			324110,53	1295683,45
	146° 47' 13"	14,99		
1367			324097,99	1295691,66
	136° 46' 22"	35,20		
1368			324072,34	1295715,77
	142° 15' 40"	29,54		
1369			324048,98	1295733,85
	140° 28' 52"	11,77		
1370			324039,90	1295741,34
	117° 6' 18"	28,47		
1371			324026,93	1295766,68
	120° 23' 1"	23,37		
1372			324015,11	1295786,84
	136° 21' 22"	17,33		
1373			324002,57	1295798,80
	141° 9' 11"	11,48		
1374			323993,63	1295806,00
	151° 52' 2"	6,70		
1375			323987,72	1295809,16
	129° 59' 39"	5,83		

Название (номер межевого знака)	Дирекционные углы (град. мин. сек.)	Длина линии (м)	X координата	Y координата
1376			323983,97	1295813,63
	120° 57' 11"	9,24		
1377			323979,22	1295821,55
	92° 23' 50"	10,52		
1378			323978,78	1295832,06
	101° 25' 34"	11,61		
1379			323976,48	1295843,44
	131° 57' 52"	5,61		
1380			323972,73	1295847,61
	149° 4' 17"	8,41		
1381			323965,52	1295851,93
	163° 55' 57"	10,95		
1382			323955,00	1295854,96
	166° 56' 27"	14,65		
1383			323940,73	1295858,27
	161° 2' 8"	19,51		
1384			323922,28	1295864,61
	151° 29' 33"	16,89		
1385			323907,44	1295872,67
	132° 31' 32"	7,04		
1386			323902,68	1295877,86
	119° 0' 44"	9,22		
1387			323898,21	1295885,92
	121° 36' 17"	13,19		
1388			323891,30	1295897,15
	139° 47' 38"	12,27		
1389			323881,93	1295905,07
	141° 9' 59"	11,32		
1390			323873,11	1295912,17
	161° 31' 20"	8,49		
1391			323865,06	1295914,86
	174° 47' 41"	14,33		
1392			323850,79	1295916,16
	167° 57' 3"	19,31		
1393			323831,91	1295920,19
	150° 40' 18"	5,29		
1394			323827,30	1295922,78
	130° 30' 33"	15,53		
1395			323817,21	1295934,59
	122° 33' 4"	33,49		
1396			323799,19	1295962,82
	125° 37' 1"	19,30		
1397			323787,95	1295978,51
	129° 22' 39"	32,04		
1398			323767,62	1296003,28
	143° 31' 51"	28,03		
1399			323745,08	1296019,94
	160° 18' 5"	6,02		
1400			323739,41	1296021,97
	160° 20' 39"	35,91		
1401			323705,59	1296034,05
	161° 41' 59"	20,19		
1402			323686,42	1296040,39



Название (номер) межевого знака	Дирекционные углы (град. мин. сек.)	Длина линии (м)	X координата	Y координата
	168° 51' 48"	29,82		
1403			323657,16	1296046,15
	161° 40' 53"	23,39		
1404			323634,96	1296053,50
	152° 40' 22"	18,49		
1405			323618,53	1296061,99
	142° 3' 45"	25,76		
1406			323598,21	1296077,83
	148° 37' 14"	13,00		
1407			323587,11	1296084,60
	161° 10' 13"	32,13		
1408			323556,70	1296094,97
	157° 45' 8"	19,78		
1409			323538,39	1296102,46
	148° 4' 29"	35,66		
1410			323508,12	1296121,32
	162° 12' 23"	16,95		
1411			323491,98	1296126,50
	177° 35' 2"	17,32		
1412			323474,68	1296127,23
	167° 18' 37"	15,07		
1413			323459,98	1296130,54
	164° 5' 8"	17,83		
1414			323442,83	1296135,43
	188° 45' 12"	17,94		
1415			323425,10	1296132,70
	211° 56' 24"	15,80		
1416			323411,69	1296124,34
	218° 51' 47"	22,03		
1417			323394,54	1296110,52
	213° 6' 47"	12,39		
1418			323384,16	1296103,75
	183° 4' 45"	18,62		
1419			323365,57	1296102,75
	195° 59' 58"	20,39		
1420			323345,97	1296097,13
	181° 23' 16"	11,97		
1421			323334,00	1296096,84
	135° 0' 0"	4,07		
1422			323331,12	1296099,72
	126° 8' 4"	7,48		
1423			323326,71	1296105,76
	168° 0' 51"	6,98		
1424			323319,88	1296107,21
	180° 25' 1"	20,61		
1425			323299,27	1296107,06
	160° 56' 20"	8,39		
1426			323291,34	1296109,80
	141° 39' 23"	14,15		
1427			323280,24	1296118,58
	180° 20' 7"	23,93		
1428			323256,31	1296118,44
	145° 54' 40"	27,49		

Название (номер) межевого знака	Дирекционные углы (град. мин. сек.)	Длина линии (м)	X координата	Y координата
1429			323233,54	1296133,85
	158° 21' 26"	30,86		
1430			323204,86	1296145,23
	168° 17' 13"	26,21		
1431			323179,20	1296150,55
	185° 13' 6"	17,37		
1432			323161,90	1296148,97
	197° 43' 41"	18,46		
1433			323144,32	1296143,35
	212° 54' 27"	12,19		
1434			323134,09	1296136,73
	230° 3' 37"	12,59		
1435			323126,01	1296127,08
	251° 49' 38"	11,06		
1436			323122,56	1296116,57
	258° 50' 28"	11,16		
1437			323120,40	1296105,62
	248° 13' 41"	10,87		
1438			323116,37	1296095,53
	267° 32' 1"	11,85		
1439			323115,86	1296083,69
	275° 48' 42"	17,48		
1440			323117,63	1296066,30
	269° 22' 55"	23,18		
1441			323117,38	1296043,12
	253° 44' 58"	14,44		
1442			323113,34	1296029,26
	231° 54' 47"	19,21		
1443			323101,49	1296014,14
	218° 44' 45"	39,47		
1444			323070,71	1295989,44
	216° 20' 32"	40,40		
1445			323038,17	1295965,50
	211° 20' 36"	18,90		
1446			323022,03	1295955,67
	194° 51' 7"	16,70		
1447			323005,89	1295951,39
	178° 2' 35"	21,96		
1448			322983,94	1295952,14
	175° 56' 46"	32,11		
1449			322951,91	1295954,41
	183° 31' 7"	12,38		
1450			322939,55	1295953,65
	200° 6' 24"	24,17		
1451			322916,85	1295945,34
	209° 22' 0"	39,07		
1452			322882,80	1295926,18
	211° 4' 34"	88,36		
1453			322807,12	1295880,57
	204° 23' 18"	29,91		
1454			322779,88	1295868,22
	195° 8' 20"	25,08		
1455			322755,67	1295861,67

Название (номер) межевого знака	Дирекционные углы (град. мин. сек.)	Длина линии (м)	X координата	Y координата
	183° 55' 45"	33,13		
1456			322722,62	1295859,40
	177° 1' 22"	19,45		
1457			322703,20	1295860,41
	146° 18' 36"	8,18		
1458			322696,39	1295864,95
	118° 59' 45"	16,13		
1459			322688,57	1295879,06
	125° 44' 55"	17,99		
1460			322678,06	1295893,66
	139° 28' 38"	19,02		
1461			322663,60	1295906,02
	157° 29' 25"	22,39		
1462			322642,92	1295914,59
	163° 10' 6"	8,70		
1463			322634,59	1295917,11
	180° 50' 51"	16,90		
1464			322617,69	1295916,86
	201° 26' 0"	30,35		
1465			322589,44	1295905,77
	211° 59' 10"	19,03		
1466			322573,30	1295895,69
	228° 43' 12"	21,80		
1467			322558,92	1295879,31
	231° 19' 3"	27,44		
1468			322541,77	1295857,89
	214° 58' 30"	27,70		
1469			322519,07	1295842,01
	232° 54' 2"	15,48		
1470			322509,73	1295829,66
	248° 5' 41"	10,24		
1471			322505,91	1295820,16
	272° 6' 28"	7,89		
1472			322506,20	1295812,28
	292° 26' 14"	12,55		
1473			322510,99	1295800,68
	289° 43' 3"	25,43		
1474			322519,57	1295776,74
	260° 50' 7"	7,91		
1475			322518,31	1295768,93
	242° 5' 15"	19,40		
1476			322509,23	1295751,79
	246° 16' 29"	22,57		
1477			322500,15	1295731,13
	238° 34' 54"	12,10		
1478			322493,84	1295720,80
	196° 42' 54"	10,54		
1479			322483,75	1295717,77
	184° 34' 46"	12,65		
1480			322471,14	1295716,76
	209° 7' 21"	9,82		
1481			322462,56	1295711,98
	198° 26' 6"	14,36		

Название (номер) межевого знака	Дирекционные углы (град. мин. сек.)	Длина линии (м)	X координата	Y координата
1482			322448,94	1295707,44
	136° 41' 19"	6,24		
1483			322444,40	1295711,72
	146° 18' 36"	9,09		
1484			322436,84	1295716,76
	158° 37' 32"	6,23		
1485			322431,04	1295719,03
	172° 52' 30"	8,14		
1486			322422,96	1295720,04
	137° 4' 12"	9,98		
1487			322415,65	1295726,84
	125° 9' 8"	21,09		
1488			322403,51	1295744,08
	140° 54' 38"	18,95		
1489			322388,80	1295756,03
	161° 31' 55"	5,46		
1490			322383,62	1295757,76
	173° 42' 56"	11,33		
1491			322372,36	1295759,00
	183° 51' 18"	7,44		
1492			322364,94	1295758,50
	193° 28' 4"	8,80		
1493			322356,38	1295756,45
	202° 0' 53"	6,48		
1494			322350,37	1295754,02
	201° 58' 54"	6,49		
1495			322344,35	1295751,59
	230° 40' 50"	9,36		
1496			322338,42	1295744,35
	251° 45' 50"	9,11		
1497			322335,57	1295735,70
	267° 8' 15"	25,23		
1498			322334,31	1295710,50
	257° 51' 43"	33,24		
1499			322327,32	1295678,00
	264° 59' 34"	6,65		
1500			322326,74	1295671,38
	304° 30' 50"	5,59		
1501			322329,91	1295666,77
	320° 25' 28"	10,85		
1502			322338,27	1295659,86
	332° 5' 23"	22,86		
1503			322358,47	1295649,16
	319° 16' 56"	16,00		
1504			322370,60	1295638,72
	293° 40' 22"	13,65		
1505			322376,08	1295626,22
	287° 22' 21"	23,88		
1506			322383,21	1295603,43
	264° 46' 54"	19,46		
1507			322381,44	1295584,05
	243° 4' 13"	16,87		
1508			322373,80	1295569,01

Название (номер) межевого знака	Дирекционные углы (град. мин. сек.)	Длина линии (м)	X координата	Y координата
	218° 1' 43"	20,27		
1509			322357,83	1295556,52
	214° 10' 28"	20,67		
1510			322340,73	1295544,91
	237° 5' 59"	22,33		
1511			322328,60	1295526,16
	254° 6' 26"	22,39		
1512			322322,47	1295504,63
	245° 35' 2"	11,93		
1513			322317,54	1295493,77
	204° 43' 0"	19,17		
1514			322300,13	1295485,75
	225° 17' 42"	30,21		
1515			322278,88	1295464,28
	206° 9' 50"	22,36		
1516			322258,81	1295454,42
	231° 22' 4"	25,95		
1517			322242,61	1295434,15
	195° 18' 26"	24,05		
1518			322219,41	1295427,80
	208° 49' 47"	14,60		
1519			322206,62	1295420,76
	232° 2' 21"	23,43		
1520			322192,21	1295402,29
	209° 54' 58"	43,15		
1521			322154,81	1295380,77
	191° 35' 32"	19,11		
1522			322136,09	1295376,93
	234° 26' 8"	37,14		
1523			322114,49	1295346,72
	204° 0' 50"	26,02		
1524			322090,72	1295336,13
	217° 59' 16"	25,83		
1525			322070,36	1295320,23
	253° 4' 42"	28,38		
1526			322062,10	1295293,08
	277° 23' 28"	37,39		
1527			322066,91	1295256,00
	252° 48' 51"	22,78		
1528			322060,18	1295234,24
	209° 57' 57"	27,67		
1529			322036,21	1295220,42
	170° 40' 44"	23,34		
1530			322013,18	1295224,20
	134° 4' 9"	28,73		
1531			321993,20	1295244,84
	123° 47' 47"	71,77		
1532			321953,28	1295304,48
	147° 33' 40"	17,65		
1533			321938,38	1295313,95
	191° 37' 55"	28,62		
1534			321910,35	1295308,18
	164° 7' 59"	19,06		

Название (номер) межевого знака	Дирекционные углы (град. мин. сек.)	Длина линии (м)	X координата	Y координата
1535	146° 28' 25"	20,40	321892,02	1295313,39
1536	169° 1' 19"	26,41	321875,01	1295324,66
1537	199° 15' 10"	43,64	321849,08	1295329,69
1538	180° 0' 52"	39,49	321807,88	1295315,30
1539	229° 3' 39"	23,17	321768,39	1295315,29
1540	212° 54' 37"	32,82	321753,21	1295297,79
1541	191° 18' 2"	47,82	321725,66	1295279,96
1542	181° 54' 33"	45,02	321678,77	1295270,59
1543	197° 22' 39"	59,63	321633,77	1295269,09
1544	169° 22' 57"	33,92	321576,86	1295251,28
1545	182° 2' 31"	58,38	321543,52	1295257,53
1546	214° 41' 35"	16,48	321485,18	1295255,45
1547	261° 53' 1"	29,47	321471,63	1295246,07
1548	216° 19' 31"	43,98	321467,47	1295216,90
1549	222° 36' 51"	106,17	321432,04	1295190,85
1550	253° 17' 35"	43,52	321353,91	1295118,97
1551	229° 28' 37"	84,97	321341,40	1295077,29
1552	234° 41' 2"	61,29	321286,19	1295012,70
1553	108° 47' 0"	114,69	321250,76	1294962,69
1554	106° 30' 50"	239,41	321213,80	1295071,26
1555	109° 12' 8"	289,99	321145,75	1295300,79
1556	109° 14' 35"	150,01	321050,37	1295574,65
1557	197° 27' 52"	234,68	321000,93	1295716,28
1558	197° 33' 16"	235,43	320777,07	1295645,85
1559	201° 39' 57"	75,30	320552,60	1295574,84
1560	117° 43' 27"	3,10	320482,62	1295547,04
1561			320481,18	1295549,78

Название (номер) межевого знака	Дирекционные углы (град. мин. сек.)	Длина линии (м)	X координата	Y координата
	197° 36' 22"	248,35		
1562			320244,46	1295474,66
	196° 19' 3"	185,72		
1563			320066,22	1295422,48
	196° 38' 44"	199,82		
1564			319874,77	1295365,24
	303° 12' 48"	120,33		
1565			319940,68	1295264,57
	301° 50' 8"	730,37		
1566			320325,94	1294644,07
	302° 49' 39"	132,83		
1567			320397,95	1294532,45
	302° 44' 13"	244,59		
1568			320530,22	1294326,71
	302° 44' 17"	35,06		
1569			320549,18	1294297,22
	305° 50' 19"	239,83		
1570			320689,60	1294102,80
	288° 48' 18"	64,12		
1571			320710,27	1294042,10
	186° 4' 6"	45,60		
1572			320664,93	1294037,28
	176° 41' 33"	25,13		
1573			320639,84	1294038,73
	163° 18' 48"	35,24		
1574			320606,08	1294048,85
	153° 49' 22"	31,71		
1575			320577,62	1294062,84
	163° 56' 44"	29,61		
1576			320549,16	1294071,03
	211° 24' 30"	10,17		
1577			320540,48	1294065,73
	224° 58' 31"	16,37		
1578			320528,90	1294054,16
	222° 29' 49"	15,71		
1579			320517,32	1294043,55
	221° 3' 10"	19,82		
1580			320502,37	1294030,53
	212° 44' 22"	8,02		
1581			320495,62	1294026,19
	239° 42' 13"	13,40		
1582			320488,86	1294014,62
	263° 31' 14"	21,36		
1583			320486,45	1293993,40
	275° 19' 8"	20,82		
1584			320488,38	1293972,67
	275° 7' 20"	19,38		
1585			320490,11	1293953,37
	255° 2' 51"	10,46		
1586			320487,41	1293943,26
	237° 59' 13"	31,84		
1587			320470,53	1293916,26
	227° 58' 22"	78,54		

Название (номер) межевого знака	Дирекционные углы (град. мин. сек.)	Длина линии (м)	X координата	Y координата
1588			320417,95	1293857,92
	229° 10' 57"	102,58		
1589			320350,90	1293780,29
	214° 36' 25"	24,62		
1590			320330,64	1293766,31
	194° 2' 31"	23,86		
1591			320307,49	1293760,52
	185° 29' 20"	25,20		
1592			320282,41	1293758,11
	195° 25' 29"	14,51		
1593			320268,42	1293754,25
	227° 6' 41"	9,21		
1594			320262,15	1293747,50
	242° 11' 52"	10,36		
1595			320257,32	1293738,34
	270° 0' 0"	11,09		
1596			320257,32	1293727,25
	252° 10' 42"	14,18		
1597			320252,98	1293713,75
	248° 12' 44"	7,79		
1598			320250,09	1293706,52
	214° 12' 47"	14,58		
1599			320238,03	1293698,32
	179° 13' 27"	36,18		
1600			320201,85	1293698,81
	177° 17' 14"	20,28		
1601			320181,59	1293699,77
	190° 56' 15"	30,46		
1602			320151,68	1293693,99
	188° 14' 30"	37,04		
1603			320115,02	1293688,68
	193° 32' 58"	69,96		
1604			320047,01	1293672,29
	209° 47' 53"	53,37		
1605			320000,70	1293645,77
	217° 14' 44"	43,02		
1606			319966,45	1293619,73
	198° 2' 48"	23,34		
1607			319944,26	1293612,50
	189° 15' 18"	44,96		
1608			319899,89	1293605,27
	183° 33' 4"	77,82		
1609			319822,22	1293600,45
	188° 44' 59"	38,06		
1610			319784,60	1293594,66
	201° 46' 27"	15,58		
1611			319770,13	1293588,88
	231° 20' 4"	15,45		
1612			319760,48	1293576,82
	255° 57' 30"	25,84		
1613			319754,21	1293551,75
	270° 0' 0"	19,77		
1614			319754,21	1293531,98



Название (номер) межевого знака	Дирекционные углы (град. мин. сек.)	Длина линии (м)	X координата	Y координата
	281° 36' 10"	19,19		
1615			319758,07	1293513,18
	309° 26' 24"	28,10		
1616			319775,92	1293491,48
	324° 17' 39"	19,00		
1617			319791,35	1293480,39
	290° 33' 41"	12,36		
1618			319795,69	1293468,82
	274° 6' 35"	13,53		
1619			319796,66	1293455,32
	265° 44' 21"	13,06		
1620			319795,69	1293442,30
	236° 19' 17"	13,90		
1621			319787,98	1293430,73
	242° 59' 18"	28,69		
1622			319774,95	1293405,17
	229° 22' 45"	22,23		
1623			319760,48	1293388,30
	223° 8' 33"	21,16		
1624			319745,04	1293373,83
	222° 45' 49"	26,27		
1625			319725,75	1293355,99
	225° 26' 23"	43,31		
1626			319695,36	1293325,13
	223° 54' 25"	42,63		
1627			319664,65	1293295,57
	198° 16' 30"	216,44		
1628			319459,13	1293227,70
	198° 35' 59"	178,27		
1629			319290,17	1293170,84
	139° 4' 25"	356,24		
1630			319021,01	1293404,21
	140° 11' 44"	443,62		
1631			318680,21	1293688,20
	141° 10' 29"	390,69		
1632			318375,84	1293933,14
	141° 30' 2"	689,05		
1633			317836,58	1294362,08
	142° 5' 10"	275,65		
1634			317619,11	1294531,46
	224° 0' 35"	19,23		
1635			317605,28	1294518,10
	224° 6' 31"	49,09		
1636			317570,03	1294483,93
	227° 18' 37"	734,10		
1637			317072,29	1293944,34
	231° 6' 18"	445,28		
1638			316792,70	1293597,78
	228° 28' 35"	83,15		
1639			316737,58	1293535,53
	228° 28' 29"	265,77		
1640			316561,39	1293336,56
	182° 54' 32"	58,53		

Название (номер) межевого знака	Дирекционные углы (град. мин. сек.)	Длина линии (м)	X координата	Y координата
1641			316502,94	1293333,59
	144° 23' 58"	53,91		
1642			316459,11	1293364,97
	135° 36' 53"	71,18		
1643			316408,24	1293414,76
	151° 55' 49"	36,79		
1644			316375,78	1293432,07
	175° 24' 54"	27,15		
1645			316348,72	1293434,24
	197° 52' 29"	35,25		
1646			316315,17	1293423,42
	208° 49' 37"	24,70		
1647			316293,53	1293411,51
	201° 1' 55"	30,15		
1648			316265,39	1293400,69
	219° 17' 3"	46,15		
1649			316229,67	1293371,47
	203° 58' 5"	42,64		
1650			316190,71	1293354,15
	220° 35' 20"	19,95		
1651			316175,56	1293341,17
	191° 18' 57"	38,63		
1652			316137,68	1293333,59
	205° 0' 47"	35,83		
1653			316105,21	1293318,44
	171° 52' 2"	30,61		
1654			316074,91	1293322,77
	145° 50' 28"	36,62		
1655			316044,61	1293343,33
	127° 52' 56"	49,36		
1656			316014,30	1293382,29
	133° 57' 38"	42,09		
1657			315985,08	1293412,59
	176° 9' 28"	16,27		
1658			315968,85	1293413,68
	190° 19' 34"	12,11		
1659			315956,94	1293411,51
	131° 36' 29"	13,03		
1660			315948,29	1293421,25
	104° 2' 10"	40,16		
1661			315938,55	1293460,21
	135° 0' 0"	12,25		
1662			315929,89	1293468,87
	184° 4' 39"	15,19		
1663			315914,74	1293467,79
	135° 41' 43"	63,52		
1664			315869,28	1293512,16
	93° 27' 38"	35,79		
1665			315867,12	1293547,88
	153° 27' 9"	14,52		
1666			315854,13	1293554,37
	197° 27' 14"	39,71		
1667			315816,25	1293542,46

Название (номер) межевого знака	Дирекционные углы (град. мин. сек.)	Длина линии (м)	X координата	Y координата
	188° 31' 34"	43,77		
1668			315772,96	1293535,97
	151° 10' 23"	24,70		
1669			315751,32	1293547,88
	97° 30' 32"	41,48		
1670			315745,90	1293589,00
	117° 28' 6"	60,99		
1671			315717,77	1293643,11
	191° 16' 58"	16,56		
1672			315701,53	1293639,87
	215° 57' 46"	112,68		
1673			315610,33	1293573,70
	167° 53' 25"	16,02		
1674			315594,67	1293577,06
	147° 16' 29"	72,97		
1675			315533,28	1293616,51
	165° 34' 50"	91,00		
1676			315445,15	1293639,17
	126° 2' 1"	34,25		
1677			315425,00	1293666,87
	94° 4' 22"	35,34		
1678			315422,49	1293702,12
	8° 8' 21"	17,80		
1679			315440,11	1293704,64
	74° 43' 45"	28,70		
1680			315447,67	1293732,33
	158° 57' 58"	35,08		
1681			315414,93	1293744,92
	116° 33' 54"	61,94		
1682			315387,23	1293800,32
	120° 4' 17"	55,28		
1683			315359,53	1293848,16
	119° 28' 13"	66,53		
1684			315326,80	1293906,08
	108° 26' 6"	79,63		
1685			315301,62	1293981,62
	152° 47' 9"	99,10		
1686			315213,49	1294026,94
	200° 33' 18"	64,54		
1687			315153,06	1294004,28
	151° 23' 36"	94,65		
1688			315069,96	1294049,60
	156° 11' 37"	93,57		
1689			314984,35	1294087,37
	175° 45' 38"	68,18		
1690			314916,36	1294092,41
	159° 26' 42"	64,54		
1691			314855,93	1294115,07
	118° 26' 13"	68,73		
1692			314823,20	1294175,51
	124° 23' 17"	45,54		
1693			314797,48	1294213,09
	112° 22' 50"	61,72		

Название (номер) межевого знака	Дирекционные углы (град. мин. сек.)	Длина линии (м)	X координата	Y координата
1694			314773,98	1294270,16
	140° 35' 58"	37,32		
1695			314745,14	1294293,85
	133° 14' 26"	41,22		
1696			314716,90	1294323,88
	159° 22' 1"	50,54		
1697			314669,60	1294341,69
	147° 32' 42"	46,06		
1698			314630,73	1294366,41
	171° 52' 41"	39,57		
1699			314591,56	1294372,00
	203° 14' 36"	95,94		
1700			314503,41	1294334,14
	177° 26' 6"	70,83		
1701			314432,65	1294337,31
	156° 36' 52"	49,10		
1702			314387,58	1294356,80
	105° 26' 59"	36,68		
1703			314377,81	1294392,15
	108° 26' 28"	58,39		
1704			314359,34	1294447,54
	126° 54' 50"	44,34		
1705			314332,71	1294482,99
	141° 3' 45"	38,03		
1706			314303,13	1294506,89
	165° 24' 53"	85,82		
1707			314220,08	1294528,50
	137° 43' 27"	50,74		
1708			314182,54	1294562,63
	186° 4' 27"	53,77		
1709			314129,07	1294556,94
	136° 38' 24"	28,17		
1710			314108,59	1294576,28
	150° 47' 50"	44,31		
1711			314069,91	1294597,90
	166° 36' 39"	73,67		
1712			313998,24	1294614,96
	162° 18' 54"	82,39		
1713			313919,74	1294639,99
	217° 17' 43"	60,07		
1714			313871,95	1294603,59
	168° 6' 46"	44,18		
1715			313828,72	1294612,69
	144° 54' 4"	51,44		
1716			313786,63	1294642,27
	164° 45' 30"	25,94		
1717			313761,60	1294649,09
	211° 9' 35"	57,17		
1718			313712,68	1294619,51
	245° 13' 29"	65,15		
1719			313685,38	1294560,36
	199° 17' 56"	24,12		
1720			313662,62	1294552,39

Название (номер) межевого знака	Дирекционные углы (град. мин. сек.)	Длина линии (м)	X координата	Y координата
	143° 7' 38"	39,81		
1721			313630,77	1294576,28
	127° 18' 4"	30,03		
1722			313612,57	1294600,17
	175° 13' 46"	13,71		
1723			313598,91	1294601,31
	225° 0' 0"	67,57		
1724			313551,13	1294553,53
	245° 46' 18"	49,91		
1725			313530,65	1294508,02
	220° 55' 24"	22,58		
1726			313513,59	1294493,23
	153° 25' 14"	17,81		
1727			313497,66	1294501,20
	142° 12' 33"	70,55		
1728			313441,91	1294544,43
	150° 6' 12"	52,48		
1729			313396,41	1294570,59
	182° 16' 31"	28,46		
1730			313367,97	1294569,46
	225° 0' 0"	33,79		
1731			313344,08	1294545,57
	216° 52' 32"	39,83		
1732			313312,22	1294521,67
	197° 20' 33"	38,14		
1733			313275,81	1294510,30
	175° 55' 24"	31,93		
1734			313243,96	1294512,57
	169° 16' 40"	42,84		
1735			313201,87	1294520,54
	152° 15' 36"	24,43		
1736			313180,25	1294531,91
	115° 0' 1"	18,83		
1737			313172,29	1294548,98
	127° 41' 32"	63,26		
1738			313133,61	1294599,04
	176° 50' 31"	20,51		
1739			313113,13	1294600,17
	199° 31' 45"	37,42		
1740			313077,86	1294587,66
	188° 7' 24"	24,13		
1741			313053,97	1294584,25
	125° 12' 51"	23,67		
1742			313040,32	1294603,59
	100° 14' 7"	83,23		
1743			313025,53	1294685,50
	141° 51' 25"	20,25		
1744			313009,60	1294698,01
	139° 8' 19"	55,65		
1745			312967,51	1294734,42
	115° 42' 30"	34,09		
1746			312952,72	1294765,14
	119° 15' 16"	97,79		

Название (номер) межевого знака	Дирекционные углы (град. мин. сек.)	Длина линии (м)	X координата	Y координата
1747			312904,93	1294850,46
	144° 14' 31"	35,05		
1748			312876,49	1294870,94
	186° 31' 7"	40,08		
1749			312836,67	1294866,39
	162° 54' 0"	30,95		
1750			312807,09	1294875,49
	192° 58' 0"	15,18		
1751			312792,30	1294872,08
	232° 15' 33"	44,60		
1752			312765,00	1294836,81
	272° 36' 28"	25,06		
1753			312766,14	1294811,78
	253° 43' 31"	28,44		
1754			312758,17	1294784,48
	211° 37' 33"	34,73		
1755			312728,60	1294766,27
	197° 13' 24"	34,55		
1756			312695,60	1294756,04
	180° 0' 0"	31,85		
1757			312663,75	1294756,04
	164° 3' 51"	41,41		
1758			312623,93	1294767,41
	145° 57' 12"	50,80		
1759			312581,84	1294795,85
	127° 18' 58"	30,04		
1760			312563,63	1294819,74
	128° 13' 45"	47,80		
1761			312534,05	1294857,29
	140° 36' 44"	20,90		
1762			312517,90	1294870,55
	140° 35' 30"	20,32		
1763			312502,20	1294883,45
	187° 25' 26"	26,39		
1764			312476,03	1294880,04
	210° 57' 50"	26,53		
1765			312453,28	1294866,39
	261° 52' 36"	24,13		
1766			312449,87	1294842,50
	175° 35' 33"	14,83		
1767			312435,08	1294843,64
	151° 49' 57"	36,14		
1768			312403,22	1294860,70
	167° 16' 56"	36,16		
1769			312367,95	1294868,66
	161° 33' 41"	50,37		
1770			312320,17	1294884,59
	167° 11' 28"	77,00		
1771			312245,09	1294901,66
	174° 36' 34"	60,57		
1772			312184,79	1294907,35
	202° 15' 0"	27,04		
1773			312159,76	1294897,11

Название (номер) межевого знака	Дирекционные углы (град. мин. сек.)	Длина линии (м)	X координата	Y координата
	212° 10' 12"	83,33		
1774			312089,22	1294852,74
	188° 7' 48"	32,17		
1775			312057,37	1294848,19
	167° 54' 13"	48,86		
1776			312009,59	1294858,43
	178° 34' 40"	45,52		
1777			311964,08	1294859,56
	198° 26' 6"	32,38		
1778			311933,36	1294849,32
	185° 59' 48"	21,73		
1779			311911,75	1294847,05
	206° 33' 54"	25,45		
1780			311888,99	1294835,67
	213° 41' 24"	49,22		
1781			311848,04	1294808,37
	184° 24' 27"	14,83		
1782			311833,25	1294807,23
	146° 19' 11"	32,82		
1783			311805,94	1294825,43
	94° 13' 34"	30,80		
1784			311803,67	1294856,15
	84° 30' 22"	59,43		
1785			311809,36	1294915,31
	96° 4' 27"	53,77		
1786			311803,67	1294968,78
	126° 1' 19"	30,95		
1787			311785,47	1294993,81
	146° 58' 0"	27,14		
1788			311762,71	1295008,60
	189° 52' 0"	26,55		
1789			311736,55	1295004,05
	217° 45' 4"	44,61		
1790			311701,28	1294976,74
	203° 28' 0"	28,53		
1791			311675,11	1294965,37
	171° 28' 31"	23,00		
1792			311652,36	1294968,78
	153° 26' 6"	22,90		
1793			311631,88	1294979,02
	133° 18' 43"	109,45		
1794			311556,80	1295058,66
	141° 49' 28"	28,09		
1795			311534,72	1295076,02
	182° 8' 44"	37,40		
1796			311497,35	1295074,62
	211° 27' 7"	43,68		
1797			311460,09	1295051,83
	212° 1' 0"	32,20		
1798			311432,79	1295034,76
	200° 51' 9"	25,56		
1799			311408,90	1295025,66
	189° 27' 32"	27,69		

Название (номер) межевого знака	Дирекционные углы (град. мин. сек.)	Длина линии (м)	X координата	Y координата
1800			311381,59	1295021,11
	195° 47' 59"	62,66		
1801			311321,30	1295004,05
	217° 41' 32"	31,63		
1802			311296,27	1294984,71
	236° 29' 55"	96,87		
1803			311242,80	1294903,93
	219° 5' 55"	23,45		
1804			311224,60	1294889,14
	188° 7' 12"	24,14		
1805			311200,70	1294885,73
	156° 22' 38"	19,86		
1806			311182,50	1294893,69
	147° 9' 56"	41,98		
1807			311147,23	1294916,45
	177° 17' 31"	23,92		
1808			311123,34	1294917,58
	142° 6' 20"	12,98		
1809			311113,10	1294925,55
	97° 34' 45"	17,21		
1810			311110,83	1294942,61
	68° 50' 34"	37,82		
1811			311124,48	1294977,88
	91° 28' 18"	44,38		
1812			311123,34	1295022,25
	113° 42' 24"	50,94		
1813			311102,86	1295068,89
	124° 29' 45"	44,18		
1814			311077,84	1295105,30
	156° 2' 34"	22,41		
1815			311057,36	1295114,40
	173° 39' 57"	30,91		
1816			311026,64	1295117,81
	164° 44' 14"	51,89		
1817			310976,58	1295131,47
	145° 0' 33"	41,66		
1818			310942,45	1295155,36
	128° 59' 30"	30,74		
1819			310923,11	1295179,25
	109° 38' 45"	33,82		
1820			310911,74	1295211,10
	99° 28' 15"	55,36		
1821			310902,63	1295265,71
	108° 25' 30"	35,97		
1822			310891,26	1295299,84
	131° 21' 3"	37,89		
1823			310866,23	1295328,28
	143° 50' 13"	36,64		
1824			310836,65	1295349,90
	169° 49' 37"	22,53		
1825			310814,47	1295353,88
	221° 59' 24"	45,92		
1826			310780,34	1295323,16



Название (номер) межевого знака	Дирекционные углы (град. мин. сек.)	Длина линии (м)	X координата	Y координата
	234° 19' 3"	81,93		
1827			310732,55	1295256,61
	226° 44' 22"	39,84		
1828			310705,25	1295227,60
	180° 24' 21"	33,89		
1829			310671,36	1295227,36
	121° 13' 8"	29,27		
1830			310656,19	1295252,39
	75° 57' 50"	18,76		
1831			310660,74	1295270,59
	64° 12' 0"	26,12		
1832			310672,11	1295294,11
	105° 57' 1"	16,56		
1833			310667,56	1295310,03
	159° 26' 20"	12,96		
1834			310655,43	1295314,58
	199° 47' 2"	20,15		
1835			310636,47	1295307,76
	195° 14' 58"	17,30		
1836			310619,78	1295303,21
	126° 50' 59"	11,37		
1837			310612,96	1295312,31
	84° 29' 6"	23,62		
1838			310615,23	1295335,82
	109° 26' 32"	13,67		
1839			310610,68	1295348,71
	143° 40' 40"	32,01		
1840			310584,89	1295367,67
	171° 24' 41"	40,65		
1841			310544,70	1295373,74
	190° 36' 33"	37,04		
1842			310508,29	1295366,92
	207° 36' 22"	37,66		
1843			310474,92	1295349,47
	208° 7' 51"	36,99		
1844			310442,30	1295332,03
	188° 26' 50"	20,69		
1845			310421,83	1295328,99
	173° 52' 23"	21,36		
1846			310400,59	1295331,27
	150° 16' 11"	24,46		
1847			310379,35	1295343,40
	189° 51' 22"	35,40		
1848			310344,47	1295337,34
	198° 2' 59"	71,00		
1849			310276,96	1295315,34
	170° 13' 16"	22,31		
1850			310254,97	1295319,13
	154° 2' 33"	31,21		
1851			310226,91	1295332,79
	173° 17' 57"	25,97		
1852			310201,12	1295335,82
	196° 42' 39"	23,75		

Название (номер) межевого знака	Дирекционные углы (град. мин. сек.)	Длина линии (м)	X координата	Y координата
1853			310178,37	1295328,99
	218° 48' 28"	44,77		
1854			310143,48	1295300,93
	211° 42' 10"	30,31		
1855			310117,69	1295285,00
	178° 1' 17"	22,01		
1856			310095,69	1295285,76
	153° 6' 29"	60,38		
1857			310041,84	1295313,07
	149° 57' 43"	72,72		
1858			309978,89	1295349,47
	171° 27' 9"	15,34		
1859			309963,72	1295351,75
	225° 1' 5"	22,52		
1860			309947,80	1295335,82
	212° 16' 22"	17,04		
1861			309933,39	1295326,72
	176° 18' 3"	23,56		
1862			309909,88	1295328,24
	134° 24' 57"	52,02		
1863			309873,47	1295365,40
	130° 44' 3"	36,03		
1864			309849,96	1295392,70
	111° 14' 58"	29,30		
1865			309839,34	1295420,01
	116° 33' 54"	22,05		
1866			309829,48	1295439,73
	158° 11' 55"	24,50		
1867			309806,73	1295448,83
	183° 35' 1"	24,32		
1868			309782,46	1295447,31
	137° 43' 53"	22,55		
1869			309765,77	1295462,48
	159° 16' 11"	30,00		
1870			309737,71	1295473,10
	135° 37' 51"	48,81		
1871			309702,82	1295507,23
	176° 58' 25"	57,39		
1872			309645,51	1295510,26
	318° 6' 57"	88,46		
1873			309711,37	1295451,20
	320° 35' 34"	106,44		
1874			309793,61	1295383,63
	282° 27' 31"	86,77		
1875			309812,33	1295298,90
	251° 29' 35"	75,52		
1876			309788,36	1295227,29
	221° 25' 45"	69,14		
1877			309736,52	1295181,54
	270° 49' 30"	50,01		
1878			309737,24	1295131,54
	334° 16' 13"	25,15		
1879			309759,90	1295120,62

Название (номер) межевого знака	Дирекционные углы (град. мин. сек.)	Длина линии (м)	X координата	Y координата
	280° 41' 38"	58,36		
1880			309770,73	1295063,27
	227° 22' 20"	65,43		
1881			309726,42	1295015,13
	252° 4' 12"	69,97		
1882			309704,88	1294948,56
	258° 26' 17"	168,94		
1883			309671,02	1294783,05
	258° 33' 38"	24,30		
1884			309666,20	1294759,23
	258° 33' 24"	63,96		
1885			309653,51	1294696,54
	254° 38' 16"	80,70		
1886			309632,13	1294618,72
	255° 9' 44"	106,45		
1887			309604,87	1294515,82
	280° 17' 26"	86,32		
1888			309620,29	1294430,89
	280° 17' 3"	4,93		
1889			309621,17	1294426,04
	289° 26' 51"	121,34		
1890			309661,57	1294311,62
	271° 23' 19"	127,51		
1891			309664,66	1294184,15
	265° 47' 10"	85,33		
1892			309658,39	1294099,05
	254° 19' 31"	105,60		
1893			309629,86	1293997,38
	270° 49' 39"	96,25		
1894			309631,25	1293901,14
	252° 5' 5"	73,92		
1895			309608,51	1293830,80
	270° 50' 6"	70,00		
1896			309609,53	1293760,81
	245° 13' 6"	66,54		
1897			309581,64	1293700,40
	317° 45' 17"	78,71		
1898			309639,91	1293647,48
	295° 31' 59"	68,79		
1899			309669,56	1293585,41
	272° 24' 16"	91,29		
1900			309673,39	1293494,20
	240° 56' 32"	67,76		
1901			309640,48	1293434,97
	191° 58' 55"	90,46		
1902			309551,99	1293416,19
	244° 15' 36"	36,34		
1903			309536,21	1293383,46
	243° 38' 22"	140,40		
1904			309473,87	1293257,66
	255° 45' 6"	45,18		
1905			309462,75	1293213,87
	229° 7' 58"	89,48		

Название (номер межевого знака)	Дирекционные углы (град. мин. сек.)	Длина линии (м)	X координата	Y координата
1906			309404,20	1293146,20
	224° 31' 16"	78,67		
1907			309348,11	1293091,04
	257° 23' 37"	96,13		
1908			309327,13	1292997,23
	305° 34' 42"	69,03		
1909			309367,29	1292941,09
	272° 54' 4"	52,56		
1910			309369,95	1292888,60
	242° 15' 58"	72,14		
1911			309336,38	1292824,75
	262° 37' 44"	85,74		
1912			309325,38	1292739,72
	288° 1' 43"	118,19		
1913			309361,96	1292627,33
	273° 34' 13"	105,18		
1914			309368,51	1292522,35
	258° 51' 43"	101,98		
1915			309348,81	1292422,29
	312° 40' 35"	61,05		
1916			309390,19	1292377,41
	323° 17' 38"	87,50		
1917			309460,34	1292325,11
	291° 12' 44"	87,06		
1918			309491,84	1292243,95
	253° 36' 59"	75,80		
1919			309470,46	1292171,23
	337° 4' 58"	654,00		
1920			310072,84	1291916,56
	334° 54' 55"	144,38		
1921			310203,60	1291855,35
	334° 55' 1"	525,13		
1922			310679,21	1291632,73
	334° 57' 56"	815,22		
1923			311417,84	1291287,76
	334° 57' 59"	490,98		
1924			311862,70	1291080,00
	334° 50' 17"	806,01		
1925			312592,23	1290737,30
	319° 29' 33"	3,97		
1926			312595,25	1290734,72
	287° 48' 13"	308,55		
1927			312689,59	1290440,95
	287° 54' 2"	121,03		
1928			312726,79	1290325,78
	287° 50' 35"	206,94		
1929			312790,20	1290128,79
	288° 53' 12"	246,31		
1930			312869,93	1289895,74
	291° 21' 12"	4,04		
1931			312871,40	1289891,98
	290° 1' 25"	139,16		
1932			312919,05	1289761,23

Название (номер) межевого знака	Дирекционные углы (град. мин. сек.)	Длина линии (м)	X координата	Y координата
	287° 49' 1"	272,64		
1933			313002,47	1289501,67
	288° 44' 32"	274,09		
1934			313090,54	1289242,11
	288° 8' 53"	118,08		
1935			313127,32	1289129,90
	288° 26' 6"	5,98		
1936			313129,21	1289124,23
	288° 23' 17"	521,51		
1937			313293,72	1288629,35
	288° 24' 16"	154,31		
1938			313342,44	1288482,93
	73° 39' 32"	16,70		
1939			313347,14	1288498,96
	74° 29' 35"	35,53		
1940			313356,64	1288533,20
	73° 17' 19"	31,86		
1941			313365,80	1288563,71
	86° 5' 21"	14,95		
1942			313366,82	1288578,63
	85° 28' 29"	34,35		
1943			313369,53	1288612,87
	51° 17' 38"	7,74		
1944			313374,37	1288618,91
	90° 0' 0"	13,89		
1945			313374,37	1288632,80
	83° 40' 7"	21,49		
1946			313376,74	1288654,16
	87° 39' 20"	16,62		
1947			313377,42	1288670,77
	83° 38' 33"	18,42		
1948			313379,46	1288689,08
	69° 25' 32"	14,48		
1949			313384,55	1288702,64
	78° 41' 58"	12,09		
1950			313386,92	1288714,50
	61° 52' 56"	2,97		
1951			313388,32	1288717,12
	47° 36' 59"	13,32		
1952			313397,30	1288726,96
	37° 15' 32"	19,74		
1953			313413,01	1288738,91
	32° 23' 51"	35,78		
1954			313443,22	1288758,08
	21° 21' 43"	29,79		
1955			313470,96	1288768,93
	13° 25' 8"	57,40		
1956			313526,79	1288782,25
	24° 33' 10"	14,39		
1957			313539,88	1288788,23
	42° 16' 34"	15,92		
1958			313551,66	1288798,94
	52° 21' 13"	40,88		

Название (номер) межевого знака	Дирекционные углы (град. мин. сек.)	Длина линии (м)	X координата	Y координата
1959			313576,63	1288831,31
	32° 42' 11"	19,32		
1960			313592,89	1288841,75
	15° 44' 33"	24,84		
1961			313616,80	1288848,49
	2° 43' 35"	17,45		
1962			313634,23	1288849,32
	352° 27' 7"	22,00		
1963			313656,04	1288846,43
	341° 33' 9"	29,07		
1964			313683,62	1288837,23
	1° 31' 32"	7,51		
1965			313691,13	1288837,43
	36° 24' 48"	28,60		
1966			313714,15	1288854,41
	5° 41' 3"	23,63		
1967			313737,66	1288856,75
	354° 52' 14"	15,99		
1968			313753,59	1288855,32
	328° 6' 25"	39,44		
1969			313787,08	1288834,48
	343° 24' 8"	13,51		
1970			313800,03	1288830,62
	4° 30' 59"	25,40		
1971			313825,35	1288832,62
	18° 21' 16"	29,22		
1972			313853,08	1288841,82
	3° 27' 13"	15,44		
1973			313868,49	1288842,75
	351° 34' 23"	17,47		
1974			313885,77	1288840,19
	315° 51' 35"	24,04		
1975			313903,02	1288823,45
	332° 46' 50"	18,01		
1976			313919,04	1288815,21
	2° 35' 12"	19,72		
1977			313938,74	1288816,10
	32° 22' 40"	32,94		
1978			313966,56	1288833,74
	35° 18' 25"	41,87		
1979			314000,73	1288857,94
	43° 59' 43"	72,99		
1980			314053,24	1288908,64
	37° 1' 23"	39,64		
1981			314084,89	1288932,51
	47° 28' 27"	38,82		
1982			314111,13	1288961,12
	39° 49' 44"	31,62		
1983			314135,41	1288981,37
	51° 13' 12"	46,14		
1984			314164,31	1289017,34
	14° 28' 15"	27,81		
1985			314191,24	1289024,29

Название (номер) межевого знака	Дирекционные углы (град. мин. сек.)	Длина линии (м)	X координата	Y координата
	5° 58' 39"	34,19		
1986			314225,24	1289027,85
	353° 59' 54"	53,85		
1987			314278,79	1289022,22
	11° 36' 39"	22,41		
1988			314300,74	1289026,73
	24° 41' 57"	15,80		
1989			314315,09	1289033,33
	42° 9' 47"	38,00		
1990			314343,26	1289058,84
	50° 1' 35"	25,75		
1991			314359,80	1289078,57
	27° 24' 41"	14,84		
1992			314372,97	1289085,40
	4° 1' 59"	17,06		
1993			314389,99	1289086,60
	342° 31' 26"	16,82		
1994			314406,03	1289081,55
	320° 53' 22"	4,96		
1995			314409,88	1289078,42
	307° 36' 34"	41,06		
1996			314434,94	1289045,89
	318° 39' 25"	18,51		
1997			314448,84	1289033,66
	341° 51' 40"	12,85		
1998			314461,05	1289029,66
	10° 30' 50"	17,65		
1999			314478,40	1289032,88
	2° 38' 29"	14,76		
2000			314493,14	1289033,56
	324° 42' 24"	15,27		
2001			314505,60	1289024,74
	288° 1' 51"	17,93		
2002			314511,15	1289007,69
	15° 29' 56"	9,69		
2003			314520,49	1289010,28
	97° 39' 51"	21,74		
2004			314517,59	1289031,83
	59° 55' 9"	12,91		
2005			314524,06	1289043,00
	3° 24' 10"	16,68		
2006			314540,71	1289043,99
	334° 6' 3"	22,32		
2007			314560,79	1289034,24
	343° 14' 36"	18,14		
2008			314578,16	1289029,01
	3° 12' 28"	9,11		
2009			314587,26	1289029,52
	30° 39' 37"	18,79		
2010			314603,42	1289039,10
	57° 28' 25"	14,34		
2011			314611,13	1289051,19
	81° 59' 42"	22,69		

Название (номер) межевого знака	Дирекционные углы (град. мин. сек.)	Длина линии (м)	X координата	Y координата
2012			314614,29	1289073,66
	71° 9' 26"	12,88		
2013			314618,45	1289085,85
	47° 32' 30"	14,19		
2014			314628,03	1289096,32
	35° 16' 59"	13,87		
2015			314639,35	1289104,33
	36° 5' 39"	28,36		
2016			314662,27	1289121,04
	44° 45' 14"	21,39		
2017			314677,46	1289136,10
	57° 51' 1"	26,52		
2018			314691,57	1289158,55
	71° 38' 43"	42,97		
2019			314705,10	1289199,33
	53° 52' 21"	40,44		
2020			314728,94	1289231,99
	58° 24' 6"	40,42		
2021			314750,12	1289266,42
	67° 34' 53"	72,06		
2022			314777,60	1289333,03
	62° 41' 1"	54,91		
2023			314802,80	1289381,82
	61° 6' 48"	20,54		
2024			314812,72	1289399,80
	67° 32' 2"	61,63		
2025			314836,27	1289456,75
	62° 20' 35"	28,63		
2026			314849,56	1289482,11
	70° 36' 24"	29,30		
2027			314859,29	1289509,75
	48° 10' 1"	46,97		
2028			314890,62	1289544,75
	32° 57' 56"	17,33		
2029			314905,16	1289554,18
	19° 32' 9"	38,52		
2030			314941,46	1289567,06
	3° 41' 5"	42,17		
2031			314983,54	1289569,77
	7° 59' 28"	39,06		
2032			315022,22	1289575,20
	354° 44' 0"	48,04		
2033			315070,06	1289570,79
	337° 52' 20"	41,39		
2034			315108,40	1289555,20
	345° 8' 53"	17,20		
2035			315125,03	1289550,79
	353° 45' 23"	24,92		
2036			315149,80	1289548,08
	11° 46' 3"	26,77		
2037			315176,01	1289553,54
	11° 44' 32"	31,45		
2038			315206,80	1289559,94



Название (номер) межевого знака	Дирекционные углы (град. мин. сек.)	Длина линии (м)	X координата	Y координата
	7° 39' 57"	35,61		
2039			315242,09	1289564,69
	344° 32' 10"	22,88		
2040			315264,14	1289558,59
	328° 52' 7"	21,68		
2041			315282,70	1289547,38
	328° 54' 15"	16,36		
2042			315296,71	1289538,93
	333° 4' 11"	22,46		
2043			315316,73	1289528,76
	337° 59' 19"	63,32		
2044			315375,43	1289505,03
	321° 54' 31"	19,52		
2045			315390,79	1289492,99
	346° 19' 18"	222,40		
2046			315606,88	1289440,40
	339° 55' 10"	29,62		
2047			315634,70	1289430,23
	17° 34' 5"	71,89		
2048			315703,24	1289451,93
	24° 29' 12"	46,61		
2049			315745,66	1289471,25
	18° 14' 48"	34,65		
2050			315778,57	1289482,10
	30° 40' 5"	25,25		
2051			315800,29	1289494,98
	33° 14' 25"	24,74		
2052			315820,98	1289508,54
	41° 53' 51"	22,34		
2053			315837,61	1289523,46
	23° 11' 25"	18,08		
2054			315854,23	1289530,58
	345° 11' 43"	11,94		
2055			315865,77	1289527,53
	329° 33' 53"	13,38		
2056			315877,31	1289520,75
	302° 52' 43"	9,60		
2057			315882,52	1289512,69
	301° 19' 23"	14,77		
2058			315890,20	1289500,07
	305° 2' 1"	12,42		
2059			315897,33	1289489,90
	318° 14' 49"	12,73		
2060			315906,83	1289481,42
	326° 20' 50"	8,55		
2061			315913,95	1289476,68
	338° 52' 12"	16,01		
2062			315928,88	1289470,91
	355° 3' 26"	15,67		
2063			315944,49	1289469,56
	341° 11' 58"	16,85		
2064			315960,44	1289464,13
	318° 22' 41"	8,16		

Название (номер) межевого знака	Дирекционные углы (град. мин. сек.)	Длина линии (м)	X координата	Y координата
2065			315966,54	1289458,71
	292° 19' 48"	14,29		
2066			315971,97	1289445,49
	280° 6' 23"	15,50		
2067			315974,69	1289430,23
	247° 43' 0"	16,11		
2068			315968,58	1289415,32
	276° 32' 10"	11,95		
2069			315969,94	1289403,45
	314° 3' 19"	14,15		
2070			315979,78	1289393,28
	322° 22' 23"	14,99		
2071			315991,65	1289384,13
	329° 3' 40"	15,83		
2072			316005,23	1289375,99
	346° 46' 44"	23,70		
2073			316028,30	1289370,57
	353° 40' 18"	21,50		
2074			316049,67	1289368,20
	339° 27' 20"	11,60		
2075			316060,53	1289364,13
	317° 24' 31"	23,05		
2076			316077,50	1289348,53
	295° 58' 21"	14,71		
2077			316083,94	1289335,31
	274° 14' 55"	27,54		
2078			316085,98	1289307,85
	272° 23' 34"	24,43		
2079			316087,00	1289283,44
	300° 28' 43"	13,37		
2080			316093,78	1289271,92
	304° 45' 21"	5,37		
2081			316096,84	1289267,51
	311° 58' 40"	4,56		
2082			316099,89	1289264,12
	311° 58' 40"	4,56		
2083			316102,94	1289260,73
	340° 9' 23"	12,99		
2084			316115,16	1289256,32
	331° 44' 45"	10,01		
2085			316123,98	1289251,58
	333° 50' 55"	22,30		
2086			316144,00	1289241,75
	316° 52' 11"	22,32		
2087			316160,29	1289226,49
	326° 20' 17"	28,13		
2088			316183,70	1289210,90
	323° 17' 36"	26,67		
2089			316205,08	1289194,96
	309° 49' 20"	13,24		
2090			316213,56	1289184,79
	301° 47' 29"	16,74		
2091			316222,38	1289170,56

Название (номер) межевого знака	Дирекционные углы (град. мин. сек.)	Длина линии (м)	X координата	Y координата
	297° 42' 22"	23,36		1289149,88
2092			316233,24	
	317° 56' 48"	14,17		1289140,39
2093			316243,76	
	328° 59' 11"	15,80		1289132,25
2094			316257,30	
	258° 7' 30"	26,05		1289106,76
2095			316251,94	
	307° 43' 32"	51,82		1289065,77
2096			316283,65	
	315° 2' 25"	50,34		1289030,20
2097			316319,27	
	317° 5' 33"	44,93		1288999,61
2098			316352,18	
	322° 8' 57"	97,44		1288939,82
2099			316429,12	
	347° 54' 41"	26,55		1288934,26
2100			316455,08	
	358° 13' 55"	30,14		1288933,33
2101			316485,21	
	332° 21' 8"	76,91		1288897,64
2102			316553,34	
	339° 37' 30"	69,22		1288873,54
2103			316618,23	
	27° 24' 44"	146,98		1288941,21
2104			316748,71	
	30° 4' 18"	670,03		1289276,95
2105			317328,55	
	28° 17' 8"	61,37		1289306,03
2106			317382,59	
	28° 47' 11"	350,89		1289475,00
2107			317690,12	
	29° 51' 35"	212,12		1289580,61
2108			317874,08	
	29° 44' 57"	292,82		1289725,91
2109			318128,31	
	39° 36' 41"	22,29		1289740,12
2110			318145,48	
	30° 10' 44"	359,94		1289921,06
2111			318456,63	
	299° 38' 21"	274,62		1289682,37
2112			318592,44	
	299° 50' 26"	333,99		1289392,66
2113			318758,63	
	298° 56' 23"	145,28		1289265,52
2114			318828,93	
	298° 40' 3"	226,51		1289066,78
2115			318937,59	
	299° 1' 29"	124,84		1288957,62
2116			318998,16	
	298° 54' 2"	282,58		1288710,23
2117			319134,73	
	298° 24' 30"	108,59		

Название (номер) межевого знака	Дирекционные углы (град. мин. сек.)	Длина линии (м)	X координата	Y координата
2118			319186,39	1288614,72
	299° 58' 55"	215,06		
2119			319293,86	1288428,44
	300° 19' 33"	253,84		
2120			319422,03	1288209,33
	298° 34' 16"	45,35		
2121			319443,72	1288169,50
	298° 21' 32"	83,29		
2122			319483,28	1288096,21
	300° 55' 12"	107,60		
2123			319538,57	1288003,90
	299° 28' 19"	11,20		
2124			319544,08	1287994,15
	299° 27' 42"	26,11		
2125			319556,92	1287971,42
	299° 52' 45"	47,65		
2126			319580,66	1287930,10
	299° 41' 4"	309,34		
2127			319733,85	1287661,36
	299° 0' 31"	288,98		
2128			319873,99	1287408,63
	300° 15' 41"	153,17		
2129			319951,18	1287276,33
	298° 7' 4"	89,46		
2130			319993,34	1287197,43
	300° 44' 17"	154,56		
2131			320072,34	1287064,58
	300° 42' 31"	10,40		
2132			320077,65	1287055,64
	302° 10' 15"	15,06		
2133			320085,67	1287042,89
	302° 9' 2"	15,07		
2134			320093,69	1287030,13
	299° 4' 34"	317,67		
2135			320248,07	1286752,49
	300° 36' 59"	94,45		
2136			320296,17	1286671,21
	299° 31' 1"	404,95		
2137			320495,68	1286318,82
	298° 52' 11"	399,69		
2138			320688,66	1285968,80
	299° 32' 52"	22,00		
2139			320699,51	1285949,66
	299° 16' 48"	108,20		
2140			320752,43	1285855,28
	298° 25' 7"	186,80		
2141			320841,33	1285690,99
	8° 49' 24"	332,29		
2142			321169,69	1285741,96
	8° 44' 32"	453,33		
2143			321617,75	1285810,86
	8° 40' 27"	56,16		
2144			321673,27	1285819,33

Название (номер) межевого знака	Дирекционные углы (град. мин. сек.)	Длина линии (м)	X координата	Y координата
	6° 41' 33"	52,26		
2145			321725,17	1285825,42
	8° 26' 40"	47,19		
2146			321771,85	1285832,35
	11° 2' 5"	51,46		
2147			321822,36	1285842,20
	9° 35' 26"	455,86		
2148			322271,85	1285918,15
	9° 1' 12"	361,92		
2149			322629,29	1285974,89
	7° 4' 21"	87,96		
2150			322716,58	1285985,72
	1° 28' 40"	476,94		
2151			323193,36	1285998,02
	256° 33' 27"	100,18		
2152			323170,07	1285900,58
	257° 38' 3"	363,20		
2153			323092,29	1285545,81
	258° 6' 22"	302,52		
2154			323029,94	1285249,78
	257° 17' 49"	384,95		
2155			322945,29	1284874,25
	257° 57' 7"	183,73		
2156			322906,94	1284694,57
	257° 54' 21"	118,22		
2157			322882,17	1284578,97
	252° 3' 49"	36,34		
2158			322870,98	1284544,40
	249° 50' 2"	21,67		
2159			322863,51	1284524,06
	257° 40' 24"	174,53		
2160			322826,25	1284353,55
	257° 40' 20"	33,68		
2161			322819,06	1284320,65
	246° 14' 8"	237,43		
2162			322723,38	1284103,35
	246° 43' 26"	265,34		
2163			322618,53	1283859,61
	246° 54' 25"	269,03		
2164			322513,01	1283612,14
	246° 49' 39"	226,79		
2165			322423,77	1283403,65
	242° 19' 44"	107,97		
2166			322373,63	1283308,03
	242° 20' 22"	19,88		
2167			322364,40	1283290,42
	241° 44' 44"	135,47		
2168			322300,27	1283171,09
	288° 48' 49"	11,01		
2169			322303,82	1283160,67
	294° 41' 26"	146,15		
2170			322364,87	1283027,88
	319° 40' 47"	54,60		

Название (номер) межевого знака	Дирекционные углы (град. мин. сек.)	Длина линии (м)	X координата	Y координата
2171			322406,50	1282992,55
	342° 5' 30"	86,37		
2172			322488,69	1282965,99
	308° 2' 57"	73,86		
2173			322534,21	1282907,83
	8° 55' 17"	40,75		
2174			322574,47	1282914,15
	354° 24' 10"	64,80		
2175			322638,96	1282907,83
	307° 13' 14"	50,31		
2176			322669,39	1282867,77
	307° 14' 10"	29,10		
2177			322687,00	1282844,60
	320° 33' 23"	101,51		
2178			322765,39	1282780,11
	291° 48' 33"	27,24		
2179			322775,51	1282754,82
	309° 17' 32"	71,88		
2180			322821,03	1282699,19
	345° 34' 45"	91,39		
2181			322909,54	1282676,43
	317° 13' 25"	85,65		
2182			322972,41	1282618,26
	328° 34' 6"	26,67		
2183			322995,17	1282604,35
	351° 38' 12"	43,45		
2184			323038,16	1282598,03
	321° 32' 44"	54,90		
2185			323081,15	1282563,89
	305° 5' 47"	57,19		
2186			323114,03	1282517,10
	316° 19' 58"	76,92		
2187			323169,67	1282463,99
	272° 26' 3"	52,98		
2188			323171,92	1282411,06
	345° 11' 42"	30,37		
2189			323201,28	1282403,30
	61° 38' 41"	44,95		
2190			323222,63	1282442,86
	320° 40' 9"	16,54		
2191			323235,42	1282432,38
	294° 34' 7"	48,66		
2192			323255,65	1282388,13
	281° 42' 51"	105,90		
2193			323277,15	1282284,44
	297° 5' 52"	61,07		
2194			323304,97	1282230,07
	257° 0' 6"	33,74		
2195			323297,38	1282197,19
	286° 23' 4"	44,81		
2196			323310,02	1282154,20
	254° 24' 46"	56,46		
2197			323294,85	1282099,82

Название (номер) межевого знака	Дирекционные углы (град. мин. сек.)	Длина линии (м)	X координата	Y координата
	262° 21' 41"	51,61		
2198			323287,99	1282048,67
	241° 37' 41"	107,79		
2199			323236,77	1281953,83
	316° 55' 50"	119,43		
2200			323324,02	1281872,27
	280° 41' 14"	102,29		
2201			323342,99	1281771,75
	315° 0' 0"	134,12		
2202			323437,83	1281676,91
	287° 6' 1"	51,59		
2203			323453,00	1281627,60
	246° 48' 5"	43,33		
2204			323435,93	1281587,77
	261° 52' 5"	93,88		
2205			323422,65	1281494,83
	303° 18' 43"	79,44		
2206			323466,28	1281428,44
	272° 51' 35"	75,96		
2207			323470,07	1281352,57
	265° 21' 51"	70,40		
2208			323464,38	1281282,40
	226° 51' 3"	41,60		
2209			323435,93	1281252,05
	287° 21' 18"	63,60		
2210			323454,90	1281191,35
	267° 59' 13"	108,18		
2211			323451,10	1281083,24
	284° 3' 25"	60,77		
2212			323465,86	1281024,29
	77° 26' 57"	8,42		
2213			323467,69	1281032,51
	305° 48' 16"	63,14		
2214			323504,63	1280981,30
	317° 4' 15"	49,51		
2215			323540,88	1280947,58
	286° 11' 13"	54,42		
2216			323556,05	1280895,32
	275° 2' 13"	163,33		
2217			323670,39	1280732,62
	239° 31' 58"	83,13		
2218			323528,24	1280660,97
	314° 3' 53"	23,39		
2219			323544,51	1280644,16
	309° 45' 46"	15,42		
2220			323554,37	1280632,31
	348° 2' 44"	44,80		
2221			323598,20	1280623,03
	308° 3' 24"	24,63		
2222			323613,38	1280603,64
	310° 7' 34"	54,01		
2223			323648,19	1280562,34
	291° 7' 28"	39,76		

Название (номер) межевого знака	Дирекционные углы (град. мин. сек.)	Длина линии (м)	X координата	Y координата
2224			323662,52	1280525,25
	252° 28' 42"	50,39		
2225			323647,35	1280477,20
	310° 43' 37"	40,05		
2226			323673,48	1280446,85
	309° 33' 49"	25,15		
2227			323689,50	1280427,46
	294° 46' 20"	132,65		
2228			323745,08	1280307,02
	298° 18' 1"	189,03		
2229			323834,70	1280140,58
	276° 6' 59"	240,36		
2230			323860,31	1279901,59
	301° 53' 26"	226,18		
2231			323979,80	1279709,55
	309° 55' 18"	248,51		
2232			324139,28	1279518,96
	34° 53' 46"	1243,37		
2233			325159,08	1280230,28
	25° 52' 57"	195,18		
2234			325334,68	1280315,48
	32° 12' 30"	5,68		
2235			325339,49	1280318,51
	32° 12' 53"	14,22		
2236			325351,52	1280326,09
	33° 7' 50"	79,83		
2237			325418,37	1280369,72
	32° 43' 55"	368,05		
2238			325727,98	1280568,73
	32° 24' 19"	13,98		
2239			325739,78	1280576,22
	32° 23' 37"	178,71		
2240			325890,68	1280671,96
	33° 7' 13"	224,75		
2241			326078,91	1280794,76
	32° 23' 17"	32,22		
2242			326106,12	1280812,02
	32° 22' 13"	273,60		
2243			326337,20	1280958,50
	33° 4' 55"	168,57		
2244			326478,44	1281050,51
	33° 5' 2"	122,70		
2245			326581,25	1281117,49
	33° 28' 10"	191,48		
2246			326740,98	1281223,09
	32° 54' 26"	198,74		
2247			326907,83	1281331,06
	33° 18' 55"	240,88		
2248			327109,12	1281463,36
	33° 48' 3"	348,71		
2249			327398,89	1281657,35
	32° 24' 55"	225,78		
2250			327589,49	1281778,38



Название (номер) межевого знака	Дирекционные углы (град. мин. сек.)	Длина линии (м)	X координата	Y координата
	32° 42' 4"	176,90		
2251			327738,35	1281873,95
	32° 42' 44"	28,44		
2252			327762,28	1281889,32
	32° 42' 6"	10,29		
2253			327770,94	1281894,88
	32° 42' 48"	157,67		
2254			327903,60	1281980,09
	24° 38' 40"	32,42		
2255			327933,07	1281993,61
	33° 28' 5"	464,74		
2256			328320,75	1282249,90
	33° 42' 16"	177,54		
2257			328468,45	1282348,42
	32° 43' 34"	320,45		
2258			328738,03	1282521,66
	32° 9' 43"	487,25		
2259			329150,51	1282781,03
	33° 35' 12"	23,05		
2260			329169,71	1282793,78
	32° 29' 35"	435,58		
2261			329537,10	1283027,77
	32° 23' 46"	200,42		
2262			329706,33	1283135,15
	32° 32' 36"	360,64		
2263			330010,34	1283329,15
	32° 53' 42"	191,46		
2264			330171,10	1283433,13
	32° 53' 43"	163,54		
2265			330308,42	1283521,95
	33° 3' 33"	294,74		
2266			330555,44	1283682,73
	29° 54' 43"	142,40		
2267			330678,87	1283753,74
	31° 15' 20"	371,57		
2268			330996,51	1283946,53
	30° 13' 19"	148,50		
2269			331124,83	1284021,28
	30° 14' 18"	38,88		
2270			331158,42	1284040,86
	30° 9' 41"	4,78		
2271			331162,55	1284043,26
	30° 13' 11"	81,74		
2272			331233,18	1284084,40
	33° 13' 42"	20,31		
2273			331250,17	1284095,53
	241° 44' 56"	50,01		
2274			331226,50	1284051,48
	270° 39' 22"	28,82		
2275			331226,83	1284022,66
	269° 23' 38"	31,19		
2276			331226,50	1283991,47
	280° 21' 4"	38,68		

Название (номер) межевого знака	Дирекционные углы (град. мин. сек.)	Длина линии (м)	X координата	Y координата
2277			331233,45	1283953,42
	284° 3' 19"	36,69		
2278			331242,36	1283917,83
	292° 0' 33"	33,27		
2279			331254,83	1283886,98
	293° 12' 42"	40,67		
2280			331270,86	1283849,60
	284° 3' 12"	24,46		
2281			331276,80	1283825,87
	292° 51' 15"	36,69		
2282			331291,05	1283792,06
	299° 45' 35"	38,28		
2283			331310,05	1283758,83
	291° 59' 59"	36,47		
2284			331323,71	1283725,02
	289° 35' 9"	28,34		
2285			331333,21	1283698,32
	289° 50' 35"	38,47		
2286			331346,27	1283662,13
	284° 21' 29"	26,33		
2287			331352,80	1283636,62
	273° 1' 20"	22,57		
2288			331353,99	1283614,08
	313° 11' 40"	13,02		
2289			331362,90	1283604,59
	315° 47' 7"	31,48		
2290			331385,46	1283582,64
	326° 18' 36"	23,54		
2291			331405,05	1283569,58
	332° 10' 42"	11,42		
2292			331415,15	1283564,25
	316° 29' 5"	32,75		
2293			331438,90	1283541,70
	304° 43' 23"	37,53		
2294			331460,28	1283510,85
	300° 5' 19"	26,05		
2295			331473,34	1283488,31
	301° 17' 23"	38,87		
2296			331493,53	1283455,09
	320° 55' 11"	24,48		
2297			331512,53	1283439,66
	311° 39' 13"	28,59		
2298			331531,53	1283418,30
	301° 7' 0"	35,33		
2299			331549,79	1283388,05
	298° 20' 49"	86,29		
2300			331590,76	1283312,11
	304° 35' 48"	32,42		
2301			331609,17	1283285,42
	285° 23' 9"	24,61		
2302			331615,70	1283261,69
	272° 7' 37"	32,06		
2303			331616,89	1283229,65

Название (номер межевого знака)	Дирекционные углы (град. мин. сек.)	Длина линии (м)	X координата	Y координата
	250° 57' 10"	36,40		
2304			331605,01	1283195,24
	249° 2' 10"	51,46		
2305			331586,60	1283147,19
	321° 39' 22"	127,20		
2306			331686,36	1283068,28
	321° 35' 14"	216,73		
2307			331856,18	1282933,62
	321° 20' 25"	73,44		
2308			331913,53	1282887,74
	321° 20' 27"	147,83		
2309			332028,97	1282795,39
	320° 59' 9"	56,55		
2310			332072,91	1282759,79
	321° 37' 11"	107,59		
2311			332157,25	1282692,99
	321° 36' 58"	166,62		
2312			332287,86	1282589,53
	320° 20' 45"	171,98		
2313			332420,27	1282479,78
	323° 44' 25"	185,58		
2314			332569,91	1282370,02
	324° 13' 22"	210,05		
2315			332740,32	1282247,22
	323° 50' 13"	249,34		
2316			332941,62	1282100,09
	324° 19' 53"	127,17		
2317			333044,93	1282025,94
	323° 33' 12"	169,78		
2318			333181,50	1281925,08
	323° 21' 4"	278,28		
2319			333404,77	1281758,97
	322° 36' 44"	225,69		
2320			333584,09	1281621,93
	322° 19' 37"	287,32		
2321			333811,51	1281446,33
	323° 21' 33"	126,56		
2322			333913,06	1281370,80
	322° 39' 11"	96,58		
2323			333989,84	1281312,21
	48° 20' 4"	160,47		
2324			334096,52	1281432,09
	48° 6' 25"	105,94		
2325			334167,26	1281510,95
	48° 26' 30"	189,88		
2326			334293,22	1281653,03
	48° 26' 30"	26,62		
2327			334310,88	1281672,95
	45° 37' 54"	87,23		
2328			334371,88	1281735,31
	55° 59' 59"	93,20		
2329			334424,00	1281812,58
	56° 0' 34"	3,70		

Название (номер) межевого знака	Дирекционные углы (град. мин. сек.)	Длина линии (м)	X координата	Y координата
2330			334426,07	1281815,65
	311° 54' 30"	969,23		
2331			335073,46	1281094,33
	312° 44' 5"	510,05		
2332			335419,58	1280719,70
	311° 7' 46"	44,00		
2333			335448,52	1280686,56
	310° 14' 51"	2,99		
2334			335450,45	1280684,28
	310° 18' 36"	437,69		
2335			335733,60	1280350,52
	309° 23' 22"	162,52		
2336			335836,73	1280224,92
	308° 39' 56"	346,08		
2337			336052,95	1279954,70
	42° 53' 14"	504,81		
2338			336422,82	1280298,25
	346° 22' 40"	749,24		
2339			337150,98	1280121,79
	346° 12' 16"	541,40		
2340			337676,76	1279992,69
	346° 17' 39"	564,33		
2341			338225,02	1279858,98
	334° 26' 28"	608,75		
2342			338774,20	1279596,34
	339° 2' 55"	15,77		
2343			338788,93	1279590,70
	335° 5' 35"	8,81		
2344			338796,92	1279586,99
	335° 38' 30"	77,00		
2345			338867,07	1279555,23
	334° 48' 4"	1032,64		
2346			339801,44	1279115,57
	334° 39' 21"	848,52		
2347			340568,29	1278752,36
	334° 27' 17"	223,11		
2348			340769,59	1278656,15
	334° 27' 17"	571,84		
2349			341285,53	1278409,56
	334° 40' 49"	110,72		
2350			341385,61	1278362,21
	336° 8' 25"	54,39		
2351			341435,35	1278340,21
	333° 50' 53"	119,68		
2352			341542,78	1278287,46
	334° 46' 37"	398,11		
2353			341902,93	1278117,81
	334° 43' 25"	107,97		
2354			342000,56	1278071,71
	244° 11' 9"	102,72		
2355			341955,83	1277979,24
	242° 39' 12"	16,07		
2356			341948,45	1277964,97

Название (номер) межевого знака	Дирекционные углы (град. мин. сек.)	Длина линии (м)	X координата	Y координата
	352° 39' 51"	80,90		1277954,64
2357			342028,69	
	6° 49' 25"	57,06		1277961,42
2358			342085,35	
	13° 8' 39"	161,21		1277998,08
2359			342242,34	
	14° 1' 21"	182,37		1278042,27
2360			342419,28	
	28° 30' 0"	185,94		1278131,04
2361			342582,66	
	83° 5' 17"	62,07		1278192,66
2362			342590,13	
	112° 18' 3"	108,62		1278293,16
2363			342548,91	
	128° 24' 28"	63,19		1278342,68
2364			342509,65	
	112° 29' 22"	27,37		1278367,97
2365			342499,18	
	126° 28' 0"	59,66		1278415,95
2366			342463,72	
	116° 19' 49"	49,13		1278459,98
2367			342441,93	
	118° 24' 38"	64,29		1278516,53
2368			342411,34	
	126° 58' 3"	28,19		1278539,05
2369			342394,39	
	107° 9' 14"	33,67		1278571,22
2370			342384,46	
	56° 23' 31"	81,34		1278638,96
2371			342429,48	
	55° 1' 27"	17,31		1278653,14
2372			342439,40	
	51° 30' 55"	134,36		1278758,31
2373			342523,01	
	47° 56' 56"	21,31		1278774,13
2374			342537,28	
	52° 21' 27"	22,25		1278791,75
2375			342550,87	
	56° 25' 16"	4,29		1278795,32
2376			342553,24	
	52° 26' 28"	437,99		1279142,53
2377			342820,23	
	52° 0' 3"	103,09		1279223,77
2378			342883,70	
	52° 35' 34"	358,71		1279508,71
2379			343101,61	
	51° 21' 32"	327,59		1279764,58
2380			343306,17	
	320° 14' 5"	629,63		1279361,84
2381			343790,15	
	320° 15' 10"	5,02		1279358,63
2382			343794,01	
	320° 51' 47"	551,29		

Название (номер) межевого знака	Дирекционные углы (град. мин. сек.)	Длина линии (м)	X координата	Y координата
2383			344221,61	1279010,67
	322° 1' 45"	44,03		
2384			344256,32	1278983,58
	324° 51' 38"	126,76		
2385			344359,98	1278910,62
	35° 57' 3"	44,64		
2386			344396,12	1278936,83
	53° 27' 47"	21,33		
2387			344408,82	1278953,97
	74° 24' 24"	25,26		
2388			344415,61	1278978,30
	90° 54' 48"	34,50		
2389			344415,06	1279012,80
	40° 43' 55"	427,56		
2390			344739,05	1279291,79
	2° 43' 35"	378,41		
2391			345117,03	1279309,79
	71° 47' 27"	240,01		
2392			345192,03	1279537,78
	104° 48' 50"	375,47		
2393			345096,03	1279900,77
	31° 45' 32"	370,46		
2394			345411,02	1280095,76
	31° 25' 46"	63,29		
2395			345465,02	1280128,76
	36° 23' 21"	70,79		
2396			345522,01	1280170,76
	37° 52' 6"	68,40		
2397			345576,01	1280212,75
	7° 45' 55"	66,61		
2398			345642,01	1280221,75
	354° 33' 35"	63,29		
2399			345705,01	1280215,75
	15° 56' 50"	87,35		
2400			345789,00	1280239,75
	49° 23' 55"	55,32		
2401			345825,00	1280281,75
	49° 11' 6"	87,21		
2402			345882,00	1280347,75
	19° 26' 24"	54,08		
2403			345933,00	1280365,75
	352° 24' 16"	90,79		
2404			346022,99	1280353,75
	352° 56' 48"	83,23		
2405			346105,59	1280343,53
	353° 51' 10"	121,31		
2406			346226,20	1280330,54
	353° 35' 35"	222,78		
2407			346447,59	1280305,68
	35° 55' 17"	267,85		
2408			346664,50	1280462,82
	36° 25' 32"	132,32		
2409			346770,97	1280541,39

Название (номер) межевого знака	Дирекционные углы (град. мин. сек.)	Длина линии (м)	X координата	Y координата
	35° 4' 38"	191,43		
2410			346927,63	1280651,40
	35° 4' 30"	127,96		
2411			347032,35	1280724,93
	267° 52' 37"	41,84		
2412			347030,80	1280683,12
	293° 11' 45"	82,56		
2413			347063,32	1280607,23
	322° 57' 2"	95,09		
2414			347139,21	1280549,94
	316° 7' 1"	55,86		
2415			347179,47	1280511,22
	298° 26' 52"	64,66		
2416			347210,27	1280454,37
	61° 46' 17"	231,40		
2417			347319,72	1280658,25
	61° 29' 52"	191,83		
2418			347411,26	1280826,83
	60° 8' 3"	183,47		
2419			347502,62	1280985,93
	60° 7' 56"	196,17		
2420			347600,31	1281156,04
	358° 42' 20"	88,08		
2421			347688,37	1281154,05
	359° 36' 30"	146,27		
2422			347834,64	1281153,05
	356° 57' 50"	244,12		
2423			348078,42	1281140,12
	359° 8' 44"	233,36		
2424			348311,75	1281136,64
	359° 17' 26"	281,11		
2425			348592,84	1281133,16
	359° 33' 12"	255,23		
2426			348848,06	1281131,17
	359° 39' 32"	250,25		
2427			349098,31	1281129,68
	0° 11' 49"	291,04		
2428			349389,35	1281130,68
	1° 8' 8"	250,79		
2429			349640,09	1281135,65
	0° 44' 22"	115,46		
2430			349755,54	1281137,14
	89° 19' 26"	144,93		
2431			349757,25	1281282,06
	88° 41' 19"	204,94		
2432			349761,94	1281486,95
	88° 53' 2"	255,15		
2433			349766,91	1281742,05
	88° 48' 7"	285,51		
2434			349772,88	1282027,50
	89° 1' 18"	204,41		
2435			349776,37	1282231,88
	88° 19' 11"	84,58		

Название (номер) межевого знака	Дирекционные углы (град. мин. сек.)	Длина линии (м)	X координата	Y координата
2436			349778,85	1282316,42
	85° 44' 11"	93,75		
2437			349785,82	1282409,91
	86° 9' 56"	40,97		
2438			349788,56	1282450,79
	86° 8' 33"	33,30		
2439			349790,80	1282484,01
	85° 14' 51"	29,93		
2440			349793,28	1282513,84
	77° 19' 37"	24,98		
2441			349798,76	1282538,21
	61° 8' 55"	78,36		
2442			349836,57	1282606,84
	61° 43' 44"	142,85		
2443			349904,23	1282732,65
	62° 34' 31"	74,51		
2444			349938,55	1282798,79
	138° 49' 35"	52,88		
2445			349898,75	1282833,60
	138° 58' 34"	62,51		
2446			349851,59	1282874,63
	138° 58' 35"	115,53		
2447			349764,43	1282950,46
	36° 19' 6"	20,99		
2448			349781,34	1282962,89
	20° 7' 18"	15,90		
2449			349796,27	1282968,36
	0° 0' 0"	20,40		
2450			349816,67	1282968,36
	0° 0' 0"	25,87		
2451			349842,54	1282968,36
	345° 31' 15"	29,80		
2452			349871,39	1282960,91
	358° 46' 30"	23,39		
2453			349894,77	1282960,41
	14° 40' 43"	31,37		
2454			349925,12	1282968,36
	27° 50' 10"	29,23		
2455			349950,97	1282982,01
	43° 31' 34"	20,62		
2456			349965,92	1282996,21
	66° 35' 19"	16,26		
2457			349972,38	1283011,13
	90° 0' 0"	13,43		
2458			349972,38	1283024,56
	104° 36' 2"	11,82		
2459			349969,40	1283036,00
	118° 19' 19"	22,03		
2460			349958,95	1283055,39
	108° 53' 51"	19,98		
2461			349952,48	1283074,29
	90° 0' 0"	28,84		
2462			349952,48	1283103,13



Название (номер межевого знака)	Дирекционные углы (град. мин. сек.)	Длина линии (м)	X координата	Y координата
	83° 34' 28"	40,03		
2463			349956,96	1283142,91
	85° 35' 45"	32,43		
2464			349959,45	1283175,24
	81° 51' 31"	87,00		
2465			349971,77	1283261,36
	82° 41' 54"	63,58		
2466			349979,85	1283324,42
	96° 2' 26"	9,50		
2467			349978,85	1283333,87
	151° 36' 59"	180,66		
2468			349819,91	1283419,75
	134° 15' 25"	75,80		
2469			349767,01	1283474,04
	156° 1' 39"	41,13		
2470			349729,43	1283490,75
	135° 1' 2"	23,62		
2471			349712,72	1283507,45
	118° 26' 48"	38,00		
2472			349694,62	1283540,86
	108° 52' 44"	55,91		
2473			349676,53	1283593,76
	95° 43' 22"	27,98		
2474			349673,74	1283621,60
	133° 21' 35"	68,92		
2475			349626,42	1283671,71
	127° 14' 13"	43,71		
2476			349599,97	1283706,51
	96° 7' 14"	39,20		
2477			349595,79	1283745,49
	103° 26' 50"	65,83		
2478			349580,48	1283809,52
	111° 10' 9"	46,27		
2479			349563,77	1283852,67
	123° 16' 21"	106,56		
2480			349505,31	1283941,76
	114° 46' 40"	59,79		
2481			349480,25	1283996,05
	141° 20' 34"	35,65		
2482			349452,41	1284018,32
	146° 46' 3"	48,26		
2483			349412,04	1284044,77
	117° 20' 29"	22,77		
2484			349401,58	1284065,00
	112° 17' 3"	45,83		
2485			349384,20	1284107,41
	147° 15' 53"	115,84		
2486			349286,76	1284170,05
	117° 45' 24"	59,78		
2487			349258,92	1284222,95
	143° 58' 24"	56,80		
2488			349212,98	1284256,36
	161° 14' 14"	77,91		

Название (номер) межевого знака	Дирекционные углы (град. мин. сек.)	Длина линии (м)	X координата	Y координата
2489			349139,21	1284281,42
	178° 52' 42"	71,01		
2490			349068,21	1284282,81
	163° 18' 3"	72,66		
2491			348998,61	1284303,69
	125° 54' 23"	49,84		
2492			348969,38	1284344,06
	108° 10' 55"	98,16		
2493			348938,75	1284437,32
	98° 20' 31"	105,53		
2494			348923,44	1284541,73
	72° 14' 58"	36,54		
2495			348934,58	1284576,53
	90° 49' 2"	97,45		
2496			348933,19	1284673,97
	79° 6' 54"	110,57		
2497			348954,07	1284782,55
	99° 28' 24"	25,40		
2498			348949,89	1284807,60
	111° 48' 31"	29,99		
2499			348938,75	1284835,44
	99° 9' 38"	43,72		
2500			348931,79	1284878,60
	107° 55' 43"	49,74		
2501			348916,48	1284925,92
	129° 48' 14"	43,49		
2502			348888,64	1284959,33
	142° 6' 56"	31,74		
2503			348863,59	1284978,82
	92° 37' 1"	30,66		
2504			348862,19	1285009,45
	79° 41' 25"	31,12		
2505			348867,76	1285040,07
	124° 49' 7"	39,00		
2506			348845,49	1285072,09
	142° 7' 36"	31,75		
2507			348820,43	1285091,58
	124° 59' 41"	33,98		
2508			348800,94	1285119,42
	103° 11' 51"	115,81		
2509			348774,50	1285232,17
	101° 9' 22"	100,73		
2510			348755,01	1285331,00
	88° 45' 24"	64,06		
2511			348756,40	1285395,04
	75° 27' 52"	155,31		
2512			348795,38	1285545,38
	68° 54' 38"	72,92		
2513			348821,62	1285613,42
	68° 54' 28"	31,51		
2514			348832,96	1285642,82
	144° 41' 4"	93,86		
2515			348756,37	1285697,08

Название (номер) межевого знака	Дирекционные углы (град. мин. сек.)	Длина линии (м)	X координата	Y координата
	151° 25' 6"	6,35		
2516			348750,79	1285700,12
	148° 8' 42"	423,71		
2517			348390,90	1285923,74
	167° 57' 33"	322,42		
2518			348075,57	1285991,00
	158° 48' 50"	704,62		
2519			347418,57	1286245,65
	160° 24' 47"	17,30		
2520			347402,27	1286251,45
	89° 44' 30"	22,18		
2521			347402,37	1286273,63
	81° 57' 29"	378,85		
2522			347455,37	1286648,75
	83° 52' 39"	425,67		
2523			347500,77	1287071,99
	83° 52' 15"	13,49		
2524			347502,21	1287085,40
	83° 51' 30"	19,44		
2525			347504,29	1287104,73
	82° 53' 12"	18,25		
2526			347506,55	1287122,84
	80° 53' 25"	111,16		
2527			347524,15	1287232,60
	83° 45' 11"	250,98		
2528			347551,46	1287482,09
	353° 40' 13"	30,57		
2529			347581,84	1287478,72
	353° 40' 54"	892,40		
2530			348468,82	1287380,51
	30° 29' 56"	7,82		
2531			348475,56	1287384,48
	355° 37' 25"	35,25		
2532			348510,71	1287381,79
	353° 31' 18"	155,63		
2533			348665,35	1287364,23
	353° 32' 42"	109,23		
2534			348773,89	1287351,95
	352° 45' 45"	31,59		
2535			348805,23	1287347,97
	272° 13' 22"	64,20		
2536			348807,72	1287283,82
	356° 18' 41"	108,18		
2537			348915,68	1287276,86
	357° 14' 54"	155,40		
2538			349070,90	1287269,40
	85° 24' 5"	68,35		
2539			349076,38	1287337,53
	355° 20' 10"	26,69		
2540			349102,98	1287335,36
	355° 25' 40"	72,63		
2541			349175,38	1287329,57
	356° 14' 8"	196,93		

Название (номер) межевого знака	Дирекционные углы (град. мин. сек.)	Длина линии (м)	X координата	Y координата
2542			349371,89	1287316,64
	355° 50' 45"	109,75		
2543			349481,35	1287308,69
	354° 59' 7"	244,71		
2544			349725,12	1287287,30
	355° 16' 1"	96,35		
2545			349821,14	1287279,35
	85° 14' 51"	156,19		
2546			349834,08	1287435,00
	85° 5' 39"	186,16		
2547			349850,00	1287620,48
	84° 13' 36"	232,42		
2548			349873,38	1287851,72
	84° 23' 47"	152,90		
2549			349888,31	1288003,89
	84° 11' 42"	304,91		
2550			349919,15	1288307,24
	84° 1' 38"	229,50		
2551			349943,03	1288535,49
	85° 22' 42"	98,79		
2552			349950,99	1288633,96
	90° 14' 3"	122,33		
2553			349950,49	1288756,29
	353° 54' 33"	89,06		
2554			350039,05	1288746,84
	353° 22' 47"	155,27		
2555			350193,28	1288728,94
	353° 22' 54"	224,38		
2556			350416,16	1288703,08
	353° 44' 55"	219,21		
2557			350634,07	1288679,21
	353° 38' 50"	224,76		
2558			350857,45	1288654,34
	354° 39' 48"	213,86		
2559			351070,38	1288634,45
	353° 27' 59"	192,29		
2560			351261,42	1288612,57
	353° 51' 3"	218,18		
2561			351478,34	1288589,20
	351° 59' 15"	219,03		
2562			351695,23	1288558,67
	353° 24' 23"	37,71		
2563			351732,69	1288554,34
	353° 23' 40"	50,33		
2564			351782,69	1288548,55
	354° 18' 23"	229,61		
2565			352011,17	1288525,77
	353° 7' 51"	256,76		
2566			352266,09	1288495,06
	355° 35' 17"	69,15		
2567			352335,04	1288489,74
	352° 45' 22"	173,52		
2568			352507,18	1288467,86

Название (номер) межевого знака	Дирекционные углы (град. мин. сек.)	Длина линии (м)	X координата	Y координата
	351° 39' 16"	219,23	352724,09	1288436,04
2569				
	354° 1' 20"	200,59	352923,59	1288415,15
2570				
	353° 24' 52"	138,73	353061,40	1288399,24
2571				
	354° 44' 13"	113,92	353174,84	1288388,79
2572				
	354° 41' 41"	112,91	353287,27	1288378,35
2573				
	352° 37' 48"	85,28	353371,85	1288367,41
2574				
	354° 36' 32"	206,38	353577,32	1288348,02
2575				
	354° 32' 26"	203,90	353780,30	1288328,62
2576				
	351° 50' 4"	98,00	353877,31	1288314,70
2577				
	352° 7' 35"	239,58	354114,63	1288281,88
2578				
	352° 49' 59"	239,18	354351,94	1288252,04
2579				
	351° 56' 49"	142,91	354493,44	1288232,02
2580				
	85° 24' 25"	105,77	354501,91	1288337,45
2581				
	84° 59' 16"	279,05	354526,29	1288615,43
2582				
	85° 32' 30"	345,67	354553,16	1288960,05
2583				
	86° 4' 32"	261,69	354571,07	1289221,13
2584				
	88° 12' 55"	175,63	354576,54	1289396,67
2585				
	89° 12' 58"	116,95	354578,14	1289513,61
2586				
	89° 12' 53"	137,18	354580,02	1289650,78
2587				
	88° 51' 20"	149,72	354583,01	1289800,47
2588				
	91° 10' 23"	218,85	354578,53	1290019,27
2589				
	92° 31' 43"	203,10	354569,57	1290222,17
2590				
	91° 21' 20"	290,84	354562,69	1290512,93
2591				
	93° 1' 14"	330,79	354545,26	1290843,26
2592				
	92° 48' 2"	517,60	354519,97	1291360,24
2593				
	92° 22' 56"	51,48	354517,83	1291411,68
2594				
	348° 53' 38"	148,27		

Название (номер) межевого знака	Дирекционные углы (град. мин. сек.)	Длина линии (м)	X координата	Y координата
2595			354663,32	1291383,12
	349° 0' 46"	100,63		
2596			354762,11	1291363,94
	9° 7' 42"	241,36		
2597			355000,41	1291402,23
	9° 14' 15"	127,02		
2598			355125,78	1291422,62
	62° 28' 24"	26,92		
2599			355138,22	1291446,49
	76° 59' 9"	33,17		
2600			355145,69	1291478,81
	56° 18' 11"	23,31		
2601			355158,62	1291498,20
	72° 1' 26"	19,34		
2602			355164,59	1291516,60
	90° 0' 0"	16,91		
2603			355164,59	1291533,51
	120° 23' 58"	16,72		
2604			355156,13	1291547,93
	107° 6' 17"	20,30		
2605			355150,16	1291567,33
	91° 26' 51"	19,40		
2606			355149,67	1291586,72
	86° 38' 58"	16,94		
2607			355150,66	1291603,63
	73° 1' 28"	8,94		
2608			355153,27	1291612,18
	73° 3' 58"	14,97		
2609			355157,63	1291626,50
	52° 25' 38"	40,59		
2610			355182,38	1291658,67
	52° 25' 45"	16,52		
2611			355192,45	1291671,76
	63° 43' 1"	42,70		
2612			355211,36	1291710,05
	80° 5' 47"	31,80		
2613			355216,83	1291741,38
	90° 0' 0"	31,82		
2614			355216,83	1291773,20
	92° 3' 23"	27,87		
2615			355215,83	1291801,05
	90° 0' 0"	19,40		
2616			355215,83	1291820,45
	90° 0' 0"	13,42		
2617			355215,83	1291833,87
	65° 20' 48"	13,14		
2618			355221,31	1291845,81
	37° 24' 10"	21,29		
2619			355238,22	1291858,74
	29° 14' 24"	57,01		
2620			355287,97	1291886,59
	38° 8' 16"	26,57		
2621			355308,87	1291903,00

Название (номер межевого знака)	Дирекционные углы (град. мин. сек.)	Длина линии (м)	X координата	Y координата
	58° 13' 55"	24,56		
2622			355321,80	1291923,88
	75° 18' 4"	21,60		
2623			355327,28	1291944,77
	90° 0' 0"	15,41		
2624			355327,28	1291960,18
	103° 9' 56"	15,32		
2625			355323,79	1291975,10
	108° 37' 54"	45,14		
2626			355309,37	1292017,87
	97° 50' 9"	25,60		
2627			355305,88	1292043,23
	95° 22' 29"	26,48		
2628			355303,40	1292069,59
	73° 44' 40"	24,86		
2629			355310,36	1292093,46
	63° 5' 54"	39,58		
2630			355328,27	1292128,76
	49° 47' 22"	54,71		
2631			355363,59	1292170,54
	57° 6' 50"	41,31		
2632			355386,02	1292205,23
	71° 1' 9"	25,89		
2633			355394,44	1292229,71
	90° 0' 0"	16,41		
2634			355394,44	1292246,12
	105° 3' 49"	13,39		
2635			355390,96	1292259,05
	131° 38' 20"	17,97		
2636			355379,02	1292272,48
	133° 59' 33"	39,41		
2637			355351,65	1292300,83
	132° 24' 34"	30,97		
2638			355330,76	1292323,70
	117° 49' 52"	20,24		
2639			355321,31	1292341,60
	93° 6' 39"	18,43		
2640			355320,31	1292360,00
	64° 38' 8"	10,46		
2641			355324,79	1292369,45
	32° 49' 58"	18,35		
2642			355340,21	1292379,40
	18° 24' 22"	18,88		
2643			355358,12	1292385,36
	4° 46' 18"	35,94		
2644			355393,94	1292388,35
	6° 19' 45"	40,55		
2645			355434,24	1292392,82
	10° 18' 1"	11,13		
2646			355445,19	1292394,81
	39° 50' 2"	7,77		
2647			355451,16	1292399,79
	57° 15' 38"	16,55		

Название (номер) межевого знака	Дирекционные углы (град. мин. сек.)	Длина линии (м)	X координата	Y координата
2648			355460,11	1292413,71
	67° 33' 29"	24,75		
2649			355469,56	1292436,59
	78° 15' 6"	26,91		
2650			355475,04	1292462,94
	69° 16' 17"	59,02		
2651			355495,93	1292518,14
	81° 51' 19"	55,48		
2652			355503,79	1292573,06
	84° 11' 5"	40,27		
2653			355507,87	1292613,12
	95° 3' 42"	39,44		
2654			355504,39	1292652,41
	90° 0' 0"	23,37		
2655			355504,39	1292675,78
	85° 55' 55"	13,96		
2656			355505,38	1292689,70
	62° 12' 41"	10,68		
2657			355510,36	1292699,15
	40° 56' 5"	9,87		
2658			355517,82	1292705,62
	34° 51' 55"	20,01		
2659			355534,24	1292717,06
	35° 6' 13"	16,42		
2660			355547,67	1292726,50
	62° 43' 38"	18,46		
2661			355556,13	1292742,91
	90° 0' 0"	19,90		
2662			355556,13	1292762,81
	110° 15' 11"	20,13		
2663			355549,16	1292781,70
	108° 1' 15"	64,33		
2664			355529,26	1292842,87
	109° 20' 45"	30,04		
2665			355519,31	1292871,21
	108° 23' 48"	9,44		
2666			355516,33	1292880,17
	90° 0' 0"	15,41		
2667			355516,33	1292895,58
	64° 42' 12"	19,80		
2668			355524,79	1292913,48
	47° 13' 42"	27,10		
2669			355543,19	1292933,37
	38° 53' 44"	36,44		
2670			355571,55	1292956,25
	39° 16' 10"	42,42		
2671			355604,39	1292983,10
	43° 43' 13"	15,83		
2672			355615,83	1292994,04
	65° 34' 4"	12,02		
2673			355620,80	1293004,98
	87° 56' 40"	13,94		
2674			355621,30	1293018,91



Название (номер межевого знака)	Дирекционные углы (град. мин. сек.)	Длина линии (м)	X координата	Y координата
	101° 18' 36"	17,74		1293036,31
2675			355617,82	
	90° 0' 0"	9,45		1293045,76
2676			355617,82	
	75° 23' 58"	11,82		1293057,20
2677			355620,80	
	46° 56' 41"	10,21		1293064,66
2678			355627,77	
	27° 44' 28"	10,68		1293069,63
2679			355637,22	
	9° 13' 30"	18,65		1293072,62
2680			355655,63	
	6° 27' 49"	22,03		1293075,10
2681			355677,52	
	9° 26' 30"	9,08		1293076,59
2682			355686,48	
	34° 23' 52"	11,45		1293083,06
2683			355695,93	
	53° 5' 44"	9,94		1293091,01
2684			355701,90	
	88° 0' 56"	14,44		1293105,44
2685			355702,40	
	92° 8' 34"	26,48		1293131,90
2686			355701,41	
	100° 25' 51"	35,79		1293167,10
2687			355694,93	
	113° 27' 37"	28,74		1293193,46
2688			355683,49	
	113° 58' 28"	29,39		1293220,31
2689			355671,55	
	89° 42' 27"	11,75		1293232,06
2690			355671,61	
	87° 49' 53"	11,63		1293243,68
2691			355672,05	
	79° 32' 15"	13,66		1293257,11
2692			355674,53	
	46° 25' 2"	13,72		1293267,05
2693			355683,99	
	31° 30' 6"	36,17		1293285,95
2694			355714,83	
	30° 38' 7"	78,07		1293325,73
2695			355782,00	
	39° 28' 7"	32,86		1293346,62
2696			355807,37	
	50° 2' 50"	27,89		1293368,00
2697			355825,28	
	70° 0' 31"	17,46		1293384,41
2698			355831,25	
	90° 0' 0"	20,89		1293405,30
2699			355831,25	
	114° 17' 33"	16,92		1293420,72
2700			355824,29	
	144° 42' 46"	14,63		

Название (номер) межевого знака	Дирекционные углы (град. мин. сек.)	Длина линии (м)	X координата	Y координата
2701			355812,35	1293429,17
	144° 13' 30"	26,38		
2702			355790,95	1293444,59
	117° 39' 8"	11,79		
2703			355785,48	1293455,03
	105° 57' 23"	14,48		
2704			355781,50	1293468,95
	94° 41' 30"	30,44		
2705			355779,01	1293499,29
	87° 32' 56"	34,84		
2706			355780,50	1293534,10
	70° 25' 26"	16,36		
2707			355785,98	1293549,51
	52° 25' 15"	16,32		
2708			355795,93	1293562,44
	21° 48' 29"	16,07		
2709			355810,85	1293568,41
	1° 44' 39"	16,43		
2710			355827,27	1293568,91
	8° 6' 53"	10,56		
2711			355837,72	1293570,40
	41° 48' 9"	12,68		
2712			355847,17	1293578,85
	74° 27' 10"	9,29		
2713			355849,66	1293587,80
	100° 8' 5"	14,15		
2714			355847,17	1293601,73
	139° 47' 15"	8,47		
2715			355840,70	1293607,20
	156° 2' 1"	14,70		
2716			355827,27	1293613,17
	147° 16' 46"	16,56		
2717			355813,34	1293622,12
	143° 32' 57"	14,22		
2718			355801,90	1293630,57
	122° 1' 53"	14,08		
2719			355794,43	1293642,51
	90° 0' 0"	31,82		
2720			355794,43	1293674,33
	90° 37' 13"	45,26		
2721			355793,94	1293719,59
	73° 5' 7"	30,04		
2722			355802,68	1293748,33
	16° 55' 36"	132,03		
2723			355928,99	1293786,77
	15° 44' 37"	38,59		
2724			355966,13	1293797,24
	16° 16' 4"	143,83		
2725			356104,20	1293837,53
	17° 4' 20"	182,85		
2726			356278,99	1293891,21
	15° 56' 14"	282,50		
2727			356550,63	1293968,78

Название (номер) межевого знака	Дирекционные углы (град. мин. сек.)	Длина линии (м)	X координата	Y координата
	17° 1' 20"	256,51		
2728			356795,90	1294043,87
	16° 20' 47"	96,93		
2729			356888,91	1294071,15
	16° 26' 11"	103,73		
2730			356988,40	1294100,50
	16° 45' 43"	89,46		
2731			357074,06	1294126,30
	15° 45' 43"	81,91		
2732			357152,89	1294148,55
	15° 43' 40"	3,62		
2733			357156,37	1294149,53
	14° 54' 4"	140,27		
2734			357291,92	1294185,60
	19° 57' 26"	147,14		
2735			357430,22	1294235,82
	20° 51' 30"	179,63		
2736			357598,08	1294299,78
	15° 50' 33"	160,66		
2737			357752,64	1294343,64
	16° 45' 42"	24,58		
2738			357776,18	1294350,73
	16° 46' 16"	20,59		
2739			357795,89	1294356,67
	7° 33' 43"	21,96		
2740			357817,66	1294359,56
	6° 52' 6"	233,64		
2741			358049,62	1294387,50
	7° 54' 50"	321,46		
2742			358368,02	1294431,76
	6° 57' 0"	287,68		
2743			358653,59	1294466,57
	6° 21' 44"	237,78		
2744			358889,91	1294492,92
	5° 27' 34"	203,90		
2745			359092,89	1294512,32
	356° 41' 25"	111,55		
2746			359204,25	1294505,88
	112° 42' 26"	92,33		
2747			359168,61	1294591,05
	111° 33' 13"	109,97		
2748			359128,21	1294693,33
	112° 15' 5"	59,10		
2749			359105,83	1294748,03
	113° 10' 36"	72,03		
2750			359077,48	1294814,25
	113° 10' 38"	216,07		
2751			358992,44	1295012,88
	112° 40' 12"	77,29		
2752			358962,65	1295084,20
	112° 45' 9"	242,12		
2753			358869,01	1295307,48
	112° 2' 49"	81,47		

Название (номер) межевого знака	Дирекционные углы (град. мин. сек.)	Длина линии (м)	X координата	Y координата
2754			358838,43	1295382,99
	112° 24' 41"	125,95		
2755			358790,41	1295499,43
	112° 23' 53"	224,65		
2756			358704,81	1295707,13
	112° 57' 47"	266,44		
2757			358600,86	1295952,46
	112° 41' 35"	341,74		
2758			358469,02	1296267,74
	93° 48' 56"	149,52		
2759			358459,07	1296416,93
	94° 41' 16"	199,94		
2760			358442,73	1296616,20
	94° 35' 52"	92,07		
2761			358435,35	1296707,97
	94° 51' 26"	334,23		
2762			358407,05	1297041,00
	93° 53' 26"	338,83		
2763			358384,06	1297379,05
	94° 5' 31"	57,46		
2764			358379,96	1297436,36
	93° 9' 50"	17,94		
2765			358378,97	1297454,27
	94° 45' 56"	71,86		
2766			358373,00	1297525,88
	94° 43' 31"	54,38		
2767			358368,52	1297580,08
	94° 15' 27"	93,75		
2768			358361,56	1297673,57
	93° 13' 33"	247,54		
2769			358347,63	1297920,72
	91° 25' 50"	482,63		
2770			358335,58	1298403,20
	91° 20' 8"	315,76		
2771			358328,22	1298718,87
	91° 26' 1"	476,04		
2772			358316,31	1299194,76
	86° 53' 46"	275,91		
2773			358331,25	1299470,27
	87° 36' 0"	161,60		
2774			358337,97	1299631,73
	87° 36' 37"	64,04		
2775			358340,64	1299695,71
	87° 35' 17"	24,71		
2776			358341,68	1299720,40
	87° 27' 37"	27,76		
2777			358342,91	1299748,13
	87° 31' 5"	39,95		
2778			358344,64	1299788,04
	89° 14' 11"	63,03		
2779			358345,48	1299851,06
	90° 47' 10"	127,54		
2780			358343,73	1299978,59

Название (номер) межевого знака	Дирекционные углы (град. мин. сек.)	Длина линии (м)	X координата	Y координата
	83° 48' 0"	42,34		
2781			358348,29	1300020,68
	81° 18' 41"	127,36		
2782			358367,53	1300146,58
	105° 46' 49"	20,00		
2783			358362,09	1300165,83
	105° 44' 51"	11,13		
2784			358359,07	1300176,54
	98° 49' 12"	19,50		
2785			358356,08	1300195,81
	94° 24' 1"	25,94		
2786			358354,09	1300221,67
	91° 12' 4"	23,38		
2787			358353,60	1300245,04
	88° 41' 16"	21,40		
2788			358354,09	1300266,43
	75° 26' 52"	27,74		
2789			358361,06	1300293,28
	73° 11' 28"	27,53		
2790			358369,02	1300319,63
	78° 41' 24"	20,29		
2791			358373,00	1300339,53
	90° 0' 0"	16,41		
2792			358373,00	1300355,94
	102° 30' 46"	19,25		
2793			358368,83	1300374,73
	108° 15' 46"	53,71		
2794			358352,00	1300425,73
	91° 18' 53"	37,05		
2795			358351,15	1300462,77
	90° 42' 28"	33,19		
2796			358350,74	1300495,96
	78° 26' 19"	19,21		
2797			358354,59	1300514,78
	113° 18' 25"	25,02		
2798			358344,69	1300537,76
	128° 58' 53"	81,26		
2799			358293,57	1300600,93
	115° 50' 29"	123,96		
2800			358239,54	1300712,49
	110° 41' 54"	157,51		
2801			358183,87	1300859,83
	229° 9' 44"	42,57		
2802			358156,03	1300827,62
	113° 50' 50"	77,24		
2803			358124,80	1300898,27
	148° 20' 35"	104,05		
2804			358036,23	1300952,88
	156° 39' 13"	151,25		
2805			357897,36	1301012,82
	138° 35' 57"	101,60		
2806			357821,15	1301080,01
	108° 15' 42"	94,08		

Название (номер) межевого знака	Дирекционные углы (град. мин. сек.)	Длина линии (м)	X координата	Y координата
2807			357791,67	1301169,35
	99° 26' 37"	257,68		
2808			357749,39	1301423,54
	103° 6' 54"	39,22		
2809			357740,49	1301461,74
	21° 55' 43"	73,58		
2810			357808,75	1301489,22
	38° 33' 42"	59,21		
2811			357855,05	1301526,13
	54° 42' 48"	23,09		
2812			357868,39	1301544,98
	107° 52' 6"	25,58		
2813			357860,54	1301569,33
	154° 56' 12"	79,69		
2814			357788,35	1301603,09
	150° 7' 34"	104,06		
2815			357698,12	1301654,92
	93° 21' 55"	26,75		
2816			357696,55	1301681,62
	52° 37' 7"	33,60		
2817			357716,95	1301708,32
	17° 24' 27"	68,26		
2818			357782,08	1301728,74
	349° 12' 1"	96,22		
2819			357876,60	1301710,71
	343° 22' 55"	46,68		
2820			357921,33	1301697,36
	4° 16' 58"	31,47		
2821			357952,71	1301699,71
	24° 7' 3"	32,67		
2822			357982,53	1301713,06
	353° 19' 58"	94,40		
2823			358076,29	1301702,10
	348° 6' 0"	106,64		
2824			358180,64	1301680,11
	357° 54' 7"	86,04		
2825			358266,62	1301676,96
	12° 2' 51"	60,18		
2826			358325,47	1301689,52
	29° 18' 34"	36,89		
2827			358357,64	1301707,58
	53° 38' 47"	37,06		
2828			358379,61	1301737,43
	92° 51' 41"	31,45		
2829			358378,04	1301768,84
	136° 49' 27"	34,43		
2830			358352,93	1301792,40
	154° 38' 5"	65,99		
2831			358293,30	1301820,67
	132° 49' 44"	34,72		
2832			358269,70	1301846,13
	105° 4' 28"	21,15		
2833			358264,20	1301866,55

Название (номер) межевого знака	Дирекционные углы (град. мин. сек.)	Длина линии (м)	X координата	Y координата
	43° 13' 37"	71,08		
2834			358315,99	1301915,23
	60° 53' 33"	22,08		
2835			358326,73	1301934,52
	133° 26' 42"	56,80		
2836			358287,67	1301975,76
	80° 10' 51"	89,71		
2837			358302,97	1302064,16
	25° 43' 24"	38,66		
2838			358337,80	1302080,94
	355° 15' 21"	85,84		
2839			358423,35	1302073,84
	321° 18' 53"	56,12		
2840			358467,16	1302038,76
	295° 55' 41"	90,52		
2841			358506,74	1301957,35
	294° 6' 28"	62,48		
2842			358532,26	1301900,32
	294° 33' 16"	53,16		
2843			358554,35	1301851,97
	330° 3' 39"	37,31		
2844			358586,68	1301833,35
	7° 37' 27"	75,45		
2845			358661,46	1301843,36
	359° 2' 20"	140,09		
2846			358801,53	1301841,01
	320° 8' 13"	48,41		
2847			358838,69	1301809,98
	288° 50' 20"	77,14		
2848			358863,60	1301736,97
	297° 8' 14"	128,06		
2849			358922,01	1301623,01
	318° 26' 12"	63,11		
2850			358969,23	1301581,14
	351° 17' 23"	21,79		
2851			358990,77	1301577,84
	354° 53' 52"	17,99		
2852			359008,69	1301576,24
	358° 3' 49"	64,52		
2853			359073,17	1301574,06
	349° 57' 1"	28,54		
2854			359101,27	1301569,08
	322° 51' 10"	32,24		
2855			359126,97	1301549,61
	289° 0' 45"	21,33		
2856			359133,92	1301529,44
	254° 3' 35"	15,18		
2857			359129,75	1301514,84
	204° 47' 14"	19,89		
2858			359111,69	1301506,50
	215° 38' 20"	25,69		
2859			359090,81	1301491,53
	297° 58' 33"	35,24		

Название (номер) межевого знака	Дирекционные углы (град. мин. сек.)	Длина линии (м)	X координата	Y координата
2860			359107,34	1301460,41
	313° 26' 25"	82,10		
2861			359163,79	1301400,80
	320° 39' 1"	125,18		
2862			359260,59	1301321,43
	345° 47' 34"	30,88		
2863			359290,53	1301313,85
	355° 15' 9"	114,42		
2864			359404,56	1301304,38
	349° 24' 18"	108,45		
2865			359511,16	1301284,44
	339° 30' 27"	69,58		
2866			359576,34	1301260,08
	318° 36' 26"	50,57		
2867			359614,28	1301226,64
	305° 11' 43"	43,39		
2868			359639,29	1301191,18
	298° 25' 57"	55,99		
2869			359665,95	1301141,94
	298° 35' 28"	117,77		
2870			359722,31	1301038,53
	313° 54' 10"	107,08		
2871			359796,56	1300961,38
	330° 19' 25"	168,25		
2872			359942,74	1300878,08
	92° 38' 20"	742,14		
2873			359908,57	1301619,43
	119° 43' 36"	1138,09		
2874			359344,23	1302607,75
	111° 36' 32"	442,12		
2875			359181,41	1303018,80
	18° 34' 30"	104,82		
2876			359280,77	1303052,19
	351° 32' 55"	238,28		
2877			359516,46	1303017,17
	28° 16' 24"	255,79		
2878			359741,73	1303138,33
	53° 32' 59"	76,48		
2879			359787,17	1303199,85
	83° 17' 25"	48,61		
2880			359792,85	1303248,13
	102° 25' 55"	57,18		
2881			359780,54	1303303,97
	122° 25' 29"	95,32		
2882			359729,43	1303384,43
	164° 26' 40"	95,31		
2883			359637,61	1303409,99
	187° 42' 18"	162,38		
2884			359476,70	1303388,22
	176° 8' 58"	84,43		
2885			359392,46	1303393,89
	150° 36' 2"	77,14		
2886			359325,25	1303431,76



Название (номер) межевого знака	Дирекционные углы (град. мин. сек.)	Длина линии (м)	X координата	Y координата
	111° 14' 55"	73,12		
2887			359298,75	1303499,91
	79° 54' 25"	70,19		
2888			359311,05	1303569,01
	55° 35' 13"	83,75		
2889			359358,38	1303638,10
	35° 20' 52"	199,61		
2890			359521,19	1303753,58
	56° 38' 11"	92,94		
2891			359572,30	1303831,20
	37° 21' 8"	34,70		
2892			359599,88	1303852,25
	37° 21' 56"	76,06		
2893			359660,33	1303898,41
	3° 6' 33"	87,21		
2894			359747,41	1303903,14
	325° 11' 55"	94,53		
2895			359825,03	1303849,19
	293° 25' 17"	223,85		
2896			359914,01	1303643,78
	309° 5' 52"	78,05		
2897			359963,23	1303583,21
	333° 25' 48"	52,92		
2898			360010,56	1303659,54
	3° 43' 55"	43,63		
2899			360054,10	1303562,38
	22° 0' 19"	47,99		
2900			360098,59	1303580,36
	47° 36' 43"	58,96		
2901			360138,34	1303623,91
	72° 1' 17"	300,52		
2902			360231,10	1303909,76
	63° 4' 23"	133,77		
2903			360291,68	1304029,03
	85° 28' 21"	95,90		
2904			360299,25	1304124,63
	64° 58' 59"	47,01		
2905			360319,13	1304167,23
	11° 58' 30"	63,86		
2906			360381,60	1304180,48
	331° 44' 52"	72,00		
2907			360445,02	1304146,40
	315° 19' 42"	118,47		
2908			360529,27	1304063,11
	337° 59' 36"	101,06		
2909			360622,97	1304025,24
	3° 34' 48"	60,70		
2910			360683,55	1304029,03
	10° 0' 25"	32,69		
2911			360715,74	1304034,71
	32° 19' 3"	54,88		
2912			360762,12	1304064,05
	60° 33' 20"	67,40		

Название (номер) межевого знака	Дирекционные углы (град. мин. сек.)	Длина линии (м)	X координата	Y координата
2913			360795,25	1304122,74
	71° 39' 21"	189,47		
2914			360854,88	1304302,58
	51° 6' 7"	107,03		
2915			360922,09	1304385,88
	14° 28' 24"	90,90		
2916			361010,11	1304408,60
	343° 14' 49"	101,82		
2917			361107,61	1304379,25
	316° 58' 38"	77,68		
2918			361164,40	1304326,25
	346° 36' 16"	102,17		
2919			361263,79	1304302,58
	325° 56' 23"	81,12		
2920			361330,99	1304257,15
	306° 45' 16"	93,33		
2921			361386,84	1304182,37
	319° 5' 4"	75,15		
2922			361443,63	1304133,15
	343° 29' 37"	79,97		
2923			361520,30	1304110,43
	0° 0' 0"	54,91		
2924			361575,21	1304110,43
	29° 37' 33"	55,53		
2925			361623,48	1304137,88
	48° 37' 37"	52,98		
2926			361658,50	1304177,64
	75° 15' 14"	111,57		
2927			361686,90	1304285,54
	59° 23' 55"	78,08		
2928			361726,65	1304352,75
	52° 4' 20"	92,41		
2929			361783,45	1304425,64
	45° 0' 0"	53,54		
2930			361821,31	1304463,50
	37° 58' 15"	49,23		
2931			361860,12	1304493,79
	10° 22' 7"	78,90		
2932			361937,73	1304507,99
	337° 0' 31"	67,87		
2933			362000,21	1304481,48
	316° 50' 46"	145,32		
2934			362106,22	1304382,09
	358° 26' 0"	138,25		
2935			362244,42	1304378,31
	32° 3' 1"	128,42		
2936			362353,27	1304446,46
	55° 53' 2"	177,21		
2937			362452,66	1304593,17
	80° 51' 10"	226,27		
2938			362488,63	1304816,56
	69° 2' 54"	95,28		
2939			362522,70	1304905,54

Название (номер) межевого знака	Дирекционные углы (град. мин. сек.)	Длина линии (м)	X координата	Y координата
	60° 28' 13"	155,56		
2940			362599,37	1305040,89
	54° 1' 34"	72,52		
2941			362641,97	1305099,58
	51° 35' 57"	163,05		
2942			362743,25	1305227,36
	36° 59' 26"	91,24		
2943			362816,13	1305282,26
	48° 46' 25"	132,15		
2944			362903,22	1305381,65
	37° 24' 40"	60,77		
2945			362951,49	1305418,57
	44° 59' 55"	277,09		
2946			363147,43	1305614,50
	54° 42' 57"	75,38		
2947			363190,97	1305676,03
	39° 2' 9"	90,17		
2948			363261,01	1305732,82
	35° 14' 17"	252,64		
2949			363467,36	1305878,59
	19° 0' 41"	119,14		
2950			363580,00	1305917,40
	352° 44' 3"	97,33		
2951			363676,55	1305905,09
	332° 21' 17"	112,20		
2952			363775,94	1305853,03
	340° 35' 46"	109,38		
2953			363879,11	1305816,69
	333° 53' 1"	64,52		
2954			363937,04	1305788,29
	355° 35' 57"	39,49		
2955			363976,41	1305785,26
	359° 28' 4"	40,90		
2956			364017,31	1305784,88
	338° 33' 13"	56,94		
2957			364070,31	1305764,06
	0° 0' 0"	77,62		
2958			364147,93	1305764,06
	23° 54' 44"	109,76		
2959			364248,27	1305808,55
	29° 16' 28"	71,62		
2960			364310,74	1305843,57
	68° 52' 36"	178,59		
2961			364375,10	1306010,16
	43° 49' 52"	91,85		
2962			364441,36	1306073,77
	73° 36' 6"	33,54		
2963			364450,83	1306105,95
	131° 53' 23"	46,79		
2964			364419,59	1306140,78
	144° 37' 37"	35,98		
2965			364390,25	1306161,61
	162° 38' 46"	47,61		

Название (номер) межевого знака	Дирекционные углы (град. мин. сек.)	Длина линии (м)	X координата	Y координата
2966			364344,81	1306175,81
	157° 44' 58"	45,00		
2967			364303,16	1306192,85
	181° 24' 9"	38,81		
2968			364264,36	1306191,90
	176° 39' 57"	97,67		
2969			364166,86	1306197,58
	166° 52' 1"	58,32		
2970			364110,07	1306210,83
	149° 37' 23"	63,64		
2971			364055,17	1306243,01
	106° 23' 20"	134,18		
2972			364017,31	1306371,74
	74° 3' 34"	48,25		
2973			364030,56	1306418,13
	29° 12' 46"	63,99		
2974			364086,41	1306449,36
	11° 18' 36"	67,56		
2975			364152,66	1306462,61
	357° 8' 14"	113,73		
2976			364266,25	1306456,93
	348° 53' 2"	121,73		
2977			364385,70	1306433,46
	300° 19' 32"	23,25		
2978			364397,44	1306413,39
	348° 41' 29"	81,08		
2979			364476,95	1306397,49
	11° 36' 44"	18,58		
2980			364495,15	1306401,23
	21° 10' 42"	206,33		
2981			364687,54	1306475,77
	24° 54' 3"	32,80		
2982			364717,29	1306489,58
	21° 28' 27"	150,19		
2983			364857,05	1306544,56
	19° 53' 27"	57,26		
2984			364910,89	1306564,04
	21° 9' 42"	38,09		
2985			364946,41	1306577,79
	21° 48' 49"	86,55		
2986			365026,76	1306609,95
	21° 46' 47"	63,69		
2987			365085,90	1306633,58
	20° 57' 33"	123,29		
2988			365201,03	1306677,68
	26° 22' 52"	211,69		
2989			365390,67	1306771,74
	15° 22' 44"	49,89		
2990			365438,77	1306784,97
	23° 54' 29"	121,55		
2991			365549,89	1306834,23
	28° 3' 27"	33,66		
2992			365579,59	1306850,06

Название (номер) межевого знака	Дирекционные углы (град. мин. сек.)	Длина линии (м)	X координата	Y координата
2993	337° 8' 47"	488,46	366029,71	1306660,35
2994	336° 22' 48"	182,44	366196,87	1306587,25
2995	336° 12' 42"	104,50	366292,49	1306545,10
2996	336° 12' 28"	21,54	366312,20	1306536,41
2997	336° 12' 46"	181,88	366478,63	1306463,05
2998	336° 12' 50"	151,64	366617,39	1306401,89
2999	336° 18' 49"	257,88	366853,55	1306298,29
3000	271° 49' 1"	71,60	366855,82	1306226,73
3001	268° 40' 14"	146,56	366852,42	1306080,21
3002	250° 25' 54"	4,96	366850,76	1306075,54
3003	265° 15' 56"	67,12	366845,22	1306008,65
3004	206° 31' 4"	243,91	366626,97	1305899,75
3005	220° 50' 23"	30,51	366603,89	1305879,80
3006	239° 46' 11"	166,36	366520,13	1305736,06
3007	310° 12' 47"	515,00	366852,63	1305342,78
3008	204° 44' 47"	220,38	366652,49	1305250,53
3009	190° 58' 34"	41,07	366612,17	1305242,71
3010	205° 9' 53"	112,55	366510,30	1305194,85
3011	182° 3' 0"	121,60	366388,78	1305190,50
3012	195° 43' 33"	63,42	366327,73	1305173,31
3013	227° 46' 27"	101,39	366259,59	1305098,23
3014	252° 9' 33"	266,57	366177,92	1304844,48
3015	273° 36' 58"	96,71	366184,02	1304747,96
3016	274° 55' 24"	180,02	366199,47	1304568,60
3017	4° 43' 35"	288,96	366487,45	1304592,41
3018	254° 24' 14"	294,73	366408,21	1304308,53
	253° 10' 13"	136,26		

Название (номер) межевого знака	Дирекционные углы (град. мин. сек.)	Длина линии (м)	X координата	Y координата
3019			366368,76	1304178,11
	250° 3' 17"	110,99		
3020			366330,90	1304073,78
	292° 47' 15"	22,88		
3021			366339,76	1304052,69
	329° 24' 17"	91,50		
3022			366418,52	1304006,12
	328° 10' 46"	38,77		
3023			366451,46	1303985,68
	342° 8' 36"	82,74		
3024			366530,21	1303960,31
	341° 42' 3"	164,06		
3025			366685,97	1303908,80
	339° 41' 18"	130,85		
3026			366808,68	1303863,38
	335° 17' 58"	156,29		
3027			366950,67	1303798,07
	346° 31' 34"	220,17		
3028			367164,78	1303746,77
	353° 15' 18"	77,40		
3029			367241,64	1303737,68
	350° 30' 26"	107,87		
3030			367348,03	1303719,89
	10° 10' 26"	45,01		
3031			367392,33	1303727,84
	21° 31' 18"	57,79		
3032			367446,09	1303749,04
	24° 45' 31"	75,05		
3033			367514,24	1303780,47
	13° 33' 11"	109,84		
3034			367621,02	1303806,21
	21° 33' 34"	98,92		
3035			367713,02	1303842,56
	26° 58' 3"	73,85		
3036			367778,84	1303876,05
	30° 59' 14"	46,17		
3037			367818,42	1303899,82
	54° 20' 11"	50,74		
3038			367848,00	1303941,04
	72° 13' 59"	127,19		
3039			367886,81	1304062,16
	64° 18' 9"	139,71		
3040			367947,39	1304188,05
	49° 8' 59"	173,94		
3041			368061,16	1304319,62
	34° 4' 24"	55,96		
3042			368107,51	1304350,97
	27° 47' 42"	279,00		
3043			368354,32	1304481,07
	38° 29' 26"	159,74		
3044			368479,35	1304580,49
	22° 29' 33"	60,51		
3045			368535,26	1304603,64

Название (номер) межевого знака	Дирекционные углы (град. мин. сек.)	Длина линии (м)	X координата	Y координата
	31° 36' 50"	99,91		
3046			368620,34	1304656,01
	50° 3' 21"	64,51		
3047			368661,76	1304705,47
	76° 3' 0"	55,36		
3048			368675,09	1304759,20
	103° 1' 25"	104,15		
3049			368651,62	1304860,67
	13° 31' 53"	93,86		
3050			368742,87	1304882,63
	342° 11' 46"	66,62		
3051			368806,30	1304862,26
	352° 57' 45"	74,76		
3052			368880,50	1304853,10
	21° 14' 7"	42,85		
3053			368920,44	1304868,62
	31° 4' 24"	203,57		
3054			369094,80	1304973,69
	22° 38' 32"	86,55		
3055			369174,68	1305007,01
	56° 44' 3"	70,41		
3056			369213,30	1305065,88
	92° 5' 51"	82,79		
3057			369210,27	1305148,61
	87° 39' 1"	166,35		
3058			369217,09	1305314,82
	48° 29' 46"	106,80		
3059			369287,86	1305394,80
	17° 14' 12"	50,05		
3060			369335,66	1305409,63
	5° 46' 54"	62,54		
3061			369397,88	1305415,93
	32° 57' 31"	22,81		
1			369417,02	1305428,34
3062			354058,86	1301848,81
	188° 42' 58"	34,71		
3063			354024,55	1301843,55
	146° 43' 17"	164,15		
3064			353887,32	1301933,62
	146° 45' 47"	3,16		
3065			353884,68	1301935,35
	146° 42' 41"	28,50		
3066			353860,86	1301950,99
	138° 7' 32"	102,07		
3067			353784,86	1302019,12
	114° 13' 25"	38,31		
3068			353769,14	1302054,06
	137° 17' 22"	86,56		
3069			353705,54	1302112,77
	142° 39' 24"	50,10		
3070			353665,71	1302143,16
	159° 10' 1"	34,39		

Название (номер) межевого знака	Дирекционные углы (град. мин. сек.)	Длина линии (м)	X координата	Y координата
3071			353633,57	1302155,39
	141° 31' 8"	69,63		
3072			353579,06	1302198,72
	148° 21' 50"	40,63		
3073			353544,47	1302220,03
	136° 31' 47"	37,08		
3074			353517,56	1302245,54
	152° 0' 43"	50,25		
3075			353473,19	1302269,12
	135° 12' 5"	34,22		
3076			353448,91	1302293,23
	151° 42' 35"	51,99		
3077			353403,13	1302317,87
	130° 21' 56"	45,86		
3078			353373,43	1302352,81
	150° 25' 38"	37,16		
3079			353341,11	1302371,15
	142° 25' 49"	57,30		
3080			353295,69	1302406,09
	119° 58' 41"	52,43		
3081			353269,49	1302451,51
	140° 28' 23"	45,30		
3082			353234,55	1302480,34
	127° 19' 2"	23,06		
3083			353220,57	1302498,68
	141° 8' 27"	40,39		
3084			353189,12	1302524,02
	127° 29' 30"	80,36		
3085			353140,21	1302587,78
	153° 26' 24"	50,79		
3086			353094,78	1302610,49
	130° 27' 35"	39,03		
3087			353069,45	1302640,19
	139° 49' 15"	102,90		
3088			352990,83	1302706,58
	122° 43' 41"	43,61		
3089			352967,25	1302743,27
	144° 40' 58"	25,69		
3090			352946,29	1302758,12
	144° 20' 16"	91,39		
3091			352872,04	1302811,40
	149° 8' 50"	67,29		
3092			352814,27	1302845,91
	136° 41' 49"	10,75		
3093			352806,45	1302853,28
	112° 26' 5"	176,27		
3094			352739,18	1303016,21
	126° 18' 10"	11,32		
3095			352732,48	1303025,33
	136° 22' 49"	52,26		
3096			352694,65	1303061,38
	154° 28' 52"	96,03		
3097			352607,99	1303102,75



Название (номер) межевого знака	Дирекционные углы (град. мин. сек.)	Длина линии (м)	X координата	Y координата
	127° 12' 33"	50,65		
3098			352577,36	1303143,09
	139° 34' 9"	63,47		
3099			352529,05	1303184,25
	134° 42' 48"	70,64		
3100			352479,35	1303234,45
	136° 14' 31"	5,22		
3101			352475,58	1303238,06
	131° 25' 59"	141,05		
3102			352382,24	1303343,81
	104° 55' 58"	83,40		
3103			352360,75	1303424,39
	121° 48' 7"	82,66		
3104			352317,19	1303494,64
	122° 37' 59"	87,95		
3105			352269,76	1303568,71
	31° 5' 37"	18,92		
3106			352285,96	1303578,48
	137° 38' 35"	43,55		
3107			352253,78	1303607,82
	116° 13' 38"	72,82		
3108			352221,60	1303673,14
	135° 46' 50"	147,93		
3109			352115,58	1303776,31
	119° 23' 7"	111,89		
3110			352060,68	1303873,80
	120° 42' 1"	140,91		
3111			351988,74	1303994,96
	133° 7' 5"	224,34		
3112			351835,40	1304158,72
	127° 6' 14"	370,29		
3113			351612,02	1304454,04
	135° 44' 25"	155,97		
3114			351500,32	1304562,89
	119° 0' 38"	119,06		
3115			351442,58	1304667,01
	124° 49' 51"	132,89		
3116			351366,68	1304776,09
	106° 20' 12"	59,94		
3117			351349,82	1304833,61
	134° 7' 12"	87,02		
3118			351289,24	1304896,08
	119° 7' 12"	75,85		
3119			351252,33	1304962,34
	144° 46' 55"	157,57		
3120			351123,60	1305053,21
	191° 35' 46"	75,37		
3121			351049,77	1305038,06
	151° 17' 15"	124,12		
3122			350940,91	1305097,69
	158° 43' 2"	113,04		
3123			350835,58	1305138,72
	191° 24' 57"	32,89		

Название (номер) межевого знака	Дирекционные углы (град. мин. сек.)	Длина линии (м)	X координата	Y координата
3124			350803,34	1305132,21
	192° 16' 22"	73,30		
3125			350731,72	1305116,63
	172° 32' 27"	80,19		
3126			350652,21	1305127,04
	207° 33' 23"	49,11		
3127			350608,67	1305104,32
	173° 26' 59"	58,12		
3128			350550,93	1305110,95
	197° 0' 33"	84,13		
3129			350470,48	1305086,34
	217° 18' 14"	74,98		
3130			350410,84	1305040,90
	238° 54' 16"	139,27		
3131			350338,91	1304921,64
	245° 33' 13"	102,94		
3132			350296,31	1304827,93
	263° 55' 53"	44,74		
3133			350291,58	1304783,44
	261° 59' 40"	61,18		
3134			350283,06	1304722,86
	245° 57' 26"	67,38		
3135			350255,61	1304661,33
	209° 21' 12"	69,50		
3136			350195,03	1304627,26
	208° 45' 4"	155,47		
3137			350058,73	1304552,48
	191° 4' 33"	182,30		
3138			349879,83	1304517,46
	175° 45' 12"	166,11		
3139			349714,18	1304529,76
	193° 14' 24"	165,30		
3140			349553,27	1304491,90
	147° 34' 47"	82,98		
3141			349483,22	1304536,39
	171° 46' 40"	86,07		
3142			349398,03	1304548,70
	163° 38' 8"	124,30		
3143			349278,77	1304583,72
	136° 26' 39"	79,67		
3144			349221,03	1304638,62
	157° 20' 33"	105,65		
3145			349123,53	1304679,32
	147° 46' 52"	81,66		
3146			349054,44	1304722,86
	159° 49' 19"	117,99		
3147			348943,69	1304763,56
	143° 2' 6"	229,82		
3148			348760,06	1304901,76
	106° 43' 12"	152,49		
3149			348716,19	1305047,80
	146° 43' 21"	101,28		
3150			348631,52	1305103,37

Название (номер) межевого знака	Дирекционные углы (град. мин. сек.)	Длина линии (м)	X координата	Y координата
	136° 23' 12"	171,53		
3151			348507,33	1305221,69
	146° 53' 16"	155,95		
3152			348376,71	1305306,88
	160° 20' 38"	84,43		
3153			348297,20	1305335,28
	132° 26' 9"	44,89		
3154			348266,91	1305368,41
	206° 34' 27"	56,93		
3155			348215,99	1305342,94
	225° 30' 1"	57,51		
3156			348175,68	1305301,92
	240° 58' 6"	7,27		
3157			348172,15	1305295,56
	205° 57' 54"	29,90		
3158			348145,27	1305282,47
	209° 24' 49"	60,48		
3159			348092,59	1305252,77
	212° 4' 45"	87,22		
3160			348018,69	1305206,45
	211° 22' 31"	143,30		
3161			347896,34	1305131,84
	213° 2' 34"	86,89		
3162			347823,50	1305084,46
	134° 54' 28"	57,13		
3163			347783,17	1305124,92
	136° 52' 38"	31,73		
3164			347760,01	1305146,61
	141° 17' 27"	36,27		
3165			347731,71	1305169,29
	145° 45' 5"	28,16		
3166			347708,43	1305185,14
	242° 47' 32"	44,25		
3167			347688,20	1305145,79
	240° 20' 37"	45,03		
3168			347665,92	1305106,66
	242° 55' 6"	39,67		
3169			347647,86	1305071,34
	240° 52' 15"	47,09		
3170			347624,94	1305030,21
	239° 2' 44"	42,13		
3171			347603,27	1304994,08
	241° 1' 3"	44,74		
3172			347581,59	1304954,94
	243° 51' 22"	41,37		
3173			347563,36	1304917,80
	258° 4' 58"	22,76		
3174			347558,66	1304895,53
	120° 22' 18"	20,75		
3175			347548,17	1304913,43
	147° 26' 17"	50,43		
3176			347505,67	1304940,57
	240° 50' 42"	343,80		

Название (номер) межевого знака	Дирекционные углы (град. мин. сек.)	Длина линии (м)	X координата	Y координата
3177			347338,18	1304640,33
	332° 23' 22"	19,12		
3178			347355,12	1304631,47
	240° 13' 17"	212,44		
3179			347249,61	1304447,08
	330° 14' 20"	56,95		
3180			347299,05	1304418,81
	240° 17' 52"	118,17		
3181			347240,50	1304316,17
	241° 5' 29"	35,44		
3182			347223,37	1304285,15
	137° 30' 21"	241,31		
3183			347045,44	1304448,16
	73° 25' 19"	154,39		
3184			347089,49	1304596,13
	158° 51' 14"	148,89		
3185			346950,63	1304649,84
	158° 51' 20"	25,75		
3186			346926,61	1304659,13
	189° 55' 45"	4,64		
3187			346922,04	1304658,33
	249° 40' 8"	31,92		
3188			346910,95	1304628,40
	249° 39' 50"	155,18		
3189			346857,02	1304482,89
	250° 44' 26"	169,20		
3190			346801,21	1304323,16
	243° 4' 22"	144,28		
3191			346735,87	1304194,52
	139° 5' 29"	60,06		
3192			346690,48	1304233,85
	176° 2' 48"	66,72		
3193			346623,92	1304238,45
	178° 5' 50"	121,07		
3194			346502,92	1304242,47
	184° 0' 24"	94,60		
3195			346408,55	1304235,86
	184° 33' 35"	91,20		
3196			346317,64	1304228,61
	175° 29' 46"	91,05		
3197			346226,87	1304235,76
	173° 20' 50"	97,97		
3198			346129,56	1304247,11
	167° 41' 47"	173,12		
3199			345960,42	1304284,00
	158° 47' 32"	98,77		
3200			345868,34	1304319,73
	153° 31' 13"	90,20		
3201			345787,60	1304359,95
	145° 55' 44"	196,89		
3202			345624,51	1304470,25
	138° 49' 58"	297,15		
3203			345400,82	1304665,85

Название (номер) межевого знака	Дирекционные углы (град. мин. сек.)	Длина линии (м)	X координата	Y координата
	224° 3' 3"	210,44		
3204			345249,57	1304519,53
	235° 4' 57"	157,57		
3205			345159,38	1304390,33
	212° 6' 6"	87,14		
3206			345085,56	1304344,02
	235° 2' 19"	142,38		
3207			345003,97	1304227,33
	259° 4' 55"	440,96		
3208			344920,45	1303794,35
	258° 40' 28"	345,50		
3209			344852,60	1303455,58
	170° 31' 3"	88,20		
3210			344765,61	1303470,11
	165° 25' 16"	90,14		
3211			344678,37	1303492,80
	175° 9' 50"	45,90		
3212			344632,63	1303496,67
	164° 14' 41"	42,21		
3213			344592,01	1303508,13
	115° 57' 29"	42,63		
3214			344573,35	1303546,46
	102° 51' 20"	70,38		
3215			344557,69	1303615,08
	118° 0' 14"	47,20		
3216			344535,53	1303656,75
	132° 25' 3"	260,67		
3217			344359,70	1303849,19
	116° 14' 32"	331,71		
3218			344213,03	1304146,71
	85° 42' 49"	75,99		
3219			344218,71	1304222,49
	60° 45' 42"	39,98		
3220			344238,24	1304257,38
	117° 15' 33"	86,00		
3221			344198,85	1304333,83
	352° 17' 38"	34,01		
3222			344232,55	1304329,27
	301° 41' 16"	37,47		
3223			344252,23	1304297,39
	2° 54' 10"	13,43		
3224			344265,64	1304298,07
	39° 39' 4"	32,31		
3225			344290,52	1304318,69
	111° 21' 28"	130,23		
3226			344243,09	1304439,98
	90° 5' 50"	76,69		
3227			344242,96	1304516,67
	118° 0' 43"	36,13		
3228			344225,99	1304548,57
	210° 16' 4"	117,31		
3229			344124,67	1304489,44
	121° 15' 20"	220,83		

Название (номер) межевого знака	Дирекционные углы (град. мин. сек.)	Длина линии (м)	X координата	Y координата
3230			344010,09	1304678,22
	178° 44' 16"	108,49		
3231			343901,63	1304680,61
	181° 34' 38"	76,30		
3232			343825,36	1304678,51
	191° 37' 6"	43,35		
3233			343782,90	1304669,78
	215° 38' 43"	45,76		
3234			343745,71	1304643,11
	226° 26' 50"	68,04		
3235			343698,83	1304593,80
	220° 16' 43"	82,21		
3236			343636,11	1304540,65
	222° 5' 35"	212,22		
3237			343478,63	1304398,39
	227° 10' 29"	8,39		
3238			343472,93	1304392,24
	263° 30' 35"	10,97		
3239			343471,69	1304381,34
	281° 35' 49"	163,61		
3240			343504,58	1304221,07
	331° 25' 59"	23,05		
3241			343524,82	1304210,05
	43° 17' 53"	179,27		
3242			343655,29	1304332,99
	39° 54' 48"	176,97		
3243			343791,03	1304446,54
	14° 7' 31"	120,14		
3244			343907,54	1304475,86
	298° 10' 59"	24,39		
3245			343919,06	1304454,36
	336° 17' 38"	88,05		
3246			343999,68	1304418,96
	250° 16' 29"	44,24		
3247			343984,75	1304377,32
	267° 5' 11"	20,66		
3248			343983,70	1304356,69
	304° 17' 45"	38,30		
3249			344005,28	1304325,05
	319° 55' 50"	106,71		
3250			344086,94	1304256,36
	187° 6' 30"	346,51		
3251			343743,09	1304213,48
	206° 59' 55"	49,06		
3252			343699,38	1304191,21
	255° 38' 8"	57,60		
3253			343685,09	1304135,41
	280° 26' 28"	103,46		
3254			343703,84	1304033,66
	285° 4' 26"	88,13		
3255			343726,76	1303948,56
	205° 10' 58"	58,02		
3256			343674,25	1303923,87

Название (номер) межевого знака	Дирекционные углы (град. мин. сек.)	Длина линии (м)	X координата	Y координата
	294° 15' 29"	29,33		
3257			343686,30	1303897,13
	290° 9' 58"	297,29		
3258			343788,79	1303618,06
	301° 39' 5"	49,59		
3259			343814,81	1303575,85
	342° 13' 55"	507,04		
3260			344297,66	1303421,12
	338° 24' 23"	58,88		
3261			344352,41	1303399,45
	333° 55' 55"	74,25		
3262			344419,11	1303366,82
	310° 31' 14"	123,85		
3263			344499,58	1303272,67
	51° 11' 37"	65,28		
3264			344540,49	1303323,54
	133° 12' 36"	100,06		
3265			344471,98	1303396,47
	0° 21' 25"	136,48		
3266			344608,46	1303397,32
	355° 2' 54"	49,59		
3267			344657,86	1303393,04
	63° 38' 55"	26,38		
3268			344669,57	1303416,68
	61° 48' 26"	2,52		
3269			344670,76	1303418,90
	332° 24' 11"	24,09		
3270			344692,11	1303407,74
	7° 30' 39"	31,67		
3271			344723,51	1303411,88
	71° 15' 20"	28,10		
3272			344732,54	1303438,49
	335° 38' 59"	52,07		
3273			344779,98	1303417,02
	252° 11' 51"	28,65		
3274			344771,22	1303389,74
	338° 56' 11"	25,24		
3275			344794,77	1303380,67
	271° 51' 50"	6,76		
3276			344794,99	1303373,91
	343° 8' 53"	40,63		
3277			344833,88	1303362,13
	259° 53' 58"	168,38		
3278			344804,35	1303196,36
	251° 20' 1"	52,43		
3279			344787,57	1303146,69
	241° 44' 23"	375,64		
3280			344609,71	1302815,82
	241° 23' 19"	260,14		
3281			344485,14	1302587,45
	183° 51' 51"	11,43		
3282			344473,74	1302586,68
	174° 27' 1"	4,96		

Название (номер) межевого знака	Дирекционные углы (град. мин. сек.)	Длина линии (м)	X координата	Y координата
3283			344468,80	1302587,16
	197° 30' 53"	13,39		
3284			344456,03	1302583,13
	172° 51' 39"	9,98		
3285			344446,13	1302584,37
	151° 55' 39"	16,32		
3286			344431,73	1302592,05
	173° 33' 3"	176,01		
3287			344256,83	1302611,82
	173° 44' 10"	126,02		
3288			344131,56	1302625,57
	173° 27' 1"	120,81		
3289			344011,54	1302639,35
	173° 19' 26"	142,45		
3290			343870,06	1302655,91
	173° 11' 53"	181,87		
3291			343689,47	1302677,45
	171° 57' 53"	123,77		
3292			343566,92	1302694,75
	181° 45' 30"	13,04		
3293			343553,89	1302694,35
	181° 45' 16"	17,64		
3294			343536,26	1302693,81
	173° 52' 3"	16,76		
3295			343519,60	1302695,60
	192° 8' 21"	45,13		
3296			343475,48	1302686,11
	217° 52' 59"	49,65		
3297			343436,29	1302655,62
	227° 17' 2"	24,13		
3298			343419,92	1302637,89
	237° 1' 1"	27,65		
3299			343404,87	1302614,70
	179° 30' 3"	37,88		
3300			343366,99	1302615,03
	183° 46' 19"	25,38		
3301			343341,66	1302613,36
	251° 16' 38"	45,95		
3302			343326,91	1302569,84
	275° 25' 52"	53,67		
3303			343331,99	1302516,41
	236° 0' 38"	179,93		
3304			343231,40	1302367,22
	279° 52' 16"	22,57		
3305			343235,27	1302344,98
	268° 17' 1"	40,40		
3306			343234,06	1302304,60
	260° 25' 41"	37,77		
3307			343227,78	1302267,36
	268° 54' 9"	331,49		
3308			343221,43	1301935,93
	267° 37' 27"	83,22		
3309			343217,98	1301852,78



Название (номер) межевого знака	Дирекционные углы (град. мин. сек.)	Длина линии (м)	X координата	Y координата
	285° 31' 24"	68,60		
3310			343236,34	1301786,68
	310° 48' 42"	71,16		
3311			343282,85	1301732,82
	327° 20' 53"	59,55		
3312			343332,99	1301700,69
	293° 11' 49"	46,74		
3313			343351,40	1301657,73
	296° 34' 17"	41,18		
3314			343369,82	1301620,90
	295° 12' 2"	57,66		
3315			343394,37	1301568,73
	270° 37' 20"	139,06		
3316			343395,88	1301429,68
	176° 6' 11"	208,20		
3317			343188,16	1301443,83
	254° 11' 41"	206,23		
3318			343131,99	1301245,40
	272° 1' 25"	11,33		
3319			343132,39	1301234,08
	239° 1' 6"	16,49		
3320			343123,90	1301219,94
	332° 1' 41"	321,68		
3321			343408,00	1301069,06
	254° 29' 40"	106,31		
3322			343379,58	1300966,62
	244° 6' 16"	42,86		
3323			343360,86	1300928,06
	257° 39' 43"	18,58		
3324			343356,89	1300909,91
	282° 45' 53"	30,82		
3325			343363,70	1300879,85
	257° 17' 56"	82,55		
3326			343345,55	1300799,32
	244° 59' 41"	177,10		
3327			343270,69	1300638,82
	231° 42' 19"	41,18		
3328			343245,17	1300606,50
	220° 58' 48"	28,55		
3329			343223,62	1300587,78
	241° 19' 31"	48,48		
3330			343200,36	1300545,25
	230° 22' 14"	72,90		
3331			343153,86	1300489,10
	214° 12' 46"	26,45		
3332			343131,99	1300474,23
	199° 16' 41"	38,26		
3333			343095,88	1300461,60
	211° 36' 42"	27,76		
3334			343072,24	1300447,05
	233° 20' 30"	48,74		
3335			343043,14	1300407,95
	316° 42' 54"	36,86		

Название (номер) межевого знака	Дирекционные углы (град. мин. сек.)	Длина линии (м)	X координата	Y координата
3336			343069,97	1300382,68
	233° 58' 20"	111,31		
3337			343004,50	1300292,66
	171° 14' 48"	53,82		
3338			342951,31	1300300,85
	217° 5' 55"	70,11		
3339			342895,39	1300258,56
	255° 22' 25"	97,26		
3340			342870,83	1300164,45
	271° 9' 27"	60,88		
3341			342872,06	1300103,58
	327° 48' 36"	473,41		
3342			343272,70	1299851,38
	249° 46' 20"	9,40		
3343			343269,45	1299842,56
	193° 44' 20"	137,90		
3344			343135,50	1299809,81
	281° 15' 10"	5,89		
3345			343136,65	1299804,03
	197° 4' 58"	40,07		
3346			343098,35	1299792,26
	284° 30' 31"	92,37		
3347			343121,49	1299702,84
	14° 3' 29"	76,08		
3348			343195,29	1299721,32
	105° 12' 55"	11,32		
3349			343192,32	1299732,24
	13° 39' 40"	200,40		
3350			343387,05	1299779,57
	10° 53' 24"	76,54		
3351			343462,21	1299794,03
	330° 45' 30"	71,05		
3352			343524,21	1299759,32
	285° 1' 44"	32,20		
3353			343532,56	1299728,22
	285° 51' 6"	117,52		
3354			343564,66	1299615,17
	283° 57' 8"	107,63		
3355			343590,61	1299510,72
	15° 27' 11"	428,33		
3356			344003,46	1299624,85
	14° 23' 42"	519,38		
3357			344506,53	1299753,97
	103° 27' 13"	495,58		
3358			344391,23	1300235,95
	15° 49' 6"	51,40		
3359			344440,68	1300249,96
	101° 42' 59"	302,90		
3360			344379,17	1300546,55
	191° 50' 0"	101,53		
3361			344279,80	1300525,73
	108° 44' 58"	96,23		
3362			344248,87	1300616,85

Название (номер) межевого знака	Дирекционные углы (град. мин. сек.)	Длина линии (м)	X координата	Y координата
	103° 40' 47"	109,18		
3363			344223,05	1300722,93
	104° 47' 48"	114,77		
3364			344193,74	1300833,89
	104° 38' 14"	237,95		
3365			344133,61	1301064,12
	77° 42' 21"	535,15		
3366			344247,56	1301587,00
	176° 29' 13"	99,39		
3367			344148,36	1301593,09
	164° 16' 0"	30,06		
3368			344119,43	1301601,24
	154° 53' 34"	33,75		
3369			344088,87	1301615,56
	85° 19' 41"	20,75		
3370			344090,56	1301636,24
	62° 38' 34"	748,75		
3371			344434,64	1302301,25
	50° 38' 13"	53,06		
3372			344468,29	1302342,27
	37° 12' 14"	88,88		
3373			344539,08	1302396,01
	356° 39' 58"	19,60		
3374			344558,65	1302394,87
	264° 48' 23"	553,36		
3375			344508,56	1301843,78
	263° 49' 51"	182,67		
3376			344488,93	1301662,17
	257° 14' 52"	87,66		
3377			344469,58	1301576,67
	267° 6' 11"	233,69		
3378			344457,77	1301343,28
	353° 20' 58"	208,01		
3379			344664,38	1301319,19
	357° 19' 57"	209,07		
3380			344873,22	1301309,46
	37° 1' 45"	454,90		
3381			345236,38	1301583,41
	334° 14' 8"	295,14		
3382			345502,18	1301455,12
	61° 11' 35"	64,71		
3383			345533,36	1301511,82
	353° 34' 52"	112,53		
3384			345645,18	1301499,24
	341° 16' 54"	136,20		
3385			345774,18	1301455,53
	327° 54' 43"	63,10		
3386			345827,64	1301422,01
	75° 20' 4"	187,74		
3387			345875,17	1301603,63
	77° 9' 49"	59,19		
3388			345888,32	1301661,34
	69° 13' 6"	91,29		

Название (номер) межевого знака	Дирекционные углы (град. мин. сек.)	Длина линии (м)	X координата	Y координата
3389			345920,71	1301746,69
	45° 59' 34"	159,96		
3390			346031,84	1301861,74
	35° 15' 39"	113,82		
3391			346124,78	1301927,45
	78° 21' 52"	132,48		
3392			346151,50	1302057,21
	39° 57' 45"	159,93		
3393			346274,08	1302159,93
	127° 41' 29"	43,52		
3394			346247,47	1302194,37
	116° 5' 49"	64,06		
3395			346219,29	1302251,90
	97° 52' 51"	25,67		
3396			346215,77	1302277,33
	81° 58' 58"	30,83		
3397			346220,07	1302307,86
	54° 52' 56"	30,61		
3398			346237,68	1302332,90
	39° 6' 38"	66,71		
3399			346289,44	1302374,98
	351° 47' 51"	118,81		
3400			346407,03	1302358,03
	349° 56' 6"	111,75		
3401			346517,06	1302338,50
	346° 44' 19"	112,47		
3402			346626,53	1302312,70
	343° 41' 28"	56,51		
3403			346680,77	1302296,83
	331° 27' 58"	17,31		
3404			346695,98	1302288,56
	341° 49' 55"	111,38		
3405			346801,81	1302253,83
	337° 46' 54"	52,04		
3406			346849,99	1302234,15
	342° 3' 48"	64,72		
3407			346911,56	1302214,22
	314° 7' 57"	155,53		
3408			347019,86	1302102,59
	320° 53' 23"	125,55		
3409			347117,28	1302023,39
	327° 34' 21"	35,25		
3410			347147,03	1302004,49
	317° 4' 47"	10,13		
3411			347154,45	1301997,59
	335° 5' 32"	99,58		
3412			347244,77	1301955,65
	343° 15' 0"	71,51		
3413			347313,25	1301935,04
	351° 23' 58"	249,76		
3414			347560,20	1301897,69
	351° 28' 9"	2,22		
3415			347562,40	1301897,36

Название (номер) межевого знака	Дирекционные углы (град. мин. сек.)	Длина линии (м)	X координата	Y координата
	351° 22' 39"	7,40		
3416			347569,72	1301896,25
	1° 22' 34"	19,16		
3417			347588,87	1301896,71
	1° 21' 5"	61,48		
3418			347650,33	1301898,16
	12° 59' 58"	134,04		
3419			347780,93	1301928,31
	16° 22' 38"	5,28		
3420			347786,00	1301929,80
	9° 55' 36"	334,65		
3421			348115,64	1301987,49
	357° 47' 0"	27,92		
3422			348143,54	1301986,41
	110° 42' 32"	88,63		
3423			348112,20	1302069,31
	337° 8' 57"	19,47		
3424			348130,14	1302061,75
	7° 44' 24"	21,61		
3425			348151,55	1302064,66
	7° 44' 3"	118,30		
3426			348268,77	1302080,58
	5° 11' 34"	91,38		
3427			348359,77	1302088,85
	13° 13' 40"	48,64		
3428			348407,12	1302099,98
	31° 54' 19"	53,43		
3429			348452,48	1302128,22
	153° 8' 19"	23,35		
3430			348431,65	1302138,77
	188° 16' 5"	31,71		
3431			348400,27	1302134,21
	163° 59' 57"	38,27		
3432			348363,48	1302144,76
	131° 19' 27"	88,12		
3433			348305,29	1302210,94
	135° 0' 58"	25,01		
3434			348287,60	1302228,62
	159° 50' 42"	18,23		
3435			348270,49	1302234,90
	168° 16' 5"	30,89		
3436			348240,25	1302241,18
	162° 13' 27"	86,87		
3437			348157,53	1302267,70
	177° 23' 30"	85,48		
3438			348072,14	1302271,59
	50° 1' 1"	29,35		
3439			348091,00	1302294,08
	76° 24' 34"	23,70		
3440			348096,57	1302317,12
	104° 2' 28"	29,10		
3441			348089,51	1302345,35
	144° 20' 6"	68,49		

Название (номер) межевого знака	Дирекционные углы (град. мин. сек.)	Длина линии (м)	X координата	Y координата
3442			348033,87	1302385,28
	125° 3' 33"	29,37		
3443			348017,00	1302409,32
	66° 14' 52"	15,22		
3444			348023,13	1302423,25
	32° 1' 18"	26,29		
3445			348045,42	1302437,19
	37° 25' 11"	68,77		
3446			348100,04	1302478,98
	32° 30' 32"	74,67		
3447			348163,01	1302519,11
	26° 33' 54"	56,08		
3448			348213,17	1302544,19
	4° 37' 49"	62,06		
3449			348275,03	1302549,20
	277° 39' 25"	33,40		
3450			348279,48	1302516,10
	244° 57' 27"	53,86		
3451			348256,68	1302467,30
	234° 7' 13"	31,36		
3452			348238,30	1302441,89
	229° 42' 26"	67,47		
3453			348194,67	1302390,43
	315° 37' 55"	64,74		
3454			348240,95	1302345,16
	325° 30' 19"	40,49		
3455			348274,32	1302322,23
	77° 30' 15"	82,91		
3456			348292,26	1302403,18
	1° 46' 1"	90,48		
3457			348382,70	1302405,97
	80° 32' 16"	53,65		
3458			348391,52	1302458,89
	13° 58' 17"	40,63		
3459			348430,95	1302468,70
	55° 7' 8"	64,31		
3460			348467,73	1302521,46
	87° 31' 36"	60,25		
3461			348470,33	1302581,65
	349° 11' 56"	7,95		
3462			348478,14	1302580,16
	39° 6' 56"	7,66		
3463			348484,08	1302584,99
	98° 54' 27"	19,18		
3464			348481,11	1302603,94
	100° 10' 21"	14,72		
3465			348478,51	1302618,43
	56° 19' 15"	14,73		
3466			348486,68	1302630,69
	2° 25' 37"	17,48		
3467			348504,14	1302631,43
	328° 46' 57"	14,34		
3468			348516,40	1302624,00

Название (номер) межевого знака	Дирекционные углы (град. мин. сек.)	Длина линии (м)	X координата	Y координата
	41° 24' 58"	16,86		
3469			348529,04	1302635,15
	93° 2' 26"	14,14		
3470			348528,29	1302649,27
	48° 21' 11"	17,89		
3471			348540,18	1302662,64
	0° 55' 12"	23,04		
3472			348563,22	1302663,01
	48° 59' 33"	22,65		
3473			348578,08	1302680,10
	78° 41' 6"	22,73		
3474			348582,54	1302702,39
	47° 1' 8"	7,63		
3475			348587,74	1302707,97
	23° 23' 20"	11,86		
3476			348598,63	1302712,68
	36° 32' 3"	9,56		
3477			348606,31	1302718,37
	16° 28' 19"	27,51		
3478			348632,69	1302726,17
	50° 48' 3"	12,94		
3479			348640,87	1302736,20
	90° 0' 0"	21,92		
3480			348640,87	1302758,12
	28° 37' 48"	9,31		
3481			348649,04	1302762,58
	1° 27' 46"	14,49		
3482			348663,53	1302762,95
	8° 55' 41"	16,04		
3483			348679,38	1302765,44
	337° 4' 58"	24,60		
3484			348702,04	1302755,86
	2° 46' 19"	16,13		
3485			348718,15	1302756,64
	8° 37' 36"	12,40		
3486			348730,41	1302758,50
	356° 44' 39"	6,69		
3487			348737,09	1302758,12
	288° 3' 50"	17,58		
3488			348742,54	1302741,41
	329° 2' 10"	11,55		
3489			348752,44	1302735,47
	0° 7' 55"	13,03		
3490			348765,47	1302735,50
	56° 5' 13"	46,30		
3491			348791,30	1302773,92
	69° 16' 26"	28,79		
3492			348801,49	1302800,85
	26° 40' 50"	4,43		
3493			348805,45	1302802,84
	333° 33' 54"	23,65		
3494			348826,63	1302792,31
	345° 54' 25"	26,94		

Название (номер) межевого знака	Дирекционные углы (град. мин. сек.)	Длина линии (м)	X координата	Y координата
3495			348852,76	1302785,75
	7° 38' 7"	24,23		
3496			348876,78	1302788,97
	56° 46' 12"	37,30		
3497			348897,22	1302820,17
	51° 29' 24"	20,89		
3498			348910,23	1302836,52
	40° 37' 10"	6,85		
3499			348915,43	1302840,98
	317° 16' 51"	6,57		
3500			348920,26	1302836,52
	294° 10' 48"	25,15		
3501			348930,56	1302813,58
	344° 2' 12"	39,52		
3502			348968,56	1302802,71
	352° 29' 7"	34,10		
3503			349002,37	1302798,25
	353° 48' 59"	44,84		
3504			349046,95	1302793,42
	12° 25' 35"	22,45		
3505			349068,87	1302798,25
	326° 20' 23"	5,36		
3506			349073,33	1302795,28
	238° 49' 12"	13,17		
3507			349066,51	1302784,01
	310° 50' 3"	7,20		
3508			349071,22	1302778,56
	18° 35' 26"	11,64		
3509			349082,25	1302782,27
	68° 48' 31"	19,53		
3510			349089,31	1302800,48
	0° 0' 0"	13,37		
3511			349102,68	1302800,48
	291° 49' 41"	4,01		
3512			349104,17	1302796,76
	238° 28' 10"	16,12		
3513			349095,74	1302783,02
	322° 18' 53"	6,89		
3514			349101,19	1302778,81
	19° 57' 58"	5,80		
3515			349106,64	1302780,79
	62° 32' 17"	18,00		
3516			349114,94	1302796,76
	0° 0' 0"	11,52		
3517			349126,46	1302796,76
	316° 2' 15"	14,45		
3518			349136,86	1302786,73
	285° 44' 7"	12,35		
3519			349140,21	1302774,84
	226° 42' 1"	6,91		
3520			349135,47	1302769,81
	281° 55' 42"	89,41		
3521			349153,95	1302682,33



Название (номер) межевого знака	Дирекционные углы (град. мин. сек.)	Длина линии (м)	X координата	Y координата
	296° 14' 34"	58,82		
3522			349179,96	1302629,57
	327° 2' 37"	40,29		
3523			349213,77	1302607,65
	2° 32' 20"	25,28		
3524			349239,03	1302608,77
	352° 29' 45"	28,48		
3525			349267,27	1302605,05
	331° 32' 1"	49,87		
3526			349311,11	1302581,28
	279° 32' 29"	132,24		
3527			349333,03	1302450,87
	272° 26' 36"	60,99		
3528			349335,63	1302389,94
	259° 5' 55"	41,24		
3529			349327,83	1302349,44
	266° 25' 36"	83,91		
3530			349322,60	1302265,69
	281° 32' 30"	65,42		
3531			349335,69	1302201,59
	315° 43' 16"	29,22		
3532			349356,61	1302181,19
	331° 59' 1"	34,79		
3533			349387,32	1302164,85
	33° 15' 15"	32,44		
3534			349414,45	1302182,64
	21° 48' 5"	52,02		
3535			349462,75	1302201,96
	354° 14' 57"	59,38		
3536			349521,83	1302196,01
	17° 20' 19"	17,68		
3537			349538,71	1302201,28
	17° 20' 47"	4,49		
3538			349543,00	1302202,62
	91° 22' 16"	30,93		
3539			349542,26	1302233,54
	357° 40' 56"	48,96		
3540			349591,18	1302231,56
	74° 18' 55"	301,06		
3541			349672,57	1302521,41
	320° 53' 43"	33,60		
3542			349698,64	1302500,22
	350° 34' 46"	24,74		
3543			349723,05	1302496,17
	343° 4' 0"	44,40		
3544			349765,53	1302483,25
	329° 15' 18"	26,51		
3545			349788,31	1302469,70
	353° 39' 29"	78,04		
3546			349865,87	1302461,08
	345° 30' 28"	36,88		
3547			349901,58	1302451,85
	90° 0' 0"	2,46		

Название (номер) межевого знака	Дирекционные углы (град. мин. сек.)	Длина линии (м)	X координата	Y координата
3548			349901,58	1302454,31
	347° 16' 23"	58,69		
3549			349958,83	1302441,38
	270° 0' 0"	10,46		
3550			349958,83	1302430,92
	348° 10' 44"	54,09		
3551			350011,77	1302419,84
	335° 28' 32"	108,27		
3552			350110,27	1302374,90
	354° 37' 54"	38,16		
3553			350148,26	1302371,33
	258° 41' 4"	326,59		
3554			350084,18	1302051,09
	309° 42' 19"	58,47		
3555			350121,53	1302006,11
	269° 48' 36"	81,40		
3556			350121,26	1301924,71
	341° 39' 14"	132,45		
3557			350246,98	1301883,02
	293° 18' 9"	43,45		
3558			350264,17	1301843,11
	346° 12' 58"	323,76		
3559			350578,61	1301765,97
	77° 24' 51"	344,79		
3560			350653,74	1302102,47
	171° 1' 46"	94,40		
3561			350560,49	1302117,19
	76° 28' 25"	36,51		
3562			350569,03	1302152,69
	165° 38' 24"	227,93		
3563			350348,22	1302209,22
	75° 5' 12"	81,44		
3564			350369,18	1302287,92
	337° 25' 39"	72,58		
3565			350436,20	1302260,06
	324° 9' 34"	34,74		
3566			350464,36	1302239,72
	346° 40' 40"	61,10		
3567			350523,82	1302225,64
	351° 21' 38"	62,51		
3568			350585,62	1302216,25
	15° 47' 19"	18,56		
3569			350603,48	1302221,30
	348° 29' 40"	48,83		
3570			350651,33	1302211,56
	351° 53' 1"	88,25		
3571			350738,70	1302199,10
	347° 53' 1"	362,61		
3572			351093,23	1302122,99
	347° 59' 25"	99,87		
3573			351190,91	1302102,21
	13° 42' 8"	22,46		
3574			351212,73	1302107,53

Название (номер межевого знака)	Дирекционные углы (град. мин. сек.)	Длина линии (м)	X координата	Y координата
	348° 31' 10"	105,96		
3575			351316,57	1302086,44
	338° 29' 59"	39,92		
3576			351353,71	1302071,81
	307° 9' 51"	31,53		
3577			351372,76	1302046,68
	322° 55' 7"	136,01		
3578			351481,27	1301964,67
	325° 7' 35"	25,38		
3579			351502,09	1301950,16
	297° 20' 10"	20,60		
3580			351511,55	1301931,86
	341° 41' 58"	83,57		
3581			351590,89	1301905,62
	346° 40' 0"	79,48		
3582			351668,23	1301887,29
	332° 35' 27"	44,92		
3583			351708,11	1301866,61
	332° 35' 1"	34,01		
3584			351738,30	1301850,95
	336° 4' 16"	34,52		
3585			351769,85	1301836,95
	334° 20' 13"	42,33		
3586			351808,00	1301818,62
	271° 9' 41"	16,77		
3587			351808,34	1301801,85
	335° 20' 4"	142,34		
3588			351937,69	1301742,45
	323° 12' 41"	86,10		
3589			352006,64	1301690,89
	318° 10' 18"	49,59		
3590			352043,59	1301657,82
	318° 10' 24"	74,21		
3591			352098,89	1301608,33
	312° 19' 33"	128,37		
3592			352185,33	1301513,42
	359° 28' 22"	6,52		
3593			352191,85	1301513,36
	359° 28' 24"	103,32		
3594			352295,17	1301512,41
	341° 44' 44"	93,41		
3595			352383,88	1301483,15
	331° 42' 36"	123,60		
3596			352492,72	1301424,57
	344° 38' 2"	159,48		
3597			352646,50	1301382,31
	346° 42' 4"	156,59		
3598			352798,89	1301346,29
	342° 47' 51"	13,53		
3599			352811,81	1301342,29
	250° 45' 21"	9,41		
3600			352808,71	1301333,41
	250° 45' 26"	5,16		

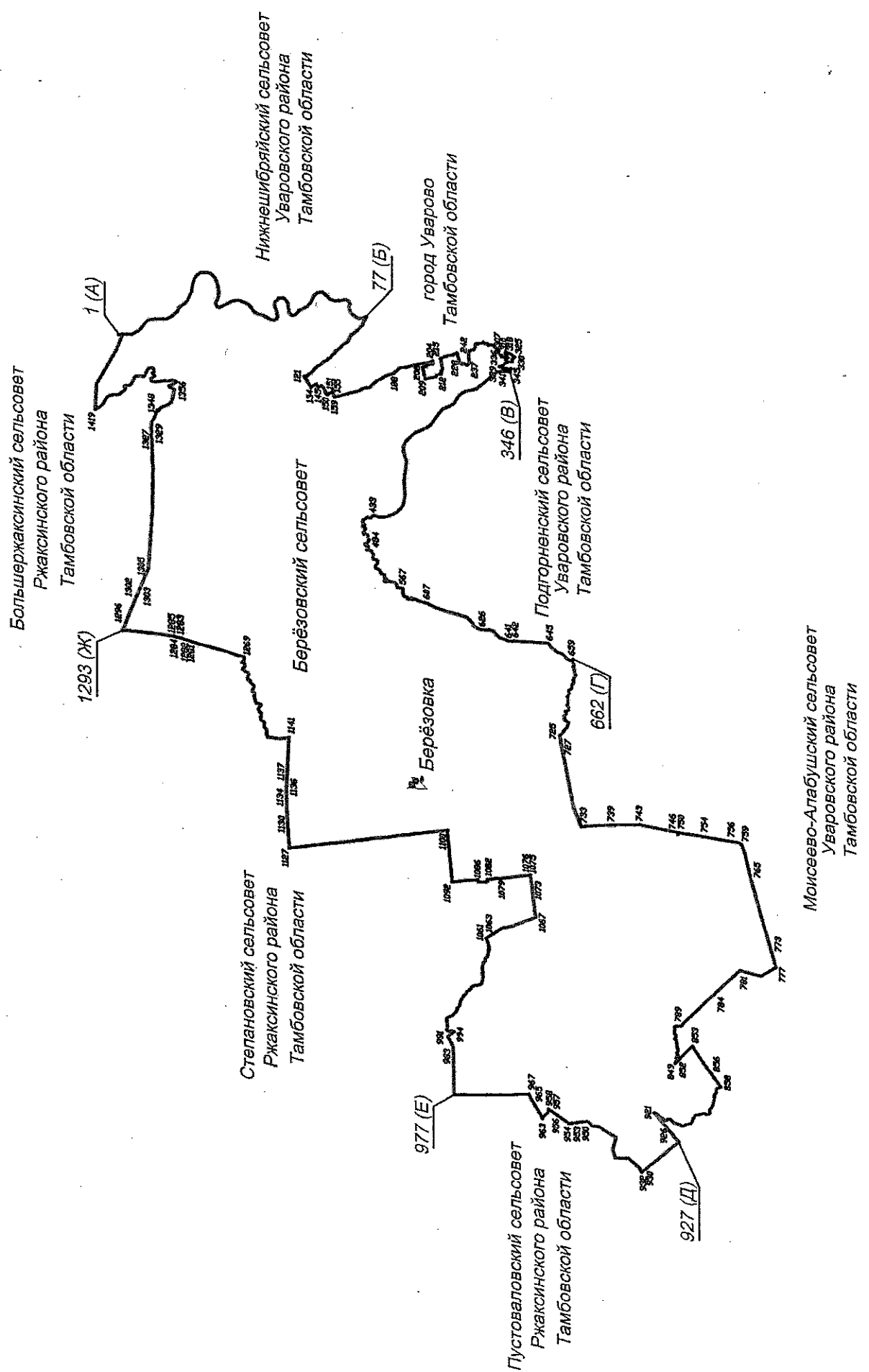
Название (номер) межевого знака	Дирекционные углы (град. мин. сек.)	Длина линии (м)	X координата	Y координата
3601			352807,01	1301328,54
	343° 13' 18"	2,08		
3602			352809,00	1301327,94
	70° 45' 26"	5,16		
3603			352810,70	1301332,81
	70° 44' 9"	9,40		
3604			352813,80	1301341,68
	342° 47' 53"	14,84		
3605			352827,98	1301337,29
	343° 23' 17"	96,23		
3606			352920,19	1301309,78
	346° 18' 27"	58,64		
3607			352977,16	1301295,90
	344° 14' 16"	190,43		
3608			353160,43	1301244,17
	0° 39' 22"	21,83		
3609			353182,26	1301244,42
	41° 54' 33"	13,64		
3610			353192,41	1301253,53
	58° 20' 34"	34,72		
3611			353210,63	1301283,08
	70° 40' 12"	33,81		
3612			353221,82	1301314,98
	67° 7' 51"	64,87		
3613			353247,03	1301374,75
	335° 27' 37"	11,39		
3614			353257,39	1301370,02
	55° 53' 0"	7,37		
3615			353261,52	1301376,12
	58° 41' 40"	9,20		
3616			353266,30	1301383,98
	60° 15' 18"	8,55		
3617			353270,54	1301391,40
	329° 1' 52"	156,15		
3618			353404,43	1301311,05
	58° 8' 32"	93,76		
3619			353453,92	1301390,69
	147° 48' 5"	5,97		
3620			353448,87	1301393,87
	60° 15' 1"	162,29		
3621			353529,34	1301534,81
	328° 36' 32"	9,96		
3622			353537,84	1301529,62
	58° 54' 58"	46,60		
3623			353561,90	1301569,53
	334° 16' 58"	104,28		
3624			353655,85	1301524,28
	58° 34' 50"	102,84		
3625			353709,46	1301612,04
	58° 35' 10"	17,25		
3626			353718,45	1301626,76
	296° 35' 19"	10,86		
3627			353723,31	1301617,05

Название (номер) межевого знака	Дирекционные углы (град. мин. сек.)	Длина линии (м)	X координата	Y координата
	307° 51' 36"	10,07		
3628			353729,49	1301609,10
	323° 7' 48"	15,45		
3629			353741,85	1301599,83
	329° 12' 40"	24,17		
3630			353762,61	1301587,46
	331° 50' 32"	35,56		
3631			353793,96	1301570,68
	327° 43' 53"	39,69		
3632			353827,52	1301549,49
	329° 26' 29"	29,35		
3633			353852,79	1301534,57
	321° 2' 31"	18,00		
3634			353866,79	1301523,25
	62° 18' 28"	17,73		
3635			353875,03	1301538,95
	59° 28' 3"	17,77		
3636			353884,06	1301554,26
	58° 48' 44"	23,25		
3637			353896,10	1301574,15
	57° 40' 28"	24,46		
3638			353909,18	1301594,82
	59° 23' 30"	80,43		
3639			353950,13	1301664,04
	60° 13' 36"	45,07		
3640			353972,51	1301703,16
	59° 14' 8"	20,70		
3641			353983,10	1301720,95
	9° 5' 25"	0,25		
3642			353983,35	1301720,99
	65° 10' 52"	37,57		
3643			353999,12	1301755,09
	56° 44' 5"	28,06		
3644			354014,51	1301778,55
	30° 2' 10"	8,05		
3645			354021,48	1301782,58
	17° 9' 43"	4,98		
3646			354026,24	1301784,05
	63° 15' 55"	72,51		
3062			354058,86	1301848,81
3647			344059,10	1303271,09
	45° 2' 55"	25,05		
3648			344076,80	1303288,82
	79° 7' 25"	44,84		
3649			344085,26	1303332,85
	89° 49' 31"	52,46		
3650			344085,42	1303385,31
	112° 35' 31"	39,31		
3651			344070,32	1303421,60
	129° 29' 8"	43,56		
3652			344042,62	1303455,22
	150° 13' 16"	50,26		

Название (номер) межевого знака	Дирекционные углы (град. мин. сек.)	Длина линии (м)	X координата	Y координата
3653			343999,00	1303480,18
	162° 45' 12"	49,72		
3654			343951,52	1303494,92
	170° 34' 3"	60,04		
3655			343892,29	1303504,76
	160° 1' 15"	37,32		
3656			343857,22	1303517,51
	151° 8' 4"	38,88		
3657			343823,17	1303536,28
	161° 41' 0"	33,54		
3658			343791,33	1303546,81
	166° 56' 53"	52,38		
3659			343740,30	1303558,64
	148° 55' 39"	99,36		
3660			343655,20	1303609,92
	261° 3' 0"	157,03		
3661			343630,77	1303454,80
	245° 7' 50"	118,49		
3662			343580,94	1303347,30
	0° 0' 0"	109,91		
3663			343690,85	1303347,30
	10° 46' 54"	115,95		
3664			343804,75	1303368,99
	355° 56' 50"	23,63		
3665			343828,32	1303367,32
	351° 23' 41"	112,34		
3666			343939,40	1303350,51
	333° 14' 42"	33,74		
3667			343969,53	1303335,32
	317° 39' 44"	42,02		
3668			344000,59	1303307,02
	342° 41' 24"	13,21		
3669			344013,20	1303303,09
	325° 7' 1"	55,95		
3647			344059,10	1303271,09

Приложение 2  
 к Закону Тамбовской области «Об установлении границ муниципальных образований Уваровского района Тамбовской области и определении места нахождения их представительных органов и о признании утратившими силу отдельных положений некоторых законодательных актов Тамбовской области.»

Схема границ  
 муниципального образования  
 Берёзовский сельсовет  
 Уваровского района Тамбовской области



**Описание границ  
муниципального образования - Берёзовский сельсовет  
Уваровского района Тамбовской области**

**I. Участок границы с муниципальным образованием –  
Нижнешибрийский сельсовет Уваровского района Тамбовской области (от  
А до Б)**

Граница с муниципальным образованием – Нижнешибрийский сельсовет  
Уваровского района Тамбовской области проходит:

- от т.1(А) до т.77(Б) по середине водной глади р. Ворона.

**II. Участок границы с муниципальным образованием – город Уварово  
Тамбовской области (от Б до В)**

Граница с муниципальным образованием – город Уварово Тамбовской области  
проходит:

- от т.77(Б) до т.121 от точки пересечения с р. Ворона (в районе улицы  
Заречной) по восточной границе угодий и городской жилой застройки;
- от т.121 до т.134 вдоль южных границ территорий производственного центра  
СПК «Уваровская Нива» или вдоль северной границы застройки г. Уварово;
- от т.134 до т.145 по ломанной линии вдоль восточной границы застроенной  
территории города, по границе производственных построек СПК «Уваровская  
Нива»;
- от т.145 до т.150 вдоль южной границы производственных построек СПК  
«Уваровская Нива» (по северной границе приусадебных земель улицы  
Северная г. Уварово);
- от т.150 до т.151 от границы производственных построек СПК «Уваровская  
Нива» по западной стороне лесополосы;
- от т.151 до т.155 пересекая полосу отвода а/д «Рассказово-Ржакса-Уварово-  
Мучкап»;
- от т.155 до т.159 по северной стороне улицы Полевая;
- от т.159 до т.188 по западной стороне улицы Полевая;
- от т.188 до т.204 вдоль границ производственных построек СПК «Уваровская  
Нива»;
- от т.204 до т.208 вдоль приусадебных земель города;
- от т.208 до т.209 по северной границе городского кладбища;
- от т.209 до т.212 по западной границе городского кладбища;
- от т.212 до т.215 по южной границе городского кладбища;
- от т.215 до т.228 по ломанной линии от южной границы городского кладбища,  
вдоль границы производственного центра СПК «Уваровская Нива»;
- от т.228 до т.237 от границы производственного центра СПК «Уваровская  
Нива» по границе гаражей;
- от т.237 до т.242 по южной границе улицы Почтовая;



- от т.242 до т.307 по ломаной линии от южной границы улицы Почтовая по границе территории РСУ и гаражей, Сельэнерго, Газонаполнительный пункт, «Заготконтора»;
- от т.307 до т.310 по границе обрыва;
- от т.310 до т.318 вдоль границы приусадебного участка;
- от т.318 до т.325 вдоль западной стороны улицы Садовая по контуру пастбищного участка, до изгиба реки Подгорная;
- от т.325 до т.330 по середине русла реки до восточной окраины приусадебных участков улицы Железнодорожная;
- от т.330 до т.336 вдоль восточной окраины приусадебных участков до створа улицы Железнодорожная;
- от т.336 до т.339 вдоль изгиба русла реки до межи;
- от т.339 до т.341 по меже, пересекая лесополосу;
- от т.341 до т.345 вдоль западной стороны лесополосы;
- от т.345 до т.346(В) пересекает полосу отвода ЮВЖД.

### **III. Участок границы с муниципальным образованием — Подгорненский сельсовет Уваровского района Тамбовской области (от В до Г)**

Граница с муниципальным образованием - Подгорненский сельсовет Уваровского района Тамбовской области проходит:

- от т.346(В) до т.433 по западной стороне полосы отвода ЮВЖД «Тамбов-Обловка» до середины ручья;
- от т.433 до т.484 по середине ручья в овраге Орлов;
- от т.484 до т.567 по середине водной глади пруда;
- от т.567 до т.607 по середине ручья;
- от т.607 до т.626 по середине водной глади пруда;
- от т.626 до т.641 от середины ручья пересекая овраг Орлов;
- от т.641 до т.642 пересекая полосу отвода а/д «Уварово-Ивановка-Моздок»;
- от т.642 до т.645 по западной стороне полевой дороги до ручья в овраге Подгорный;
- от т.645 до т.659 посередине ручья;
- от т.659 до т.662(Г) по середине водной глади пруда в овраге Подгорный.

### **IV. Участок границы с муниципальным образованием — Моисеево-Алабушский сельсовет Уваровского района Тамбовской области (от Г до Д)**

Граница с муниципальным образованием — Моисеево-Алабушский сельсовет Уваровского района Тамбовской области проходит:

- от т.662(Г) до т.725 по середине водной глади пруда, далее по середине ручья, далее вновь по середине водной глади пруда;
- от т.725 до т.727 пересекая балку до середины водной глади пруда;
- от т.727 до т.733 по суходолу;
- от т.733 до т.739 по суходолу;

- от т.739 до т.743 пересекая пастбищный участок;
- от т.743 до т.746 по западной стороне полевой дороги;
- от т.746 до т.750 пересекая автодорогу «М. Алабушка-Ивановка»;
- от т.750 до т.754 по западной стороне полевой дороги;
- от т.754 до т.756 по западной стороне лесополосы;
- от т.756 до т.759 по западной стороне полевой дороги;
- от т.759 до т.765 по северной стороне полевой дороги пересекая пастбищный участок;
- от т.765 до т.773 по южной стороне лесной полосы;
- от т.773 до т.777 по суходолу;
- от т.777 до т.781 по суходолу;
- от т.781 до т.784 по суходолу;
- от т.784 до т.789 от середины ручья по восточной стороне лесополосы;
- от т.789 до т.849 по середине ручья;
- от т.849 до т.852 пересекает балку до середины ручья;
- от т.852 до т.853 по суходолу, далее по восточной стороне лесополосы;
- от т.853 до т.856 по суходолу;
- от т.856 до т.858 от середины ручья, пересекая балку, далее вдоль северной окраины с. Репное;
- от т.858 до т.921 по середине ручья;
- от т.921 до т.926 пересекая балку до середины ручья;
- от т.926 до т.927(Д) по северной стороне лесополосы.

**V. Участок границы с муниципальным образованием – Пустоваловский сельсовет Ржаксинского района Тамбовской области (от Д до Е)**

Граница с муниципальным образованием – Пустоваловский сельсовет Ржаксинского района Тамбовской области проходит:

- от т.927(Д) до т.930 по северной стороне лесополосы;
- от т.930 до т.932 по меже до середины ручья;
- от т.932 до т.950 по середине ручья;
- от т.950 до т.953 от середины ручья по меже, пересекая балку;
- от т.953 до т.954 по восточной стороне лесополосы;
- от т.954 до т.956 по восточной стороне лесополосы;
- от т.956 до т.957 по меже;
- от т.957 до т.958 по западной окраине п. Моздок до середины р. Вязовка;
- от т.958 до т.963 по середине водной глади р. Вязовка;
- от т.963 до т.965 от середины р. Вязовка по меже по пойме р. Вязовка;
- от т.965 до т.967 по южной стороне лесополосы;
- от т.967 до т.977(Е) по западной стороне полевой дороги.

**VI. Участок границы с муниципальным образованием – Степановский сельсовет Ржаксинского района Тамбовской области (от Е до Ж)**

Граница с муниципальным образованием — Степановский сельсовет Ржаксинского района Тамбовской области проходит:

- от т.977(Е) до т.983 по южной стороне лесополосы;
- от т.983 до т.991 по меже;
- от т.991 до т.994 по меже до середины ручья;
- от т.994 до т.1061 по середине ручья;
- от т.1061 до т.1063 от середины ручья, пересекая балку;
- от т.1063 до т.1067 по западной стороне полевой дороги;
- от т.1067 до т.1073 по южной стороне лесополосы;
- от т.1073 до т.1075 по северной стороне автодороги «Уварово-Ивановка-Моздок», пересекая автодорогу «Уварово-Ивановка-Степановка»;
- от т.1075 до т.1076 пересекает полосу отвода автодороги «Уварово-Ивановка-Моздок»;
- от т.1076 до т.1079 по меже;
- от т.1079 до т.1082 по западной стороне п. Графский 2-й;
- от т.1082 до т.1086 по западной окраине п. Графский 2-й;
- от т.1086 до т.1092 по восточной стороне лесополосы;
- от т.1092 до т.1100 по северной стороне полевой дороги;
- от т.1100 до т.1127 по западной стороне полевой дороги, пересекая две балки;
- от т.1127 до т.1130 по южной стороне полевой дороги;
- от т.1130 до т.1134 по южной стороне лесополосы;
- от т.1134 до т.1136 по южной стороне полевой дороги;
- от т.1136 до т.1137 по суходолу;
- от т.1137 до т.1141 дважды пересекая балку, до середины ручья;
- от т.1141 до т.1269 по середине ручья;
- от т.1269 до т.1281 от середины ручья по суходолу, дважды пересекая балку;
- от т.1281 до т.1282 по суходолу;
- от т.1282 до т.1283 пересекая железную дорогу «Тамбов-Обловка»;
- от т.1283 до т.1284 по суходолу;
- от т.1284 до т.1285 пересекая а/д «Рассказово-Ржакса-Уварово-Мучкап»;
- от т.1285 до т.1293(Ж) по суходолу.

**VII. Участок границы с муниципальным образованием —  
Большержаксинский сельсовет Ржаксинского района Тамбовской области  
(от Ж до А)**

Граница с муниципальным образованием — Большержаксинский сельсовет Ржаксинского района Тамбовской области проходит:

- от т.1293(Ж) до т.1296 по меже;
- от т.1296 до т.1302 по южной стороне лесополосы;
- от т.1302 до т.1303 пересекает балку с ручьем;
- от т.1303 до т.1305 по южной стороне лесополосы;
- от т.1305 до т.1327 по суходолу;
- от т.1327 до т.1329 по северной окраине п. Прогресс;

- от т.1329 до т.1348 по середине ручья;
- от т.1348 до т.1356 по южной границе кв. 8 Уваровского лесхоза Уваровского лесничества до середины р. Сухая Ржакса;
- от т.1356 до т.1419 по середине водной глади р. Сухая Ржакса;
- от т.1419 до т.1(A) по середине ручья, рассекающего кв. 20 и 21 (с запада на восток) Уваровского лесхоза Уваровского лесничества.

**Каталог координат**  
**характерных точек границ муниципального образования -**  
**Берёзовский сельсовет Уваровского района Тамбовской области**

Название (номер) межевого знака	Дирекционные углы (град. мин. сек.)	Длина линии (м)	X координата	Y координата
1			359280,77	1303052,19
	178° 1' 2"	191,32		
2			359089,56	1303058,81
	177° 46' 26"	195,14		
3			358894,57	1303066,39
	149° 54' 38"	234,11		
4			358692,01	1303183,76
	126° 33' 11"	273,37		
5			358529,20	1303403,36
	136° 16' 15"	60,25		
6			358485,66	1303445,01
	154° 1' 29"	82,13		
7			358411,83	1303480,98
	172° 35' 35"	190,90		
8			358222,52	1303505,59
	181° 23' 55"	155,28		
9			358067,29	1303501,80
	177° 1' 19"	124,15		
10			357943,31	1303508,25
	152° 18' 31"	163,35		
11			357798,67	1303584,16
	135° 23' 40"	194,10		
12			357660,48	1303720,46
	112° 48' 51"	131,12		
13			357609,64	1303841,32
	140° 18' 47"	209,46		
14			357448,45	1303975,08
	125° 57' 1"	106,41		
15			357385,98	1304061,22
	116° 5' 2"	251,88		
16			357275,23	1304287,45
	101° 9' 37"	141,82		
17			357247,78	1304426,59
	104° 13' 29"	208,00		
18			357196,67	1304628,21
	118° 26' 36"	155,01		
19			357122,84	1304764,51
	147° 41' 24"	131,04		
20			357012,09	1304834,55
	172° 25' 46"	136,55		
21			356876,73	1304852,54
	190° 52' 11"	120,48		
22			356758,41	1304829,82
	213° 15' 52"	105,27		
23			356670,39	1304772,08

Название (номер) межевого знака	Дирекционные углы (град. мин. сек.)	Длина линии (м)	X координата	Y координата
	235° 47' 49"	146,50		
24			356588,04	1304650,92
	251° 45' 22"	178,40		
25			356532,19	1304481,49
	261° 32' 28"	186,61		
26			356504,74	1304296,91
	268° 20' 33"	65,34		
27			356502,85	1304231,60
	282° 57' 53"	135,01		
28			356533,14	1304100,03
	295° 19' 43"	157,08		
29			356600,34	1303958,05
	241° 18' 17"	102,51		
30			356551,12	1303868,13
	204° 2' 34"	67,38		
31			356489,59	1303840,68
	159° 50' 26"	79,65		
32			356414,82	1303868,13
	152° 47' 4"	335,29		
33			356116,65	1304021,47
	168° 0' 2"	122,90		
34			355996,44	1304047,02
	182° 46' 40"	97,60		
35			355898,95	1304042,29
	200° 49' 34"	165,08		
36			355744,66	1303983,60
	214° 9' 28"	128,11		
37			355638,65	1303911,67
	231° 20' 22"	103,04		
38			355574,28	1303831,21
	235° 52' 24"	138,35		
39			355496,66	1303716,68
	211° 42' 57"	99,03		
40			355412,42	1303664,62
	196° 57' 20"	162,29		
41			355257,18	1303617,29
	200° 15' 16"	84,75		
42			355177,67	1303587,95
	208° 9' 12"	198,61		
43			355002,56	1303494,24
	191° 3' 20"	83,91		
44			354920,21	1303478,15
	155° 19' 25"	77,08		
45			354850,17	1303510,33
	113° 43' 16"	68,23		
46			354822,72	1303572,80
	79° 5' 35"	185,08		
47			354857,74	1303754,54
	70° 9' 25"	133,84		
48			354903,17	1303880,43
	95° 0' 36"	108,32		
49			354893,71	1303988,34
	133° 6' 26"	162,07		

Название (номер) межевого знака	Дирекционные углы (град. мин. сек.)	Длина линии (м)	X координата	Y координата
50			354782,96	1304106,66
	171° 3' 17"	103,48		
51			354680,74	1304122,75
	204° 23' 19"	77,96		
52			354609,74	1304090,56
	232° 58' 52"	144,63		
53			354522,66	1303975,08
	268° 6' 35"	114,59		
54			354518,88	1303860,55
	259° 58' 19"	157,64		
55			354491,43	1303705,32
	224° 40' 56"	119,81		
56			354406,24	1303621,07
	174° 35' 17"	90,33		
57			354316,31	1303629,59
	133° 50' 19"	165,36		
58			354201,78	1303748,86
	152° 10' 34"	269,71		
59			353963,25	1303874,75
	127° 56' 18"	152,42		
60			353869,54	1303994,96
	115° 45' 25"	150,29		
61			353804,23	1304130,32
	121° 45' 9"	70,14		
62			353767,32	1304189,96
	140° 55' 57"	123,14		
63			353671,71	1304267,57
	171° 39' 48"	110,97		
64			353561,91	1304283,66
	215° 50' 11"	189,15		
65			353408,57	1304172,92
	228° 8' 59"	122,00		
66			353327,17	1304082,04
	200° 47' 58"	130,61		
67			353205,07	1304035,66
	175° 0' 7"	173,89		
68			353031,84	1304050,81
	173° 53' 1"	159,93		
69			352872,82	1304067,85
	207° 52' 36"	111,36		
70			352774,38	1304015,78
	261° 57' 42"	81,24		
71			352763,02	1303935,34
	278° 3' 18"	101,34		
72			352777,22	1303835,00
	254° 18' 9"	150,43		
73			352736,52	1303690,18
	219° 17' 20"	161,44		
74			352611,57	1303587,95
	206° 21' 55"	119,37		
75			352504,62	1303534,94
	181° 28' 8"	110,79		
76			352393,87	1303532,10

Название (номер) межевого знака	Дирекционные углы (град. мин. сек.)	Длина линии (м)	X координата	Y координата
	156° 44' 31"	117,45		
77			352285,96	1303578,48
	211° 5' 37"	18,92		
78			352269,76	1303568,71
	302° 37' 59"	87,95		
79			352317,19	1303494,64
	301° 48' 7"	82,66		
80			352360,75	1303424,39
	284° 55' 58"	83,40		
81			352382,24	1303343,81
	311° 25' 59"	141,05		
82			352475,58	1303238,06
	316° 14' 31"	5,22		
83			352479,35	1303234,45
	314° 42' 48"	70,64		
84			352529,05	1303184,25
	319° 34' 9"	63,47		
85			352577,36	1303143,09
	307° 12' 33"	50,65		
86			352607,99	1303102,75
	334° 28' 52"	96,03		
87			352694,65	1303061,38
	316° 22' 49"	52,26		
88			352732,48	1303025,33
	306° 18' 10"	11,32		
89			352739,18	1303016,21
	292° 26' 5"	176,27		
90			352806,45	1302853,28
	316° 41' 49"	10,75		
91			352814,27	1302845,91
	329° 8' 50"	67,29		
92			352872,04	1302811,40
	324° 20' 16"	91,39		
93			352946,29	1302758,12
	324° 40' 58"	25,69		
94			352967,25	1302743,27
	302° 43' 41"	43,61		
95			352990,83	1302706,58
	319° 49' 15"	102,90		
96			353069,45	1302640,19
	310° 27' 35"	39,03		
97			353094,78	1302610,49
	333° 26' 24"	50,79		
98			353140,21	1302587,78
	307° 29' 30"	80,36		
99			353189,12	1302524,02
	321° 8' 27"	40,39		
100			353220,57	1302498,68
	307° 19' 2"	23,06		
101			353234,55	1302480,34
	320° 28' 23"	45,30		
102			353269,49	1302451,51
	299° 58' 41"	52,43		



Название (номер) межевого знака	Дирекционные углы (град. мин. сек.)	Длина линии (м)	X координата	Y координата
103			353295,69	1302406,09
	322° 25' 49"	57,30		
104			353341,11	1302371,15
	330° 25' 38"	37,16		
105			353373,43	1302352,81
	310° 21' 56"	45,86		
106			353403,13	1302317,87
	331° 42' 35"	51,99		
107			353448,91	1302293,23
	315° 12' 5"	34,22		
108			353473,19	1302269,12
	332° 0' 43"	50,25		
109			353517,56	1302245,54
	316° 31' 47"	37,08		
110			353544,47	1302220,03
	328° 21' 50"	40,63		
111			353579,06	1302198,72
	321° 31' 8"	69,63		
112			353633,57	1302155,39
	339° 10' 1"	34,39		
113			353665,71	1302143,16
	322° 39' 24"	50,10		
114			353705,54	1302112,77
	317° 17' 22"	86,56		
115			353769,14	1302054,06
	294° 13' 25"	38,31		
116			353784,86	1302019,12
	318° 7' 32"	102,07		
117			353860,86	1301950,99
	326° 42' 41"	28,50		
118			353884,68	1301935,35
	326° 45' 47"	3,16		
119			353887,32	1301933,62
	326° 43' 17"	164,15		
120			354024,55	1301843,55
	8° 42' 58"	34,71		
121			354058,86	1301848,81
	243° 15' 55"	72,51		
122			354026,24	1301784,05
	197° 9' 43"	4,98		
123			354021,48	1301782,58
	210° 2' 10"	8,05		
124			354014,51	1301778,55
	236° 44' 5"	28,06		
125			353999,12	1301755,09
	245° 10' 52"	37,57		
126			353983,35	1301720,99
	189° 5' 25"	0,25		
127			353983,10	1301720,95
	239° 14' 8"	20,70		
128			353972,51	1301703,16
	240° 13' 36"	45,07		
129			353950,13	1301664,04

Название (номер) межевого знака	Дирекционные углы (град. мин. сек.)	Длина линии (м)	X координата	Y координата
	239° 23' 30"	80,43		
130			353909,18	1301594,82
	237° 40' 28"	24,46		
131			353896,10	1301574,15
	238° 48' 44"	23,25		
132			353884,06	1301554,26
	239° 28' 3"	17,77		
133			353875,03	1301538,95
	242° 18' 28"	17,73		
134			353866,79	1301523,25
	141° 2' 31"	18,00		
135			353852,79	1301534,57
	149° 26' 29"	29,35		
136			353827,52	1301549,49
	147° 43' 53"	39,69		
137			353793,96	1301570,68
	151° 50' 32"	35,56		
138			353762,61	1301587,46
	149° 12' 40"	24,17		
139			353741,85	1301599,83
	143° 7' 48"	15,45		
140			353729,49	1301609,10
	127° 51' 36"	10,07		
141			353723,31	1301617,05
	116° 35' 19"	10,86		
142			353718,45	1301626,76
	238° 35' 10"	17,25		
143			353709,46	1301612,04
	238° 34' 50"	102,84		
144			353655,85	1301524,28
	154° 16' 58"	104,28		
145			353561,90	1301569,53
	238° 54' 58"	46,60		
146			353537,84	1301529,62
	148° 36' 32"	9,96		
147			353529,34	1301534,81
	240° 15' 1"	162,29		
148			353448,87	1301393,87
	327° 48' 5"	5,97		
149			353453,92	1301390,69
	238° 8' 32"	93,76		
150			353404,43	1301311,05
	149° 1' 52"	156,15		
151			353270,54	1301391,40
	240° 15' 18"	8,55		
152			353266,30	1301383,98
	238° 41' 40"	9,20		
153			353261,52	1301376,12
	235° 54' 0"	7,37		
154			353257,39	1301370,02
	155° 27' 37"	11,39		
155			353247,03	1301374,75
	247° 7' 51"	64,87		

Название (номер) межевого знака	Дирекционные углы (град. мин. сек.)	Длина линии (м)	X координата	Y координата
156			353221,82	1301314,98
	250° 40' 12"	33,81		
157			353210,63	1301283,08
	238° 20' 34"	34,72		
158			353192,41	1301253,53
	221° 54' 33"	13,64		
159			353182,26	1301244,42
	180° 39' 22"	21,83		
160			353160,43	1301244,17
	164° 14' 16"	190,43		
161			352977,16	1301295,90
	166° 18' 27"	58,64		
162			352920,19	1301309,78
	163° 23' 17"	96,23		
163			352827,98	1301337,29
	162° 47' 53"	14,84		
164			352813,80	1301341,68
	250° 44' 9"	9,40		
165			352810,70	1301332,81
	250° 45' 26"	5,16		
166			352809,00	1301327,94
	163° 13' 18"	2,08		
167			352807,01	1301328,54
	70° 45' 26"	5,16		
168			352808,71	1301333,41
	70° 45' 21"	9,41		
169			352811,81	1301342,29
	162° 47' 51"	13,53		
170			352798,89	1301346,29
	166° 42' 4"	156,59		
171			352646,50	1301382,31
	164° 38' 2"	159,48		
172			352492,72	1301424,57
	151° 42' 36"	123,60		
173			352383,88	1301483,15
	161° 44' 44"	93,41		
174			352295,17	1301512,41
	179° 28' 24"	103,32		
175			352191,85	1301513,36
	179° 28' 22"	6,52		
176			352185,33	1301513,42
	132° 19' 33"	128,37		
177			352098,89	1301608,33
	138° 10' 24"	74,21		
178			352043,59	1301657,82
	138° 10' 18"	49,59		
179			352006,64	1301690,89
	143° 12' 41"	86,10		
180			351937,69	1301742,45
	155° 20' 4"	142,34		
181			351808,34	1301801,85
	91° 9' 41"	16,77		
182			351808,00	1301818,62

Название (номер) межевого знака	Дирекционные углы (град. мин. сек.)	Длина линии (м)	X координата	Y координата
	154° 20' 13"	42,33		
183			351769,85	1301836,95
	156° 4' 16"	34,52		
184			351738,30	1301850,95
	152° 35' 1"	34,01		
185			351708,11	1301866,61
	152° 35' 27"	44,92		
186			351668,23	1301887,29
	166° 39' 0"	79,48		
187			351590,89	1301905,62
	161° 41' 58"	83,57		
188			351511,55	1301931,86
	117° 20' 10"	20,60		
189			351502,09	1301950,16
	145° 7' 35"	25,38		
190			351481,27	1301964,67
	142° 55' 7"	136,01		
191			351372,76	1302046,68
	127° 9' 51"	31,53		
192			351353,71	1302071,81
	158° 29' 59"	39,92		
193			351316,57	1302086,44
	168° 31' 10"	105,96		
194			351212,73	1302107,53
	193° 42' 8"	22,46		
195			351190,91	1302102,21
	167° 59' 25"	99,87		
196			351093,23	1302122,99
	167° 53' 1"	362,61		
197			350738,70	1302199,10
	171° 53' 1"	88,25		
198			350651,33	1302211,56
	168° 29' 40"	48,83		
199			350603,48	1302221,30
	195° 47' 19"	18,56		
200			350585,62	1302216,25
	171° 21' 38"	62,51		
201			350523,82	1302225,64
	166° 40' 40"	61,10		
202			350464,36	1302239,72
	144° 9' 34"	34,74		
203			350436,20	1302260,06
	157° 25' 39"	72,58		
204			350369,18	1302287,92
	255° 5' 12"	81,44		
205			350348,22	1302209,22
	345° 38' 24"	227,93		
206			350569,03	1302152,69
	256° 28' 25"	36,51		
207			350560,49	1302117,19
	351° 1' 46"	94,40		
208			350653,74	1302102,47
	257° 24' 51"	344,79		

Название (номер) межевого знака	Дирекционные углы (град. мин. сек.)	Длина линии (м)	X координата	Y координата
209			350578,61	1301765,97
	166° 12' 58"	323,76		
210			350264,17	1301843,11
	113° 18' 9"	43,45		
211			350246,98	1301883,02
	161° 39' 14"	132,45		
212			350121,26	1301924,71
	89° 48' 36"	81,40		
213			350121,53	1302006,11
	129° 42' 19"	58,47		
214			350084,18	1302051,09
	78° 41' 4"	326,59		
215			350148,26	1302371,33
	174° 37' 54"	38,16		
216			350110,27	1302374,90
	155° 28' 32"	108,27		
217			350011,77	1302419,84
	168° 10' 44"	54,09		
218			349958,83	1302430,92
	90° 0' 0"	10,46		
219			349958,83	1302441,38
	167° 16' 23"	58,69		
220			349901,58	1302454,31
	270° 0' 0"	2,46		
221			349901,58	1302451,85
	165° 30' 28"	36,88		
222			349865,87	1302461,08
	173° 39' 29"	78,04		
223			349788,31	1302469,70
	149° 15' 18"	26,51		
224			349765,53	1302483,25
	163° 5' 0"	44,40		
225			349723,05	1302496,17
	170° 34' 46"	24,74		
226			349698,64	1302500,22
	140° 53' 43"	33,60		
227			349672,57	1302521,41
	254° 18' 55"	301,06		
228			349591,18	1302231,56
	177° 40' 56"	48,96		
229			349542,26	1302233,54
	271° 22' 16"	30,93		
230			349543,00	1302202,62
	197° 20' 47"	4,49		
231			349538,71	1302201,28
	197° 20' 19"	17,68		
232			349521,83	1302196,01
	174° 14' 57"	59,38		
233			349462,75	1302201,96
	201° 48' 5"	52,02		
234			349414,45	1302182,64
	213° 15' 15"	32,44		
235			349387,32	1302164,85

Название (номер) межевого знака	Дирекционные углы (град. мин. сек.)	Длина линии (м)	X координата	Y координата
	151° 59' 1"	34,79		
236			349356,61	1302181,19
	135° 43' 16"	29,22		
237			349335,69	1302201,59
	101° 32' 30"	65,42		
238			349322,60	1302265,69
	86° 25' 36"	83,91		
239			349327,83	1302349,44
	79° 5' 55"	41,24		
240			349335,63	1302389,94
	92° 26' 36"	60,99		
241			349333,03	1302450,87
	99° 32' 29"	132,24		
242			349311,11	1302581,28
	151° 32' 1"	49,87		
243			349267,27	1302605,05
	172° 29' 45"	28,48		
244			349239,03	1302608,77
	182° 32' 20"	25,28		
245			349213,77	1302607,65
	147° 2' 37"	40,29		
246			349179,96	1302629,57
	116° 14' 34"	58,82		
247			349153,95	1302682,33
	101° 55' 42"	89,41		
248			349135,47	1302769,81
	46° 42' 1"	6,91		
249			349140,21	1302774,84
	105° 44' 7"	12,35		
250			349136,86	1302786,73
	136° 2' 15"	14,45		
251			349126,46	1302796,76
	180° 0' 0"	11,52		
252			349114,94	1302796,76
	242° 32' 17"	18,00		
253			349106,64	1302780,79
	199° 57' 58"	5,80		
254			349101,19	1302778,81
	142° 18' 53"	6,89		
255			349095,74	1302783,02
	58° 28' 10"	16,12		
256			349104,17	1302796,76
	111° 49' 41"	4,01		
257			349102,68	1302800,48
	180° 0' 0"	13,37		
258			349089,31	1302800,48
	248° 48' 31"	19,53		
259			349082,25	1302782,27
	198° 35' 26"	11,64		
260			349071,22	1302778,56
	130° 50' 3"	7,20		
261			349066,51	1302784,01
	58° 49' 12"	13,17		

Название (номер) межевого знака	Дирекционные углы (град. мин. сек.)	Длина линии (м)	X координата	Y координата
262			349073,33	1302795,28
	146° 20' 23"	5,36		
263			349068,87	1302798,25
	192° 25' 35"	22,45		
264			349046,95	1302793,42
	173° 48' 59"	44,84		
265			349002,37	1302798,25
	172° 29' 7"	34,10		
266			348968,56	1302802,71
	164° 2' 12"	39,52		
267			348930,56	1302813,58
	114° 10' 48"	25,15		
268			348920,26	1302836,52
	137° 16' 51"	6,57		
269			348915,43	1302840,98
	220° 37' 10"	6,85		
270			348910,23	1302836,52
	231° 29' 24"	20,89		
271			348897,22	1302820,17
	236° 46' 12"	37,30		
272			348876,78	1302788,97
	187° 38' 7"	24,23		
273			348852,76	1302785,75
	165° 54' 25"	26,94		
274			348826,63	1302792,31
	153° 33' 54"	23,65		
275			348805,45	1302802,84
	206° 40' 50"	4,43		
276			348801,49	1302800,85
	249° 16' 26"	28,79		
277			348791,30	1302773,92
	236° 5' 13"	46,30		
278			348765,47	1302735,50
	180° 7' 55"	13,03		
279			348752,44	1302735,47
	149° 2' 10"	11,55		
280			348742,54	1302741,41
	108° 3' 50"	17,58		
281			348737,09	1302758,12
	176° 44' 39"	6,69		
282			348730,41	1302758,50
	188° 37' 36"	12,40		
283			348718,15	1302756,64
	182° 46' 19"	16,13		
284			348702,04	1302755,86
	157° 4' 58"	24,60		
285			348679,38	1302765,44
	188° 55' 41"	16,04		
286			348663,53	1302762,95
	181° 27' 46"	14,49		
287			348649,04	1302762,58
	208° 37' 48"	9,31		
288			348640,87	1302758,12

Название (номер) межевого знака	Дирекционные углы (град. мин. сек.)	Длина линии (м)	X координата	Y координата
	270° 0' 0"	21,92		
289			348640,87	1302736,20
	230° 48' 3"	12,94		
290			348632,69	1302726,17
	196° 28' 19"	27,51		
291			348606,31	1302718,37
	216° 32' 3"	9,56		
292			348598,63	1302712,68
	203° 23' 20"	11,86		
293			348587,74	1302707,97
	227° 1' 8"	7,63		
294			348582,54	1302702,39
	258° 41' 6"	22,73		
295			348578,08	1302680,10
	228° 59' 33"	22,65		
296			348563,22	1302663,01
	180° 55' 12"	23,04		
297			348540,18	1302662,64
	228° 21' 11"	17,89		
298			348528,29	1302649,27
	273° 2' 26"	14,14		
299			348529,04	1302635,15
	221° 24' 58"	16,86		
300			348516,40	1302624,00
	148° 46' 57"	14,34		
301			348504,14	1302631,43
	182° 25' 37"	17,48		
302			348486,68	1302630,69
	236° 19' 15"	14,73		
303			348478,51	1302618,43
	280° 10' 21"	14,72		
304			348481,11	1302603,94
	278° 54' 27"	19,18		
305			348484,08	1302584,99
	219° 6' 56"	7,66		
306			348478,14	1302580,16
	169° 11' 56"	7,95		
307			348470,33	1302581,65
	267° 31' 36"	60,25		
308			348467,73	1302521,46
	235° 7' 8"	64,31		
309			348430,95	1302468,70
	193° 58' 17"	40,63		
310			348391,52	1302458,89
	260° 32' 16"	53,65		
311			348382,70	1302405,97
	181° 46' 1"	90,48		
312			348292,26	1302403,18
	257° 30' 15"	82,91		
313			348274,32	1302322,23
	145° 30' 19"	40,49		
314			348240,95	1302345,16
	135° 37' 55"	64,74		



Название (номер) межевого знака	Дирекционные углы (град. мин. сек.)	Длина линии (м)	X координата	Y координата
315			348194,67	1302390,43
	49° 42' 26"	67,47		
316			348238,30	1302441,89
	54° 7' 13"	31,36		
317			348256,68	1302467,30
	64° 57' 27"	53,86		
318			348279,48	1302516,10
	97° 39' 25"	33,40		
319			348275,03	1302549,20
	184° 37' 49"	62,06		
320			348213,17	1302544,19
	206° 33' 54"	56,08		
321			348163,01	1302519,11
	212° 30' 32"	74,67		
322			348100,04	1302478,98
	217° 25' 11"	68,77		
323			348045,42	1302437,19
	212° 1' 18"	26,29		
324			348023,13	1302423,25
	246° 14' 52"	15,22		
325			348017,00	1302409,32
	305° 3' 33"	29,37		
326			348033,87	1302385,28
	324° 20' 6"	68,49		
327			348089,51	1302345,35
	284° 2' 28"	29,10		
328			348096,57	1302317,12
	256° 24' 34"	23,70		
329			348091,00	1302294,08
	230° 1' 1"	29,35		
330			348072,14	1302271,59
	357° 23' 30"	85,48		
331			348157,53	1302267,70
	342° 13' 27"	86,87		
332			348240,25	1302241,18
	348° 16' 5"	30,89		
333			348270,49	1302234,90
	339° 50' 42"	18,23		
334			348287,60	1302228,62
	315° 0' 58"	25,01		
335			348305,29	1302210,94
	311° 19' 27"	88,12		
336			348363,48	1302144,76
	343° 59' 57"	38,27		
337			348400,27	1302134,21
	8° 16' 5"	31,71		
338			348431,65	1302138,77
	333° 8' 19"	23,35		
339			348452,48	1302128,22
	211° 54' 19"	53,43		
340			348407,12	1302099,98
	193° 13' 40"	48,64		
341			348359,77	1302088,85

Название (номер) межевого знака	Дирекционные углы (град. мин. сек.)	Длина линии (м)	X координата	Y координата
	185° 11' 34"	91,38		
342			348268,77	1302080,58
	187° 44' 3"	118,30		
343			348151,55	1302064,66
	187° 44' 24"	21,61		
344			348130,14	1302061,75
	157° 8' 57"	19,47		
345			348112,20	1302069,31
	290° 42' 32"	88,63		
346			348143,54	1301986,41
	5° 23' 9"	176,43		
347			348319,19	1302002,97
	356° 22' 37"	88,62		
348			348407,63	1301997,37
	344° 34' 44"	84,20		
349			348488,80	1301974,98
	340° 22' 26"	76,66		
350			348561,01	1301949,23
	323° 35' 52"	82,06		
351			348627,06	1301900,53
	316° 19' 59"	51,07		
352			348664,00	1301865,27
	317° 0' 37"	304,58		
353			348886,79	1301657,59
	322° 19' 32"	183,17		
354			349031,77	1301545,64
	315° 42' 26"	84,80		
355			349092,47	1301486,42
	345° 40' 32"	88,72		
356			349178,43	1301464,47
	348° 50' 4"	152,45		
357			349327,99	1301434,95
	349° 50' 32"	90,89		
358			349417,46	1301418,92
	332° 4' 51"	79,30		
359			349487,53	1301381,79
	324° 9' 59"	88,24		
360			349559,07	1301330,13
	324° 1' 36"	51,38		
361			349600,65	1301299,95
	312° 49' 36"	47,18		
362			349632,72	1301265,35
	304° 21' 3"	28,62		
363			349648,87	1301241,72
	304° 20' 55"	13,27		
364			349656,36	1301230,76
	298° 47' 38"	44,39		
365			349677,74	1301191,86
	299° 10' 52"	126,30		
366			349739,32	1301081,59
	318° 5' 53"	80,47		
367			349799,21	1301027,85
	330° 58' 6"	89,57		

Название (номер) межевого знака	Дирекционные углы (град. мин. сек.)	Длина линии (м)	X координата	Y координата
368			349877,53	1300984,38
	336° 29' 29"	123,97		
369			349991,21	1300934,93
	337° 38' 38"	85,18		
370			350069,99	1300902,53
	316° 43' 19"	80,01		
371			350128,24	1300847,68
	305° 5' 44"	86,62		
372			350178,04	1300776,81
	309° 0' 39"	15,04		
373			350187,51	1300765,12
	309° 1' 45"	70,76		
374			350232,07	1300710,15
	303° 46' 51"	45,54		
375			350257,39	1300672,30
	302° 25' 6"	99,72		
376			350310,85	1300588,12
	300° 17' 29"	17,68		
377			350319,77	1300572,85
	299° 16' 24"	80,35		
378			350359,06	1300502,76
	315° 49' 45"	119,70		
379			350444,92	1300419,35
	331° 20' 39"	96,47		
380			350529,57	1300373,09
	331° 19' 1"	15,13		
381			350542,84	1300365,83
	334° 18' 4"	202,36		
382			350725,18	1300278,08
	334° 48' 2"	37,53		
383			350759,14	1300262,10
	334° 48' 21"	53,09		
384			350807,18	1300239,50
	334° 31' 26"	54,12		
385			350856,04	1300216,22
	334° 31' 37"	37,78		
386			350890,15	1300199,97
	325° 53' 23"	37,43		
387			350921,14	1300178,98
	325° 52' 52"	51,13		
388			350963,47	1300150,30
	319° 54' 22"	151,96		
389			351079,72	1300052,43
	312° 23' 48"	134,50		
390			351170,41	1299953,10
	298° 36' 16"	23,12		
391			351181,48	1299932,80
	298° 37' 23"	43,34		
392			351202,24	1299894,76
	291° 22' 55"	76,09		
393			351229,98	1299823,91
	277° 5' 13"	86,00		
394			351240,59	1299738,57

Название (номер) межевого знака	Дирекционные углы (град, мин. сек.)	Длина линии (м)	X координата	Y координата
	258° 40' 55"	41,07		
395			351232,53	1299698,30
	258° 41' 36"	35,14		
396			351225,64	1299663,84
	251° 9' 27"	42,67		
397			351211,86	1299623,46
	251° 8' 55"	43,95		
398			351197,66	1299581,87
	255° 15' 23"	22,99		
399			351191,81	1299559,64
	255° 15' 59"	92,68		
400			351168,24	1299470,01
	257° 58' 1"	29,84		
401			351162,02	1299440,83
	257° 58' 7"	25,86		
402			351156,63	1299415,54
	257° 57' 58"	27,63		
403			351150,87	1299388,52
	275° 13' 56"	8,22		
404			351151,62	1299380,33
	275° 14' 50"	37,29		
405			351155,03	1299343,20
	275° 15' 5"	102,16		
406			351164,38	1299241,47
	277° 11' 51"	285,82		
407			351200,19	1298957,90
	277° 11' 7"	10,63		
408			351201,52	1298947,35
	274° 45' 53"	127,73		
409			351212,13	1298820,06
	267° 34' 8"	21,69		
410			351211,21	1298798,39
	267° 34' 26"	39,22		
411			351209,55	1298759,21
	267° 33' 4"	27,62		
412			351208,37	1298731,62
	264° 32' 38"	41,65		
413			351204,41	1298690,16
	268° 3' 29"	96,50		
414			351201,14	1298593,72
	268° 19' 13"	131,69		
415			351197,28	1298462,09
	273° 0' 50"	119,25		
416			351203,55	1298343,00
	278° 56' 37"	70,82		
417			351214,56	1298273,04
	278° 56' 1"	50,23		
418			351222,36	1298223,42
	290° 41' 38"	42,84		
419			351237,50	1298183,34
	290° 41' 52"	81,37		
420			351266,26	1298107,22
	307° 2' 5"	34,09		

Название (номер) межевого знака	Дирекционные углы (град. мин. сек.)	Длина линии (м)	X координата	Y координата
421			351286,79	1298080,01
	307° 2' 32"	69,21		
422			351328,48	1298024,77
	315° 0' 45"	129,58		
423			351420,13	1297933,16
	328° 35' 40"	114,74		
424			351518,06	1297873,37
	337° 6' 15"	111,53		
425			351620,80	1297829,98
	344° 37' 40"	112,45		
426			351729,23	1297800,17
	343° 31' 13"	8,25		
427			351737,14	1297797,83
	354° 6' 32"	109,51		
428			351846,07	1297786,59
	5° 50' 28"	47,66		
429			351893,48	1297791,44
	6° 50' 6"	8,82		
430			351902,24	1297792,49
	12° 22' 9"	4,67		
431			351906,80	1297793,49
	7° 40' 10"	45,56		
432			351951,95	1297799,57
	17° 33' 13"	111,21		
433			352057,98	1297833,11
	348° 42' 3"	20,72		
434			352078,30	1297829,05
	339° 2' 19"	22,67		
435			352099,47	1297820,94
	323° 52' 28"	19,71		
436			352115,39	1297809,32
	321° 24' 59"	25,88		
437			352135,62	1297793,18
	314° 17' 55"	23,68		
438			352152,16	1297776,23
	314° 43' 4"	11,48		
439			352160,24	1297768,07
	357° 50' 54"	25,04		
440			352185,26	1297767,13
	9° 50' 1"	18,27		
441			352203,26	1297770,25
	12° 7' 54"	46,77		
442			352248,99	1297780,08
	358° 16' 32"	9,30		
443			352258,29	1297779,80
	332° 33' 48"	16,17		
444			352272,64	1297772,35
	326° 32' 24"	21,42		
445			352290,51	1297760,54
	323° 40' 3"	30,50		
446			352315,08	1297742,47
	334° 39' 43"	46,99		
447			352357,55	1297722,36

Название (номер) межевого знака	Дирекционные углы (град. мин. сек.)	Длина линии (м)	X координата	Y координата
	310° 23' 6"	22,41		
448			352372,07	1297705,29
	310° 27' 48"	24,32		
449			352387,85	1297686,79
	307° 22' 28"	4,32		
450			352390,47	1297683,36
	274° 57' 39"	31,11		
451			352393,16	1297652,37
	237° 54' 45"	12,59		
452			352386,47	1297641,70
	229° 5' 14"	19,15		
453			352373,93	1297627,23
	244° 26' 31"	48,10		
454			352353,18	1297583,84
	238° 28' 4"	24,90		
455			352340,16	1297562,62
	237° 59' 17"	9,09		
456			352335,34	1297554,91
	293° 49' 39"	10,77		
457			352339,69	1297545,06
	12° 36' 29"	21,99		
458			352361,15	1297549,86
	13° 7' 8"	8,64		
459			352369,56	1297551,82
	332° 24' 4"	14,87		
460			352382,74	1297544,93
	302° 26' 10"	8,74		
461			352387,43	1297537,55
	270° 0' 0"	8,20		
462			352387,43	1297529,35
	248° 12' 44"	7,79		
463			352384,54	1297522,12
	222° 40' 17"	8,53		
464			352378,27	1297516,34
	217° 2' 43"	47,72		
465			352340,18	1297487,59
	220° 18' 49"	27,87		
466			352318,93	1297469,56
	245° 50' 38"	15,32		
467			352312,66	1297455,58
	268° 58' 59"	11,83		
468			352312,45	1297443,75
	301° 1' 57"	71,54		
469			352349,33	1297382,45
	291° 37' 32"	48,41		
470			352367,17	1297337,45
	281° 39' 9"	16,73		
471			352370,55	1297321,06
	272° 16' 52"	12,06		
472			352371,03	1297309,01
	251° 33' 1"	12,20		
473			352367,17	1297297,44
	217° 10' 36"	17,56		

Название (номер) межевого знака	Дирекционные углы (град. мин. сек.)	Длина линии (м)	X координата	Y координата
474			352353,18	1297286,83
	187° 7' 58"	27,22		
475			352326,17	1297283,45
	180° 0' 0"	30,87		
476			352295,30	1297283,45
	199° 47' 32"	25,63		
477			352271,18	1297274,77
	208° 22' 18"	20,29		
478			352253,33	1297265,13
	236° 58' 24"	8,62		
479			352248,63	1297257,90
	271° 46' 54"	30,87		
480			352249,59	1297227,04
	271° 49' 8"	15,44		
481			352250,08	1297211,61
	248° 25' 5"	22,29		
482			352241,88	1297190,88
	245° 21' 45"	50,93		
483			352220,65	1297144,59
	260° 58' 19"	21,48		
484			352217,28	1297123,38
	281° 18' 19"	24,59		
485			352222,10	1297099,27
	287° 38' 44"	22,27		
486			352228,85	1297078,05
	303° 44' 27"	15,65		
487			352237,54	1297065,04
	327° 49' 34"	35,32		
488			352267,44	1297046,23
	331° 0' 19"	55,70		
489			352316,16	1297019,23
	313° 59' 6"	18,76		
490			352329,19	1297005,73
	285° 55' 23"	10,53		
491			352332,08	1296995,60
	270° 0' 0"	6,26		
492			352332,08	1296989,34
	237° 4' 28"	9,77		
493			352326,77	1296981,14
	219° 47' 10"	18,83		
494			352312,30	1296969,09
	190° 5' 28"	57,81		
495			352255,38	1296958,96
	220° 0' 5"	15,74		
496			352243,32	1296948,84
	244° 21' 16"	13,38		
497			352237,53	1296936,78
	266° 50' 5"	17,39		
498			352236,57	1296919,42
	276° 7' 50"	13,58		
499			352238,02	1296905,92
	302° 14' 30"	26,22		
500			352252,01	1296883,74

Название (номер) межевого знака	Дирекционные углы (град. мин. сек.)	Длина линии (м)	X координата	Y координата
	305° 32' 37"	33,18		
501			352271,30	1296856,74
	280° 29' 12"	13,24		
502			352273,71	1296843,72
	264° 34' 52"	10,17		
503			352272,75	1296833,60
	210° 1' 36"	10,59		
504			352263,58	1296828,30
	188° 27' 35"	59,00		
505			352205,22	1296819,62
	188° 48' 46"	34,66		
506			352170,97	1296814,31
	213° 27' 14"	24,24		
507			352150,75	1296800,95
	236° 13' 46"	19,75		
508			352139,77	1296784,53
	254° 14' 45"	43,20		
509			352128,04	1296742,95
	233° 12' 48"	52,37		
510			352096,68	1296701,01
	263° 54' 41"	13,58		
511			352095,24	1296687,51
	277° 39' 10"	57,90		
512			352102,95	1296630,13
	278° 16' 39"	30,21		
513			352107,30	1296600,23
	248° 13' 20"	22,45		
514			352098,97	1296579,38
	220° 45' 34"	18,46		
515			352084,99	1296567,33
	202° 14' 15"	22,94		
516			352063,76	1296558,65
	193° 29' 14"	49,61		
517			352015,52	1296547,08
	198° 53' 2"	19,37		
518			351997,19	1296540,81
	214° 59' 41"	17,66		
519			351982,72	1296530,68
	250° 53' 44"	13,26		
520			351978,38	1296518,15
	248° 11' 18"	20,78		
521			351970,66	1296498,86
	268° 29' 57"	18,33		
522			351970,18	1296480,54
	278° 46' 9"	19,02		
523			351973,08	1296461,74
	301° 16' 3"	32,02		
524			351989,70	1296434,37
	309° 12' 59"	53,05		
525			352023,24	1296393,27
	299° 21' 34"	17,70		
526			352031,92	1296377,84
	272° 4' 43"	13,51		



Название (номер) межевого знака	Дирекционные углы (град. мин. сек.)	Длина линии (м)	X координата	Y координата
527			352032,41	1296364,34
	270° 0' 0"	14,95		
528			352032,41	1296349,39
	263° 8' 19"	12,14		
529			352030,96	1296337,34
	245° 53' 12"	20,07		
530			352022,76	1296319,02
	221° 58' 50"	19,47		
531			352008,29	1296306,00
	209° 6' 34"	43,62		
532			351970,18	1296284,78
	208° 31' 33"	23,79		
533			351949,28	1296273,42
	217° 24' 42"	47,17		
534			351911,81	1296244,76
	240° 49' 58"	23,74		
535			351900,24	1296224,03
	254° 37' 56"	45,51		
536			351888,18	1296180,15
	241° 28' 22"	19,20		
537			351879,01	1296163,28
	211° 49' 35"	32,92		
538			351851,04	1296145,92
	203° 53' 14"	46,43		
539			351808,59	1296127,12
	214° 16' 40"	25,69		
540			351787,36	1296112,65
	234° 12' 6"	25,56		
541			351772,41	1296091,92
	267° 32' 24"	33,78		
542			351770,96	1296058,17
	264° 24' 9"	24,71		
543			351768,55	1296033,58
	235° 52' 43"	18,06		
544			351758,42	1296018,63
	200° 57' 4"	24,27		
545			351735,75	1296009,95
	236° 57' 34"	11,50		
546			351729,48	1296000,31
	280° 44' 13"	19,22		
547			351733,06	1295981,43
	344° 6' 13"	20,85		
548			351753,11	1295975,72
	324° 29' 25"	16,60		
549			351766,62	1295966,08
	304° 35' 49"	17,00		
550			351776,27	1295952,09
	272° 51' 2"	9,65		
551			351776,75	1295942,45
	235° 36' 30"	11,10		
552			351770,48	1295933,29
	213° 6' 7"	13,24		
553			351759,39	1295926,06

Название (номер) межевого знака	Дирекционные углы (град. мин. сек.)	Длина линии (м)	X координата	Y координата
	196° 56' 9"	11,60		
554			351748,29	1295922,68
	185° 5' 56"	27,12		
555			351721,28	1295920,27
	175° 40' 17"	31,93		
556			351689,44	1295922,68
	172° 17' 35"	36,39		
557			351653,38	1295927,56
	184° 51' 48"	55,32		
558			351598,26	1295922,87
	185° 22' 54"	52,88		
559			351545,61	1295917,91
	198° 1' 8"	49,20		
560			351498,82	1295902,69
	216° 43' 58"	45,14		
561			351462,64	1295875,69
	231° 57' 19"	61,84		
562			351424,53	1295826,99
	252° 4' 50"	17,23		
563			351419,23	1295810,60
	276° 20' 38"	34,93		
564			351423,09	1295775,88
	254° 54' 13"	12,98		
565			351419,71	1295763,35
	230° 32' 23"	10,62		
566			351412,96	1295755,15
	207° 28' 12"	13,59		
567			351400,90	1295748,88
	186° 20' 2"	69,89		
568			351331,44	1295741,17
	189° 42' 20"	37,19		
569			351294,78	1295734,90
	201° 17' 57"	18,86		
570			351277,21	1295728,05
	217° 15' 56"	26,64		
571			351256,01	1295711,92
	249° 26' 38"	24,78		
572			351247,31	1295688,72
	270° 36' 23"	17,95		
573			351247,50	1295670,77
	278° 20' 8"	53,67		
574			351255,28	1295617,67
	267° 4' 18"	42,48		
575			351253,11	1295575,25
	245° 5' 59"	12,16		
576			351247,99	1295564,22
	242° 11' 14"	29,98		
577			351234,00	1295537,70
	232° 19' 11"	31,25		
578			351214,90	1295512,97
	213° 0' 14"	19,22		
579			351198,78	1295502,50
	215° 9' 56"	25,96		

Название (номер) межевого знака	Дирекционные углы (град. мин. сек.)	Длина линии (м)	X координата	Y координата
580			351177,56	1295487,55
	195° 41' 0"	16,04		
581			351162,12	1295483,21
	178° 52' 56"	24,60		
582			351137,52	1295483,69
	214° 57' 36"	5,88		
583			351132,70	1295480,32
	271° 37' 44"	16,89		
584			351133,18	1295463,44
	288° 26' 59"	12,20		
585			351137,04	1295451,87
	251° 18' 31"	9,89		
586			351133,87	1295442,50
	215° 20' 38"	20,95		
587			351116,78	1295430,38
	197° 45' 57"	37,92		
588			351080,67	1295418,81
	178° 33' 44"	33,08		
589			351047,60	1295419,64
	158° 47' 5"	15,97		
590			351032,71	1295425,42
	131° 3' 44"	11,33		
591			351025,27	1295433,96
	116° 34' 35"	22,80		
592			351015,07	1295454,35
	120° 59' 40"	12,86		
593			351008,45	1295465,37
	143° 48' 6"	8,87		
594			351001,29	1295470,61
	205° 50' 12"	9,50		
595			350992,74	1295466,47
	225° 0' 0"	7,79		
596			350987,23	1295460,96
	257° 21' 0"	13,84		
597			350984,20	1295447,46
	264° 28' 16"	25,74		
598			350981,72	1295421,84
	250° 24' 30"	13,00		
599			350977,36	1295409,59
	191° 30' 35"	15,19		
600			350962,48	1295406,56
	193° 35' 23"	4,98		
601			350957,64	1295405,39
	151° 34' 50"	26,81		
602			350934,06	1295418,15
	128° 48' 14"	20,51		
603			350921,21	1295434,13
	201° 30' 12"	124,95		
604			350804,96	1295388,33
	197° 46' 1"	4,88		
605			350800,31	1295386,84
	198° 21' 35"	79,46		
606			350724,89	1295361,81

Название (номер) межевого знака	Дирекционные углы (град. мин. сек.)	Длина линии (м)	X координата	Y координата
	198° 1' 14"	107,55		
607			350622,62	1295328,54
	203° 26' 10"	249,72		
608			350393,50	1295229,22
	207° 49' 56"	154,92		
609			350256,50	1295156,89
	197° 37' 13"	216,61		
610			350050,05	1295091,32
	198° 12' 48"	163,52		
611			349894,72	1295040,21
	194° 19' 37"	202,62		
612			349698,40	1294990,07
	195° 10' 56"	250,41		
613			349456,73	1294924,49
	199° 7' 59"	61,78		
614			349398,36	1294904,24
	220° 21' 14"	63,29		
615			349350,13	1294863,26
	227° 6' 20"	73,71		
616			349299,96	1294809,26
	224° 13' 7"	101,63		
617			349227,12	1294738,38
	254° 25' 14"	30,53		
618			349218,92	1294708,97
	270° 0' 0"	20,25		
619			349218,92	1294688,72
	253° 40' 35"	20,60		
620			349213,13	1294668,95
	224° 59' 4"	25,92		
621			349194,80	1294650,63
	207° 18' 44"	81,97		
622			349121,97	1294613,02
	210° 44' 8"	44,34		
623			349083,86	1294590,36
	193° 10' 15"	46,56		
624			349038,52	1294579,75
	208° 35' 39"	42,31		
625			349001,37	1294559,50
	202° 11' 36"	25,52		
626			348977,74	1294549,86
	178° 41' 23"	41,98		
627			348935,77	1294550,82
	181° 5' 46"	50,18		
628			348885,60	1294549,86
	186° 26' 21"	64,56		
629			348821,45	1294542,62
	175° 49' 17"	69,44		
630			348752,19	1294547,68
	195° 44' 50"	48,82		
631			348705,20	1294534,43
	195° 56' 20"	49,16		
632			348657,93	1294520,93
	210° 37' 0"	27,47		

Название (номер) межевого знака	Дирекционные углы (град. мин. сек.)	Длина линии (м)	X координата	Y координата
633			348634,29	1294506,94
	236° 57' 8"	93,76		
634			348583,16	1294428,35
	223° 36' 16"	56,62		
635			348542,16	1294389,30
	217° 12' 37"	93,28		
636			348467,87	1294332,89
	203° 57' 9"	40,32		
637			348431,02	1294316,52
	197° 34' 17"	163,01		
638			348275,62	1294267,31
	202° 47' 16"	67,21		
639			348213,66	1294241,28
	186° 48' 19"	93,76		
640			348120,56	1294230,17
	180° 13' 16"	46,67		
641			348073,89	1294229,99
	180° 50' 48"	26,39		
642			348047,50	1294229,60
	184° 41' 56"	88,26		
643			347959,54	1294222,37
	183° 7' 24"	425,63		
644			347534,54	1294199,18
	184° 14' 16"	477,57		
645			347058,28	1294163,89
	216° 5' 52"	33,54		
646			347031,18	1294144,13
	232° 39' 50"	84,30		
647			346980,05	1294077,10
	230° 12' 53"	97,25		
648			346917,82	1294002,37
	210° 41' 14"	35,90		
649			346886,95	1293984,05
	210° 43' 3"	59,47		
650			346835,82	1293953,67
	224° 4' 33"	42,97		
651			346804,95	1293923,78
	203° 48' 56"	81,20		
652			346730,66	1293890,99
	196° 39' 23"	68,97		
653			346664,58	1293871,22
	214° 34' 10"	33,98		
654			346636,60	1293851,94
	227° 26' 26"	79,87		
655			346582,58	1293793,11
	228° 1' 19"	70,69		
656			346535,30	1293740,56
	218° 34' 24"	57,99		
657			346489,96	1293704,40
	205° 42' 29"	43,36		
658			346450,89	1293685,59
	204° 25' 36"	46,62		
659			346408,44	1293666,31

Название (номер) межевого знака.	Дирекционные углы (град. мин. сек.)	Длина линии (м)	X координата	Y координата
	171° 52' 37"	34,11		
660			346374,67	1293671,13
	158° 54' 37"	36,18		
661			346340,91	1293684,15
	152° 36' 26"	22,91		
662			346320,57	1293694,69
	286° 31' 51"	39,40		
663			346331,78	1293656,92
	273° 21' 32"	58,03		
664			346335,18	1293598,99
	237° 41' 23"	52,40		
665			346307,17	1293554,70
	262° 11' 45"	36,31		
666			346302,24	1293518,73
	294° 28' 41"	55,75		
667			346325,34	1293467,99
	247° 43' 6"	58,92		
668			346303,00	1293413,47
	259° 53' 25"	71,15		
669			346290,51	1293343,42
	254° 15' 6"	104,64		
670			346262,11	1293242,71
	273° 40' 26"	41,35		
671			346264,76	1293201,44
	303° 11' 13"	83,69		
672			346310,57	1293131,40
	280° 15' 24"	36,17		
673			346317,01	1293095,81
	259° 9' 48"	54,36		
674			346306,79	1293042,42
	267° 23' 17"	33,35		
675			346305,27	1293009,10
	293° 50' 18"	31,87		
676			346318,15	1292979,95
	317° 23' 0"	44,75		
677			346351,09	1292949,66
	284° 19' 15"	35,17		
678			346359,79	1292915,58
	273° 41' 16"	41,36		
679			346362,45	1292874,31
	290° 57' 20"	38,11		
680			346376,08	1292838,72
	320° 36' 27"	46,53		
681			346412,04	1292809,19
	324° 28' 14"	32,57		
682			346438,55	1292790,26
	289° 15' 24"	33,29		
683			346449,53	1292758,83
	265° 16' 36"	41,41		
684			346446,12	1292717,56
	280° 18' 39"	33,86		
685			346452,18	1292684,25
	297° 56' 52"	63,01		

Название (номер) межевого знака	Дирекционные углы (град. мин. сек.)	Длина линии (м)	X координата	Y координата
686			346481,71	1292628,59
	276° 2' 56"	32,36		
687			346485,12	1292596,41
	251° 41' 31"	54,25		
688			346468,08	1292544,91
	273° 27' 33"	25,03		
689			346469,59	1292519,93
	286° 56' 14"	36,42		
690			346480,20	1292485,09
	263° 54' 14"	17,89		
691			346478,30	1292467,30
	246° 2' 25"	41,03		
692			346461,64	1292429,81
	270° 0' 0"	17,41		
693			346461,64	1292412,40
	300° 52' 27"	42,79		
694			346483,60	1292375,67
	267° 43' 17"	28,42		
695			346482,47	1292347,27
	241° 1' 14"	56,26		
696			346455,21	1292298,05
	258° 41' 11"	30,89		
697			346449,15	1292267,76
	277° 35' 25"	34,37		
698			346453,69	1292233,69
	304° 15' 47"	31,62		
699			346471,49	1292207,56
	339° 30' 27"	43,25		
700			346512,00	1292192,42
	348° 21' 30"	32,86		
701			346544,18	1292185,79
	279° 28' 14"	23,03		
702			346547,97	1292163,07
	236° 45' 2"	32,81		
703			346529,98	1292135,63
	273° 35' 17"	27,32		
704			346531,69	1292108,36
	299° 44' 57"	33,57		
705			346548,35	1292079,21
	324° 14' 2"	34,99		
706			346576,74	1292058,76
	322° 27' 34"	18,63		
707			346591,51	1292047,41
	268° 49' 37"	18,56		
708			346591,13	1292028,85
	244° 50' 15"	34,71		
709			346576,37	1291997,43
	273° 21' 22"	25,79		
710			346577,88	1291971,68
	283° 37' 51"	25,71		
711			346583,94	1291946,69
	249° 14' 17"	26,71		
712			346574,47	1291921,71

Название (номер) межевого знака	Дирекционные углы (град. мин. сек.)	Длина линии (м)	X координата	Y координата
	216° 11' 17"	31,43		
713			346549,10	1291903,15
	210° 44' 31"	83,69		
714			346477,17	1291860,37
	236° 32' 29"	25,41		
715			346463,16	1291839,17
	262° 43' 57"	17,94		
716			346460,89	1291821,37
	278° 2' 5"	6,80		
717			346461,84	1291814,64
	298° 53' 40"	48,97		
718			346485,50	1291771,77
	284° 17' 39"	39,85		
719			346495,34	1291733,15
	306° 25' 43"	30,65		
720			346513,54	1291708,49
	318° 31' 44"	54,80		
721			346554,60	1291672,20
	304° 52' 40"	69,04		
722			346594,08	1291615,56
	302° 48' 30"	71,18		
723			346632,65	1291555,73
	314° 25' 39"	28,31		
724			346652,47	1291535,51
	318° 3' 8"	85,53		
725			346716,08	1291478,34
	259° 59' 39"	151,48		
726			346689,76	1291329,16
	261° 42' 28"	36,47		
727			346684,50	1291293,07
	258° 22' 56"	584,17		
728			346566,86	1290720,87
	258° 35' 57"	621,74		
729			346443,96	1290111,40
	259° 36' 0"	456,57		
730			346361,54	1289662,33
	259° 27' 26"	3,66		
731			346360,87	1289658,73
	259° 27' 7"	267,29		
732			346311,94	1289395,96
	247° 22' 1"	569,74		
733			346092,69	1288870,10
	172° 1' 16"	54,68		
734			346038,54	1288877,69
	176° 22' 41"	160,19		
735			345878,67	1288887,81
	176° 10' 43"	5,25		
736			345873,43	1288888,16
	176° 35' 33"	287,69		
737			345586,25	1288905,26
	177° 54' 43"	116,37		
738			345469,96	1288909,50
	177° 54' 32"	349,17		



Название (номер) межевого знака	Дирекционные углы (град. мин. сек.)	Длина линии (м)	X координата	Y координата
739			345121,02	1288922,24
	179° 12' 23"	104,69		
740			345016,34	1288923,69
	179° 29' 3"	533,25		
741			344483,11	1288928,49
	179° 31' 45"	10,95		
742			344472,16	1288928,58
	179° 31' 12"	32,22		
743			344439,94	1288928,85
	179° 32' 28"	26,22		
744			344413,72	1288929,06
	197° 28' 8"	23,82		
745			344391,00	1288921,91
	191° 54' 20"	1081,35		
746			343332,91	1288698,83
	281° 53' 7"	52,92		
747			343343,81	1288647,04
	187° 33' 51"	18,61		
748			343325,36	1288644,59
	96° 53' 10"	15,76		
749			343323,47	1288660,24
	94° 11' 29"	41,32		
750			343320,45	1288701,45
	187° 50' 45"	59,26		
751			343261,74	1288693,36
	192° 6' 23"	103,85		
752			343160,20	1288671,58
	188° 50' 4"	511,78		
753			342654,49	1288592,98
	189° 14' 36"	43,02		
754			342612,03	1288586,07
	189° 46' 33"	159,84		
755			342454,51	1288558,93
	189° 23' 10"	706,80		
756			341757,17	1288443,66
	187° 42' 12"	156,82		
757			341601,77	1288422,64
	188° 58' 32"	59,99		
758			341542,51	1288413,28
	226° 55' 41"	52,33		
759			341506,77	1288375,05
	243° 34' 17"	73,22		
760			341474,18	1288309,48
	249° 28' 14"	223,50		
761			341395,80	1288100,17
	251° 54' 30"	25,34		
762			341387,93	1288076,08
	259° 27' 57"	291,43		
763			341334,65	1287789,56
	255° 39' 15"	393,94		
764			341237,04	1287407,90
	255° 12' 3"	253,02		
765			341172,41	1287163,27

Название (номер) межевого знака	Дирекционные углы (град. мин. сек.)	Длина линии (м)	X координата	Y координата
	254° 44' 59"	629,64		
766			341006,79	1286555,80
	254° 29' 29"	359,52		
767			340910,66	1286209,37
	248° 11' 42"	30,50		
768			340899,33	1286181,05
	254° 12' 9"	98,00		
769			340872,65	1286086,75
	251° 48' 5"	25,30		
770			340864,75	1286062,72
	254° 35' 4"	88,07		
771			340841,34	1285977,82
	253° 44' 36"	566,91		
772			340682,64	1285433,58
	254° 12' 14"	197,82		
773			340628,79	1285243,23
	254° 13' 44"	9,93		
774			340626,09	1285233,67
	254° 12' 16"	427,73		
775			340509,66	1284822,09
	254° 21' 28"	0,26		
776			340509,59	1284821,84
	281° 11' 30"	10,46		
777			340511,62	1284811,58
	330° 4' 56"	497,06		
778			340942,44	1284563,67
	15° 12' 21"	521,30		
779			341445,49	1284700,40
	15° 9' 10"	8,84		
780			341454,02	1284702,71
	15° 12' 28"	82,69		
781			341533,81	1284724,40
	317° 8' 35"	95,30		
782			341603,67	1284659,58
	317° 4' 28"	4,49		
783			341606,96	1284656,52
	317° 8' 20"	926,26		
784			342285,91	1284026,46
	318° 9' 57"	277,72		
785			342492,83	1283841,23
	316° 30' 48"	521,81		
786			342871,42	1283482,13
	315° 20' 44"	384,49		
787			343144,93	1283211,90
	316° 47' 53"	101,64		
788			343219,02	1283142,32
	285° 53' 26"	8,62		
789			343221,38	1283134,03
	349° 5' 38"	83,77		
790			343303,64	1283118,18
	13° 8' 24"	53,18		
791			343355,43	1283130,27
	348° 27' 38"	33,29		

Название (номер) межевого знака	Дирекционные углы (град. мин. сек.)	Длина линии (м)	X координата	Y координата
792			343388,05	1283123,61
	326° 13' 30"	28,08		
793			343411,39	1283108,00
	329° 59' 11"	2,38		
794			343413,45	1283106,81
	271° 6' 55"	18,49		
795			343413,81	1283088,32
	272° 55' 13"	66,15		
796			343417,18	1283022,26
	275° 3' 17"	49,37		
797			343421,53	1282973,08
	276° 58' 32"	23,80		
798			343424,42	1282949,46
	280° 32' 52"	21,09		
799			343428,28	1282928,73
	274° 56' 51"	11,13		
800			343429,24	1282917,64
	258° 6' 52"	9,37		
801			343427,31	1282908,47
	246° 33' 29"	15,76		
802			343421,04	1282894,01
	219° 56' 50"	23,28		
803			343403,19	1282879,06
	212° 57' 54"	21,26		
804			343385,35	1282867,49
	226° 48' 2"	10,58		
805			343378,11	1282859,78
	244° 47' 32"	9,06		
806			343374,25	1282851,58
	267° 31' 18"	11,10		
807			343373,77	1282840,49
	270° 0' 0"	10,13		
808			343373,77	1282830,36
	284° 33' 49"	13,44		
809			343377,15	1282817,35
	297° 24' 13"	14,67		
810			343383,90	1282804,33
	312° 7' 19"	33,80		
811			343406,57	1282779,26
	286° 11' 17"	15,57		
812			343410,91	1282764,31
	253° 18' 16"	15,11		
813			343406,57	1282749,84
	224° 11' 10"	24,89		
814			343388,72	1282732,49
	235° 42' 35"	25,68		
815			343374,25	1282711,27
	250° 5' 4"	29,74		
816			343364,12	1282683,31
	259° 29' 10"	47,57		
817			343355,44	1282636,54
	264° 6' 58"	47,02		
818			343350,62	1282589,77

Название (номер) межевого знака	Дирекционные углы (град. мин. сек.)	Длина линии (м)	X координата	Y координата
	265° 8' 47"	51,29		
819			343346,28	1282538,66
	274° 13' 54"	39,17		
820			343349,17	1282499,60
	243° 24' 55"	12,94		
821			343343,38	1282488,03
	234° 26' 32"	16,59		
822			343333,73	1282474,53
	226° 57' 59"	19,78		
823			343320,23	1282460,07
	244° 38' 54"	10,14		
824			343315,89	1282450,91
	262° 3' 51"	17,53		
825			343313,47	1282433,55
	278° 8' 10"	27,27		
826			343317,33	1282406,55
	290° 47' 5"	14,96		
827			343322,64	1282392,56
	302° 2' 20"	18,19		
828			343332,29	1282377,14
	316° 4' 33"	18,08		
829			343345,31	1282364,60
	316° 16' 2"	15,35		
830			343356,40	1282353,99
	303° 44' 9"	6,95		
831			343360,26	1282348,21
	270° 0' 0"	9,65		
832			343360,26	1282338,56
	230° 12' 27"	11,30		
833			343353,03	1282329,88
	222° 24' 43"	22,86		
834			343336,15	1282314,46
	229° 9' 50"	14,02		
835			343326,98	1282303,85
	250° 21' 6"	7,17		
836			343324,57	1282297,10
	270° 0' 0"	9,16		
837			343324,57	1282287,94
	282° 58' 41"	12,87		
838			343327,46	1282275,40
	297° 55' 57"	18,55		
839			343336,15	1282259,01
	310° 25' 24"	34,21		
840			343358,33	1282232,97
	299° 23' 16"	17,71		
841			343367,02	1282217,54
	288° 2' 10"	21,80		
842			343373,77	1282196,81
	264° 40' 52"	20,82		
843			343371,84	1282176,08
	258° 26' 28"	21,66		
844			343367,50	1282154,86
	270° 0' 0"	10,12		

Название (номер) межевого знака	Дирекционные углы (град. мин. сек.)	Длина линии (м)	X координата	Y координата
845			343367,50	1282144,74
	276° 31' 22"	16,99		
846			343369,43	1282127,86
	299° 21' 34"	17,70		
847			343378,11	1282112,43
	300° 58' 48"	42,18		
848			343399,82	1282076,27
	282° 32' 9"	17,78		
849			343403,68	1282058,91
	138° 32' 56"	38,61		
850			343374,74	1282084,47
	136° 14' 33"	111,54		
851			343294,18	1282161,61
	135° 24' 50"	45,02		
852			343262,12	1282193,21
	135° 34' 3"	503,35		
853			342902,69	1282545,59
	237° 12' 58"	390,75		
854			342691,11	1282217,08
	235° 27' 23"	446,62		
855			342437,86	1281849,20
	231° 32' 56"	149,17		
856			342345,10	1281732,38
	233° 43' 6"	295,76		
857			342170,08	1281493,96
	233° 55' 37"	147,14		
858			342083,44	1281375,03
	341° 52' 58"	106,03		
859			342184,21	1281342,06
	330° 15' 5"	19,73		
860			342201,34	1281332,27
	300° 22' 9"	27,43		
861			342215,21	1281308,60
	266° 42' 37"	71,10		
862			342211,13	1281237,62
	280° 42' 37"	30,73		
863			342216,84	1281207,43
	310° 35' 55"	22,57		
864			342231,53	1281190,29
	339° 26' 47"	27,89		
865			342257,64	1281180,50
	297° 38' 19"	19,34		
866			342266,61	1281163,37
	280° 18' 33"	36,49		
867			342273,14	1281127,47
	271° 48' 37"	77,56		
868			342275,59	1281049,95
	275° 32' 0"	50,82		
869			342280,49	1280999,37
	283° 20' 3"	113,21		
870			342306,60	1280889,21
	290° 55' 19"	59,40		
871			342327,81	1280833,73

Название (номер) межевого знака	Дирекционные углы (град. мин. сек.)	Длина линии (м)	X координата	Y координата
	292° 49' 49"	50,46		
872			342347,39	1280787,22
	311° 11' 41"	43,36		
873			342375,95	1280754,59
	308° 5' 9"	38,36		
874			342399,61	1280724,40
	297° 28' 44"	22,99		
875			342410,22	1280704,00
	259° 27' 24"	71,38		
876			342397,16	1280633,83
	281° 19' 31"	29,13		
877			342402,88	1280605,27
	307° 27' 52"	30,84		
878			342421,64	1280580,79
	338° 12' 20"	30,76		
879			342450,20	1280569,37
	5° 36' 1"	41,81		
880			342491,81	1280573,45
	18° 50' 51"	70,70		
881			342558,72	1280596,29
	356° 35' 15"	54,77		
882			342613,39	1280593,03
	348° 7' 26"	178,43		
883			342788,00	1280556,31
	336° 38' 51"	39,10		
884			342823,90	1280540,81
	310° 11' 38"	61,95		
885			342863,88	1280493,49
	299° 37' 48"	54,45		
886			342890,80	1280446,16
	289° 4' 7"	47,48		
887			342906,31	1280401,29
	286° 10' 53"	52,68		
888			342920,99	1280350,70
	307° 18' 12"	43,08		
889			342947,10	1280316,43
	326° 41' 12"	34,18		
890			342975,66	1280297,66
	352° 34' 35"	37,85		
891			343013,19	1280292,77
	351° 52' 5"	46,16		
892			343058,89	1280286,24
	345° 18' 45"	35,42		
893			343093,15	1280277,26
	327° 6' 12"	33,05		
894			343120,90	1280259,31
	332° 44' 28"	30,28		
895			343147,82	1280245,44
	354° 58' 24"	27,85		
896			343175,56	1280243,00
	1° 5' 37"	42,44		
897			343217,99	1280243,81
	32° 47' 42"	43,68		

Название (номер) межевого знака	Дирекционные углы (град. мин. сек.)	Длина линии (м)	X координата	Y координата
898			343254,71	1280267,47
	25° 42' 58"	73,36		
899			343320,80	1280299,30
	5° 35' 11"	41,81		
900			343362,41	1280303,37
	15° 36' 15"	36,43		
901			343397,50	1280313,17
	31° 44' 57"	20,14		
902			343414,63	1280323,77
	35° 52' 47"	47,33		
903			343452,98	1280351,51
	38° 0' 3"	33,13		
904			343479,09	1280371,91
	60° 48' 19"	31,78		
905			343494,59	1280399,65
	38° 39' 44"	36,58		
906			343523,15	1280422,50
	22° 31' 17"	36,21		
907			343556,60	1280436,37
	2° 35' 56"	35,95		
908			343592,51	1280438,00
	344° 28' 22"	30,48		
909			343621,88	1280429,84
	322° 57' 39"	54,17		
910			343665,12	1280397,21
	346° 59' 51"	21,78		
911			343686,34	1280392,31
	14° 3' 0"	20,18		
912			343705,92	1280397,21
	61° 17' 24"	39,07		
913			343724,69	1280431,48
	46° 5' 11"	30,58		
914			343745,90	1280453,51
	24° 33' 4"	72,66		
915			343811,99	1280483,70
	49° 11' 21"	23,72		
916			343827,49	1280501,65
	28° 54' 59"	35,43		
917			343858,50	1280518,78
	53° 22' 1"	79,30		
918			343905,82	1280582,42
	25° 27' 29"	18,98		
919			343922,96	1280590,58
	23° 12' 15"	68,35		
920			343985,78	1280617,51
	350° 33' 24"	9,93		
921			343995,58	1280615,88
	229° 21' 47"	81,89		
922			343942,25	1280553,74
	237° 6' 10"	24,86		
923			343928,75	1280532,87
	231° 59' 44"	19,39		
924			343916,81	1280517,59

Название (номер) межевого знака	Дирекционные углы (град. мин. сек.)	Длина линии (м)	X координата	Y координата
	230° 30' 30"	283,02		
925			343736,82	1280299,18
	231° 9' 58"	277,02		
926			343563,11	1280083,39
	231° 7' 0"	409,46		
927			343306,17	1279764,58
	320° 14' 5"	629,63		
928			343790,15	1279361,84
	320° 15' 10"	5,02		
929			343794,01	1279358,63
	320° 51' 47"	551,29		
930			344221,61	1279010,67
	322° 1' 45"	44,03		
931			344256,32	1278983,58
	324° 51' 38"	126,76		
932			344359,98	1278910,62
	35° 57' 3"	44,64		
933			344396,12	1278936,83
	53° 27' 47"	21,33		
934			344408,82	1278953,97
	74° 24' 24"	25,26		
935			344415,61	1278978,30
	90° 54' 48"	34,50		
936			344415,06	1279012,80
	40° 43' 55"	427,56		
937			344739,05	1279291,79
	2° 43' 35"	378,41		
938			345117,03	1279309,79
	71° 47' 27"	240,01		
939			345192,03	1279537,78
	104° 48' 50"	375,47		
940			345096,03	1279900,77
	31° 45' 32"	370,46		
941			345411,02	1280095,76
	31° 25' 46"	63,29		
942			345465,02	1280128,76
	36° 23' 21"	70,79		
943			345522,01	1280170,76
	37° 52' 6"	68,40		
944			345576,01	1280212,75
	7° 45' 55"	66,61		
945			345642,01	1280221,75
	354° 33' 35"	63,29		
946			345705,01	1280215,75
	15° 56' 50"	87,35		
947			345789,00	1280239,75
	49° 23' 55"	55,32		
948			345825,00	1280281,75
	49° 11' 6"	87,21		
949			345882,00	1280347,75
	19° 26' 24"	54,08		
950			345933,00	1280365,75
	352° 24' 16"	90,79		



Название (номер) межевого знака	Дирекционные углы (град. мин. сек.)	Длина линии (м)	X координата	Y координата
951			346022,99	1280353,75
	352° 56' 48"	83,23		
952			346105,59	1280343,53
	353° 51' 10"	121,31		
953			346226,20	1280330,54
	353° 35' 35"	222,78		
954			346447,59	1280305,68
	35° 55' 17"	267,85		
955			346664,50	1280462,82
	36° 25' 32"	132,32		
956			346770,97	1280541,39
	35° 4' 38"	191,43		
957			346927,63	1280651,40
	35° 4' 30"	127,96		
958			347032,35	1280724,93
	267° 52' 37"	41,84		
959			347030,80	1280683,12
	293° 11' 45"	82,56		
960			347063,32	1280607,23
	322° 57' 2"	95,09		
961			347139,21	1280549,94
	316° 7' 1"	55,86		
962			347179,47	1280511,22
	298° 26' 52"	64,66		
963			347210,27	1280454,37
	61° 46' 17"	231,40		
964			347319,72	1280658,25
	61° 29' 52"	191,83		
965			347411,26	1280826,83
	60° 8' 3"	183,47		
966			347502,62	1280985,93
	60° 7' 56"	196,17		
967			347600,31	1281156,04
	358° 42' 20"	88,08		
968			347688,37	1281154,05
	359° 36' 30"	146,27		
969			347834,64	1281153,05
	356° 57' 50"	244,12		
970			348078,42	1281140,12
	359° 8' 44"	233,36		
971			348311,75	1281136,64
	359° 17' 26"	281,11		
972			348592,84	1281133,16
	359° 33' 12"	255,23		
973			348848,06	1281131,17
	359° 39' 32"	250,25		
974			349098,31	1281129,68
	0° 11' 49"	291,04		
975			349389,35	1281130,68
	1° 8' 8"	250,79		
976			349640,09	1281135,65
	0° 44' 22"	115,46		
977			349755,54	1281137,14

Название (номер) межевого знака	Дирекционные углы (град. мин. сек.)	Длина линии (м)	X координата	Y координата
	89° 19' 26"	144,93		
978			349757,25	1281282,06
	88° 41' 19"	204,94		
979			349761,94	1281486,95
	88° 53' 2"	255,15		
980			349766,91	1281742,05
	88° 48' 7"	285,51		
981			349772,88	1282027,50
	89° 1' 18"	204,41		
982			349776,37	1282231,88
	88° 19' 11"	84,58		
983			349778,85	1282316,42
	85° 44' 11"	93,75		
984			349785,82	1282409,91
	86° 9' 56"	40,97		
985			349788,56	1282450,79
	86° 8' 33"	33,30		
986			349790,80	1282484,01
	85° 14' 51"	29,93		
987			349793,28	1282513,84
	77° 19' 37"	24,98		
988			349798,76	1282538,21
	61° 8' 55"	78,36		
989			349836,57	1282606,84
	61° 43' 44"	142,85		
990			349904,23	1282732,65
	62° 34' 31"	74,51		
991			349938,55	1282798,79
	138° 49' 35"	52,88		
992			349898,75	1282833,60
	138° 58' 34"	62,51		
993			349851,59	1282874,63
	138° 58' 35"	115,53		
994			349764,43	1282950,46
	36° 19' 6"	20,99		
995			349781,34	1282962,89
	20° 7' 18"	15,90		
996			349796,27	1282968,36
	0° 0' 0"	20,40		
997			349816,67	1282968,36
	0° 0' 0"	25,87		
998			349842,54	1282968,36
	345° 31' 15"	29,80		
999			349871,39	1282960,91
	358° 46' 30"	23,39		
1000			349894,77	1282960,41
	14° 40' 43"	31,37		
1001			349925,12	1282968,36
	27° 50' 10"	29,23		
1002			349950,97	1282982,01
	43° 31' 34"	20,62		
1003			349965,92	1282996,21
	66° 35' 19"	16,26		

Название (номер) межевого знака	Дирекционные углы (град. мин. сек.)	Длина линии (м)	X координата	Y координата
1004			349972,38	1283011,13
	90° 0' 0"	13,43		
1005			349972,38	1283024,56
	104° 36' 2"	11,82		
1006			349969,40	1283036,00
	118° 19' 19"	22,03		
1007			349958,95	1283055,39
	108° 53' 51"	19,98		
1008			349952,48	1283074,29
	90° 0' 0"	28,84		
1009			349952,48	1283103,13
	83° 34' 28"	40,03		
1010			349956,96	1283142,91
	85° 35' 45"	32,43		
1011			349959,45	1283175,24
	81° 51' 31"	87,00		
1012			349971,77	1283261,36
	82° 41' 54"	63,58		
1013			349979,85	1283324,42
	96° 2' 26"	9,50		
1014			349978,85	1283333,87
	151° 36' 59"	180,66		
1015			349819,91	1283419,75
	134° 15' 25"	75,80		
1016			349767,01	1283474,04
	156° 1' 39"	41,13		
1017			349729,43	1283490,75
	135° 1' 2"	23,62		
1018			349712,72	1283507,45
	118° 26' 48"	38,00		
1019			349694,62	1283540,86
	108° 52' 44"	55,91		
1020			349676,53	1283593,76
	95° 43' 22"	27,98		
1021			349673,74	1283621,60
	133° 21' 35"	68,92		
1022			349626,42	1283671,71
	127° 14' 13"	43,71		
1023			349599,97	1283706,51
	96° 7' 14"	39,20		
1024			349595,79	1283745,49
	103° 26' 50"	65,83		
1025			349580,48	1283809,52
	111° 10' 9"	46,27		
1026			349563,77	1283852,67
	123° 16' 21"	106,56		
1027			349505,31	1283941,76
	114° 46' 40"	59,79		
1028			349480,25	1283996,05
	141° 20' 34"	35,65		
1029			349452,41	1284018,32
	146° 46' 3"	48,26		
1030			349412,04	1284044,77

Название (номер) межевого знака	Дирекционные углы (град. мин. сек.)	Длина линии (м)	X координата	Y координата
	117° 20' 29"	22,77		
1031			349401,58	1284065,00
	112° 17' 3"	45,83		
1032			349384,20	1284107,41
	147° 15' 53"	115,84		
1033			349286,76	1284170,05
	117° 45' 24"	59,78		
1034			349258,92	1284222,95
	143° 58' 24"	56,80		
1035			349212,98	1284256,36
	161° 14' 14"	77,91		
1036			349139,21	1284281,42
	178° 52' 42"	71,01		
1037			349068,21	1284282,81
	163° 18' 3"	72,66		
1038			348998,61	1284303,69
	125° 54' 23"	49,84		
1039			348969,38	1284344,06
	108° 10' 55"	98,16		
1040			348938,75	1284437,32
	98° 20' 31"	105,53		
1041			348923,44	1284541,73
	72° 14' 58"	36,54		
1042			348934,58	1284576,53
	90° 49' 2"	97,45		
1043			348933,19	1284673,97
	79° 6' 54"	110,57		
1044			348954,07	1284782,55
	99° 28' 24"	25,40		
1045			348949,89	1284807,60
	111° 48' 31"	29,99		
1046			348938,75	1284835,44
	99° 9' 38"	43,72		
1047			348931,79	1284878,60
	107° 55' 43"	49,74		
1048			348916,48	1284925,92
	129° 48' 14"	43,49		
1049			348888,64	1284959,33
	142° 6' 56"	31,74		
1050			348863,59	1284978,82
	92° 37' 1"	30,66		
1051			348862,19	1285009,45
	79° 41' 25"	31,12		
1052			348867,76	1285040,07
	124° 49' 7"	39,00		
1053			348845,49	1285072,09
	142° 7' 36"	31,75		
1054			348820,43	1285091,58
	124° 59' 41"	33,98		
1055			348800,94	1285119,42
	103° 11' 51"	115,81		
1056			348774,50	1285232,17
	101° 9' 22"	100,73		

Название (номер межевого знака)	Дирекционные углы (град. мин. сек.)	Длина линии (м)	X координата	Y координата
1057			348755,01	1285331,00
	88° 45' 24"	64,06		
1058			348756,40	1285395,04
	75° 27' 52"	155,31		
1059			348795,38	1285545,38
	68° 54' 38"	72,92		
1060			348821,62	1285613,42
	68° 54' 28"	31,51		
1061			348832,96	1285642,82
	144° 41' 4"	93,86		
1062			348756,37	1285697,08
	151° 25' 6"	6,35		
1063			348750,79	1285700,12
	148° 8' 42"	423,71		
1064			348390,90	1285923,74
	167° 57' 33"	322,42		
1065			348075,57	1285991,00
	158° 48' 50"	704,62		
1066			347418,57	1286245,65
	160° 24' 47"	17,30		
1067			347402,27	1286251,45
	89° 44' 30"	22,18		
1068			347402,37	1286273,63
	81° 57' 29"	378,85		
1069			347455,37	1286648,75
	83° 52' 39"	425,67		
1070			347500,77	1287071,99
	83° 52' 15"	13,49		
1071			347502,21	1287085,40
	83° 51' 30"	19,44		
1072			347504,29	1287104,73
	82° 53' 12"	18,25		
1073			347506,55	1287122,84
	80° 53' 25"	111,16		
1074			347524,15	1287232,60
	83° 45' 11"	250,98		
1075			347551,46	1287482,09
	353° 40' 13"	30,57		
1076			347581,84	1287478,72
	353° 40' 54"	892,40		
1077			348468,82	1287380,51
	30° 29' 56"	7,82		
1078			348475,56	1287384,48
	355° 37' 25"	35,25		
1079			348510,71	1287381,79
	353° 31' 18"	155,63		
1080			348665,35	1287364,23
	353° 32' 42"	109,23		
1081			348773,89	1287351,95
	352° 45' 45"	31,59		
1082			348805,23	1287347,97
	272° 13' 22"	64,20		
1083			348807,72	1287283,82

Название (номер) межевого знака	Дирекционные углы (град. мин. сек.)	Длина линии (м)	X координата	Y координата
	356° 18' 41"	108,18		
1084			348915,68	1287276,86
	357° 14' 54"	155,40		
1085			349070,90	1287269,40
	85° 24' 5"	68,35		
1086			349076,38	1287337,53
	355° 20' 10"	26,69		
1087			349102,98	1287335,36
	355° 25' 40"	72,63		
1088			349175,38	1287329,57
	356° 14' 8"	196,93		
1089			349371,89	1287316,64
	355° 50' 45"	109,75		
1090			349481,35	1287308,69
	354° 59' 7"	244,71		
1091			349725,12	1287287,30
	355° 16' 1"	96,35		
1092			349821,14	1287279,35
	85° 14' 51"	156,19		
1093			349834,08	1287435,00
	85° 5' 39"	186,16		
1094			349850,00	1287620,48
	84° 13' 36"	232,42		
1095			349873,38	1287851,72
	84° 23' 47"	152,90		
1096			349888,31	1288003,89
	84° 11' 42"	304,91		
1097			349919,15	1288307,24
	84° 1' 38"	229,50		
1098			349943,03	1288535,49
	85° 22' 42"	98,79		
1099			349950,99	1288633,96
	90° 14' 3"	122,33		
1100			349950,49	1288756,29
	353° 54' 33"	89,06		
1101			350039,05	1288746,84
	353° 22' 47"	155,27		
1102			350193,28	1288728,94
	353° 22' 54"	224,38		
1103			350416,16	1288703,08
	353° 44' 55"	219,21		
1104			350634,07	1288679,21
	353° 38' 50"	224,76		
1105			350857,45	1288654,34
	354° 39' 48"	213,86		
1106			351070,38	1288634,45
	353° 27' 59"	192,29		
1107			351261,42	1288612,57
	353° 51' 3"	218,18		
1108			351478,34	1288589,20
	351° 59' 15"	219,03		
1109			351695,23	1288558,67
	353° 24' 23"	37,71		

Название (номер) межевого знака	Дирекционные углы (град. мин. сек.)	Длина линии (м)	X координата	Y координата
1110			351732,69	1288554,34
	353° 23' 40"	50,33		
1111			351782,69	1288548,55
	354° 18' 23"	229,61		
1112			352011,17	1288525,77
	353° 7' 51"	256,76		
1113			352266,09	1288495,06
	355° 35' 17"	69,15		
1114			352335,04	1288489,74
	352° 45' 22"	173,52		
1115			352507,18	1288467,86
	351° 39' 16"	219,23		
1116			352724,09	1288436,04
	354° 1' 20"	200,59		
1117			352923,59	1288415,15
	353° 24' 52"	138,73		
1118			353061,40	1288399,24
	354° 44' 13"	113,92		
1119			353174,84	1288388,79
	354° 41' 41"	112,91		
1120			353287,27	1288378,35
	352° 37' 48"	85,28		
1121			353371,85	1288367,41
	354° 36' 32"	206,38		
1122			353577,32	1288348,02
	354° 32' 26"	203,90		
1123			353780,30	1288328,62
	351° 50' 4"	98,00		
1124			353877,31	1288314,70
	352° 7' 35"	239,58		
1125			354114,63	1288281,88
	352° 49' 59"	239,18		
1126			354351,94	1288252,04
	351° 56' 49"	142,91		
1127			354493,44	1288232,02
	85° 24' 25"	105,77		
1128			354501,91	1288337,45
	84° 59' 16"	279,05		
1129			354526,29	1288615,43
	85° 32' 30"	345,67		
1130			354553,16	1288960,05
	86° 4' 32"	261,69		
1131			354571,07	1289221,13
	88° 12' 55"	175,63		
1132			354576,54	1289396,67
	89° 12' 58"	116,95		
1133			354578,14	1289513,61
	89° 12' 53"	137,18		
1134			354580,02	1289650,78
	88° 51' 20"	149,72		
1135			354583,01	1289800,47
	91° 10' 23"	218,85		
1136			354578,53	1290019,27

Название (номер) межевого знака	Дирекционные углы (град. мин. сек.)	Длина линии (м)	X координата	Y координата
	92° 31' 43"	203,10		
1137			354569,57	1290222,17
	91° 21' 20"	290,84		
1138			354562,69	1290512,93
	93° 1' 14"	330,79		
1139			354545,26	1290843,26
	92° 48' 2"	517,60		
1140			354519,97	1291360,24
	92° 22' 56"	51,48		
1141			354517,83	1291411,68
	348° 53' 38"	148,27		
1142			354663,32	1291383,12
	349° 0' 46"	100,63		
1143			354762,11	1291363,94
	9° 7' 42"	241,36		
1144			355000,41	1291402,23
	9° 14' 15"	127,02		
1145			355125,78	1291422,62
	62° 28' 24"	26,92		
1146			355138,22	1291446,49
	76° 59' 9"	33,17		
1147			355145,69	1291478,81
	56° 18' 11"	23,31		
1148			355158,62	1291498,20
	72° 1' 26"	19,34		
1149			355164,59	1291516,60
	90° 0' 0"	16,91		
1150			355164,59	1291533,51
	120° 23' 58"	16,72		
1151			355156,13	1291547,93
	107° 6' 17"	20,30		
1152			355150,16	1291567,33
	91° 26' 51"	19,40		
1153			355149,67	1291586,72
	86° 38' 58"	16,94		
1154			355150,66	1291603,63
	73° 1' 28"	8,94		
1155			355153,27	1291612,18
	73° 3' 58"	14,97		
1156			355157,63	1291626,50
	52° 25' 38"	40,59		
1157			355182,38	1291658,67
	52° 25' 45"	16,52		
1158			355192,45	1291671,76
	63° 43' 1"	42,70		
1159			355211,36	1291710,05
	80° 5' 47"	31,80		
1160			355216,83	1291741,38
	90° 0' 0"	31,82		
1161			355216,83	1291773,20
	92° 3' 23"	27,87		
1162			355215,83	1291801,05
	90° 0' 0"	19,40		



Название (номер) межевого знака	Дирекционные углы (град. мин. сек.)	Длина линии (м)	X координата	Y координата
1163			355215,83	1291820,45
	90° 0' 0"	13,42		
1164			355215,83	1291833,87
	65° 20' 48"	13,14		
1165			355221,31	1291845,81
	37° 24' 10"	21,29		
1166			355238,22	1291858,74
	29° 14' 24"	57,01		
1167			355287,97	1291886,59
	38° 8' 16"	26,57		
1168			355308,87	1291903,00
	58° 13' 55"	24,56		
1169			355321,80	1291923,88
	75° 18' 4"	21,60		
1170			355327,28	1291944,77
	90° 0' 0"	15,41		
1171			355327,28	1291960,18
	103° 9' 56"	15,32		
1172			355323,79	1291975,10
	108° 37' 54"	45,14		
1173			355309,37	1292017,87
	97° 50' 9"	25,60		
1174			355305,88	1292043,23
	95° 22' 29"	26,48		
1175			355303,40	1292069,59
	73° 44' 40"	24,86		
1176			355310,36	1292093,46
	63° 5' 54"	39,58		
1177			355328,27	1292128,76
	49° 47' 22"	54,71		
1178			355363,59	1292170,54
	57° 6' 50"	41,31		
1179			355386,02	1292205,23
	71° 1' 9"	25,89		
1180			355394,44	1292229,71
	90° 0' 0"	16,41		
1181			355394,44	1292246,12
	105° 3' 49"	13,39		
1182			355390,96	1292259,05
	131° 38' 20"	17,97		
1183			355379,02	1292272,48
	133° 59' 33"	39,41		
1184			355351,65	1292300,83
	132° 24' 34"	30,97		
1185			355330,76	1292323,70
	117° 49' 52"	20,24		
1186			355321,31	1292341,60
	93° 6' 39"	18,43		
1187			355320,31	1292360,00
	64° 38' 8"	10,46		
1188			355324,79	1292369,45
	32° 49' 58"	18,35		
1189			355340,21	1292379,40

Название (номер) межевого знака	Дирекционные углы (град. мин. сек.)	Длина линии (м)	X координата	Y координата
	18° 24' 22"	18,88		
1190			355358,12	1292385,36
	4° 46' 18"	35,94		
1191			355393,94	1292388,35
	6° 19' 45"	40,55		
1192			355434,24	1292392,82
	10° 18' 1"	11,13		
1193			355445,19	1292394,81
	39° 50' 2"	7,77		
1194			355451,16	1292399,79
	57° 15' 38"	16,55		
1195			355460,11	1292413,71
	67° 33' 29"	24,75		
1196			355469,56	1292436,59
	78° 15' 6"	26,91		
1197			355475,04	1292462,94
	69° 16' 17"	59,02		
1198			355495,93	1292518,14
	81° 51' 19"	55,48		
1199			355503,79	1292573,06
	84° 11' 5"	40,27		
1200			355507,87	1292613,12
	95° 3' 42"	39,44		
1201			355504,39	1292652,41
	90° 0' 0"	23,37		
1202			355504,39	1292675,78
	85° 55' 55"	13,96		
1203			355505,38	1292689,70
	62° 12' 41"	10,68		
1204			355510,36	1292699,15
	40° 56' 5"	9,87		
1205			355517,82	1292705,62
	34° 51' 55"	20,01		
1206			355534,24	1292717,06
	35° 6' 13"	16,42		
1207			355547,67	1292726,50
	62° 43' 38"	18,46		
1208			355556,13	1292742,91
	90° 0' 0"	19,90		
1209			355556,13	1292762,81
	110° 15' 11"	20,13		
1210			355549,16	1292781,70
	108° 1' 15"	64,33		
1211			355529,26	1292842,87
	109° 20' 45"	30,04		
1212			355519,31	1292871,21
	108° 23' 48"	9,44		
1213			355516,33	1292880,17
	90° 0' 0"	15,41		
1214			355516,33	1292895,58
	64° 42' 12"	19,80		
1215			355524,79	1292913,48
	47° 13' 42"	27,10		

Название (номер) межевого знака	Дирекционные углы (град. мин. сек.)	Длина линии (м)	X координата	Y координата
1216			355543,19	1292933,37
	38° 53' 44"	36,44		
1217			355571,55	1292956,25
	39° 16' 10"	42,42		
1218			355604,39	1292983,10
	43° 43' 13"	15,83		
1219			355615,83	1292994,04
	65° 34' 4"	12,02		
1220			355620,80	1293004,98
	87° 56' 40"	13,94		
1221			355621,30	1293018,91
	101° 18' 36"	17,74		
1222			355617,82	1293036,31
	90° 0' 0"	9,45		
1223			355617,82	1293045,76
	75° 23' 58"	11,82		
1224			355620,80	1293057,20
	46° 56' 41"	10,21		
1225			355627,77	1293064,66
	27° 44' 28"	10,68		
1226			355637,22	1293069,63
	9° 13' 30"	18,65		
1227			355655,63	1293072,62
	6° 27' 49"	22,03		
1228			355677,52	1293075,10
	9° 26' 30"	9,08		
1229			355686,48	1293076,59
	34° 23' 52"	11,45		
1230			355695,93	1293083,06
	53° 5' 44"	9,94		
1231			355701,90	1293091,01
	88° 0' 56"	14,44		
1232			355702,40	1293105,44
	92° 8' 34"	26,48		
1233			355701,41	1293131,90
	100° 25' 51"	35,79		
1234			355694,93	1293167,10
	113° 27' 37"	28,74		
1235			355683,49	1293193,46
	113° 58' 28"	29,39		
1236			355671,55	1293220,31
	89° 42' 27"	11,75		
1237			355671,61	1293232,06
	87° 49' 53"	11,63		
1238			355672,05	1293243,68
	79° 32' 15"	13,66		
1239			355674,53	1293257,11
	46° 25' 2"	13,72		
1240			355683,99	1293267,05
	31° 30' 6"	36,17		
1241			355714,83	1293285,95
	30° 38' 7"	78,07		
1242			355782,00	1293325,73

Название (номер) межевого знака	Дирекционные углы (град. мин. сек.)	Длина линии (м)	X координата	Y координата
	39° 28' 7"	32,86		
1243			355807,37	1293346,62
	50° 2' 50"	27,89		
1244			355825,28	1293368,00
	70° 0' 31"	17,46		
1245			355831,25	1293384,41
	90° 0' 0"	20,89		
1246			355831,25	1293405,30
	114° 17' 33"	16,92		
1247			355824,29	1293420,72
	144° 42' 46"	14,63		
1248			355812,35	1293429,17
	144° 13' 30"	26,38		
1249			355790,95	1293444,59
	117° 39' 8"	11,79		
1250			355785,48	1293455,03
	105° 57' 23"	14,48		
1251			355781,50	1293468,95
	94° 41' 30"	30,44		
1252			355779,01	1293499,29
	87° 32' 56"	34,84		
1253			355780,50	1293534,10
	70° 25' 26"	16,36		
1254			355785,98	1293549,51
	52° 25' 15"	16,32		
1255			355795,93	1293562,44
	21° 48' 29"	16,07		
1256			355810,85	1293568,41
	1° 44' 39"	16,43		
1257			355827,27	1293568,91
	8° 6' 53"	10,56		
1258			355837,72	1293570,40
	41° 48' 9"	12,68		
1259			355847,17	1293578,85
	74° 27' 10"	9,29		
1260			355849,66	1293587,80
	100° 8' 5"	14,15		
1261			355847,17	1293601,73
	139° 47' 15"	8,47		
1262			355840,70	1293607,20
	156° 2' 1"	14,70		
1263			355827,27	1293613,17
	147° 16' 46"	16,56		
1264			355813,34	1293622,12
	143° 32' 57"	14,22		
1265			355801,90	1293630,57
	122° 1' 53"	14,08		
1266			355794,43	1293642,51
	90° 0' 0"	31,82		
1267			355794,43	1293674,33
	90° 37' 13"	45,26		
1268			355793,94	1293719,59
	73° 5' 7"	30,04		

Название (номер) межевого знака	Дирекционные углы (град. мин. сек.)	Длина линии (м)	X координата	Y координата
1269			355802,68	1293748,33
	16° 55' 36"	132,03		
1270			355928,99	1293786,77
	15° 44' 37"	38,59		
1271			355966,13	1293797,24
	16° 16' 4"	143,83		
1272			356104,20	1293837,53
	17° 4' 20"	182,85		
1273			356278,99	1293891,21
	15° 56' 14"	282,50		
1274			356550,63	1293968,78
	17° 1' 20"	256,51		
1275			356795,90	1294043,87
	16° 20' 47"	96,93		
1276			356888,91	1294071,15
	16° 26' 11"	103,73		
1277			356988,40	1294100,50
	16° 45' 43"	89,46		
1278			357074,06	1294126,30
	15° 45' 43"	81,91		
1279			357152,89	1294148,55
	15° 43' 40"	3,62		
1280			357156,37	1294149,53
	14° 54' 4"	140,27		
1281			357291,92	1294185,60
	19° 57' 26"	147,14		
1282			357430,22	1294235,82
	20° 51' 30"	179,63		
1283			357598,08	1294299,78
	15° 50' 33"	160,66		
1284			357752,64	1294343,64
	16° 45' 42"	24,58		
1285			357776,18	1294350,73
	16° 46' 16"	20,59		
1286			357795,89	1294356,67
	7° 33' 43"	21,96		
1287			357817,66	1294359,56
	6° 52' 6"	233,64		
1288			358049,62	1294387,50
	7° 54' 50"	321,46		
1289			358368,02	1294431,76
	6° 57' 0"	287,68		
1290			358653,59	1294466,57
	6° 21' 44"	237,78		
1291			358889,91	1294492,92
	5° 27' 34"	203,90		
1292			359092,89	1294512,32
	356° 41' 25"	111,55		
1293			359204,25	1294505,88
	112° 42' 26"	92,33		
1294			359168,61	1294591,05
	111° 33' 13"	109,97		
1295			359128,21	1294693,33

Название (номер) межевого знака	Дирекционные углы (град. мин. сек.)	Длина линии (м)	X координата	Y координата
	112° 15' 5"	59,10		
1296			359105,83	1294748,03
	113° 10' 36"	72,03		
1297			359077,48	1294814,25
	113° 10' 38"	216,07		
1298			358992,44	1295012,88
	112° 40' 12"	77,29		
1299			358962,65	1295084,20
	112° 45' 9"	242,12		
1300			358869,01	1295307,48
	112° 2' 49"	81,47		
1301			358838,43	1295382,99
	112° 24' 41"	125,95		
1302			358790,41	1295499,43
	112° 23' 53"	224,65		
1303			358704,81	1295707,13
	112° 57' 47"	266,44		
1304			358600,86	1295952,46
	112° 41' 35"	341,74		
1305			358469,02	1296267,74
	93° 48' 56"	149,52		
1306			358459,07	1296416,93
	94° 41' 16"	199,94		
1307			358442,73	1296616,20
	94° 35' 52"	92,07		
1308			358435,35	1296707,97
	94° 51' 26"	334,23		
1309			358407,05	1297041,00
	93° 53' 26"	338,83		
1310			358384,06	1297379,05
	94° 5' 31"	57,46		
1311			358379,96	1297436,36
	93° 9' 50"	17,94		
1312			358378,97	1297454,27
	94° 45' 56"	71,86		
1313			358373,00	1297525,88
	94° 43' 31"	54,38		
1314			358368,52	1297580,08
	94° 15' 27"	93,75		
1315			358361,56	1297673,57
	93° 13' 33"	247,54		
1316			358347,63	1297920,72
	91° 25' 50"	482,63		
1317			358335,58	1298403,20
	91° 20' 8"	315,76		
1318			358328,22	1298718,87
	91° 26' 1"	476,04		
1319			358316,31	1299194,76
	86° 53' 46"	275,91		
1320			358331,25	1299470,27
	87° 36' 0"	161,60		
1321			358337,97	1299631,73
	87° 36' 37"	64,04		

Название (номер) межевого знака	Дирекционные углы (град. мин. сек.)	Длина линии (м)	X координата	Y координата
1322			358340,64	1299695,71
	87° 35' 17"	24,71		
1323			358341,68	1299720,40
	87° 27' 37"	27,76		
1324			358342,91	1299748,13
	87° 31' 5"	39,95		
1325			358344,64	1299788,04
	89° 14' 11"	63,03		
1326			358345,48	1299851,06
	90° 47' 10"	127,54		
1327			358343,73	1299978,59
	83° 48' 0"	42,34		
1328			358348,29	1300020,68
	81° 18' 41"	127,36		
1329			358367,53	1300146,58
	105° 46' 49"	20,00		
1330			358362,09	1300165,83
	105° 44' 51"	11,13		
1331			358359,07	1300176,54
	98° 49' 12"	19,50		
1332			358356,08	1300195,81
	94° 24' 1"	25,94		
1333			358354,09	1300221,67
	91° 12' 4"	23,38		
1334			358353,60	1300245,04
	88° 41' 16"	21,40		
1335			358354,09	1300266,43
	75° 26' 52"	27,74		
1336			358361,06	1300293,28
	73° 11' 28"	27,53		
1337			358369,02	1300319,63
	78° 41' 24"	20,29		
1338			358373,00	1300339,53
	90° 0' 0"	16,41		
1339			358373,00	1300355,94
	102° 30' 46"	19,25		
1340			358368,83	1300374,73
	108° 15' 46"	53,71		
1341			358352,00	1300425,73
	91° 18' 53"	37,05		
1342			358351,15	1300462,77
	90° 42' 28"	33,19		
1343			358350,74	1300495,96
	78° 26' 19"	19,21		
1344			358354,59	1300514,78
	113° 18' 25"	25,02		
1345			358344,69	1300537,76
	128° 58' 53"	81,26		
1346			358293,57	1300600,93
	115° 50' 29"	123,96		
1347			358239,54	1300712,49
	110° 41' 54"	157,51		
1348			358183,87	1300859,83

Название (номер) межевого знака	Дирекционные углы (град. мин. сек.)	Длина линии (м)	X координата	Y координата
	229° 9' 44"	42,57		
1349			358156,03	1300827,62
	113° 50' 50"	77,24		
1350			358124,80	1300898,27
	148° 20' 35"	104,05		
1351			358036,23	1300952,88
	156° 39' 13"	151,25		
1352			357897,36	1301012,82
	138° 35' 57"	101,60		
1353			357821,15	1301080,01
	108° 15' 42"	94,08		
1354			357791,67	1301169,35
	99° 26' 37"	257,68		
1355			357749,39	1301423,54
	103° 6' 54"	39,22		
1356			357740,49	1301461,74
	21° 55' 43"	73,58		
1357			357808,75	1301489,22
	38° 33' 42"	59,21		
1358			357855,05	1301526,13
	54° 42' 48"	23,09		
1359			357868,39	1301544,98
	107° 52' 6"	25,58		
1360			357860,54	1301569,33
	154° 56' 12"	79,69		
1361			357788,35	1301603,09
	150° 7' 34"	104,06		
1362			357698,12	1301654,92
	93° 21' 55"	26,75		
1363			357696,55	1301681,62
	52° 37' 7"	33,60		
1364			357716,95	1301708,32
	17° 24' 27"	68,26		
1365			357782,08	1301728,74
	349° 12' 1"	96,22		
1366			357876,60	1301710,71
	343° 22' 55"	46,68		
1367			357921,33	1301697,36
	4° 16' 58"	31,47		
1368			357952,71	1301699,71
	24° 7' 3"	32,67		
1369			357982,53	1301713,06
	353° 19' 58"	94,40		
1370			358076,29	1301702,10
	348° 6' 0"	106,64		
1371			358180,64	1301680,11
	357° 54' 7"	86,04		
1372			358266,62	1301676,96
	12° 2' 51"	60,18		
1373			358325,47	1301689,52
	29° 18' 34"	36,89		
1374			358357,64	1301707,58
	53° 38' 47"	37,06		

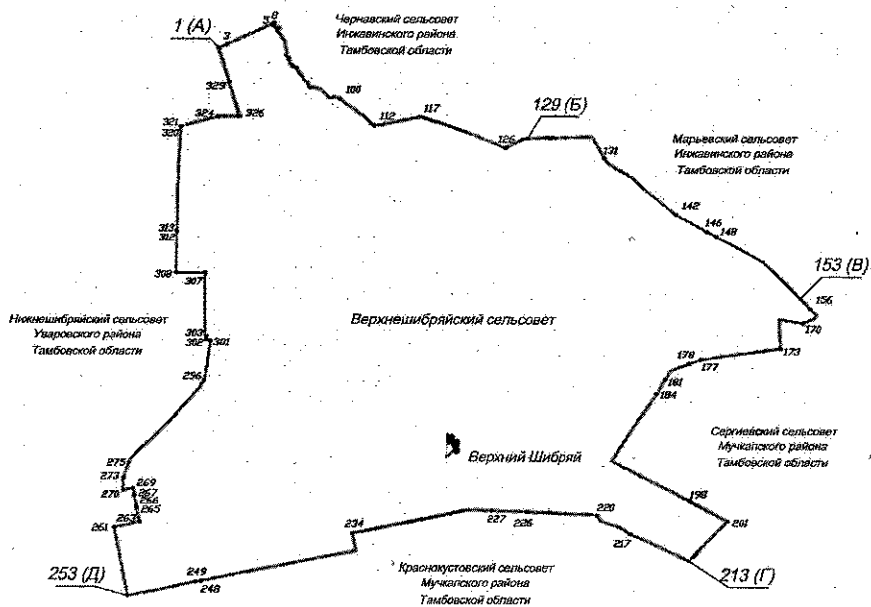


Название (номер межевого знака)	Дирекционные углы (град. мин. сек.)	Длина линии (м)	X координата	Y координата
1375			358379,61	1301737,43
	92° 51' 41"	31,45		
1376			358378,04	1301768,84
	136° 49' 27"	34,43		
1377			358352,93	1301792,40
	154° 38' 5"	65,99		
1378			358293,30	1301820,67
	132° 49' 44"	34,72		
1379			358269,70	1301846,13
	105° 4' 28"	21,15		
1380			358264,20	1301866,55
	43° 13' 37"	71,08		
1381			358315,99	1301915,23
	60° 53' 33"	22,08		
1382			358326,73	1301934,52
	133° 26' 42"	56,80		
1383			358287,67	1301975,76
	80° 10' 51"	89,71		
1384			358302,97	1302064,16
	25° 43' 24"	38,66		
1385			358337,80	1302080,94
	355° 15' 21"	85,84		
1386			358423,35	1302073,84
	321° 18' 53"	56,12		
1387			358467,16	1302038,76
	295° 55' 41"	90,52		
1388			358506,74	1301957,35
	294° 6' 28"	62,48		
1389			358532,26	1301900,32
	294° 33' 16"	53,16		
1390			358554,35	1301851,97
	330° 3' 39"	37,31		
1391			358586,68	1301833,35
	7° 37' 27"	75,45		
1392			358661,46	1301843,36
	359° 2' 20"	140,09		
1393			358801,53	1301841,01
	320° 8' 13"	48,41		
1394			358838,69	1301809,98
	288° 50' 20"	77,14		
1395			358863,60	1301736,97
	297° 8' 14"	128,06		
1396			358922,01	1301623,01
	318° 26' 12"	63,11		
1397			358969,23	1301581,14
	351° 17' 23"	21,79		
1398			358990,77	1301577,84
	354° 53' 52"	17,99		
1399			359008,69	1301576,24
	358° 3' 49"	64,52		
1400			359073,17	1301574,06
	349° 57' 1"	28,54		
1401			359101,27	1301569,08

Название (номер) межевого знака	Дирекционные углы (град. мин. сек.)	Длина линии (м)	X координата	Y координата
	322° 51' 10"	32,24		
1402			359126,97	1301549,61
	289° 0' 45"	21,33		
1403			359133,92	1301529,44
	254° 3' 35"	15,18		
1404			359129,75	1301514,84
	204° 47' 14"	19,89		
1405			359111,69	1301506,50
	215° 38' 20"	25,69		
1406			359090,81	1301491,53
	297° 58' 33"	35,24		
1407			359107,34	1301460,41
	313° 26' 25"	82,10		
1408			359163,79	1301400,80
	320° 39' 1"	125,18		
1409			359260,59	1301321,43
	345° 47' 34"	30,88		
1410			359290,53	1301313,85
	355° 15' 9"	114,42		
1411			359404,56	1301304,38
	349° 24' 18"	108,45		
1412			359511,16	1301284,44
	339° 30' 27"	69,58		
1413			359576,34	1301260,08
	318° 36' 26"	50,57		
1414			359614,28	1301226,64
	305° 11' 43"	43,39		
1415			359639,29	1301191,18
	298° 25' 57"	55,99		
1416			359665,95	1301141,94
	298° 35' 28"	117,77		
1417			359722,31	1301038,53
	313° 54' 10"	107,08		
1418			359796,56	1300961,38
	330° 19' 25"	168,25		
1419			359942,74	1300878,08
	92° 38' 20"	742,14		
1420			359908,57	1301619,43
	119° 43' 36"	1138,09		
1421			359344,23	1302607,75
	111° 36' 32"	442,12		
1422			359181,41	1303018,80
	18° 34' 30"	104,82		
1			359280,77	1303052,19

Приложение 3  
к Закону Тамбовской области «Об установлении границ  
муниципальных образований Уваровского района  
Тамбовской области и определении места нахождения  
их представительных органов и о признании  
утратившими силу отдельных положений некоторых  
законодательных актов Тамбовской области»

**Схема границ  
муниципального образования  
Верхнешибряйский сельсовет  
Уваровского района Тамбовской области**



**Описание границ  
муниципального образования - Верхнешибряйский сельсовет  
Уваровского района Тамбовской области**

**I. Участок границы с муниципальным образованием - Чернавский сельсовет Инжавинского района Тамбовской области (от А до Б)**

Граница с муниципальным образованием - Чернавский сельсовет Инжавинского района Тамбовской области проходит:

- от т.1(А) до т.3 по юго-восточной стороне полевой дороги;
- от т.3 до т.5 по юго-восточной стороне лесополосы;
- от т.5 до т.8 по пастбищному участку;
- от т.8 до т.100 по р. Чернавка;
- от т.100 до т.112 по днищу балки;
- от т.112 до т.117 по северной стороне полевой дороги;
- от т.117 до т.126 по юго-западной стороне полевой дороги;
- от т.126 до т.129(Б) по юго-восточной стороне полевой дороги.

**II. Участок границы с муниципальным образованием — Марьевский сельсовет Инжавинского района Тамбовской области (от Б до В)**

Граница с муниципальным образованием - Марьевский сельсовет Инжавинского района Тамбовской области проходит:

- от т.129(Б) до т.131 по меже;
- от т.131 до т.142 по юго-западной стороне лесополосы;
- от т.142 до т.146 по пастбищному участку;
- от т.146 до т.148 по юго-западной стороне полевой дороги;
- от т.148 до т.153(В) по юго-западной стороне лесополосы.

**III. Участок границы с муниципальным образованием — Сергиевский сельсовет Мучкапского района Тамбовской области (от В до Г)**

Граница с муниципальным образованием - Сергиевский сельсовет Мучкапского района Тамбовской области проходит:

- от т.153(В) до т.156 по меже;
- от т.156 до т.170 по середине ручья;
- от т.170 до т.173 по меже;
- от т.173 до т.177 по пастбищному участку;
- от т.177 до т.178 пересекая ручей;
- от т.178 до т.181 по меже;
- от т.181 до т.184 пересекая ручей;
- от т.184 до т.198 по меже;
- от т.198 до т.201 по юго-западной стороне лесополосы;
- от т.201 до т.213(Г) по меже.

**IV. Участок границы с муниципальным образованием — Краснокустовский сельсовет Мучкапского района Тамбовской области (от Г до Д)**

Граница с муниципальным образованием — Краснокустовский сельсовет Мучкапского района Тамбовской области проходит:

- от т.213(Г) до т.217 по меже;
- от т.217 до т.220 по балке пересекая ручей;
- от т.220 до т.226 по меже;
- от т.226 до т.227 пересекая автодорогу по меже;
- от т.227 до т.234 по южной стороне лесополосы;
- от т.234 до т.248 по меже;
- от т.248 до т.249 пересекая автодорогу;
- от т.249 до т.253(Д) по меже.

**V. Участок границы с муниципальным образованием - Нижнешибрыйский сельсовет Уваровского района Тамбовской области (от Д до А)**

Граница с муниципальным образованием - Нижнешибрыйский сельсовет Уваровского района Тамбовской области проходит:

- от т.253(Д) до т.261 по восточной стороне лесополосы;
- от т.261 до т.263 по южной стороне лесополосы;
- от т.263 до т.265 по восточной стороне лесополосы;
- от т.265 до т.266 пересекая автодорогу «Инжавино—Уварово—Н.Шибрый—В.Шибрый—Ольшанка»;
- от т.266 до т.267 по суходолу;
- от т.267 до т.269 по меже сенокосных угодий;
- от т.269 до т.270 по меже сенокосных угодий;
- от т.270 до т.273 по меже сенокосных угодий;
- от т.273 до т.275 пересекая осушительные каналы;
- от т.275 до т.296 пересекая ручей;
- от т.296 до т.301 по западной стороне лесополосы;
- от т.301 до т.302 по южной стороне лесополосы;
- от т.302 до т.303 по западной стороне лесополосы;
- от т.303 до т.307 по западной стороне полевой дороги;
- от т.307 до т.308 по южной стороне лесополосы;
- от т.308 до т.312 по восточной стороне лесополосы;
- от т.312 до т.313 пересекая автодорогу «Инжавино—Уварово—Ольшанка»;
- от т.313 до т.320 по западной стороне лесополосы;
- от т.320 до т.321 по меже;
- от т.321 до т.324 по северной стороне полевой дороги;
- от т.324 до т.326 по южной стороне лесополосы;
- от т.326 до т.329 по восточной стороне лесополосы;
- от т.329 до т.1(А) по западной стороне полевой дороги.

**Каталог координат  
характерных точек границ муниципального образования -  
Верхнешибряйский сельсовет Уваровского района Тамбовской области**

Название (номер) межевого знака	Дирекционные углы (град. мин. сек.)	Длина линии (м)	X координата	Y координата
1			364885,37	1315871,22
	60° 38' 51"	157,53		
2			364962,59	1316008,53
	64° 17' 0"	55,39		
3			364986,61	1316058,44
	64° 19' 15"	735,88		
4			365305,49	1316721,64
	65° 17' 48"	373,85		
5			365461,73	1317061,28
	65° 14' 19"	5,83		
6			365464,17	1317066,57
	65° 18' 57"	5,72		
7			365466,56	1317071,77
	61° 59' 45"	74,07		
8			365501,34	1317137,17
	182° 59' 58"	60,58		
9			365440,84	1317134,00
	185° 11' 26"	26,64		
10			365414,31	1317131,59
	168° 7' 15"	28,03		
11			365386,88	1317137,36
	129° 7' 51"	16,53		
12			365376,45	1317150,18
	77° 45' 8"	14,38		
13			365379,50	1317164,23
	53° 58' 56"	35,10		
14			365400,14	1317192,62
	87° 11' 8"	18,53		
15			365401,05	1317211,13
	78° 13' 23"	18,77		
16			365404,88	1317229,50
	92° 38' 9"	15,66		
17			365404,16	1317245,14
	141° 5' 8"	13,01		
18			365394,04	1317253,31
	161° 54' 51"	8,83		
19			365385,65	1317256,05
	186° 7' 50"	10,86		
20			365374,85	1317254,89
	208° 22' 0"	12,38		
21			365363,96	1317249,01
	231° 46' 43"	23,06		
22			365349,69	1317230,89
	232° 44' 19"	25,47		
23			365334,27	1317210,62

Название (номер) межевого знака	Дирекционные углы (град. мин. сек.)	Длина линии (м)	X координата	Y координата
	215° 6' 35"	18,36		
24			365319,25	1317200,06
	194° 52' 34"	20,02		
25			365299,90	1317194,92
	173° 46' 39"	21,50		
26			365278,53	1317197,25
	138° 28' 52"	15,37		
27			365267,02	1317207,44
	104° 18' 4"	12,59		
28			365263,91	1317219,64
	125° 55' 12"	38,85		
29			365241,12	1317251,10
	140° 11' 49"	30,13		
30			365217,97	1317270,39
	150° 52' 8"	57,44		
31			365167,80	1317298,35
	146° 7' 42"	81,33		
32			365100,27	1317343,68
	149° 37' 11"	41,94		
33			365064,09	1317364,89
	166° 10' 11"	33,72		
34			365031,35	1317372,95
	175° 59' 53"	50,29		
35			364981,18	1317376,46
	167° 56' 43"	38,93		
36			364943,11	1317384,59
	165° 4' 56"	107,99		
37			364838,76	1317412,39
	161° 2' 46"	51,32		
38			364790,22	1317429,06
	203° 35' 46"	21,76		
39			364770,28	1317420,35
	215° 34' 7"	36,72		
40			364740,41	1317398,99
	182° 11' 23"	18,84		
41			364721,58	1317398,27
	146° 4' 59"	44,84		
42			364684,37	1317423,29
	118° 17' 48"	28,42		
43			364670,90	1317448,31
	122° 45' 9"	17,80		
44			364661,27	1317463,28
	162° 40' 44"	20,82		
45			364641,39	1317469,48
	216° 16' 34"	17,95		
46			364626,92	1317458,86
	209° 56' 50"	23,88		
47			364606,23	1317446,94
	166° 50' 37"	13,27		
48			364593,31	1317449,96
	105° 49' 13"	22,67		
49			364587,13	1317471,77
	142° 1' 47"	8,44		

Название (номер) межевого знака	Дирекционные углы (град. мин. сек.)	Длина линии (м)	X координата	Y координата
50			364580,48	1317476,96
	179° 8' 52"	14,79		
51			364565,69	1317477,18
	167° 28' 54"	29,57		
52			364536,82	1317483,59
	143° 14' 46"	63,25		
53			364486,14	1317521,44
	129° 11' 31"	53,80		
54			364452,14	1317563,14
	146° 39' 30"	29,18		
55			364427,76	1317579,18
	117° 57' 55"	23,24		
56			364416,86	1317599,71
	97° 40' 24"	26,44		
57			364413,33	1317625,91
	108° 6' 38"	26,25		
58			364405,17	1317650,86
	141° 28' 13"	18,57		
59			364390,64	1317662,43
	166° 28' 37"	55,51		
60			364336,67	1317675,41
	148° 45' 37"	21,02		
61			364318,70	1317686,31
	147° 31' 22"	50,19		
62			364276,36	1317713,26
	157° 45' 7"	45,75		
63			364234,02	1317730,58
	108° 25' 31"	18,64		
64			364228,13	1317748,26
	108° 23' 47"	4,69		
65			364226,65	1317752,71
	139° 5' 46"	19,11		
66			364212,21	1317765,22
	148° 13' 16"	127,90		
67			364103,48	1317832,58
	115° 42' 43"	28,84		
68			364090,97	1317858,56
	127° 18' 27"	25,41		
69			364075,57	1317878,77
	130° 30' 28"	49,20		
70			364043,61	1317916,18
	148° 56' 17"	23,04		
71			364023,87	1317928,07
	172° 14' 46"	29,94		
72			363994,20	1317932,11
	164° 54' 5"	35,32		
73			363960,10	1317941,31
	142° 20' 37"	42,54		
74			363926,42	1317967,30
	99° 46' 54"	28,31		
75			363921,61	1317995,20
	64° 10' 53"	36,39		
76			363937,46	1318027,96



Название (номер) межевого знака	Дирекционные углы (град. мин. сек.)	Длина линии (м)	X координата	Y координата
	99° 11' 24"	31,81		
77			363932,38	1318059,36
	90° 48' 1"	37,94		
78			363931,85	1318097,30
	113° 41' 42"	28,49		
79			363920,40	1318123,39
	131° 44' 25"	34,32		
80			363897,55	1318149,00
	102° 49' 35"	48,24		
81			363886,84	1318196,04
	92° 21' 25"	56,90		
82			363884,50	1318252,89
	137° 0' 56"	26,74		
83			363864,94	1318271,12
	177° 12' 38"	30,21		
84			363834,77	1318272,59
	145° 37' 26"	22,94		
85			363815,84	1318285,54
	118° 5' 0"	27,05		
86			363803,10	1318309,40
	105° 6' 5"	33,01		
87			363794,50	1318341,27
	128° 29' 11"	28,36		
88			363776,85	1318363,47
	153° 54' 13"	36,08		
89			363744,45	1318379,34
	149° 46' 25"	36,91		
90			363712,56	1318397,92
	125° 36' 27"	37,22		
91			363690,89	1318428,18
	94° 44' 3"	43,50		
92			363687,30	1318471,53
	81° 58' 26"	54,50		
93			363694,91	1318525,50
	89° 47' 45"	28,07		
94			363695,01	1318553,57
	98° 31' 0"	21,09		
95			363691,88	1318574,43
	113° 40' 31"	35,66		
96			363677,56	1318607,09
	113° 57' 8"	28,25		
97			363666,09	1318632,91
	91° 41' 19"	22,06		
98			363665,44	1318654,96
	106° 35' 53"	7,60		
99			363663,27	1318662,24
	106° 24' 30"	18,87		
100			363657,94	1318680,34
	191° 46' 13"	11,23		
101			363646,95	1318678,05
	128° 11' 18"	42,33		
102			363620,78	1318711,32
	129° 6' 35"	69,59		

Название (номер) межевого знака	Дирекционные углы (град. мин. сек.)	Длина линии (м)	X координата	Y координата
103			363576,88	1318765,32
	124° 45' 26"	156,95		
104			363487,40	1318894,27
	123° 48' 22"	64,36		
105			363451,59	1318947,75
	115° 59' 42"	37,76		
106			363435,04	1318981,69
	112° 38' 51"	36,85		
107			363420,85	1319015,70
	137° 23' 35"	127,86		
108			363326,74	1319102,26
	120° 58' 53"	166,15		
109			363241,21	1319244,71
	127° 2' 8"	70,58		
110			363198,70	1319301,05
	141° 35' 59"	166,18		
111			363068,47	1319404,27
	123° 15' 0"	104,70		
112			363011,04	1319491,81
	90° 23' 31"	119,90		
113			363010,22	1319611,71
	77° 50' 38"	496,69		
114			363114,81	1320097,26
	77° 59' 34"	111,52		
115			363138,01	1320206,34
	77° 59' 26"	18,79		
116			363141,92	1320224,72
	77° 59' 32"	319,45		
117			363208,38	1320537,18
	77° 11' 41"	49,45		
118			363219,34	1320585,40
	109° 6' 54"	48,49		
119			363203,46	1320631,22
	107° 28' 53"	743,25		
120			362980,19	1321340,14
	110° 41' 6"	323,87		
121			362865,79	1321643,13
	110° 43' 32"	2,37		
122			362864,95	1321645,35
	111° 6' 54"	216,74		
123			362786,87	1321847,54
	112° 2' 55"	297,26		
124			362675,28	1322123,06
	111° 41' 29"	225,13		
125			362592,07	1322332,25
	111° 35' 9"	346,16		
126			362464,72	1322654,13
	62° 55' 24"	451,14		
127			362670,07	1323055,82
	78° 22' 48"	129,73		
128			362696,20	1323182,89
	66° 34' 30"	9,63		
129			362700,03	1323191,73

Название (номер) межевого знака	Дирекционные углы (град. мин. сек.)	Длина линии (м)	X координата	Y координата
	88° 40' 19"	1592,15		
130			362736,93	1324783,45
	149° 4' 44"	590,20		
131			362230,61	1325086,73
	153° 47' 29"	116,50		
132			362126,09	1325138,18
	123° 24' 44"	278,56		
133			361972,70	1325370,70
	120° 54' 30"	432,09		
134			361750,75	1325741,43
	131° 0' 8"	313,91		
135			361544,80	1325978,33
	131° 0' 11"	381,73		
136			361294,35	1326266,41
	130° 16' 48"	210,88		
137			361158,01	1326427,29
	128° 23' 20"	172,16		
138			361051,10	1326562,23
	131° 11' 51"	110,47		
139			360978,34	1326645,35
	131° 11' 37"	13,95		
140			360969,15	1326655,85
	129° 38' 34"	110,88		
141			360898,41	1326741,23
	123° 41' 24"	120,46		
142			360831,59	1326841,46
	134° 16' 56"	53,05		
143			360794,55	1326879,44
	116° 11' 38"	244,42		
144			360686,66	1327098,76
	119° 39' 4"	518,78		
145			360430,01	1327549,61
	118° 21' 40"	32,10		
146			360414,76	1327577,86
	117° 21' 48"	155,36		
147			360343,35	1327715,84
	119° 50' 35"	91,11		
148			360298,01	1327794,87
	117° 47' 53"	485,10		
149			360071,78	1328223,99
	118° 43' 49"	812,13		
150			359681,40	1328936,14
	133° 57' 33"	506,05		
151			359330,13	1329300,41
	134° 15' 4"	93,59		
152			359264,82	1329367,45
	134° 3' 14"	648,02		
153			358814,23	1329833,17
	142° 21' 18"	5,03		
154			358810,25	1329836,24
	136° 17' 26"	155,73		
155			358697,68	1329943,85
	135° 1' 28"	182,82		

Название (номер) межевого знака	Дирекционные углы (град. мин. сек.)	Длина линии (м)	X координата	Y координата
156			358568,35	1330073,07
	135° 32' 27"	173,79		
157			358444,31	1330194,79
	135° 31' 28"	41,72		
158			358414,54	1330224,02
	220° 2' 37"	14,49		
159			358403,45	1330214,70
	220° 55' 8"	45,41		
160			358369,14	1330184,96
	218° 59' 4"	25,64		
161			358349,21	1330168,83
	238° 55' 56"	6,61		
162			358345,80	1330163,17
	236° 53' 24"	33,70		
163			358327,39	1330134,94
	241° 34' 1"	38,69		
164			358308,97	1330100,92
	239° 23' 5"	53,00		
165			358281,98	1330055,31
	246° 54' 34"	33,43		
166			358268,87	1330024,56
	259° 29' 9"	27,67		
167			358263,82	1329997,35
	252° 38' 53"	16,90		
168			358258,78	1329981,22
	238° 45' 50"	20,92		
169			358247,93	1329963,33
	244° 34' 44"	66,97		
170			358219,18	1329902,84
	279° 17' 46"	590,64		
171			358314,59	1329319,96
	177° 29' 21"	649,64		
172			357665,57	1329348,42
	178° 36' 51"	63,26		
173			357602,33	1329349,95
	262° 59' 48"	401,80		
174			357553,34	1328951,15
	256° 5' 38"	28,84		
175			357546,41	1328923,16
	261° 53' 14"	1000,99		
176			357405,15	1327932,19
	261° 41' 56"	501,40		
177			357332,76	1327436,04
	251° 2' 50"	303,09		
178			357234,32	1327149,38
	247° 32' 46"	473,84		
179			357053,34	1326711,46
	210° 46' 11"	88,08		
180			356977,66	1326666,40
	212° 10' 43"	147,95		
181			356852,44	1326587,61
	211° 33' 36"	240,89		
182			356647,18	1326461,53

Название (номер) межевого знака	Дирекционные углы (град. мин. сек.)	Длина линии (м)	X координата	Y координата
	200° 25' 41"	93,20		
183			356559,84	1326429,00
	220° 45' 23"	84,19		
184			356496,07	1326374,04
	213° 25' 41"	280,94		
185			356261,60	1326219,27
	212° 26' 18"	192,86		
186			356098,83	1326115,82
	213° 4' 34"	125,81		
187			355993,41	1326047,16
	213° 49' 1"	371,85		
188			355684,47	1325840,21
	213° 10' 52"	374,03		
189			355371,43	1325635,51
	212° 51' 46"	296,96		
190			355121,99	1325474,37
	213° 15' 36"	265,33		
191			354900,12	1325328,85
	215° 50' 46"	67,16		
192			354845,68	1325289,52
	115° 37' 19"	9,78		
193			354841,45	1325298,34
	116° 20' 39"	2,32		
194			354840,42	1325300,42
	116° 57' 44"	608,18		
195			354564,67	1325842,49
	117° 52' 12"	527,42		
196			354318,12	1326308,73
	117° 8' 35"	510,35		
197			354085,29	1326762,88
	118° 19' 9"	495,89		
198			353850,05	1327199,42
	118° 35' 47"	500,13		
199			353610,67	1327638,54
	117° 2' 24"	485,67		
200			353389,88	1328071,12
	124° 26' 40"	22,54		
201			353377,13	1328089,71
	223° 39' 57"	253,26		
202			353193,93	1327914,85
	224° 6' 22"	30,82		
203			353171,80	1327893,40
	223° 59' 20"	109,00		
204			353093,38	1327817,70
	225° 53' 59"	113,02		
205			353014,73	1327736,54
	223° 57' 13"	226,14		
206			352851,93	1327579,58
	224° 37' 54"	69,29		
207			352802,62	1327530,90
	224° 39' 28"	67,47		
208			352754,63	1327483,48
	224° 44' 43"	101,74		

Название (номер) межевого знака	Дирекционные углы (град. мин. сек.)	Длина линии (м)	X координата	Y координата
209			352682,37	1327411,86
	223° 46' 30"	226,59		
210			352518,76	1327255,10
	216° 4' 35"	24,11		
211			352499,27	1327240,90
	221° 3' 16"	101,63		
212			352422,63	1327174,15
	225° 23' 52"	2,04		
213			352421,20	1327172,70
	295° 20' 46"	0,21		
214			352421,29	1327172,51
	294° 59' 46"	217,74		
215			352513,30	1326975,16
	295° 7' 58"	876,04		
216			352885,37	1326182,06
	292° 25' 12"	456,93		
217			353059,64	1325759,67
	305° 4' 8"	274,21		
218			353217,19	1325535,24
	287° 28' 9"	514,24		
219			353371,56	1325044,72
	322° 56' 7"	172,92		
220			353509,54	1324940,50
	285° 53' 33"	89,40		
221			353534,02	1324854,52
	271° 28' 22"	459,08		
222			353545,82	1324395,59
	272° 11' 9"	540,87		
223			353566,45	1323855,11
	272° 34' 7"	447,41		
224			353586,50	1323408,15
	273° 19' 28"	70,36		
225			353590,58	1323337,91
	271° 37' 42"	154,13		
226			353594,96	1323183,84
	271° 41' 22"	855,74		
227			353620,19	1322328,47
	271° 54' 33"	62,43		
228			353622,27	1322266,07
	271° 54' 39"	11,10		
229			353622,64	1322254,98
	271° 51' 45"	230,77		
230			353630,14	1322024,33
	271° 12' 53"	183,02		
231			353634,02	1321841,35
	274° 17' 56"	18,94		
232			353635,44	1321822,46
	274° 19' 44"	64,25		
233			353640,29	1321758,39
	258° 21' 43"	2820,52		
234			353071,31	1318995,86
	167° 57' 23"	429,89		
235			352650,88	1319085,56

Название (номер) межевого знака	Дирекционные углы (град. мин. сек.)	Длина линии (м)	X координата	Y координата
	259° 7' 29"	977,83		
236			352466,39	1318125,29
	258° 33' 6"	206,31		
237			352425,44	1317923,08
	259° 3' 24"	53,63		
238			352415,26	1317870,43
	259° 3' 53"	18,29		
239			352411,79	1317852,47
	257° 14' 42"	12,37		
240			352409,06	1317840,41
	258° 51' 42"	549,59		
241			352302,89	1317301,17
	257° 29' 39"	205,14		
242			352258,47	1317100,90
	267° 6' 42"	23,22		
243			352257,30	1317077,71
	270° 0' 0"	5,68		
244			352257,30	1317072,03
	350° 58' 37"	2,36		
245			352259,63	1317071,66
	258° 51' 40"	581,05		
246			352147,38	1316501,56
	258° 53' 11"	300,02		
247			352089,55	1316207,17
	258° 15' 56"	757,86		
248			351935,42	1315465,15
	259° 47' 24"	134,44		
249			351911,59	1315332,84
	257° 45' 35"	864,53		
250			351728,30	1314487,96
	260° 1' 44"	384,86		
251			351661,66	1314108,91
	259° 11' 53"	432,46		
252			351580,61	1313684,11
	259° 58' 41"	9,60		
253			351578,94	1313674,66
	348° 40' 20"	301,03		
254			351874,11	1313615,53
	348° 20' 14"	86,97		
255			351959,28	1313597,95
	348° 42' 59"	248,89		
256			352203,36	1313549,25
	348° 39' 8"	377,36		
257			352573,34	1313475,00
	348° 15' 41"	0,79		
258			352574,11	1313474,84
	348° 41' 44"	141,87		
259			352713,23	1313447,03
	348° 15' 44"	398,36		
260			353103,26	1313365,99
	348° 1' 41"	99,12		
261			353200,22	1313345,43
	77° 38' 12"	146,37		

Название (номер) межевого знака	Дирекционные углы (град. мин. сек.)	Длина линии (м)	X координата	Y координата
262			353231,56	1313488,41
	77° 47' 23"	490,35		
263			353335,27	1313967,67
	348° 23' 42"	84,16		
264			353417,71	1313950,74
	348° 56' 11"	270,14		
265			353682,83	1313898,90
	352° 16' 41"	26,20		
266			353708,79	1313895,38
	348° 38' 26"	265,28		
267			353968,87	1313843,13
	351° 43' 31"	70,59		
268			354038,73	1313832,97
	347° 53' 11"	111,03		
269			354147,29	1313809,67
	260° 0' 10"	236,00		
270			354106,32	1313577,25
	356° 7' 45"	287,38		
271			354393,04	1313557,85
	20° 57' 7"	27,43		
272			354418,66	1313567,66
	8° 36' 5"	3,61		
273			354422,23	1313568,20
	21° 5' 8"	196,94		
274			354605,98	1313639,05
	21° 6' 28"	189,93		
275			354783,17	1313707,45
	23° 50' 19"	12,22		
276			354794,35	1313712,39
	21° 44' 23"	37,91		
277			354829,56	1313726,43
	20° 57' 54"	47,07		
278			354873,51	1313743,27
	45° 58' 57"	123,32		
279			354959,20	1313831,95
	45° 36' 33"	244,73		
280			355130,40	1314006,83
	45° 41' 46"	338,76		
281			355367,01	1314249,26
	45° 49' 40"	295,14		
282			355572,67	1314460,95
	45° 33' 14"	287,45		
283			355773,95	1314666,16
	42° 10' 17"	153,75		
284			355887,90	1314769,38
	42° 49' 35"	35,98		
285			355914,29	1314793,84
	41° 56' 25"	199,64		
286			356062,79	1314927,27
	40° 4' 57"	297,13		
287			356290,13	1315118,59
	41° 57' 0"	59,40		
288			356334,31	1315158,30

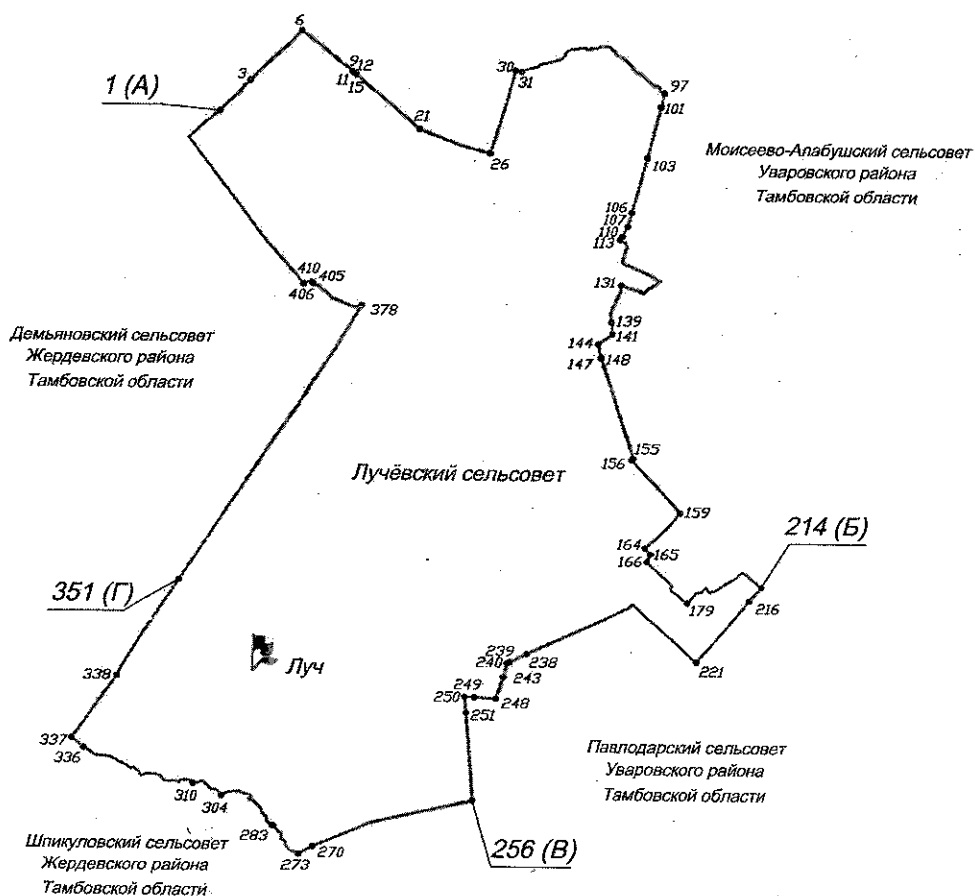


Название (номер) межевого знака	Дирекционные углы (град. мин. сек.)	Длина линии (м)	X координата	Y координата
	40° 57' 48"	131,18		
289			356433,37	1315244,30
	43° 5' 11"	77,08		
290			356489,66	1315296,95
	41° 38' 13"	152,00		
291			356603,26	1315397,94
	41° 14' 29"	62,35		
292			356650,14	1315439,04
	18° 11' 36"	78,69		
293			356724,90	1315463,61
	18° 26' 6"	3,07		
294			356727,81	1315464,58
	66° 30' 42"	35,58		
295			356741,99	1315497,21
	25° 44' 12"	71,76		
296			356806,63	1315528,37
	11° 15' 48"	282,77		
297			357083,95	1315583,60
	7° 37' 20"	180,48		
298			357262,84	1315607,54
	7° 38' 47"	15,41		
299			357278,11	1315609,59
	7° 37' 27"	254,61		
300			357530,47	1315643,37
	6° 37' 19"	250,35		
301			357779,15	1315672,24
	286° 6' 2"	96,96		
302			357806,04	1315579,08
	357° 54' 58"	82,50		
303			357888,49	1315576,08
	274° 29' 7"	16,24		
304			357889,76	1315559,89
	359° 13' 10"	91,04		
305			357980,79	1315558,65
	359° 38' 46"	696,44		
306			358677,22	1315554,35
	359° 39' 50"	731,43		
307			359408,64	1315550,06
	270° 12' 47"	691,25		
308			359411,21	1314858,81
	1° 12' 28"	9,96		
309			359421,17	1314859,02
	1° 13' 45"	949,15		
310			360370,10	1314879,38
	1° 13' 57"	9,76		
311			360379,86	1314879,59
	1° 13' 24"	27,17		
312			360407,02	1314880,17
	0° 48' 58"	21,06		
313			360428,08	1314880,47
	0° 56' 57"	27,16		
314			360455,24	1314880,92
	0° 56' 56"	793,46		

Название (номер) межевого знака	Дирекционные углы (град. мин. сек.)	Длина линии (м)	X координата	Y координата
315			361248,59	1314894,06
	1° 47' 23"	761,40		
316			362009,62	1314917,84
	1° 25' 33"	16,07		
317			362025,69	1314918,24
	3° 27' 54"	723,18		
318			362747,55	1314961,95
	3° 28' 48"	5,93		
319			362753,47	1314962,31
	3° 16' 47"	220,42		
320			362973,53	1314974,92
	356° 17' 10"	9,88		
321			362983,39	1314974,28
	74° 51' 35"	584,00		
322			363135,92	1315538,01
	74° 57' 44"	316,62		
323			363218,07	1315843,79
	52° 57' 6"	11,55		
324			363225,03	1315853,01
	89° 50' 33"	473,08		
325			363226,33	1316326,09
	89° 50' 39"	7,36		
326			363226,35	1316333,45
	343° 59' 44"	512,02		
327			363718,52	1316192,28
	343° 52' 0"	90,92		
328			363805,87	1316167,04
	344° 25' 38"	254,26		
329			364050,80	1316098,78
	344° 16' 3"	300,87		
330			364340,40	1316017,20
	344° 8' 53"	212,81		
331			364545,12	1315959,07
	344° 39' 27"	206,92		
332			364744,67	1315904,32
	343° 56' 44"	134,08		
333			364873,52	1315867,24
	18° 33' 55"	12,50		
1			364885,37	1315871,22

Приложение 4  
к Закону Тамбовской области «Об установлении границ  
муниципальных образований Уваровского района  
Тамбовской области и определении места нахождения  
их представительных органов и о признании  
утратившими силу отдельных положений некоторых  
законодательных актов Тамбовской области»

**Схема границ  
муниципального образования-  
Лучёвский сельсовет  
Уваровского района Тамбовской области**



**Описание границ  
муниципального образования - Лучёвский сельсовет  
Уваровского района Тамбовской области**

**I. Участок границы с муниципальным образованием – Моисеево-Алабушский сельсовет Уваровского района Тамбовской области (от А до Б)**

Граница с муниципальным образованием – Моисеево-Алабушский сельсовет Уваровского района Тамбовской области проходит:

- от т.1(А) до т.3 по западной стороне лесополосы;
- от т.3 до т.6 по восточной стороне лесополосы;
- от т.6 до т.9 по южной стороне лесополосы;
- от т.9 до т.11 затем по южной стороне полевой дороги;
- от т.11 до т.12 пересекая внутрихозяйственную дорогу;
- от т.12 до т.15 по полевой дороге;
- от т.15 до т.21 по южной стороне лесополосы;
- от т.21 до т.26 по северной стороне полевой дороги;
- от т.26 до т.30 по западной стороне полевой дороги;
- от т.30 до т.31 от середины ручья по меже;
- от т.31 до т.97 по середине водной глади ручья;
- от т.97 до т.101 пересекая балку до середины ручья;
- от т.101 до т.103 по восточной стороне лесополосы;
- от т.103 до т.106 по западной стороне полевой дороги;
- от т.106 до т.107 затем по восточной стороне лесополосы;
- от т.107 до т.110 по западной стороне полевой дороги;
- от т.110 до т.113 по плотине пруда;
- от т.113 до т.131 по южной стороне полевой дороги вдоль пастбищных угодий;
- от т.131 до т.139 по восточной стороне полевой дороги;
- от т.139 до т.141 по плотине пруда;
- от т.141 до т.144 по южной стороне полевой дороги пересекая балку;
- от т.144 до т.147 по восточной стороне полевой дороги;
- от т.147 до т.148 пересекая автодорогу «М.Алабушка–Спирин–Луч»;
- от т.148 до т.155 по восточной стороне полевой дороги;
- от т.155 до т.156 по южной стороне полевой дороги;
- от т.156 до т.159 по северо-восточной стороне полевой дороги;
- от т.159 до т.164 по южной стороне полевой дороги;
- от т.164 до т.165 по северо-восточной стороне полевой дороги;
- от т.165 до т.166 по юго-восточной стороне полевой дороги;
- от т.166 до т.179 по северо-восточной стороне полевой дороги;
- от т.179 до т.214(Б) по северной стороне полевой дороги.

**II. Участок границы с муниципальным образованием – Павлодарский сельсовет Уваровского района Тамбовской области (от Б до В)**

Граница с муниципальным образованием – Павлодарский сельсовет Уваровского района Тамбовской области проходит:

- от т.214(Б) до т.216 по северо-западной стороне полевой дороги;
- от т.216 до т.221 по юго-восточной стороне лесополосы;
- от т.221 до т.225 по южной стороне лесополосы;
- от т.225 до т.238 по южной стороне лесополосы;
- от т.238 до т.239 по суходолу;
- от т.239 до т.240 пересекая балку от бровки оврага;
- от т.240 до т.243 пересекая балку с ручьем Криуша;
- от т.243 до т.248 по суходолу;
- от т.248 до т.249 вдоль пастбищного участка;
- от т.249 до т.250 по южной стороне лесополосы;
- от т.250 до т.251 по пастбищному участку, далее по суходолу;
- от т.251 до т.256(В) по восточной стороне лесополосы.

**III. Участок границы с муниципальным образованием — Шпикуловский сельсовет Жердевского района Тамбовской области (от В до Г)**

Граница с муниципальным образованием - Шпикуловский сельсовет Жердевского района Тамбовской области проходит:

- от т.256(В) до т.270 по юго-восточной стороне лесополосы;
- от т.270 до т.273 по склону балки;
- от т.273 до т.283 по дну балки;
- от т.283 до т.304 по середине пруда;
- от т.304 до т.310 по дну балки;
- от т.310 до т.336 по середине пруда;
- от т.336 до т.337 по склону балки;
- от т.337 до т.338 по западной стороне лесополосы;
- от т.338 до т.351(Г) по полевой дороге.

**IV. Участок границы с муниципальным образованием — Демьяновский сельсовет Жердевского района Тамбовской области (от Г до А)**

Граница с муниципальным образованием — Демьяновский сельсовет Жердевского района Тамбовской области проходит:

- от т.351(Г) до т.378 по меже;
- от т.378 до т.405 по середине пруда;
- от т.405 до т.406 пересекая плотину;
- от т.406 до т.410 по середине р. Сухой Карачан;
- от т.410 до т.1(А) по грунтовой дороге.

**Каталог координат  
характерных точек границ муниципального образования -  
Лучёвский сельсовет Уваровского района Тамбовской области**

Название (номер) межевого знака	Дирекционные углы (град. мин. сек.)	Длина линии (м)	X координата	Y координата
1			334426,07	1281815,65
	45° 30' 18"	435,57		
2			334731,34	1282126,35
	44° 13' 48"	246,75		
3			334908,15	1282298,47
	44° 46' 3"	444,34		
4			335223,62	1282611,39
	44° 17' 20"	337,32		
5			335465,08	1282846,93
	41° 50' 12"	351,88		
6			335727,25	1283081,64
	129° 35' 12"	5,70		
7			335723,62	1283086,03
	128° 9' 45"	580,68		
8			335364,82	1283542,60
	129° 5' 25"	476,56		
9			335064,33	1283912,48
	129° 5' 26"	8,10		
10			335059,22	1283918,77
	128° 10' 59"	18,76		
11			335047,62	1283933,52
	133° 37' 43"	3,84		
12			335044,97	1283936,30
	129° 7' 1"	14,49		
13			335035,83	1283947,54
	129° 7' 11"	24,71		
14			335020,24	1283966,71
	129° 5' 24"	7,07		
15			335015,78	1283972,20
	130° 22' 12"	374,74		
16			334773,05	1284257,71
	128° 38' 52"	330,10		
17			334566,89	1284515,52
	128° 38' 46"	65,62		
18			334525,91	1284566,77
	129° 39' 20"	63,09		
19			334485,65	1284615,34
	129° 39' 41"	57,45		
20			334448,98	1284659,57
	129° 39' 24"	456,58		
21			334157,60	1285011,08
	111° 4' 22"	23,36		
22			334149,20	1285032,88
	111° 4' 54"	164,83		
23			334089,91	1285186,68
	111° 4' 59"	213,56		
24			334013,09	1285385,94

Название (номер) межевого знака	Дирекционные углы (град. мин. сек.)	Длина линии (м)	X координата	Y координата
	111° 30' 27"	334,71		
25			333890,38	1285697,34
	103° 44' 14"	488,57		
26			333774,36	1286171,93
	17° 43' 10"	224,34		
27			333988,06	1286240,21
	16° 49' 1"	459,71		
28			334428,11	1286373,21
	15° 53' 21"	539,20		
29			334946,71	1286520,83
	15° 20' 46"	172,95		
30			335113,49	1286566,60
	103° 56' 16"	103,00		
31			335088,68	1286666,57
	94° 42' 28"	13,65		
32			335087,56	1286680,17
	57° 39' 40"	28,23		
33			335102,66	1286704,02
	66° 57' 4"	112,15		
34			335146,57	1286807,22
	85° 49' 41"	36,84		
35			335149,25	1286843,96
	76° 0' 56"	67,12		
36			335165,47	1286909,09
	63° 59' 45"	33,35		
37			335180,09	1286939,06
	55° 37' 56"	45,72		
38			335205,90	1286976,80
	65° 34' 14"	35,76		
39			335220,69	1287009,36
	81° 19' 4"	38,75		
40			335226,54	1287047,67
	74° 26' 19"	46,11		
41			335238,91	1287092,09
	80° 10' 9"	39,89		
42			335245,72	1287131,39
	55° 6' 20"	35,63		
43			335266,10	1287160,61
	86° 27' 59"	33,42		
44			335268,16	1287193,97
	73° 41' 13"	52,44		
45			335282,89	1287244,30
	63° 39' 30"	45,86		
46			335303,24	1287285,40
	52° 37' 23"	47,23		
47			335331,91	1287322,93
	73° 7' 20"	4,31		
48			335333,16	1287327,05
	36° 26' 19"	40,66		
49			335365,87	1287351,20
	23° 1' 28"	39,32		
50			335402,06	1287366,58
	45° 24' 15"	28,07		

Название (номер) межевого знака	Дирекционные углы (град. мин. сек.)	Длина линии (м)	X координата	Y координата
51			335421,77	1287386,57
	60° 0' 38"	76,14		
52			335459,83	1287452,52
	82° 17' 23"	31,45		
53			335464,05	1287483,69
	87° 54' 24"	46,81		
54			335465,76	1287530,47
	83° 19' 47"	46,40		
55			335471,15	1287576,56
	72° 20' 34"	38,90		
56			335482,95	1287613,63
	87° 27' 59"	60,85		
57			335485,64	1287674,42
	113° 27' 22"	51,70		
58			335465,06	1287721,85
	79° 59' 30"	107,14		
59			335483,68	1287827,36
	85° 13' 44"	62,88		
60			335488,91	1287890,02
	78° 13' 36"	9,21		
61			335490,79	1287899,04
	61° 39' 34"	36,09		
62			335507,92	1287930,80
	70° 4' 25"	25,88		
63			335516,74	1287955,13
	90° 37' 57"	32,61		
64			335516,38	1287987,74
	101° 55' 23"	30,98		
65			335509,98	1288018,05
	74° 16' 23"	24,50		
66			335516,62	1288041,63
	96° 57' 28"	28,07		
67			335513,22	1288069,49
	124° 5' 27"	27,76		
68			335497,66	1288092,48
	151° 59' 38"	21,34		
69			335478,82	1288102,50
	130° 31' 55"	26,87		
70			335461,36	1288122,92
	112° 9' 57"	39,12		
71			335446,60	1288159,15
	125° 45' 26"	27,60		
72			335430,47	1288181,55
	152° 2' 36"	28,54		
73			335405,26	1288194,93
	141° 47' 29"	33,13		
74			335379,23	1288215,42
	122° 33' 59"	74,26		
75			335339,26	1288278,00
	92° 44' 54"	34,62		
76			335337,60	1288312,58
	144° 49' 50"	21,16		
77			335320,30	1288324,77



Название (номер) межевого знака	Дирекционные углы (град. мин. сек.)	Длина линии (м)	X координата	Y координата
	133° 54' 29"	116,51		
78			335239,50	1288408,71
	140° 33' 28"	60,38		
79			335192,87	1288447,07
	140° 33' 59"	124,07		
80			335097,04	1288525,88
	97° 5' 49"	35,53		
81			335092,65	1288561,14
	116° 56' 13"	31,70		
82			335078,29	1288589,40
	131° 31' 29"	64,27		
83			335035,68	1288637,52
	129° 7' 21"	3,87		
84			335033,24	1288640,52
	129° 4' 44"	42,50		
85			335006,45	1288673,51
	129° 1' 49"	7,00		
86			335002,04	1288678,95
	128° 48' 20"	154,66		
87			334905,12	1288799,47
	118° 30' 21"	30,63		
88			334890,50	1288826,39
	126° 11' 59"	13,68		
89			334882,42	1288837,43
	77° 44' 32"	39,00		
90			334890,70	1288875,54
	115° 48' 35"	29,51		
91			334877,85	1288902,11
	159° 41' 28"	22,53		
92			334856,72	1288909,93
	169° 46' 58"	22,83		
93			334834,25	1288913,98
	158° 9' 42"	5,75		
94			334828,91	1288916,12
	158° 11' 35"	18,82		
95			334811,44	1288923,11
	127° 13' 34"	29,59		
96			334793,54	1288946,67
	115° 47' 27"	45,35		
97			334773,81	1288987,50
	184° 22' 23"	1,70		
98			334772,11	1288987,37
	193° 47' 36"	6,29		
99			334766,00	1288985,87
	193° 49' 22"	207,02		
100			334564,98	1288936,41
	193° 50' 46"	8,77		
101			334556,46	1288934,31
	193° 49' 22"	803,65		
102			333776,08	1288742,30
	193° 49' 37"	56,45		
103			333721,27	1288728,81
	195° 24' 29"	818,77		

Название (номер) межевого знака	Дирекционные углы (град. мин. сек.)	Длина линии (м)	X координата	Y координата
104			332931,93	1288511,27
	199° 32' 16"	14,62		
105			332918,15	1288506,38
	195° 43' 4"	114,07		
106			332808,35	1288475,48
	194° 51' 12"	238,08		
107			332578,23	1288414,45
	206° 18' 59"	32,98		
108			332548,67	1288399,83
	206° 56' 37"	28,43		
109			332523,33	1288386,95
	206° 54' 9"	132,14		
110			332405,49	1288327,16
	207° 53' 39"	27,57		
111			332381,12	1288314,26
	221° 5' 3"	14,29		
112			332370,35	1288304,87
	208° 37' 32"	21,02		
113			332351,90	1288294,80
	118° 29' 31"	57,86		
114			332324,30	1288345,65
	118° 29' 44"	26,28		
115			332311,76	1288368,75
	143° 23' 17"	54,19		
116			332268,26	1288401,07
	173° 9' 19"	45,39		
117			332223,19	1288406,48
	198° 43' 55"	180,05		
118			332052,68	1288348,66
	186° 5' 13"	69,22		
119			331983,85	1288341,32
	126° 10' 34"	5,95		
120			331980,34	1288346,12
	126° 15' 58"	49,92		
121			331950,81	1288386,37
	108° 37' 53"	41,51		
122			331937,55	1288425,70
	112° 12' 54"	43,75		
123			331921,01	1288466,20
	112° 12' 58"	337,45		
124			331793,42	1288778,60
	121° 29' 29"	208,36		
125			331684,58	1288956,27
	234° 47' 10"	153,93		
126			331595,82	1288830,51
	232° 49' 49"	69,96		
127			331553,55	1288774,76
	227° 43' 0"	106,97		
128			331481,58	1288695,62
	293° 36' 56"	100,30		
129			331521,76	1288603,72
	285° 27' 48"	197,21		
130			331574,34	1288413,65

Название (номер) межевого знака	Дирекционные углы (град. мин. сек.)	Длина линии (м)	X координата	Y координата
	292° 16' 13"	99,37		
131			331612,00	1288321,69
	181° 19' 17"	26,02		
132			331585,99	1288321,09
	178° 19' 50"	33,29		
133			331552,71	1288322,06
	193° 41' 4"	38,72		
134			331515,09	1288312,90
	205° 31' 43"	201,27		
135			331333,47	1288226,16
	205° 41' 30"	129,40		
136			331216,86	1288170,06
	199° 21' 55"	65,44		
137			331155,12	1288148,36
	183° 13' 31"	34,30		
138			331120,87	1288146,43
	172° 5' 36"	105,19		
139			331016,68	1288160,90
	168° 13' 27"	73,79		
140			330944,44	1288175,96
	177° 48' 0"	113,92		
141			330830,60	1288180,30
	229° 57' 48"	66,69		
142			330787,70	1288129,24
	236° 14' 17"	125,90		
143			330717,73	1288024,57
	235° 11' 42"	99,91		
144			330660,70	1287942,53
	164° 0' 51"	73,71		
145			330589,84	1287962,83
	172° 16' 29"	103,26		
146			330487,52	1287976,71
	159° 2' 52"	38,09		
147			330451,95	1287990,33
	162° 51' 2"	18,89		
148			330433,90	1287995,90
	160° 42' 14"	464,73		
149			329995,28	1288149,47
	160° 59' 39"	412,23		
150			329605,52	1288283,72
	160° 24' 20"	106,27		
151			329505,40	1288319,36
	161° 16' 51"	337,86		
152			329185,41	1288427,79
	161° 16' 56"	105,01		
153			329085,95	1288461,49
	161° 16' 54"	43,47		
154			329044,78	1288475,44
	163° 49' 54"	253,79		
155			328801,03	1288546,11
	217° 25' 25"	27,94		
156			328778,84	1288529,13
	136° 46' 21"	337,64		

Название (номер) межевого знака	Дирекционные углы (град. мин. сек.)	Длина линии (м)	X координата	Y координата
157			328532,82	1288760,38
	136° 50' 12"	440,14		
158			328211,78	1289061,47
	137° 41' 56"	398,41		
159			327917,11	1289329,61
	219° 33' 57"	222,81		
160			327745,35	1289187,69
	222° 5' 0"	68,76		
161			327694,33	1289141,59
	222° 19' 35"	104,74		
162			327616,89	1289071,06
	225° 19' 8"	138,50		
163			327519,50	1288972,58
	228° 2' 31"	279,02		
164			327332,95	1288765,09
	139° 33' 44"	139,22		
165			327226,99	1288855,39
	205° 42' 52"	133,47		
166			327106,74	1288797,48
	136° 58' 15"	13,78		
167			327096,67	1288806,88
	133° 56' 42"	240,79		
168			326929,57	1288980,25
	134° 5' 25"	183,96		
169			326801,57	1289112,38
	134° 22' 7"	84,69		
170			326742,35	1289172,92
	139° 41' 37"	41,31		
171			326710,85	1289199,64
	185° 1' 21"	15,08		
172			326695,83	1289198,32
	198° 44' 15"	28,73		
173			326668,62	1289189,09
	153° 7' 33"	27,37		
174			326644,21	1289201,46
	139° 25' 40"	36,27		
175			326616,66	1289225,05
	127° 52' 5"	44,08		
176			326589,60	1289259,85
	127° 49' 52"	158,93		
177			326492,12	1289385,38
	127° 37' 49"	84,56		
178			326440,49	1289452,35
	109° 47' 56"	17,54		
179			326434,55	1289468,85
	47° 12' 38"	9,72		
180			326441,15	1289475,98
	48° 4' 33"	31,10		
181			326461,93	1289499,12
	48° 3' 54"	42,45		
182			326490,30	1289530,70
	37° 30' 0"	50,00		
183			326529,97	1289561,14

Название (номер) межевого знака	Дирекционные углы (град. мин. сек.)	Длина линии (м)	X координата	Y координата
	37° 25' 18"	47,77		
184			326567,91	1289590,17
	37° 57' 56"	19,98		
185			326583,66	1289602,46
	54° 55' 34"	30,44		
186			326601,15	1289627,37
	92° 41' 13"	31,78		
187			326599,66	1289659,12
	92° 44' 29"	36,17		
188			326597,93	1289695,25
	36° 8' 5"	12,16		
189			326607,75	1289702,42
	36° 25' 36"	46,53		
190			326645,19	1289730,05
	35° 54' 35"	23,63		
191			326664,33	1289743,91
	46° 45' 1"	15,28		
192			326674,80	1289755,04
	65° 36' 58"	17,39		
193			326681,98	1289770,88
	132° 16' 25"	14,72		
194			326672,08	1289781,77
	131° 57' 32"	16,53		
195			326661,03	1289794,06
	148° 55' 12"	26,19		
196			326638,60	1289807,58
	149° 6' 39"	21,06		
197			326620,53	1289818,39
	116° 33' 16"	24,34		
198			326609,65	1289840,16
	76° 34' 50"	10,82		
199			326612,16	1289850,68
	77° 25' 13"	24,43		
200			326617,48	1289874,52
	67° 10' 12"	38,79		
201			326632,53	1289910,27
	66° 41' 26"	38,03		
202			326647,58	1289945,20
	56° 12' 44"	92,73		
203			326699,15	1290022,27
	56° 37' 25"	63,31		
204			326733,98	1290075,14
	60° 0' 49"	97,94		
205			326782,93	1290159,97
	60° 31' 46"	65,02		
206			326814,92	1290216,58
	56° 51' 58"	15,72		
207			326823,51	1290229,74
	44° 23' 20"	57,01		
208			326864,25	1290269,62
	43° 44' 56"	18,13		
209			326877,35	1290282,16
	40° 52' 33"	54,77		

Название (номер) межевого знака	Дирекционные углы (град. мин. сек.)	Длина линии (м)	X координата	Y координата
210			326918,76	1290318,00
	60° 43' 32"	33,39		
211			326935,09	1290347,13
	82° 42' 14"	28,66		
212			326938,73	1290375,56
	106° 4' 25"	27,02		
213			326931,25	1290401,52
	129° 26' 49"	368,65		
214			326697,02	1290686,20
	221° 33' 52"	124,14		
215			326604,14	1290603,84
	220° 34' 43"	174,64		
216			326471,50	1290490,24
	221° 11' 45"	275,07		
217			326264,52	1290309,07
	219° 56' 8"	129,84		
218			326164,96	1290225,72
	219° 56' 17"	320,57		
219			325919,17	1290019,93
	220° 0' 24"	209,68		
220			325758,56	1289885,13
	221° 18' 31"	385,95		
221			325468,65	1289630,36
	311° 22' 53"	628,63		
222			325884,22	1289158,68
	311° 21' 51"	584,75		
223			326270,65	1288719,81
	310° 33' 15"	125,06		
224			326351,96	1288624,79
	310° 33' 1"	76,74		
225			326401,85	1288566,48
	228° 34' 28"	14,18		
226			326392,47	1288555,85
	228° 17' 21"	1,23		
227			326391,65	1288554,93
	139° 20' 36"	2,24		
228			326389,95	1288556,39
	228° 30' 27"	16,53		
229			326379,00	1288544,01
	228° 29' 47"	81,62		
230			326324,91	1288482,88
	327° 21' 12"	3,50		
231			326327,86	1288480,99
	245° 6' 20"	555,58		
232			326093,99	1287977,03
	245° 6' 14"	234,93		
233			325995,09	1287763,93
	244° 32' 31"	127,09		
234			325940,46	1287649,18
	245° 45' 12"	269,51		
235			325829,78	1287403,44
	245° 45' 4"	75,80		
236			325798,65	1287334,33

Название (номер) межевого знака	Дирекционные углы (град. мин. сек.)	Длина линии (м)	X координата	Y координата
	244° 10' 38"	353,82		
237			325644,53	1287015,84
	245° 13' 22"	166,72		
238			325574,66	1286864,47
	245° 13' 16"	320,96		
239			325440,14	1286573,06
	244° 3' 29"	42,77		
240			325421,43	1286534,60
	193° 3' 3"	122,84		
241			325301,76	1286506,86
	193° 2' 53"	81,99		
242			325221,89	1286488,35
	193° 3' 5"	30,20		
243			325192,47	1286481,53
	197° 46' 32"	32,43		
244			325161,59	1286471,63
	197° 44' 13"	11,16		
245			325150,96	1286468,23
	197° 46' 3"	95,56		
246			325059,96	1286439,07
	199° 13' 8"	219,33		
247			324852,85	1286366,87
	209° 47' 54"	14,59		
248			324840,19	1286359,62
	272° 45' 57"	346,90		
249			324856,93	1286013,12
	273° 23' 30"	163,29		
250			324866,59	1285850,12
	173° 48' 12"	266,07		
251			324602,07	1285878,84
	174° 36' 3"	363,57		
252			324240,11	1285913,05
	172° 20' 47"	155,42		
253			324086,07	1285933,75
	193° 26' 19"	28,14		
254			324058,70	1285927,21
	173° 49' 51"	312,66		
255			323747,85	1285960,81
	176° 9' 39"	555,74		
256			323193,36	1285998,02
	256° 33' 27"	100,18		
257			323170,07	1285900,58
	257° 38' 3"	363,20		
258			323092,29	1285545,81
	258° 6' 22"	302,52		
259			323029,94	1285249,78
	257° 17' 49"	384,95		
260			322945,29	1284874,25
	257° 57' 7"	183,73		
261			322906,94	1284694,57
	257° 54' 21"	118,22		
262			322882,17	1284578,97
	252° 3' 49"	36,34		

Название (номер) межевого знака	Дирекционные углы (град. мин. сек.)	Длина линии (м)	X координата	Y координата
263			322870,98	1284544,40
	249° 50' 2"	21,67		
264			322863,51	1284524,06
	257° 40' 24"	174,53		
265			322826,25	1284353,55
	257° 40' 20"	33,68		
266			322819,06	1284320,65
	246° 14' 8"	237,43		
267			322723,38	1284103,35
	246° 43' 26"	265,34		
268			322618,53	1283859,61
	246° 54' 25"	269,03		
269			322513,01	1283612,14
	246° 49' 39"	226,79		
270			322423,77	1283403,65
	242° 19' 44"	107,97		
271			322373,63	1283308,03
	242° 20' 22"	19,88		
272			322364,40	1283290,42
	241° 44' 44"	135,47		
273			322300,27	1283171,09
	288° 48' 49"	11,01		
274			322303,82	1283160,67
	294° 41' 26"	146,15		
275			322364,87	1283027,88
	319° 40' 47"	54,60		
276			322406,50	1282992,55
	342° 5' 30"	86,37		
277			322488,69	1282965,99
	308° 2' 57"	73,86		
278			322534,21	1282907,83
	8° 55' 17"	40,75		
279			322574,47	1282914,15
	354° 24' 10"	64,80		
280			322638,96	1282907,83
	307° 13' 14"	50,31		
281			322669,39	1282867,77
	307° 14' 10"	29,10		
282			322687,00	1282844,60
	320° 33' 23"	101,51		
283			322765,39	1282780,11
	291° 48' 33"	27,24		
284			322775,51	1282754,82
	309° 17' 32"	71,88		
285			322821,03	1282699,19
	345° 34' 45"	91,39		
286			322909,54	1282676,43
	317° 13' 25"	85,65		
287			322972,41	1282618,26
	328° 34' 6"	26,67		
288			322995,17	1282604,35
	351° 38' 12"	43,45		
289			323038,16	1282598,03



Название (номер) межевого знака	Дирекционные углы (град. мин. сек.)	Длина линии (м)	X координата	Y координата
	321° 32' 44"	54,90		
290			323081,15	1282563,89
	305° 5' 47"	57,19		
291			323114,03	1282517,10
	316° 19' 58"	76,92		
292			323169,67	1282463,99
	272° 26' 3"	52,98		
293			323171,92	1282411,06
	345° 11' 42"	30,37		
294			323201,28	1282403,30
	61° 38' 41"	44,95		
295			323222,63	1282442,86
	320° 40' 9"	16,54		
296			323235,42	1282432,38
	294° 34' 7"	48,66		
297			323255,65	1282388,13
	281° 42' 51"	105,90		
298			323277,15	1282284,44
	297° 5' 52"	61,07		
299			323304,97	1282230,07
	257° 0' 6"	33,74		
300			323297,38	1282197,19
	286° 23' 4"	44,81		
301			323310,02	1282154,20
	254° 24' 46"	56,46		
302			323294,85	1282099,82
	262° 21' 41"	51,61		
303			323287,99	1282048,67
	241° 37' 41"	107,79		
304			323236,77	1281953,83
	316° 55' 50"	119,43		
305			323324,02	1281872,27
	280° 41' 14"	102,29		
306			323342,99	1281771,75
	315° 0' 0"	134,12		
307			323437,83	1281676,91
	287° 6' 1"	51,59		
308			323453,00	1281627,60
	246° 48' 5"	43,33		
309			323435,93	1281587,77
	261° 52' 5"	93,88		
310			323422,65	1281494,83
	303° 18' 43"	79,44		
311			323466,28	1281428,44
	272° 51' 35"	75,96		
312			323470,07	1281352,57
	265° 21' 51"	70,40		
313			323464,38	1281282,40
	226° 51' 3"	41,60		
314			323435,93	1281252,05
	287° 21' 18"	63,60		
315			323454,90	1281191,35
	267° 59' 13"	108,18		

Название (номер) межевого знака	Дирекционные углы (град. мин. сек.)	Длина линии (м)	X координата	Y координата
316			323451,10	1281083,24
	284° 3' 25"	60,77		
317			323465,86	1281024,29
	77° 26' 57"	8,42		
318			323467,69	1281032,51
	305° 48' 16"	63,14		
319			323504,63	1280981,30
	317° 4' 15"	49,51		
320			323540,88	1280947,58
	286° 11' 13"	54,42		
321			323556,05	1280895,32
	275° 2' 13"	163,33		
322			323570,39	1280732,62
	239° 31' 58"	83,13		
323			323528,24	1280660,97
	314° 3' 53"	23,39		
324			323544,51	1280644,16
	309° 45' 46"	15,42		
325			323554,37	1280632,31
	348° 2' 44"	44,80		
326			323598,20	1280623,03
	308° 3' 24"	24,63		
327			323613,38	1280603,64
	310° 7' 34"	54,01		
328			323648,19	1280562,34
	291° 7' 28"	39,76		
329			323662,52	1280525,25
	252° 28' 42"	50,39		
330			323647,35	1280477,20
	310° 43' 37"	40,05		
331			323673,48	1280446,85
	309° 33' 49"	25,15		
332			323689,50	1280427,46
	294° 46' 20"	132,65		
333			323745,08	1280307,02
	298° 18' 1"	189,03		
334			323834,70	1280140,58
	276° 6' 59"	240,36		
335			323860,31	1279901,59
	301° 53' 26"	226,18		
336			323979,80	1279709,55
	309° 55' 18"	248,51		
337			324139,28	1279518,96
	34° 53' 46"	1243,37		
338			325159,08	1280230,28
	25° 52' 57"	195,18		
339			325334,68	1280315,48
	32° 12' 30"	5,68		
340			325339,49	1280318,51
	32° 12' 53"	14,22		
341			325351,52	1280326,09
	33° 7' 50"	79,83		
342			325418,37	1280369,72

Название (номер) межевого знака	Дирекционные углы (град. мин. сек.)	Длина линии (м)	X координата	Y координата
	32° 43' 55"	368,05		
343			325727,98	1280568,73
	32° 24' 19"	13,98		
344			325739,78	1280576,22
	32° 23' 37"	178,71		
345			325890,68	1280671,96
	33° 7' 13"	224,75		
346			326078,91	1280794,76
	32° 23' 17"	32,22		
347			326106,12	1280812,02
	32° 22' 13"	273,60		
348			326337,20	1280958,50
	33° 4' 55"	168,57		
349			326478,44	1281050,51
	33° 5' 2"	122,70		
350			326581,25	1281117,49
	33° 28' 10"	191,48		
351			326740,98	1281223,09
	32° 54' 26"	198,74		
352			326907,83	1281331,06
	33° 18' 55"	240,88		
353			327109,12	1281463,36
	33° 48' 3"	348,71		
354			327398,89	1281657,35
	32° 24' 55"	225,78		
355			327589,49	1281778,38
	32° 42' 4"	176,90		
356			327738,35	1281873,95
	32° 42' 44"	28,44		
357			327762,28	1281889,32
	32° 42' 6"	10,29		
358			327770,94	1281894,88
	32° 42' 48"	157,67		
359			327903,60	1281980,09
	24° 38' 40"	32,42		
360			327933,07	1281993,61
	33° 28' 5"	464,74		
361			328320,75	1282249,90
	33° 42' 16"	177,54		
362			328468,45	1282348,42
	32° 43' 34"	320,45		
363			328738,03	1282521,66
	32° 9' 43"	487,25		
364			329150,51	1282781,03
	33° 35' 12"	23,05		
365			329169,71	1282793,78
	32° 29' 35"	435,58		
366			329537,10	1283027,77
	32° 23' 46"	200,42		
367			329706,33	1283135,15
	32° 32' 36"	360,64		
368			330010,34	1283329,15
	32° 53' 42"	191,46		

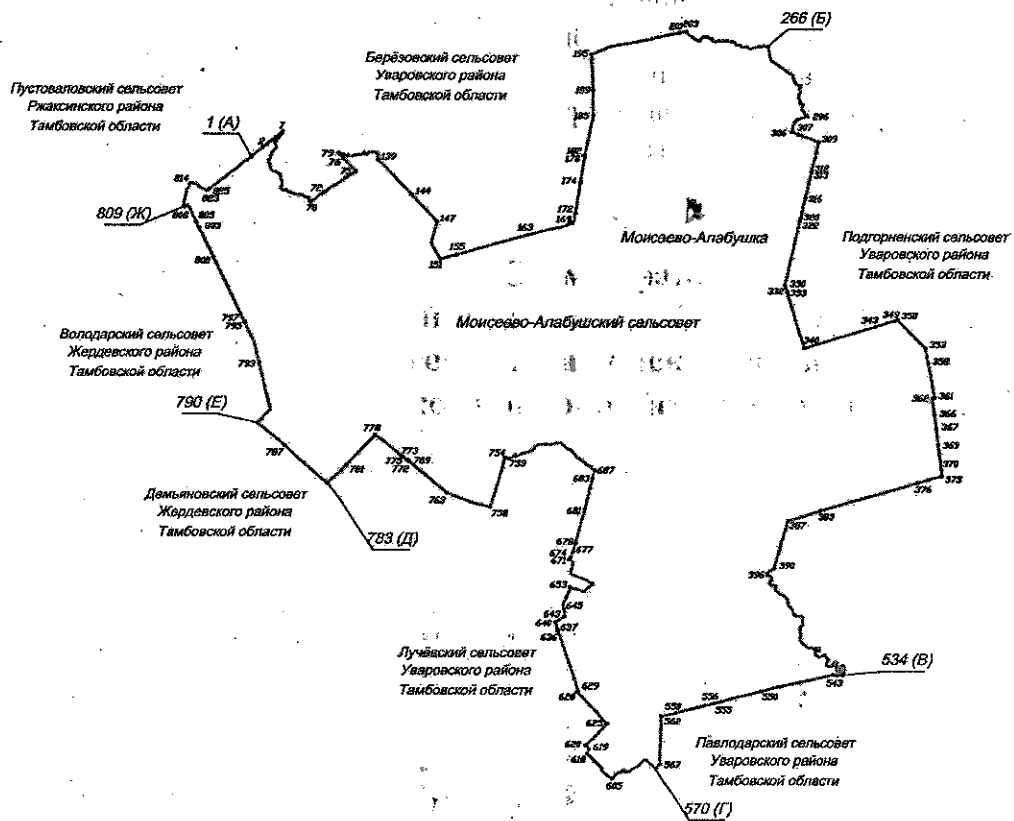
Название (номер) межевого знака	Дирекционные углы (град. мин. сек.)	Длина линии (м)	X координата	Y координата
369			330171,10	1283433,13
	32° 53' 43"	163,54		
370			330308,42	1283521,95
	33° 3' 33"	294,74		
371			330555,44	1283682,73
	29° 54' 43"	142,40		
372			330678,87	1283753,74
	31° 15' 20"	371,57		
373			330996,51	1283946,53
	30° 13' 19"	148,50		
374			331124,83	1284021,28
	30° 14' 18"	38,88		
375			331158,42	1284040,86
	30° 9' 41"	4,78		
376			331162,55	1284043,26
	30° 13' 11"	81,74		
377			331233,18	1284084,40
	33° 13' 42"	20,31		
378			331250,17	1284095,53
	241° 44' 56"	50,01		
379			331226,50	1284051,48
	270° 39' 22"	28,82		
380			331226,83	1284022,66
	269° 23' 38"	31,19		
381			331226,50	1283991,47
	280° 21' 4"	38,68		
382			331233,45	1283953,42
	284° 3' 19"	36,69		
383			331242,36	1283917,83
	292° 0' 33"	33,27		
384			331254,83	1283886,98
	293° 12' 42"	40,67		
385			331270,86	1283849,60
	284° 3' 12"	24,46		
386			331276,80	1283825,87
	292° 51' 15"	36,69		
387			331291,05	1283792,06
	299° 45' 35"	38,28		
388			331310,05	1283758,83
	291° 59' 59"	36,47		
389			331323,71	1283725,02
	289° 35' 9"	28,34		
390			331333,21	1283698,32
	289° 50' 35"	38,47		
391			331346,27	1283662,13
	284° 21' 29"	26,33		
392			331352,80	1283636,62
	273° 1' 20"	22,57		
393			331353,99	1283614,08
	313° 11' 40"	13,02		
394			331362,90	1283604,59
	315° 47' 7"	31,48		
395			331385,46	1283582,64

Название (номер) межевого знака	Дирекционные углы (град. мин. сек.)	Длина линии (м)	X координата	Y координата
	326° 18' 36"	23,54		
396			331405,05	1283569,58
	332° 10' 42"	11,42		
397			331415,15	1283564,25
	316° 29' 5"	32,75		
398			331438,90	1283541,70
	304° 43' 23"	37,53		
399			331460,28	1283510,85
	300° 5' 19"	26,05		
400			331473,34	1283488,31
	301° 17' 23"	38,87		
401			331493,53	1283455,09
	320° 55' 11"	24,48		
402			331512,53	1283439,66
	311° 39' 13"	28,59		
403			331531,53	1283418,30
	301° 7' 0"	35,33		
404			331549,79	1283388,05
	298° 20' 49"	86,29		
405			331590,76	1283312,11
	304° 35' 48"	32,42		
406			331609,17	1283285,42
	285° 23' 9"	24,61		
407			331615,70	1283261,69
	272° 7' 37"	32,06		
408			331616,89	1283229,65
	250° 57' 10"	36,40		
409			331605,01	1283195,24
	249° 2' 10"	51,46		
410			331586,60	1283147,19
	321° 39' 22"	127,20		
411			331686,36	1283068,28
	321° 35' 14"	216,73		
412			331856,18	1282933,62
	321° 20' 25"	73,44		
413			331913,53	1282887,74
	321° 20' 27"	147,83		
414			332028,97	1282795,39
	320° 59' 9"	56,55		
415			332072,91	1282759,79
	321° 37' 11"	107,59		
416			332157,25	1282692,99
	321° 36' 58"	166,62		
417			332287,86	1282589,53
	320° 20' 45"	171,98		
418			332420,27	1282479,78
	323° 44' 25"	185,58		
419			332569,91	1282370,02
	324° 13' 22"	210,05		
420			332740,32	1282247,22
	323° 50' 13"	249,34		
421			332941,62	1282100,09
	324° 19' 53"	127,17		

Название (номер) межевого знака	Дирекционные углы (град. мин. сек.)	Длина линии (м)	X координата	Y координата
422			333044,93	1282025,94
	323° 33' 12"	169,78		
423			333181,50	1281925,08
	323° 21' 4"	278,28		
424			333404,77	1281758,97
	322° 36' 44"	225,69		
425			333584,09	1281621,93
	322° 19' 37"	287,32		
426			333811,51	1281446,33
	323° 21' 33"	126,56		
427			333913,06	1281370,80
	322° 39' 11"	96,58		
428			333989,84	1281312,21
	48° 20' 4"	160,47		
429			334096,52	1281432,09
	48° 6' 25"	105,94		
430			334167,26	1281510,95
	48° 26' 30"	189,88		
431			334293,22	1281653,03
	48° 26' 30"	26,62		
432			334310,88	1281672,95
	45° 37' 54"	87,23		
433			334371,88	1281735,31
	55° 59' 59"	93,20		
434			334424,00	1281812,58
	56° 0' 34"	3,70		
1			334426,07	1281815,65

Приложение 5  
к Закону Тамбовской области «Об установлении границ  
муниципальных образований Уваровского района  
Тамбовской области и определении места нахождения  
их представительных органов и о признании  
утратившими силу отдельных положений некоторых  
законодательных актов Тамбовской области»

**Схема границ  
муниципального образования-  
Моисеево-Алабушский сельсовет  
Уваровского района Тамбовской области**



**Описание границ  
муниципального образования - Моисеево-Алабушский сельсовет  
Уваровского района Тамбовской области**

**I. Участок границы с муниципальным образованием – Берёзовский сельсовет Уваровского района Тамбовской области (от А до Б)**

Граница с муниципальным образованием – Берёзовский сельсовет Уваровского района Тамбовской области проходит:

- от т.1(А) до т.2 по северной стороне лесополосы;
- от т.2 до т.7 пересекая балку до середины ручья;
- от т.7 до т.70 по середине ручья;
- от т.70 до т.72 от середины ручья, пересекая балку, далее вдоль северной окраины с. Репное;
- от т.72 до т.75 по суходолу;
- от т.75 до т.76 по суходолу, далее по восточной стороне лесополосы;
- от т.76 до т.79 пересекает балку до середины ручья;
- от т.79 до т.139 по середине ручья;
- от т.139 до т.144 от середины ручья по восточной стороне лесополосы;
- от т.144 до т.147 по суходолу;
- от т.147 до т.151 по суходолу;
- от т.151 до т.155 по суходолу;
- от т.155 до т.163 по южной стороне лесной полосы;
- от т.163 до т.169 по северной стороне полевой дороги пересекая пастбищный участок;
- от т.169 до т.172 по западной стороне полевой дороги;
- от т.172 до т.174 по западной стороне лесополосы;
- от т.174 до т.178 по западной стороне полевой дороги;
- от т.178 до т.182 пересекая автодорогу «М. Алабушка-Ивановка»;
- от т.182 до т.185 по западной стороне полевой дороги;
- от т.185 до т.189 пересекая пастбищный участок;
- от т.189 до т.195 по суходолу;
- от т.195 до т.201 по суходолу;
- от т.201 до т.203 пересекая балку до середины водной глади пруда;
- от т.203 до т.266(Б) по середине водной глади пруда, далее по середине ручья, далее вновь по середине водной глади пруда.

**II. Участок границы с муниципальным образованием — Подгорненский сельсовет Уваровского района Тамбовской области (от Б до В)**

Граница с муниципальным образованием - Подгорненский сельсовет Уваровского района Тамбовской области проходит:

- от т.266(Б) до т.296 по середине водной глади пруда, далее по середине ручья;
- от т.296 до т.306 по днищу балки;
- от т.306 до т.307 пересекая балку;



- от т.307 до т.309 по северной стороне полевой дороги, далее пересекает прибалочную лесополосу и балку;
- от т.309 до т.312 пересекая балку с прибалочной лесополосой;
- от т.312 до т.313 пересекая внутрихозяйственную дорогу;
- от т.313 до т.316 по восточной стороне лесополосы;
- от т.316 до т.320 по восточной стороне полевой дороги;
- от т.320 до т.322 пересекая балку;
- от т.322 до т.330 по восточной стороне лесополосы;
- от т.330 до т.332 по восточной стороне лесополосы;
- от т.332 до т.333 пересекая автодорогу «Рассказово-Уварово-Мучкап-М.Алабушка-Каспий»;
- от т.333 до т.340 по восточной стороне полевой дороги;
- от т.340 до т.343 по южной стороне лесополосы;
- от т.343 до т.349 пересекая балку Офицера с прудом;
- от т.349 до т.350 по суходолу;
- от т.350 до т.353 по суходолу;
- от т.353 до т.358 пересекая балку Родникова с ручьем;
- от т.358 до т.361 по восточной стороне лесополосы;
- от т.361 до т.362 по южной стороне полевой дороги;
- от т.362 до т.366 пересекая балку с ручьем;
- от т.366 до т.367 по восточной стороне лесополосы;
- от т.367 до т.369 по восточной стороне полевой дороги;
- от т.369 до т.370 по восточной стороне лесополосы;
- от т.370 до т.373 по восточной стороне полевой дороги, пересекая балку;
- от т.373 до т.376 пересекая балку с ручьем;
- от т.376 до т.383 по северной стороне лесополосы;
- от т.383 до т.387 по южной стороне лесополосы;
- от т.387 до т.390 по западной стороне полевой дороги;
- от т.390 до т.396 пересекая балку до середины р. Большая Алабушка;
- от т.396 до т.534(В) по середине р. Большая Алабушка.

### **III. Участок границы с муниципальным образованием — Павлодарский сельсовет Уваровского района Тамбовской области (от В до Г)**

Граница с муниципальным образованием - Павлодарский сельсовет Уваровского района Тамбовской области проходит:

- от т.534(В) до т.543 от середины р. Большая Алабушка, далее по середине притока р. Большая Алабушка в овраге Репный;
- от т.543 до т.550 пересекает овраг Репный до середины притока р. Большая Алабушка;
- от т.550 до т.555 по южной стороне лесополосы;
- от т.555 до т.556 пересекает автодорогу «Спирин-Павлодар-1-ая Александровка»;
- от т.556 до т.558 по северной стороне полевой дороги;

- от т.558 до т.562 по суходолу;
- от т.562 до т.567 по суходолу;
- от т.567 до т.570(Г) пересекает балку с ручьем.

**IV. Участок границы с муниципальным образованием — Лучёвский сельсовет Уваровского района Тамбовской области (от Г до Д)**

Граница с муниципальным образованием — Лучёвский сельсовет Уваровского района Тамбовской области проходит:

- от т.570(Г) до т.605 по северной стороне полевой дороги;
- от т.605 до т.618 по северо-восточной стороне полевой дороги;
- от т.618 до т.619 по юго-восточной стороне полевой дороги;
- от т.619 до т.620 по северо-восточной стороне полевой дороги;
- от т.620 до т.625 по южной стороне полевой дороги;
- от т.625 до т.628 по северо-восточной стороне полевой дороги;
- от т.628 до т.629 по южной стороне полевой дороги;
- от т.629 до т.636 по восточной стороне полевой дороги;
- от т.636 до т.637 пересекая автодорогу «М.Алабушка—Спирин—Луч»;
- от т.637 до т.640 по восточной стороне полевой дороги;
- от т.640 до т.643 по южной стороне полевой дороги пересекая балку;
- от т.643 до т.645 по плотине пруда;
- от т.645 до т.653 по восточной стороне полевой дороги;
- от т.653 до т.671 по южной стороне полевой дороги вдоль пастбищных угодий;
- от т.671 до т.674 по плотине пруда;
- от т.674 до т.677 по западной стороне полевой дороги;
- от т.677 до т.678 затем по восточной стороне лесополосы;
- от т.678 до т.681 по западной стороне полевой дороги;
- от т.681 до т.683 по восточной стороне лесополосы;
- от т.683 до т.687 пересекая балку до середины ручья;
- от т.687 до т.753 по середине водной глади ручья;
- от т.753 до т.754 от середины ручья по меже;
- от т.754 до т.758 по западной стороне полевой дороги;
- от т.758 до т.763 по северной стороне полевой дороги;
- от т.763 до т.769 по южной стороне лесополосы;
- от т.769 до т.772 по полевой дороге;
- от т.772 до т.773 пересекая внутрихозяйственную дорогу;
- от т.773 до т.775 затем по южной стороне полевой дороги;
- от т.775 до т.778 по южной стороне лесополосы;
- от т.778 до т.781 по восточной стороне лесополосы;
- от т.781 до т.783(Д) по западной стороне лесополосы.

**V. Участок границы с муниципальным образованием — Демьяновский сельсовет Жердевского района Тамбовской области (от Д до Е)**

Граница с муниципальным образованием – Демьяновский сельсовет Жердевского района Тамбовской области проходит:

- от т.783(Д) до т.787 по юго-восточной стороне лесополосы;
- от т.787 до т.790(Е) по меже.

**VI. Участок границы с муниципальным образованием — Володарский сельсовет Жердевского района Тамбовской области (от Е до Ж)**

Граница с муниципальным образованием — Володарский сельсовет Жердевского района Тамбовской области проходит:

- от т.790(Е) до т.793 по меже;
- от т.793 до т.795 по западной стороне лесополосы;
- от т.795 до т.797 пересекая полосу отвода автомобильной дороги «Рассказово – Уварово – М.Алабушка – «Каспий»;
- от т.797 до т.800 по меже до полосы отвода автомобильной дороги «Рассказово – Уварово – М.Алабушка – «Каспий»;
- от т.800 до т.803 по западной стороне лесополосы;
- от т.803 до т.805 пересекая балку;
- от т.805 до т.808 по меже;
- от т.808 до т.809(Ж) пересекая балку.

**VII. Участок границы с муниципальным образованием — Пустоваловский сельсовет Ржаксинского района Тамбовской области (от Ж до А)**

Граница с муниципальным образованием — Пустоваловский сельсовет Ржаксинского района Тамбовской области проходит:

- от т.809(Ж) до т.814 по середине водной глади пруда;
- от т.814 до т.823 по середине водной глади пруда, далее по середине ручья;
- от т.823 до т.825 от середины ручья по меже;
- от т.825 до т.1(А) по южной стороне полевой дороги.

**Каталог координат  
характерных точек границ муниципального образования -  
Моисеево-Алабушский сельсовет Уваровского района Тамбовской области**

Название (номер) межевого знака	Дирекционные углы (град. мин. сек.)	Длина линии (м)	X координата	Y координата
1			343306,17	1279764,58
	51° 7' 0"	409,46		
2			343563,11	1280083,39
	51° 9' 58"	277,02		
3			343736,82	1280299,18
	50° 30' 30"	283,02		
4			343916,81	1280517,59
	51° 59' 44"	19,39		
5			343928,75	1280532,87
	57° 6' 10"	24,86		
6			343942,25	1280553,74
	49° 21' 47"	81,89		
7			343995,58	1280615,88
	170° 33' 24"	9,93		
8			343985,78	1280617,51
	203° 12' 15"	68,35		
9			343922,96	1280590,58
	205° 27' 29"	18,98		
10			343905,82	1280582,42
	233° 22' 1"	79,30		
11			343858,50	1280518,78
	208° 54' 59"	35,43		
12			343827,49	1280501,65
	229° 11' 21"	23,72		
13			343811,99	1280483,70
	204° 33' 4"	72,66		
14			343745,90	1280453,51
	226° 5' 11"	30,58		
15			343724,69	1280431,48
	241° 17' 24"	39,07		
16			343705,92	1280397,21
	194° 3' 0"	20,18		
17			343686,34	1280392,31
	166° 59' 51"	21,78		
18			343665,12	1280397,21
	142° 57' 39"	54,17		
19			343621,88	1280429,84
	164° 28' 22"	30,48		
20			343592,51	1280438,00
	182° 35' 56"	35,95		
21			343556,60	1280436,37
	202° 31' 17"	36,21		
22			343523,15	1280422,50
	218° 39' 44"	36,58		
23			343494,59	1280399,65
	240° 48' 19"	31,78		
24			343479,09	1280371,91

Название (номер) межевого знака	Дирекционные углы (град. мин. сек.)	Длина линии (м)	X координата	Y координата
	218° 0' 3"	33,13		
25			343452,98	1280351,51
	215° 52' 47"	47,33		
26			343414,63	1280323,77
	211° 44' 57"	20,14		
27			343397,50	1280313,17
	195° 36' 15"	36,43		
28			343362,41	1280303,37
	185° 35' 11"	41,81		
29			343320,80	1280299,30
	205° 42' 58"	73,36		
30			343254,71	1280267,47
	212° 47' 42"	43,68		
31			343217,99	1280243,81
	181° 5' 37"	42,44		
32			343175,56	1280243,00
	174° 58' 24"	27,85		
33			343147,82	1280245,44
	152° 44' 28"	30,28		
34			343120,90	1280259,31
	147° 6' 12"	33,05		
35			343093,15	1280277,26
	165° 18' 45"	35,42		
36			343058,89	1280286,24
	171° 52' 5"	46,16		
37			343013,19	1280292,77
	172° 34' 35"	37,85		
38			342975,66	1280297,66
	146° 41' 12"	34,18		
39			342947,10	1280316,43
	127° 18' 12"	43,08		
40			342920,99	1280350,70
	106° 10' 53"	52,68		
41			342906,31	1280401,29
	109° 4' 7"	47,48		
42			342890,80	1280446,16
	119° 37' 48"	54,45		
43			342863,88	1280493,49
	130° 11' 38"	61,95		
44			342823,90	1280540,81
	156° 38' 51"	39,10		
45			342788,00	1280556,31
	168° 7' 26"	178,43		
46			342613,39	1280593,03
	176° 35' 15"	54,77		
47			342558,72	1280596,29
	198° 50' 51"	70,70		
48			342491,81	1280573,45
	185° 36' 1"	41,81		
49			342450,20	1280569,37
	158° 12' 20"	30,76		
50			342421,64	1280580,79
	127° 27' 52"	30,84		

Название (номер) межевого знака	Дирекционные углы (град. мин. сек.)	Длина линии (м)	X координата	Y координата
51			342402,88	1280605,27
	101° 19' 31"	29,13		
52			342397,16	1280633,83
	79° 27' 24"	71,38		
53			342410,22	1280704,00
	117° 28' 44"	22,99		
54			342399,61	1280724,40
	128° 5' 9"	38,36		
55			342375,95	1280754,59
	131° 11' 41"	43,36		
56			342347,39	1280787,22
	112° 49' 49"	50,46		
57			342327,81	1280833,73
	110° 55' 19"	59,40		
58			342306,60	1280889,21
	103° 20' 3"	113,21		
59			342280,49	1280999,37
	95° 31' 0"	50,82		
60			342275,59	1281049,95
	91° 48' 37"	77,56		
61			342273,14	1281127,47
	100° 18' 33"	36,49		
62			342266,61	1281163,37
	117° 38' 19"	19,34		
63			342257,64	1281180,50
	159° 26' 47"	27,89		
64			342231,53	1281190,29
	130° 35' 55"	22,57		
65			342216,84	1281207,43
	100° 42' 37"	30,73		
66			342211,13	1281237,62
	86° 42' 37"	71,10		
67			342215,21	1281308,60
	120° 22' 9"	27,43		
68			342201,34	1281332,27
	150° 15' 5"	19,73		
69			342184,21	1281342,06
	161° 52' 58"	106,03		
70			342083,44	1281375,03
	53° 55' 37"	147,14		
71			342170,08	1281493,96
	53° 43' 6"	295,76		
72			342345,10	1281732,38
	51° 32' 56"	149,17		
73			342437,86	1281849,20
	55° 27' 23"	446,62		
74			342691,11	1282217,08
	57° 12' 58"	390,75		
75			342902,69	1282545,59
	315° 34' 3"	503,35		
76			343262,12	1282193,21
	315° 24' 50"	45,02		
77			343294,18	1282161,61

Название (номер) межевого знака	Дирекционные углы (град. мин. сек.)	Длина линии (м)	X координата	Y координата
	316° 14' 33"	111,54		
78			343374,74	1282084,47
	318° 32' 56"	38,61		
79			343403,68	1282058,91
	102° 32' 9"	17,78		
80			343399,82	1282076,27
	120° 58' 48"	42,18		
81			343378,11	1282112,43
	119° 21' 34"	17,70		
82			343369,43	1282127,86
	96° 31' 22"	16,99		
83			343367,50	1282144,74
	90° 0' 0"	10,12		
84			343367,50	1282154,86
	78° 26' 28"	21,66		
85			343371,84	1282176,08
	84° 40' 52"	20,82		
86			343373,77	1282196,81
	108° 2' 10"	21,80		
87			343367,02	1282217,54
	119° 23' 16"	17,71		
88			343358,33	1282232,97
	130° 25' 24"	34,21		
89			343336,15	1282259,01
	117° 55' 57"	18,55		
90			343327,46	1282275,40
	102° 58' 41"	12,87		
91			343324,57	1282287,94
	90° 0' 0"	9,16		
92			343324,57	1282297,10
	70° 21' 6"	7,17		
93			343326,98	1282303,85
	49° 9' 50"	14,02		
94			343336,15	1282314,46
	42° 24' 43"	22,86		
95			343353,03	1282329,88
	50° 12' 27"	11,30		
96			343360,26	1282338,56
	90° 0' 0"	9,65		
97			343360,26	1282348,21
	123° 44' 9"	6,95		
98			343356,40	1282353,99
	136° 16' 2"	15,35		
99			343345,31	1282364,60
	136° 4' 33"	18,08		
100			343332,29	1282377,14
	122° 2' 20"	18,19		
101			343322,64	1282392,56
	110° 47' 5"	14,96		
102			343317,33	1282406,55
	98° 8' 10"	27,27		
103			343313,47	1282433,55
	82° 3' 51"	17,53		

Название (номер) межевого знака	Дирекционные углы (град. мин. сек.)	Длина линии (м)	X координата	Y координата
104			343315,89	1282450,91
	64° 38' 54"	10,14		
105			343320,23	1282460,07
	46° 57' 59"	19,78		
106			343333,73	1282474,53
	54° 26' 32"	16,59		
107			343343,38	1282488,03
	63° 24' 55"	12,94		
108			343349,17	1282499,60
	94° 13' 54"	39,17		
109			343346,28	1282538,66
	85° 8' 47"	51,29		
110			343350,62	1282589,77
	84° 6' 58"	47,02		
111			343355,44	1282636,54
	79° 29' 10"	47,57		
112			343364,12	1282683,31
	70° 5' 4"	29,74		
113			343374,25	1282711,27
	55° 42' 35"	25,68		
114			343388,72	1282732,49
	44° 11' 10"	24,89		
115			343406,57	1282749,84
	73° 18' 16"	15,11		
116			343410,91	1282764,31
	106° 11' 17"	15,57		
117			343406,57	1282779,26
	132° 7' 19"	33,80		
118			343383,90	1282804,33
	117° 24' 13"	14,67		
119			343377,15	1282817,35
	104° 33' 49"	13,44		
120			343373,77	1282830,36
	90° 0' 0"	10,13		
121			343373,77	1282840,49
	87° 31' 18"	11,10		
122			343374,25	1282851,58
	64° 47' 32"	9,06		
123			343378,11	1282859,78
	46° 48' 2"	10,58		
124			343385,35	1282867,49
	32° 57' 54"	21,26		
125			343403,19	1282879,06
	39° 56' 50"	23,28		
126			343421,04	1282894,01
	66° 33' 29"	15,76		
127			343427,31	1282908,47
	78° 6' 52"	9,37		
128			343429,24	1282917,64
	94° 56' 51"	11,13		
129			343428,28	1282928,73
	100° 32' 52"	21,09		
130			343424,42	1282949,46



Название (номер) межевого знака	Дирекционные углы (град. мин. сек.)	Длина линии (м)	X координата	Y координата
	96° 58' 32"	23,80		
131			343421,53	1282973,08
	95° 3' 17"	49,37		
132			343417,18	1283022,26
	92° 55' 13"	66,15		
133			343413,81	1283088,32
	91° 6' 55"	18,49		
134			343413,45	1283106,81
	149° 59' 11"	2,38		
135			343411,39	1283108,00
	146° 13' 30"	28,08		
136			343388,05	1283123,61
	168° 27' 38"	33,29		
137			343355,43	1283130,27
	193° 8' 24"	53,18		
138			343303,64	1283118,18
	169° 5' 38"	83,77		
139			343221,38	1283134,03
	105° 53' 26"	8,62		
140			343219,02	1283142,32
	136° 47' 53"	101,64		
141			343144,93	1283211,90
	135° 20' 44"	384,49		
142			342871,42	1283482,13
	136° 30' 48"	521,81		
143			342492,83	1283841,23
	138° 9' 57"	277,72		
144			342285,91	1284026,46
	137° 8' 20"	926,26		
145			341606,96	1284656,52
	137° 4' 28"	4,49		
146			341603,67	1284659,58
	137° 8' 35"	95,30		
147			341533,81	1284724,40
	195° 12' 28"	82,69		
148			341454,02	1284702,71
	195° 9' 10"	8,84		
149			341445,49	1284700,40
	195° 12' 21"	521,30		
150			340942,44	1284563,67
	150° 4' 56"	497,06		
151			340511,62	1284811,58
	101° 11' 30"	10,46		
152			340509,59	1284821,84
	74° 21' 28"	0,26		
153			340509,66	1284822,09
	74° 12' 16"	427,73		
154			340626,09	1285233,67
	74° 13' 44"	9,93		
155			340628,79	1285243,23
	74° 12' 14"	197,82		
156			340682,64	1285433,58
	73° 44' 36"	566,91		

Название (номер) межевого знака	Дирекционные углы (град. мин. сек.)	Длина линии (м)	X координата	Y координата
157			340841,34	1285977,82
	74° 35' 4"	88,07		
158			340864,75	1286062,72
	71° 48' 5"	25,30		
159			340872,65	1286086,75
	74° 12' 9"	98,00		
160			340899,33	1286181,05
	68° 11' 42"	30,50		
161			340910,66	1286209,37
	74° 29' 29"	359,52		
162			341006,79	1286555,80
	74° 44' 59"	629,64		
163			341172,41	1287163,27
	75° 12' 3"	253,02		
164			341237,04	1287407,90
	75° 39' 15"	393,94		
165			341334,65	1287789,56
	79° 27' 57"	291,43		
166			341387,93	1288076,08
	71° 54' 30"	25,34		
167			341395,80	1288100,17
	69° 28' 14"	223,50		
168			341474,18	1288309,48
	63° 34' 17"	73,22		
169			341506,77	1288375,05
	46° 55' 41"	52,33		
170			341542,51	1288413,28
	8° 58' 32"	59,99		
171			341601,77	1288422,64
	7° 42' 12"	156,82		
172			341757,17	1288443,66
	9° 23' 10"	706,80		
173			342454,51	1288558,93
	9° 46' 33"	159,84		
174			342612,03	1288586,07
	9° 14' 36"	43,02		
175			342654,49	1288592,98
	8° 50' 4"	511,78		
176			343160,20	1288671,58
	12° 6' 23"	103,85		
177			343261,74	1288693,36
	7° 50' 45"	59,26		
178			343320,45	1288701,45
	274° 11' 29"	41,32		
179			343323,47	1288660,24
	276° 53' 10"	15,76		
180			343325,36	1288644,59
	7° 33' 51"	18,61		
181			343343,81	1288647,04
	101° 53' 7"	52,92		
182			343332,91	1288698,83
	11° 54' 20"	1081,35		
183			344391,00	1288921,91

Название (номер) межевого знака	Дирекционные углы (град. мин. сек.)	Длина линии (м)	X координата	Y координата
	17° 28' 8"	23,82		
184			344413,72	1288929,06
	359° 32' 28"	26,22		
185			344439,94	1288928,85
	359° 31' 12"	32,22		
186			344472,16	1288928,58
	359° 31' 45"	10,95		
187			344483,11	1288928,49
	359° 29' 3"	533,25		
188			345016,34	1288923,69
	359° 12' 23"	104,69		
189			345121,02	1288922,24
	357° 54' 32"	349,17		
190			345469,96	1288909,50
	357° 54' 43"	116,37		
191			345586,25	1288905,26
	356° 35' 33"	287,69		
192			345873,43	1288888,16
	356° 10' 43"	5,25		
193			345878,67	1288887,81
	356° 22' 41"	160,19		
194			346038,54	1288877,69
	352° 1' 16"	54,68		
195			346092,69	1288870,10
	67° 22' 1"	569,74		
196			346311,94	1289395,96
	79° 27' 7"	267,29		
197			346360,87	1289658,73
	79° 27' 26"	3,66		
198			346361,54	1289662,33
	79° 35' 0"	456,57		
199			346443,96	1290111,40
	78° 35' 57"	621,74		
200			346566,86	1290720,87
	78° 22' 56"	584,17		
201			346684,50	1291293,07
	81° 42' 28"	36,47		
202			346689,76	1291329,16
	79° 59' 39"	151,48		
203			346716,08	1291478,34
	138° 3' 8"	85,53		
204			346652,47	1291535,51
	134° 25' 39"	28,31		
205			346632,65	1291555,73
	122° 48' 30"	71,18		
206			346594,08	1291615,56
	124° 52' 40"	69,04		
207			346554,60	1291672,20
	138° 31' 44"	54,80		
208			346513,54	1291708,49
	126° 25' 43"	30,65		
209			346495,34	1291733,15
	104° 17' 39"	39,85		

Название (номер) межевого знака	Дирекционные углы (град. мин. сек.)	Длина линии (м)	X координата	Y координата
210			346485,50	1291771,77
	118° 53' 40"	48,97		
211			346461,84	1291814,64
	98° 2' 5"	6,80		
212			346460,89	1291821,37
	82° 43' 57"	17,94		
213			346463,16	1291839,17
	56° 32' 29"	25,41		
214			346477,17	1291860,37
	30° 44' 31"	83,69		
215			346549,10	1291903,15
	36° 11' 17"	31,43		
216			346574,47	1291921,71
	69° 14' 17"	26,71		
217			346583,94	1291946,69
	103° 37' 51"	25,71		
218			346577,88	1291971,68
	93° 21' 22"	25,79		
219			346576,37	1291997,43
	64° 50' 15"	34,71		
220			346591,13	1292028,85
	88° 49' 37"	18,56		
221			346591,51	1292047,41
	142° 27' 34"	18,63		
222			346576,74	1292058,76
	144° 14' 2"	34,99		
223			346548,35	1292079,21
	119° 44' 57"	33,57		
224			346531,69	1292108,36
	93° 35' 17"	27,32		
225			346529,98	1292135,63
	56° 45' 2"	32,81		
226			346547,97	1292163,07
	99° 28' 14"	23,03		
227			346544,18	1292185,79
	168° 21' 30"	32,86		
228			346512,00	1292192,42
	159° 30' 27"	43,25		
229			346471,49	1292207,56
	124° 15' 47"	31,62		
230			346453,69	1292233,69
	97° 35' 25"	34,37		
231			346449,15	1292267,76
	78° 41' 11"	30,89		
232			346455,21	1292298,05
	61° 1' 14"	56,26		
233			346482,47	1292347,27
	87° 43' 17"	28,42		
234			346483,60	1292375,67
	120° 52' 27"	42,79		
235			346461,64	1292412,40
	90° 0' 0"	17,41		
236			346461,64	1292429,81

Название (номер) межевого знака	Дирекционные углы (град. мин. сек.)	Длина линии (м)	X координата	Y координата
	66° 2' 25"	41,03		
237			346478,30	1292467,30
	83° 54' 14"	17,89		
238			346480,20	1292485,09
	106° 56' 14"	36,42		
239			346469,59	1292519,93
	93° 27' 33"	25,03		
240			346468,08	1292544,91
	71° 41' 31"	54,25		
241			346485,12	1292596,41
	96° 2' 56"	32,36		
242			346481,71	1292628,59
	117° 56' 52"	63,01		
243			346452,18	1292684,25
	100° 18' 39"	33,86		
244			346446,12	1292717,56
	85° 16' 36"	41,41		
245			346449,53	1292758,83
	109° 15' 24"	33,29		
246			346438,55	1292790,26
	144° 28' 14"	32,57		
247			346412,04	1292809,19
	140° 36' 27"	46,53		
248			346376,08	1292838,72
	110° 57' 20"	38,11		
249			346362,45	1292874,31
	93° 41' 16"	41,36		
250			346359,79	1292915,58
	104° 19' 15"	35,17		
251			346351,09	1292949,66
	137° 24' 0"	44,75		
252			346318,15	1292979,95
	113° 50' 18"	31,87		
253			346305,27	1293009,10
	87° 23' 17"	33,35		
254			346306,79	1293042,42
	79° 9' 48"	54,36		
255			346317,01	1293095,81
	100° 15' 24"	36,17		
256			346310,57	1293131,40
	123° 11' 13"	83,69		
257			346264,76	1293201,44
	93° 40' 26"	41,35		
258			346262,11	1293242,71
	74° 15' 6"	104,64		
259			346290,51	1293343,42
	79° 53' 25"	71,15		
260			346303,00	1293413,47
	67° 43' 6"	58,92		
261			346325,34	1293467,99
	114° 28' 41"	55,75		
262			346302,24	1293518,73
	82° 11' 45"	36,31		

Название (номер) межевого знака	Дирекционные углы (град. мин. сек.)	Длина линии (м)	X координата	Y координата
263			346307,17	1293554,70
	57° 41' 23"	52,40		
264			346335,18	1293598,99
	93° 21' 32"	58,03		
265			346331,78	1293656,92
	106° 31' 51"	39,40		
266			346320,57	1293694,69
	125° 36' 21"	20,49		
267			346308,64	1293711,35
	167° 1' 17"	145,07		
268			346167,28	1293743,93
	167° 1' 4"	54,98		
269			346113,71	1293756,28
	167° 1' 32"	173,17		
270			345944,96	1293795,16
	122° 10' 52"	216,56		
271			345829,62	1293978,45
	127° 23' 3"	206,11		
272			345704,48	1294142,22
	122° 31' 14"	165,09		
273			345615,73	1294281,42
	122° 10' 20"	123,67		
274			345549,88	1294386,10
	163° 29' 46"	142,64		
275			345413,12	1294426,62
	153° 2' 11"	107,98		
276			345316,88	1294475,58
	121° 22' 15"	81,08		
277			345274,67	1294544,81
	98° 36' 48"	56,36		
278			345266,23	1294600,53
	143° 8' 21"	25,32		
279			345245,97	1294615,72
	221° 25' 13"	76,56		
280			345188,56	1294565,07
	203° 38' 6"	29,48		
281			345161,55	1294553,25
	140° 57' 55"	80,42		
282			345099,08	1294603,90
	208° 17' 50"	99,72		
283			345011,28	1294556,63
	191° 49' 30"	74,17		
284			344938,68	1294541,43
	152° 26' 57"	87,60		
285			344861,01	1294581,95
	176° 10' 55"	76,14		
286			344785,04	1294587,02
	103° 24' 25"	36,44		
287			344776,59	1294622,47
	126° 27' 42"	48,29		
288			344747,89	1294661,31
	190° 26' 18"	65,24		
289			344683,73	1294649,49

Название (номер) межевого знака	Дирекционные углы (град. мин. сек.)	Длина линии (м)	X координата	Y координата
	199° 39' 5"	50,19		
290			344636,46	1294632,61
	180° 0' 0"	25,33		
291			344611,13	1294632,61
	133° 21' 42"	83,60		
292			344553,73	1294693,39
	157° 50' 16"	49,23		
293			344508,14	1294711,96
	128° 59' 50"	33,67		
294			344486,95	1294738,13
	142° 10' 20"	42,59		
295			344453,31	1294764,25
	133° 30' 29"	14,39		
296			344443,40	1294774,69
	242° 36' 59"	106,43		
297			344394,45	1294680,19
	247° 31' 55"	68,48		
298			344368,28	1294616,91
	260° 16' 8"	59,93		
299			344358,15	1294557,84
	249° 11' 2"	45,14		
300			344342,11	1294515,65
	232° 24' 25"	41,52		
301			344316,78	1294482,75
	222° 39' 11"	58,53		
302			344273,73	1294443,09
	208° 3' 39"	57,40		
303			344223,08	1294416,09
	201° 9' 17"	56,11		
304			344170,75	1294395,84
	192° 26' 58"	66,57		
305			344105,75	1294381,49
	187° 28' 4"	103,87		
306			344002,76	1294367,99
	112° 18' 48"	175,84		
307			343936,00	1294530,66
	112° 34' 14"	27,67		
308			343925,38	1294556,21
	110° 8' 35"	585,31		
309			343723,82	1295105,72
	191° 33' 14"	229,47		
310			343499,00	1295059,76
	195° 8' 31"	504,84		
311			343011,69	1294927,89
	193° 25' 11"	76,87		
312			342936,92	1294910,05
	192° 50' 15"	25,16		
313			342912,39	1294904,46
	193° 31' 0"	126,57		
314			342789,33	1294874,84
	193° 31' 0"	237,42		
315			342558,50	1294819,28
	192° 45' 3"	377,64		

Название (номер) межевого знака	Дирекционные углы: (град. мин. сек.)	Длина линии (м)	X координата	Y координата
316			342190,17	1294735,93
	192° 19' 17"	55,44		
317			342136,01	1294724,10
	193° 57' 29"	156,25		
318			341984,37	1294686,41
	193° 2' 52"	217,93		
319			341772,07	1294637,21
	193° 26' 5"	134,89		
320			341640,87	1294605,87
	192° 33' 6"	13,57		
321			341627,62	1294602,92
	192° 33' 46"	72,92		
322			341556,45	1294587,06
	193° 24' 45"	195,38		
323			341366,40	1294541,74
	192° 36' 55"	227,38		
324			341144,51	1294492,08
	193° 3' 48"	275,67		
325			340875,97	1294429,77
	193° 14' 31"	197,37		
326			340683,85	1294384,56
	192° 37' 50"	277,82		
327			340412,75	1294323,81
	193° 13' 47"	259,16		
328			340160,47	1294264,50
	192° 43' 10"	258,06		
329			339908,74	1294207,68
	193° 57' 12"	93,73		
330			339817,78	1294185,08
	162° 56' 14"	107,76		
331			339714,76	1294216,70
	162° 49' 24"	87,70		
332			339630,97	1294242,60
	164° 50' 16"	20,00		
333			339611,67	1294247,83
	162° 46' 47"	266,75		
334			339356,88	1294326,80
	163° 8' 44"	124,85		
335			339237,39	1294363,00
	163° 8' 43"	270,26		
336			338978,74	1294441,36
	164° 19' 17"	77,01		
337			338904,60	1294462,17
	163° 54' 41"	330,68		
338			338586,87	1294553,81
	161° 34' 43"	453,35		
339			338156,75	1294697,07
	160° 26' 0"	66,13		
340			338094,43	1294719,20
	73° 30' 58"	729,70		
341			338301,48	1295418,91
	73° 30' 55"	288,06		
342			338383,22	1295695,13



Название (номер) межевого знака	Дирекционные углы (град. мин. сек.)	Длина линии (м)	X координата	Y координата
	73° 11' 25"	1017,07		
343			338677,35	1296668,74
	73° 11' 33"	119,24		
344			338711,83	1296782,89
	73° 11' 28"	199,25		
345			338769,45	1296973,63
	18° 52' 46"	23,64		
346			338791,82	1296981,28
	76° 51' 29"	140,61		
347			338823,79	1297118,21
	82° 59' 12"	38,82		
348			338828,53	1297156,74
	82° 58' 8"	21,16		
349			338831,12	1297177,74
	73° 11' 31"	123,98		
350			338866,97	1297296,42
	144° 59' 27"	103,24		
351			338782,41	1297355,65
	135° 6' 40"	954,30		
352			338106,31	1298029,13
	138° 1' 58"	4,28		
353			338103,13	1298031,99
	169° 18' 0"	9,21		
354			338094,08	1298033,70
	169° 16' 38"	87,66		
355			338007,95	1298050,01
	168° 57' 33"	1,25		
356			338006,72	1298050,25
	169° 21' 18"	133,01		
357			337876,00	1298074,82
	169° 21' 27"	185,40		
358			337693,79	1298109,06
	169° 12' 36"	249,13		
359			337449,06	1298155,70
	169° 14' 45"	470,59		
360			336986,73	1298243,51
	169° 34' 38"	234,48		
361			336756,12	1298285,93
	254° 50' 44"	59,41		
362			336740,59	1298228,59
	172° 39' 54"	86,00		
363			336655,29	1298239,57
	173° 10' 51"	142,67		
364			336513,63	1298256,51
	172° 10' 27"	64,19		
365			336450,04	1298265,25
	172° 32' 37"	154,81		
366			336296,54	1298285,34
	172° 33' 59"	378,50		
367			335921,22	1298334,31
	172° 33' 24"	93,79		
368			335828,22	1298346,46
	172° 33' 57"	335,66		

Название (номер) межевого знака	Дирекционные углы (град. мин. сек.)	Длина линии (м)	X координата	Y координата
369			335495,38	1298389,89
	172° 28' 45"	692,27		
370			334809,07	1298480,50
	163° 18' 10"	27,84		
371			334782,40	1298488,50
	174° 7' 42"	59,82		
372			334722,89	1298494,62
	175° 13' 48"	81,53		
373			334641,64	1298501,40
	253° 32' 12"	523,25		
374			334493,35	1297999,60
	253° 30' 50"	114,38		
375			334460,89	1297889,92
	254° 9' 41"	40,49		
376			334449,84	1297850,97
	254° 9' 26"	176,19		
377			334401,74	1297681,47
	253° 24' 27"	378,55		
378			334293,64	1297318,68
	253° 24' 29"	110,91		
379			334261,97	1297212,39
	252° 49' 7"	328,24		
380			334165,01	1296898,80
	254° 38' 33"	725,60		
381			333972,84	1296199,11
	253° 56' 48"	991,86		
382			333698,56	1295245,93
	252° 37' 46"	45,62		
383			333684,94	1295202,39
	252° 38' 27"	452,07		
384			333550,06	1294770,91
	253° 18' 33"	39,80		
385			333538,63	1294732,79
	253° 18' 48"	188,45		
386			333484,52	1294552,28
	253° 8' 39"	268,86		
387			333406,56	1294294,97
	197° 2' 41"	429,76		
388			332995,68	1294169,00
	195° 38' 23"	405,99		
389			332604,72	1294059,55
	195° 59' 59"	493,23		
390			332130,60	1293923,60
	234° 44' 28"	3,34		
391			332128,67	1293920,87
	234° 48' 46"	145,21		
392			332044,99	1293802,19
	270° 9' 39"	14,26		
393			332045,03	1293787,93
	227° 39' 48"	48,39		
394			332012,44	1293752,16
	227° 41' 57"	26,88		
395			331994,35	1293732,28

Название (номер) межевого знака	Дирекционные углы (град. мин. сек.)	Длина линии (м)	X координата	Y координата
	190° 2' 52"	22,53		
396			331972,17	1293728,35
	160° 23' 1"	17,48		
397			331955,70	1293734,22
	139° 2' 38"	15,94		
398			331943,66	1293744,67
	126° 31' 32"	10,65		
399			331937,32	1293753,23
	95° 55' 40"	42,51		
400			331932,93	1293795,51
	115° 59' 47"	10,81		
401			331928,19	1293805,23
	131° 3' 37"	68,65		
402			331883,10	1293856,99
	172° 28' 2"	36,77		
403			331846,65	1293861,81
	182° 26' 3"	37,67		
404			331809,01	1293860,21
	231° 10' 34"	47,98		
405			331778,93	1293822,83
	230° 36' 33"	19,46		
406			331766,58	1293807,79
	203° 37' 30"	43,59		
407			331726,64	1293790,32
	173° 51' 44"	36,57		
408			331690,28	1293794,23
	121° 37' 58"	19,39		
409			331680,11	1293810,74
	114° 30' 22"	25,15		
410			331669,68	1293833,62
	108° 52' 55"	30,00		
411			331659,97	1293862,01
	87° 16' 18"	67,23		
412			331663,17	1293929,16
	89° 26' 15"	22,41		
413			331663,39	1293951,57
	112° 29' 29"	21,59		
414			331655,13	1293971,52
	129° 57' 4"	11,09		
415			331648,01	1293980,02
	152° 16' 47"	9,76		
416			331639,37	1293984,56
	183° 16' 18"	13,84		
417			331625,55	1293983,77
	206° 33' 40"	66,98		
418			331565,64	1293953,82
	151° 7' 18"	41,33		
419			331529,45	1293973,78
	115° 34' 46"	8,06		
420			331525,97	1293981,05
	121° 44' 1"	11,62		
421			331519,86	1293990,93
	135° 58' 42"	106,43		

Название (номер) межевого знака	Дирекционные углы (град. мин. сек.)	Длина линии (м)	X координата	Y координата
422			331443,33	1294064,89
	122° 0' 19"	58,87		
423			331412,13	1294114,81
	112° 42' 31"	58,18		
424			331389,67	1294168,48
	110° 8' 20"	39,88		
425			331375,94	1294205,92
	135° 0' 0"	65,31		
426			331329,76	1294252,10
	155° 5' 11"	74,02		
427			331262,63	1294283,28
	158° 56' 44"	24,36		
428			331239,90	1294292,03
	152° 25' 19"	17,45		
429			331224,43	1294300,11
	161° 22' 1"	19,22		
430			331206,22	1294306,25
	205° 45' 44"	35,75		
431			331174,02	1294290,71
	159° 1' 53"	1,79		
432			331172,35	1294291,35
	143° 52' 8"	90,12		
433			331099,56	1294344,49
	109° 19' 28"	20,37		
434			331092,82	1294363,71
	114° 52' 21"	2,88		
435			331091,61	1294366,32
	108° 48' 18"	13,71		
436			331087,19	1294379,30
	162° 22' 18"	15,95		
437			331071,99	1294384,13
	161° 39' 3"	21,09		
438			331051,97	1294390,77
	136° 43' 8"	41,02		
439			331022,11	1294418,89
	167° 47' 47"	33,07		
440			330989,79	1294425,88
	157° 10' 11"	126,06		
441			330873,61	1294474,79
	137° 25' 8"	43,89		
442			330841,29	1294504,49
	84° 2' 57"	24,69		
443			330843,85	1294529,05
	70° 57' 34"	35,01		
444			330855,27	1294562,14
	119° 51' 37"	52,98		
445			330828,89	1294608,09
	89° 49' 39"	56,43		
446			330829,06	1294664,52
	109° 46' 17"	37,69		
447			330816,31	1294699,99
	166° 58' 33"	21,70		
448			330795,17	1294704,88

Название (номер) межевого знака	Дирекционные углы (град. мин. сек.)	Длина линии (м)	X координата	Y координата
	184° 30' 47"	74,98		
449			330720,42	1294698,98
	182° 34' 58"	51,26		
450			330669,21	1294696,67
	162° 3' 37"	45,36		
451			330626,06	1294710,64
	203° 6' 45"	50,72		
452			330579,41	1294690,73
	226° 57' 57"	79,36		
453			330525,25	1294632,72
	196° 17' 31"	31,12		
454			330495,38	1294623,99
	179° 18' 53"	58,53		
455			330436,85	1294624,69
	162° 54' 0"	86,87		
456			330353,81	1294650,21
	177° 48' 16"	31,58		
457			330322,25	1294651,42
	195° 54' 52"	79,03		
458			330246,25	1294629,75
	165° 40' 40"	60,76		
459			330187,38	1294644,78
	149° 42' 19"	85,18		
460			330113,83	1294687,75
	130° 56' 26"	95,99		
461			330050,93	1294760,26
	128° 33' 34"	93,61		
462			329992,58	1294833,46
	125° 20' 53"	20,03		
463			329980,99	1294849,80
	100° 42' 9"	29,78		
464			329975,46	1294879,06
	66° 32' 34"	25,90		
465			329985,77	1294902,82
	102° 57' 15"	58,44		
466			329972,67	1294959,77
	120° 47' 25"	67,92		
467			329937,90	1295018,12
	98° 40' 34"	16,77		
468			329935,37	1295034,70
	72° 7' 48"	20,20		
469			329941,57	1295053,93
	48° 32' 27"	64,12		
470			329984,02	1295101,98
	78° 20' 11"	27,65		
471			329989,61	1295129,06
	116° 56' 24"	41,01		
472			329971,03	1295165,62
	142° 58' 41"	24,86		
473			329951,18	1295180,59
	180° 36' 48"	48,57		
474			329902,61	1295180,07
	207° 55' 54"	6,94		

Название (номер) межевого знака	Дирекционные углы (град. мин. сек.)	Длина линии (м)	X координата	Y координата
475			329896,48	1295176,82
	228° 27' 45"	18,85		
476			329883,98	1295162,71
	260° 58' 48"	12,57		
477			329882,01	1295150,30
	280° 7' 18"	27,43		
478			329886,83	1295123,30
	273° 0' 55"	36,69		
479			329888,76	1295086,66
	236° 38' 52"	37,61		
480			329868,08	1295055,24
	189° 26' 35"	14,69		
481			329853,59	1295052,83
	189° 48' 45"	27,17		
482			329826,82	1295048,20
	163° 55' 50"	39,99		
483			329788,39	1295059,27
	125° 50' 20"	70,13		
484			329747,33	1295116,12
	102° 37' 33"	86,51		
485			329728,42	1295200,54
	63° 19' 43"	67,46		
486			329758,70	1295260,82
	63° 12' 51"	70,79		
487			329790,60	1295324,01
	106° 47' 52"	16,71		
488			329785,77	1295340,01
	170° 57' 37"	40,35		
489			329745,92	1295346,35
	149° 49' 4"	32,82		
490			329717,55	1295362,85
	120° 35' 57"	70,37		
491			329681,73	1295423,42
	174° 56' 39"	23,94		
492			329657,88	1295425,53
	202° 10' 40"	55,42		
493			329606,56	1295404,61
	194° 7' 14"	33,00		
494			329574,56	1295396,56
	211° 16' 16"	42,84		
495			329537,94	1295374,32
	184° 15' 7"	28,46		
496			329509,56	1295372,21
	134° 31' 17"	25,40		
497			329491,75	1295390,32
	96° 24' 27"	109,14		
498			329479,57	1295498,78
	95° 56' 36"	23,28		
499			329477,16	1295521,93
	52° 52' 18"	19,52		
500			329488,94	1295537,49
	26° 32' 39"	12,33		
501			329499,97	1295543,00

Название (номер) межевого знака	Дирекционные углы (град. мин. сек.)	Длина линии (м)	X координата	Y координата
	18° 8' 58"	59,65		
502			329556,65	1295561,58
	37° 42' 18"	22,78		
503			329574,67	1295575,51
	42° 51' 59"	23,74		
504			329592,07	1295591,66
	71° 29' 30"	17,26		
505			329597,55	1295608,03
	82° 2' 45"	24,42		
506			329600,93	1295632,22
	124° 45' 42"	43,60		
507			329576,07	1295668,04
	175° 56' 2"	35,40		
508			329540,76	1295670,55
	197° 4' 7"	46,95		
509			329495,88	1295656,77
	177° 11' 56"	65,89		
510			329430,07	1295659,99
	182° 33' 41"	58,63		
511			329371,50	1295657,37
	158° 55' 57"	28,85		
512			329344,58	1295667,74
	151° 11' 21"	9,59		
513			329336,18	1295672,36
	118° 59' 55"	34,86		
514			329319,28	1295702,85
	83° 22' 55"	15,70		
515			329321,09	1295718,45
	74° 5' 50"	20,33		
516			329326,66	1295738,00
	33° 6' 9"	18,93		
517			329342,52	1295748,34
	18° 15' 47"	22,15		
518			329363,55	1295755,28
	4° 5' 2"	24,01		
519			329387,50	1295756,99
	2° 45' 3"	39,80		
520			329427,25	1295758,90
	17° 45' 57"	51,45		
521			329476,25	1295774,60
	44° 53' 55"	24,00		
522			329493,25	1295791,54
	57° 30' 16"	17,96		
523			329502,90	1295806,69
	78° 41' 4"	19,67		
524			329506,76	1295825,98
	104° 17' 35"	16,77		
525			329502,62	1295842,23
	126° 51' 42"	13,79		
526			329494,35	1295853,26
	152° 9' 17"	21,82		
527			329475,06	1295863,45
	173° 51' 30"	36,64		

Название (номер) межевого знака	Дирекционные углы (град. мин. сек.)	Длина линии (м)	X координата	Y координата
528			329438,63	1295867,37
	179° 47' 13"	56,46		
529			329382,17	1295867,58
	178° 3' 43"	14,49		
530			329367,69	1295868,07
	198° 21' 55"	33,83		
531			329335,58	1295857,41
	198° 44' 35"	34,11		
532			329303,28	1295846,45
	198° 13' 55"	43,76		
533			329261,72	1295832,76
	202° 5' 20"	29,97		
534			329233,95	1295821,49
	280° 56' 29"	24,39		
535			329238,58	1295797,54
	281° 4' 36"	24,10		
536			329243,21	1295773,89
	279° 51' 57"	22,88		
537			329247,13	1295751,35
	249° 5' 17"	32,42		
538			329235,56	1295721,07
	245° 6' 15"	23,18		
539			329225,80	1295700,04
	274° 57' 40"	40,70		
540			329229,32	1295659,49
	275° 43' 1"	54,51		
541			329234,75	1295605,25
	276° 35' 15"	34,78		
542			329238,74	1295570,70
	295° 51' 10"	20,50		
543			329247,68	1295552,25
	257° 27' 21"	36,23		
544			329239,81	1295516,88
	257° 28' 51"	83,82		
545			329221,64	1295435,05
	257° 28' 40"	96,12		
546			329200,80	1295341,22
	257° 26' 9"	628,87		
547			329064,00	1294727,41
	257° 48' 1"	447,62		
548			328969,41	1294289,90
	256° 58' 47"	396,59		
549			328880,06	1293903,51
	255° 56' 53"	334,84		
550			328798,76	1293578,69
	255° 59' 43"	515,62		
551			328673,98	1293078,40
	255° 31' 25"	698,78		
552			328499,30	1292401,81
	257° 39' 25"	84,63		
553			328481,21	1292319,14
	256° 6' 32"	4,79		
554			328480,06	1292314,49



Название (номер) межевого знака	Дирекционные углы (град. мин. сек.)	Длина линии (м)	X координата	Y координата
	256° 8' 8"	6,47		
555			328478,51	1292308,21
	258° 34' 36"	12,88		
556			328475,96	1292295,59
	256° 6' 50"	424,30		
557			328374,13	1291883,69
	255° 55' 51"	665,50		
558			328212,35	1291238,15
	251° 7' 17"	5,72		
559			328210,50	1291232,74
	255° 30' 32"	43,68		
560			328199,57	1291190,45
	255° 37' 20"	11,80		
561			328196,64	1291179,02
	256° 45' 35"	340,99		
562			328118,54	1290847,09
	181° 42' 52"	624,74		
563			327494,08	1290828,40
	179° 32' 25"	34,90		
564			327459,18	1290828,68
	181° 46' 41"	29,97		
565			327429,22	1290827,75
	181° 35' 54"	333,45		
566			327095,90	1290818,45
	182° 0' 43"	261,75		
567			326834,31	1290809,26
	222° 46' 33"	30,24		
568			326812,11	1290788,72
	220° 16' 56"	15,39		
569			326800,37	1290778,77
	221° 51' 2"	138,75		
570			326697,02	1290686,20
	309° 26' 49"	368,65		
571			326931,25	1290401,52
	286° 4' 25"	27,02		
572			326938,73	1290375,56
	262° 42' 14"	28,66		
573			326935,09	1290347,13
	240° 43' 32"	33,39		
574			326918,76	1290318,00
	220° 52' 33"	54,77		
575			326877,35	1290282,16
	223° 44' 56"	18,13		
576			326864,25	1290269,62
	224° 23' 20"	57,01		
577			326823,51	1290229,74
	236° 51' 58"	15,72		
578			326814,92	1290216,58
	240° 31' 46"	65,02		
579			326782,93	1290159,97
	240° 0' 49"	97,94		
580			326733,98	1290075,14
	236° 37' 25"	63,31		

Название (номер) межевого знака	Дирекционные углы (град. мин. сек.)	Длина линии (м)	X координата	Y координата
581			326699,15	1290022,27
	236° 12' 44"	92,73		
582			326647,58	1289945,20
	246° 41' 26"	38,03		
583			326632,53	1289910,27
	247° 10' 12"	38,79		
584			326617,48	1289874,52
	257° 25' 13"	24,43		
585			326612,16	1289850,68
	256° 34' 50"	10,82		
586			326609,65	1289840,16
	296° 33' 16"	24,34		
587			326620,53	1289818,39
	329° 6' 39"	21,06		
588			326638,60	1289807,58
	328° 55' 12"	26,19		
589			326661,03	1289794,06
	311° 57' 32"	16,53		
590			326672,08	1289781,77
	312° 16' 25"	14,72		
591			326681,98	1289770,88
	245° 36' 58"	17,39		
592			326674,80	1289755,04
	226° 45' 1"	15,28		
593			326664,33	1289743,91
	215° 54' 35"	23,63		
594			326645,19	1289730,05
	216° 25' 36"	46,53		
595			326607,75	1289702,42
	216° 8' 5"	12,16		
596			326597,93	1289695,25
	272° 44' 29"	36,17		
597			326599,66	1289659,12
	272° 41' 13"	31,78		
598			326601,15	1289627,37
	234° 55' 34"	30,44		
599			326583,66	1289602,46
	217° 57' 56"	19,98		
600			326567,91	1289590,17
	217° 25' 18"	47,77		
601			326529,97	1289561,14
	217° 30' 0"	50,00		
602			326490,30	1289530,70
	228° 3' 54"	42,45		
603			326461,93	1289499,12
	228° 4' 33"	31,10		
604			326441,15	1289475,98
	227° 12' 38"	9,72		
605			326434,55	1289468,85
	289° 47' 56"	17,54		
606			326440,49	1289452,35
	307° 37' 49"	84,56		
607			326492,12	1289385,38

Название (номер) межевого знака	Дирекционные углы (град. мин. сек.)	Длина линии (м)	X координата	Y координата
	307° 49' 52"	158,93		
608			326589,60	1289259,85
	307° 52' 5"	44,08		
609			326616,66	1289225,05
	319° 25' 40"	36,27		
610			326644,21	1289201,46
	333° 7' 33"	27,37		
611			326668,62	1289189,09
	18° 44' 15"	28,73		
612			326695,83	1289198,32
	5° 1' 21"	15,08		
613			326710,85	1289199,64
	319° 41' 37"	41,31		
614			326742,35	1289172,92
	314° 22' 7"	84,69		
615			326801,57	1289112,38
	314° 5' 25"	183,96		
616			326929,57	1288980,25
	313° 56' 42"	240,79		
617			327096,67	1288806,88
	316° 58' 15"	13,78		
618			327106,74	1288797,48
	25° 42' 52"	133,47		
619			327226,99	1288855,39
	319° 33' 44"	139,22		
620			327332,95	1288765,09
	48° 2' 31"	279,02		
621			327519,50	1288972,58
	45° 19' 8"	138,50		
622			327616,89	1289071,06
	42° 19' 35"	104,74		
623			327694,33	1289141,59
	42° 6' 0"	68,76		
624			327745,35	1289187,69
	39° 33' 57"	222,81		
625			327917,11	1289329,61
	317° 41' 56"	398,41		
626			328211,78	1289061,47
	316° 50' 12"	440,14		
627			328532,82	1288760,38
	316° 46' 21"	337,64		
628			328778,84	1288529,13
	37° 25' 25"	27,94		
629			328801,03	1288546,11
	343° 49' 54"	253,79		
630			329044,78	1288475,44
	341° 16' 54"	43,47		
631			329085,95	1288461,49
	341° 16' 56"	105,01		
632			329185,41	1288427,79
	341° 16' 51"	337,86		
633			329505,40	1288319,36
	340° 24' 20"	106,27		

Название (номер) межевого знака	Дирекционные углы (град. мин. сек.)	Длина линии (м)	X координата	Y координата
634			329605,52	1288283,72
	340° 59' 39"	412,23		
635			329995,28	1288149,47
	340° 42' 14"	464,73		
636			330433,90	1287995,90
	342° 51' 2"	18,89		
637			330451,95	1287990,33
	339° 2' 52"	38,09		
638			330487,52	1287976,71
	352° 16' 29"	103,26		
639			330589,84	1287962,83
	344° 0' 51"	73,71		
640			330660,70	1287942,53
	55° 11' 42"	99,91		
641			330717,73	1288024,57
	56° 14' 17"	125,90		
642			330787,70	1288129,24
	49° 57' 48"	66,69		
643			330830,60	1288180,30
	357° 48' 0"	113,92		
644			330944,44	1288175,96
	348° 13' 27"	73,79		
645			331016,68	1288160,90
	352° 5' 36"	105,19		
646			331120,87	1288146,43
	3° 13' 31"	34,30		
647			331155,12	1288148,36
	19° 21' 55"	65,44		
648			331216,86	1288170,06
	25° 41' 30"	129,40		
649			331333,47	1288226,16
	25° 31' 43"	201,27		
650			331515,09	1288312,90
	13° 41' 4"	38,72		
651			331552,71	1288322,06
	358° 19' 50"	33,29		
652			331585,99	1288321,09
	1° 19' 17"	26,02		
653			331612,00	1288321,69
	112° 16' 13"	99,37		
654			331574,34	1288413,65
	105° 27' 48"	197,21		
655			331521,76	1288603,72
	113° 36' 56"	100,30		
656			331481,58	1288695,62
	47° 43' 0"	106,97		
657			331553,55	1288774,76
	52° 49' 49"	69,96		
658			331595,82	1288830,51
	54° 47' 10"	153,93		
659			331684,58	1288956,27
	301° 29' 29"	208,36		
660			331793,42	1288778,60

Название (номер) межевого знака	Дирекционные углы (град. мин. сек.)	Длина линии (м)	X координата	Y координата
	292° 12' 58"	337,45		
661			331921,01	1288466,20
	292° 12' 54"	43,75		
662			331937,55	1288425,70
	288° 37' 53"	41,51		
663			331950,81	1288386,37
	306° 15' 58"	49,92		
664			331980,34	1288346,12
	306° 10' 34"	5,95		
665			331983,85	1288341,32
	6° 5' 13"	69,22		
666			332052,68	1288348,66
	18° 43' 55"	180,05		
667			332223,19	1288406,48
	353° 9' 19"	45,39		
668			332268,26	1288401,07
	323° 23' 17"	54,19		
669			332311,76	1288368,75
	298° 29' 44"	26,28		
670			332324,30	1288345,65
	298° 29' 31"	57,86		
671			332351,90	1288294,80
	28° 37' 32"	21,02		
672			332370,35	1288304,87
	41° 5' 3"	14,29		
673			332381,12	1288314,26
	27° 53' 39"	27,57		
674			332405,49	1288327,16
	26° 54' 9"	132,14		
675			332523,33	1288386,95
	26° 56' 37"	28,43		
676			332548,67	1288399,83
	26° 18' 59"	32,98		
677			332578,23	1288414,45
	14° 51' 12"	238,08		
678			332808,35	1288475,48
	15° 43' 4"	114,07		
679			332918,15	1288506,38
	19° 32' 16"	14,62		
680			332931,93	1288511,27
	15° 24' 29"	818,77		
681			333721,27	1288728,81
	13° 49' 37"	56,45		
682			333776,08	1288742,30
	13° 49' 22"	803,65		
683			334556,46	1288934,31
	13° 50' 46"	8,77		
684			334564,98	1288936,41
	13° 49' 22"	207,02		
685			334766,00	1288985,87
	13° 47' 36"	6,29		
686			334772,11	1288987,37
	4° 22' 23"	1,70		

Название (номер) межевого знака	Дирекционные углы (град. мин. сек.)	Длина линии (м)	X координата	Y координата
687			334773,81	1288987,50
	295° 47' 27"	45,35		
688			334793,54	1288946,67
	307° 13' 34"	29,59		
689			334811,44	1288923,11
	338° 11' 35"	18,82		
690			334828,91	1288916,12
	338° 9' 42"	5,75		
691			334834,25	1288913,98
	349° 46' 58"	22,83		
692			334856,72	1288909,93
	339° 41' 28"	22,53		
693			334877,85	1288902,11
	295° 48' 35"	29,51		
694			334890,70	1288875,54
	257° 44' 32"	39,00		
695			334882,42	1288837,43
	306° 11' 59"	13,68		
696			334890,50	1288826,39
	298° 30' 21"	30,63		
697			334905,12	1288799,47
	308° 48' 20"	154,66		
698			335002,04	1288678,95
	309° 1' 49"	7,00		
699			335006,45	1288673,51
	309° 4' 44"	42,50		
700			335033,24	1288640,52
	309° 7' 21"	3,87		
701			335035,68	1288637,52
	311° 31' 29"	64,27		
702			335078,29	1288589,40
	296° 56' 13"	31,70		
703			335092,65	1288561,14
	277° 5' 49"	35,53		
704			335097,04	1288525,88
	320° 33' 59"	124,07		
705			335192,87	1288447,07
	320° 33' 28"	60,38		
706			335239,50	1288408,71
	313° 54' 29"	116,51		
707			335320,30	1288324,77
	324° 49' 50"	21,16		
708			335337,60	1288312,58
	272° 44' 54"	34,62		
709			335339,26	1288278,00
	302° 33' 59"	74,26		
710			335379,23	1288215,42
	321° 47' 29"	33,13		
711			335405,26	1288194,93
	332° 2' 36"	28,54		
712			335430,47	1288181,55
	305° 45' 26"	27,60		
713			335446,60	1288159,15

Название (номер) межевого знака	Дирекционные углы (град. мин. сек.)	Длина линии (м)	X координата	Y координата
	292° 9' 57"	39,12		
714			335461,36	1288122,92
	310° 31' 55"	26,87		
715			335478,82	1288102,50
	331° 59' 38"	21,34		
716			335497,66	1288092,48
	304° 5' 27"	27,76		
717			335513,22	1288069,49
	276° 57' 28"	28,07		
718			335516,62	1288041,63
	254° 16' 23"	24,50		
719			335509,98	1288018,05
	281° 55' 23"	30,98		
720			335516,38	1287987,74
	270° 37' 57"	32,61		
721			335516,74	1287955,13
	250° 4' 25"	25,88		
722			335507,92	1287930,80
	241° 39' 34"	36,09		
723			335490,79	1287899,04
	258° 13' 36"	9,21		
724			335488,91	1287890,02
	265° 13' 44"	62,88		
725			335483,68	1287827,36
	259° 59' 30"	107,14		
726			335465,06	1287721,85
	293° 27' 22"	51,70		
727			335485,64	1287674,42
	267° 27' 59"	60,85		
728			335482,95	1287613,63
	252° 20' 34"	38,90		
729			335471,15	1287576,56
	263° 19' 47"	46,40		
730			335465,76	1287530,47
	267° 54' 24"	46,81		
731			335464,05	1287483,69
	262° 17' 23"	31,45		
732			335459,83	1287452,52
	240° 0' 38"	76,14		
733			335421,77	1287386,57
	225° 24' 15"	28,07		
734			335402,06	1287366,58
	203° 1' 28"	39,32		
735			335365,87	1287351,20
	216° 26' 19"	40,66		
736			335333,16	1287327,05
	253° 7' 20"	4,31		
737			335331,91	1287322,93
	232° 37' 23"	47,23		
738			335303,24	1287285,40
	243° 39' 30"	45,86		
739			335282,89	1287244,30
	253° 41' 13"	52,44		

Название (номер) межевого знака	Дирекционные углы (град. мин. сек.)	Длина линии (м)	X координата	Y координата
740			335268,16	1287193,97
	266° 27' 59"	33,42		
741			335266,10	1287160,61
	235° 6' 20"	35,63		
742			335245,72	1287131,39
	260° 10' 9"	39,89		
743			335238,91	1287092,09
	254° 26' 19"	46,11		
744			335226,54	1287047,67
	261° 19' 4"	38,75		
745			335220,69	1287009,36
	245° 34' 14"	35,76		
746			335205,90	1286976,80
	235° 37' 56"	45,72		
747			335180,09	1286939,06
	243° 59' 45"	33,35		
748			335165,47	1286909,09
	256° 0' 56"	67,12		
749			335149,25	1286843,96
	265° 49' 41"	36,84		
750			335146,57	1286807,22
	246° 57' 4"	112,15		
751			335102,66	1286704,02
	237° 39' 40"	28,23		
752			335087,56	1286680,17
	274° 42' 28"	13,65		
753			335088,68	1286666,57
	283° 56' 16"	103,00		
754			335113,49	1286566,60
	195° 20' 46"	172,95		
755			334946,71	1286520,83
	195° 53' 21"	539,20		
756			334428,11	1286373,21
	196° 49' 1"	459,71		
757			333988,06	1286240,21
	197° 43' 10"	224,34		
758			333774,36	1286171,93
	283° 44' 14"	488,57		
759			333890,38	1285697,34
	291° 30' 27"	334,71		
760			334013,09	1285385,94
	291° 4' 59"	213,56		
761			334089,91	1285186,68
	291° 4' 54"	164,83		
762			334149,20	1285032,88
	291° 4' 22"	23,36		
763			334157,60	1285011,08
	309° 39' 24"	456,58		
764			334448,98	1284659,57
	309° 39' 41"	57,45		
765			334485,65	1284615,34
	309° 39' 20"	63,09		
766			334525,91	1284566,77



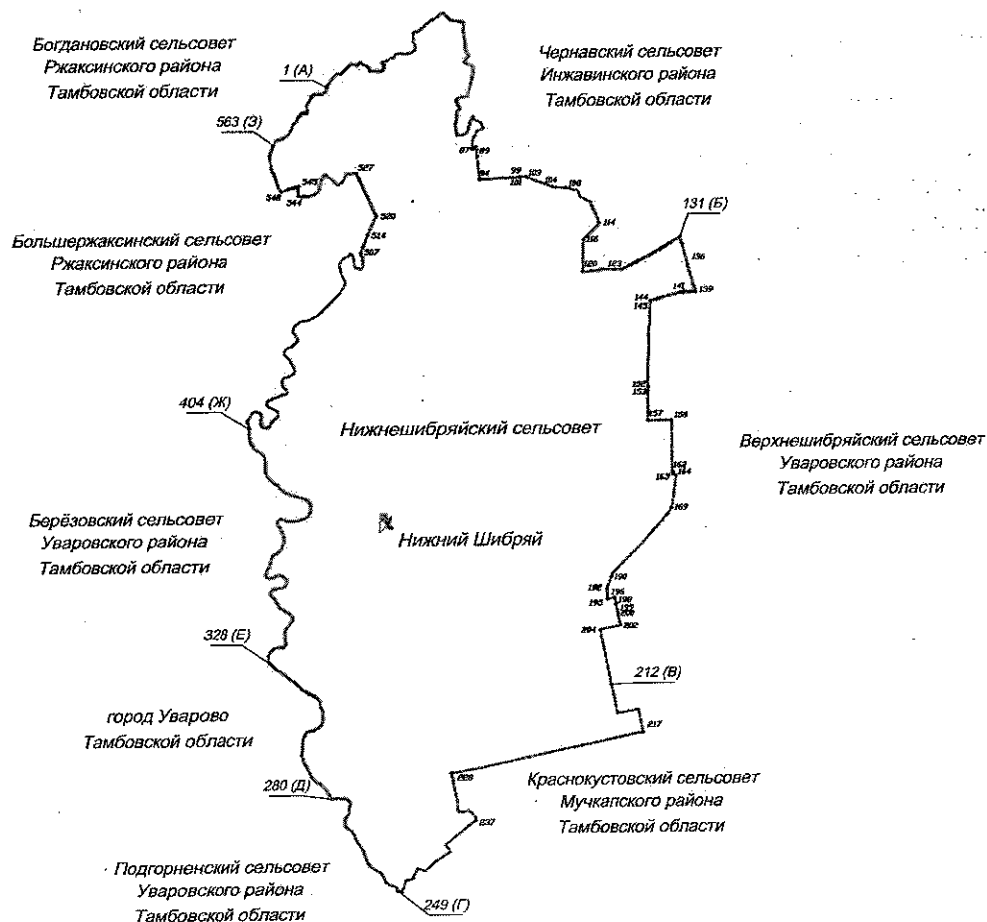
Название (номер межевого знака)	Дирекционные углы (град. мин. сек.)	Длина линии (м)	X координата	Y координата
	308° 38' 46"	65,62		
767			334566,89	1284515,52
	308° 38' 52"	330,10		
768			334773,05	1284257,71
	310° 22' 12"	374,74		
769			335015,78	1283972,20
	309° 5' 24"	7,07		
770			335020,24	1283966,71
	309° 7' 11"	24,71		
771			335035,83	1283947,54
	309° 7' 1"	14,49		
772			335044,97	1283936,30
	313° 37' 43"	3,84		
773			335047,62	1283933,52
	308° 10' 59"	18,76		
774			335059,22	1283918,77
	309° 5' 26"	8,10		
775			335064,33	1283912,48
	309° 5' 25"	476,56		
776			335364,82	1283542,60
	308° 9' 45"	580,68		
777			335723,62	1283086,03
	309° 35' 12"	5,70		
778			335727,25	1283081,64
	221° 50' 12"	351,88		
779			335465,08	1282846,93
	224° 17' 20"	337,32		
780			335223,62	1282611,39
	224° 46' 3"	444,34		
781			334908,15	1282298,47
	224° 13' 48"	246,75		
782			334731,34	1282126,35
	225° 30' 18"	435,57		
783			334426,07	1281815,65
	311° 54' 30"	969,23		
784			335073,46	1281094,33
	312° 44' 5"	510,05		
785			335419,58	1280719,70
	311° 7' 46"	44,00		
786			335448,52	1280686,56
	310° 14' 51"	2,99		
787			335450,45	1280684,28
	310° 18' 36"	437,69		
788			335733,60	1280350,52
	309° 23' 22"	162,52		
789			335836,73	1280224,92
	308° 39' 56"	346,08		
790			336052,95	1279954,70
	42° 53' 14"	504,81		
791			336422,82	1280298,25
	346° 22' 40"	749,24		
792			337150,98	1280121,79
	346° 12' 16"	541,40		

Название (номер) межевого знака	Дирекционные углы (град. мин. сек.)	Длина линии (м)	X координата	Y координата
793			337676,76	1279992,69
	346° 17' 39"	564,33		
794			338225,02	1279858,98
	334° 26' 28"	608,75		
795			338774,20	1279596,34
	339° 2' 55"	15,77		
796			338788,93	1279590,70
	335° 5' 35"	8,81		
797			338796,92	1279586,99
	335° 38' 30"	77,00		
798			338867,07	1279555,23
	334° 48' 4"	1032,64		
799			339801,44	1279115,57
	334° 39' 21"	848,52		
800			340568,29	1278752,36
	334° 27' 17"	223,11		
801			340769,59	1278656,15
	334° 27' 17"	571,84		
802			341285,53	1278409,56
	334° 40' 49"	110,72		
803			341385,61	1278362,21
	336° 8' 25"	54,39		
804			341435,35	1278340,21
	333° 50' 53"	119,68		
805			341542,78	1278287,46
	334° 46' 37"	398,11		
806			341902,93	1278117,81
	334° 43' 25"	107,97		
807			342000,56	1278071,71
	244° 11' 9"	102,72		
808			341955,83	1277979,24
	242° 39' 12"	16,07		
809			341948,45	1277964,97
	352° 39' 51"	80,90		
810			342028,69	1277954,64
	6° 49' 25"	57,06		
811			342085,35	1277961,42
	13° 8' 39"	161,21		
812			342242,34	1277998,08
	14° 1' 21"	182,37		
813			342419,28	1278042,27
	28° 30' 0"	185,94		
814			342582,66	1278131,04
	83° 5' 17"	62,07		
815			342590,13	1278192,66
	112° 18' 3"	108,62		
816			342548,91	1278293,16
	128° 24' 28"	63,19		
817			342509,65	1278342,68
	112° 29' 22"	27,37		
818			342499,18	1278367,97
	126° 28' 0"	59,66		
819			342463,72	1278415,95

Название (номер) межевого знака	Дирекционные углы (град. мин. сек.)	Длина линии (м)	X координата	Y координата
	116° 19' 49"	49,13		
820			342441,93	1278459,98
	118° 24' 38"	64,29		
821			342411,34	1278516,53
	126° 58' 3"	28,19		
822			342394,39	1278539,05
	107° 9' 14"	33,67		
823			342384,46	1278571,22
	56° 23' 31"	81,34		
824			342429,48	1278638,96
	55° 1' 27"	17,31		
825			342439,40	1278653,14
	51° 30' 55"	134,36		
826			342523,01	1278758,31
	47° 56' 56"	21,31		
827			342537,28	1278774,13
	52° 21' 27"	22,25		
828			342550,87	1278791,75
	56° 25' 16"	4,29		
829			342553,24	1278795,32
	52° 26' 28"	437,99		
830			342820,23	1279142,53
	52° 0' 3"	103,09		
831			342883,70	1279223,77
	52° 35' 34"	358,71		
832			343101,61	1279508,71
	51° 21' 32"	327,59		
1			343306,17	1279764,58

Приложение 6  
к Закону Тамбовской области «Об установлении границ  
муниципальных образований Уваровского района  
Тамбовской области и определении места нахождения  
их представительных органов и о признании  
утратившими силу отдельных положений некоторых  
законодательных актов Тамбовской области»

**Схема границ  
муниципального образования-  
Нижнешибряйский сельсовет  
Уваровского района Тамбовской области**



**Описание границ  
муниципального образования - Нижнешибряйский сельсовет  
Уваровского района Тамбовской области**

**I. Участок границы с муниципальным образованием - Чернавский сельсовет Инжавинского района Тамбовской области (от А до Б)**

Граница с муниципальным образованием - Чернавский сельсовет Инжавинского района Тамбовской области проходит:

- от т.1(А) до т.87 по границе лесного участка;
- от т.87 до т.89 по пастбищному участку;
- от т.89 до т.94 по меже;
- от т.94 до т.99 по южной стороне полевой дороги;
- от т.99 до т.101 пересекая автодорогу;
- от т.101 до т.103 по южной стороне лесополосы;
- от т.103 до т.104 по юго-западной стороне лесополосы;
- от т.104 до т.108 по южной стороне полевой дороги;
- от т.108 до т.114 по юго-западной стороне лесополосы;
- от т.114 до т.116 по северо-западной стороне полевой дороги;
- от т.116 до т.120 по восточной стороне полевой дороги;
- от т.120 до т.123 по южной стороне лесополосы;
- от т.123 до т.131(Б) по юго-восточной стороне полевой дороги.

**II. Участок границы с муниципальным образованием —  
Верхнешибряйский сельсовет Уваровского района Тамбовской области (от Б до В)**

Граница с муниципальным образованием - Верхнешибряйский сельсовет Уваровского района Тамбовской области проходит:

- от т.131(Б) до т.136 по западной стороне полевой дороги;
- от т.136 до т.139 по восточной стороне лесополосы;
- от т.139 до т.141 по южной стороне лесополосы;
- от т.141 до т.144 по северной стороне полевой дороги;
- от т.144 до т.145 по меже;
- от т.145 до т.152 по западной стороне лесополосы;
- от т.152 до т.153 пересекая автодорогу «Инжавино—Уварово—Ольшанка»;
- от т.153 до т.157 по восточной стороне лесополосы;
- от т.157 до т.158 по южной стороне лесополосы;
- от т.158 до т.162 по западной стороне полевой дороги;
- от т.162 до т.163 по западной стороне лесополосы;
- от т.163 до т.164 по южной стороне лесополосы;
- от т.164 до т.169 по западной стороне лесополосы;
- от т.169 до т.190 пересекая ручей;
- от т.190 до т.192 пересекая осушительные каналы;
- от т.192 до т.195 по меже сенокосных угодий;

- от т.195 до т.196 по меже сенокосных угодий;
- от т.196 до т.198 по меже сенокосных угодий;
- от т.198 до т.199 по суходолу;
- от т.199 до т.200 пересекая автодорогу «Инжавино–Уварово–Н.Шибрай–В.Шибрай–Ольшанка»;
- от т.200 до т.202 по восточной стороне лесополосы;
- от т.202 до т.204 по южной стороне лесополосы;
- от т.204 до т.212(В) по восточной стороне лесополосы.

**III. Участок границы с муниципальным образованием — Краснокустовский сельсовет Мучкапского района Тамбовской области (от В до Г)**

Граница с муниципальным образованием - Краснокустовский сельсовет Мучкапского района Тамбовской области проходит:

- от т.212(В) до т.217 по меже;
- от т.217 до т.228 по юго-восточной стороне лесополосы;
- от т.228 до т.237 по меже;
- от т.237 до т.249(Г) по юго-восточной стороне лесного массив.

**IV. Участок границы с муниципальным образованием — Подгорненский сельсовет Уваровского района Тамбовской области (от Г до Д)**

Граница с муниципальным образованием — Подгорненский сельсовет Уваровского района Тамбовской области проходит:

- от т.249(Г) до т.280(Д) по середине водной глади р. Ворона.

**V. Участок границы с муниципальным образованием – город Уварово Тамбовской области (от Д до Е)**

Граница с муниципальным образованием – город Уварово Тамбовской области проходит:

- от т.280(Д) до т.328(Е) по середине русла р. Ворона.

**VI. Участок границы с муниципальным образованием — Берёзовский сельсовет Уваровского района Тамбовской области (от Е до Ж)**

Граница с муниципальным образованием — Берёзовский сельсовет Уваровского района Тамбовской области проходит:

- от т.328(Е) до т.404(Ж) по середине водной глади р. Ворона.

**VII. Участок границы с муниципальным образованием — Большержаксинский сельсовет Ржаксинского района Тамбовской области (от Ж до З)**

Граница с муниципальным образованием — Большержаксинский сельсовет Ржаксинского района Тамбовской области проходит:

- от т.404(Ж) до т.507 по середине водной глади р. Ворона;

- от т.507 до т.514 от середины р. Ворона, пересекая балку;
- от т.514 до т.520 по просеке хозяйственного леса;
- от т.520 до т.527 по южной стороне полевой дороги;
- от т.527 до т.544 по южной стороне лесного массива Уваровского лесхоза Ржаксинского лесничества, затем по южной и юго-восточной стороне квартала 57; затем по юго-западной стороне квартала 57 Уваровского лесхоза Ржаксинского лесничества, далее по восточной стороне квартала 56, затем по южной стороне кварталов 55, 56;
- от т.544 до т.545 по западной стороне квартала 55 Уваровского лесхоза Ржаксинского лесничества;
- от т.545 до т.548 по южной стороне кварталов 54, 55 Уваровского лесхоза Ржаксинского лесничества до середины р. Ворона;
- от т.548 до т.563(З) по середине водной глади р. Ворона.

**VIII. Участок границы с муниципальным образованием — Богдановский сельсовет Ржаксинского района Тамбовской области (от З до А)**

Граница с муниципальным образованием — Богдановский сельсовет Ржаксинского района Тамбовской области проходит:

- от т.563(З) до т.1(А) по середине водной глади р. Ворона.

**Каталог координат  
характерных точек границ муниципального образования -  
Нижнешибрыйский сельсовет Уваровского района Тамбовской области**

Название (номер) межевого знака	Дирекционные углы (град. мин. сек.)	Длина линии (м)	X координата	Y координата
1			369417,02	1305428,34
	32° 57' 29"	370,83		
2			369728,17	1305630,08
	53° 51' 7"	184,50		
3			369837,00	1305779,06
	111° 15' 54"	88,45		
4			369804,92	1305861,49
	47° 3' 49"	449,86		
5			370111,36	1306190,84
	110° 33' 22"	176,18		
6			370049,50	1306355,80
	36° 52' 12"	134,60		
7			370157,18	1306436,56
	120° 38' 21"	295,59		
8			370006,54	1306690,88
	158° 20' 4"	135,57		
9			369880,55	1306740,93
	90° 42' 17"	326,02		
10			369876,54	1307066,93
	12° 32' 16"	144,87		
11			370017,96	1307098,38
	1° 57' 19"	32,24		
12			370050,18	1307099,48
	349° 18' 55"	37,92		
13			370087,44	1307092,45
	333° 38' 12"	40,63		
14			370123,84	1307074,41
	350° 17' 21"	32,61		
15			370155,98	1307068,91
	56° 20' 7"	37,63		
16			370176,84	1307100,23
	85° 19' 19"	52,23		
17			370181,10	1307152,29
	70° 34' 48"	36,42		
18			370193,21	1307186,64
	57° 35' 54"	106,82		
19			370250,45	1307276,83
	75° 34' 27"	99,15		
20			370275,15	1307372,85
	49° 51' 2"	43,74		
21			370303,35	1307406,28
	27° 44' 17"	74,06		
22			370368,90	1307440,75
	69° 28' 30"	45,26		
23			370384,77	1307483,14



Название (номер) межевого знака	Дирекционные углы (град. мин. сек.)	Длина линии (м)	X координата	Y координата
	68° 58' 47"	33,65		
24			370396,84	1307514,55
	81° 49' 28"	39,24		
25			370402,42	1307553,39
	86° 47' 7"	49,22		
26			370405,18	1307602,53
	104° 24' 18"	47,88		
27			370393,27	1307648,90
	98° 26' 54"	64,66		
28			370383,77	1307712,86
	91° 43' 22"	35,26		
29			370382,71	1307748,10
	79° 23' 4"	67,80		
30			370395,20	1307814,74
	77° 31' 29"	46,48		
31			370405,24	1307860,12
	73° 14' 25"	63,39		
32			370423,52	1307920,82
	50° 54' 29"	41,22		
33			370449,51	1307952,81
	49° 20' 23"	42,14		
34			370476,97	1307984,78
	42° 14' 23"	40,97		
35			370507,30	1308012,32
	22° 18' 58"	41,35		
36			370545,55	1308028,02
	12° 33' 17"	48,12		
37			370592,52	1308038,48
	5° 40' 11"	26,52		
38			370618,91	1308041,10
	344° 21' 42"	34,09		
39			370651,74	1308031,91
	334° 4' 50"	41,27		
40			370688,86	1308013,87
	337° 1' 43"	73,85		
41			370756,85	1307985,05
	0° 39' 56"	267,79		
42			371024,62	1307988,16
	80° 59' 33"	169,00		
43			371051,08	1308155,08
	44° 48' 12"	302,72		
44			371265,87	1308368,40
	55° 36' 22"	377,57		
45			371479,15	1308679,96
	54° 9' 20"	48,84		
46			371507,75	1308719,55
	54° 4' 31"	5,33		
47			371510,88	1308723,87
	55° 51' 48"	163,32		
48			371602,53	1308859,05
	46° 12' 4"	8,77		
49			371608,60	1308865,38
	139° 30' 43"	311,90		

Название (номер) межевого знака	Дирекционные углы (град. мин. сек.)	Длина линии (м)	X координата	Y координата
50			371371,39	1309067,89
	98° 46' 39"	389,58		
51			371311,94	1309452,91
	185° 57' 55"	270,38		
52			371043,02	1309424,81
	172° 12' 19"	329,74		
53			370716,33	1309469,53
	174° 27' 28"	262,07		
54			370455,49	1309494,84
	147° 13' 22"	163,66		
55			370317,89	1309583,44
	215° 53' 13"	246,00		
56			370118,59	1309439,24
	114° 14' 56"	298,68		
57			369995,92	1309711,57
	182° 56' 4"	224,64		
58			369771,57	1309700,07
	194° 13' 26"	684,78		
59			369107,78	1309531,81
	268° 1' 13"	169,06		
60			369101,94	1309362,85
	249° 15' 47"	96,36		
61			369067,82	1309272,73
	250° 45' 2"	49,38		
62			369051,54	1309226,11
	197° 30' 53"	96,10		
63			368959,90	1309197,19
	153° 17' 27"	249,12		
64			368737,36	1309309,16
	241° 35' 21"	95,80		
65			368691,78	1309224,90
	183° 29' 46"	79,86		
66			368612,07	1309220,03
	185° 49' 28"	268,92		
67			368344,54	1309192,74
	191° 26' 40"	103,52		
68			368243,08	1309172,20
	172° 19' 39"	295,78		
69			367949,95	1309211,69
	85° 9' 37"	191,06		
70			367966,07	1309402,07
	55° 21' 7"	137,69		
71			368044,35	1309515,34
	15° 58' 12"	349,76		
72			368380,61	1309611,57
	10° 56' 33"	9,48		
73			368389,92	1309613,37
	38° 21' 24"	34,23		
74			368416,76	1309634,61
	36° 32' 21"	99,10		
75			368496,38	1309693,61
	34° 9' 41"	10,79		
76			368505,31	1309699,67

Название (номер) межевого знака	Дирекционные углы (град. мин. сек.)	Длина линии (м)	X координата	Y координата
	158° 23' 37"	90,60		
77			368421,08	1309733,03
	114° 45' 9"	199,36		
78			368337,61	1309914,07
	158° 18' 14"	197,28		
79			368154,31	1309987,00
	158° 49' 47"	7,75		
80			368147,08	1309989,80
	249° 24' 16"	6,79		
81			368144,69	1309983,44
	251° 37' 11"	188,92		
82			368085,12	1309804,16
	205° 1' 7"	85,34		
83			368007,79	1309768,07
	206° 46' 55"	134,73		
84			367887,51	1309707,36
	206° 17' 46"	54,31		
85			367838,82	1309683,30
	205° 43' 37"	58,40		
86			367786,21	1309657,95
	182° 45' 35"	240,73		
87			367545,76	1309646,36
	56° 51' 39"	147,66		
88			367626,48	1309770,00
	174° 45' 59"	295,78		
89			367331,93	1309796,98
	174° 44' 34"	90,91		
90			367241,40	1309805,31
	174° 52' 8"	170,29		
91			367071,79	1309820,54
	175° 2' 17"	158,04		
92			366914,34	1309834,21
	175° 41' 16"	245,78		
93			366669,26	1309852,69
	177° 2' 40"	35,30		
94			366634,01	1309854,51
	169° 8' 37"	4,46		
95			366629,63	1309855,35
	86° 50' 26"	43,91		
96			366632,05	1309899,19
	81° 44' 51"	5,29		
97			366632,81	1309904,43
	86° 43' 26"	1048,86		
98			366692,75	1310951,58
	85° 53' 5"	74,13		
99			366698,07	1311025,52
	85° 50' 58"	5,66		
100			366698,48	1311031,17
	86° 49' 1"	18,91		
101			366699,53	1311050,05
	87° 36' 5"	110,16		
102			366704,14	1311160,11
	88° 17' 41"	75,60		

Название (номер) межевого знака	Дирекционные углы (град. мин. сек.)	Длина линии (м)	X координата	Y координата
103			366706,39	1311235,68
	110° 24' 11"	857,63		
104			366407,40	1312039,51
	111° 18' 1"	30,36		
105			366396,37	1312067,80
	111° 55' 37"	22,90		
106			366387,82	1312089,04
	93° 16' 24"	238,54		
107			366374,20	1312327,19
	92° 52' 33"	137,92		
108			366367,28	1312464,94
	104° 48' 21"	67,35		
109			366350,07	1312530,05
	102° 37' 52"	265,87		
110			366291,93	1312789,49
	107° 40' 34"	26,74		
111			366283,81	1312814,97
	159° 25' 41"	198,10		
112			366098,34	1312884,58
	117° 12' 40"	355,00		
113			365936,01	1313200,29
	158° 56' 54"	656,72		
114			365323,12	1313436,19
	179° 5' 12"	29,48		
115			365293,64	1313436,66
	223° 54' 22"	647,14		
116			364827,39	1312987,88
	185° 36' 6"	76,32		
117			364751,43	1312980,43
	182° 27' 42"	281,71		
118			364469,98	1312968,33
	181° 49' 7"	563,07		
119			363907,19	1312950,46
	193° 41' 10"	41,29		
120			363867,07	1312940,69
	85° 52' 59"	188,19		
121			363880,58	1313128,39
	83° 38' 9"	487,33		
122			363934,60	1313612,72
	92° 8' 20"	276,24		
123			363924,29	1313888,77
	92° 36' 59"	213,81		
124			363914,53	1314102,36
	65° 26' 47"	150,21		
125			363976,95	1314238,99
	63° 11' 23"	444,88		
126			364177,61	1314636,05
	62° 53' 41"	388,39		
127			364354,57	1314981,78
	61° 33' 26"	190,39		
128			364445,25	1315149,19
	59° 12' 33"	58,57		
129			364475,23	1315199,50

Название (номер) межевого знака	Дирекционные углы (град. мин. сек.)	Длина линии (м)	X координата	Y координата
	58° 49' 49"	581,91		
130			364776,41	1315697,40
	57° 55' 6"	205,15		
131			364885,37	1315871,22
	198° 33' 55"	12,50		
132			364873,52	1315867,24
	163° 56' 44"	134,08		
133			364744,67	1315904,32
	164° 39' 27"	206,92		
134			364545,12	1315959,07
	164° 8' 53"	212,81		
135			364340,40	1316017,20
	164° 16' 3"	300,87		
136			364050,80	1316098,78
	164° 31' 12"	254,33		
137			363805,70	1316166,66
	163° 37' 24"	90,87		
138			363718,52	1316192,28
	163° 59' 44"	512,02		
139			363226,35	1316333,45
	269° 50' 39"	7,36		
140			363226,33	1316326,09
	269° 50' 33"	473,08		
141			363225,03	1315853,01
	232° 57' 6"	11,55		
142			363218,07	1315843,79
	254° 57' 44"	316,62		
143			363135,92	1315538,01
	254° 51' 35"	584,00		
144			362983,39	1314974,28
	176° 17' 10"	9,88		
145			362973,53	1314974,92
	183° 16' 47"	220,42		
146			362753,47	1314962,31
	183° 28' 48"	5,93		
147			362747,55	1314961,95
	183° 27' 54"	723,18		
148			362025,69	1314918,24
	181° 25' 33"	16,07		
149			362009,62	1314917,84
	181° 47' 23"	761,40		
150			361248,59	1314894,06
	180° 56' 56"	793,46		
151			360455,24	1314880,92
	180° 56' 57"	27,16		
152			360428,08	1314880,47
	180° 48' 58"	21,06		
153			360407,02	1314880,17
	181° 13' 24"	27,17		
154			360379,86	1314879,59
	181° 13' 57"	9,76		
155			360370,10	1314879,38
	181° 13' 45"	949,15		

Название (номер) межевого знака	Дирекционные углы (град. мин. сек.)	Длина линии (м)	X координата	Y координата
156			359421,17	1314859,02
	181° 12' 28"	9,96		
157			359411,21	1314858,81
	90° 12' 47"	691,25		
158			359408,64	1315550,06
	179° 39' 50"	731,43		
159			358677,22	1315554,35
	179° 38' 46"	696,44		
160			357980,79	1315558,65
	179° 13' 10"	91,04		
161			357889,76	1315559,89
	94° 29' 7"	16,24		
162			357888,49	1315576,08
	177° 54' 58"	82,50		
163			357806,04	1315579,08
	106° 6' 2"	96,96		
164			357779,15	1315672,24
	186° 37' 19"	250,35		
165			357530,47	1315643,37
	187° 37' 27"	254,61		
166			357278,11	1315609,59
	187° 38' 47"	15,41		
167			357262,84	1315607,54
	187° 37' 20"	180,48		
168			357083,95	1315583,60
	191° 15' 48"	282,77		
169			356806,63	1315528,37
	205° 44' 12"	71,76		
170			356741,99	1315497,21
	246° 30' 42"	35,58		
171			356727,81	1315464,58
	198° 26' 6"	3,07		
172			356724,90	1315463,61
	198° 11' 36"	78,69		
173			356650,14	1315439,04
	221° 14' 29"	62,35		
174			356603,26	1315397,94
	221° 38' 13"	152,00		
175			356489,66	1315296,95
	223° 5' 11"	77,08		
176			356433,37	1315244,30
	220° 57' 48"	131,18		
177			356334,31	1315158,30
	221° 56' 0"	59,40		
178			356290,13	1315118,59
	220° 4' 57"	297,13		
179			356062,79	1314927,27
	221° 56' 25"	199,64		
180			355914,29	1314793,84
	222° 49' 35"	35,98		
181			355887,90	1314769,38
	222° 10' 17"	153,75		
182			355773,95	1314666,16

Название (номер) межевого знака	Дирекционные углы (град. мин. сек.)	Длина линии (м)	X координата	Y координата
	225° 33' 14"	287,45		
183			355572,67	1314460,95
	225° 49' 40"	295,14		
184			355367,01	1314249,26
	225° 41' 46"	338,76		
185			355130,40	1314006,83
	225° 36' 33"	244,73		
186			354959,20	1313831,95
	225° 58' 57"	123,32		
187			354873,51	1313743,27
	200° 57' 54"	47,07		
188			354829,56	1313726,43
	201° 44' 23"	37,91		
189			354794,35	1313712,39
	203° 50' 19"	12,22		
190			354783,17	1313707,45
	201° 6' 28"	189,93		
191			354605,98	1313639,05
	201° 5' 8"	196,94		
192			354422,23	1313568,20
	188° 36' 5"	3,61		
193			354418,66	1313567,66
	200° 57' 7"	27,43		
194			354393,04	1313557,85
	176° 7' 45"	287,38		
195			354106,32	1313577,25
	80° 0' 10"	236,00		
196			354147,29	1313809,67
	167° 53' 11"	111,03		
197			354038,73	1313832,97
	171° 43' 31"	70,59		
198			353968,87	1313843,13
	168° 38' 26"	265,28		
199			353708,79	1313895,38
	172° 16' 41"	26,20		
200			353682,83	1313898,90
	168° 56' 11"	270,14		
201			353417,71	1313950,74
	168° 23' 42"	84,16		
202			353335,27	1313967,67
	257° 47' 23"	490,35		
203			353231,56	1313488,41
	257° 38' 12"	146,37		
204			353200,22	1313345,43
	168° 1' 41"	99,12		
205			353103,26	1313365,99
	168° 15' 44"	398,36		
206			352713,23	1313447,03
	168° 41' 44"	141,87		
207			352574,11	1313474,84
	168° 15' 41"	0,79		
208			352573,34	1313475,00
	168° 39' 8"	377,36		

Название (номер) межевого знака	Дирекционные углы (град. мин. сек.)	Длина линии (м)	X координата	Y координата
209			352203,36	1313549,25
	168° 42' 59"	248,89		
210			351959,28	1313597,95
	168° 20' 14"	86,97		
211			351874,11	1313615,53
	168° 40' 20"	301,03		
212			351578,94	1313674,66
	168° 4' 3"	320,90		
213			351264,97	1313741,01
	167° 56' 37"	323,44		
214			350948,66	1313808,57
	170° 5' 1"	232,91		
215			350719,23	1313848,68
	80° 23' 3"	652,12		
216			350828,16	1314491,64
	168° 46' 41"	682,39		
217			350158,82	1314624,44
	258° 25' 25"	1651,55		
218			349827,40	1313006,49
	259° 11' 30"	245,30		
219			349781,40	1312765,54
	228° 19' 4"	4,89		
220			349778,15	1312761,89
	258° 35' 39"	990,77		
221			349582,22	1311790,69
	258° 18' 17"	948,33		
222			349389,99	1310862,05
	257° 2' 42"	60,66		
223			349376,39	1310802,93
	258° 30' 48"	38,77		
224			349368,67	1310764,94
	257° 27' 2"	24,02		
225			349363,45	1310741,49
	257° 51' 15"	842,35		
226			349186,22	1309918,00
	259° 1' 49"	906,88		
227			349013,65	1309027,69
	263° 41' 10"	182,68		
228			348993,56	1308846,12
	168° 12' 50"	150,10		
229			348846,62	1308876,78
	168° 32' 47"	615,78		
230			348243,10	1308999,06
	175° 54' 14"	172,76		
231			348070,78	1309011,40
	174° 50' 46"	220,86		
232			347850,81	1309031,24
	90° 10' 17"	150,49		
233			347850,36	1309181,73
	83° 41' 17"	165,27		
234			347868,53	1309346,00
	121° 36' 13"	84,94		
235			347824,02	1309418,34



Название (номер) межевого знака	Дирекционные углы (град. мин. сек.)	Длина линии (м)	X координата	Y координата
	137° 8' 14"	170,47		
236			347699,07	1309534,30
	170° 14' 31"	97,47		
237			347603,01	1309550,82
	231° 9' 6"	1156,11		
238			346877,83	1308650,43
	141° 4' 16"	74,15		
239			346820,15	1308697,02
	143° 31' 58"	179,00		
240			346676,20	1308803,41
	236° 35' 37"	455,40		
241			346425,47	1308423,25
	230° 1' 25"	429,92		
242			346149,26	1308093,80
	229° 9' 10"	69,72		
243			346103,66	1308041,06
	292° 2' 39"	213,79		
244			346183,90	1307842,90
	205° 43' 27"	348,26		
245			345870,15	1307691,74
	253° 10' 12"	215,10		
246			345807,87	1307485,85
	199° 54' 53"	333,45		
247			345494,36	1307372,27
	281° 46' 42"	90,68		
248			345512,87	1307283,50
	277° 25' 4"	36,17		
249			345517,54	1307247,63
	351° 35' 1"	73,31		
250			345590,06	1307236,90
	315° 33' 48"	67,60		
251			345638,33	1307189,57
	289° 30' 13"	192,80		
252			345702,70	1307007,83
	302° 25' 40"	95,31		
253			345753,81	1306927,38
	334° 6' 38"	251,47		
254			345980,04	1306817,58
	325° 13' 24"	124,46		
255			346082,27	1306746,59
	296° 1' 29"	90,60		
256			346122,02	1306665,18
	298° 21' 41"	121,55		
257			346179,76	1306558,22
	311° 55' 28"	62,34		
258			346221,41	1306511,84
	318° 42' 19"	93,22		
259			346291,45	1306450,32
	334° 0' 39"	252,74		
260			346518,63	1306339,57
	342° 53' 54"	90,11		
261			346604,76	1306313,07
	341° 56' 52"	134,41		

Название (номер) межевого знака	Дирекционные углы (град. мин. сек.)	Длина линии (м)	X координата	Y координата
262			346732,55	1306271,42
	328° 51' 38"	424,66		
263			347096,02	1306051,82
	346° 19' 41"	72,09		
264			347166,07	1306034,78
	334° 5' 39"	147,31		
265			347298,58	1305970,42
	305° 1' 56"	224,27		
266			347427,32	1305786,78
	336° 33' 16"	85,63		
267			347505,88	1305752,71
	356° 44' 26"	116,61		
268			347622,30	1305746,08
	28° 46' 7"	110,15		
269			347718,85	1305799,09
	33° 13' 4"	127,85		
270			347825,81	1305869,13
	7° 16' 53"	171,77		
271			347996,19	1305890,90
	7° 49' 0"	144,47		
272			348139,31	1305910,59
	335° 39' 58"	47,79		
273			348182,85	1305890,90
	312° 56' 38"	89,48		
274			348243,81	1305825,40
	291° 18' 34"	73,97		
275			348270,69	1305756,49
	275° 14' 46"	196,75		
276			348288,68	1305560,56
	262° 56' 55"	84,88		
277			348278,26	1305476,32
	238° 8' 25"	41,24		
278			348256,49	1305441,29
	265° 36' 30"	24,68		
279			348254,60	1305416,68
	284° 18' 25"	49,81		
280			348266,91	1305368,41
	312° 26' 9"	44,89		
281			348297,20	1305335,28
	340° 20' 38"	84,43		
282			348376,71	1305306,88
	326° 53' 16"	155,95		
283			348507,33	1305221,69
	316° 23' 12"	171,53		
284			348631,52	1305103,37
	326° 43' 21"	101,28		
285			348716,19	1305047,80
	286° 43' 12"	152,49		
286			348760,06	1304901,76
	323° 2' 6"	229,82		
287			348943,69	1304763,56
	339° 49' 19"	117,99		
288			349054,44	1304722,86

Название (номер) межевого знака	Дирекционные углы (град. мин. сек.)	Длина линии (м)	X координата	Y координата
	327° 46' 52"	81,66		
289			349123,53	1304679,32
	337° 20' 33"	105,65		
290			349221,03	1304638,62
	316° 26' 39"	79,67		
291			349278,77	1304583,72
	343° 38' 8"	124,30		
292			349398,03	1304548,70
	351° 46' 40"	86,07		
293			349483,22	1304536,39
	327° 34' 47"	82,98		
294			349553,27	1304491,90
	13° 14' 24"	165,30		
295			349714,18	1304529,76
	355° 45' 12"	166,11		
296			349879,83	1304517,46
	11° 4' 33"	182,30		
297			350058,73	1304552,48
	28° 45' 4"	155,47		
298			350195,03	1304627,26
	29° 21' 12"	69,50		
299			350255,61	1304661,33
	65° 57' 26"	67,38		
300			350283,06	1304722,86
	81° 59' 40"	61,18		
301			350291,58	1304783,44
	83° 55' 53"	44,74		
302			350296,31	1304827,93
	65° 33' 13"	102,94		
303			350338,91	1304921,64
	58° 54' 16"	139,27		
304			350410,84	1305040,90
	37° 18' 14"	74,98		
305			350470,48	1305086,34
	17° 0' 33"	84,13		
306			350550,93	1305110,95
	353° 26' 59"	58,12		
307			350608,67	1305104,32
	27° 33' 23"	49,11		
308			350652,21	1305127,04
	352° 32' 27"	80,19		
309			350731,72	1305116,63
	12° 16' 22"	73,30		
310			350803,34	1305132,21
	11° 24' 57"	32,89		
311			350835,58	1305138,72
	338° 43' 2"	113,04		
312			350940,91	1305097,69
	331° 17' 15"	124,12		
313			351049,77	1305038,06
	11° 35' 46"	75,37		
314			351123,60	1305053,21
	324° 46' 55"	157,57		

Название (номер) межевого знака	Дирекционные углы (град. мин. сек.)	Длина линии (м)	X координата	Y координата
315			351252,33	1304962,34
	299° 7' 12"	75,85		
316			351289,24	1304896,08
	314° 7' 12"	87,02		
317			351349,82	1304833,61
	286° 20' 12"	59,94		
318			351366,68	1304776,09
	304° 49' 51"	132,89		
319			351442,58	1304667,01
	299° 0' 38"	119,06		
320			351500,32	1304562,89
	315° 44' 25"	155,97		
321			351612,02	1304454,04
	307° 6' 14"	370,29		
322			351835,40	1304158,72
	313° 7' 5"	224,34		
323			351988,74	1303994,96
	300° 42' 1"	140,91		
324			352060,68	1303873,80
	299° 23' 7"	111,89		
325			352115,58	1303776,31
	315° 46' 50"	147,93		
326			352221,60	1303673,14
	296° 13' 38"	72,82		
327			352253,78	1303607,82
	317° 38' 35"	43,55		
328			352285,96	1303578,48
	336° 44' 31"	117,45		
329			352393,87	1303532,10
	1° 28' 8"	110,79		
330			352504,62	1303534,94
	26° 21' 55"	119,37		
331			352611,57	1303587,95
	39° 17' 20"	161,44		
332			352736,52	1303690,18
	74° 18' 9"	150,43		
333			352777,22	1303835,00
	98° 3' 18"	101,34		
334			352763,02	1303935,34
	81° 57' 42"	81,24		
335			352774,38	1304015,78
	27° 52' 36"	111,36		
336			352872,82	1304067,85
	353° 53' 1"	159,93		
337			353031,84	1304050,81
	355° 0' 7"	173,89		
338			353205,07	1304035,66
	20° 47' 58"	130,61		
339			353327,17	1304082,04
	48° 8' 59"	122,00		
340			353408,57	1304172,92
	35° 50' 11"	189,15		
341			353561,91	1304283,66

Название (номер) межевого знака	Дирекционные углы (град. мин. сек.)	Длина линии (м)	X координата	Y координата
	351° 39' 48"	110,97		
342			353671,71	1304267,57
	320° 55' 57"	123,14		
343			353767,32	1304189,96
	301° 45' 9"	70,14		
344			353804,23	1304130,32
	295° 45' 25"	150,29		
345			353869,54	1303994,96
	307° 56' 18"	152,42		
346			353963,25	1303874,75
	332° 10' 34"	269,71		
347			354201,78	1303748,86
	313° 50' 19"	165,36		
348			354316,31	1303629,59
	354° 35' 17"	90,33		
349			354406,24	1303621,07
	44° 40' 56"	119,81		
350			354491,43	1303705,32
	79° 58' 19"	157,64		
351			354518,88	1303860,55
	88° 6' 35"	114,59		
352			354522,66	1303975,08
	52° 58' 52"	144,63		
353			354609,74	1304090,56
	24° 23' 19"	77,96		
354			354680,74	1304122,75
	351° 3' 17"	103,48		
355			354782,96	1304106,66
	313° 6' 26"	162,07		
356			354893,71	1303988,34
	275° 0' 36"	108,32		
357			354903,17	1303880,43
	250° 9' 25"	133,84		
358			354857,74	1303754,54
	259° 5' 35"	185,08		
359			354822,72	1303572,80
	293° 43' 16"	68,23		
360			354850,17	1303510,33
	335° 19' 25"	77,08		
361			354920,21	1303478,15
	11° 3' 20"	83,91		
362			355002,56	1303494,24
	28° 9' 12"	198,61		
363			355177,67	1303587,95
	20° 15' 16"	84,75		
364			355257,18	1303617,29
	16° 57' 20"	162,29		
365			355412,42	1303664,62
	31° 42' 57"	99,03		
366			355496,66	1303716,68
	55° 52' 24"	138,35		
367			355574,28	1303831,21
	51° 20' 22"	103,04		

Название (номер) межевого знака	Дирекционные углы (град. мин. сек.)	Длина линии (м)	X координата	Y координата
368			355638,65	1303911,67
	34° 9' 28"	128,11		
369			355744,66	1303983,60
	20° 49' 34"	165,08		
370			355898,95	1304042,29
	2° 46' 40"	97,60		
371			355996,44	1304047,02
	348° 0' 2"	122,90		
372			356116,65	1304021,47
	332° 47' 4"	335,29		
373			356414,82	1303868,13
	339° 50' 26"	79,65		
374			356489,59	1303840,68
	24° 2' 34"	67,38		
375			356551,12	1303868,13
	61° 18' 17"	102,51		
376			356600,34	1303958,05
	115° 19' 43"	157,08		
377			356533,14	1304100,03
	102° 57' 53"	135,01		
378			356502,85	1304231,60
	88° 20' 33"	65,34		
379			356504,74	1304296,91
	81° 32' 28"	186,61		
380			356532,19	1304481,49
	71° 45' 22"	178,40		
381			356588,04	1304650,92
	55° 47' 49"	146,50		
382			356670,39	1304772,08
	33° 15' 52"	105,27		
383			356758,41	1304829,82
	10° 52' 11"	120,48		
384			356876,73	1304852,54
	352° 25' 46"	136,55		
385			357012,09	1304834,55
	327° 41' 24"	131,04		
386			357122,84	1304764,51
	298° 26' 36"	155,01		
387			357196,67	1304628,21
	284° 13' 29"	208,00		
388			357247,78	1304426,59
	281° 9' 37"	141,82		
389			357275,23	1304287,45
	296° 5' 2"	251,88		
390			357385,98	1304061,22
	305° 57' 1"	106,41		
391			357448,45	1303975,08
	320° 18' 47"	209,46		
392			357609,64	1303841,32
	292° 48' 51"	131,12		
393			357660,48	1303720,46
	315° 23' 40"	194,10		
394			357798,67	1303584,16

Название (номер) межевого знака	Дирекционные углы (град. мин. сек.)	Длина линии (м)	X координата	Y координата
	332° 18' 31"	163,35		
395			357943,31	1303508,25
	357° 1' 19"	124,15		
396			358067,29	1303501,80
	1° 23' 55"	155,28		
397			358222,52	1303505,59
	352° 35' 35"	190,90		
398			358411,83	1303480,98
	334° 1' 29"	82,13		
399			358485,66	1303445,01
	316° 16' 15"	60,25		
400			358529,20	1303403,36
	306° 33' 11"	273,37		
401			358692,01	1303183,76
	329° 54' 38"	234,11		
402			358894,57	1303066,39
	357° 46' 26"	195,14		
403			359089,56	1303058,81
	358° 1' 2"	191,32		
404			359280,77	1303052,19
	351° 32' 55"	238,28		
405			359516,46	1303017,17
	28° 16' 24"	255,79		
406			359741,73	1303138,33
	53° 32' 59"	76,48		
407			359787,17	1303199,85
	83° 17' 25"	48,61		
408			359792,85	1303248,13
	102° 25' 55"	57,18		
409			359780,54	1303303,97
	122° 25' 29"	95,32		
410			359729,43	1303384,43
	164° 26' 40"	95,31		
411			359637,61	1303409,99
	187° 42' 18"	162,38		
412			359476,70	1303388,22
	176° 8' 58"	84,43		
413			359392,46	1303393,89
	150° 36' 2"	77,14		
414			359325,25	1303431,76
	111° 14' 55"	73,12		
415			359298,75	1303499,91
	79° 54' 25"	70,19		
416			359311,05	1303569,01
	55° 35' 13"	83,75		
417			359358,38	1303638,10
	35° 20' 52"	199,61		
418			359521,19	1303753,58
	56° 38' 11"	92,94		
419			359572,30	1303831,20
	37° 21' 8"	34,70		
420			359599,88	1303852,25
	37° 21' 56"	76,06		

Название (номер) межевого знака	Дирекционные углы (град. мин. сек.)	Длина линии (м)	X координата	Y координата
421			359660,33	1303898,41
	3° 6' 33"	87,21		
422			359747,41	1303903,14
	325° 11' 55"	94,53		
423			359825,03	1303849,19
	293° 25' 17"	223,85		
424			359914,01	1303643,78
	309° 5' 52"	78,05		
425			359963,23	1303583,21
	333° 25' 48"	52,92		
426			360010,56	1303559,54
	3° 43' 55"	43,63		
427			360054,10	1303562,38
	22° 0' 19"	47,99		
428			360098,59	1303580,36
	47° 36' 43"	58,96		
429			360138,34	1303623,91
	72° 1' 17"	300,52		
430			360231,10	1303909,76
	63° 4' 23"	133,77		
431			360291,68	1304029,03
	85° 28' 21"	95,90		
432			360299,25	1304124,63
	64° 58' 59"	47,01		
433			360319,13	1304167,23
	11° 58' 30"	63,86		
434			360381,60	1304180,48
	331° 44' 52"	72,00		
435			360445,02	1304146,40
	315° 19' 42"	118,47		
436			360529,27	1304063,11
	337° 59' 36"	101,06		
437			360622,97	1304025,24
	3° 34' 48"	60,70		
438			360683,55	1304029,03
	10° 0' 25"	32,69		
439			360715,74	1304034,71
	32° 19' 3"	54,88		
440			360762,12	1304064,05
	60° 33' 20"	67,40		
441			360795,25	1304122,74
	71° 39' 21"	189,47		
442			360854,88	1304302,58
	51° 6' 7"	107,03		
443			360922,09	1304385,88
	14° 28' 24"	90,90		
444			361010,11	1304408,60
	343° 14' 49"	101,82		
445			361107,61	1304379,25
	316° 58' 38"	77,68		
446			361164,40	1304326,25
	346° 36' 16"	102,17		
447			361263,79	1304302,58



Название (номер) межевого знака	Дирекционные углы (град. мин. сек.)	Длина линии (м)	X координата	Y координата
	325° 56' 23"	81,12		
448			361330,99	1304257,15
	306° 45' 16"	93,33		
449			361386,84	1304182,37
	319° 5' 4"	75,15		
450			361443,63	1304133,15
	343° 29' 37"	79,97		
451			361520,30	1304110,43
	0° 0' 0"	54,91		
452			361575,21	1304110,43
	29° 37' 33"	55,53		
453			361623,48	1304137,88
	48° 37' 37"	52,98		
454			361658,50	1304177,64
	75° 15' 14"	111,57		
455			361686,90	1304285,54
	59° 23' 55"	78,08		
456			361726,65	1304352,75
	52° 4' 20"	92,41		
457			361783,45	1304425,64
	45° 0' 0"	53,54		
458			361821,31	1304463,50
	37° 58' 15"	49,23		
459			361860,12	1304493,79
	10° 22' 7"	78,90		
460			361937,73	1304507,99
	337° 0' 31"	67,87		
461			362000,21	1304481,48
	316° 50' 46"	145,32		
462			362106,22	1304382,09
	358° 26' 0"	138,25		
463			362244,42	1304378,31
	32° 3' 1"	128,42		
464			362353,27	1304446,46
	55° 53' 2"	177,21		
465			362452,66	1304593,17
	80° 51' 10"	226,27		
466			362488,63	1304816,56
	69° 2' 54"	95,28		
467			362522,70	1304905,54
	60° 28' 13"	155,56		
468			362599,37	1305040,89
	54° 1' 34"	72,52		
469			362641,97	1305099,58
	51° 35' 57"	163,05		
470			362743,25	1305227,36
	36° 59' 26"	91,24		
471			362816,13	1305282,26
	48° 46' 25"	132,15		
472			362903,22	1305381,65
	37° 24' 40"	60,77		
473			362951,49	1305418,57
	44° 59' 55"	277,09		

Название (номер) межевого знака	Дирекционные углы (град. мин. сек.)	Длина линии (м)	X координата	Y координата
474			363147,43	1305614,50
	54° 42' 57"	75,38		
475			363190,97	1305676,03
	39° 2' 9"	90,17		
476			363261,01	1305732,82
	35° 14' 17"	252,64		
477			363467,36	1305878,59
	19° 0' 41"	119,14		
478			363580,00	1305917,40
	352° 44' 3"	97,33		
479			363676,55	1305905,09
	332° 21' 17"	112,20		
480			363775,94	1305853,03
	340° 35' 46"	109,38		
481			363879,11	1305816,69
	333° 53' 1"	64,52		
482			363937,04	1305788,29
	355° 35' 57"	39,49		
483			363976,41	1305785,26
	359° 28' 4"	40,90		
484			364017,31	1305784,88
	338° 33' 13"	56,94		
485			364070,31	1305764,06
	0° 0' 0"	77,62		
486			364147,93	1305764,06
	23° 54' 44"	109,76		
487			364248,27	1305808,55
	29° 16' 28"	71,62		
488			364310,74	1305843,57
	68° 52' 36"	178,59		
489			364375,10	1306010,16
	43° 49' 52"	91,85		
490			364441,36	1306073,77
	73° 36' 6"	33,54		
491			364450,83	1306105,95
	131° 53' 23"	46,79		
492			364419,59	1306140,78
	144° 37' 37"	35,98		
493			364390,25	1306161,61
	162° 38' 46"	47,61		
494			364344,81	1306175,81
	157° 44' 58"	45,00		
495			364303,16	1306192,85
	181° 24' 9"	38,81		
496			364264,36	1306191,90
	176° 39' 57"	97,67		
497			364166,86	1306197,58
	166° 52' 1"	58,32		
498			364110,07	1306210,83
	149° 37' 23"	63,64		
499			364055,17	1306243,01
	106° 23' 20"	134,18		
500			364017,31	1306371,74

Название (номер) межевого знака	Дирекционные углы (град. мин. сек.)	Длина линии (м)	X координата	Y координата
	74° 3' 34"	48,25		
501			364030,56	1306418,13
	29° 12' 46"	63,99		
502			364086,41	1306449,36
	11° 18' 36"	67,56		
503			364152,66	1306462,61
	357° 8' 14"	113,73		
504			364266,25	1306456,93
	348° 53' 2"	121,73		
505			364385,70	1306433,46
	300° 19' 32"	23,25		
506			364397,44	1306413,39
	348° 41' 29"	81,08		
507			364476,95	1306397,49
	11° 36' 44"	18,58		
508			364495,15	1306401,23
	21° 10' 42"	206,33		
509			364687,54	1306475,77
	24° 54' 3"	32,80		
510			364717,29	1306489,58
	21° 28' 27"	150,19		
511			364857,05	1306544,56
	19° 53' 27"	57,26		
512			364910,89	1306564,04
	21° 9' 42"	38,09		
513			364946,41	1306577,79
	21° 48' 49"	86,55		
514			365026,76	1306609,95
	21° 46' 47"	63,69		
515			365085,90	1306633,58
	20° 57' 33"	123,29		
516			365201,03	1306677,68
	26° 22' 52"	211,69		
517			365390,67	1306771,74
	15° 22' 44"	49,89		
518			365438,77	1306784,97
	23° 54' 29"	121,55		
519			365549,89	1306834,23
	28° 3' 27"	33,66		
520			365579,59	1306850,06
	337° 8' 47"	488,46		
521			366029,71	1306660,35
	336° 22' 48"	182,44		
522			366196,87	1306587,25
	336° 12' 42"	104,50		
523			366292,49	1306545,10
	336° 12' 28"	21,54		
524			366312,20	1306536,41
	336° 12' 46"	181,88		
525			366478,63	1306463,05
	336° 12' 50"	151,64		
526			366617,39	1306401,89
	336° 18' 49"	257,88		

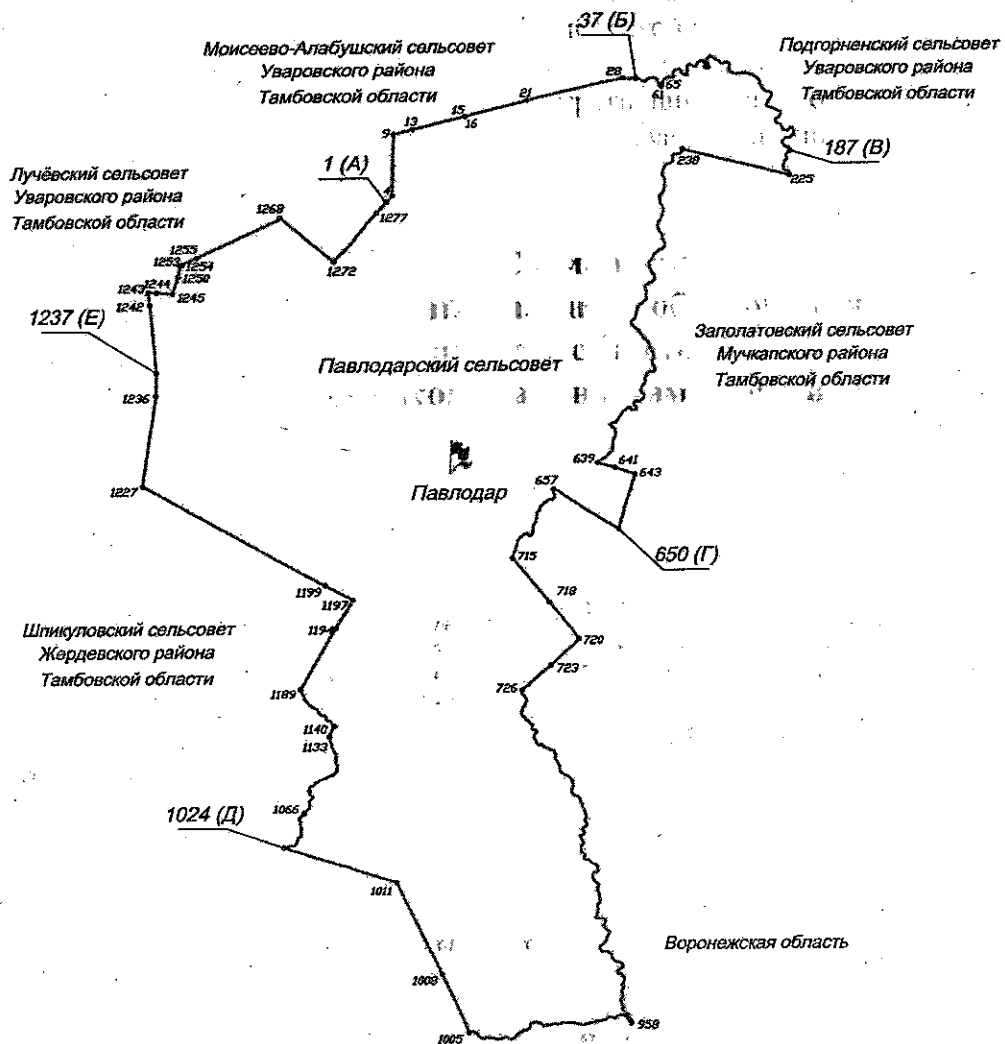
Название (номер) межевого знака	Дирекционные углы (град. мин. сек.)	Длина линии (м)	X координата	Y координата
527			366853,55	1306298,29
	271° 49' 1"	71,60		
528			366855,82	1306226,73
	268° 40' 14"	146,56		
529			366852,42	1306080,21
	250° 25' 54"	4,96		
530			366850,76	1306075,54
	265° 15' 56"	67,12		
531			366845,22	1306008,65
	206° 31' 4"	243,91		
532			366626,97	1305899,75
	220° 50' 23"	30,51		
533			366603,89	1305879,80
	239° 46' 11"	166,36		
534			366520,13	1305736,06
	310° 12' 47"	515,00		
535			366852,63	1305342,78
	204° 44' 47"	220,38		
536			366652,49	1305250,53
	190° 58' 34"	41,07		
537			366612,17	1305242,71
	205° 9' 53"	112,55		
538			366510,30	1305194,85
	182° 3' 0"	121,60		
539			366388,78	1305190,50
	195° 43' 33"	63,42		
540			366327,73	1305173,31
	227° 46' 27"	101,39		
541			366259,59	1305098,23
	252° 9' 33"	266,57		
542			366177,92	1304844,48
	273° 36' 58"	96,71		
543			366184,02	1304747,96
	274° 55' 24"	180,02		
544			366199,47	1304568,60
	4° 43' 35"	288,96		
545			366487,45	1304592,41
	254° 24' 14"	294,73		
546			366408,21	1304308,53
	253° 10' 13"	136,26		
547			366368,76	1304178,11
	250° 3' 17"	110,99		
548			366330,90	1304073,78
	292° 47' 15"	22,88		
549			366339,76	1304052,69
	329° 24' 17"	91,50		
550			366418,52	1304006,12
	328° 10' 46"	38,77		
551			366451,46	1303985,68
	342° 8' 36"	82,74		
552			366530,21	1303960,31
	341° 42' 3"	164,06		
553			366685,97	1303908,80

Название (номер) межевого знака	Дирекционные углы (град. мин. сек.)	Длина линии (м)	X координата	Y координата
	339° 41' 18"	130,85		
554			366808,68	1303863,38
	335° 17' 58"	156,29		
555			366950,67	1303798,07
	346° 31' 34"	220,17		
556			367164,78	1303746,77
	353° 15' 18"	77,40		
557			367241,64	1303737,68
	350° 30' 26"	107,87		
558			367348,03	1303719,89
	10° 10' 26"	45,01		
559			367392,33	1303727,84
	21° 31' 18"	57,79		
560			367446,09	1303749,04
	24° 45' 31"	75,05		
561			367514,24	1303780,47
	13° 33' 11"	109,84		
562			367621,02	1303806,21
	21° 33' 34"	98,92		
563			367713,02	1303842,56
	26° 58' 3"	73,85		
564			367778,84	1303876,05
	30° 59' 14"	46,17		
565			367818,42	1303899,82
	54° 20' 11"	50,74		
566			367848,00	1303941,04
	72° 13' 59"	127,19		
567			367886,81	1304062,16
	64° 18' 9"	139,71		
568			367947,39	1304188,05
	49° 8' 59"	173,94		
569			368061,16	1304319,62
	34° 4' 24"	55,96		
570			368107,51	1304350,97
	27° 47' 42"	279,00		
571			368354,32	1304481,07
	38° 29' 26"	159,74		
572			368479,35	1304580,49
	22° 29' 33"	60,51		
573			368535,26	1304603,64
	31° 36' 50"	99,91		
574			368620,34	1304656,01
	50° 3' 21"	64,51		
575			368661,76	1304705,47
	76° 3' 0"	55,36		
576			368675,09	1304759,20
	103° 1' 25"	104,15		
577			368651,62	1304860,67
	13° 31' 53"	93,86		
578			368742,87	1304882,63
	342° 11' 46"	66,62		
579			368806,30	1304862,26
	352° 57' 45"	74,76		

Название (номер) межевого знака	Дирекционные углы (град. мин. сек.)	Длина линии (м)	X координата	Y координата
580			368880,50	1304853,10
	21° 14' 7"	42,85		
581			368920,44	1304868,62
	31° 4' 24"	203,57		
582			369094,80	1304973,69
	22° 38' 32"	86,55		
583			369174,68	1305007,01
	56° 44' 3"	70,41		
584			369213,30	1305065,88
	92° 5' 51"	82,79		
585			369210,27	1305148,61
	87° 39' 1"	166,35		
586			369217,09	1305314,82
	48° 29' 46"	106,80		
587			369287,86	1305394,80
	17° 14' 12"	50,05		
588			369335,66	1305409,63
	5° 46' 54"	62,54		
589			369397,88	1305415,93
	32° 57' 31"	22,81		
1			369417,02	1305428,34

Приложение 7  
к Закону Тамбовской области «Об установлении границ  
муниципальных образований Уваровского района  
Тамбовской области и определении места нахождения  
их представительных органов и о признании  
утратившими силу отдельных положений некоторых  
законодательных актов Тамбовской области»

**Схема границ  
муниципального образования-  
Павлодарский сельсовет  
Уваровского района Тамбовской области**



**Описание границ  
муниципального образования - Павлодарский сельсовет  
Уваровского района Тамбовской области**

**I. Участок границы с муниципальным образованием – Моисеево-Алабушский сельсовет Уваровского района Тамбовской области (от А до Б)**

Граница с муниципальным образованием – Моисеево-Алабушский сельсовет Уваровского района Тамбовской области проходит:

- от т.1(А) до т.4 пересекает балку с ручьем;
- от т.4 до т.9 по суходолу;
- от т.9 до т.13 по суходолу;
- от т.13 до т.15 по северной стороне полевой дороги;
- от т.15 до т.16 пересекает автодорогу «Спирин-Павлодар-1-ая Александровка»;
- от т.16 до т.21 по южной стороне лесополосы;
- от т.21 до т.28 пересекает овраг Репный до середины притока р. Большая Алабушка;
- от т.28 до т.37(Б) по середине притока р. Большая Алабушка в овраге Репный до середины р. Большая Алабушка.

**II. Участок границы с муниципальным образованием — Подгорненский сельсовет Уваровского района Тамбовской области (от Б до В)**

Граница с муниципальным образованием - Подгорненский сельсовет Уваровского района Тамбовской области проходит:

- от т.37(Б) до т.61 по середине водной глади р. Большая Алабушка;
- от т.61 до т.65 пересекает автодорогу «Ч. Дворики-Масловка-Дмитриевка»;
- от т.65 до т.187(В) по середине водной глади р. Большая Алабушка.

**III. Участок границы с муниципальным образованием — Заполатовский сельсовет Мучкапского района Тамбовской области (от В до Г)**

Граница с муниципальным образованием - Заполатовский сельсовет Мучкапского района Тамбовской области проходит:

- от т.187(В) до т.225 по середине р. Большая Алабушка;
- от т.225 до т.238 по южной стороне лесополосы до р. Большая Алабушка;
- от т.238 до т.639 по середине р. Криуша;
- от т.639 до т.641 по меже до р. Криуша;
- от т.641 до т.643 по южной стороне лесополосы;
- от т.643 до т.650(Г) по западной стороне лесополосы.

**IV. Участок границы с муниципальным образованием — Воронежская область (от Г до Д)**

Граница с муниципальным образованием — Воронежская область проходит:

- от т.650(Г) до т.657 по меже до середины р. Криуша;
- от т.657 до т.715 по середине водной глади р. Криуша, далее по меже;



- от т.715 до т.718 по северо-восточной стороне полевой дороги, далее по северной стороне лесополосы;
- от т.718 до т.720 по северо-восточной стороне полевой дороги;
- от т.720 до т.723 по юго-восточной стороне полевой дороги;
- от т.723 до т.726 по меже через балку до середины р. Малая Алабушка;
- от т.726 до т.958 по середине р. Малая Алабушка;
- от т.958 до т.1005 по середине ручья;
- от т.1005 до т.1008 от середины ручья, пересекая балку, по меже;
- от т.1008 до т.1011 по восточной стороне полевой дороги;
- от т.1011 до т.1024(Д) по меже, пересекая овраг Кирпичный, до середины ручья.

**V. Участок границы с муниципальным образованием – Шпикуловский сельсовет Жердевского района Тамбовской области (от Д до Е)**

Граница с муниципальным образованием – Шпикуловский сельсовет Жердевского района Тамбовской области проходит:

- от т.1024(Д) до т.1066 по дну балки;
- от т.1066 до т.1133 по дну балки;
- от т.1133 до т.1140 по середине ручья;
- от т.1140 до т.1189 по середине р. Малая Алабушка;
- от т.1189 до т.1194 по меже;
- от т.1194 до т.1197 по юго-восточной стороне лесополосы;
- от т.1197 до т.1199 по грунтовой дороге;
- от т.1199 до т.1227 по северной стороне лесополосы;
- от т.1227 до т.1236 по восточной стороне лесополосы;
- от т.1236 до т.1237(Е) по западной стороне лесополосы.

**VI. Участок границы с муниципальным образованием — Лучёвский сельсовет Уваровского района Тамбовской области (от Е до А)**

Граница с муниципальным образованием — Лучёвский сельсовет Уваровского района Тамбовской области проходит:

- от т.1237(Е) до т.1242 по восточной стороне лесополосы;
- от т.1242 до т.1243 по пастбищному участку, далее по суходолу;
- от т.1243 до т.1244 по южной стороне лесополосы;
- от т.1244 до т.1245 вдоль пастбищного участка;
- от т.1244 до т.1250 по суходолу;
- от т.1250 до т.1253 пересекая балку с ручьем Криуша;
- от т.1253 до т.1254 пересекая балку от бровки оврага;
- от т.1254 до т.1255 по суходолу;
- от т.1255 до т.1268 по южной стороне лесополосы;
- от т.1268 до т.1272 по южной стороне лесополосы;
- от т.1272 до т.1277 по юго-восточной стороне лесополосы;
- от т.1277 до т.1(А) по северо-западной стороне полевой дороги.

**Каталог координат  
характерных точек границ муниципального образования -  
Павлодарский сельсовет Уваровского района Тамбовской области**

Название (номер) межевого знака	Дирекционные углы (град. мин. сек.)	Длина линии (м)	X координата	Y координата
1			326697,02	1290686,20
	41° 51' 2"	138,75		
2			326800,37	1290778,77
	40° 16' 56"	15,39		
3			326812,11	1290788,72
	42° 46' 33"	30,24		
4			326834,31	1290809,26
	2° 0' 43"	261,75		
5			327095,90	1290818,45
	1° 35' 54"	333,45		
6			327429,22	1290827,75
	1° 46' 41"	29,97		
7			327459,18	1290828,68
	359° 32' 25"	34,90		
8			327494,08	1290828,40
	1° 42' 52"	624,74		
9			328118,54	1290847,09
	76° 45' 35"	340,99		
10			328196,64	1291179,02
	75° 37' 20"	11,80		
11			328199,57	1291190,45
	75° 30' 32"	43,68		
12			328210,50	1291232,74
	71° 7' 17"	5,72		
13			328212,35	1291238,15
	75° 55' 51"	665,50		
14			328374,13	1291883,69
	76° 6' 50"	424,30		
15			328475,96	1292295,59
	78° 34' 36"	12,88		
16			328478,51	1292308,21
	76° 8' 8"	6,47		
17			328480,06	1292314,49
	76° 6' 32"	4,79		
18			328481,21	1292319,14
	77° 39' 25"	84,63		
19			328499,30	1292401,81
	75° 31' 25"	698,78		
20			328673,98	1293078,40
	75° 59' 43"	515,62		
21			328798,76	1293578,69
	75° 56' 53"	334,84		
22			328880,06	1293903,51
	76° 58' 47"	396,59		
23			328969,41	1294289,90

Название (номер) межевого знака	Дирекционные углы (град. мин. сек.)	Длина линии (м)	X координата	Y координата
	77° 48' 1"	447,62		
24			329064,00	1294727,41
	77° 26' 9"	628,87		
25			329200,80	1295341,22
	77° 28' 40"	96,12		
26			329221,64	1295435,05
	77° 28' 51"	83,82		
27			329239,81	1295516,88
	77° 27' 21"	36,23		
28			329247,68	1295552,25
	115° 51' 10"	20,50		
29			329238,74	1295570,70
	96° 35' 15"	34,78		
30			329234,75	1295605,25
	95° 43' 1"	54,51		
31			329229,32	1295659,49
	94° 57' 40"	40,70		
32			329225,80	1295700,04
	65° 6' 15"	23,18		
33			329235,56	1295721,07
	69° 5' 17"	32,42		
34			329247,13	1295751,35
	99° 51' 57"	22,88		
35			329243,21	1295773,89
	101° 4' 36"	24,10		
36			329238,58	1295797,54
	100° 56' 29"	24,39		
37			329233,95	1295821,49
	91° 46' 34"	34,85		
38			329232,87	1295856,32
	108° 8' 44"	58,86		
39			329214,54	1295912,25
	122° 9' 31"	44,41		
40			329190,90	1295949,85
	114° 52' 52"	36,67		
41			329175,47	1295983,12
	99° 56' 19"	19,58		
42			329172,09	1296002,41
	90° 0' 0"	11,57		
43			329172,09	1296013,98
	70° 38' 8"	18,91		
44			329178,36	1296031,82
	52° 17' 17"	26,81		
45			329194,76	1296053,03
	50° 35' 43"	34,96		
46			329216,95	1296080,04
	60° 14' 13"	31,10		
47			329232,39	1296107,04
	78° 21' 52"	33,47		
48			329239,14	1296139,82
	89° 8' 9"	63,66		
49			329240,10	1296203,47
	99° 15' 25"	44,95		

Название (номер) межевого знака	Дирекционные углы (град. мин. сек.)	Длина линии (м)	X координата	Y координата
50			329232,87	1296247,83
	115° 46' 22"	15,52		
51			329226,12	1296261,81
	134° 3' 55"	20,81		
52			329211,65	1296276,76
	174° 1' 33"	60,15		
53			329151,83	1296283,02
	144° 50' 4"	25,96		
54			329130,61	1296297,97
	153° 9' 17"	11,89		
55			329120,00	1296303,34
	185° 38' 29"	27,98		
56			329092,16	1296300,59
	182° 41' 33"	17,67		
57			329074,51	1296299,76
	155° 23' 23"	14,55		
58			329061,28	1296305,82
	126° 4' 44"	16,37		
59			329051,64	1296319,05
	91° 48' 53"	17,37		
60			329051,09	1296336,41
	74° 15' 7"	22,33		
61			329057,15	1296357,90
	65° 33' 37"	22,91		
62			329066,63	1296378,76
	2° 14' 17"	49,17		
63			329115,76	1296380,68
	2° 15' 53"	3,54		
64			329119,30	1296380,82
	2° 15' 38"	6,08		
65			329125,38	1296381,06
	20° 45' 10"	48,71		
66			329170,93	1296398,32
	35° 32' 22"	37,38		
67			329201,35	1296420,05
	61° 41' 36"	32,08		
68			329216,56	1296448,29
	73° 17' 54"	22,69		
69			329223,08	1296470,02
	45° 0' 32"	46,10		
70			329255,67	1296502,62
	85° 13' 12"	26,16		
71			329257,85	1296528,69
	101° 18' 36"	33,25		
72			329251,33	1296561,29
	103° 0' 2"	28,98		
73			329244,81	1296589,53
	90° 0' 0"	23,91		
74			329244,81	1296613,44
	49° 23' 33"	20,03		
75			329257,85	1296628,65
	356° 48' 35"	39,17		
76			329296,96	1296626,47

Название (номер) межевого знака	Дирекционные углы (град. мин. сек.)	Длина линии (м)	X координата	Y координата
	356° 59' 30"	41,35		
77			329338,25	1296624,30
	354° 47' 1"	33,00		
78			329371,11	1296621,30
	41° 9' 22"	34,28		
79			329396,92	1296643,86
	85° 36' 27"	28,33		
80			329399,09	1296672,11
	72° 38' 59"	36,42		
81			329409,95	1296706,87
	86° 37' 21"	37,00		
82			329412,13	1296743,81
	119° 3' 43"	22,38		
83			329401,26	1296763,37
	158° 19' 31"	54,61		
84			329350,51	1296783,54
	140° 8' 44"	32,96		
85			329325,21	1296804,66
	118° 37' 2"	54,45		
86			329299,13	1296852,46
	109° 25' 46"	39,17		
87			329286,10	1296889,40
	66° 49' 43"	16,54		
88			329292,61	1296904,61
	4° 46' 5"	52,33		
89			329344,76	1296908,96
	4° 30' 52"	82,84		
90			329427,34	1296915,48
	349° 59' 25"	37,51		
91			329464,28	1296908,96
	20° 32' 56"	37,12		
92			329499,04	1296921,99
	30° 4' 16"	21,79		
93			329517,90	1296932,91
	82° 24' 32"	32,47		
94			329522,19	1296965,10
	119° 44' 28"	55,37		
95			329494,72	1297013,18
	124° 56' 30"	38,22		
96			329472,83	1297044,51
	114° 56' 36"	25,44		
97			329462,10	1297067,58
	72° 35' 23"	4,24		
98			329463,37	1297071,63
	69° 28' 44"	21,19		
99			329470,80	1297091,48
	41° 11' 26"	23,10		
100			329488,18	1297106,69
	19° 17' 20"	46,04		
101			329531,64	1297121,90
	16° 23' 7"	22,37		
102			329553,10	1297128,21
	52° 39' 33"	11,19		

Название (номер) межевого знака	Дирекционные углы (град. мин. сек.)	Длина линии (м)	X координата	Y координата
103			329559,89	1297137,11
	73° 18' 38"	45,37		
104			329572,92	1297180,57
	79° 22' 46"	35,38		
105			329579,44	1297215,34
	34° 7' 46"	26,77		
106			329601,60	1297230,36
	118° 14' 35"	10,08		
107			329596,83	1297239,24
	143° 11' 38"	64,75		
108			329544,99	1297278,03
	192° 9' 38"	45,57		
109			329500,44	1297268,43
	190° 32' 32"	38,20		
110			329462,88	1297261,44
	139° 40' 42"	37,80		
111			329434,06	1297285,90
	90° 51' 41"	58,53		
112			329433,18	1297344,42
	62° 31' 8"	24,62		
113			329444,54	1297366,26
	339° 26' 57"	52,24		
114			329493,46	1297347,92
	314° 59' 11"	29,65		
115			329514,42	1297326,95
	344° 28' 32"	65,27		
116			329577,31	1297309,48
	17° 38' 56"	40,34		
117			329615,75	1297321,71
	29° 44' 54"	63,38		
118			329670,78	1297353,16
	68° 44' 39"	33,73		
119			329683,01	1297384,60
	116° 18' 29"	86,73		
120			329644,57	1297462,35
	127° 14' 10"	82,28		
121			329594,78	1297527,86
	108° 2' 9"	39,50		
122			329582,55	1297565,42
	135° 31' 25"	67,33		
123			329534,51	1297612,59
	96° 27' 25"	46,60		
124			329529,27	1297658,89
	64° 47' 51"	66,64		
125			329557,22	1297718,28
	101° 48' 59"	38,38		
126			329549,36	1297755,85
	151° 59' 47"	46,49		
127			329508,31	1297777,68
	182° 8' 18"	93,54		
128			329414,84	1297774,19
	175° 54' 56"	36,78		
129			329378,15	1297776,81

Название (номер) межевого знака	Дирекционные углы (град. мин. сек.)	Длина линии (м)	X координата	Y координата
	140° 3' 35"	48,99		
130			329340,59	1297808,26
	106° 41' 46"	54,72		
131			329324,87	1297860,67
	100° 32' 32"	76,41		
132			329310,89	1297935,79
	78° 52' 44"	104,16		
133			329330,98	1298037,99
	92° 51' 51"	87,46		
134			329326,61	1298125,34
	109° 3' 42"	74,87		
135			329302,16	1298196,10
	115° 19' 1"	161,38		
136			329233,15	1298341,98
	148° 46' 52"	67,41		
137			329175,50	1298376,92
	165° 24' 40"	9,81		
138			329166,01	1298379,39
	165° 20' 48"	63,05		
139			329105,01	1298395,34
	165° 19' 54"	6,59		
140			329098,63	1298397,01
	147° 15' 22"	11,76		
141			329088,74	1298403,37
	147° 14' 1"	78,62		
142			329022,63	1298445,92
	146° 13' 54"	56,92		
143			328975,31	1298477,56
	128° 55' 43"	28,95		
144			328957,12	1298500,08
	109° 2' 32"	104,42		
145			328923,05	1298598,79
	124° 6' 29"	32,71		
146			328904,71	1298625,87
	160° 12' 24"	23,21		
147			328882,87	1298633,73
	186° 47' 32"	36,95		
148			328846,18	1298629,36
	214° 58' 56"	23,98		
149			328826,53	1298615,61
	210° 27' 16"	138,32		
150			328707,29	1298545,50
	208° 17' 37"	38,69		
151			328673,22	1298527,16
	187° 19' 25"	8,94		
152			328664,35	1298526,02
	167° 37' 38"	33,84		
153			328631,30	1298533,27
	120° 35' 53"	21,49		
154			328620,36	1298551,77
	106° 33' 0"	41,42		
155			328608,55	1298591,47
	111° 48' 18"	28,89		

Название (номер) межевого знака	Дирекционные углы (град. мин. сек.)	Длина линии (м)	X координата	Y координата
156			328597,82	1298618,29
	105° 3' 6"	61,03		
157			328581,97	1298677,23
	122° 55' 16"	32,03		
158			328564,56	1298704,12
	116° 33' 39"	62,37		
159			328536,67	1298759,91
	112° 42' 49"	46,54		
160			328518,70	1298802,84
	130° 19' 33"	25,95		
161			328501,91	1298822,62
	176° 33' 32"	40,15		
162			328461,83	1298825,03
	214° 47' 48"	62,75		
163			328410,30	1298789,22
	231° 11' 49"	108,74		
164			328342,16	1298704,48
	169° 47' 3"	44,37		
165			328298,49	1298712,35
	118° 17' 33"	42,28		
166			328278,45	1298749,58
	114° 13' 21"	59,74		
167			328253,94	1298804,06
	139° 13' 53"	33,45		
168			328228,61	1298825,90
	158° 30' 52"	88,24		
169			328146,50	1298858,22
	116° 3' 3"	38,87		
170			328129,43	1298893,14
	102° 2' 47"	43,79		
171			328120,29	1298935,97
	86° 37' 40"	29,75		
172			328122,04	1298965,67
	45° 28' 18"	74,74		
173			328174,45	1299018,95
	92° 52' 2"	34,98		
174			328172,70	1299053,89
	159° 6' 59"	71,06		
175			328106,31	1299079,22
	170° 52' 14"	49,54		
176			328057,40	1299087,08
	219° 43' 0"	94,29		
177			327984,89	1299026,81
	241° 31' 45"	58,63		
178			327956,94	1298975,27
	271° 38' 46"	39,69		
179			327958,08	1298935,60
	271° 37' 39"	21,48		
180			327958,69	1298914,13
	222° 34' 21"	102,01		
181			327883,57	1298845,12
	173° 8' 35"	36,60		
182			327847,23	1298849,49



Название (номер) межевого знака	Дирекционные углы (град. мин. сек.)	Длина линии (м)	X координата	Y координата
	143° 36' 27"	63,59		
183			327796,04	1298887,22
	106° 18' 54"	92,66		
184			327770,01	1298976,15
	146° 43' 42"	33,43		
185			327742,06	1298994,49
	185° 9' 22"	31,05		
186			327711,14	1298991,70
	132° 43' 33"	13,72		
187			327701,83	1299001,78
	211° 45' 58"	21,07		
188			327683,92	1298990,69
	239° 25' 37"	17,85		
189			327674,84	1298975,32
	241° 21' 28"	15,79		
190			327667,27	1298961,46
	226° 33' 15"	64,92		
191			327622,63	1298914,33
	191° 16' 51"	7,72		
192			327615,06	1298912,82
	176° 15' 5"	11,62		
193			327603,46	1298913,58
	157° 56' 37"	11,26		
194			327593,02	1298917,81
	145° 29' 29"	10,68		
195			327584,22	1298923,86
	145° 25' 38"	12,42		
196			327573,99	1298930,91
	155° 16' 26"	6,19		
197			327568,37	1298933,50
	161° 33' 54"	7,75		
198			327561,02	1298935,95
	175° 12' 32"	6,94		
199			327554,10	1298936,53
	178° 39' 54"	18,46		
200			327535,65	1298936,96
	196° 32' 47"	11,13		
201			327524,98	1298933,79
	211° 37' 55"	12,36		
202			327514,46	1298927,31
	218° 35' 6"	27,47		
203			327492,99	1298910,18
	216° 14' 34"	24,85		
204			327472,95	1298895,49
	213° 48' 9"	18,39		
205			327457,67	1298885,26
	208° 18' 59"	12,44		
206			327446,72	1298879,36
	199° 1' 45"	21,65		
207			327426,25	1298872,30
	194° 15' 45"	23,95		
208			327403,04	1298866,40
	189° 17' 19"	15,18		

Название (номер) межевого знака	Дирекционные углы (град. мин. сек.)	Длина линии (м)	X координата	Y координата
209			327388,06	1298863,95
	180° 26' 46"	55,21		
210			327332,85	1298863,52
	176° 52' 0"	15,73		
211			327317,14	1298864,38
	164° 24' 33"	6,44		
212			327310,94	1298866,11
	152° 43' 18"	10,06		
213			327302,00	1298870,72
	127° 59' 12"	11,70		
214			327294,80	1298879,94
	121° 48' 48"	14,23		
215			327287,30	1298892,03
	108° 37' 21"	13,53		
216			327282,98	1298904,85
	101° 45' 58"	11,33		
217			327280,67	1298915,94
	91° 55' 17"	17,00		
218			327280,10	1298932,93
	88° 18' 30"	19,31		
219			327280,67	1298952,23
	102° 57' 19"	10,93		
220			327278,22	1298962,88
	123° 4' 7"	10,23		
221			327272,64	1298971,45
	150° 24' 14"	14,80		
222			327259,77	1298978,76
	173° 55' 50"	11,92		
223			327247,92	1298980,02
	182° 22' 51"	36,35		
224			327211,60	1298978,51
	165° 4' 12"	23,79		
225			327188,61	1298984,64
	284° 30' 16"	331,79		
226			327271,71	1298663,42
	284° 54' 58"	289,82		
227			327346,31	1298383,37
	284° 28' 40"	257,80		
228			327410,76	1298133,76
	283° 30' 0"	313,86		
229			327484,03	1297828,57
	283° 41' 54"	262,83		
230			327546,27	1297573,22
	284° 53' 53"	267,87		
231			327615,14	1297314,35
	283° 56' 44"	243,57		
232			327673,84	1297077,96
	284° 50' 28"	93,07		
233			327697,68	1296987,99
	285° 55' 24"	71,15		
234			327717,20	1296919,57
	283° 4' 5"	95,88		
235			327738,88	1296826,17

Название (номер) межевого знака	Дирекционные углы (град. мин. сек.)	Длина линии (м)	X координата	Y координата
	328° 53' 46"	7,01		
236			327744,88	1296822,55
	285° 53' 29"	14,61		
237			327748,88	1296808,50
	286° 37' 56"	26,24		
238			327756,39	1296783,36
	182° 58' 52"	20,00		
239			327736,42	1296782,32
	188° 48' 0"	21,60		
240			327715,08	1296779,01
	207° 1' 8"	31,06		
241			327687,41	1296764,90
	215° 30' 11"	17,36		
242			327673,28	1296754,82
	229° 17' 19"	20,33		
243			327660,02	1296739,41
	234° 18' 13"	12,60		
244			327652,67	1296729,18
	250° 24' 18"	13,75		
245			327648,06	1296716,23
	250° 21' 8"	19,27		
246			327641,58	1296698,08
	259° 24' 21"	10,99		
247			327639,56	1296687,28
	269° 24' 11"	14,40		
248			327639,41	1296672,88
	272° 42' 47"	24,51		
249			327640,57	1296648,40
	265° 15' 0"	31,51		
250			327637,97	1296617,00
	245° 51' 41"	10,56		
251			327633,65	1296607,36
	228° 9' 29"	16,43		
252			327622,69	1296595,12
	204° 51' 29"	13,51		
253			327610,43	1296589,44
	197° 5' 51"	8,13		
254			327602,66	1296587,05
	177° 52' 0"	15,58		
255			327587,09	1296587,63
	171° 27' 46"	22,30		
256			327565,04	1296590,94
	173° 55' 58"	34,06		
257			327531,17	1296594,54
	179° 17' 13"	11,25		
258			327519,92	1296594,68
	193° 41' 35"	19,43		
259			327501,04	1296590,08
	213° 0' 21"	17,18		
260			327486,63	1296580,72
	222° 56' 34"	17,34		
261			327473,94	1296568,91
	231° 18' 28"	11,07		

Название (номер) межевого знака	Дирекционные углы (град. мин. сек.)	Длина линии (м)	X координата	Y координата
262			327467,02	1296560,27
	244° 11' 33"	14,88		
263			327460,54	1296546,87
	249° 7' 9"	19,42		
264			327453,62	1296528,73
	256° 47' 36"	16,41		
265			327449,87	1296512,75
	254° 26' 27"	34,22		
266			327440,69	1296479,78
	255° 44' 1"	19,32		
267			327435,93	1296461,06
	233° 53' 51"	23,00		
268			327422,38	1296442,48
	226° 59' 54"	20,28		
269			327408,55	1296427,65
	214° 0' 37"	27,30		
270			327385,92	1296412,38
	214° 48' 47"	19,67		
271			327369,77	1296401,15
	197° 45' 15"	23,15		
272			327347,72	1296394,09
	210° 15' 0"	18,86		
273			327331,43	1296384,59
	209° 33' 53"	13,42		
274			327319,76	1296377,97
	197° 22' 54"	19,78		
275			327300,88	1296372,06
	190° 46' 13"	15,41		
276			327285,74	1296369,18
	198° 16' 44"	19,74		
277			327267,00	1296362,99
	195° 31' 54"	27,97		
278			327240,05	1296355,50
	185° 4' 3"	11,43		
279			327228,66	1296354,49
	171° 8' 1"	11,22		
280			327217,57	1296356,22
	155° 58' 18"	17,68		
281			327201,42	1296363,42
	143° 18' 52"	21,12		
282			327184,48	1296376,04
	147° 43' 36"	21,31		
283			327166,46	1296387,42
	152° 32' 30"	31,84		
284			327138,21	1296402,10
	158° 57' 17"	26,87		
285			327113,13	1296411,75
	164° 47' 17"	18,67		
286			327095,11	1296416,65
	179° 19' 31"	27,17		
287			327067,94	1296416,97
	183° 58' 9"	62,41		
288			327005,68	1296412,65

Название (номер) межевого знака	Дирекционные углы (град. мин. сек.)	Длина линии (м)	X координата	Y координата
	186° 16' 15"	47,42		
289			326958,54	1296407,47
	196° 27' 21"	23,90		
290			326935,62	1296400,70
	196° 45' 36"	23,48		
291			326913,14	1296393,93
	204° 37' 58"	34,88		
292			326881,43	1296379,39
	210° 26' 3"	30,42		
293			326855,20	1296363,98
	216° 19' 40"	29,17		
294			326831,70	1296346,70
	220° 46' 10"	38,82		
295			326802,30	1296321,35
	225° 33' 12"	39,53		
296			326774,62	1296293,13
	203° 12' 57"	13,17		
297			326762,52	1296287,94
	194° 32' 24"	7,45		
298			326755,31	1296286,07
	180° 0' 0"	11,53		
299			326743,78	1296286,07
	163° 7' 0"	18,37		
300			326726,20	1296291,40
	163° 53' 36"	24,91		
301			326702,27	1296298,31
	172° 51' 49"	18,59		
302			326683,82	1296300,62
	177° 6' 42"	14,29		
303			326669,55	1296301,34
	165° 44' 19"	32,72		
304			326637,84	1296309,40
	179° 28' 47"	15,42		
305			326622,42	1296309,54
	176° 53' 19"	10,69		
306			326611,75	1296310,12
	160° 33' 14"	5,20		
307			326606,85	1296311,85
	135° 14' 8"	12,04		
308			326598,30	1296320,33
	140° 37' 50"	4,54		
309			326594,79	1296323,21
	140° 36' 43"	16,34		
310			326582,16	1296333,58
	139° 37' 26"	22,89		
311			326564,72	1296348,41
	140° 18' 17"	13,31		
312			326554,48	1296356,91
	155° 9' 2"	15,09		
313			326540,79	1296363,25
	166° 3' 40"	25,70		
314			326515,85	1296369,44
	177° 53' 58"	35,19		

Название (номер) межевого знака	Дирекционные углы (град. мин. сек.)	Длина линии (м)	X координата	Y координата
315			326480,68	1296370,73
	179° 5' 6"	18,16		
316			326462,52	1296371,02
	194° 39' 10"	25,02		
317			326438,31	1296364,69
	189° 43' 50"	28,10		
318			326410,61	1296359,94
	192° 53' 52"	15,50		
319			326395,50	1296356,48
	206° 50' 48"	24,56		
320			326373,59	1296345,39
	205° 15' 30"	22,94		
321			326352,84	1296335,60
	201° 18' 24"	12,69		
322			326341,02	1296330,99
	190° 35' 4"	11,00		
323			326330,21	1296328,97
	213° 16' 35"	42,25		
324			326294,89	1296305,79
	211° 7' 32"	54,05		
325			326248,62	1296277,85
	211° 16' 24"	33,02		
326			326220,40	1296260,71
	197° 16' 28"	18,89		
327			326202,36	1296255,10
	196° 25' 30"	39,22		
328			326164,74	1296244,01
	183° 12' 29"	18,05		
329			326146,72	1296243,00
	171° 37' 50"	38,61		
330			326108,52	1296248,62
	163° 9' 52"	23,34		
331			326086,18	1296255,38
	151° 4' 40"	29,03		
332			326060,77	1296269,42
	141° 25' 40"	61,20		
333			326012,92	1296307,58
	144° 32' 33"	21,58		
334			325995,34	1296320,10
	146° 9' 34"	39,06		
335			325962,90	1296341,85
	151° 36' 53"	16,05		
336			325948,78	1296349,48
	163° 55' 57"	10,95		
337			325938,26	1296352,51
	187° 54' 29"	16,06		
338			325922,35	1296350,30
	181° 7' 37"	12,20		
339			325910,15	1296350,06
	167° 38' 28"	16,82		
340			325893,72	1296353,66
	168° 42' 6"	29,40		
341			325864,89	1296359,42

Название (номер) межевого знака	Дирекционные углы (град. мин. сек.)	Длина линии (м)	X координата	Y координата
	158° 44' 36"	14,45		
342			325851,42	1296364,66
	146° 10' 26"	10,51		
343			325842,69	1296370,51
	152° 11' 21"	11,72		
344			325832,32	1296375,98
	157° 14' 52"	40,96		
345			325794,55	1296391,82
	180° 52' 36"	28,10		
346			325766,45	1296391,39
	173° 1' 48"	20,19		
347			325746,41	1296393,84
	178° 48' 11"	13,40		
348			325733,01	1296394,12
	194° 48' 28"	9,55		
349			325723,78	1296391,68
	204° 56' 43"	9,18		
350			325715,46	1296387,81
	216° 29' 53"	24,97		
351			325695,39	1296372,96
	217° 53' 28"	15,71		
352			325682,99	1296363,31
	229° 10' 56"	15,22		
353			325673,04	1296351,79
	241° 15' 51"	8,38		
354			325669,01	1296344,44
	243° 24' 46"	11,60		
355			325663,82	1296334,07
	250° 3' 20"	8,88		
356			325660,79	1296325,72
	268° 7' 12"	13,11		
357			325660,36	1296312,62
	270° 21' 42"	23,76		
358			325660,51	1296288,86
	254° 23' 50"	12,86		
359			325657,05	1296276,47
	233° 34' 5"	10,20		
360			325650,99	1296268,26
	228° 58' 16"	21,95		
361			325636,58	1296251,70
	237° 24' 30"	16,06		
362			325627,93	1296238,17
	237° 58' 41"	25,82		
363			325614,24	1296216,28
	226° 33' 51"	22,02		
364			325599,10	1296200,29
	223° 42' 13"	23,13		
365			325582,38	1296184,31
	217° 41' 14"	17,67		
366			325568,40	1296173,51
	208° 20' 4"	28,82		
367			325543,03	1296159,83
	206° 56' 39"	37,19		

Название (номер) межевого знака	Дирекционные углы (град. мин. сек.)	Длина линии (м)	X координата	Y координата
368			325509,88	1296142,98
	212° 24' 29"	27,15		
369			325486,96	1296128,43
	205° 12' 56"	27,72		
370			325461,88	1296116,62
	212° 23' 11"	14,51		
371			325449,63	1296108,85
	216° 18' 58"	27,73		
372			325427,29	1296092,43
	223° 44' 18"	18,95		
373			325413,60	1296079,33
	215° 30' 11"	17,36		
374			325399,47	1296069,25
	204° 18' 1"	11,54		
375			325388,95	1296064,50
	192° 7' 47"	13,71		
376			325375,55	1296061,62
	181° 1' 45"	32,30		
377			325343,26	1296061,04
	175° 42' 7"	53,77		
378			325289,64	1296065,07
	165° 45' 0"	17,55		
379			325272,63	1296069,39
	160° 31' 17"	34,55		
380			325240,06	1296080,91
	170° 20' 48"	19,74		
381			325220,60	1296084,22
	156° 16' 26"	19,68		
382			325202,58	1296092,14
	140° 7' 35"	37,75		
383			325173,61	1296116,34
	137° 13' 28"	47,91		
384			325138,44	1296148,88
	153° 54' 1"	24,23		
385			325116,68	1296159,54
	159° 14' 32"	25,59		
386			325092,75	1296168,61
	170° 10' 47"	11,84		
387			325081,08	1296170,63
	184° 33' 46"	16,34		
388			325064,79	1296169,33
	200° 2' 51"	15,96		
389			325049,80	1296163,86
	210° 4' 35"	39,65		
390			325015,49	1296143,99
	215° 35' 49"	16,84		
391			325001,80	1296134,19
	235° 41' 48"	19,70		
392			324990,70	1296117,92
	237° 27' 36"	21,70		
393			324979,03	1296099,63
	244° 13' 36"	13,59		
394			324973,12	1296087,39



Название (номер) межевого знака	Дирекционные углы (град. мин. сек.)	Длина линии (м)	X координата	Y координата
	256° 5' 21"	14,39		
395			324969,66	1296073,42
	255° 26' 10"	19,49		
396			324964,76	1296054,56
	241° 35' 21"	13,75		
397			324958,22	1296042,47
	231° 55' 22"	10,44		
398			324951,78	1296034,25
	218° 37' 0"	10,14		
399			324943,86	1296027,92
	218° 38' 15"	12,00		
400			324934,49	1296020,43
	237° 49' 53"	5,95		
401			324931,32	1296015,39
	261° 1' 53"	7,44		
402			324930,16	1296008,04
	267° 46' 39"	11,09		
403			324929,73	1295996,96
	254° 24' 7"	7,48		
404			324927,72	1295989,76
	239° 17' 5"	9,89		
405			324922,67	1295981,26
	222° 58' 40"	11,82		
406			324914,02	1295973,20
	217° 28' 9"	10,90		
407			324905,37	1295966,57
	202° 36' 57"	11,23		
408			324895,00	1295962,25
	195° 55' 13"	9,44		
409			324885,92	1295959,66
	174° 54' 28"	8,11		
410			324877,84	1295960,38
	165° 50' 28"	29,43		
411			324849,30	1295967,58
	160° 15' 5"	24,00		
412			324826,71	1295975,69
	151° 14' 41"	28,44		
413			324801,78	1295989,37
	167° 37' 56"	14,66		
414			324787,46	1295992,51
	176° 28' 10"	11,69		
415			324775,79	1295993,23
	186° 43' 6"	78,81		
416			324697,52	1295984,01
	175° 42' 39"	48,13		
417			324649,52	1295987,61
	188° 7' 20"	10,19		
418			324639,43	1295986,17
	205° 14' 47"	11,47		
419			324629,06	1295981,28
	212° 35' 16"	12,83		
420			324618,25	1295974,37
	218° 59' 23"	17,63		

Название (номер) межевого знака	Дирекционные углы (град. мин. сек.)	Длина линии (м)	X координата	Y координата
421			324604,55	1295963,28
	229° 56' 47"	16,57		
422			324593,89	1295950,60
	230° 9' 10"	38,81		
423			324569,02	1295920,80
	237° 5' 18"	30,63		
424			324552,38	1295895,09
	236° 0' 55"	35,60		
425			324532,48	1295865,57
	230° 37' 30"	25,90		
426			324516,05	1295845,55
	217° 52' 51"	17,34		
427			324502,36	1295834,90
	219° 27' 32"	19,04		
428			324487,66	1295822,80
	208° 7' 58"	16,18		
429			324473,39	1295815,17
	202° 47' 28"	27,52		
430			324448,02	1295804,51
	189° 46' 5"	20,33		
431			324427,98	1295801,06
	193° 6' 41"	39,37		
432			324389,54	1295792,13
	194° 45' 59"	38,45		
433			324352,46	1295782,33
	201° 25' 1"	26,02		
434			324328,24	1295772,83
	204° 52' 2"	24,30		
435			324306,19	1295762,61
	192° 56' 4"	12,87		
436			324293,65	1295759,73
	184° 4' 23"	16,33		
437			324277,36	1295758,57
	188° 8' 12"	12,22		
438			324265,26	1295756,84
	204° 33' 33"	13,16		
439			324253,29	1295751,37
	212° 34' 9"	16,59		
440			324239,31	1295742,44
	212° 40' 27"	25,34		
441			324217,98	1295728,76
	212° 46' 23"	15,43		
442			324205,01	1295720,41
	230° 42' 56"	8,31		
443			324199,75	1295713,98
	263° 26' 43"	8,85		
444			324198,74	1295705,19
	258° 10' 38"	9,86		
445			324196,72	1295695,54
	240° 28' 55"	8,77		
446			324192,40	1295687,91
	227° 16' 16"	9,99		
447			324185,62	1295680,57

Название (номер) межевого знака	Дирекционные углы (град. мин. сек.)	Длина линии (м)	X координата	Y координата
	207° 47' 39"	8,96		
448			324177,69	1295676,39
	187° 3' 37"	17,57		
449			324160,25	1295674,23
	180° 46' 44"	21,33		
450			324138,92	1295673,94
	165° 33' 12"	9,82		
451			324129,41	1295676,39
	159° 29' 50"	20,16		
452			324110,53	1295683,45
	146° 47' 13"	14,99		
453			324097,99	1295691,66
	136° 46' 22"	35,20		
454			324072,34	1295715,77
	142° 15' 40"	29,54		
455			324048,98	1295733,85
	140° 28' 52"	11,77		
456			324039,90	1295741,34
	117° 6' 18"	28,47		
457			324026,93	1295766,68
	120° 23' 1"	23,37		
458			324015,11	1295786,84
	136° 21' 22"	17,33		
459			324002,57	1295798,80
	141° 9' 11"	11,48		
460			323993,63	1295806,00
	151° 52' 2"	6,70		
461			323987,72	1295809,16
	129° 59' 39"	5,83		
462			323983,97	1295813,63
	120° 57' 11"	9,24		
463			323979,22	1295821,55
	92° 23' 50"	10,52		
464			323978,78	1295832,06
	101° 25' 34"	11,61		
465			323976,48	1295843,44
	131° 57' 52"	5,61		
466			323972,73	1295847,61
	149° 4' 17"	8,41		
467			323965,52	1295851,93
	163° 55' 57"	10,95		
468			323955,00	1295854,96
	166° 56' 27"	14,65		
469			323940,73	1295858,27
	161° 2' 8"	19,51		
470			323922,28	1295864,61
	151° 29' 33"	16,89		
471			323907,44	1295872,67
	132° 31' 32"	7,04		
472			323902,68	1295877,86
	119° 0' 44"	9,22		
473			323898,21	1295885,92
	121° 36' 17"	13,19		

Название (номер) межевого знака	Дирекционные углы (град. мин. сек.)	Длина линии (м)	X координата	Y координата
474			323891,30	1295897,15
	139° 47' 38"	12,27		
475			323881,93	1295905,07
	141° 9' 59"	11,32		
476			323873,11	1295912,17
	161° 31' 20"	8,49		
477			323865,06	1295914,86
	174° 47' 41"	14,33		
478			323850,79	1295916,16
	167° 57' 3"	19,31		
479			323831,91	1295920,19
	150° 40' 18"	5,29		
480			323827,30	1295922,78
	130° 30' 33"	15,53		
481			323817,21	1295934,59
	122° 33' 4"	33,49		
482			323799,19	1295962,82
	125° 37' 1"	19,30		
483			323787,95	1295978,51
	129° 22' 39"	32,04		
484			323767,62	1296003,28
	143° 31' 51"	28,03		
485			323745,08	1296019,94
	160° 18' 5"	6,02		
486			323739,41	1296021,97
	160° 20' 39"	35,91		
487			323705,59	1296034,05
	161° 41' 59"	20,19		
488			323686,42	1296040,39
	168° 51' 48"	29,82		
489			323657,16	1296046,15
	161° 40' 53"	23,39		
490			323634,96	1296053,50
	152° 40' 22"	18,49		
491			323618,53	1296061,99
	142° 3' 45"	25,76		
492			323598,21	1296077,83
	148° 37' 14"	13,00		
493			323587,11	1296084,60
	161° 10' 13"	32,13		
494			323556,70	1296094,97
	157° 45' 8"	19,78		
495			323538,39	1296102,46
	148° 4' 29"	35,66		
496			323508,12	1296121,32
	162° 12' 23"	16,95		
497			323491,98	1296126,50
	177° 35' 2"	17,32		
498			323474,68	1296127,23
	167° 18' 37"	15,07		
499			323459,98	1296130,54
	164° 5' 8"	17,83		
500			323442,83	1296135,43

Название (номер) межевого знака	Дирекционные углы (град. мин. сек.)	Длина линии (м)	X координата	Y координата
	188° 45' 12"	17,94		
501			323425,10	1296132,70
	211° 56' 24"	15,80		
502			323411,69	1296124,34
	218° 51' 47"	22,03		
503			323394,54	1296110,52
	213° 6' 47"	12,39		
504			323384,16	1296103,75
	183° 4' 45"	18,62		
505			323365,57	1296102,75
	195° 59' 58"	20,39		
506			323345,97	1296097,13
	181° 23' 16"	11,97		
507			323334,00	1296096,84
	135° 0' 0"	4,07		
508			323331,12	1296099,72
	126° 8' 4"	7,48		
509			323326,71	1296105,76
	168° 0' 51"	6,98		
510			323319,88	1296107,21
	180° 25' 1"	20,61		
511			323299,27	1296107,06
	160° 56' 20"	8,39		
512			323291,34	1296109,80
	141° 39' 23"	14,15		
513			323280,24	1296118,58
	180° 20' 7"	23,93		
514			323256,31	1296118,44
	145° 54' 40"	27,49		
515			323233,54	1296133,85
	158° 21' 26"	30,86		
516			323204,86	1296145,23
	168° 17' 13"	26,21		
517			323179,20	1296150,55
	185° 13' 6"	17,37		
518			323161,90	1296148,97
	197° 43' 41"	18,46		
519			323144,32	1296143,35
	212° 54' 27"	12,19		
520			323134,09	1296136,73
	230° 3' 37"	12,59		
521			323126,01	1296127,08
	251° 49' 38"	11,06		
522			323122,56	1296116,57
	258° 50' 28"	11,16		
523			323120,40	1296105,62
	248° 13' 41"	10,87		
524			323116,37	1296095,53
	267° 32' 1"	11,85		
525			323115,86	1296083,69
	275° 48' 42"	17,48		
526			323117,63	1296066,30
	269° 22' 55"	23,18		

Название (номер) межевого знака	Дирекционные углы (град. мин. сек.)	Длина линии (м)	X координата	Y координата
527			323117,38	1296043,12
	253° 44' 58"	14,44		
528			323113,34	1296029,26
	231° 54' 47"	19,21		
529			323101,49	1296014,14
	218° 44' 45"	39,47		
530			323070,71	1295989,44
	216° 20' 32"	40,40		
531			323038,17	1295965,50
	211° 20' 36"	18,90		
532			323022,03	1295955,67
	194° 51' 7"	16,70		
533			323005,89	1295951,39
	178° 2' 35"	21,96		
534			322983,94	1295952,14
	175° 56' 46"	32,11		
535			322951,91	1295954,41
	183° 31' 7"	12,38		
536			322939,55	1295953,65
	200° 6' 24"	24,17		
537			322916,85	1295945,34
	209° 22' 0"	39,07		
538			322882,80	1295926,18
	211° 4' 34"	88,36		
539			322807,12	1295880,57
	204° 23' 18"	29,91		
540			322779,88	1295868,22
	195° 8' 20"	25,08		
541			322755,67	1295861,67
	183° 55' 45"	33,13		
542			322722,62	1295859,40
	177° 1' 22"	19,45		
543			322703,20	1295860,41
	146° 18' 36"	8,18		
544			322696,39	1295864,95
	118° 59' 45"	16,13		
545			322688,57	1295879,06
	125° 44' 55"	17,99		
546			322678,06	1295893,66
	139° 28' 38"	19,02		
547			322663,60	1295906,02
	157° 29' 25"	22,39		
548			322642,92	1295914,59
	163° 10' 6"	8,70		
549			322634,59	1295917,11
	180° 50' 51"	16,90		
550			322617,89	1295916,86
	201° 26' 0"	30,35		
551			322589,44	1295905,77
	211° 59' 10"	19,03		
552			322573,30	1295895,69
	228° 43' 12"	21,80		
553			322558,92	1295879,31

Название (номер) межевого знака	Дирекционные углы (град. мин. сек.)	Длина линии (м)	X координата	Y координата
	231° 19' 3"	27,44		
554			322541,77	1295857,89
	214° 58' 30"	27,70		
555			322519,07	1295842,01
	232° 54' 2"	15,48		
556			322509,73	1295829,66
	248° 5' 41"	10,24		
557			322505,91	1295820,16
	272° 6' 28"	7,89		
558			322506,20	1295812,28
	292° 26' 14"	12,55		
559			322510,99	1295800,68
	289° 43' 3"	25,43		
560			322519,57	1295776,74
	260° 50' 7"	7,91		
561			322518,31	1295768,93
	242° 5' 15"	19,40		
562			322509,23	1295751,79
	246° 16' 29"	22,57		
563			322500,15	1295731,13
	238° 34' 54"	12,10		
564			322493,84	1295720,80
	196° 42' 54"	10,54		
565			322483,75	1295717,77
	184° 34' 46"	12,65		
566			322471,14	1295716,76
	209° 7' 21"	9,82		
567			322462,56	1295711,98
	198° 26' 6"	14,36		
568			322448,94	1295707,44
	136° 41' 19"	6,24		
569			322444,40	1295711,72
	146° 18' 36"	9,09		
570			322436,84	1295716,76
	158° 37' 32"	6,23		
571			322431,04	1295719,03
	172° 52' 30"	8,14		
572			322422,96	1295720,04
	137° 4' 12"	9,98		
573			322415,65	1295726,84
	125° 9' 8"	21,09		
574			322403,51	1295744,08
	140° 54' 38"	18,95		
575			322388,80	1295756,03
	161° 31' 55"	5,46		
576			322383,62	1295757,76
	173° 42' 56"	11,33		
577			322372,36	1295759,00
	183° 51' 16"	7,44		
578			322364,94	1295758,50
	193° 28' 4"	8,80		
579			322356,38	1295756,45
	202° 0' 53"	6,48		

Название (номер) межевого знака	Дирекционные углы (град. мин. сек.)	Длина линии (м)	X координата	Y координата
580			322350,37	1295754,02
	201° 58' 54"	6,49		
581			322344,35	1295751,59
	230° 40' 50"	9,36		
582			322338,42	1295744,35
	251° 45' 50"	9,11		
583			322335,57	1295735,70
	267° 8' 15"	25,23		
584			322334,31	1295710,50
	257° 51' 43"	33,24		
585			322327,32	1295678,00
	264° 59' 34"	6,65		
586			322326,74	1295671,38
	304° 30' 50"	5,59		
587			322329,91	1295666,77
	320° 25' 28"	10,85		
588			322338,27	1295659,86
	332° 5' 23"	22,86		
589			322358,47	1295649,16
	319° 16' 56"	16,00		
590			322370,60	1295638,72
	293° 40' 22"	13,65		
591			322376,08	1295626,22
	287° 22' 21"	23,88		
592			322383,21	1295603,43
	264° 46' 54"	19,46		
593			322381,44	1295584,05
	243° 4' 13"	16,87		
594			322373,80	1295569,01
	218° 1' 43"	20,27		
595			322357,83	1295556,52
	214° 10' 28"	20,67		
596			322340,73	1295544,91
	237° 5' 59"	22,33		
597			322328,60	1295526,16
	254° 6' 26"	22,39		
598			322322,47	1295504,63
	245° 35' 2"	11,93		
599			322317,54	1295493,77
	204° 43' 0"	19,17		
600			322300,13	1295485,75
	225° 17' 42"	30,21		
601			322278,88	1295464,28
	206° 9' 50"	22,36		
602			322258,81	1295454,42
	231° 22' 4"	25,95		
603			322242,61	1295434,15
	195° 18' 26"	24,05		
604			322219,41	1295427,80
	208° 49' 47"	14,60		
605			322206,62	1295420,76
	232° 2' 21"	23,43		
606			322192,21	1295402,29



Название (номер) межевого знака	Дирекционные углы (град. мин. сек.)	Длина линии (м)	X координата	Y координата
	209° 54' 58"	43,15		
607			322154,81	1295380,77
	191° 35' 32"	19,11		
608			322136,09	1295376,93
	234° 26' 8"	37,14		
609			322114,49	1295346,72
	204° 0' 50"	26,02		
610			322090,72	1295336,13
	217° 59' 16"	25,83		
611			322070,36	1295320,23
	253° 4' 42"	28,38		
612			322062,10	1295293,08
	277° 23' 28"	37,39		
613			322066,91	1295256,00
	252° 48' 51"	22,78		
614			322060,18	1295234,24
	209° 57' 57"	27,67		
615			322036,21	1295220,42
	170° 40' 44"	23,34		
616			322013,18	1295224,20
	134° 4' 9"	28,73		
617			321993,20	1295244,84
	123° 47' 47"	71,77		
618			321953,28	1295304,48
	147° 33' 40"	17,65		
619			321938,38	1295313,95
	191° 37' 55"	28,62		
620			321910,35	1295308,18
	164° 7' 59"	19,06		
621			321892,02	1295313,39
	146° 28' 25"	20,40		
622			321875,01	1295324,66
	169° 1' 19"	26,41		
623			321849,08	1295329,69
	199° 15' 10"	43,64		
624			321807,88	1295315,30
	180° 0' 52"	39,49		
625			321768,39	1295315,29
	229° 3' 39"	23,17		
626			321753,21	1295297,79
	212° 54' 37"	32,82		
627			321725,66	1295279,96
	191° 18' 2"	47,82		
628			321678,77	1295270,59
	181° 54' 33"	45,02		
629			321633,77	1295269,09
	197° 22' 39"	59,63		
630			321576,86	1295251,28
	169° 22' 57"	33,92		
631			321543,52	1295257,53
	182° 2' 31"	58,38		
632			321485,18	1295255,45
	214° 41' 35"	16,48		

Название (номер) межевого знака	Дирекционные углы (град. мин. сек.)	Длина линии (м)	X координата	Y координата
633			321471,63	1295246,07
	261° 53' 1"	29,47		
634			321467,47	1295216,90
	216° 19' 31"	43,98		
635			321432,04	1295190,85
	222° 36' 51"	106,17		
636			321353,91	1295118,97
	253° 17' 35"	43,52		
637			321341,40	1295077,29
	229° 28' 37"	84,97		
638			321286,19	1295012,70
	234° 41' 2"	61,29		
639			321250,76	1294962,69
	108° 47' 0"	114,69		
640			321213,80	1295071,26
	106° 30' 50"	239,41		
641			321145,75	1295300,79
	109° 12' 8"	289,99		
642			321050,37	1295574,65
	109° 14' 35"	150,01		
643			321000,93	1295716,28
	197° 27' 52"	234,68		
644			320777,07	1295645,85
	197° 33' 16"	235,43		
645			320552,60	1295574,84
	201° 39' 57"	75,30		
646			320482,62	1295547,04
	117° 43' 27"	3,10		
647			320481,18	1295549,78
	197° 36' 22"	248,35		
648			320244,46	1295474,66
	196° 19' 3"	185,72		
649			320066,22	1295422,48
	196° 38' 44"	199,82		
650			319874,77	1295365,24
	303° 12' 48"	120,33		
651			319940,68	1295264,57
	301° 50' 8"	730,37		
652			320325,94	1294644,07
	302° 49' 39"	132,83		
653			320397,95	1294532,45
	302° 44' 13"	244,59		
654			320530,22	1294326,71
	302° 44' 17"	35,06		
655			320549,18	1294297,22
	305° 50' 19"	239,83		
656			320689,60	1294102,80
	288° 48' 18"	64,12		
657			320710,27	1294042,10
	186° 4' 6"	45,60		
658			320664,93	1294037,28
	176° 41' 33"	25,13		
659			320639,84	1294038,73

Название (номер) межевого знака	Дирекционные углы (град. мин. сек.)	Длина линии (м)	X координата	Y координата
	163° 18' 48"	35,24		
660			320606,08	1294048,85
	153° 49' 22"	31,71		
661			320577,62	1294062,84
	163° 56' 44"	29,61		
662			320549,16	1294071,03
	211° 24' 30"	10,17		
663			320540,48	1294065,73
	224° 58' 31"	16,37		
664			320528,90	1294054,16
	222° 29' 49"	15,71		
665			320517,32	1294043,55
	221° 3' 10"	19,82		
666			320502,37	1294030,53
	212° 44' 22"	8,02		
667			320495,62	1294026,19
	239° 42' 13"	13,40		
668			320488,86	1294014,62
	263° 31' 14"	21,36		
669			320486,45	1293993,40
	275° 19' 8"	20,82		
670			320488,38	1293972,67
	275° 7' 20"	19,38		
671			320490,11	1293953,37
	255° 2' 51"	10,46		
672			320487,41	1293943,26
	237° 59' 13"	31,84		
673			320470,53	1293916,26
	227° 58' 22"	78,54		
674			320417,95	1293857,92
	229° 10' 57"	102,58		
675			320350,90	1293780,29
	214° 36' 25"	24,62		
676			320330,64	1293766,31
	194° 2' 31"	23,86		
677			320307,49	1293760,52
	185° 29' 20"	25,20		
678			320282,41	1293758,11
	195° 25' 29"	14,51		
679			320268,42	1293754,25
	227° 6' 41"	9,21		
680			320262,15	1293747,50
	242° 11' 52"	10,36		
681			320257,32	1293738,34
	270° 0' 0"	11,09		
682			320257,32	1293727,25
	252° 10' 42"	14,18		
683			320252,98	1293713,75
	248° 12' 44"	7,79		
684			320250,09	1293706,52
	214° 12' 47"	14,58		
685			320238,03	1293698,32
	179° 13' 27"	36,18		

Название (номер) межевого знака	Дирекционные углы (град. мин. сек.)	Длина линии (м)	X координата	Y координата
686			320201,85	1293698,81
	177° 17' 14"	20,28		
687			320181,59	1293699,77
	190° 56' 15"	30,46		
688			320151,68	1293693,99
	188° 14' 30"	37,04		
689			320115,02	1293688,68
	193° 32' 58"	69,96		
690			320047,01	1293672,29
	209° 47' 53"	53,37		
691			320000,70	1293645,77
	217° 14' 44"	43,02		
692			319966,45	1293619,73
	198° 2' 48"	23,34		
693			319944,26	1293612,50
	189° 15' 18"	44,96		
694			319899,89	1293605,27
	183° 33' 4"	77,82		
695			319822,22	1293600,45
	188° 44' 59"	38,06		
696			319784,60	1293594,66
	201° 46' 27"	15,58		
697			319770,13	1293588,88
	231° 20' 4"	15,45		
698			319760,48	1293576,82
	255° 57' 30"	25,84		
699			319754,21	1293551,75
	270° 0' 0"	19,77		
700			319754,21	1293531,98
	281° 36' 10"	19,19		
701			319758,07	1293513,18
	309° 26' 24"	28,10		
702			319775,92	1293491,48
	324° 17' 39"	19,00		
703			319791,35	1293480,39
	290° 33' 41"	12,36		
704			319795,69	1293468,82
	274° 6' 35"	13,53		
705			319796,66	1293455,32
	265° 44' 21"	13,06		
706			319795,69	1293442,30
	236° 19' 17"	13,90		
707			319787,98	1293430,73
	242° 59' 18"	28,69		
708			319774,95	1293405,17
	229° 22' 45"	22,23		
709			319760,48	1293388,30
	223° 8' 33"	21,16		
710			319745,04	1293373,83
	222° 45' 49"	26,27		
711			319725,75	1293355,99
	225° 26' 23"	43,31		
712			319695,36	1293325,13

Название (номер) межевого знака	Дирекционные углы (град. мин. сек.)	Длина линии: (м)	X координата	Y координата
	223° 54' 25"	42,63		
713			319664,65	1293295,57
	198° 16' 30"	216,44		
714			319459,13	1293227,70
	198° 35' 59"	178,27		
715			319290,17	1293170,84
	139° 4' 25"	356,24		
716			319021,01	1293404,21
	140° 11' 44"	443,62		
717			318680,21	1293688,20
	141° 10' 29"	390,69		
718			318375,84	1293933,14
	141° 30' 2"	689,05		
719			317836,58	1294362,08
	142° 5' 10"	275,65		
720			317619,11	1294531,46
	224° 0' 35"	19,23		
721			317605,28	1294518,10
	224° 6' 31"	49,09		
722			317570,03	1294483,93
	227° 18' 37"	734,10		
723			317072,29	1293944,34
	231° 6' 18"	445,28		
724			316792,70	1293597,78
	228° 28' 35"	83,15		
725			316737,58	1293535,53
	228° 28' 29"	265,77		
726			316561,39	1293336,56
	182° 54' 32"	58,53		
727			316502,94	1293333,59
	144° 23' 58"	53,91		
728			316459,11	1293364,97
	135° 36' 53"	71,18		
729			316408,24	1293414,76
	151° 55' 49"	36,79		
730			316375,78	1293432,07
	175° 24' 54"	27,15		
731			316348,72	1293434,24
	197° 52' 29"	35,25		
732			316315,17	1293423,42
	208° 49' 37"	24,70		
733			316293,53	1293411,51
	201° 1' 55"	30,15		
734			316265,39	1293400,69
	219° 17' 3"	46,15		
735			316229,67	1293371,47
	203° 58' 5"	42,64		
736			316190,71	1293354,15
	220° 35' 20"	19,95		
737			316175,56	1293341,17
	191° 18' 57"	38,63		
738			316137,68	1293333,59
	205° 0' 47"	35,83		

Название (номер) межевого знака	Дирекционные углы (град. мин. сек.)	Длина линии (м)	X координата	Y координата
739			316105,21	1293318,44
	171° 52' 2"	30,61		
740			316074,91	1293322,77
	145° 50' 28"	36,62		
741			316044,61	1293343,33
	127° 52' 56"	49,36		
742			316014,30	1293382,29
	133° 57' 38"	42,09		
743			315985,08	1293412,59
	176° 9' 28"	16,27		
744			315968,85	1293413,68
	190° 19' 34"	12,11		
745			315956,94	1293411,51
	131° 36' 29"	13,03		
746			315948,29	1293421,25
	104° 2' 10"	40,16		
747			315938,55	1293460,21
	135° 0' 0"	12,25		
748			315929,89	1293468,87
	184° 4' 39"	15,19		
749			315914,74	1293467,79
	135° 41' 43"	63,52		
750			315869,28	1293512,16
	93° 27' 38"	35,79		
751			315867,12	1293547,88
	153° 27' 9"	14,52		
752			315854,13	1293554,37
	197° 27' 14"	39,71		
753			315816,25	1293542,46
	188° 31' 34"	43,77		
754			315772,96	1293535,97
	151° 10' 23"	24,70		
755			315751,32	1293547,88
	97° 30' 32"	41,48		
756			315745,90	1293589,00
	117° 28' 6"	60,99		
757			315717,77	1293643,11
	191° 16' 58"	16,56		
758			315701,53	1293639,87
	215° 57' 46"	112,68		
759			315610,33	1293573,70
	167° 53' 25"	16,02		
760			315594,67	1293577,06
	147° 16' 29"	72,97		
761			315533,28	1293616,51
	165° 34' 50"	91,00		
762			315445,15	1293639,17
	126° 2' 1"	34,25		
763			315425,00	1293666,87
	94° 4' 22"	35,34		
764			315422,49	1293702,12
	8° 8' 21"	17,80		
765			315440,11	1293704,64

Название (номер) межевого знака	Дирекционные углы (град. мин. сек.)	Длина линии (м)	X координата	Y координата
	74° 43' 45"	28,70		
766			315447,67	1293732,33
	158° 57' 58"	35,08		
767			315414,93	1293744,92
	116° 33' 54"	61,94		
768			315387,23	1293800,32
	120° 4' 17"	55,28		
769			315359,53	1293848,16
	119° 28' 13"	66,53		
770			315326,80	1293906,08
	108° 26' 6"	79,63		
771			315301,62	1293981,62
	152° 47' 9"	99,10		
772			315213,49	1294026,94
	200° 33' 18"	64,54		
773			315153,06	1294004,28
	151° 23' 36"	94,65		
774			315069,96	1294049,60
	156° 11' 37"	93,57		
775			314984,35	1294087,37
	175° 45' 38"	68,18		
776			314916,36	1294092,41
	159° 26' 42"	64,54		
777			314855,93	1294115,07
	118° 26' 13"	68,73		
778			314823,20	1294175,51
	124° 23' 17"	45,54		
779			314797,48	1294213,09
	112° 22' 50"	61,72		
780			314773,98	1294270,16
	140° 35' 58"	37,32		
781			314745,14	1294293,85
	133° 14' 26"	41,22		
782			314716,90	1294323,88
	159° 22' 1"	50,54		
783			314669,60	1294341,69
	147° 32' 42"	46,06		
784			314630,73	1294366,41
	171° 52' 41"	39,57		
785			314591,56	1294372,00
	203° 14' 36"	95,94		
786			314503,41	1294334,14
	177° 26' 6"	70,83		
787			314432,65	1294337,31
	156° 36' 52"	49,10		
788			314387,58	1294356,80
	105° 26' 59"	36,68		
789			314377,81	1294392,15
	108° 26' 28"	58,39		
790			314359,34	1294447,54
	126° 54' 50"	44,34		
791			314332,71	1294482,99
	141° 3' 45"	38,03		

Название (номер) межевого знака	Дирекционные углы (град. мин. сек.)	Длина линии (м)	X координата	Y координата
792			314303,13	1294506,89
	165° 24' 53"	85,82		
793			314220,08	1294528,50
	137° 43' 27"	50,74		
794			314182,54	1294562,63
	186° 4' 27"	53,77		
795			314129,07	1294556,94
	136° 38' 24"	28,17		
796			314108,59	1294576,28
	150° 47' 50"	44,31		
797			314069,91	1294597,90
	166° 36' 39"	73,67		
798			313998,24	1294614,96
	162° 18' 54"	82,39		
799			313919,74	1294639,99
	217° 17' 43"	60,07		
800			313871,95	1294603,59
	168° 6' 46"	44,18		
801			313828,72	1294612,69
	144° 54' 4"	51,44		
802			313786,63	1294642,27
	164° 45' 30"	25,94		
803			313761,60	1294649,09
	211° 9' 35"	57,17		
804			313712,68	1294619,51
	245° 13' 29"	65,15		
805			313685,38	1294560,36
	199° 17' 56"	24,12		
806			313662,62	1294552,39
	143° 7' 38"	39,81		
807			313630,77	1294576,28
	127° 18' 4"	30,03		
808			313612,57	1294600,17
	175° 13' 46"	13,71		
809			313598,91	1294601,31
	225° 0' 0"	67,57		
810			313551,13	1294553,53
	245° 46' 18"	49,91		
811			313530,65	1294508,02
	220° 55' 24"	22,58		
812			313513,59	1294493,23
	153° 25' 14"	17,81		
813			313497,66	1294501,20
	142° 12' 33"	70,55		
814			313441,91	1294544,43
	150° 6' 12"	52,48		
815			313396,41	1294570,59
	182° 16' 31"	28,46		
816			313367,97	1294569,46
	225° 0' 0"	33,79		
817			313344,08	1294545,57
	216° 52' 32"	39,83		
818			313312,22	1294521,67



Название (номер) межевого знака	Дирекционные углы (град. мин. сек.)	Длина линии (м)	X координата	Y координата
	197° 20' 33"	38,14		
819			313275,81	1294510,30
	175° 55' 24"	31,93		
820			313243,96	1294512,57
	169° 16' 40"	42,84		
821			313201,87	1294520,54
	152° 15' 36"	24,43		
822			313180,25	1294531,91
	115° 0' 1"	18,83		
823			313172,29	1294548,98
	127° 41' 32"	63,26		
824			313133,61	1294599,04
	176° 50' 31"	20,51		
825			313113,13	1294600,17
	199° 31' 45"	37,42		
826			313077,86	1294587,66
	188° 7' 24"	24,13		
827			313053,97	1294584,25
	125° 12' 51"	23,67		
828			313040,32	1294603,59
	100° 14' 7"	83,23		
829			313025,53	1294685,50
	141° 51' 25"	20,25		
830			313009,60	1294698,01
	139° 8' 19"	55,65		
831			312967,51	1294734,42
	115° 42' 30"	34,09		
832			312952,72	1294765,14
	119° 15' 16"	97,79		
833			312904,93	1294850,46
	144° 14' 31"	35,05		
834			312876,49	1294870,94
	186° 31' 7"	40,08		
835			312836,67	1294866,39
	162° 54' 0"	30,95		
836			312807,09	1294875,49
	192° 58' 0"	15,18		
837			312792,30	1294872,08
	232° 15' 33"	44,60		
838			312765,00	1294836,81
	272° 36' 28"	25,06		
839			312766,14	1294811,78
	253° 43' 31"	28,44		
840			312758,17	1294784,48
	211° 37' 33"	34,73		
841			312728,60	1294766,27
	197° 13' 24"	34,55		
842			312695,60	1294756,04
	180° 0' 0"	31,85		
843			312663,75	1294756,04
	164° 3' 51"	41,41		
844			312623,93	1294767,41
	145° 57' 12"	50,80		

Название (номер) межевого знака	Дирекционные углы (град. мин. сек.)	Длина линии (м)	X координата	Y координата
845			312581,84	1294795,85
	127° 18' 58"	30,04		
846			312563,63	1294819,74
	128° 13' 45"	47,80		
847			312534,05	1294857,29
	140° 36' 44"	20,90		
848			312517,90	1294870,55
	140° 35' 30"	20,32		
849			312502,20	1294883,45
	187° 25' 26"	26,39		
850			312476,03	1294880,04
	210° 57' 50"	26,53		
851			312453,28	1294866,39
	261° 52' 36"	24,13		
852			312449,87	1294842,50
	175° 35' 33"	14,83		
853			312435,08	1294843,64
	151° 49' 57"	36,14		
854			312403,22	1294860,70
	167° 16' 56"	36,16		
855			312367,95	1294868,66
	161° 33' 41"	50,37		
856			312320,17	1294884,59
	167° 11' 28"	77,00		
857			312245,09	1294901,66
	174° 36' 34"	60,57		
858			312184,79	1294907,35
	202° 15' 0"	27,04		
859			312159,76	1294897,11
	212° 10' 12"	83,33		
860			312089,22	1294852,74
	188° 7' 48"	32,17		
861			312057,37	1294848,19
	167° 54' 13"	48,86		
862			312009,59	1294858,43
	178° 34' 40"	45,52		
863			311964,08	1294859,56
	198° 26' 6"	32,38		
864			311933,36	1294849,32
	185° 59' 48"	21,73		
865			311911,75	1294847,05
	206° 33' 54"	25,45		
866			311888,99	1294835,67
	213° 41' 24"	49,22		
867			311848,04	1294808,37
	184° 24' 27"	14,83		
868			311833,25	1294807,23
	146° 19' 11"	32,82		
869			311805,94	1294825,43
	94° 13' 34"	30,80		
870			311803,67	1294856,15
	84° 30' 22"	59,43		
871			311809,36	1294915,31

Название (номер) межевого знака	Дирекционные углы (град. мин. сек.)	Длина линии (м)	X координата	Y координата
	96° 4' 27"	53,77		
872			311803,67	1294968,78
	126° 1' 19"	30,95		
873			311785,47	1294993,81
	146° 58' 0"	27,14		
874			311762,71	1295008,60
	189° 52' 0"	26,55		
875			311736,55	1295004,05
	217° 45' 4"	44,61		
876			311701,28	1294976,74
	203° 28' 0"	28,53		
877			311675,11	1294965,37
	171° 28' 31"	23,00		
878			311652,36	1294968,78
	153° 26' 6"	22,90		
879			311631,88	1294979,02
	133° 18' 43"	109,45		
880			311556,80	1295058,66
	141° 49' 28"	28,09		
881			311534,72	1295076,02
	182° 8' 44"	37,40		
882			311497,35	1295074,62
	211° 27' 7"	43,68		
883			311460,09	1295051,83
	212° 1' 0"	32,20		
884			311432,79	1295034,76
	200° 51' 9"	25,56		
885			311408,90	1295025,66
	189° 27' 32"	27,69		
886			311381,59	1295021,11
	195° 47' 59"	62,66		
887			311321,30	1295004,05
	217° 41' 32"	31,63		
888			311296,27	1294984,71
	236° 29' 55"	96,87		
889			311242,80	1294903,93
	219° 5' 55"	23,45		
890			311224,60	1294889,14
	188° 7' 12"	24,14		
891			311200,70	1294885,73
	156° 22' 38"	19,86		
892			311182,50	1294893,69
	147° 9' 56"	41,98		
893			311147,23	1294916,45
	177° 17' 31"	23,92		
894			311123,34	1294917,58
	142° 6' 20"	12,98		
895			311113,10	1294925,55
	97° 34' 45"	17,21		
896			311110,83	1294942,61
	68° 50' 34"	37,82		
897			311124,48	1294977,88
	91° 28' 18"	44,38		

Название (номер) межевого знака	Дирекционные углы (град. мин. сек.)	Длина линии (м)	X координата	Y координата
898			311123,34	1295022,25
	113° 42' 24"	50,94		
899			311102,86	1295068,89
	124° 29' 45"	44,18		
900			311077,84	1295105,30
	156° 2' 34"	22,41		
901			311057,36	1295114,40
	173° 39' 57"	30,91		
902			311026,64	1295117,81
	164° 44' 14"	51,89		
903			310976,58	1295131,47
	145° 0' 33"	41,66		
904			310942,45	1295155,36
	128° 59' 30"	30,74		
905			310923,11	1295179,25
	109° 38' 45"	33,82		
906			310911,74	1295211,10
	99° 28' 15"	55,36		
907			310902,63	1295265,71
	108° 25' 30"	35,97		
908			310891,26	1295299,84
	131° 21' 3"	37,89		
909			310866,23	1295328,28
	143° 50' 13"	36,64		
910			310836,65	1295349,90
	169° 49' 37"	22,53		
911			310814,47	1295353,88
	221° 59' 24"	45,92		
912			310780,34	1295323,16
	234° 19' 3"	81,93		
913			310732,55	1295256,61
	226° 44' 22"	39,84		
914			310705,25	1295227,60
	180° 24' 21"	33,89		
915			310671,36	1295227,36
	121° 13' 8"	29,27		
916			310656,19	1295252,39
	75° 57' 50"	18,76		
917			310660,74	1295270,59
	64° 12' 0"	26,12		
918			310672,11	1295294,11
	105° 57' 1"	16,56		
919			310667,56	1295310,03
	159° 26' 20"	12,96		
920			310655,43	1295314,58
	199° 47' 2"	20,15		
921			310636,47	1295307,76
	195° 14' 58"	17,30		
922			310619,78	1295303,21
	126° 50' 59"	11,37		
923			310612,96	1295312,31
	84° 29' 6"	23,62		
924			310615,23	1295335,82

Название (номер) межевого знака	Дирекционные углы (град. мин. сек.)	Длина линии (м)	X координата	Y координата
	109° 26' 32"	13,67		
925			310610,68	1295348,71
	143° 40' 40"	32,01		
926			310584,89	1295367,67
	171° 24' 41"	40,65		
927			310544,70	1295373,74
	190° 36' 33"	37,04		
928			310508,29	1295366,92
	207° 36' 22"	37,66		
929			310474,92	1295349,47
	208° 7' 51"	36,99		
930			310442,30	1295332,03
	188° 26' 50"	20,69		
931			310421,83	1295328,99
	173° 52' 23"	21,36		
932			310400,59	1295331,27
	150° 16' 11"	24,46		
933			310379,35	1295343,40
	189° 51' 22"	35,40		
934			310344,47	1295337,34
	198° 2' 59"	71,00		
935			310276,96	1295315,34
	170° 13' 16"	22,31		
936			310254,97	1295319,13
	154° 2' 33"	31,21		
937			310226,91	1295332,79
	173° 17' 57"	25,97		
938			310201,12	1295335,82
	196° 42' 39"	23,75		
939			310178,37	1295328,99
	218° 48' 28"	44,77		
940			310143,48	1295300,93
	211° 42' 10"	30,31		
941			310117,69	1295285,00
	178° 1' 17"	22,01		
942			310095,69	1295285,76
	153° 6' 29"	60,38		
943			310041,84	1295313,07
	149° 57' 43"	72,72		
944			309978,89	1295349,47
	171° 27' 9"	15,34		
945			309963,72	1295351,75
	225° 1' 5"	22,52		
946			309947,80	1295335,82
	212° 16' 22"	17,04		
947			309933,39	1295326,72
	176° 18' 3"	23,56		
948			309909,88	1295328,24
	134° 24' 57"	52,02		
949			309873,47	1295365,40
	130° 44' 3"	36,03		
950			309849,96	1295392,70
	111° 14' 58"	29,30		

Название (номер) межевого знака	Дирекционные углы (град. мин. сек.)	Длина линии (м)	X координата	Y координата
951			309839,34	1295420,01
	116° 33' 54"	22,05		
952			309829,48	1295439,73
	158° 11' 55"	24,50		
953			309806,73	1295448,83
	183° 35' 1"	24,32		
954			309782,46	1295447,31
	137° 43' 53"	22,55		
955			309765,77	1295462,48
	159° 16' 11"	30,00		
956			309737,71	1295473,10
	135° 37' 51"	48,81		
957			309702,82	1295507,23
	176° 58' 25"	57,39		
958			309645,51	1295510,26
	318° 6' 57"	88,46		
959			309711,37	1295451,20
	320° 35' 34"	106,44		
960			309793,61	1295383,63
	282° 27' 31"	86,77		
961			309812,33	1295298,90
	251° 29' 35"	75,52		
962			309788,36	1295227,29
	221° 25' 45"	69,14		
963			309736,52	1295181,54
	270° 49' 30"	50,01		
964			309737,24	1295131,54
	334° 16' 13"	25,15		
965			309759,90	1295120,62
	280° 41' 38"	58,36		
966			309770,73	1295063,27
	227° 22' 20"	65,43		
967			309726,42	1295015,13
	252° 4' 12"	69,97		
968			309704,88	1294948,56
	258° 26' 17"	168,94		
969			309671,02	1294783,05
	258° 33' 38"	24,30		
970			309666,20	1294759,23
	258° 33' 24"	63,96		
971			309653,51	1294696,54
	254° 38' 16"	80,70		
972			309632,13	1294618,72
	255° 9' 44"	106,45		
973			309604,87	1294515,82
	280° 17' 26"	86,32		
974			309620,29	1294430,89
	280° 17' 3"	4,93		
975			309621,17	1294426,04
	289° 26' 51"	121,34		
976			309661,57	1294311,62
	271° 23' 19"	127,51		
977			309664,66	1294184,15

Название (номер) межевого знака	Дирекционные углы (град. мин. сек.)	Длина линии (м)	X координата	Y координата
	265° 47' 10"	85,33		
978			309658,39	1294099,05
	254° 19' 31"	105,60		
979			309629,86	1293997,38
	270° 49' 39"	96,25		
980			309631,25	1293901,14
	252° 5' 5"	73,92		
981			309608,51	1293830,80
	270° 50' 6"	70,00		
982			309609,53	1293760,81
	245° 13' 6"	66,54		
983			309581,64	1293700,40
	317° 45' 17"	78,71		
984			309639,91	1293647,48
	295° 31' 59"	68,79		
985			309669,56	1293585,41
	272° 24' 16"	91,29		
986			309673,39	1293494,20
	240° 56' 32"	67,76		
987			309640,48	1293434,97
	191° 58' 55"	90,46		
988			309551,99	1293416,19
	244° 15' 36"	36,34		
989			309536,21	1293383,46
	243° 38' 22"	140,40		
990			309473,87	1293257,66
	255° 45' 6"	45,18		
991			309462,75	1293213,87
	229° 7' 58"	89,48		
992			309404,20	1293146,20
	224° 31' 16"	78,67		
993			309348,11	1293091,04
	257° 23' 37"	96,13		
994			309327,13	1292997,23
	305° 34' 42"	69,03		
995			309367,29	1292941,09
	272° 54' 4"	52,56		
996			309369,95	1292888,60
	242° 15' 58"	72,14		
997			309336,38	1292824,75
	262° 37' 44"	85,74		
998			309325,38	1292739,72
	288° 1' 43"	118,19		
999			309361,96	1292627,33
	273° 34' 13"	105,18		
1000			309368,51	1292522,35
	258° 51' 43"	101,98		
1001			309348,81	1292422,29
	312° 40' 35"	61,05		
1002			309390,19	1292377,41
	323° 17' 38"	87,50		
1003			309460,34	1292325,11
	291° 12' 44"	87,06		

Название (номер) межевого знака	Дирекционные углы (град. мин. сек.)	Длина линии (м)	X координата	Y координата
1004			309491,84	1292243,95
	253° 36' 59"	75,80		
1005			309470,46	1292171,23
	337° 4' 58"	654,00		
1006			310072,84	1291916,56
	334° 54' 55"	144,38		
1007			310203,60	1291855,35
	334° 55' 1"	525,13		
1008			310679,21	1291632,73
	334° 57' 56"	815,22		
1009			311417,84	1291287,76
	334° 57' 59"	490,98		
1010			311862,70	1291080,00
	334° 50' 17"	806,01		
1011			312592,23	1290737,30
	319° 29' 33"	3,97		
1012			312595,25	1290734,72
	287° 48' 13"	308,55		
1013			312689,59	1290440,95
	287° 54' 2"	121,03		
1014			312726,79	1290325,78
	287° 50' 35"	206,94		
1015			312790,20	1290128,79
	288° 53' 12"	246,31		
1016			312869,93	1289895,74
	291° 21' 12"	4,04		
1017			312871,40	1289891,98
	290° 1' 25"	139,16		
1018			312919,05	1289761,23
	287° 49' 1"	272,64		
1019			313002,47	1289501,67
	288° 44' 32"	274,09		
1020			313090,54	1289242,11
	288° 8' 53"	118,08		
1021			313127,32	1289129,90
	288° 26' 6"	5,98		
1022			313129,21	1289124,23
	288° 23' 17"	521,51		
1023			313293,72	1288629,35
	288° 24' 16"	154,31		
1024			313342,44	1288482,93
	73° 39' 32"	16,70		
1025			313347,14	1288498,96
	74° 29' 35"	35,53		
1026			313356,64	1288533,20
	73° 17' 19"	31,86		
1027			313365,80	1288563,71
	86° 5' 21"	14,95		
1028			313366,82	1288578,63
	85° 28' 29"	34,35		
1029			313369,53	1288612,87
	51° 17' 38"	7,74		
1030			313374,37	1288618,91



Название (номер) межевого знака	Дирекционные углы (град. мин. сек.)	Длина линии (м)	X координата	Y координата
	90° 0' 0"	13,89		
1031			313374,37	1288632,80
	83° 40' 7"	21,49		
1032			313376,74	1288654,16
	87° 39' 20"	16,62		
1033			313377,42	1288670,77
	83° 38' 33"	18,42		
1034			313379,46	1288689,08
	69° 25' 32"	14,48		
1035			313384,55	1288702,64
	78° 41' 58"	12,09		
1036			313386,92	1288714,50
	61° 52' 56"	2,97		
1037			313388,32	1288717,12
	47° 36' 59"	13,32		
1038			313397,30	1288726,96
	37° 15' 32"	19,74		
1039			313413,01	1288738,91
	32° 23' 51"	35,78		
1040			313443,22	1288758,08
	21° 21' 43"	29,79		
1041			313470,96	1288768,93
	13° 25' 8"	57,40		
1042			313526,79	1288782,25
	24° 33' 10"	14,39		
1043			313539,88	1288788,23
	42° 16' 34"	15,92		
1044			313551,66	1288798,94
	52° 21' 13"	40,88		
1045			313576,63	1288831,31
	32° 42' 11"	19,32		
1046			313592,89	1288841,75
	15° 44' 33"	24,84		
1047			313616,80	1288848,49
	2° 43' 35"	17,45		
1048			313634,23	1288849,32
	352° 27' 7"	22,00		
1049			313656,04	1288846,43
	341° 33' 9"	29,07		
1050			313683,62	1288837,23
	1° 31' 32"	7,51		
1051			313691,13	1288837,43
	36° 24' 48"	28,60		
1052			313714,15	1288854,41
	5° 41' 3"	23,63		
1053			313737,66	1288856,75
	354° 52' 14"	15,99		
1054			313753,59	1288855,32
	328° 6' 25"	39,44		
1055			313787,08	1288834,48
	343° 24' 8"	13,51		
1056			313800,03	1288830,62
	4° 30' 59"	25,40		

Название (номер) межевого знака	Дирекционные углы (град. мин. сек.)	Длина линии (м)	X координата	Y координата
1057			313825,35	1288832,62
	18° 21' 16"	29,22		
1058			313853,08	1288841,82
	3° 27' 13"	15,44		
1059			313868,49	1288842,75
	351° 34' 23"	17,47		
1060			313885,77	1288840,19
	315° 51' 35"	24,04		
1061			313903,02	1288823,45
	332° 46' 50"	18,01		
1062			313919,04	1288815,21
	2° 35' 12"	19,72		
1063			313938,74	1288816,10
	32° 22' 40"	32,94		
1064			313966,56	1288833,74
	35° 18' 25"	41,87		
1065			314000,73	1288857,94
	43° 59' 43"	72,99		
1066			314053,24	1288908,64
	37° 1' 23"	39,64		
1067			314084,89	1288932,51
	47° 28' 27"	38,82		
1068			314111,13	1288961,12
	39° 49' 44"	31,62		
1069			314135,41	1288981,37
	51° 13' 12"	46,14		
1070			314164,31	1289017,34
	14° 28' 15"	27,81		
1071			314191,24	1289024,29
	5° 58' 39"	34,19		
1072			314225,24	1289027,85
	353° 59' 54"	53,85		
1073			314278,79	1289022,22
	11° 36' 39"	22,41		
1074			314300,74	1289026,73
	24° 41' 57"	15,80		
1075			314315,09	1289033,33
	42° 9' 47"	38,00		
1076			314343,26	1289058,84
	50° 1' 35"	25,75		
1077			314359,80	1289078,57
	27° 24' 41"	14,84		
1078			314372,97	1289085,40
	4° 1' 59"	17,06		
1079			314389,99	1289086,60
	342° 31' 26"	16,82		
1080			314406,03	1289081,55
	320° 53' 22"	4,96		
1081			314409,88	1289078,42
	307° 36' 34"	41,06		
1082			314434,94	1289045,89
	318° 39' 25"	18,51		
1083			314448,84	1289033,66

Название (номер) межевого знака	Дирекционные углы (град. мин. сек.)	Длина линии (м)	X координата	Y координата
	341° 51' 40"	12,85		
1084			314461,05	1289029,66
	10° 30' 50"	17,65		
1085			314478,40	1289032,88
	2° 38' 29"	14,76		
1086			314493,14	1289033,56
	324° 42' 24"	15,27		
1087			314505,60	1289024,74
	288° 1' 51"	17,93		
1088			314511,15	1289007,69
	15° 29' 56"	9,69		
1089			314520,49	1289010,28
	97° 39' 51"	21,74		
1090			314517,59	1289031,83
	59° 55' 9"	12,91		
1091			314524,06	1289043,00
	3° 24' 10"	16,68		
1092			314540,71	1289043,99
	334° 6' 3"	22,32		
1093			314560,79	1289034,24
	343° 14' 36"	18,14		
1094			314578,16	1289029,01
	3° 12' 28"	9,11		
1095			314587,26	1289029,52
	30° 39' 37"	18,79		
1096			314603,42	1289039,10
	57° 28' 25"	14,34		
1097			314611,13	1289051,19
	81° 59' 42"	22,69		
1098			314614,29	1289073,66
	71° 9' 26"	12,88		
1099			314618,45	1289085,85
	47° 32' 30"	14,19		
1100			314628,03	1289096,32
	35° 16' 59"	13,87		
1101			314639,35	1289104,33
	36° 5' 39"	28,36		
1102			314662,27	1289121,04
	44° 45' 14"	21,39		
1103			314677,46	1289136,10
	57° 51' 1"	26,52		
1104			314691,57	1289158,55
	71° 38' 43"	42,97		
1105			314705,10	1289199,33
	53° 52' 21"	40,44		
1106			314728,94	1289231,99
	58° 24' 6"	40,42		
1107			314750,12	1289266,42
	67° 34' 53"	72,06		
1108			314777,60	1289333,03
	62° 41' 1"	54,91		
1109			314802,80	1289381,82
	61° 6' 48"	20,54		

Название (номер) межевого знака	Дирекционные углы (град. мин. сек.)	Длина линии (м)	X координата	Y координата
1110			314812,72	1289399,80
	67° 32' 2"	61,63		
1111			314836,27	1289456,75
	62° 20' 35"	28,63		
1112			314849,56	1289482,11
	70° 36' 24"	29,30		
1113			314859,29	1289509,75
	48° 10' 1"	46,97		
1114			314890,62	1289544,75
	32° 57' 56"	17,33		
1115			314905,16	1289554,18
	19° 32' 9"	38,52		
1116			314941,46	1289567,06
	3° 41' 5"	42,17		
1117			314983,54	1289569,77
	7° 59' 28"	39,06		
1118			315022,22	1289575,20
	354° 44' 0"	48,04		
1119			315070,06	1289570,79
	337° 52' 20"	41,39		
1120			315108,40	1289555,20
	345° 8' 53"	17,20		
1121			315125,03	1289550,79
	353° 45' 23"	24,92		
1122			315149,80	1289548,08
	11° 46' 3"	26,77		
1123			315176,01	1289553,54
	11° 44' 32"	31,45		
1124			315206,80	1289559,94
	7° 39' 57"	35,61		
1125			315242,09	1289564,69
	344° 32' 10"	22,88		
1126			315264,14	1289558,59
	328° 52' 7"	21,68		
1127			315282,70	1289547,38
	328° 54' 15"	16,36		
1128			315296,71	1289538,93
	333° 4' 11"	22,46		
1129			315316,73	1289528,76
	337° 59' 19"	63,32		
1130			315375,43	1289505,03
	321° 54' 31"	19,52		
1131			315390,79	1289492,99
	346° 19' 18"	222,40		
1132			315606,88	1289440,40
	339° 55' 10"	29,62		
1133			315634,70	1289430,23
	17° 34' 5"	71,89		
1134			315703,24	1289451,93
	24° 29' 12"	46,61		
1135			315745,66	1289471,25
	18° 14' 48"	34,65		
1136			315778,57	1289482,10

Название (номер) межевого знака	Дирекционные углы (град. мин. сек.)	Длина линии (м)	X координата	Y координата
	30° 40' 5"	25,25		
1137			315800,29	1289494,98
	33° 14' 25"	24,74		
1138			315820,98	1289508,54
	41° 53' 51"	22,34		
1139			315837,61	1289523,46
	23° 11' 25"	18,08		
1140			315854,23	1289530,58
	345° 11' 43"	11,94		
1141			315865,77	1289527,53
	329° 33' 53"	13,38		
1142			315877,31	1289520,75
	302° 52' 43"	9,60		
1143			315882,52	1289512,69
	301° 19' 23"	14,77		
1144			315890,20	1289500,07
	305° 2' 1"	12,42		
1145			315897,33	1289489,90
	318° 14' 49"	12,73		
1146			315906,83	1289481,42
	326° 20' 50"	8,55		
1147			315913,95	1289476,68
	338° 52' 12"	16,01		
1148			315928,88	1289470,91
	355° 3' 26"	15,67		
1149			315944,49	1289469,56
	341° 11' 58"	16,85		
1150			315960,44	1289464,13
	318° 22' 41"	8,16		
1151			315966,54	1289458,71
	292° 19' 48"	14,29		
1152			315971,97	1289445,49
	280° 6' 23"	15,50		
1153			315974,69	1289430,23
	247° 43' 0"	16,11		
1154			315968,58	1289415,32
	276° 32' 10"	11,95		
1155			315969,94	1289403,45
	314° 3' 19"	14,15		
1156			315979,78	1289393,28
	322° 22' 23"	14,99		
1157			315991,65	1289384,13
	329° 3' 40"	15,83		
1158			316005,23	1289375,99
	346° 46' 44"	23,70		
1159			316028,30	1289370,57
	353° 40' 18"	21,50		
1160			316049,67	1289368,20
	339° 27' 20"	11,60		
1161			316060,53	1289364,13
	317° 24' 31"	23,05		
1162			316077,50	1289348,53
	295° 58' 21"	14,71		

Название (номер) межевого знака	Дирекционные углы (град. мин. сек.)	Длина линии (м)	X координата	Y координата
1163			316083,94	1289335,31
	274° 14' 55"	27,54		
1164			316085,98	1289307,85
	272° 23' 34"	24,43		
1165			316087,00	1289283,44
	300° 28' 43"	13,37		
1166			316093,78	1289271,92
	304° 45' 21"	5,37		
1167			316096,84	1289267,51
	311° 58' 40"	4,56		
1168			316099,89	1289264,12
	311° 58' 40"	4,56		
1169			316102,94	1289260,73
	340° 9' 23"	12,99		
1170			316115,16	1289256,32
	331° 44' 45"	10,04		
1171			316123,98	1289251,58
	333° 50' 55"	22,30		
1172			316144,00	1289241,75
	316° 52' 11"	22,32		
1173			316160,29	1289226,49
	326° 20' 17"	28,13		
1174			316183,70	1289210,90
	323° 17' 36"	26,67		
1175			316205,08	1289194,96
	309° 49' 20"	13,24		
1176			316213,56	1289184,79
	301° 47' 29"	16,74		
1177			316222,38	1289170,56
	297° 42' 22"	23,36		
1178			316233,24	1289149,88
	317° 56' 48"	14,17		
1179			316243,76	1289140,39
	328° 59' 11"	15,80		
1180			316257,30	1289132,25
	258° 7' 30"	26,05		
1181			316251,94	1289106,76
	307° 43' 32"	51,82		
1182			316283,65	1289065,77
	315° 2' 25"	50,34		
1183			316319,27	1289030,20
	317° 5' 33"	44,93		
1184			316352,18	1288999,61
	322° 8' 57"	97,44		
1185			316429,12	1288939,82
	347° 54' 41"	26,55		
1186			316455,08	1288934,26
	358° 13' 55"	30,14		
1187			316485,21	1288933,33
	332° 21' 8"	76,91		
1188			316553,34	1288897,64
	339° 37' 30"	69,22		
1189			316618,23	1288873,54

Название (номер) межевого знака	Дирекционные углы (град. мин. сек.)	Длина линии (м)	X координата	Y координата
	27° 24' 44"	146,98		
1190			316748,71	1288941,21
	30° 4' 18"	670,03		
1191			317328,55	1289276,95
	28° 17' 8"	61,37		
1192			317382,59	1289306,03
	28° 47' 11"	350,89		
1193			317690,12	1289475,00
	29° 51' 35"	212,12		
1194			317874,08	1289580,61
	29° 44' 57"	292,82		
1195			318128,31	1289725,91
	39° 36' 41"	22,29		
1196			318145,48	1289740,12
	30° 10' 44"	359,94		
1197			318456,63	1289921,06
	299° 38' 21"	274,62		
1198			318592,44	1289682,37
	299° 50' 26"	333,99		
1199			318758,63	1289392,66
	298° 56' 23"	145,28		
1200			318828,93	1289265,52
	298° 40' 3"	226,51		
1201			318937,59	1289066,78
	299° 1' 29"	124,84		
1202			318998,16	1288957,62
	298° 54' 2"	282,58		
1203			319134,73	1288710,23
	298° 24' 30"	108,59		
1204			319186,39	1288614,72
	299° 58' 55"	215,06		
1205			319293,86	1288428,44
	300° 19' 33"	253,84		
1206			319422,03	1288209,33
	298° 34' 16"	45,35		
1207			319443,72	1288169,50
	298° 21' 32"	83,29		
1208			319483,28	1288096,21
	300° 55' 12"	107,60		
1209			319538,57	1288003,90
	299° 28' 19"	11,20		
1210			319544,08	1287994,15
	299° 27' 42"	26,11		
1211			319556,92	1287971,42
	299° 52' 45"	47,65		
1212			319580,66	1287930,10
	299° 41' 4"	309,34		
1213			319733,85	1287661,36
	299° 0' 31"	288,98		
1214			319873,99	1287408,63
	300° 15' 41"	153,17		
1215			319951,18	1287276,33
	298° 7' 4"	89,46		

Название (номер) межевого знака	Дирекционные углы (град. мин. сек.)	Длина линии (м)	X координата	Y координата
1216			319993,34	1287197,43
	300° 44' 17"	154,56		
1217			320072,34	1287064,58
	300° 42' 31"	10,40		
1218			320077,65	1287055,64
	302° 10' 15"	15,06		
1219			320085,67	1287042,89
	302° 9' 2"	15,07		
1220			320093,69	1287030,13
	299° 4' 34"	317,67		
1221			320248,07	1286752,49
	300° 36' 59"	94,45		
1222			320296,17	1286671,21
	299° 31' 1"	404,95		
1223			320495,68	1286318,82
	298° 52' 11"	399,69		
1224			320688,66	1285968,80
	299° 32' 52"	22,00		
1225			320699,51	1285949,66
	299° 16' 48"	108,20		
1226			320752,43	1285855,28
	298° 25' 7"	186,80		
1227			320841,33	1285690,99
	8° 49' 24"	332,29		
1228			321169,69	1285741,96
	8° 44' 32"	453,33		
1229			321617,75	1285810,86
	8° 40' 27"	56,16		
1230			321673,27	1285819,33
	6° 41' 33"	52,26		
1231			321725,17	1285825,42
	8° 26' 40"	47,19		
1232			321771,85	1285832,35
	11° 2' 5"	51,46		
1233			321822,36	1285842,20
	9° 35' 26"	455,86		
1234			322271,85	1285918,15
	9° 1' 12"	361,92		
1235			322629,29	1285974,89
	7° 4' 21"	87,96		
1236			322716,58	1285985,72
	1° 28' 40"	476,94		
1237			323193,36	1285998,02
	356° 9' 39"	555,74		
1238			323747,85	1285960,81
	353° 49' 51"	312,66		
1239			324058,70	1285927,21
	13° 26' 19"	28,14		
1240			324086,07	1285933,75
	352° 20' 47"	155,42		
1241			324240,11	1285913,05
	354° 36' 3"	363,57		
1242			324602,07	1285878,84

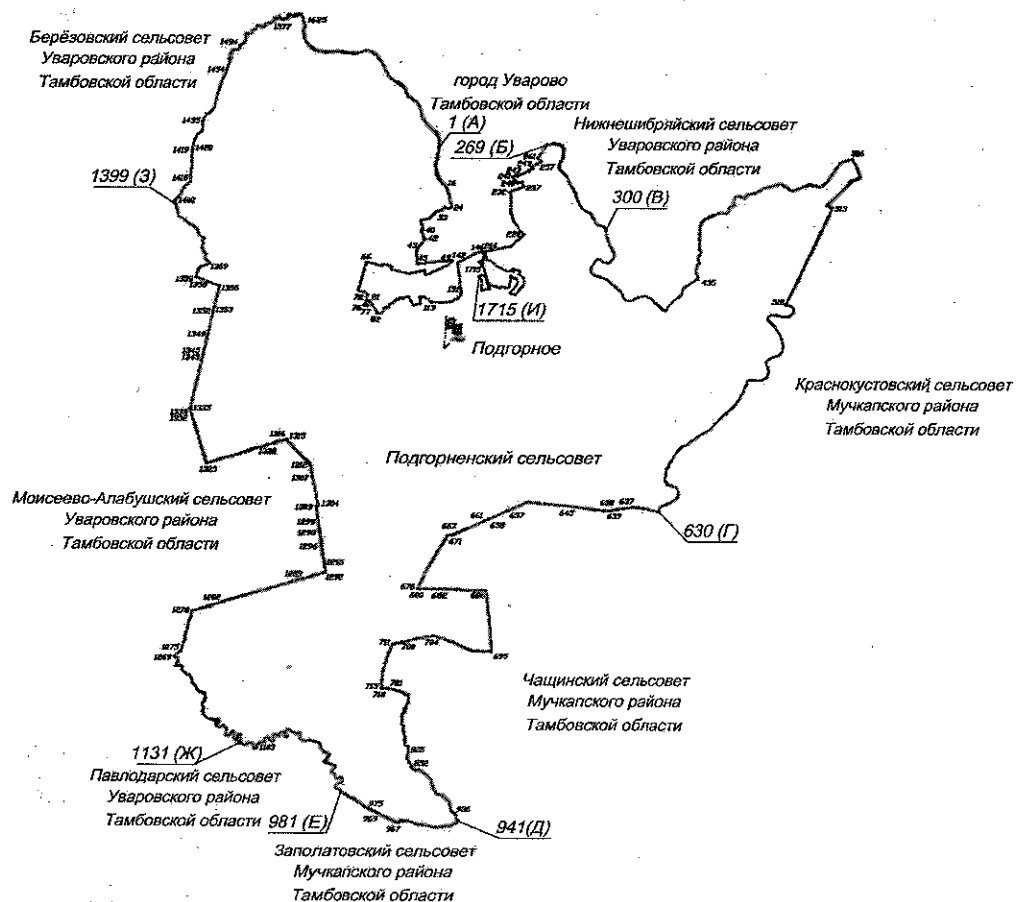


Название (номер) межевого знака	Дирекционные углы (град. мин. сек.)	Длина линии (м)	X координата	Y координата
	353° 48' 12"	266,07		
1243			324866,59	1285850,12
	93° 23' 30"	163,29		
1244			324856,93	1286013,12
	92° 45' 57"	346,90		
1245			324840,19	1286359,62
	29° 47' 54"	14,59		
1246			324852,85	1286366,87
	19° 13' 8"	219,33		
1247			325059,96	1286439,07
	17° 46' 3"	95,56		
1248			325150,96	1286468,23
	17° 44' 13"	11,16		
1249			325161,59	1286471,63
	17° 46' 32"	32,43		
1250			325192,47	1286481,53
	13° 3' 5"	30,20		
1251			325221,89	1286488,35
	13° 2' 53"	81,99		
1252			325301,76	1286506,86
	13° 3' 3"	122,84		
1253			325421,43	1286534,60
	64° 3' 29"	42,77		
1254			325440,14	1286573,06
	65° 13' 16"	320,96		
1255			325574,66	1286864,47
	65° 13' 22"	166,72		
1256			325644,53	1287015,84
	64° 10' 38"	353,82		
1257			325798,65	1287334,33
	65° 45' 4"	75,80		
1258			325829,78	1287403,44
	65° 45' 12"	269,51		
1259			325940,46	1287649,18
	64° 32' 31"	127,09		
1260			325995,09	1287763,93
	65° 6' 14"	234,93		
1261			326093,99	1287977,03
	65° 6' 20"	555,58		
1262			326327,86	1288480,99
	147° 21' 12"	3,50		
1263			326324,91	1288482,88
	48° 29' 47"	81,62		
1264			326379,00	1288544,01
	48° 30' 27"	16,53		
1265			326389,95	1288556,39
	319° 20' 36"	2,24		
1266			326391,65	1288554,93
	48° 17' 21"	1,23		
1267			326392,47	1288555,85
	48° 34' 28"	14,18		
1268			326401,85	1288566,48
	130° 33' 1"	76,74		

Название (номер) межевого знака	Дирекционные углы (град. мин. сек.)	Длина линии (м)	X координата	Y координата
1269			326351,96	1288624,79
	130° 33' 15"	125,06		
1270			326270,65	1288719,81
	131° 21' 51"	584,75		
1271			325884,22	1289158,68
	131° 22' 53"	628,63		
1272			325468,65	1289630,36
	41° 18' 31"	385,95		
1273			325758,56	1289885,13
	40° 0' 24"	209,68		
1274			325919,17	1290019,93
	39° 56' 17"	320,57		
1275			326164,96	1290225,72
	39° 56' 8"	129,84		
1276			326264,52	1290309,07
	41° 11' 45"	275,07		
1277			326471,50	1290490,24
	40° 34' 43"	174,64		
1278			326604,14	1290603,84
	41° 33' 52"	124,14		
1			326697,02	1290686,20

Приложение 8  
к Закону Тамбовской области «Об установлении границ  
муниципальных образований Уваровского района  
Тамбовской области и определении места нахождения  
их представительных органов и о признании  
утратившими силу отдельных положений некоторых  
законодательных актов Тамбовской области»

**Схема границ  
муниципального образования-  
Подгорненский сельсовет  
Уваровского района Тамбовской области**



**Описание границ  
муниципального образования - Подгорненский сельсовет  
Уваровского района Тамбовской области**

**I. Участок границы с муниципальным образованием – город Уварово Тамбовской области (от А до Б)**

Граница с муниципальным образованием – город Уварово Тамбовской области проходит:

- от т.1(А) до т.16 по западной стороне полосы отвода ЮВЖД «Тамбов-Обловка»;
- от т.16 до т.24 по западной стороне улицы Заводская;
- от т.24 до т.33 по северным границам макаронной фабрики, АЗС №67;
- от т.33 до т.40 вдоль границ территории гаражей;
- от т.40 до т.42 по восточной границе отстойников сахарного завода;
- от т.42 до т.43 по северной стороне автодороги на химзавод;
- от т.43 до т.45 пересекая автодорогу на химзавод до теплотрассы микрорайона «Молодежный»;
- от т.45 до т.49 по теплотрассе микрорайона «Молодежный»;
- от т.49 до т.66 по изломанной линии от теплотрассы по северной границе территории Уваровского химзавода (вдоль границ пахотных угодий);
- от т.66 до т.72 пересекая технологическую дорогу на химзавод по западной и южной границе завода;
- от т.72 до т.76 по западной границе территории складов минудобрений;
- от т.76 до т.77 по южной границе территории складов минудобрений;
- от т.77 до т.81 по восточной границе территории складов минудобрений;
- от т.81 до т.82 от границы территории складов минудобрений до подошвы оврага;
- от т.82 до т.113 по северной границе Подгорненского сельсовета, включая огороды севернее с. Подгорное;
- от т.113 до т.131 по южной границе трикотажной фабрики до полосы отвода а/д «Рассказово-Ржакса-Уварова-Мучкап»;
- от т.131 до т.142 по западной стороне полосы отвода а/д «Рассказово-Ржакса-Уварова-Мучкап»;
- от т.142 до т.146 пересекая полосу отвода автодороги «Рассказово – Ржакса – Уварово – Мучкап», далее по южной стороне полосы отвода железнодорожного пути к химзаводу;
- от т.146 до т.214 по ломаной линии по границе станции биологической очистки с прилегающими к ней отстойниками, расположенной южнее железнодорожного пути к химзаводу;
- от т.214 до т.220 по южной стороне полосы отвода железнодорожного пути подъезда к химзаводу;
- от т.220 до т.232 по восточной стороне полосы отвода железной дороги «Тамбов – Обловка»;

- от т.232 до т.237 по створу южной границы станции обезжелезивания, а затем по южной границе этой станции;
- от т.237 до т.240 по ломаной линии вдоль территории станции обезжелезивания, то есть по восточной и северной ее границе;
- от т.240 до т.241 по восточной стороне автодороги;
- от т.241 до т.243 по южной стороне улицы Осипова;
- от т.243 до т.249 по западной, южной и восточной границам приусадебных участков;
- от т.249 до т.257 по южной границе автодороги к дачным участкам;
- от т.257 до т.261 по западной границе дачных участков;
- от т.261 до т.269(Б) по южной стороне автодороги до середины русла р. Ворона.

**II. Участок границы с муниципальным образованием – Нижнешибряйский сельсовет Уваровского района Тамбовской области (от Б до В)**

Граница с муниципальным образованием – Нижнешибряйский сельсовет Уваровского района Тамбовской области проходит:

- от т.269(Б) до т.300(В) по середине водной глади р. Ворона.

**III. Участок границы с муниципальным образованием — Краснокустовский сельсовет Мучкапского района Тамбовской области (от В до Г)**

Граница с муниципальным образованием - Краснокустовский сельсовет Мучкапского района Тамбовской области проходит:

- от т.300(В) до т.435 по середине р. Ворона;
- от т.435 до т.506 по северо-западной стороне лесного массива;
- от т.506 до т.513 по юго-восточной стороне лесного массива;
- от т.513 до т.518 пересекая лесной массив;
- от т.518 до т.630(Г) по середине р. Ворона.

**IV. Участок границы с муниципальным образованием — Чашинский сельсовет Мучкапского района Тамбовской области (от Г до Д)**

Граница с муниципальным образованием - Чашинский сельсовет Мучкапского района Тамбовской области проходит:

- от т.630(Г) до т.637 по меже;
- от т.637 до т.638 пересекая железную дорогу «Балашов-Обловка»;
- от т.638 до т.639 по меже;
- от т.639 до т.645 по южной стороне лесополосы;
- от т.645 до т.657 по меже;
- от т.657 до т.658 по юго-восточной стороне лесополосы;
- от т.658 до т.661 пересекая автодорогу;
- от т.661 до т.667 по юго-восточной стороне лесополосы;

- от т.667 до т.671 пересекая автодорогу;
- от т.671 до т.676 по северо-западной стороне автодороги;
- от т.676 до т.680 пересекая автодорогу;
- от т.680 до т.682 по меже;
- от т.682 до т.686 по северной стороне приусадебных земель н.п. Вольная Вершина;
- от т.686 до т.695 по восточной стороне приусадебных земель н.п. Вольная Вершина;
- от т.695 до т.704 по юго-западной стороне приусадебных земель н.п. Вольная Вершина;
- от т.704 до т.708 по меже;
- от т.708 до т.711 пересекая автодорогу;
- от т.711 до т.715 по западной стороне автодороги;
- от т.715 до т.718 пересекая автодорогу;
- от т.718 до т.721 по меже;
- от т.721 до т.826 по ручью;
- от т.826 до т.852 по середине пруда;
- от т.852 до т.936 по ручью;
- от т.936 до т.941(Д) по середине пруда.

**V. Участок границы с муниципальным образованием – Заполатовский сельсовет Мучкапского района Тамбовской области (от Д до Е)**

Граница с муниципальным образованием – Заполатовский сельсовет Мучкапского района Тамбовской области проходит:

- от т.941(Д) до т.967 по середине ручья до середины пруда;
- от т.967 до т.969 от автодороги «Рассказово–Уварово–Мучкап–В.Вершина–Плишкино» по меже до середины ручья;
- от т.969 до т.975 пересекая автодорогу «Рассказово–Уварово–Мучкап–В.Вершина–Плишкино»;
- от т.975 до т.981(Е) от середины р. Большая Алабушка по меже до пересечения с автодорогой «Рассказово–Уварово–Мучкап–В.Вершина–Плишкино».

**VI. Участок границы с муниципальным образованием – Павлодарский сельсовет Уваровского района Тамбовской области (от Е до Ж)**

Граница с муниципальным образованием — Павлодарский сельсовет Уваровского района Тамбовской области проходит:

- от т.981(Е) до т.1103 по середине водной глади р. Большая Алабушка;
- от т.1103 до т.1107 пересекает автодорогу «Ч. Дворики–Масловка–Дмитриевка»;
- от т.1107 до т.1131(Ж) по середине водной глади р. Большая Алабушка.

**VII. Участок границы с муниципальным образованием – Моисеево-Алабушский сельсовет Уваровского района Тамбовской области (от Ж до З)**

Граница с муниципальным образованием — Моисеево-Алабушский сельсовет Уваровского района Тамбовской области проходит:

- от т.1131(Ж) до т.1269 по середине р. Большая Алабушка;
- от т.1269 до т.1275 пересекая балку до середины р. Большая Алабушка;
- от т.1275 до т.1278 по западной стороне полевой дороги;
- от т.1278 до т.1282 по южной стороне лесополосы;
- от т.1282 до т.1289 по северной стороне лесополосы;
- от т.1289 до т.1292 пересекая балку с ручьем;
- от т.1292 до т.1295 по восточной стороне полевой дороги, пересекая балку;
- от т.1295 до т.1296 по восточной стороне лесополосы;
- от т.1296 до т.1298 по восточной стороне полевой дороги;
- от т.1298 до т.1299 по восточной стороне лесополосы;
- от т.1299 до т.1303 пересекая балку с ручьем;
- от т.1303 до т.1304 по южной стороне полевой дороги;
- от т.1304 до т.1307 по восточной стороне лесополосы;
- от т.1307 до т.1312 пересекая балку Родникова с ручьем;
- от т.1312 до т.1315 по суходолу;
- от т.1315 до т.1316 по суходолу;
- от т.1316 до т.1322 пересекая балку Офицера с прудом;
- от т.1322 до т.1325 по южной стороне лесополосы;
- от т.1325 до т.1332 по восточной стороне полевой дороги;
- от т.1332 до т.1333 пересекая автодорогу «Рассказово-Уварово-Мучкап-М.Алабушка-Каспий»;
- от т.1333 до т.1335 по восточной стороне лесополосы;
- от т.1335 до т.1343 по восточной стороне лесополосы;
- от т.1343 до т.1345 пересекая балку;
- от т.1345 до т.1349 по восточной стороне полевой дороги;
- от т.1349 до т.1352 по восточной стороне лесополосы;
- от т.1352 до т.1353 пересекая внутрихозяйственную дорогу;
- от т.1353 до т.1356 пересекая балку с прибалочной лесополосой;
- от т.1356 до т.1358 по северной стороне полевой дороги, далее пересекает прибалочную лесополосу и балку;
- от т.1358 до т.1359 пересекая балку;
- от т.1359 до т.1369 по днищу балки;
- от т.1369 до т.1399(З) по середине водной глади пруда, далее по середине ручья.

**VIII. Участок границы с муниципальным образованием – Берёзовский сельсовет Уваровского района Тамбовской области (от З до А)**

Граница с муниципальным образованием — Берёзовский сельсовет Уваровского района Тамбовской области проходит:

- от т.1399(З) до т.1402 по середине водной глади пруда в овраге Подгорный;
- от т.1402 до т.1416 посередине ручья;
- от т.1416 до т.1419 по западной стороне полевой дороги до ручья в овраге Подгорный;
- от т.1419 до т.1420 пересекая полосу отвода а/д «Уварово-Ивановка-Моздок»;
- от т.1420 до т.1435 от середины ручья пересекая овраг Орлов;
- от т.1435 до т.1454 по середине водной глади пруда;
- от т.1454 до т.1494 по середине ручья;
- от т.1494 до т.1577 по середине водной глади пруда;
- от т.1577 до т.1625 по середине ручья в овраге Орлов;
- от т.1625 до т.1(А) по западной стороне полосы отвода ЮВЖД «Тамбов-Обловка» до середины ручья.

**IX. Участок границы с муниципальным образованием – город Уварово Тамбовской области (от И до И)**

Граница с муниципальным образованием – город Уварово Тамбовской области проходит:

- от т.1715 (И) до т.1715 (И) по контуру городской свалки севернее руч. Подгорный.



**Каталог координат  
характерных точек границ муниципального образования -  
Подгорненский сельсовет Уваровского района Тамбовской области**

Название (номер) межевого знака	Дирекционные углы (град. мин. сек.)	Длина линии (м)	X координата	Y координата
1			348143,54	1301986,41
	177° 46' 0"	27,92		
2			348115,64	1301987,49
	189° 55' 36"	334,65		
3			347786,00	1301929,80
	196° 22' 38"	5,28		
4			347780,93	1301928,31
	192° 59' 58"	134,04		
5			347650,33	1301898,16
	181° 21' 5"	61,48		
6			347588,87	1301896,71
	181° 22' 34"	19,16		
7			347569,72	1301896,25
	171° 22' 39"	7,40		
8			347562,40	1301897,36
	171° 28' 9"	2,22		
9			347560,20	1301897,69
	171° 23' 58"	249,76		
10			347313,25	1301935,04
	163° 15' 0"	71,51		
11			347244,77	1301955,65
	155° 5' 32"	99,58		
12			347154,45	1301997,59
	137° 4' 47"	10,13		
13			347147,03	1302004,49
	147° 34' 21"	35,25		
14			347117,28	1302023,39
	140° 53' 23"	125,55		
15			347019,86	1302102,59
	134° 7' 57"	155,53		
16			346911,56	1302214,22
	162° 3' 48"	64,72		
17			346849,99	1302234,15
	157° 46' 54"	52,04		
18			346801,81	1302253,83
	161° 49' 55"	111,38		
19			346695,98	1302288,56
	151° 27' 58"	17,31		
20			346680,77	1302296,83
	163° 41' 28"	56,51		
21			346626,53	1302312,70
	166° 44' 19"	112,47		
22			346517,06	1302338,50
	169° 56' 6"	111,75		
23			346407,03	1302358,03
	171° 47' 51"	118,81		
24			346289,44	1302374,98

Название (номер) межевого знака	Дирекционные углы (град. мин. сек.)	Длина линии (м)	X координата	Y координата
	219° 6' 38"	66,71		
25			346237,68	1302332,90
	234° 52' 56"	30,61		
26			346220,07	1302307,86
	261° 58' 58"	30,83		
27			346215,77	1302277,33
	277° 52' 51"	25,67		
28			346219,29	1302251,90
	296° 5' 49"	64,06		
29			346247,47	1302194,37
	307° 41' 29"	43,52		
30			346274,08	1302159,93
	219° 57' 45"	159,93		
31			346151,50	1302057,21
	258° 21' 52"	132,48		
32			346124,78	1301927,45
	215° 15' 39"	113,82		
33			346031,84	1301861,74
	225° 59' 34"	159,96		
34			345920,71	1301746,69
	249° 13' 6"	91,29		
35			345888,32	1301661,34
	257° 9' 49"	59,19		
36			345875,17	1301603,63
	255° 20' 4"	187,74		
37			345827,64	1301422,01
	147° 54' 43"	63,10		
38			345774,18	1301455,53
	161° 16' 54"	136,20		
39			345645,18	1301499,24
	173° 34' 52"	112,53		
40			345533,36	1301511,82
	241° 11' 35"	64,71		
41			345502,18	1301455,12
	154° 14' 8"	295,14		
42			345236,38	1301583,41
	217° 1' 45"	454,90		
43			344873,22	1301309,46
	177° 19' 57"	209,07		
44			344664,38	1301319,19
	173° 20' 58"	208,01		
45			344457,77	1301343,28
	87° 6' 11"	233,69		
46			344469,58	1301576,67
	77° 14' 52"	87,66		
47			344488,93	1301662,17
	83° 49' 51"	182,67		
48			344508,56	1301843,78
	84° 48' 23"	553,36		
49			344558,65	1302394,87
	176° 39' 58"	19,60		
50			344539,08	1302396,01
	217° 12' 14"	88,88		

Название (номер) межевого знака	Дирекционные углы (град. мин. сек.)	Длина линии (м)	X координата	Y координата
51			344468,29	1302342,27
	230° 38' 13"	53,06		
52			344434,64	1302301,25
	242° 38' 34"	748,75		
53			344090,56	1301636,24
	265° 19' 41"	20,75		
54			344088,87	1301615,56
	334° 53' 34"	33,75		
55			344119,43	1301601,24
	344° 15' 0"	30,06		
56			344148,36	1301593,09
	356° 29' 13"	99,39		
57			344247,56	1301587,00
	257° 42' 21"	535,15		
58			344133,61	1301064,12
	284° 38' 14"	237,95		
59			344193,74	1300833,89
	284° 47' 48"	114,77		
60			344223,05	1300722,93
	283° 40' 47"	109,18		
61			344248,87	1300616,85
	288° 44' 58"	96,23		
62			344279,80	1300525,73
	11° 50' 0"	101,53		
63			344379,17	1300546,55
	281° 42' 59"	302,90		
64			344440,68	1300249,96
	195° 49' 6"	51,40		
65			344391,23	1300235,95
	283° 27' 13"	495,58		
66			344506,53	1299753,97
	194° 23' 42"	519,38		
67			344003,46	1299624,85
	195° 27' 11"	428,33		
68			343590,61	1299510,72
	103° 57' 8"	107,63		
69			343564,66	1299615,17
	105° 51' 6"	117,52		
70			343532,56	1299728,22
	105° 1' 44"	32,20		
71			343524,21	1299759,32
	150° 45' 30"	71,05		
72			343462,21	1299794,03
	190° 53' 24"	76,54		
73			343387,05	1299779,57
	193° 39' 40"	200,40		
74			343192,32	1299732,24
	285° 12' 55"	11,32		
75			343195,29	1299721,32
	194° 3' 29"	76,08		
76			343121,49	1299702,84
	104° 30' 31"	92,37		
77			343098,35	1299792,26

Название (номер) межевого знака	Дирекционные углы (град. мин. сек.)	Длина линии (м)	X координата	Y координата
	17° 4' 58"	40,07		
78			343136,65	1299804,03
	101° 15' 10"	5,89		
79			343135,50	1299809,81
	13° 44' 20"	137,90		
80			343269,45	1299842,56
	69° 46' 20"	9,40		
81			343272,70	1299851,38
	147° 48' 36"	473,41		
82			342872,06	1300103,58
	91° 9' 27"	60,88		
83			342870,83	1300164,45
	75° 22' 25"	97,26		
84			342895,39	1300258,56
	37° 5' 55"	70,11		
85			342951,31	1300300,85
	351° 14' 48"	53,82		
86			343004,50	1300292,66
	53° 58' 20"	111,31		
87			343069,97	1300382,68
	136° 42' 54"	36,86		
88			343043,14	1300407,95
	53° 20' 30"	48,74		
89			343072,24	1300447,05
	31° 36' 42"	27,76		
90			343095,88	1300461,60
	19° 16' 41"	38,26		
91			343131,99	1300474,23
	34° 12' 46"	26,45		
92			343153,86	1300489,10
	50° 22' 14"	72,90		
93			343200,36	1300545,25
	61° 19' 31"	48,48		
94			343223,62	1300587,78
	40° 58' 48"	28,55		
95			343245,17	1300606,50
	51° 42' 19"	41,18		
96			343270,69	1300638,82
	64° 59' 41"	177,10		
97			343345,55	1300799,32
	77° 17' 56"	82,55		
98			343363,70	1300879,85
	102° 45' 53"	30,82		
99			343356,89	1300909,91
	77° 39' 43"	18,58		
100			343360,86	1300928,06
	64° 6' 16"	42,86		
101			343379,58	1300966,62
	74° 29' 40"	106,31		
102			343408,00	1301069,06
	152° 1' 41"	321,68		
103			343123,90	1301219,94
	59° 1' 6"	16,49		

Название (номер) межевого знака	Дирекционные углы (град. мин. сек.)	Длина линии (м)	X координата	Y координата
104			343132,39	1301234,08
	92° 1' 25"	11,33		
105			343131,99	1301245,40
	74° 11' 41"	206,23		
106			343188,16	1301443,83
	356° 6' 11"	208,20		
107			343395,88	1301429,68
	90° 37' 20"	139,06		
108			343394,37	1301568,73
	115° 12' 2"	57,66		
109			343369,82	1301620,90
	116° 34' 17"	41,18		
110			343351,40	1301657,73
	113° 11' 49"	46,74		
111			343332,99	1301700,69
	147° 20' 53"	59,55		
112			343282,85	1301732,82
	130° 48' 42"	71,16		
113			343236,34	1301786,68
	105° 31' 24"	68,60		
114			343217,98	1301852,78
	87° 37' 27"	83,22		
115			343221,43	1301935,93
	88° 54' 9"	331,49		
116			343227,78	1302267,36
	80° 25' 41"	37,77		
117			343234,06	1302304,60
	88° 17' 1"	40,40		
118			343235,27	1302344,98
	99° 52' 16"	22,57		
119			343231,40	1302367,22
	56° 0' 38"	179,93		
120			343331,99	1302516,41
	95° 25' 52"	53,67		
121			343326,91	1302569,84
	71° 16' 38"	45,95		
122			343341,66	1302613,36
	3° 46' 19"	25,38		
123			343366,99	1302615,03
	359° 30' 3"	37,88		
124			343404,87	1302614,70
	57° 1' 1"	27,65		
125			343419,92	1302637,89
	47° 17' 2"	24,13		
126			343436,29	1302655,62
	37° 52' 59"	49,65		
127			343475,48	1302686,11
	12° 8' 21"	45,13		
128			343519,60	1302695,60
	353° 52' 3"	16,76		
129			343536,26	1302693,81
	1° 45' 16"	17,64		
130			343553,89	1302694,35

Название (номер) межевого знака	Дирекционные углы (град. мин. сек.)	Длина линии (м)	X координата	Y координата
	1° 45' 30"	13,04		
131			343566,92	1302694,75
	351° 57' 53"	123,77		
132			343689,47	1302677,45
	353° 11' 53"	181,87		
133			343870,06	1302655,91
	353° 19' 26"	142,45		
134			344011,54	1302639,35
	353° 27' 1"	120,81		
135			344131,56	1302625,57
	353° 44' 10"	126,02		
136			344256,83	1302611,82
	353° 33' 3"	176,01		
137			344431,73	1302592,05
	331° 55' 39"	16,32		
138			344446,13	1302584,37
	352° 51' 39"	9,98		
139			344456,03	1302583,13
	17° 30' 53"	13,39		
140			344468,80	1302587,16
	354° 27' 1"	4,96		
141			344473,74	1302586,68
	3° 51' 51"	11,43		
142			344485,14	1302587,45
	61° 23' 19"	260,14		
143			344609,71	1302815,82
	61° 44' 23"	375,64		
144			344787,57	1303146,69
	71° 20' 1"	52,43		
145			344804,35	1303196,36
	79° 53' 58"	168,38		
146			344833,88	1303362,13
	163° 8' 53"	40,63		
147			344794,99	1303373,91
	91° 51' 50"	6,76		
148			344794,77	1303380,67
	158° 56' 11"	25,24		
149			344771,22	1303389,74
	72° 11' 51"	28,65		
150			344779,98	1303417,02
	155° 38' 59"	52,07		
151			344732,54	1303438,49
	251° 15' 20"	28,10		
152			344723,51	1303411,88
	187° 30' 39"	31,67		
153			344692,11	1303407,74
	152° 24' 11"	24,09		
154			344670,76	1303418,90
	241° 48' 26"	2,52		
155			344669,57	1303416,68
	243° 38' 55"	26,38		
156			344657,86	1303393,04
	175° 2' 54"	49,59		

Название (номер) межевого знака	Дирекционные углы (град. мин. сек.)	Длина линии (м)	X координата	Y координата
157			344608,46	1303397,32
	180° 21' 25"	136,48		
158			344471,98	1303396,47
	313° 12' 36"	100,06		
159			344540,49	1303323,54
	231° 11' 37"	65,28		
160			344499,58	1303272,67
	130° 31' 14"	123,85		
161			344419,11	1303366,82
	153° 55' 55"	74,25		
162			344352,41	1303399,45
	158° 24' 23"	58,88		
163			344297,66	1303421,12
	162° 13' 55"	507,04		
164			343814,81	1303575,85
	121° 39' 5"	49,59		
165			343788,79	1303618,06
	110° 9' 58"	297,29		
166			343686,30	1303897,13
	114° 15' 29"	29,33		
167			343674,25	1303923,87
	25° 10' 58"	58,02		
168			343726,76	1303948,56
	105° 4' 26"	88,13		
169			343703,84	1304033,66
	100° 26' 28"	103,46		
170			343685,09	1304135,41
	75° 38' 8"	57,60		
171			343699,38	1304191,21
	26° 59' 55"	49,06		
172			343743,09	1304213,48
	7° 6' 30"	346,51		
173			344086,94	1304256,36
	139° 55' 50"	106,71		
174			344005,28	1304325,05
	124° 17' 45"	38,30		
175			343983,70	1304356,69
	87° 5' 11"	20,66		
176			343984,75	1304377,32
	70° 16' 29"	44,24		
177			343999,68	1304418,96
	156° 17' 38"	88,05		
178			343919,06	1304454,36
	118° 10' 59"	24,39		
179			343907,54	1304475,86
	194° 7' 31"	120,14		
180			343791,03	1304446,54
	219° 54' 48"	176,97		
181			343655,29	1304332,99
	223° 17' 53"	179,27		
182			343524,82	1304210,05
	151° 25' 59"	23,05		
183			343504,58	1304221,07

Название (номер) межевого знака	Дирекционные углы (град. мин. сек.)	Длина линии (м)	X координата	Y координата
	101° 35' 49"	163,61		
184			343471,69	1304381,34
	83° 30' 35"	10,97		
185			343472,93	1304392,24
	47° 10' 29"	8,39		
186			343478,63	1304398,39
	42° 5' 35"	212,22		
187			343636,11	1304540,65
	40° 16' 43"	82,21		
188			343698,83	1304593,80
	46° 26' 50"	68,04		
189			343745,71	1304643,11
	35° 38' 43"	45,76		
190			343782,90	1304669,78
	11° 37' 6"	43,35		
191			343825,36	1304678,51
	1° 34' 38"	76,30		
192			343901,63	1304680,61
	358° 44' 16"	108,49		
193			344010,09	1304678,22
	301° 15' 20"	220,83		
194			344124,67	1304489,44
	30° 16' 4"	117,31		
195			344225,99	1304548,57
	298° 0' 43"	36,13		
196			344242,96	1304516,67
	270° 5' 50"	76,69		
197			344243,09	1304439,98
	291° 21' 28"	130,23		
198			344290,52	1304318,69
	219° 39' 4"	32,31		
199			344265,64	1304298,07
	182° 54' 10"	13,43		
200			344252,23	1304297,39
	121° 41' 16"	37,47		
201			344232,55	1304329,27
	172° 17' 38"	34,01		
202			344198,85	1304333,83
	297° 15' 33"	86,00		
203			344238,24	1304257,38
	240° 45' 42"	39,98		
204			344218,71	1304222,49
	265° 42' 49"	75,99		
205			344213,03	1304146,71
	296° 14' 32"	331,71		
206			344359,70	1303849,19
	312° 25' 3"	260,67		
207			344535,53	1303656,75
	298° 0' 14"	47,20		
208			344557,69	1303615,08
	282° 51' 20"	70,38		
209			344573,35	1303546,46
	295° 57' 29"	42,63		



Название (номер) межевого знака	Дирекционные углы (град. мин. сек.)	Длина линии (м)	X координата	Y координата
210			344592,01	1303508,13
	344° 14' 41"	42,21		
211			344632,63	1303496,67
	355° 9' 50"	45,90		
212			344678,37	1303492,80
	345° 25' 16"	90,14		
213			344765,61	1303470,11
	350° 31' 3"	88,20		
214			344852,60	1303455,58
	78° 40' 28"	345,50		
215			344920,45	1303794,35
	79° 4' 55"	440,96		
216			345003,97	1304227,33
	55° 2' 19"	142,38		
217			345085,56	1304344,02
	32° 6' 6"	87,14		
218			345159,38	1304390,33
	55° 4' 57"	157,57		
219			345249,57	1304519,53
	44° 3' 3"	210,44		
220			345400,82	1304665,85
	318° 49' 58"	297,15		
221			345624,51	1304470,25
	325° 55' 44"	196,89		
222			345787,60	1304359,95
	333° 31' 13"	90,20		
223			345868,34	1304319,73
	338° 47' 32"	98,77		
224			345960,42	1304284,00
	347° 41' 47"	173,12		
225			346129,56	1304247,11
	353° 20' 50"	97,97		
226			346226,87	1304235,76
	355° 29' 46"	91,05		
227			346317,64	1304228,61
	4° 33' 35"	91,20		
228			346408,55	1304235,86
	4° 0' 24"	94,60		
229			346502,92	1304242,47
	358° 5' 50"	121,07		
230			346623,92	1304238,45
	356° 2' 48"	66,72		
231			346690,48	1304233,85
	319° 5' 29"	60,06		
232			346735,87	1304194,52
	63° 4' 22"	144,28		
233			346801,21	1304323,16
	70° 44' 26"	169,20		
234			346857,02	1304482,89
	69° 39' 50"	155,18		
235			346910,95	1304628,40
	69° 40' 8"	31,92		
236			346922,04	1304658,33

Название (номер) межевого знака	Дирекционные углы (град. мин. сек.)	Длина линии (м)	X координата	Y координата
	9° 55' 45"	4,64		
237			346926,61	1304659,13
	338° 51' 20"	25,75		
238			346950,63	1304649,84
	338° 51' 14"	148,89		
239			347089,49	1304596,13
	253° 25' 19"	154,39		
240			347045,44	1304448,16
	317° 30' 21"	241,31		
241			347223,37	1304285,15
	61° 5' 29"	35,44		
242			347240,50	1304316,17
	60° 17' 52"	118,17		
243			347299,05	1304418,81
	150° 14' 20"	56,95		
244			347249,61	1304447,08
	60° 13' 17"	212,44		
245			347355,12	1304631,47
	152° 23' 22"	19,12		
246			347338,18	1304640,33
	60° 50' 42"	343,80		
247			347505,67	1304940,57
	327° 26' 17"	50,43		
248			347548,17	1304913,43
	300° 22' 18"	20,75		
249			347558,66	1304895,53
	78° 4' 58"	22,76		
250			347563,36	1304917,80
	63° 51' 22"	41,37		
251			347581,59	1304954,94
	61° 1' 3"	44,74		
252			347603,27	1304994,08
	59° 2' 44"	42,13		
253			347624,94	1305030,21
	60° 52' 15"	47,09		
254			347647,86	1305071,34
	62° 55' 6"	39,67		
255			347665,92	1305106,66
	60° 20' 37"	45,03		
256			347688,20	1305145,79
	62° 47' 32"	44,25		
257			347708,43	1305185,14
	325° 45' 5"	28,16		
258			347731,71	1305169,29
	321° 17' 27"	36,27		
259			347760,01	1305146,61
	316° 52' 38"	31,73		
260			347783,17	1305124,92
	314° 54' 28"	57,13		
261			347823,50	1305084,46
	33° 2' 34"	86,89		
262			347896,34	1305131,84
	31° 22' 31"	143,30		

Название (номер) межевого знака	Дирекционные углы (град. мин. сек.)	Длина линии (м)	X координата	Y координата
263			348018,69	1305206,45
	32° 4' 45"	87,22		
264			348092,59	1305252,77
	29° 24' 49"	60,48		
265			348145,27	1305282,47
	25° 57' 54"	29,90		
266			348172,15	1305295,56
	60° 58' 6"	7,27		
267			348175,68	1305301,92
	45° 30' 1"	57,51		
268			348215,99	1305342,94
	26° 34' 27"	56,93		
269			348266,91	1305368,41
	104° 18' 25"	49,81		
270			348254,60	1305416,68
	85° 36' 30"	24,68		
271			348256,49	1305441,29
	58° 8' 25"	41,24		
272			348278,26	1305476,32
	82° 56' 55"	84,88		
273			348288,68	1305560,56
	95° 14' 46"	196,75		
274			348270,69	1305756,49
	111° 18' 34"	73,97		
275			348243,81	1305825,40
	132° 56' 38"	89,48		
276			348182,85	1305890,90
	155° 39' 58"	47,79		
277			348139,31	1305910,59
	187° 50' 0"	144,47		
278			347996,19	1305890,90
	187° 16' 53"	171,77		
279			347825,81	1305869,13
	213° 13' 4"	127,85		
280			347718,85	1305799,09
	208° 46' 7"	110,15		
281			347622,30	1305746,08
	176° 44' 26"	116,61		
282			347505,88	1305752,71
	156° 33' 16"	85,63		
283			347427,32	1305786,78
	125° 1' 56"	224,27		
284			347298,58	1305970,42
	154° 5' 39"	147,31		
285			347166,07	1306034,78
	166° 19' 41"	72,09		
286			347096,02	1306051,82
	148° 51' 38"	424,66		
287			346732,55	1306271,42
	161° 56' 52"	134,41		
288			346604,76	1306313,07
	162° 53' 54"	90,11		
289			346518,63	1306339,57

Название (номер) межевого знака	Дирекционные углы (град. мин. сек.)	Длина линии (м)	X координата	Y координата
	154° 0' 39"	252,74		
290			346291,45	1306450,32
	138° 42' 19"	93,22		
291			346221,41	1306511,84
	131° 55' 28"	62,34		
292			346179,76	1306558,22
	118° 21' 41"	121,55		
293			346122,02	1306665,18
	116° 1' 29"	90,60		
294			346082,27	1306746,59
	145° 13' 24"	124,46		
295			345980,04	1306817,58
	154° 6' 38"	251,47		
296			345753,81	1306927,38
	122° 25' 40"	95,31		
297			345702,70	1307007,83
	109° 30' 13"	192,80		
298			345638,33	1307189,57
	135° 33' 48"	67,60		
299			345590,06	1307236,90
	171° 35' 1"	73,31		
300			345517,54	1307247,63
	169° 33' 39"	34,71		
301			345483,40	1307253,92
	171° 20' 3"	63,52		
302			345420,61	1307263,49
	174° 8' 15"	48,76		
303			345372,11	1307268,47
	163° 25' 31"	52,41		
304			345321,88	1307283,42
	158° 44' 8"	47,15		
305			345277,94	1307300,52
	159° 0' 8"	75,32		
306			345207,62	1307327,51
	163° 26' 41"	106,34		
307			345105,69	1307357,81
	155° 4' 42"	43,97		
308			345065,81	1307376,34
	152° 32' 51"	53,99		
309			345017,90	1307401,23
	144° 11' 18"	75,59		
310			344956,60	1307445,46
	148° 2' 6"	64,58		
311			344901,81	1307479,65
	153° 40' 25"	49,38		
312			344857,55	1307501,55
	163° 30' 19"	40,54		
313			344818,68	1307513,06
	177° 16' 42"	40,86		
314			344777,87	1307515,00
	184° 45' 16"	46,93		
315			344731,10	1307511,11
	189° 50' 28"	44,53		

Название (номер) межевого знака	Дирекционные углы (град. мин. сек.)	Длина линии (м)	X координата	Y координата
316			344687,23	1307503,50
	193° 24' 55"	54,61		
317			344634,11	1307490,83
	206° 11' 23"	41,65		
318			344596,74	1307472,45
	219° 15' 42"	56,65		
319			344552,88	1307436,60
	225° 5' 5"	57,40		
320			344512,35	1307395,95
	247° 29' 4"	40,53		
321			344496,83	1307358,51
	260° 57' 18"	42,87		
322			344490,09	1307316,17
	275° 23' 25"	48,97		
323			344494,69	1307267,42
	282° 5' 57"	61,64		
324			344507,61	1307207,15
	287° 34' 9"	37,67		
325			344518,98	1307171,24
	298° 26' 38"	40,10		
326			344538,08	1307135,98
	307° 12' 32"	31,77		
327			344557,29	1307110,68
	314° 16' 26"	23,44		
328			344573,65	1307093,90
	306° 30' 24"	34,71		
329			344594,30	1307066,00
	292° 17' 1"	36,84		
330			344608,27	1307031,91
	274° 41' 10"	33,78		
331			344611,03	1306998,24
	232° 56' 59"	65,44		
332			344571,60	1306946,01
	217° 15' 27"	39,63		
333			344540,06	1306922,02
	212° 4' 57"	40,23		
334			344505,97	1306900,65
	219° 16' 51"	52,30		
335			344465,49	1306867,54
	221° 36' 54"	69,10		
336			344413,83	1306821,65
	216° 17' 14"	46,03		
337			344376,73	1306794,41
	203° 51' 24"	44,48		
338			344336,05	1306776,42
	192° 26' 58"	42,30		
339			344294,74	1306767,30
	176° 5' 27"	45,33		
340			344249,52	1306770,39
	162° 6' 49"	32,36		
341			344218,72	1306780,33
	150° 16' 38"	38,72		
342			344185,09	1306799,53

Название (номер) межевого знака	Дирекционные углы (град. мин. сек.)	Длина линии (м)	X координата	Y координата
	135° 51' 21"	56,80		
343			344144,33	1306839,09
	128° 5' 52"	62,90		
344			344105,52	1306888,59
	118° 23' 55"	66,67		
345			344073,81	1306947,24
	105° 42' 2"	78,42		
346			344052,59	1307022,73
	106° 40' 37"	69,17		
347			344032,74	1307088,99
	104° 13' 43"	93,13		
348			344009,85	1307179,26
	111° 15' 48"	69,98		
349			343984,47	1307244,48
	114° 59' 37"	71,59		
350			343954,22	1307309,37
	127° 6' 26"	43,92		
351			343927,72	1307344,40
	135° 36' 36"	75,71		
352			343873,62	1307397,36
	140° 22' 39"	41,65		
353			343841,54	1307423,92
	134° 34' 33"	48,71		
354			343807,35	1307458,62
	126° 43' 55"	71,50		
355			343764,59	1307515,92
	126° 32' 15"	75,49		
356			343719,65	1307576,57
	126° 45' 41"	53,89		
357			343687,40	1307619,74
	132° 24' 45"	72,21		
358			343638,70	1307673,05
	131° 51' 32"	62,07		
359			343597,28	1307719,28
	143° 4' 4"	69,83		
360			343541,46	1307761,24
	150° 26' 47"	54,21		
361			343494,30	1307787,98
	155° 39' 22"	45,00		
362			343453,30	1307806,53
	158° 26' 15"	57,90		
363			343399,45	1307827,81
	142° 58' 5"	67,18		
364			343345,82	1307868,27
	127° 18' 32"	43,06		
365			343319,72	1307902,52
	114° 45' 54"	43,71		
366			343301,41	1307942,21
	99° 54' 50"	52,16		
367			343292,43	1307993,59
	88° 56' 8"	52,76		
368			343293,41	1308046,34
	83° 28' 10"	61,20		

Название (номер) межевого знака	Дирекционные углы (град. мин. сек.)	Длина линии (м)	X координата	Y координата
369			343300,37	1308107,14
	68° 42' 38"	41,78		
370			343315,54	1308146,07
	55° 8' 54"	30,78		
371			343333,13	1308171,33
	50° 27' 32"	46,90		
372			343362,99	1308207,50
	63° 8' 9"	61,68		
373			343390,86	1308262,52
	69° 1' 34"	73,17		
374			343417,05	1308330,84
	75° 10' 31"	64,68		
375			343433,60	1308393,37
	83° 37' 52"	59,32		
376			343440,18	1308452,32
	91° 1' 11"	37,65		
377			343439,51	1308489,96
	94° 5' 16"	39,98		
378			343436,66	1308529,84
	101° 0' 3"	41,82		
379			343428,68	1308570,89
	106° 32' 56"	39,78		
380			343417,35	1308609,02
	110° 35' 12"	39,59		
381			343403,43	1308646,08
	116° 48' 27"	39,09		
382			343385,80	1308680,97
	119° 23' 50"	39,64		
383			343366,34	1308715,51
	128° 56' 25"	42,13		
384			343339,86	1308748,28
	134° 15' 30"	45,34		
385			343308,22	1308780,75
	136° 30' 9"	43,15		
386			343276,92	1308810,45
	137° 31' 54"	88,85		
387			343211,38	1308870,44
	125° 17' 27"	70,19		
388			343170,83	1308927,73
	128° 55' 54"	42,14		
389			343144,35	1308960,51
	135° 38' 41"	32,06		
390			343121,43	1308982,92
	142° 13' 56"	56,28		
391			343076,94	1309017,39
	139° 16' 38"	47,59		
392			343040,87	1309048,44
	133° 43' 16"	55,76		
393			343002,33	1309088,74
	111° 46' 39"	44,31		
394			342985,89	1309129,89
	94° 43' 26"	42,99		
395			342982,35	1309172,73

Название (номер) межевого знака	Дирекционные углы (град. мин. сек.)	Длина линии (м)	X координата	Y координата
	66° 53' 6"	27,94		
396			342993,32	1309198,43
	48° 23' 31"	33,70		
397			343015,70	1309223,63
	40° 15' 37"	25,33		
398			343035,03	1309240,00
	29° 14' 14"	25,90		
399			343057,63	1309252,65
	22° 42' 6"	20,44		
400			343076,49	1309260,54
	22° 17' 12"	17,98		
401			343093,13	1309267,36
	31° 57' 47"	15,74		
402			343106,48	1309275,69
	38° 2' 11"	16,51		
403			343119,48	1309285,86
	49° 39' 35"	36,91		
404			343143,37	1309313,99
	46° 7' 49"	34,41		
405			343167,22	1309338,80
	44° 0' 30"	38,82		
406			343195,14	1309365,77
	45° 27' 8"	28,67		
407			343215,25	1309386,20
	43° 53' 28"	29,96		
408			343236,84	1309406,97
	50° 0' 55"	31,95		
409			343257,37	1309431,45
	47° 1' 53"	50,87		
410			343292,04	1309468,67
	46° 38' 13"	73,27		
411			343342,35	1309521,94
	49° 11' 24"	55,65		
412			343378,72	1309564,06
	68° 12' 6"	35,68		
413			343391,97	1309597,19
	65° 37' 41"	54,57		
414			343414,49	1309646,90
	61° 36' 33"	39,58		
415			343433,31	1309681,72
	47° 53' 58"	25,58		
416			343450,46	1309700,70
	45° 28' 9"	13,82		
417			343460,15	1309710,55
	19° 7' 21"	25,03		
418			343483,80	1309718,75
	7° 9' 32"	18,94		
419			343502,59	1309721,11
	16° 24' 1"	23,87		
420			343525,49	1309727,85
	18° 1' 1"	29,91		
421			343553,93	1309737,10
	22° 7' 21"	37,12		



Название (номер) межевого знака	Дирекционные углы (град. мин. сек.)	Длина линии (м)	X координата	Y координата
422			343588,32	1309751,08
	11° 59' 51"	40,36		
423			343627,80	1309759,47
	14° 13' 48"	24,37		
424			343651,42	1309765,46
	21° 52' 26"	27,89		
425			343677,30	1309775,85
	27° 0' 19"	26,19		
426			343700,63	1309787,74
	40° 44' 47"	36,80		
427			343728,51	1309811,76
	61° 9' 23"	34,31		
428			343745,06	1309841,81
	68° 45' 47"	52,40		
429			343764,04	1309890,65
	55° 41' 35"	33,23		
430			343782,77	1309918,10
	49° 8' 57"	31,37		
431			343803,29	1309941,83
	50° 27' 10"	73,52		
432			343850,10	1309998,52
	55° 42' 47"	75,62		
433			343892,70	1310061,00
	58° 40' 26"	101,94		
434			343945,70	1310148,08
	64° 58' 43"	116,37		
435			343994,92	1310253,53
	346° 56' 47"	25,46		
436			344019,72	1310247,78
	346° 4' 31"	244,13		
437			344256,68	1310189,03
	28° 31' 55"	45,47		
438			344296,63	1310210,75
	356° 42' 37"	64,83		
439			344361,35	1310207,03
	8° 21' 16"	46,94		
440			344407,79	1310213,85
	30° 28' 59"	49,87		
441			344450,77	1310239,15
	43° 49' 47"	53,66		
442			344489,48	1310276,31
	24° 46' 22"	32,60		
443			344519,08	1310289,97
	353° 27' 5"	28,85		
444			344547,74	1310286,68
	316° 21' 11"	28,15		
445			344568,11	1310267,25
	345° 2' 46"	53,91		
446			344620,19	1310253,34
	13° 7' 9"	77,28		
447			344695,45	1310270,88
	26° 35' 8"	86,92		
448			344773,18	1310309,78

Название (номер) межевого знака	Дирекционные углы (град. мин. сек.)	Длина линии (м)	X координата	Y координата
	27° 21' 10"	80,03		
449			344844,26	1310346,55
	2° 46' 52"	24,32		
450			344868,55	1310347,73
	320° 23' 57"	34,04		
451			344894,78	1310326,03
	322° 22' 4"	51,56		
452			344935,61	1310294,55
	343° 19' 8"	33,17		
453			344967,38	1310285,03
	2° 16' 55"	455,58		
454			345422,60	1310303,17
	2° 17' 30"	234,34		
455			345656,75	1310312,54
	24° 26' 3"	201,47		
456			345840,18	1310395,88
	56° 6' 27"	258,88		
457			345984,54	1310610,77
	72° 11' 22"	299,21		
458			346076,06	1310895,64
	61° 21' 3"	80,30		
459			346114,56	1310966,11
	100° 40' 30"	113,64		
460			346093,51	1311077,78
	87° 47' 21"	116,39		
461			346098,00	1311194,08
	56° 39' 6"	54,41		
462			346127,91	1311239,53
	3° 18' 41"	124,48		
463			346252,18	1311246,72
	6° 31' 34"	40,82		
464			346292,74	1311251,36
	56° 54' 24"	42,88		
465			346316,15	1311287,28
	91° 29' 51"	131,62		
466			346312,71	1311418,86
	38° 39' 23"	26,37		
467			346333,30	1311435,33
	346° 5' 22"	59,69		
468			346391,24	1311420,98
	336° 52' 16"	76,55		
469			346461,64	1311390,91
	6° 37' 6"	52,32		
470			346513,61	1311396,94
	28° 25' 2"	87,73		
471			346590,77	1311438,69
	49° 15' 42"	67,08		
472			346634,55	1311489,52
	77° 29' 10"	62,26		
473			346648,04	1311550,30
	104° 25' 5"	136,47		
474			346614,06	1311682,47
	120° 10' 31"	70,53		

Название (номер) межевого знака	Дирекционные углы (град. мин. сек.)	Длина линии (м)	X координата	Y координата
475			346578,61	1311743,44
	78° 37' 27"	29,00		
476			346584,33	1311771,87
	31° 23' 49"	44,23		
477			346622,08	1311794,91
	37° 38' 5"	90,79		
478			346693,98	1311850,35
	74° 48' 0"	93,05		
479			346718,35	1311940,15
	83° 46' 48"	139,09		
480			346733,42	1312078,42
	58° 51' 21"	176,51		
481			346824,71	1312229,49
	60° 26' 12"	189,04		
482			346917,98	1312393,92
	86° 59' 12"	128,98		
483			346924,76	1312522,72
	67° 29' 25"	98,40		
484			346962,43	1312613,62
	76° 9' 26"	171,78		
485			347003,53	1312780,41
	85° 46' 5"	60,03		
486			347007,96	1312840,28
	61° 39' 31"	79,35		
487			347045,63	1312910,12
	127° 21' 52"	102,66		
488			346983,33	1312991,71
	120° 33' 10"	75,56		
489			346944,92	1313056,78
	124° 6' 30"	243,96		
490			346808,12	1313258,77
	69° 24' 56"	503,52		
491			346985,15	1313730,14
	69° 37' 32"	101,19		
492			347020,38	1313825,00
	102° 21' 25"	360,66		
493			346943,20	1314177,30
	54° 3' 42"	86,96		
494			346994,24	1314247,71
	53° 26' 2"	131,33		
495			347072,48	1314353,19
	35° 19' 44"	81,36		
496			347138,86	1314400,24
	34° 49' 35"	65,17		
497			347192,36	1314437,46
	33° 37' "	69,29		
498			347250,06	1314475,82
	35° 9' 58"	69,88		
499			347307,19	1314516,07
	34° 45' 44"	148,36		
500			347429,07	1314600,66
	34° 39' 31"	73,66		
501			347489,66	1314642,55

Название (номер) межевого знака	Дирекционные углы (град. мин. сек.)	Длина линии (м)	X координата	Y координата
	34° 45' 39"	131,19		
502			347597,44	1314717,35
	34° 57' 32"	66,76		
503			347652,15	1314755,60
	34° 53' 39"	78,14		
504			347716,24	1314800,30
	68° 10' 35"	110,53		
505			347757,33	1314902,91
	74° 49' 30"	301,07		
506			347836,14	1315193,48
	142° 58' 16"	195,96		
507			347679,70	1315311,49
	159° 5' 33"	482,23		
508			347229,22	1315483,58
	254° 55' 4"	312,33		
509			347147,95	1315182,01
	224° 24' 46"	611,84		
510			346710,90	1314753,83
	225° 57' 55"	528,42		
511			346343,60	1314373,94
	108° 40' 53"	180,80		
512			346285,69	1314545,21
	112° 22' 13"	6,36		
513			346283,27	1314551,09
	204° 48' 57"	898,28		
514			345467,94	1314174,08
	204° 59' 46"	853,45		
515			344694,43	1313813,45
	205° 10' 59"	886,44		
516			343892,24	1313436,26
	205° 23' 36"	766,04		
517			343200,21	1313107,76
	210° 49' 38"	35,26		
518			343169,93	1313089,69
	94° 9' 35"	25,92		
519			343168,05	1313115,54
	96° 4' 33"	49,79		
520			343162,78	1313165,05
	102° 17' 10"	71,95		
521			343147,47	1313235,35
	119° 49' 34"	41,98		
522			343126,59	1313271,77
	135° 54' 28"	52,66		
523			343088,77	1313308,41
	161° 3' 52"	49,58		
524			343041,87	1313324,50
	174° 35' 8"	72,38		
525			342969,81	1313331,33
	197° 49' 12"	55,68		
526			342916,80	1313314,29
	212° 49' 32"	69,84		
527			342858,11	1313276,43
	230° 29' 44"	69,92		

Название (номер) межевого знака	Дирекционные углы (град. мин. сек.)	Длина линии (м)	X координата	Y координата
528			342813,63	1313222,48
	245° 56' 18"	58,05		
529			342789,96	1313169,47
	271° 10' 10"	139,17		
530			342792,80	1313030,33
	281° 29' 36"	175,81		
531			342827,83	1312858,05
	285° 11' 28"	80,03		
532			342848,80	1312780,82
	277° 45' 56"	64,91		
533			342857,57	1312716,51
	266° 14' 5"	55,43		
534			342853,93	1312661,20
	256° 13' 34"	65,14		
535			342838,42	1312597,93
	230° 15' 56"	60,79		
536			342799,56	1312551,18
	209° 51' 12"	47,87		
537			342758,04	1312527,35
	177° 32' 50"	48,60		
538			342709,48	1312529,43
	149° 47' 46"	65,95		
539			342652,48	1312562,61
	143° 45' 42"	59,70		
540			342604,33	1312597,90
	133° 48' 34"	74,52		
541			342552,74	1312651,68
	130° 59' 7"	74,13		
542			342504,12	1312707,64
	138° 56' 28"	69,55		
543			342451,68	1312753,32
	146° 5' 39"	187,75		
544			342295,86	1312858,05
	151° 16' 0"	179,18		
545			342138,74	1312944,19
	159° 58' 47"	118,88		
546			342027,04	1312984,89
	170° 18' 20"	78,74		
547			341949,42	1312998,15
	178° 49' 54"	77,00		
548			341872,44	1312999,72
	180° 20' 8"	80,26		
549			341792,18	1312999,25
	186° 46' 14"	45,30		
550			341747,20	1312993,91
	199° 58' 59"	54,31		
551			341696,16	1312975,35
	205° 36' 48"	64,89		
552			341637,65	1312947,30
	219° 45' 20"	45,49		
553			341602,68	1312918,21
	240° 47' 12"	57,10		
554			341574,81	1312868,37

Название (номер) межевого знака	Дирекционные углы (град. мин. сек.)	Длина линии (м)	X координата	Y координата
	248° 12' 57"	79,90		
555			341545,16	1312794,18
	247° 57' 49"	72,90		
556			341517,81	1312726,61
	257° 37' 39"	65,57		
557			341503,76	1312662,56
	254° 8' 18"	53,53		
558			341489,13	1312611,07
	244° 37' 19"	51,17		
559			341467,20	1312564,84
	227° 37' 59"	68,19		
560			341421,25	1312514,46
	218° 56' 58"	35,82		
561			341393,39	1312491,94
	194° 19' 22"	42,69		
562			341352,03	1312481,38
	179° 53' 37"	69,95		
563			341282,08	1312481,51
	156° 11' 8"	107,26		
564			341183,95	1312524,82
	163° 16' 20"	111,98		
565			341076,71	1312557,05
	187° 35' 29"	57,30		
566			341019,91	1312549,48
	196° 26' 19"	59,19		
567			340963,14	1312532,73
	211° 17' 43"	73,81		
568			340900,07	1312494,39
	228° 19' 43"	75,26		
569			340850,03	1312438,17
	238° 23' 24"	73,13		
570			340811,70	1312375,89
	253° 48' 11"	118,88		
571			340778,54	1312261,73
	269° 52' 55"	150,47		
572			340778,23	1312111,26
	278° 14' 33"	99,40		
573			340792,48	1312012,89
	279° 2' 56"	65,17		
574			340802,73	1311948,53
	262° 1' 47"	34,98		
575			340797,88	1311913,89
	240° 24' 27"	39,63		
576			340778,31	1311879,43
	219° 49' 40"	32,94		
577			340753,01	1311858,33
	189° 8' 58"	88,23		
578			340665,90	1311844,30
	205° 9' 44"	71,97		
579			340600,76	1311813,70
	206° 15' 10"	114,01		
580			340498,51	1311763,27
	199° 8' 19"	117,43		

Название (номер) межевого знака	Дирекционные углы (град. мин. сек.)	Длина линии (м)	X координата	Y координата
581			340387,57	1311724,77
	208° 36' 2"	155,38		
582			340251,15	1311650,39
	215° 19' 55"	102,90		
583			340167,20	1311590,88
	208° 7' 25"	111,80		
584			340068,60	1311538,18
	221° 41' 57"	156,58		
585			339951,69	1311434,02
	229° 44' 30"	401,28		
586			339692,37	1311127,79
	227° 12' 12"	201,03		
587			339555,79	1310980,28
	221° 39' 6"	120,58		
588			339465,69	1310900,14
	230° 30' 36"	126,96		
589			339384,95	1310802,16
	220° 36' 30"	87,27		
590			339318,70	1310745,36
	219° 2' 50"	117,82		
591			339227,20	1310671,14
	233° 39' 57"	193,40		
592			339112,61	1310515,34
	246° 58' 22"	155,02		
593			339051,97	1310372,67
	238° 24' 51"	142,01		
594			338977,59	1310251,70
	233° 32' 14"	266,55		
595			338819,18	1310037,33
	227° 36' 11"	88,44		
596			338759,55	1309972,02
	239° 53' 6"	109,42		
597			338704,65	1309877,37
	254° 18' 35"	86,97		
598			338681,13	1309793,64
	234° 50' 41"	68,98		
599			338641,41	1309737,24
	228° 37' 3"	124,84		
600			338558,88	1309643,57
	215° 54' 58"	196,80		
601			338399,50	1309528,13
	211° 23' 54"	178,12		
602			338247,46	1309435,33
	222° 58' 40"	67,33		
603			338198,20	1309389,43
	208° 43' 4"	279,90		
604			337952,73	1309254,94
	190° 46' 31"	111,63		
605			337843,07	1309234,07
	191° 9' 4"	59,46		
606			337784,73	1309222,57
	180° 24' 39"	78,11		
607			337706,62	1309222,01

Название (номер) межевого знака	Дирекционные углы (град. мин. сек.)	Длина линии (м)	X координата	Y координата
	199° 36' 2"	22,39		
608			337685,53	1309214,50
	186° 56' 25"	44,61		
609			337641,25	1309209,11
	170° 0' 3"	41,06		
610			337600,81	1309216,24
	164° 47' 4"	55,74		
611			337547,02	1309230,87
	149° 7' 23"	44,14		
612			337509,14	1309253,52
	149° 18' 9"	50,21		
613			337465,97	1309279,15
	106° 50' 31"	61,19		
614			337448,24	1309337,72
	107° 31' 5"	190,69		
615			337390,84	1309519,57
	118° 6' 22"	63,02		
616			337361,15	1309575,16
	137° 37' 13"	62,18		
617			337315,22	1309617,07
	153° 42' 11"	56,39		
618			337264,67	1309642,05
	165° 14' 38"	69,88		
619			337197,09	1309659,85
	178° 25' 45"	96,68		
620			337100,45	1309662,50
	217° 41' 48"	85,10		
621			337033,11	1309610,46
	233° 30' 49"	40,93		
622			337008,77	1309577,55
	241° 19' 57"	40,11		
623			336989,53	1309542,36
	239° 24' 23"	226,43		
624			336874,29	1309347,45
	247° 34' 34"	163,06		
625			336812,09	1309196,72
	243° 8' 20"	118,56		
626			336758,52	1309090,95
	222° 46' 24"	55,32		
627			336717,91	1309053,38
	202° 25' 11"	44,91		
628			336676,39	1309036,25
	189° 49' 22"	53,05		
629			336624,12	1309027,20
	224° 27' 24"	28,34		
630			336603,89	1309007,35
	281° 0' 36"	456,75		
631			336691,12	1308559,01
	279° 19' 33"	244,37		
632			336730,72	1308317,87
	281° 37' 41"	91,14		
633			336749,09	1308228,60
	281° 36' 28"	25,64		



Название (номер) межевого знака	Дирекционные углы (град. мин. сек.)	Длина линии (м)	X координата	Y координата
634			336754,25	1308203,48
	258° 31' 39"	74,61		
635			336739,41	1308130,36
	262° 9' 46"	42,90		
636			336733,56	1308087,86
	260° 39' 11"	258,60		
637			336691,56	1307832,69
	262° 14' 24"	165,75		
638			336669,18	1307668,46
	260° 0' 31"	148,13		
639			336643,48	1307522,58
	260° 9' 37"	167,01		
640			336614,94	1307358,03
	275° 43' 3"	395,80		
641			336654,37	1306964,20
	277° 30' 41"	272,56		
642			336690,00	1306693,98
	277° 19' 12"	356,57		
643			336735,43	1306340,32
	286° 14' 49"	5,22		
644			336736,89	1306335,31
	277° 0' 16"	235,84		
645			336765,65	1306101,23
	275° 45' 2"	24,25		
646			336768,08	1306077,10
	265° 43' 41"	4,16		
647			336767,77	1306072,95
	275° 34' 33"	201,82		
648			336787,38	1305872,08
	274° 29' 34"	499,66		
649			336826,52	1305373,96
	298° 25' 45"	3,02		
650			336827,96	1305371,30
	276° 24' 37"	19,88		
651			336830,18	1305351,54
	277° 4' 15"	291,07		
652			336866,01	1305062,68
	272° 58' 16"	32,41		
653			336867,69	1305030,31
	277° 4' 25"	149,50		
654			336886,10	1304881,95
	278° 34' 29"	65,26		
655			336895,83	1304817,42
	244° 29' 6"	269,65		
656			336779,68	1304574,07
	246° 40' 42"	437,27		
657			336606,57	1304172,53
	246° 1' 15"	623,98		
658			336352,98	1303602,40
	243° 15' 59"	91,16		
659			336311,97	1303520,98
	243° 51' 2"	41,30		
660			336293,77	1303483,91

Название (номер) межевого знака	Дирекционные углы (град. мин. сек.)	Длина линии (м)	X координата	Y координата
	244° 33' 3"	34,67		
661			336278,87	1303452,60
	245° 45' 8"	208,70		
662			336193,16	1303262,31
	245° 5' 55"	122,93		
663			336141,40	1303150,81
	242° 3' 54"	40,96		
664			336122,21	1303114,62
	247° 50' 4"	358,83		
665			335986,83	1302782,31
	244° 27' 21"	99,91		
666			335943,75	1302692,17
	246° 30' 32"	228,75		
667			335852,57	1302482,38
	259° 32' 30"	110,84		
668			335832,45	1302373,38
	259° 32' 59"	22,22		
669			335828,42	1302351,53
	250° 41' 41"	3,54		
670			335827,25	1302348,19
	253° 15' 56"	51,37		
671			335812,46	1302299,00
	210° 47' 31"	498,26		
672			335384,44	1302043,93
	207° 43' 17"	503,25		
673			334938,95	1301809,83
	207° 47' 14"	284,93		
674			334686,88	1301677,00
	206° 52' 55"	130,95		
675			334570,08	1301617,79
	206° 24' 39"	495,18		
676			334126,58	1301397,53
	90° 30' 50"	15,61		
677			334126,44	1301413,14
	90° 30' 37"	43,78		
678			334126,05	1301456,92
	95° 46' 9"	19,50		
679			334124,09	1301476,32
	70° 14' 4"	5,17		
680			334125,84	1301481,19
	90° 30' 24"	401,43		
681			334122,29	1301882,60
	89° 6' 25"	189,91		
682			334125,25	1302072,49
	91° 35' 34"	579,20		
683			334109,15	1302651,47
	94° 24' 55"	80,15		
684			334102,98	1302731,38
	91° 16' 3"	755,85		
685			334086,26	1303487,05
	97° 17' 31"	34,04		
686			334081,94	1303520,81
	171° 9' 53"	287,64		

Название (номер) межевого знака	Дирекционные углы (град. мин. сек.)	Длина линии (м)	X координата	Y координата
687			333797,71	1303564,99
	174° 29' 48"	303,32		
688			333495,79	1303594,08
	173° 42' 55"	351,51		
689			333146,39	1303632,56
	173° 51' 20"	132,57		
690			333014,58	1303646,75
	175° 33' 26"	287,35		
691			332728,09	1303669,01
	167° 54' 16"	44,19		
692			332684,88	1303678,27
	178° 9' 36"	92,50		
693			332592,43	1303681,24
	175° 49' 53"	111,57		
694			332481,16	1303689,35
	178° 2' 9"	325,61		
695			332155,74	1303700,51
	271° 13' 7"	272,74		
696			332161,54	1303427,83
	273° 50' 17"	321,35		
697			332183,05	1303107,20
	291° 46' 44"	344,32		
698			332310,80	1302787,46
	302° 49' 21"	22,90		
699			332323,21	1302768,22
	291° 32' 32"	402,36		
700			332470,95	1302393,97
	293° 31' 27"	242,80		
701			332567,86	1302171,35
	287° 12' 22"	120,62		
702			332603,54	1302056,13
	290° 34' 40"	30,78		
703			332614,36	1302027,31
	285° 57' 57"	130,81		
704			332650,34	1301901,55
	259° 37' 56"	464,92		
705			332566,67	1301444,22
	259° 39' 26"	4,07		
706			332565,94	1301440,22
	259° 38' 14"	30,97		
707			332560,37	1301409,76
	256° 37' 35"	494,73		
708			332445,94	1300928,45
	255° 39' 0"	230,83		
709			332388,73	1300704,82
	255° 38' 39"	32,18		
710			332380,75	1300673,64
	255° 39' 26"	47,15		
711			332369,07	1300627,96
	203° 19' 44"	409,81		
712			331992,76	1300465,67
	195° 24' 23"	510,31		
713			331500,79	1300330,10

Название (номер) межевого знака	Дирекционные углы (град. мин. сек.)	Длина линии (м)	X координата	Y координата
	186° 26' 17"	153,04		
714			331348,72	1300312,94
	186° 26' 29"	376,51		
715			330974,59	1300270,70
	92° 48' 56"	7,94		
716			330974,20	1300278,63
	92° 49' 35"	24,54		
717			330972,99	1300303,14
	92° 47' 57"	23,96		
718			330971,82	1300327,07
	92° 48' 43"	292,51		
719			330957,47	1300619,23
	97° 10' 28"	41,80		
720			330952,25	1300660,70
	115° 50' 32"	105,30		
721			330906,35	1300755,47
	111° 16' 50"	32,68		
722			330894,49	1300785,92
	103° 1' 31"	37,67		
723			330886,00	1300822,62
	103° 9' 34"	38,83		
724			330877,16	1300860,43
	106° 39' 5"	28,65		
725			330868,95	1300887,88
	107° 42' 55"	74,01		
726			330846,43	1300958,38
	115° 0' 24"	30,75		
727			330833,43	1300986,25
	128° 48' 50"	24,41		
728			330818,13	1301005,27
	127° 52' 30"	23,15		
729			330803,92	1301023,54
	124° 10' 25"	20,70		
730			330792,29	1301040,67
	103° 51' 16"	23,68		
731			330786,62	1301063,66
	97° 12' 53"	19,03		
732			330784,23	1301082,54
	104° 11' 47"	13,01		
733			330781,04	1301095,15
	121° 20' 57"	10,46		
734			330775,60	1301104,08
	137° 48' 56"	17,27		
735			330762,80	1301115,68
	159° 33' 2"	23,93		
736			330740,38	1301124,04
	180° 35' 32"	35,79		
737			330704,59	1301123,67
	177° 15' 45"	29,52		
738			330675,10	1301125,08
	192° 1' 32"	49,15		
739			330627,03	1301114,84
	183° 10' 7"	17,01		

Название (номер) межевого знака	Дирекционные углы (град. мин. сек.)	Длина линии (м)	X координата	Y координата
740			330610,05	1301113,90
	167° 30' 11"	21,49		
741			330589,07	1301118,55
	158° 26' 25"	26,86		
742			330564,09	1301128,42
	162° 33' 34"	16,58		
743			330548,27	1301133,39
	178° 5' 10"	15,87		
744			330532,41	1301133,92
	200° 19' 32"	16,58		
745			330516,86	1301128,16
	218° 46' 57"	26,25		
746			330496,40	1301111,72
	222° 51' 29"	27,43		
747			330476,29	1301093,06
	213° 57' 17"	30,01		
748			330451,40	1301076,30
	212° 58' 20"	28,77		
749			330427,26	1301060,64
	187° 58' 22"	14,92		
750			330412,48	1301058,57
	187° 54' 13"	17,53		
751			330395,12	1301056,16
	187° 22' 8"	13,41		
752			330381,82	1301054,44
	193° 1' 33"	11,00		
753			330371,10	1301051,96
	205° 18' 58"	13,54		
754			330358,86	1301046,17
	239° 46' 41"	11,92		
755			330352,86	1301035,87
	250° 58' 34"	11,69		
756			330349,05	1301024,82
	260° 1' 2"	15,75		
757			330346,32	1301009,31
	234° 19' 53"	12,21		
758			330339,20	1300999,39
	201° 51' 23"	13,57		
759			330326,61	1300994,34
	190° 27' 52"	15,42		
760			330311,45	1300991,54
	170° 12' 38"	13,82		
761			330297,83	1300993,89
	154° 8' 13"	13,87		
762			330285,35	1300999,94
	153° 35' 30"	22,89		
763			330264,85	1301010,12
	166° 40' 42"	29,56		
764			330236,09	1301016,93
	191° 55' 4"	18,30		
765			330218,18	1301013,15
	206° 35' 9"	12,40		
766			330207,09	1301007,60

Название (номер) межевого знака	Дирекционные углы (град. мин. сек.)	Длина линии (м)	X координата	Y координата
	223° 20' 46"	14,70		
767			330196,40	1300997,51
	241° 12' 19"	10,92		
768			330191,14	1300987,94
	259° 31' 16"	15,01		
769			330188,41	1300973,18
	258° 44' 19"	13,93		
770			330185,69	1300959,52
	246° 50' 54"	14,42		
771			330180,02	1300946,26
	217° 22' 40"	12,63		
772			330169,98	1300938,59
	195° 54' 6"	23,47		
773			330147,41	1300932,16
	189° 26' 2"	53,20		
774			330094,93	1300923,44
	181° 59' 30"	24,74		
775			330070,20	1300922,58
	137° 25' 40"	19,36		
776			330055,94	1300935,68
	139° 17' 57"	21,22		
777			330039,85	1300949,52
	162° 29' 59"	15,90		
778			330024,69	1300954,30
	174° 32' 15"	19,54		
779			330005,24	1300956,16
	205° 21' 7"	14,36		
780			329992,26	1300950,01
	215° 11' 45"	17,73		
781			329977,77	1300939,79
	204° 56' 18"	17,17		
782			329962,20	1300932,55
	167° 22' 53"	12,45		
783			329950,05	1300935,27
	146° 27' 32"	14,95		
784			329937,59	1300943,53
	169° 1' 5"	18,16		
785			329919,76	1300946,99
	186° 37' 51"	15,24		
786			329904,62	1300945,23
	194° 27' 42"	16,66		
787			329888,49	1300941,07
	208° 51' 12"	13,55		
788			329876,62	1300934,53
	195° 11' 53"	14,95		
789			329862,19	1300930,61
	178° 7' 47"	16,24		
790			329845,96	1300931,14
	165° 12' 32"	14,73		
791			329831,72	1300934,90
	150° 48' 38"	14,85		
792			329818,76	1300942,14
	134° 50' 17"	30,04		

Название (номер) межевого знака	Дирекционные углы (град. мин. сек.)	Длина линии (м)	X координата	Y координата
793			329797,58	1300963,44
	137° 5' 25"	16,48		
794			329785,51	1300974,66
	162° 9' 26"	16,22		
795			329770,07	1300979,63
	169° 55' 45"	8,98		
796			329761,23	1300981,20
	208° 32' 12"	30,42		
797			329734,51	1300966,67
	202° 51' 35"	14,88		
798			329720,80	1300960,89
	188° 19' 24"	23,90		
799			329697,15	1300957,43
	169° 34' 9"	47,56		
800			329650,38	1300966,04
	152° 50' 2"	66,52		
801			329591,20	1300996,41
	185° 54' 38"	72,45		
802			329519,14	1300988,95
	161° 56' 32"	64,88		
803			329457,46	1301009,06
	163° 14' 26"	14,60		
804			329443,48	1301013,27
	189° 1' 11"	31,06		
805			329412,80	1301008,40
	186° 40' 18"	49,84		
806			329363,30	1301002,61
	176° 27' 12"	31,20		
807			329332,16	1301004,54
	155° 56' 15"	66,37		
808			329271,56	1301031,60
	188° 6' 24"	24,11		
809			329247,69	1301028,20
	186° 57' 21"	19,74		
810			329228,10	1301025,81
	187° 56' 9"	17,53		
811			329210,74	1301023,39
	155° 16' 9"	15,37		
812			329196,78	1301029,82
	133° 42' 39"	23,26		
813			329180,71	1301046,63
	120° 26' 6"	29,35		
814			329165,84	1301071,94
	121° 9' 29"	43,51		
815			329143,33	1301109,17
	130° 34' 55"	31,94		
816			329122,55	1301133,43
	142° 39' 43"	23,49		
817			329103,87	1301147,68
	172° 16' 23"	14,88		
818			329089,13	1301149,68
	208° 6' 58"	9,25		
819			329080,97	1301145,32

Название (номер) межевого знака	Дирекционные углы (град. мин. сек.)	Длина линии (м)	X координата	Y координата
	226° 46' 37"	19,61		
820			329067,54	1301131,03
	218° 42' 15"	18,12		
821			329053,40	1301119,70
	211° 10' 12"	14,76		
822			329040,77	1301112,06
	188° 25' 37"	14,19		
823			329026,73	1301109,98
	160° 0' 49"	14,48		
824			329013,12	1301114,93
	150° 44' 49"	18,50		
825			328996,98	1301123,97
	173° 41' 47"	25,96		
826			328971,18	1301126,82
	178° 11' 0"	17,35		
827			328953,84	1301127,37
	184° 57' 52"	23,00		
828			328930,93	1301125,38
	205° 43' 10"	36,36		
829			328898,17	1301109,60
	197° 23' 59"	13,48		
830			328885,31	1301105,57
	184° 4' 52"	17,70		
831			328867,65	1301104,31
	171° 23' 18"	8,41		
832			328859,33	1301105,57
	159° 48' 10"	15,32		
833			328844,95	1301110,86
	168° 17' 56"	14,94		
834			328830,32	1301113,89
	183° 35' 28"	12,13		
835			328818,21	1301113,13
	189° 26' 49"	24,55		
836			328793,99	1301109,10
	196° 59' 54"	31,91		
837			328763,47	1301099,77
	182° 36' 35"	21,96		
838			328741,53	1301098,77
	173° 56' 9"	19,03		
839			328722,61	1301100,78
	149° 21' 10"	15,83		
840			328708,99	1301108,85
	122° 33' 45"	17,33		
841			328699,66	1301123,46
	120° 59' 10"	17,64		
842			328690,58	1301138,58
	137° 54' 46"	14,47		
843			328679,84	1301148,28
	161° 44' 7"	17,04		
844			328663,66	1301153,62
	173° 2' 29"	20,06		
845			328643,75	1301156,05
	169° 37' 36"	21,71		



Название (номер межевого знака)	Дирекционные углы (град. мин. сек.)	Длина линии (м)	X координата	Y координата
846			328622,39	1301159,96
	164° 23' 8"	21,40		
847			328601,78	1301165,72
	123° 2' 18"	19,99		
848			328590,88	1301182,48
	117° 39' 21"	21,85		
849			328580,74	1301201,83
	142° 37' 44"	29,03		
850			328557,67	1301219,45
	153° 26' 6"	29,56		
851			328531,23	1301232,67
	181° 18' 46"	33,61		
852			328497,63	1301231,90
	179° 21' 51"	8,11		
853			328489,52	1301231,99
	179° 26' 17"	21,41		
854			328468,11	1301232,20
	187° 1' 39"	16,76		
855			328451,48	1301230,15
	150° 4' 1"	10,58		
856			328442,31	1301235,43
	133° 45' 35"	24,83		
857			328425,14	1301253,36
	121° 0' 43"	20,42		
858			328414,62	1301270,86
	108° 18' 57"	13,68		
859			328410,32	1301283,85
	96° 45' 1"	11,57		
860			328408,96	1301295,34
	110° 20' 5"	5,15		
861			328407,17	1301300,17
	114° 57' 43"	9,43		
862			328403,19	1301308,72
	117° 31' 29"	11,75		
863			328397,76	1301319,14
	107° 48' 8"	14,03		
864			328393,47	1301332,50
	95° 34' 56"	13,78		
865			328392,13	1301346,21
	96° 4' 31"	12,66		
866			328390,79	1301358,80
	98° 17' 57"	11,99		
867			328389,06	1301370,66
	97° 54' 49"	14,96		
868			328387,00	1301385,48
	100° 59' 50"	14,73		
869			328384,19	1301399,94
	95° 19' 10"	10,79		
870			328383,19	1301410,68
	73° 48' 32"	9,61		
871			328385,87	1301419,91
	48° 37' 24"	10,74		
872			328392,97	1301427,97

Название (номер) межевого знака	Дирекционные углы (град. мин. сек.)	Длина линии (м)	X координата	Y координата
	43° 23' 22"	13,33		
873			328402,66	1301437,13
	46° 47' 52"	13,07		
874			328411,61	1301446,66
	78° 34' 31"	9,79		
875			328413,55	1301456,26
	106° 16' 23"	8,89		
876			328411,06	1301464,79
	116° 53' 8"	9,60		
877			328406,72	1301473,35
	148° 33' 35"	20,21		
878			328389,48	1301483,89
	144° 22' 15"	22,54		
879			328371,16	1301497,02
	133° 41' 37"	23,26		
880			328355,09	1301513,84
	108° 21' 0"	23,87		
881			328347,57	1301536,49
	116° 31' 28"	31,60		
882			328333,46	1301564,76
	118° 42' 7"	33,94		
883			328317,16	1301594,53
	124° 56' 4"	46,36		
884			328290,61	1301632,54
	126° 51' 36"	46,14		
885			328262,93	1301669,46
	117° 34' 50"	39,87		
886			328244,47	1301704,80
	109° 54' 41"	25,28		
887			328235,86	1301728,57
	139° 6' 55"	40,99		
888			328204,87	1301755,40
	118° 34' 50"	13,73		
889			328198,30	1301767,46
	131° 42' 1"	28,50		
890			328179,34	1301788,74
	137° 31' 6"	60,19		
891			328134,95	1301829,39
	175° 48' 11"	8,06		
892			328126,91	1301829,98
	126° 6' 36"	38,30		
893			328104,34	1301860,92
	134° 20' 39"	13,59		
894			328094,84	1301870,64
	164° 36' 10"	14,50		
895			328080,86	1301874,49
	192° 16' 4"	16,66		
896			328064,58	1301870,95
	194° 42' 7"	25,26		
897			328040,15	1301864,54
	190° 44' 34"	22,59		
898			328017,96	1301860,33
	171° 47' 59"	33,51		

Название (номер) межевого знака	Дирекционные углы (град. мин. сек.)	Длина линии (м)	X координата	Y координата
899			327984,79	1301865,11
	168° 17' 9"	38,37		
900			327947,22	1301872,90
	162° 1' 8"	12,37		
901			327935,45	1301876,72
	148° 52' 28"	29,13		
902			327910,51	1301891,78
	154° 55' 6"	26,77		
903			327886,26	1301903,13
	173° 40' 47"	22,26		
904			327864,14	1301905,58
	177° 25' 53"	42,84		
905			327821,34	1301907,50
	148° 4' 12"	24,20		
906			327800,80	1301920,30
	147° 4' 15"	33,20		
907			327772,93	1301938,35
	150° 38' 42"	35,37		
908			327742,10	1301955,69
	154° 49' 48"	129,88		
909			327624,55	1302010,93
	92° 15' 43"	29,64		
910			327623,38	1302040,55
	93° 1' 49"	46,73		
911			327620,91	1302087,21
	98° 50' 46"	40,51		
912			327614,68	1302127,24
	112° 58' 59"	25,84		
913			327604,59	1302151,03
	128° 25' 20"	30,49		
914			327585,64	1302174,92
	140° 15' 34"	30,47		
915			327562,21	1302194,40
	140° 48' 0"	51,01		
916			327522,68	1302226,64
	126° 24' 51"	79,71		
917			327475,36	1302290,79
	130° 15' 38"	29,35		
918			327456,39	1302313,19
	143° 33' 29"	22,76		
919			327438,08	1302326,71
	150° 44' 56"	27,77		
920			327413,85	1302340,28
	105° 18' 23"	21,55		
921			327408,16	1302361,07
	91° 36' 25"	19,26		
922			327407,62	1302380,32
	126° 11' 54"	11,09		
923			327401,07	1302389,27
	148° 23' 9"	17,23		
924			327386,40	1302398,30
	172° 4' 45"	29,03		
925			327357,65	1302402,30

Название (номер) межевого знака	Дирекционные углы (град. мин. сек.)	Длина линии (м)	X координата	Y координата
	179° 24' 20"	34,70		
926			327322,95	1302402,66
	160° 30' 1"	32,00		
927			327292,79	1302413,34
	155° 10' 21"	39,68		
928			327256,78	1302430,00
	164° 18' 0"	19,88		
929			327237,64	1302435,38
	193° 10' 59"	34,20		
930			327204,34	1302427,58
	181° 18' 59"	15,23		
931			327189,11	1302427,23
	181° 19' 10"	29,10		
932			327160,02	1302426,56
	154° 16' 53"	50,56		
933			327114,47	1302448,50
	146° 42' 44"	43,86		
934			327077,81	1302472,57
	120° 4' 30"	63,70		
935			327045,89	1302527,69
	128° 50' 24"	54,63		
936			327011,63	1302570,24
	156° 38' 39"	34,43		
937			326980,02	1302583,89
	165° 42' 37"	53,20		
938			326928,47	1302597,02
	170° 33' 6"	33,63		
939			326895,30	1302602,54
	146° 41' 21"	56,16		
940			326848,37	1302633,38
	151° 36' 37"	76,41		
941			326781,15	1302669,71
	179° 53' 39"	16,25		
942			326764,90	1302669,74
	222° 28' 21"	69,59		
943			326713,57	1302622,75
	252° 54' 16"	93,62		
944			326686,05	1302533,27
	232° 26' 53"	94,59		
945			326628,40	1302458,28
	213° 30' 59"	27,46		
946			326605,51	1302443,12
	252° 57' 20"	13,03		
947			326601,69	1302430,66
	263° 16' 20"	9,30		
948			326600,60	1302421,42
	274° 23' 50"	28,17		
949			326602,76	1302393,33
	297° 3' 58"	42,44		
950			326622,07	1302355,54
	258° 28' 45"	197,72		
951			326582,58	1302161,80
	277° 5' 50"	59,00		

Название (номер) межевого знака	Дирекционные углы (град. мин. сек.)	Длина линии (м)	X координата	Y координата
952			326589,87	1302103,25
	256° 24' 50"	96,00		
953			326567,32	1302009,94
	271° 9' 51"	63,00		
954			326568,60	1301946,95
	282° 30' 7"	97,10		
955			326589,62	1301852,15
	282° 27' 54"	3,89		
956			326590,46	1301848,35
	287° 54' 20"	153,00		
957			326637,50	1301702,76
	265° 55' 15"	70,01		
958			326632,52	1301632,93
	274° 40' 42"	77,00		
959			326638,80	1301556,19
	274° 59' 45"	127,00		
960			326649,86	1301429,67
	300° 44' 35"	110,00		
961			326706,09	1301335,13
	288° 8' 18"	251,00		
962			326784,23	1301096,60
	260° 41' 12"	93,00		
963			326769,18	1301004,83
	269° 55' 25"	60,00		
964			326769,10	1300944,83
	262° 11' 3"	50,00		
965			326762,30	1300895,29
	232° 42' 31"	50,56		
966			326731,67	1300855,07
	232° 45' 0"	8,44		
967			326726,56	1300848,35
	278° 31' 35"	95,30		
968			326740,69	1300754,10
	296° 5' 18"	649,38		
969			327026,26	1300170,88
	296° 27' 14"	11,52		
970			327031,39	1300160,57
	296° 6' 17"	4,45		
971			327033,35	1300156,57
	296° 8' 49"	3,68		
972			327034,97	1300153,27
	297° 39' 56"	3,73		
973			327036,70	1300149,97
	297° 38' 14"	21,75		
974			327046,79	1300130,70
	297° 37' 54"	201,58		
975			327140,28	1299952,11
	297° 34' 26"	228,87		
976			327246,22	1299749,24
	306° 53' 43"	319,84		
977			327438,24	1299493,45
	301° 21' 9"	35,63		
978			327456,78	1299463,02

Название (номер) межевого знака	Дирекционные углы (град. мин. сек.)	Длина линии (м)	X координата	Y координата
	300° 7' 38"	322,76		
979			327618,78	1299183,86
	294° 35' 16"	184,43		
980			327695,52	1299016,15
	293° 42' 24"	15,69		
981			327701,83	1299001,78
	312° 43' 33"	13,72		
982			327711,14	1298991,70
	5° 9' 22"	31,05		
983			327742,06	1298994,49
	326° 43' 42"	33,43		
984			327770,01	1298976,15
	286° 18' 54"	92,66		
985			327796,04	1298887,22
	323° 36' 27"	63,59		
986			327847,23	1298849,49
	353° 8' 35"	36,60		
987			327883,57	1298845,12
	42° 34' 21"	102,01		
988			327958,69	1298914,13
	91° 37' 39"	21,48		
989			327958,08	1298935,60
	91° 38' 46"	39,69		
990			327956,94	1298975,27
	61° 31' 45"	58,63		
991			327984,89	1299026,81
	39° 44' 0"	94,29		
992			328057,40	1299087,08
	350° 52' 14"	49,54		
993			328106,31	1299079,22
	339° 6' 59"	71,06		
994			328172,70	1299053,89
	272° 52' 2"	34,98		
995			328174,45	1299018,95
	225° 28' 18"	74,74		
996			328122,04	1298965,67
	266° 37' 40"	29,75		
997			328120,29	1298935,97
	282° 2' 47"	43,79		
998			328129,43	1298893,14
	296° 3' 3"	38,87		
999			328146,50	1298858,22
	338° 30' 52"	88,24		
1000			328228,61	1298825,90
	319° 13' 53"	33,45		
1001			328253,94	1298804,06
	294° 13' 21"	59,74		
1002			328278,45	1298749,58
	298° 17' 33"	42,28		
1003			328298,49	1298712,35
	349° 47' 3"	44,37		
1004			328342,16	1298704,48
	51° 11' 49"	108,74		

Название (номер) межевого знака	Дирекционные углы (град. мин. сек.)	Длина линии (м)	X координата	Y координата
1005			328410,30	1298789,22
	34° 47' 48"	62,75		
1006			328461,83	1298825,03
	356° 33' 32"	40,15		
1007			328501,91	1298822,62
	310° 19' 33"	25,95		
1008			328518,70	1298802,84
	292° 42' 49"	46,54		
1009			328536,67	1298759,91
	296° 33' 39"	62,37		
1010			328564,56	1298704,12
	302° 55' 16"	32,03		
1011			328581,97	1298677,23
	285° 3' 6"	61,03		
1012			328597,82	1298618,29
	291° 48' 18"	28,89		
1013			328608,55	1298591,47
	286° 33' 0"	41,42		
1014			328620,36	1298551,77
	300° 35' 53"	21,49		
1015			328631,30	1298533,27
	347° 37' 38"	33,84		
1016			328664,35	1298526,02
	7° 19' 25"	8,94		
1017			328673,22	1298527,16
	28° 17' 37"	38,69		
1018			328707,29	1298545,50
	30° 27' 16"	138,32		
1019			328826,53	1298615,61
	34° 58' 56"	23,98		
1020			328846,18	1298629,36
	6° 47' 32"	36,95		
1021			328882,87	1298633,73
	340° 12' 24"	23,21		
1022			328904,71	1298625,87
	304° 6' 29"	32,71		
1023			328923,05	1298598,79
	289° 2' 32"	104,42		
1024			328957,12	1298500,08
	308° 55' 43"	28,95		
1025			328975,31	1298477,56
	326° 13' 54"	56,92		
1026			329022,63	1298445,92
	327° 14' 1"	78,62		
1027			329088,74	1298403,37
	327° 15' 22"	11,76		
1028			329098,63	1298397,01
	345° 19' 54"	6,59		
1029			329105,01	1298395,34
	345° 20' 48"	63,05		
1030			329166,01	1298379,39
	345° 24' 40"	9,81		
1031			329175,50	1298376,92

Название (номер) межевого знака	Дирекционные углы (град. мин. сек.)	Длина линии (м)	X координата	Y координата
	328° 46' 52"	67,41		
1032			329233,15	1298341,98
	295° 19' 1"	161,38		
1033			329302,16	1298196,10
	289° 3' 42"	74,87		
1034			329326,61	1298125,34
	272° 51' 51"	87,46		
1035			329330,98	1298037,99
	258° 52' 44"	104,16		
1036			329310,89	1297935,79
	280° 32' 32"	76,41		
1037			329324,87	1297860,67
	286° 41' 46"	54,72		
1038			329340,59	1297808,26
	320° 3' 35"	48,99		
1039			329378,15	1297776,81
	355° 54' 56"	36,78		
1040			329414,84	1297774,19
	2° 8' 18"	93,54		
1041			329508,31	1297777,68
	331° 59' 47"	46,49		
1042			329549,36	1297755,85
	281° 48' 59"	38,38		
1043			329557,22	1297718,28
	244° 47' 51"	65,64		
1044			329529,27	1297658,89
	276° 27' 25"	46,60		
1045			329534,51	1297612,59
	315° 31' 25"	67,33		
1046			329582,55	1297565,42
	288° 2' 9"	39,50		
1047			329594,78	1297527,86
	307° 14' 10"	82,28		
1048			329644,57	1297462,35
	296° 18' 29"	86,73		
1049			329683,01	1297384,60
	248° 44' 39"	33,73		
1050			329670,78	1297353,16
	209° 44' 54"	63,38		
1051			329615,75	1297321,71
	197° 38' 56"	40,34		
1052			329577,31	1297309,48
	164° 28' 32"	65,27		
1053			329514,42	1297326,95
	134° 59' 11"	29,65		
1054			329493,46	1297347,92
	159° 26' 57"	52,24		
1055			329444,54	1297366,26
	242° 31' 8"	24,62		
1056			329433,18	1297344,42
	270° 51' 41"	58,53		
1057			329434,06	1297285,90
	319° 40' 42"	37,80		



Название (номер) межевого знака	Дирекционные углы (град. мин. сек.)	Длина линии (м)	X координата	Y координата
1058			329462,88	1297261,44
	10° 32' 32"	38,20		
1059			329500,44	1297268,43
	12° 9' 38"	45,57		
1060			329544,99	1297278,03
	323° 11' 38"	64,75		
1061			329596,83	1297239,24
	298° 14' 35"	10,08		
1062			329601,60	1297230,36
	214° 7' 46"	26,77		
1063			329579,44	1297215,34
	259° 22' 46"	35,38		
1064			329572,92	1297180,57
	253° 18' 38"	45,37		
1065			329559,89	1297137,11
	232° 39' 33"	11,19		
1066			329553,10	1297128,21
	196° 23' 7"	22,37		
1067			329531,64	1297121,90
	199° 17' 20"	46,04		
1068			329488,18	1297106,69
	221° 11' 26"	23,10		
1069			329470,80	1297091,48
	249° 28' 44"	21,19		
1070			329463,37	1297071,63
	252° 35' 23"	4,24		
1071			329462,10	1297067,58
	294° 56' 36"	25,44		
1072			329472,83	1297044,51
	304° 56' 30"	38,22		
1073			329494,72	1297013,18
	299° 44' 28"	55,37		
1074			329522,19	1296965,10
	262° 24' 32"	32,47		
1075			329517,90	1296932,91
	210° 4' 16"	21,79		
1076			329499,04	1296921,99
	200° 32' 56"	37,12		
1077			329464,28	1296908,96
	169° 59' 25"	37,51		
1078			329427,34	1296915,48
	184° 30' 52"	82,84		
1079			329344,76	1296908,96
	184° 46' 5"	52,33		
1080			329292,61	1296904,61
	246° 49' 43"	16,54		
1081			329286,10	1296889,40
	289° 25' 46"	39,17		
1082			329299,13	1296852,46
	298° 37' 2"	54,45		
1083			329325,21	1296804,66
	320° 8' 44"	32,96		
1084			329350,51	1296783,54

Название (номер) межевого знака	Дирекционные углы (град. мин. сек.)	Длина линии (м)	X координата	Y координата
	338° 19' 31"	54,61		
1085			329401,26	1296763,37
	299° 3' 43"	22,38		
1086			329412,13	1296743,81
	266° 37' 21"	37,00		
1087			329409,95	1296706,87
	252° 38' 59"	36,42		
1088			329399,09	1296672,11
	265° 36' 27"	28,33		
1089			329396,92	1296643,86
	221° 9' 22"	34,28		
1090			329371,11	1296621,30
	174° 47' 1"	33,00		
1091			329338,25	1296624,30
	176° 59' 30"	41,35		
1092			329296,96	1296626,47
	176° 48' 35"	39,17		
1093			329257,85	1296628,65
	229° 23' 33"	20,03		
1094			329244,81	1296613,44
	270° 0' 0"	23,91		
1095			329244,81	1296589,53
	283° 0' 2"	28,98		
1096			329251,33	1296561,29
	281° 18' 36"	33,25		
1097			329257,85	1296528,69
	265° 13' 12"	26,16		
1098			329255,67	1296502,62
	225° 0' 32"	46,10		
1099			329223,08	1296470,02
	253° 17' 54"	22,69		
1100			329216,56	1296448,29
	241° 41' 36"	32,08		
1101			329201,35	1296420,05
	215° 32' 22"	37,38		
1102			329170,93	1296398,32
	200° 45' 10"	48,71		
1103			329125,38	1296381,06
	182° 15' 38"	6,08		
1104			329119,30	1296380,82
	182° 15' 53"	3,54		
1105			329115,76	1296380,68
	182° 14' 17"	49,17		
1106			329066,63	1296378,76
	245° 33' 37"	22,91		
1107			329057,15	1296357,90
	254° 15' 7"	22,33		
1108			329051,09	1296336,41
	271° 48' 53"	17,37		
1109			329051,64	1296319,05
	306° 4' 44"	16,37		
1110			329061,28	1296305,82
	335° 23' 23"	14,55		

Название (номер) межевого знака	Дирекционные углы (град. мин. сек.)	Длина линии (м)	X координата	Y координата
1111			329074,51	1296299,76
	2° 41' 33"	17,67		
1112			329092,16	1296300,59
	5° 38' 29"	27,98		
1113			329120,00	1296303,34
	333° 9' 17"	11,89		
1114			329130,61	1296297,97
	324° 50' 4"	25,96		
1115			329151,83	1296283,02
	354° 1' 33"	60,15		
1116			329211,65	1296276,76
	314° 3' 55"	20,81		
1117			329226,12	1296261,81
	295° 46' 22"	15,52		
1118			329232,87	1296247,83
	279° 15' 25"	44,95		
1119			329240,10	1296203,47
	269° 8' 9"	63,66		
1120			329239,14	1296139,82
	258° 21' 52"	33,47		
1121			329232,39	1296107,04
	240° 14' 13"	31,10		
1122			329216,95	1296080,04
	230° 35' 6"	34,95		
1123			329194,76	1296053,03
	232° 18' 4"	26,82		
1124			329178,36	1296031,82
	250° 38' 8"	18,91		
1125			329172,09	1296013,98
	270° 0' 0"	11,57		
1126			329172,09	1296002,41
	279° 56' 19"	19,58		
1127			329175,47	1295983,12
	294° 52' 52"	36,67		
1128			329190,90	1295949,85
	302° 9' 31"	44,41		
1129			329214,54	1295912,25
	288° 8' 33"	58,87		
1130			329232,87	1295856,32
	271° 46' 36"	34,84		
1131			329233,95	1295821,49
	22° 5' 20"	29,97		
1132			329261,72	1295832,76
	18° 13' 55"	43,76		
1133			329303,28	1295846,45
	18° 44' 35"	34,11		
1134			329335,58	1295857,41
	18° 21' 55"	33,83		
1135			329367,69	1295868,07
	358° 3' 43"	14,49		
1136			329382,17	1295867,58
	359° 47' 13"	56,46		
1137			329438,63	1295867,37

Название (номер) межевого знака	Дирекционные углы (град. мин. сек.)	Длина линии (м)	X координата	Y координата
	353° 51' 30"	36,64		
1138			329475,06	1295863,45
	332° 9' 17"	21,82		
1139			329494,35	1295853,26
	306° 51' 42"	13,79		
1140			329502,62	1295842,23
	284° 17' 35"	16,77		
1141			329506,76	1295825,98
	258° 41' 4"	19,67		
1142			329502,90	1295806,69
	237° 30' 16"	17,96		
1143			329493,25	1295791,54
	224° 53' 55"	24,00		
1144			329476,25	1295774,60
	197° 45' 57"	51,45		
1145			329427,25	1295758,90
	182° 45' 3"	39,80		
1146			329387,50	1295756,99
	184° 5' 2"	24,01		
1147			329363,55	1295755,28
	198° 15' 47"	22,15		
1148			329342,52	1295748,34
	213° 6' 9"	18,93		
1149			329326,66	1295738,00
	254° 5' 50"	20,33		
1150			329321,09	1295718,45
	263° 22' 55"	15,70		
1151			329319,28	1295702,85
	298° 59' 55"	34,86		
1152			329336,18	1295672,36
	331° 11' 21"	9,59		
1153			329344,58	1295667,74
	338° 55' 57"	28,85		
1154			329371,50	1295657,37
	2° 33' 41"	58,63		
1155			329430,07	1295659,99
	357° 11' 56"	65,89		
1156			329495,88	1295656,77
	17° 4' 7"	46,95		
1157			329540,76	1295670,55
	355° 56' 2"	35,40		
1158			329576,07	1295668,04
	304° 45' 42"	43,60		
1159			329600,93	1295632,22
	262° 2' 45"	24,42		
1160			329597,55	1295608,03
	251° 29' 30"	17,26		
1161			329592,07	1295591,66
	222° 51' 59"	23,74		
1162			329574,67	1295575,51
	217° 42' 18"	22,78		
1163			329556,65	1295561,58
	198° 8' 58"	59,65		

Название (номер) межевого знака	Дирекционные углы (град. мин. сек.)	Длина линии (м)	X координата	Y координата
1164			329499,97	1295543,00
	206° 32' 39"	12,33		
1165			329488,94	1295537,49
	232° 52' 18"	19,52		
1166			329477,16	1295521,93
	275° 56' 36"	23,28		
1167			329479,57	1295498,78
	276° 24' 27"	109,14		
1168			329491,75	1295390,32
	314° 31' 17"	25,40		
1169			329509,56	1295372,21
	4° 15' 7"	28,46		
1170			329537,94	1295374,32
	31° 16' 16"	42,84		
1171			329574,56	1295396,56
	14° 7' 14"	33,00		
1172			329606,56	1295404,61
	22° 10' 40"	55,42		
1173			329657,88	1295425,53
	354° 56' 39"	23,94		
1174			329681,73	1295423,42
	300° 35' 57"	70,37		
1175			329717,55	1295362,85
	329° 49' 4"	32,82		
1176			329745,92	1295346,35
	350° 57' 37"	40,35		
1177			329785,77	1295340,01
	286° 47' 52"	16,71		
1178			329790,60	1295324,01
	243° 12' 51"	70,79		
1179			329758,70	1295260,82
	243° 19' 43"	67,46		
1180			329728,42	1295200,54
	282° 37' 33"	86,51		
1181			329747,33	1295116,12
	305° 50' 20"	70,13		
1182			329788,39	1295059,27
	343° 55' 50"	39,99		
1183			329826,82	1295048,20
	9° 48' 45"	27,17		
1184			329853,59	1295052,83
	9° 26' 35"	14,69		
1185			329868,08	1295055,24
	56° 38' 52"	37,61		
1186			329888,76	1295086,66
	93° 0' 55"	36,69		
1187			329886,83	1295123,30
	100° 7' 18"	27,43		
1188			329882,01	1295150,30
	80° 58' 48"	12,57		
1189			329883,98	1295162,71
	48° 27' 45"	18,85		
1190			329896,48	1295176,82

Название (номер) межевого знака	Дирекционные углы (град. мин. сек.)	Длина линии (м)	X координата	Y координата
	27° 55' 54"	6,94		
1191			329902,61	1295180,07
	0° 36' 48"	48,57		
1192			329951,18	1295180,59
	322° 58' 41"	24,86		
1193			329971,03	1295165,62
	296° 56' 24"	41,01		
1194			329989,61	1295129,06
	258° 20' 11"	27,65		
1195			329984,02	1295101,98
	228° 32' 27"	64,12		
1196			329941,57	1295053,93
	252° 7' 48"	20,20		
1197			329935,37	1295034,70
	278° 40' 34"	16,77		
1198			329937,90	1295018,12
	300° 47' 25"	67,92		
1199			329972,67	1294959,77
	282° 57' 15"	58,44		
1200			329985,77	1294902,82
	246° 32' 34"	25,90		
1201			329975,46	1294879,06
	280° 42' 9"	29,78		
1202			329980,99	1294849,80
	305° 20' 53"	20,03		
1203			329992,58	1294833,46
	308° 33' 34"	93,61		
1204			330050,93	1294760,26
	310° 56' 26"	95,99		
1205			330113,83	1294687,75
	329° 42' 19"	85,18		
1206			330187,38	1294644,78
	345° 40' 40"	60,76		
1207			330246,25	1294629,75
	15° 54' 52"	79,03		
1208			330322,25	1294651,42
	357° 48' 16"	31,58		
1209			330353,81	1294650,21
	342° 55' 0"	86,87		
1210			330436,85	1294624,69
	359° 18' 53"	58,53		
1211			330495,38	1294623,99
	16° 17' 31"	31,12		
1212			330525,25	1294632,72
	46° 57' 57"	79,36		
1213			330579,41	1294690,73
	23° 6' 45"	50,72		
1214			330626,06	1294710,64
	342° 3' 37"	45,36		
1215			330669,21	1294696,67
	2° 34' 58"	51,26		
1216			330720,42	1294698,98
	4° 30' 47"	74,98		

Название (номер) межевого знака	Дирекционные углы (град. мин. сек.)	Длина линии (м)	X координата	Y координата
1217			330795,17	1294704,88
	346° 58' 33"	21,70		
1218			330816,31	1294699,99
	289° 46' 17"	37,69		
1219			330829,06	1294664,52
	269° 49' 39"	56,43		
1220			330828,89	1294608,09
	299° 51' 37"	52,98		
1221			330855,27	1294562,14
	250° 57' 34"	35,01		
1222			330843,85	1294529,05
	264° 2' 57"	24,69		
1223			330841,29	1294504,49
	317° 25' 8"	43,89		
1224			330873,61	1294474,79
	337° 10' 11"	126,06		
1225			330989,79	1294425,88
	347° 47' 47"	33,07		
1226			331022,11	1294418,89
	316° 43' 8"	41,02		
1227			331051,97	1294390,77
	341° 39' 3"	21,09		
1228			331071,99	1294384,13
	342° 22' 18"	15,95		
1229			331087,19	1294379,30
	288° 48' 18"	13,71		
1230			331091,61	1294366,32
	294° 52' 21"	2,88		
1231			331092,82	1294363,71
	289° 19' 28"	20,37		
1232			331099,56	1294344,49
	323° 52' 8"	90,12		
1233			331172,35	1294291,35
	339° 1' 53"	1,79		
1234			331174,02	1294290,71
	25° 45' 44"	35,75		
1235			331206,22	1294306,25
	341° 22' 1"	19,22		
1236			331224,43	1294300,11
	332° 25' 19"	17,45		
1237			331239,90	1294292,03
	338° 56' 44"	24,36		
1238			331262,63	1294283,28
	335° 5' 11"	74,02		
1239			331329,76	1294252,10
	315° 0' 0"	65,31		
1240			331375,94	1294205,92
	290° 8' 20"	39,88		
1241			331389,67	1294168,48
	292° 42' 31"	58,18		
1242			331412,13	1294114,81
	302° 0' 19"	58,87		
1243			331443,33	1294064,89

Название (номер) межевого знака	Дирекционные углы (град. мин. сек.)	Длина линии (м)	X координата	Y координата
	315° 58' 42"	106,43		
1244			331519,86	1293990,93
	301° 44' 1"	11,62		
1245			331525,97	1293981,05
	295° 34' 46"	8,06		
1246			331529,45	1293973,78
	331° 7' 18"	41,33		
1247			331565,64	1293953,82
	26° 33' 40"	66,98		
1248			331625,55	1293983,77
	3° 16' 18"	13,84		
1249			331639,37	1293984,56
	332° 16' 47"	9,76		
1250			331648,01	1293980,02
	309° 57' 4"	11,09		
1251			331655,13	1293971,52
	292° 29' 29"	21,59		
1252			331663,39	1293951,57
	269° 26' 15"	22,41		
1253			331663,17	1293929,16
	267° 16' 18"	67,23		
1254			331659,97	1293862,01
	288° 52' 55"	30,00		
1255			331669,68	1293833,62
	294° 30' 22"	25,15		
1256			331680,11	1293810,74
	301° 37' 58"	19,39		
1257			331690,28	1293794,23
	353° 51' 44"	36,57		
1258			331726,64	1293790,32
	23° 37' 30"	43,59		
1259			331766,58	1293807,79
	50° 36' 33"	19,46		
1260			331778,93	1293822,83
	51° 10' 34"	47,98		
1261			331809,01	1293860,21
	2° 26' 3"	37,67		
1262			331846,65	1293861,81
	352° 28' 2"	36,77		
1263			331883,10	1293856,99
	311° 3' 37"	68,65		
1264			331928,19	1293805,23
	295° 59' 47"	10,81		
1265			331932,93	1293795,51
	275° 55' 40"	42,51		
1266			331937,32	1293753,23
	306° 31' 32"	10,65		
1267			331943,66	1293744,67
	319° 2' 38"	15,94		
1268			331955,70	1293734,22
	340° 23' 1"	17,48		
1269			331972,17	1293728,35
	10° 2' 52"	22,53		



Название (номер) межевого знака	Дирекционные углы (град. мин. сек.)	Длина линии (м)	X координата	Y координата
1270			331994,35	1293732,28
	47° 41' 57"	26,88		
1271			332012,44	1293752,16
	47° 39' 48"	48,39		
1272			332045,03	1293787,93
	90° 9' 39"	14,26		
1273			332044,99	1293802,19
	54° 48' 46"	145,21		
1274			332128,67	1293920,87
	54° 44' 28"	3,34		
1275			332130,60	1293923,60
	15° 59' 59"	493,23		
1276			332604,72	1294059,55
	15° 38' 23"	405,99		
1277			332995,68	1294169,00
	17° 2' 41"	429,76		
1278			333406,56	1294294,97
	73° 8' 39"	268,86		
1279			333484,52	1294552,28
	73° 18' 48"	188,45		
1280			333538,63	1294732,79
	73° 18' 33"	39,80		
1281			333550,06	1294770,91
	72° 38' 27"	452,07		
1282			333684,94	1295202,39
	72° 37' 46"	45,62		
1283			333698,56	1295245,93
	73° 56' 48"	991,86		
1284			333972,84	1296199,11
	74° 38' 33"	725,60		
1285			334165,01	1296898,80
	72° 49' 7"	328,24		
1286			334261,97	1297212,39
	73° 24' 29"	110,91		
1287			334293,64	1297318,68
	73° 24' 27"	378,55		
1288			334401,74	1297681,47
	74° 9' 26"	176,19		
1289			334449,84	1297850,97
	74° 9' 41"	40,49		
1290			334460,89	1297889,92
	73° 30' 50"	114,38		
1291			334493,35	1297999,60
	73° 32' 12"	523,25		
1292			334641,64	1298501,40
	355° 13' 48"	81,53		
1293			334722,89	1298494,62
	354° 7' 42"	59,82		
1294			334782,40	1298488,50
	343° 18' 10"	27,84		
1295			334809,07	1298480,50
	352° 28' 45"	692,27		
1296			335495,38	1298389,89

Название (номер) межевого знака	Дирекционные углы (град. мин. сек.)	Длина линии (м)	X координата	Y координата
	352° 33' 57"	335,66		
1297			335828,22	1298346,46
	352° 33' 24"	93,79		
1298			335921,22	1298334,31
	352° 33' 59"	378,50		
1299			336296,54	1298285,34
	352° 32' 37"	154,81		
1300			336450,04	1298265,25
	352° 10' 27"	64,19		
1301			336513,63	1298256,51
	353° 10' 51"	142,67		
1302			336655,29	1298239,57
	352° 39' 54"	86,00		
1303			336740,59	1298228,59
	74° 50' 44"	59,41		
1304			336756,12	1298285,93
	349° 34' 38"	234,48		
1305			336986,73	1298243,51
	349° 14' 45"	470,59		
1306			337449,06	1298155,70
	349° 12' 36"	249,13		
1307			337693,79	1298109,06
	349° 21' 27"	185,40		
1308			337876,00	1298074,82
	349° 21' 18"	133,01		
1309			338006,72	1298050,25
	348° 57' 33"	1,25		
1310			338007,95	1298050,01
	349° 16' 38"	87,66		
1311			338094,08	1298033,70
	349° 18' 0"	9,21		
1312			338103,13	1298031,99
	318° 1' 58"	4,28		
1313			338106,31	1298029,13
	315° 6' 40"	954,30		
1314			338782,41	1297355,65
	324° 59' 27"	103,24		
1315			338866,97	1297296,42
	253° 11' 31"	123,98		
1316			338831,12	1297177,74
	262° 58' 8"	21,16		
1317			338828,53	1297156,74
	262° 59' 12"	38,82		
1318			338823,79	1297118,21
	256° 51' 29"	140,61		
1319			338791,82	1296981,28
	198° 52' 46"	23,64		
1320			338769,45	1296973,63
	253° 11' 28"	199,25		
1321			338711,83	1296782,89
	253° 11' 33"	119,24		
1322			338677,35	1296668,74
	253° 11' 25"	1017,07		

Название (номер) межевого знака	Дирекционные углы (град. мин. сек.)	Длина линии (м)	X координата	Y координата
1323			338383,22	1295695,13
	253° 30' 55"	288,06		
1324			338301,48	1295418,91
	253° 30' 58"	729,70		
1325			338094,43	1294719,20
	340° 26' 0"	66,13		
1326			338156,75	1294697,07
	341° 34' 43"	453,35		
1327			338586,87	1294553,81
	343° 54' 41"	330,68		
1328			338904,60	1294462,17
	344° 19' 17"	77,01		
1329			338978,74	1294441,36
	343° 8' 43"	270,26		
1330			339237,39	1294363,00
	343° 8' 44"	124,85		
1331			339356,88	1294326,80
	342° 46' 47"	266,75		
1332			339611,67	1294247,83
	344° 50' 16"	20,00		
1333			339630,97	1294242,60
	342° 49' 24"	87,70		
1334			339714,76	1294216,70
	342° 56' 14"	107,76		
1335			339817,78	1294185,08
	13° 57' 12"	93,73		
1336			339908,74	1294207,68
	12° 43' 10"	258,06		
1337			340160,47	1294264,50
	13° 13' 47"	259,16		
1338			340412,75	1294323,81
	12° 37' 50"	277,82		
1339			340683,85	1294384,56
	13° 14' 31"	197,37		
1340			340875,97	1294429,77
	13° 3' 48"	275,67		
1341			341144,51	1294492,08
	12° 36' 55"	227,38		
1342			341366,40	1294541,74
	13° 24' 45"	195,38		
1343			341556,45	1294587,06
	12° 33' 46"	72,92		
1344			341627,62	1294602,92
	12° 33' 6"	13,57		
1345			341640,87	1294605,87
	13° 26' 5"	134,89		
1346			341772,07	1294637,21
	13° 2' 52"	217,93		
1347			341984,37	1294686,41
	13° 57' 29"	156,25		
1348			342136,01	1294724,10
	12° 19' 17"	55,44		
1349			342190,17	1294735,93

Название (номер) межевого знака	Дирекционные углы (град. мин. сек.)	Длина линии (м)	X координата	Y координата
	12° 45' 3"	377,64		
1350			342558,50	1294819,28
	13° 31' 0"	237,42		
1351			342789,33	1294874,84
	13° 31' 0"	126,57		
1352			342912,39	1294904,46
	12° 50' 15"	25,16		
1353			342936,92	1294910,05
	13° 25' 11"	76,87		
1354			343011,69	1294927,89
	15° 8' 31"	504,84		
1355			343499,00	1295059,76
	11° 33' 14"	229,47		
1356			343723,82	1295105,72
	290° 8' 35"	585,31		
1357			343925,38	1294556,21
	292° 34' 14"	27,67		
1358			343936,00	1294530,66
	292° 18' 48"	175,84		
1359			344002,76	1294367,99
	7° 28' 4"	103,87		
1360			344105,75	1294381,49
	12° 26' 58"	66,57		
1361			344170,75	1294395,84
	21° 9' 17"	56,11		
1362			344223,08	1294416,09
	28° 3' 39"	57,40		
1363			344273,73	1294443,09
	42° 39' 11"	58,53		
1364			344316,78	1294482,75
	52° 24' 25"	41,52		
1365			344342,11	1294515,65
	69° 11' 2"	45,14		
1366			344358,15	1294557,84
	80° 16' 8"	59,93		
1367			344368,28	1294616,91
	67° 31' 55"	68,48		
1368			344394,45	1294680,19
	62° 36' 59"	106,43		
1369			344443,40	1294774,69
	313° 30' 29"	14,39		
1370			344453,31	1294764,25
	322° 10' 20"	42,59		
1371			344486,95	1294738,13
	308° 59' 50"	33,67		
1372			344508,14	1294711,96
	337° 50' 16"	49,23		
1373			344553,73	1294693,39
	313° 21' 42"	83,60		
1374			344611,13	1294632,61
	0° 0' 0"	25,33		
1375			344636,46	1294632,61
	19° 39' 5"	50,19		

Название (номер) межевого знака	Дирекционные углы (град. мин. сек.)	Длина линии (м)	X координата	Y координата
1376			344683,73	1294649,49
	10° 26' 18"	65,24		
1377			344747,89	1294661,31
	306° 27' 42"	48,29		
1378			344776,59	1294622,47
	283° 24' 25"	36,44		
1379			344785,04	1294587,02
	356° 10' 55"	76,14		
1380			344861,01	1294581,95
	332° 26' 57"	87,60		
1381			344938,68	1294541,43
	11° 49' 30"	74,17		
1382			345011,28	1294556,63
	28° 17' 50"	99,72		
1383			345099,08	1294603,90
	320° 57' 55"	80,42		
1384			345161,55	1294553,25
	23° 38' 6"	29,48		
1385			345188,56	1294565,07
	41° 25' 13"	76,56		
1386			345245,97	1294615,72
	323° 8' 21"	25,32		
1387			345266,23	1294600,53
	278° 36' 48"	56,36		
1388			345274,67	1294544,81
	301° 22' 15"	81,08		
1389			345316,88	1294475,58
	333° 2' 11"	107,98		
1390			345413,12	1294426,62
	343° 29' 46"	142,64		
1391			345549,88	1294386,10
	302° 10' 20"	123,67		
1392			345615,73	1294281,42
	302° 31' 14"	165,09		
1393			345704,48	1294142,22
	307° 23' 3"	206,11		
1394			345829,62	1293978,45
	302° 10' 52"	216,56		
1395			345944,96	1293795,16
	347° 1' 32"	173,17		
1396			346113,71	1293756,28
	347° 1' 4"	54,98		
1397			346167,28	1293743,93
	347° 1' 17"	145,07		
1398			346308,64	1293711,35
	305° 36' 21"	20,49		
1399			346320,57	1293694,69
	332° 36' 26"	22,91		
1400			346340,91	1293684,15
	338° 54' 37"	36,18		
1401			346374,67	1293671,13
	351° 52' 37"	34,11		
1402			346408,44	1293666,31

Название (номер) межевого знака	Дирекционные углы (град. мин. сек.)	Длина линии (м)	X координата	Y координата
	24° 25' 36"	46,62		
1403			346450,89	1293685,59
	25° 42' 29"	43,36		
1404			346489,96	1293704,40
	38° 34' 24"	57,99		
1405			346535,30	1293740,56
	48° 1' 19"	70,69		
1406			346582,58	1293793,11
	47° 26' 26"	79,87		
1407			346636,60	1293851,94
	34° 34' 10"	33,98		
1408			346664,58	1293871,22
	16° 39' 23"	68,97		
1409			346730,66	1293890,99
	23° 48' 56"	81,20		
1410			346804,95	1293923,78
	44° 4' 33"	42,97		
1411			346835,82	1293953,67
	30° 43' 3"	59,47		
1412			346886,95	1293984,05
	30° 41' 14"	35,90		
1413			346917,82	1294002,37
	50° 12' 53"	97,25		
1414			346980,05	1294077,10
	52° 39' 50"	84,30		
1415			347031,18	1294144,13
	36° 5' 52"	33,54		
1416			347058,28	1294163,89
	4° 14' 16"	477,57		
1417			347534,54	1294199,18
	3° 7' 24"	425,63		
1418			347959,54	1294222,37
	4° 41' 56"	88,26		
1419			348047,50	1294229,60
	0° 50' 48"	26,39		
1420			348073,89	1294229,99
	0° 13' 16"	46,67		
1421			348120,56	1294230,17
	6° 47' 57"	93,76		
1422			348213,66	1294241,27
	22° 47' 44"	67,21		
1423			348275,62	1294267,31
	17° 34' 17"	163,01		
1424			348431,02	1294316,52
	23° 57' 9"	40,32		
1425			348467,87	1294332,89
	37° 12' 37"	93,28		
1426			348542,16	1294389,30
	43° 36' 16"	56,62		
1427			348583,16	1294428,35
	56° 57' 8"	93,76		
1428			348634,29	1294506,94
	30° 37' 0"	27,47		

Название (номер) межевого знака	Дирекционные углы (град. мин. сек.)	Длина линии (м)	X координата	Y координата
1429			348657,93	1294520,93
	15° 56' 20"	49,16		
1430			348705,20	1294534,43
	15° 44' 50"	48,82		
1431			348752,19	1294547,68
	355° 49' 17"	69,44		
1432			348821,45	1294542,62
	6° 26' 21"	64,56		
1433			348885,60	1294549,86
	1° 5' 46"	50,18		
1434			348935,77	1294550,82
	358° 41' 23"	41,98		
1435			348977,74	1294549,86
	22° 11' 36"	25,52		
1436			349001,37	1294559,50
	28° 35' 39"	42,31		
1437			349038,52	1294579,75
	13° 10' 15"	46,56		
1438			349083,86	1294590,36
	30° 44' 8"	44,34		
1439			349121,97	1294613,02
	27° 18' 44"	81,97		
1440			349194,80	1294650,63
	44° 59' 4"	25,92		
1441			349213,13	1294668,95
	73° 40' 35"	20,60		
1442			349218,92	1294688,72
	90° 0' 0"	20,25		
1443			349218,92	1294708,97
	74° 25' 14"	30,53		
1444			349227,12	1294738,38
	44° 13' 7"	101,63		
1445			349299,96	1294809,26
	47° 6' 20"	73,71		
1446			349350,13	1294863,26
	40° 21' 14"	63,29		
1447			349398,36	1294904,24
	19° 7' 59"	61,78		
1448			349456,73	1294924,49
	15° 10' 56"	250,41		
1449			349698,40	1294990,07
	14° 19' 37"	202,62		
1450			349894,72	1295040,21
	18° 12' 48"	163,52		
1451			350050,05	1295091,32
	17° 37' 13"	216,61		
1452			350256,50	1295156,89
	27° 49' 56"	154,92		
1453			350393,50	1295229,22
	23° 26' 10"	249,72		
1454			350622,62	1295328,54
	18° 1' 14"	107,55		
1455			350724,89	1295361,81

Название (номер) межевого знака	Дирекционные углы (град. мин. сек.)	Длина линии (м)	X координата	Y координата
	18° 21' 35"	79,46		
1456			350800,31	1295386,84
	17° 46' 1"	4,88		
1457			350804,96	1295388,33
	21° 30' 12"	124,95		
1458			350921,21	1295434,13
	308° 48' 14"	20,51		
1459			350934,06	1295418,15
	331° 34' 50"	26,81		
1460			350957,64	1295405,39
	13° 35' 23"	4,98		
1461			350962,48	1295406,56
	11° 30' 35"	15,19		
1462			350977,36	1295409,59
	70° 24' 30"	13,00		
1463			350981,72	1295421,84
	84° 28' 16"	25,74		
1464			350984,20	1295447,46
	77° 20' 0"	13,84		
1465			350987,23	1295460,96
	45° 0' 0"	7,79		
1466			350992,74	1295466,47
	25° 50' 12"	9,50		
1467			351001,29	1295470,61
	323° 48' 6"	8,87		
1468			351008,45	1295465,37
	300° 59' 40"	12,86		
1469			351015,07	1295454,35
	296° 34' 35"	22,80		
1470			351025,27	1295433,96
	311° 3' 44"	11,33		
1471			351032,71	1295425,42
	338° 46' 18"	15,96		
1472			351047,59	1295419,64
	358° 33' 46"	33,09		
1473			351080,67	1295418,81
	17° 45' 57"	37,92		
1474			351116,78	1295430,38
	35° 20' 38"	20,95		
1475			351133,87	1295442,50
	71° 18' 31"	9,89		
1476			351137,04	1295451,87
	108° 26' 59"	12,20		
1477			351133,18	1295463,44
	91° 37' 44"	16,89		
1478			351132,70	1295480,32
	34° 57' 36"	5,88		
1479			351137,52	1295483,69
	358° 52' 56"	24,60		
1480			351162,12	1295483,21
	15° 41' 0"	16,04		
1481			351177,56	1295487,55
	35° 9' 56"	25,96		



Название (номер) межевого знака	Дирекционные углы (град. мин. сек.)	Длина линии (м)	X координата	Y координата
1482			351198,78	1295502,50
	33° 0' 14"	19,22		
1483			351214,90	1295512,97
	52° 19' 11"	31,25		
1484			351234,00	1295537,70
	62° 11' 14"	29,98		
1485			351247,99	1295564,22
	65° 5' 59"	12,16		
1486			351253,11	1295575,25
	87° 4' 18"	42,48		
1487			351255,28	1295617,67
	98° 20' 8"	53,67		
1488			351247,50	1295670,77
	90° 36' 23"	17,95		
1489			351247,31	1295688,72
	69° 26' 38"	24,78		
1490			351256,01	1295711,92
	37° 15' 56"	26,64		
1491			351277,21	1295728,05
	21° 17' 57"	18,86		
1492			351294,78	1295734,90
	9° 42' 20"	37,19		
1493			351331,44	1295741,17
	6° 20' 2"	69,89		
1494			351400,90	1295748,88
	27° 28' 12"	13,59		
1495			351412,96	1295755,15
	50° 32' 23"	10,62		
1496			351419,71	1295763,35
	74° 54' 13"	12,98		
1497			351423,09	1295775,88
	96° 20' 38"	34,93		
1498			351419,23	1295810,60
	72° 4' 50"	17,23		
1499			351424,53	1295826,99
	51° 57' 19"	61,84		
1500			351462,64	1295875,69
	36° 43' 58"	45,14		
1501			351498,82	1295902,69
	18° 1' 8"	49,20		
1502			351545,61	1295917,91
	5° 22' 54"	52,88		
1503			351598,26	1295922,87
	4° 51' 48"	55,32		
1504			351653,38	1295927,56
	352° 17' 35"	36,39		
1505			351689,44	1295922,68
	355° 40' 17"	31,93		
1506			351721,28	1295920,27
	5° 5' 56"	27,12		
1507			351748,29	1295922,68
	16° 56' 9"	11,60		
1508			351759,39	1295926,06

Название (номер) межевого знака	Дирекционные углы (град. мин. сек.)	Длина линии (м)	X координата	Y координата
	33° 6' 7"	13,24		
1509			351770,48	1295933,29
	55° 36' 30"	11,10		
1510			351776,75	1295942,45
	92° 51' 2"	9,65		
1511			351776,27	1295952,09
	124° 35' 49"	17,00		
1512			351766,62	1295966,08
	144° 29' 25"	16,60		
1513			351753,11	1295975,72
	164° 6' 13"	20,85		
1514			351733,06	1295981,43
	100° 44' 13"	19,22		
1515			351729,48	1296000,31
	56° 57' 34"	11,50		
1516			351735,75	1296009,95
	20° 57' 4"	24,27		
1517			351758,42	1296018,63
	55° 52' 43"	18,06		
1518			351768,55	1296033,58
	84° 24' 9"	24,71		
1519			351770,96	1296058,17
	87° 32' 24"	33,78		
1520			351772,41	1296091,92
	54° 12' 6"	25,56		
1521			351787,36	1296112,65
	34° 16' 40"	25,69		
1522			351808,59	1296127,12
	23° 53' 32"	46,42		
1523			351851,03	1296145,92
	31° 49' 2"	32,93		
1524			351879,01	1296163,28
	61° 28' 22"	19,20		
1525			351888,18	1296180,15
	74° 37' 56"	45,51		
1526			351900,24	1296224,03
	60° 49' 58"	23,74		
1527			351911,81	1296244,76
	37° 24' 42"	47,17		
1528			351949,28	1296273,42
	28° 31' 33"	23,79		
1529			351970,18	1296284,78
	29° 6' 34"	43,62		
1530			352008,29	1296306,00
	41° 58' 50"	19,47		
1531			352022,76	1296319,02
	65° 53' 12"	20,07		
1532			352030,96	1296337,34
	83° 8' 19"	12,14		
1533			352032,41	1296349,39
	90° 0' 0"	14,95		
1534			352032,41	1296364,34
	92° 4' 43"	13,51		

Название (номер) межевого знака	Дирекционные углы (град. мин. сек.)	Длина линии (м)	X координата	Y координата
1535			352031,92	1296377,84
	119° 21' 34"	17,70		
1536			352023,24	1296393,27
	129° 12' 59"	53,05		
1537			351989,70	1296434,37
	121° 16' 3"	32,02		
1538			351973,08	1296461,74
	98° 46' 9"	19,02		
1539			351970,18	1296480,54
	88° 29' 57"	18,33		
1540			351970,66	1296498,86
	68° 11' 18"	20,78		
1541			351978,38	1296518,15
	70° 53' 44"	13,26		
1542			351982,72	1296530,68
	34° 59' 41"	17,66		
1543			351997,19	1296540,81
	18° 53' 2"	19,37		
1544			352015,52	1296547,08
	13° 29' 14"	49,61		
1545			352063,76	1296558,65
	22° 14' 49"	22,93		
1546			352084,99	1296567,33
	40° 44' 21"	18,46		
1547			352098,97	1296579,38
	68° 14' 46"	22,45		
1548			352107,30	1296600,23
	98° 15' 32"	30,21		
1549			352102,95	1296630,13
	97° 39' 15"	57,89		
1550			352095,24	1296687,51
	83° 54' 57"	13,59		
1551			352096,68	1296701,01
	53° 12' 48"	52,37		
1552			352128,04	1296742,95
	74° 14' 45"	43,20		
1553			352139,77	1296784,53
	56° 13' 46"	19,75		
1554			352150,75	1296800,95
	33° 27' 14"	24,24		
1555			352170,97	1296814,31
	8° 48' 46"	34,66		
1556			352205,22	1296819,62
	8° 26' 0"	59,00		
1557			352263,58	1296828,30
	30° 4' 25"	10,60		
1558			352272,75	1296833,60
	84° 34' 52"	10,17		
1559			352273,71	1296843,72
	100° 29' 12"	13,24		
1560			352271,30	1296856,74
	125° 32' 37"	33,18		
1561			352252,01	1296883,74

Название (номер) межевого знака	Дирекционные углы (град. мин. сек.)	Длина линии (м)	X координата	Y координата
	122° 14' 30"	26,22		
1562			352238,02	1296905,92
	96° 7' 50"	13,58		
1563			352236,57	1296919,42
	86° 50' 5"	17,39		
1564			352237,53	1296936,78
	64° 20' 9"	13,37		
1565			352243,32	1296948,83
	40° 1' 45"	15,75		
1566			352255,38	1296958,96
	10° 5' 28"	57,81		
1567			352312,30	1296969,09
	39° 47' 10"	18,83		
1568			352326,77	1296981,14
	57° 4' 28"	9,77		
1569			352332,08	1296989,34
	90° 0' 0"	6,26		
1570			352332,08	1296995,60
	105° 55' 23"	10,53		
1571			352329,19	1297005,73
	133° 59' 6"	18,76		
1572			352316,16	1297019,23
	151° 0' 19"	55,70		
1573			352267,44	1297046,23
	147° 49' 34"	35,32		
1574			352237,54	1297065,04
	123° 44' 27"	15,65		
1575			352228,85	1297078,05
	107° 38' 44"	22,27		
1576			352222,10	1297099,27
	101° 18' 19"	24,59		
1577			352217,28	1297123,38
	80° 58' 19"	21,48		
1578			352220,65	1297144,59
	65° 21' 45"	50,93		
1579			352241,88	1297190,88
	68° 25' 5"	22,29		
1580			352250,08	1297211,61
	91° 49' 8"	15,44		
1581			352249,59	1297227,04
	91° 46' 54"	30,87		
1582			352248,63	1297257,90
	56° 58' 24"	8,62		
1583			352253,33	1297265,13
	28° 22' 18"	20,29		
1584			352271,18	1297274,77
	19° 47' 32"	25,63		
1585			352295,30	1297283,45
	0° 0' 0"	30,87		
1586			352326,17	1297283,45
	7° 7' 58"	27,22		
1587			352353,18	1297286,83
	37° 10' 36"	17,56		

Название (номер) межевого знака	Дирекционные углы (град. мин. сек.)	Длина линии (м)	X координата	Y координата
1588			352367,17	1297297,44
	71° 33' 1"	12,20		
1589			352371,03	1297309,01
	92° 16' 52"	12,06		
1590			352370,55	1297321,06
	101° 39' 9"	16,73		
1591			352367,17	1297337,45
	111° 37' 32"	48,41		
1592			352349,33	1297382,45
	121° 1' 57"	71,54		
1593			352312,45	1297443,75
	88° 58' 59"	11,83		
1594			352312,66	1297455,58
	65° 50' 38"	15,32		
1595			352318,93	1297469,56
	40° 18' 49"	27,87		
1596			352340,18	1297487,59
	37° 2' 43"	47,72		
1597			352378,27	1297516,34
	42° 40' 17"	8,53		
1598			352384,54	1297522,12
	68° 12' 44"	7,79		
1599			352387,43	1297529,35
	90° 0' 0"	8,20		
1600			352387,43	1297537,55
	122° 26' 10"	8,74		
1601			352382,74	1297544,93
	152° 24' 4"	14,87		
1602			352369,56	1297551,82
	193° 7' 8"	8,64		
1603			352361,15	1297549,86
	192° 36' 29"	21,99		
1604			352339,69	1297545,06
	113° 49' 39"	10,77		
1605			352335,34	1297554,91
	57° 59' 17"	9,09		
1606			352340,16	1297562,62
	58° 28' 4"	24,90		
1607			352353,18	1297583,84
	64° 26' 31"	48,10		
1608			352373,93	1297627,23
	49° 5' 14"	19,15		
1609			352386,47	1297641,70
	57° 54' 45"	12,59		
1610			352393,16	1297652,37
	94° 57' 39"	31,11		
1611			352390,47	1297683,36
	127° 22' 28"	4,32		
1612			352387,85	1297686,79
	130° 27' 48"	24,32		
1613			352372,07	1297705,29
	130° 23' 6"	22,41		
1614			352357,55	1297722,36

Название (номер) межевого знака	Дирекционные углы (град. мин. сек.)	Длина линии (м)	X координата	Y координата
	154° 39' 43"	46,99		
1615			352315,08	1297742,47
	143° 40' 3"	30,50		
1616			352290,51	1297760,54
	146° 32' 24"	21,42		
1617			352272,64	1297772,35
	152° 33' 48"	16,17		
1618			352258,29	1297779,80
	178° 20' 13"	9,30		
1619			352248,99	1297780,07
	192° 7' 10"	46,77		
1620			352203,26	1297770,25
	189° 50' 1"	18,27		
1621			352185,26	1297767,13
	177° 50' 54"	25,04		
1622			352160,24	1297768,07
	134° 43' 4"	11,48		
1623			352152,16	1297776,23
	134° 17' 55"	23,68		
1624			352135,62	1297793,18
	141° 24' 59"	25,88		
1625			352115,39	1297809,32
	143° 52' 28"	19,71		
1626			352099,47	1297820,94
	159° 2' 19"	22,67		
1627			352078,30	1297829,05
	168° 42' 3"	20,72		
1628			352057,98	1297833,11
	197° 33' 13"	111,21		
1629			351951,95	1297799,57
	187° 40' 10"	45,56		
1630			351906,80	1297793,49
	192° 22' 9"	4,67		
1631			351902,24	1297792,49
	186° 50' 6"	8,82		
1632			351893,48	1297791,44
	185° 50' 28"	47,66		
1633			351846,07	1297786,59
	174° 6' 32"	109,51		
1634			351737,14	1297797,83
	163° 31' 13"	8,25		
1635			351729,23	1297800,17
	164° 37' 40"	112,45		
1636			351620,80	1297829,98
	157° 6' 15"	111,53		
1637			351518,06	1297873,37
	148° 35' 40"	114,74		
1638			351420,13	1297933,16
	135° 0' 45"	129,58		
1639			351328,48	1298024,77
	127° 2' 32"	69,21		
1640			351286,79	1298080,01
	127° 2' 5"	34,09		

Название (номер) межевого знака	Дирекционные углы (град. мин. сек.)	Длина линии (м)	X координата	Y координата
1641			351266,26	1298107,22
	110° 41' 52"	81,37		
1642			351237,50	1298183,34
	110° 41' 38"	42,84		
1643			351222,36	1298223,42
	98° 56' 1"	50,23		
1644			351214,56	1298273,04
	98° 56' 37"	70,82		
1645			351203,55	1298343,00
	93° 0' 50"	119,25		
1646			351197,28	1298462,09
	88° 19' 13"	131,69		
1647			351201,14	1298593,72
	88° 3' 29"	96,50		
1648			351204,41	1298690,16
	84° 32' 38"	41,65		
1649			351208,37	1298731,62
	87° 33' 4"	27,62		
1650			351209,55	1298759,21
	87° 34' 26"	39,22		
1651			351211,21	1298798,39
	87° 34' 8"	21,69		
1652			351212,13	1298820,06
	94° 45' 53"	127,73		
1653			351201,52	1298947,35
	97° 11' 7"	10,63		
1654			351200,19	1298957,90
	97° 11' 51"	285,82		
1655			351164,38	1299241,47
	95° 15' 5"	102,16		
1656			351155,03	1299343,20
	95° 14' 50"	37,29		
1657			351151,62	1299380,33
	95° 13' 56"	8,22		
1658			351150,87	1299388,52
	77° 57' 58"	27,63		
1659			351156,63	1299415,54
	77° 58' 7"	25,86		
1660			351162,02	1299440,83
	77° 58' 1"	29,84		
1661			351168,24	1299470,01
	75° 15' 59"	92,68		
1662			351191,81	1299559,64
	75° 15' 23"	22,99		
1663			351197,66	1299581,87
	71° 8' 55"	43,95		
1664			351211,86	1299623,46
	71° 9' 27"	42,67		
1665			351225,64	1299663,84
	78° 41' 36"	35,14		
1666			351232,53	1299698,30
	78° 40' 55"	41,07		
1667			351240,59	1299738,57

Название (номер) межевого знака	Дирекционные углы (град. мин. сек.)	Длина линии (м)	X координата	Y координата
	97° 5' 13"	86,00		
1668			351229,98	1299823,91
	111° 22' 55"	76,09		
1669			351202,24	1299894,76
	118° 37' 23"	43,34		
1670			351181,48	1299932,80
	118° 36' 16"	23,12		
1671			351170,41	1299953,10
	132° 23' 48"	134,50		
1672			351079,72	1300052,43
	139° 54' 22"	151,96		
1673			350963,47	1300150,30
	145° 52' 52"	51,13		
1674			350921,14	1300178,98
	145° 53' 23"	37,43		
1675			350890,15	1300199,97
	154° 31' 37"	37,78		
1676			350856,04	1300216,22
	154° 31' 26"	54,12		
1677			350807,18	1300239,50
	154° 48' 21"	53,09		
1678			350759,14	1300262,10
	154° 48' 2"	37,53		
1679			350725,18	1300278,08
	154° 18' 4"	202,36		
1680			350542,84	1300365,83
	151° 19' 1"	15,13		
1681			350529,57	1300373,09
	151° 20' 39"	96,47		
1682			350444,92	1300419,35
	135° 49' 45"	119,70		
1683			350359,06	1300502,76
	119° 16' 24"	80,35		
1684			350319,77	1300572,85
	120° 17' 29"	17,68		
1685			350310,85	1300588,12
	122° 25' 6"	99,72		
1686			350257,39	1300672,30
	123° 46' 51"	45,54		
1687			350232,07	1300710,15
	129° 1' 45"	70,76		
1688			350187,51	1300765,12
	129° 0' 39"	15,04		
1689			350178,04	1300776,81
	125° 5' 44"	86,62		
1690			350128,24	1300847,68
	136° 43' 19"	80,01		
1691			350069,99	1300902,53
	157° 38' 38"	85,18		
1692			349991,21	1300934,93
	156° 29' 29"	123,97		
1693			349877,53	1300984,38
	150° 58' 6"	89,57		



Название (номер) межевого знака	Дирекционные углы (град. мин. сек.)	Длина линии (м)	X координата	Y координата
1694			349799,21	1301027,85
	138° 5' 53"	80,47		
1695			349739,32	1301081,59
	119° 10' 52"	126,30		
1696			349677,74	1301191,86
	118° 47' 38"	44,39		
1697			349656,36	1301230,76
	124° 20' 55"	13,27		
1698			349648,87	1301241,72
	124° 21' 3"	28,62		
1699			349632,72	1301265,35
	132° 49' 36"	47,18		
1700			349600,65	1301299,95
	144° 1' 36"	51,38		
1701			349559,07	1301330,13
	144° 9' 59"	88,24		
1702			349487,53	1301381,79
	152° 4' 51"	79,30		
1703			349417,46	1301418,92
	169° 50' 32"	90,89		
1704			349327,99	1301434,95
	168° 50' 4"	152,45		
1705			349178,43	1301464,47
	165° 40' 32"	88,72		
1706			349092,47	1301486,42
	135° 42' 26"	84,80		
1707			349031,77	1301545,64
	142° 19' 32"	183,17		
1708			348886,79	1301657,59
	137° 0' 37"	304,58		
1709			348664,00	1301865,27
	136° 19' 59"	51,07		
1710			348627,06	1301900,53
	143° 35' 52"	82,06		
1711			348561,01	1301949,23
	160° 22' 26"	76,66		
1712			348488,80	1301974,98
	164° 34' 44"	84,20		
1713			348407,63	1301997,37
	176° 22' 37"	88,62		
1714			348319,19	1302002,97
	185° 23' 9"	176,43		
1			348143,54	1301986,41
1715			344059,10	1303271,09
	45° 2' 55"	25,05		
1716			344076,80	1303288,82
	79° 7' 25"	44,84		
1717			344085,26	1303332,85
	89° 49' 31"	52,46		
1718			344085,42	1303385,31
	112° 35' 31"	39,31		
1719			344070,32	1303421,60

Название (номер) межевого знака	Дирекционные углы (град. мин. сек.)	Длина линии (м)	X координата	Y координата
	129° 29' 8"	43,56		
1720			344042,62	1303455,22
	150° 13' 16"	50,26		
1721			343999,00	1303480,18
	162° 45' 12"	49,72		
1722			343951,52	1303494,92
	170° 34' 3"	60,04		
1723			343892,29	1303504,76
	160° 1' 15"	37,32		
1724			343857,22	1303517,51
	151° 8' 4"	38,88		
1725			343823,17	1303536,28
	161° 41' 0"	33,54		
1726			343791,33	1303546,81
	166° 56' 53"	52,38		
1727			343740,30	1303558,64
	148° 55' 39"	99,36		
1728			343655,20	1303609,92
	261° 3' 0"	157,03		
1729			343630,77	1303454,80
	245° 7' 50"	118,49		
1730			343580,94	1303347,30
	0° 0' 0"	109,91		
1731			343690,85	1303347,30
	10° 46' 54"	115,95		
1732			343804,75	1303368,99
	355° 56' 50"	23,63		
1733			343828,32	1303367,32
	351° 23' 41"	112,34		
1734			343939,40	1303350,51
	333° 14' 42"	33,74		
1735			343969,53	1303335,32
	317° 39' 44"	42,02		
1736			344000,59	1303307,02
	342° 41' 24"	13,21		
1737			344013,20	1303303,09
	325° 7' 1"	55,95		
1715			344059,10	1303271,09