



ТАМБОВСКАЯ ОБЛАСТЬ

ЗАКОН

Об установлении границ муниципальных образований Мичуринского района Тамбовской области и определении места нахождения их представительных органов и о признании утратившими силу отдельных положений некоторых законодательных актов Тамбовской области

Принят Тамбовской областной Думой

23 декабря 2016 года

Настоящий Закон в соответствии с Федеральным законом от 6 октября 2003 года № 131-ФЗ «Об общих принципах организации местного самоуправления в Российской Федерации» изменяет и устанавливает границы Мичуринского района Тамбовской области и поселений, входящих в состав Мичуринского района Тамбовской области, и определяет места нахождения их представительных органов.

Статья 1

Изменить и установить границы муниципального образования — Мичуринский район Тамбовской области в соответствии с требованиями градостроительного и земельного законодательства согласно приложению 1 к настоящему Закону.

Определить место нахождения представительного органа Мичуринского района Тамбовской области в городе Мичуринск Тамбовской области.

Статья 2

Изменить и установить границы сельских поселений Мичуринского района Тамбовской области в соответствии с требованиями градостроительного и земельного законодательства и определить места нахождения представительных органов сельских поселений:

- 1) Глазковский сельсовет с нахождением представительного органа в селе Глазок согласно приложению 2 к настоящему Закону;
- 2) Жидиловский сельсовет с нахождением представительного органа в

селе Жидиловка согласно приложению 3 к настоящему Закону;

3) Заворонежский сельсовет с нахождением представительного органа в селе Заворонежское согласно приложению 4 к настоящему Закону;

4) Изосимовский сельсовет с нахождением представительного органа в селе Изосимово согласно приложению 5 к настоящему Закону;

5) Кочетовский сельсовет с нахождением представительного органа в селе Кочетовка согласно приложению 6 к настоящему Закону;

6) Красивский сельсовет с нахождением представительного органа в селе Красивое согласно приложению 7 к настоящему Закону;

7) Новоникольский сельсовет с нахождением представительного органа в селе Новоникольское согласно приложению 8 к настоящему Закону;

8) Остролучинский сельсовет с нахождением представительного органа в селе Остролучье согласно приложению 9 к настоящему Закону;

9) Стаевский сельсовет с нахождением представительного органа в селе Стаево согласно приложению 10 к настоящему Закону;

10) Староказинский сельсовет с нахождением представительного органа в селе Старая Казинка согласно приложению 11 к настоящему Закону;

11) Старотарбеевский сельсовет с нахождением представительного органа в селе Старое Тарбеево согласно приложению 12 к настоящему Закону;

12) Терский сельсовет с нахождением представительного органа в селе Терское согласно приложению 13 к настоящему Закону;

13) Устьинский сельсовет с нахождением представительного органа в селе Устье согласно приложению 14 к настоящему Закону;

14) Хмелевской сельсовет с нахождением представительного органа в селе Старое Хмелевое согласно приложению 15 к настоящему Закону.

Статья 3

Признать утратившими силу:

1) часть 7 статьи 1, часть 7 статьи 4 Закона Тамбовской области от 17 сентября 2004 года № 232-З «Об установлении границ и определении места нахождения представительных органов муниципальных образований в Тамбовской области» (газета «Тамбовская жизнь», 2004, 18 сентября; 2013, 2 февраля);

2) пункты 11 и 23 статьи 1 Закона Тамбовской области от 29 января 2013 года № 242-З «О внесении изменений в Закон Тамбовской области «Об установлении границ и определении места нахождения представительных органов муниципальных образований в Тамбовской области» (газета «Тамбовская жизнь», 2013, 2 февраля) в части, касающейся Мичуринского района Тамбовской области.

Статья 4

Настоящий Закон вступает в силу по истечении десяти дней после дня его официального опубликования.

Глава администрации
области А.В.Никитин

г.Тамбов
«23» декабря 2016 г.
№ 49-З

**Описание границ
муниципального образования - Мичуринский район
Тамбовской области**

I. Участок границы с муниципальным образованием — Первомайский район Тамбовской области (от А до Б)

Граница с муниципальным образованием — Первомайский район проходит:

- от т.1(А) до т.62 пересекая лесной массив;
- от т.62 до т.100 по середине р. Иловай;
- от т.100 до т.142 пересекая лесной массив;
- от т.142 до т.143 пересекая автодорогу, далее по пастбищному участку;
- от т.143 до т.145 между лесополосами;
- от т.145 до т.146 по северной стороне лесополосы, пересекая автодорогу;
- от т.146 до т.179 пересекая лесной массив;
- от т.179 до т.197 по границе приусадебных земель н.п. Хоботово;
- от т.197 до т.202 по западной стороне автодороги;
- от т.202 до т.206 по южной стороне автодороги;
- от т.206 до т.221 по середине р. Алешня;
- от т.221 до т.224 по юго-западной стороне полосы отвода железной дороги;
- от т.224 до т.231 пересекая лесной массив;
- от т.231 до т.234 по границе лесного массива;
- от т.234 до т.237 пересекая лесной массив;
- от т.237 до т.238 пересекая железную дорогу;
- от т.238 до т.264 пересекая лесной массив;
- от т.264 до т.265 пересекая автодорогу;
- от т.265 до т.280 пересекая лесной массив;
- от т.280 до т.282 по меже;
- от т.282 до т.286 пересекая лесополосу;
- от т.286 до т.384 по границе лесного массива;
- от т.384 до т.385 пересекая автодорогу, далее по юго-западной стороне лесополосы;
- от т.385 до т.388 по юго-западной стороне лесополосы;
- от т.388 до т.390 по южной стороне лесополосы;
- от т.390 до т.423 по середине р. Колодезная;
- от т.423 до т.425 по меже;
- от т.425 до т.429 по юго-западной стороне полевой дороги;
- от т.429 до т.431 по северо-восточной стороне лесополосы;
- от т.431 до т.434 по северо-западной стороне полевой дороги;
- от т.434 до т.436 по северо-западной стороне лесополосы;
- от т.436 до т.443(Б) по северо-западной стороне полевой дороги.

II. Участок границы с муниципальным образованием — Староюрьевский район Тамбовской области (от Б до В)

Граница с муниципальным образованием — Староюрьевский район проходит:

- от т.443(Б) до т.445 по меже;
- от т.445 до т.447 по южной стороне полевой дороги;
- от т.447 до т.503 по ручью;
- от т.503 до т.505 по южной стороне лесополосы;
- от т.505 до т.506 пересекая автодорогу «Каспий-Староюрьево»;
- от т.506 до т.512 по южной стороне лесополосы;
- от т.512 до т.513 по меже;
- от т.513 до т.516 по пастбищному участку до середины р. Лесной Воронеж;
- от т.516 до т.637 по середине р. Лесной Воронеж;
- от т.637 до т.638 по пастбищному участку;

- от т.638 до т.640 по юго-западной стороне лесополосы;
- от т.640 до т.641 по северо-западной стороне полевой дороги;
- от т.641 до т.645 по северо-восточной стороне полевой дороги;
- от т.645 до т.647 пересекая пруд;
- от т.647 до т.648 пересекая плотину;
- от т.648 до т.798 по ручью;
- от т.798 до т.800 по границе приусадебных земель н.п. Кисилевка;
- от т.800 до т.807 по северо-восточной стороне полевой дороги;
- от т.807 до т.812(В) по южной стороне лесополосы.

III. Участок границы с муниципальным образованием — Никифоровский район Тамбовской области (от В до Г)

Граница с муниципальным образованием — Никифоровский район проходит:

- от т.812(В) до т.837 по пастбищному участку;
- от т.837 до т.845 по западной стороне полевой дороги;
- от т.845 до т.847 по восточной стороне лесополосы;
- от т.847 до т.848 по юго-восточной стороне лесополосы;
- от т.848 до т.852 по восточной стороне полевой дороги;
- от т.852 до т.864 по днищу балки;
- от т.846 до т.872 по меже;
- от т.872 до т.878 по юго-восточной стороне лесополосы;
- от т.878 до т.885 по северо-восточной стороне лесополосы;
- от т.885 до т.886 по болоту;
- от т.886 до т.890 по северо-восточной стороне лесополосы;
- от т.890 до т.898 по юго-восточной стороне лесополосы;
- от т.898 до т.899 пересекая ручей;
- от т.899 до т.901 по юго-восточной стороне лесополосы;
- от т.901 до т.902 по северной стороне полевой дороги;
- от т.902 до т.906 по восточной стороне полевой дороги;
- от т.906 до т.911 по юго-восточной стороне лесополосы;
- от т.911 до т.916 по восточной стороне полевой дороги;
- от т.916 до т.930 по восточной стороне лесополосы;
- от т.930 до т.938 по краю пастбищного участка;
- от т.938 до т.996 по восточной стороне лесополосы;
- от т.996 до т.997 по пастбищному участку;
- от т.997 до т.1000 по северо-западной стороне лесополосы;
- от т.1000 до т.1004 по восточной стороне лесополосы;
- от т.1004 до т.1010 по северо-восточной стороне лесополосы;
- от т.1010 до т.1016 по восточной стороне лесополосы;
- от т.1016 до т.1017 по юго-восточной стороне лесополосы;
- от т.1017 до т.1020 по западной стороне лесополосы;
- от т.1020 до т.1021 по меже;
- от т.1021 до т.1023 по западной стороне лесополосы;
- от т.1023 до т.1024 пересекая железную дорогу;
- от т.1024 до т.1040 между лесополосами;
- от т.1040 до т.1043 пересекая автодорогу Москва-Астрахань;
- от т.1043 до т.1050 между лесополосами;
- от т.1050 до т.1051 по пастбищному участку;
- от т.1051 до т.1060 между лесополосами;
- от т.1060 до т.1061 пересекая автодорогу;
- от т.1061 до т.1065 по западной стороне лесополосы;
- от т.1065 до т.1076 между лесополосами до середины р. Польной Воронеж;
- от т.1076 до т.1111 по середине р. Польной Воронеж;
- от т.1111 до т.1124 по сенокосному участку;

- от т.1124 до т.1127 по заболоченному сенокосу;
- от т.1127 до т.1143 по сенокосному участку до середины р. Польной Воронеж;
- от т.1143 до т.1157 по середине р. Польной Воронеж;
- от т.1157 до т.1159 от середины р. Польной Воронеж по пастбищному участку;
- от т.1159 до т.1161 по меже;
- от т.1161 до т.1162 по болоту;
- от т.1162 до т.1164 по меже;
- от т.1164 до т.1167 по пастбищному участку;
- от т.1167 до т.1168 по меже;
- от т.1168 до т.1171 по пастбищному участку;
- от т.1171 до т.1173 по северо-западной стороне лесополосы;
- от т.1173 до т.1180 по меже, пересекая автодорогу "Каспий" - Юрловка — "Орел-Тамбов";
- от т.1180 до т.1184 по восточной стороне лесополосы;
- от т.1184 до т.1186 по юго-восточной стороне лесополосы;
- от т.1186 до т.1187 по юго-восточной стороне лесополосы, пересекая болото;
- от т.1187 до т.1196 по юго-восточной стороне лесополосы;
- от т.1196 до т.1197 по меже;
- от т.1197 до т.1199 по меже, пересекая болото;
- от т.1199 до т.1206 по меже;
- от т.1206 до т.1213 по южной стороне лесополосы;
- от т.1213 до т.1216 пересекая автодорогу "Каспий" - Юрловка — "Орел-Тамбов";
- от т.1216 до т.1217 по меже, пересекая лесополосу;
- от т.1217 до т.1219 по меже;
- от т.1219 до т.1221 по юго-западной стороне лесополосы;
- от т.1221 до т.1225 по меже;
- от т.1225 до т.1227 по юго-западной стороне лесополосы;
- от т.1227 до т.1233 по меже;
- от т.1233 до т.1234 по меже, пересекая пастбищный участок;
- от т.1234 до т.1235 по участку занятому древесно-кустарниковой растительностью, пересекая полевую дорогу;
- от т.1235 до т.1237 по южной стороне лесополосы;
- от т.1237 до т.1240 по меже, до середины р. Сурена;
- от т.1240 до т.1415 по середине р. Сурена;
- от т.1415 до т.1418 от середины р. Сурена по пастбищному участку;
- от т.1418 до т.1425 по юго-восточной стороне лесополосы;
- от т.1425 до т.1427 по северо-западной стороне лесополосы;
- от т.1427 до т.1428 по южной стороне лесополосы, пересекая пастбищный участок;
- от т.1428 до т.1429 по пастбищному участку;
- от т.1429 до т.1430 по меже;
- от т.1430 до т.1431(Г) по сенокосному участку.

IV. Участок границы с муниципальным образованием — Петровский район Тамбовской области (от Г до Д)

Граница с муниципальным образованием — Петровский район проходит:

- от т.1431(Г) до т.1436 по южной стороне лесополосы;
- от т.1436 до т.1437 по болоту;
- от т.1437 до т.1438 по меже, пересекая автодорогу;
- от т.1438 до т.1440 по меже, пересекая болото;
- от т.1440 до т.1442 по меже;
- от т.1442 до т.1444 по пастбищному участку;
- от т.1444 до т.1448 по середине р. Лазовка;
- от т.1448 до т.1449 по пастбищному участку;
- от т.1449 до т.1450 по меже;

- от т.1450 до т.1451 по южной стороне лесополосы, пересекая лесной участок;
- от т.1451 до т.1452 по юго-западной стороне лесополосы;
- от т.1452 до т.1456 по юго-восточной стороне лесополосы;
- от т.1456 до т.1461 по меже;
- от т.1461 до т.1462 по болоту;
- от т.1462 до т.1463 по меже;
- от т.1463 до т.1464 по меже, пересекая автодорогу;
- от т.1464 до т.1466 по южной стороне лесополосы, пересекая пастбищный участок;
- от т.1466 до т.1469 по южной стороне лесополосы;
- от т.1469 до т.1473 по заболоченному пастбищному участку;
- от т.1473 до т.1477 по юго-западной стороне лесополосы;
- от т.1477 до т.1478 по сенокосному участку;
- от т.1478 до т.1480 по болоту;
- от т.1480 до т.1482 по пастбищному участку, пересекая автодорогу "Орел -Тамбов";
- от т.1482 до т.1485 по пастбищному участку;
- от т.1485 до т.1489 по южной стороне полевой дороги;
- от т.1489 до т.1490 по пастбищному участку;
- от т.1490 до т.1491 по южной стороне лесополосы;
- от т.1491 до т.1495 по западной стороне лесополосы;
- от т.1495 до т.1508 по юго-западной стороне лесополосы;
- от т.1508 до т.1510 по северо-западной стороне лесополосы;
- от т.1510 до т.1514 по меже;
- от т.1514 до т.1517 по северо-восточной стороне лесополосы;
- от т.1517 до т.1518 по меже;
- от т.1518 до т.1523 пересекая полосу отвода железной дороги;
- от т.1523 до т.1529 по полосе отвода железной дороги;
- от т.1529 до т.1531 по меже;
- от т.1531 до т.1534 по южной стороне лесополосы до ручья Разбегаевка;
- от т.1534 до т.1630 по сенокосному участку;
- от т.1630 до т.1631 по ручью;
- от т.1631 до т.1633 по сенокосному участку;
- от т.1633 до т.1634 по юго-восточной стороне лесополосы;
- от т.1634 до т.1649 по меже до ручья;
- от т.1649 до т.1651 по ручью;
- от т.1651 до т.1653 по юго-западной стороне лесополосы;
- от т.1653 до т.1660 по южной стороне полевой дороги;
- от т.1660 до т.1661 по южной стороне лесополосы;
- от т.1661 до т.1674 по южной стороне полевой дороги;
- от т.1674 до т.1675 по пастбищному участку;
- от т.1675 до т.1685 пересекая пруд;
- от т.1685 до т.1696 по юго-восточной стороне лесополосы;
- от т.1696 до т.1702 по меже;
- от т.1702 до т.1703 по юго-западной стороне лесополосы;
- от т.1703 до т.1708 по пастбищному участку, пересекая ручей Гаритовка;
- от т.1708 до т.1712 по юго-восточной стороне лесополосы;
- от т.1712 до т.1714 по северо-восточной стороне лесополосы;
- от т.1714 до т.1715 по юго-восточной стороне лесополосы;
- от т.1715 до т.1716 по меже;
- от т.1716 до т.1720 по юго-восточной стороне лесополосы;
- от т.1720 до т.1721 по меже;
- от т.1721 до т.1740 по пастбищному участку;
- от т.1740 до т.1744 по ручью;
- от т.1744 до т.1758 по пастбищному участку;
- от т.1758 до т.1751(Д) по юго-восточной стороне лесополосы.

V. Участок границы с Липецкой областью (от Д до А)

Граница с Липецкой областью проходит:

- от т.1751(Д) до т.1758 по пастбищному участку;
- от т.1758 до т.1761 по восточной стороне лесополосы;
- от т.1761 до т.1765 по меже;
- от т.1765 до т.1787 по восточной стороне лесополосы;
- от т.1787 до т.1796 по пастбищному участку, пересекая автодорогу;
- от т.1796 до т.1832 по границе приусадебных земель с. Ярок;
- от т.1832 до т.1837 по пастбищному участку;
- от т.1837 до т.1841 по пастбищному участку, пересекая р. Воронеж;
- от т.1841 до т.1(А) пересекая лесной массив.

VI. Участок границы с муниципальным образованием — г. Мичуринск (от Е до Е)

Граница с муниципальным образованием — г. Мичуринск проходит:

- от т.1986(Е) до т.1989 по северо-западной стороне полосы отвода автодороги;
- от т.1989 до т.1992 по юго-восточной стороне лесного участка;
- от т.1992 до т.1993 пересекая автодорогу;
- от т.1993 до т.2033 по границе мкр. Кочетовска-3;
- от т.2033 до т.2068 по границе участка, занятому многолетними насаждениями;
- от т.2068 до т.2070 по восточной стороне автодороги "Каспий" - Кочетовка III — Мичуринск;
- от т.2070 до т.2072 пересекая автодорогу "Каспий" - Кочетовка III — Мичуринск;
- от т.2072 до т.2081 по западной стороне автодороги "Каспий" - Кочетовка III - Мичуринск;
- от т.2081 до т.2082 пересекая автодорогу "Каспий" - Кочетовка III - Мичуринск;
- от т.2082 до т.2084 по восточной стороне автодороги;
- от т.2084 до т.2085 пересекая автодорогу;
- от т.2085 до т.2097 по меже;
- от т.2097 до т.2098 пересекая автодорогу;
- от т.2098 до т.2101 по меже;
- от т.2101 до т.2102 пересекая автодорогу;
- от т.2102 до т.2107 по меже;
- от т.2107 до т.2131 по краю пруда;
- от т.2131 до т.2134 по меже;
- от т.2134 до т.2143 по северо-восточной стороне автодороги;
- от т.2143 до т.2144 по восточной стороне автодороги;
- от т.2144 до т.2162 по юго-восточной стороне автодороги;
- от т.2162 до т.2165 по восточной стороне полевой дороги;
- от т.2165 до т.2175 по меже;
- от т.2175 до т.2177 пересекая полосу отвода железной дороги;
- от т.2177 до т.2180 по полосе отвода железной дороги;
- от т.2180 до т.2181 пересекая железную дорогу;
- от т.2181 до т.2222 по границе приусадебных земель н.п. Отделение Коммунар;
- от т.2222 до т.2225 по пастбищному участку;
- от т.2225 до т.2229 пересекая р. Лесной Воронеж;
- от т.2229 до т.2233 по середине р. Лесной Воронеж;
- от т.2233 до т.2234 от середины р. Лесной Воронеж по границе лесного участка;
- от т.2234 до т.2303 по границе лесных участков;
- от т.2303 до т.2308 по границе приусадебных земель н. п. Заворонежское;
- от т.2308 до т.2323 по западной стороне автодороги;
- от т.2323 до т.2325 по северной стороне моста;
- от т.2325 до т.2326 пересекая мост;
- от т.2326 до т.2337 по середине р. Лесной Воронеж;

- от т.2337 до т.2338 пересекая плотину;
- от т.2338 до т.2463 по середине р. Лесной Воронеж;
- от т.2463 до т.2466 по лесному участку до середины р. Лесной Воронеж;
- от т.2466 до т.2467 по пастбищному участку;
- от т.2467 до т.2472 по юго-восточной стороне лесополосы;
- от т.2472 до т.2473 по меже;
- от т.2473 до т.2474 по меже, пересекая заболоченный пастбищный участок;
- от т.2474 до т.2480 по пастбищному участку до середины р. Польной Воронеж;
- от т.2480 до т.2512 по середине р. Лесной Воронеж
- от т.2512 до т.2522 от р. Лесной Воронеж по пастбищному участку;
- от т.2522 до т.2525 по середине р. Лесной Воронеж;
- от т.2525 до т.2533 от р. Лесной Воронеж по пастбищному участку;
- от т.2533 до т.2550 по западной стороне пруда;
- от т.2550 до т.2552 по южной стороне автодороги;
- от т.2552 до т.2563 по границе приусадебных земель г. Мичуринска;
- от т.2563 до т.2591 по северо-западной стороне автодороги;
- от т.2591 до т.2615 по юго-восточной стороне лесополосы;
- от т.2615 до т.2619 по юго-западной стороне автодороги;
- от т.2619 до т.2623 по северо-западной стороне автодороги;
- от т.2623 до т.2630 по юго-западной стороне автодороги;
- от т.2630 до т.2639 по северо-западной стороне автодороги;
- от т.2639 до т.2646 по юго-западной стороне автодороги;
- от т.2646 до т.2647 пересекая автодорогу;
- от т.2647 до т.2649 пересекая железную дорогу;
- от т.2649 до т.2652 по восточной стороне автодороги;
- от т.2652 до т.2661 по юго-западной стороне автодороги;
- от т.2661 до т.2699 по границе земель г. Мичуринска
- от т.2699 до т.2710 по северо-западной стороне лесополосы;
- от т.2710 до т.2725 пересекая лесной участок;
- от т.2725 до т.2726 по северо-восточной стороне автодороги;
- от т.2726 до т.2727 по юго-восточной стороне автодороги;
- от т.2727 до т.2731 по меже;
- от т.2731 до т.2734 пересекая пруд;
- от т.2734 до т.2737 пересекая лесной и пастбищный участки;
- от т.2737 до т.2740 по юго-восточной стороне лесополосы;
- от т.2740 до т.2741 по северо-восточной стороне автодороги;
- от т.2741 до т.2748 пересекая лесной участок;
- от т.2748 до т.2751 по северо-западной стороне лесополосы;
- от т.2751 до т.2760 по северо-восточной стороне лесополосы;
- от т.2760 до т.2771 по днищу оврага;
- от т.2771 до т.2774 по меже;
- от т.2774 до т.2775 по северо-восточной стороне лесополосы;
- от т.2775 до т.2777 по северо-западной стороне лесополосы;
- от т.2777 до т.2778 по северо-восточной стороне лесополосы;
- от т.2778 до т.2779 по северо-западной стороне лесополосы;
- от т.2779 до т.2780 по юго-западной стороне лесополосы;
- от т.2780 до т.2781 по юго-восточной стороне лесополосы;
- от т.2781 до т.2807 по границе приусадебных земель н.п. Красный Октябрь;
- от т.2807 до т.1986(Е) пересекая автодорогу.

VI. Участок границы с муниципальным образованием — г. Мичуринск (от Ж до Ж)

Граница с муниципальным образованием — г. Мичуринск проходит:

- от т.2809(Ж) до т.2827 по северо-западной стороне автодороги;
- от т.2827 до т.2849 по северо-восточной стороне автодороги;

- от т.2849 до т.2863 по пастбищному участку;
- от т.2863 до т.2864 по юго-восточной стороне автодороги;
- от т.2864 до т.2865 по меже;
- от т.2865 до т.2872 по юго-восточной стороне лесополосы;
- от т.2872 до т.2873 по меже;
- от т.2873 до т.2875 пересекая автодорогу;
- от т.2875 до т.2809(Ж) по западной стороне автодороги.

**Каталог координат
характерных точек границ муниципального образования -
Мичуринский район Тамбовской области**

Название (номер) межевого знака	Дирекционные углы (град. мин. сек.)	Длина линии(м)	X координата	Y координата
1			464758,69	1158054,87
	81° 16' 55"	34,04		
2			464763,85	1158088,52
	86° 33' 48"	517,13		
3			464794,85	1158604,72
	85° 30' 58"	527,01		
4			464836,05	1159130,12
	85° 40' 58"	534,14		
5			464876,26	1159662,74
	86° 06' 07"	530,57		
6			464912,33	1160192,08
	86° 04' 27"	4,09		
7			464912,61	1160196,16
	86° 03' 59"	504,23		
8			464947,2	1160699,2
	85° 12' 58"	26,02		
9			464949,37	1160725,13
	85° 12' 17"	369,52		
10			464980,26	1161093,36
	85° 01' 32"	164,45		
11			464994,52	1161257,19
	85° 01' 21"	202,84		
12			465012,12	1161459,27
	85° 54' 07"	312,88		
13			465034,48	1161771,35
	85° 53' 58"	99,15		
14			465041,57	1161870,25
	86° 04' 32"	426,21		
15			465070,74	1162295,46
	86° 04' 36"	83,31		
16			465076,44	1162378,57
	84° 49' 30"	445,59		
17			465116,63	1162822,34
	85° 18' 32"	514,78		
18			465158,73	1163335,4
	84° 43' 13"	547,38		
19			465209,1	1163880,46
	86° 08' 54"	555,87		
20			465246,44	1164435,07
	85° 52' 04"	511,94		
21			465283,33	1164945,68
	84° 24' 42"	491,9		
22			465331,23	1165435,24
	84° 05' 15"	47,18		
23			465336,09	1165482,17

Название (номер) межевого знака	Дирекционные углы (град. мин. сек.)	Длина линии(м)	X координата	Y координата
	84° 04' 57"	521,85		
24			465389,89	1166001,24
	355° 17' 31"	591,26		
25			465979,15	1165952,71
	355° 29' 02"	302,52		
26			466280,73	1165928,89
	355° 01' 34"	166,78		
27			466446,88	1165914,43
	355° 01' 34"	110,61		
28			466557,07	1165904,84
	355° 22' 09"	372,96		
29			466928,81	1165874,73
	354° 45' 38"	500,34		
30			467427,06	1165829,04
	355° 19' 24"	81,44		
31			467508,23	1165822,4
	355° 19' 08"	241,88		
32			467749,3	1165802,66
	355° 40' 06"	315,24		
33			468063,64	1165778,85
	355° 30' 44"	190,16		
34			468253,22	1165763,97
	355° 46' 10"	329,68		
35			468582	1165739,65
	84° 31' 40"	405,41		
36			468620,66	1166143,21
	85° 36' 37"	111,58		
37			468629,2	1166254,46
	85° 36' 35"	406,67		
38			468660,33	1166659,94
	84° 41' 05"	134,08		
39			468672,75	1166793,44
	84° 41' 04"	313,68		
40			468701,81	1167105,77
	84° 49' 22"	208,01		
41			468720,58	1167312,93
	84° 49' 24"	258,35		
42			468743,89	1167570,23
	84° 42' 01"	292,1		
43			468770,87	1167861,08
	84° 41' 58"	156,85		
44			468785,36	1168017,26
	84° 32' 52"	358,67		
45			468819,44	1168374,31
	84° 33' 01"	46,33		
46			468823,84	1168420,43
	84° 37' 48"	430,29		
47			468864,11	1168848,83
	90° 04' 00"	68,62		

Название (номер) межевого знака	Дирекционные углы (град. мин. сек.)	Длина линии(м)	X координата	Y координата
48			468864,03	1168917,45
	84° 55' 52"	395,58		
49			468898,98	1169311,48
	85° 14' 03"	129,51		
50			468909,74	1169440,54
	85° 14' 03"	384,19		
51			468941,66	1169823,4
	85° 51' 02"	141,79		
52			468951,92	1169964,82
	85° 51' 05"	290,15		
53			468972,91	1170254,21
	85° 14' 51"	247,67		
54			468993,43	1170501,03
	85° 15' 01"	318,47		
55			469019,8	1170818,41
	85° 47' 56"	231,37		
56			469036,75	1171049,16
	85° 48' 04"	137,94		
57			469046,85	1171186,73
	83° 58' 10"	230,54		
58			469071,07	1171415,99
	88° 02' 39"	127,45		
59			469075,42	1171543,37
	90° 00' 00"	32,45		
60			469075,42	1171575,82
	90° 00' 00"	137,6		
61			469075,42	1171713,42
	105° 34' 50"	21,15		
62			469069,74	1171733,79
	197° 34' 11"	58,01		
63			469014,44	1171716,28
	214° 36' 36"	47,17		
64			468975,62	1171689,49
	191° 26' 58"	24,18		
65			468951,92	1171684,69
	149° 17' 49"	40,35		
66			468917,23	1171705,29
	135° 48' 01"	35,95		
67			468891,46	1171730,35
	112° 59' 56"	39,54		
68			468876,01	1171766,75
	186° 20' 38"	49,77		
69			468826,54	1171761,25
	180° 00' 00"	34,69		
70			468791,85	1171761,25
	198° 50' 42"	44,64		
71			468749,6	1171746,83
	201° 27' 27"	56,61		
72			468696,91	1171726,12

Название (номер) межевого знака	Дирекционные углы (град. мин. сек.)	Длина линии(м)	X координата	Y координата
	193° 24' 45"	29,19		
73			468668,52	1171719,35
	171° 10' 13"	29,19		
74			468639,68	1171723,83
	153° 26' 37"	29,19		
75			468613,57	1171736,88
	166° 28' 39"	38,15		
76			468576,48	1171745,8
	134° 50' 23"	22,76		
77			468560,43	1171761,94
	90° 00' 00"	31,93		
78			468560,43	1171793,87
	71° 54' 02"	38,88		
79			468572,51	1171830,83
	54° 37' 05"	38,89		
80			468595,03	1171862,54
	38° 10' 11"	38,88		
81			468625,6	1171886,57
	68° 40' 36"	23,6		
82			468634,18	1171908,55
	109° 39' 14"	30,62		
83			468623,88	1171937,39
	155° 02' 05"	11,37		
84			468613,57	1171942,19
	188° 47' 24"	36,84		
85			468577,16	1171936,56
	180° 00' 00"	48,07		
86			468529,09	1171936,56
	173° 21' 36"	54,66		
87			468474,8	1171942,88
	165° 27' 00"	54,65		
88			468421,9	1171956,61
	180° 00' 00"	40,53		
89			468381,37	1171956,61
	180° 00' 00"	45		
90			468336,37	1171956,61
	167° 07' 38"	49,33		
91			468288,28	1171967,6
	166° 23' 19"	56,9		
92			468232,98	1171980,99
	180° 00' 00"	47,75		
93			468185,23	1171980,99
	201° 17' 07"	43,5		
94			468144,7	1171965,2
	200° 57' 55"	46,7		
95			468101,09	1171948,49
	200° 58' 14"	14,73		
96			468087,34	1171943,22
	217° 09' 40"	76,73		

Название (номер) межевого знака	Дирекционные углы (град. мин. сек.)	Длина линии(м)	X координата	Y координата
97			468026,19	1171896,87
	241° 10' 58"	54,85		
98			467999,75	1171848,81
	260° 52' 11"	47,64		
99			467992,19	1171801,77
	279° 45' 57"	42,51		
100			467999,4	1171759,88
	132° 03' 40"	23,58		
101			467983,6	1171777,39
	123° 50' 18"	119,04		
102			467917,31	1171876,27
	111° 58' 22"	22,96		
103			467908,72	1171897,56
	111° 56' 46"	243,57		
104			467817,69	1172123,48
	111° 47' 08"	200,2		
105			467743,39	1172309,38
	111° 46' 45"	71,93		
106			467716,7	1172376,18
	109° 26' 06"	187,86		
107			467654,19	1172553,34
	98° 21' 09"	101,68		
108			467639,42	1172653,94
	95° 35' 44"	100,71		
109			467629,6	1172754,17
	95° 35' 47"	149,4		
110			467615,03	1172902,86
	95° 02' 54"	324		
111			467586,52	1173225,6
	94° 08' 38"	36,4		
112			467583,89	1173261,9
	94° 02' 17"	269,95		
113			467564,88	1173531,18
	94° 44' 38"	7,25		
114			467564,28	1173538,41
	94° 46' 12"	83,7		
115			467557,32	1173621,82
	95° 51' 47"	275,77		
116			467529,15	1173896,15
	95° 38' 00"	220,45		
117			467507,51	1174115,54
	96° 17' 03"	301,21		
118			467474,54	1174414,94
	33° 45' 09"	66,31		
119			467529,67	1174451,78
	33° 46' 41"	7,23		
120			467535,68	1174455,8
	34° 43' 40"	212,73		
121			467710,52	1174576,99

Название (номер) межевого знака	Дирекционные углы (град. мин. сек.)	Длина линии(м)	X координата	Y координата
	37° 43' 43"	167,21		
122			467842,77	1174679,31
	43° 23' 43"	158,58		
123			467958	1174788,26
	87° 43' 29"	87,91		
124			467961,49	1174876,1
	91° 20' 45"	15,75		
125			467961,12	1174891,85
	88° 14' 33"	268,66		
126			467969,36	1175160,38
	173° 35' 57"	104,23		
127			467865,78	1175172
	151° 02' 42"	18,45		
128			467849,64	1175180,93
	170° 23' 54"	39,21		
129			467810,98	1175187,47
	170° 24' 31"	102,93		
130			467709,49	1175204,62
	174° 07' 45"	194,75		
131			467515,76	1175224,54
	175° 07' 57"	165,82		
132			467350,54	1175238,61
	167° 39' 41"	138,19		
133			467215,54	1175268,14
	164° 27' 57"	126,92		
134			467093,26	1175302,13
	74° 47' 13"	109,94		
135			467122,11	1175408,22
	66° 04' 41"	83,01		
136			467155,77	1175484,1
	74° 36' 41"	163,1		
137			467199,05	1175641,35
	83° 56' 36"	97,72		
138			467209,36	1175738,52
	92° 13' 50"	91,73		
139			467205,79	1175830,18
	92° 13' 15"	67,35		
140			467203,18	1175897,48
	93° 54' 24"	292,52		
141			467183,25	1176189,32
	93° 42' 27"	281,45		
142			467165,05	1176470,18
	89° 00' 18"	256,86		
143			467169,51	1176727
	0° 00' 00"	63,55		
144			467233,06	1176727
	1° 47' 40"	153,28		
145			467386,26	1176731,8
	269° 11' 29"	267,83		

Название (номер) межевого знака	Дирекционные углы (град. мин. сек.)	Длина линии(м)	X координата	Y координата
146			467382,48	1176464
	352° 41' 52"	40,52		
147			467422,67	1176458,85
	291° 39' 50"	50,25		
148			467441,22	1176412,15
	291° 24' 39"	182,55		
149			467507,86	1176242,2
	26° 22' 29"	145,3		
150			467638,04	1176306,75
	27° 00' 51"	153,45		
151			467774,75	1176376,45
	351° 49' 55"	74,96		
152			467848,95	1176365,8
	351° 04' 10"	37,56		
153			467886,05	1176359,97
	320° 39' 47"	27,09		
154			467907	1176342,8
	268° 38' 40"	203,32		
155			467902,19	1176139,54
	293° 08' 14"	114,14		
156			467947,04	1176034,58
	268° 04' 06"	186,3		
157			467940,76	1175848,39
	312° 37' 14"	46,67		
158			467972,36	1175814,05
	249° 41' 06"	71,23		
159			467947,63	1175747,25
	246° 34' 27"	6,29		
160			467945,13	1175741,48
	246° 31' 01"	154,79		
161			467883,45	1175599,51
	244° 31' 07"	109,97		
162			467836,14	1175500,24
	314° 05' 44"	125,89		
163			467923,74	1175409,83
	314° 18' 16"	48,35		
164			467957,51	1175375,23
	316° 55' 36"	92,97		
165			468025,42	1175311,74
	354° 58' 09"	82,45		
166			468107,55	1175304,51
	355° 24' 09"	147,58		
167			468254,66	1175292,68
	355° 30' 42"	98,14		
168			468352,5	1175285
	355° 48' 49"	151,64		
169			468503,74	1175273,93
	359° 13' 32"	133,16		
170			468636,89	1175272,13

Название (номер) межевого знака	Дирекционные углы (град. мин. сек.)	Длина линии(м)	X координата	Y координата
	357° 22' 00"	177,18		
171			468813,88	1175263,99
	27° 35' 39"	89,64		
172			468893,32	1175305,51
	95° 49' 42"	197,44		
173			468873,27	1175501,93
	45° 26' 10"	127,26		
174			468962,57	1175592,6
	46° 01' 03"	41,41		
175			468991,33	1175622,4
	44° 56' 46"	30,07		
176			469012,61	1175643,64
	42° 20' 37"	126,47		
177			469106,09	1175728,83
	47° 00' 30"	112,58		
178			469182,86	1175811,18
	47° 37' 06"	96,43		
179			469247,86	1175882,41
	48° 47' 12"	68,63		
180			469293,08	1175934,04
	48° 22' 46"	58,54		
181			469331,96	1175977,8
	63° 11' 17"	46,71		
182			469353,03	1176019,49
	53° 49' 42"	70,91		
183			469394,88	1176076,73
	55° 35' 36"	41,46		
184			469418,31	1176110,94
	54° 42' 44"	56,8		
185			469451,12	1176157,3
	171° 21' 50"	171,69		
186			469281,38	1176183,08
	174° 59' 42"	17,54		
187			469263,91	1176184,61
	173° 32' 35"	41,17		
188			469223	1176189,24
	268° 09' 05"	17,05		
189			469222,45	1176172,2
	175° 53' 54"	15,24		
190			469207,25	1176173,29
	89° 59' 12"	42,83		
191			469207,26	1176216,12
	177° 30' 39"	84,04		
192			469123,3	1176219,77
	96° 23' 19"	18,24		
193			469121,27	1176237,9
	106° 20' 32"	24,59		
194			469114,35	1176261,5
	83° 01' 30"	38,87		

Название (номер) межевого знака	Дирекционные углы (град. мин. сек.)	Длина линии(м)	X координата	Y координата
195			469119,07	1176300,08
	83° 10' 17"	47,94		
196			469124,77	1176347,68
	84° 12' 26"	43		
197			469129,11	1176390,46
	175° 16' 21"	339,01		
198			468791,25	1176418,4
	176° 43' 37"	53,6		
199			468737,74	1176421,46
	174° 57' 54"	118,73		
200			468619,47	1176431,88
	175° 59' 57"	135,73		
201			468484,07	1176441,35
	175° 30' 44"	83,46		
202			468400,87	1176447,88
	89° 03' 22"	18,21		
203			468401,17	1176466,09
	81° 09' 39"	19,65		
204			468404,19	1176485,51
	88° 58' 25"	194,82		
205			468407,68	1176680,3
	93° 03' 56"	48,99		
206			468405,06	1176729,22
	349° 32' 23"	34,65		
207			468439,13	1176722,93
	322° 48' 21"	61,85		
208			468488,4	1176685,54
	334° 14' 25"	44,22		
209			468528,23	1176666,32
	341° 21' 50"	30,6		
210			468557,23	1176656,54
	2° 36' 26"	38,47		
211			468595,66	1176658,29
	19° 35' 36"	48,97		
212			468641,79	1176674,71
	22° 47' 40"	52,29		
213			468690	1176694,97
	26° 53' 48"	54,07		
214			468738,22	1176719,43
	31° 32' 09"	36,08		
215			468768,97	1176738,3
	27° 53' 58"	13,44		
216			468780,85	1176744,59
	5° 16' 59"	22,81		
217			468803,56	1176746,69
	354° 19' 49"	38,97		
218			468842,34	1176742,84
	24° 40' 38"	71,14		
219			468906,98	1176772,54

Название (номер) межевого знака	Дирекционные углы (град. мин. сек.)	Длина линии(м)	X координата	Y координата
	22° 41' 33"	87,87		
220			468988,05	1176806,44
	39° 05' 41"	72,03		
221			469043,95	1176851,86
	158° 31' 07"	292,22		
222			468772,03	1176958,87
	153° 30' 14"	282,25		
223			468519,43	1177084,79
	146° 37' 15"	272,97		
224			468291,49	1177234,97
	255° 57' 52"	226,24		
225			468236,62	1177015,48
	272° 53' 00"	118,88		
226			468242,6	1176896,75
	178° 52' 27"	101,78		
227			468140,84	1176898,75
	102° 56' 14"	75,75		
228			468123,88	1176972,58
	170° 22' 36"	59,7		
229			468065,02	1176982,56
	109° 19' 40"	80,97		
230			468038,22	1177058,97
	152° 01' 22"	211,42		
231			467851,51	1177158,15
	240° 45' 06"	254,09		
232			467727,36	1176936,45
	151° 17' 07"	239,78		
233			467517,07	1177051,65
	51° 20' 28"	210,76		
234			467648,73	1177216,23
	144° 50' 45"	158,79		
235			467518,9	1177307,66
	46° 00' 21"	147,43		
236			467621,3	1177413,72
	42° 29' 22"	295,09		
237			467838,9	1177613,04
	40° 06' 43"	156,1		
238			467958,28	1177713,61
	39° 52' 09"	5,77		
239			467962,71	1177717,31
	39° 30' 19"	12,7		
240			467972,51	1177725,39
	41° 52' 54"	141,3		
241			468077,71	1177819,72
	41° 35' 21"	179,23		
242			468211,76	1177938,69
	38° 29' 18"	89,72		
243			468281,99	1177994,53
	36° 48' 45"	50		

Название (номер) межевого знака	Дирекционные углы (град. мин. сек.)	Длина линии(м)	X координата	Y координата
244			468322,02	1178024,49
	41° 17' 48"	72,58		
245			468376,55	1178072,39
	41° 40' 01"	85,14		
246			468440,15	1178128,99
	39° 34' 49"	305,75		
247			468675,8	1178323,8
	30° 59' 13"	212,82		
248			468858,25	1178433,37
	17° 38' 01"	14,92		
249			468872,47	1178437,89
	28° 00' 38"	170		
250			469022,56	1178517,73
	36° 33' 07"	211,15		
251			469192,18	1178643,48
	31° 31' 20"	177		
252			469343,06	1178736,02
	31° 00' 44"	8,13		
253			469350,03	1178740,21
	31° 01' 54"	143,39		
254			469472,9	1178814,13
	33° 20' 03"	211,64		
255			469649,72	1178930,43
	34° 00' 56"	205,07		
256			469819,7	1179045,15
	33° 04' 52"	201,46		
257			469988,5	1179155,11
	33° 04' 37"	105,76		
258			470077,12	1179212,83
	32° 28' 20"	213,75		
259			470257,45	1179327,59
	34° 03' 30"	47,91		
260			470297,14	1179354,42
	34° 02' 10"	16,99		
261			470311,22	1179363,93
	34° 04' 02"	12,64		
262			470321,69	1179371,01
	34° 02' 49"	43,65		
263			470357,86	1179395,45
	34° 01' 50"	4,2		
264			470361,34	1179397,8
	32° 01' 11"	25,5		
265			470382,96	1179411,32
	42° 57' 10"	51,47		
266			470420,63	1179446,39
	42° 57' 35"	46,08		
267			470454,35	1179477,79
	49° 45' 04"	67,19		
268			470497,76	1179529,07

Название (номер) межевого знака	Дирекционные углы (град. мин. сек.)	Длина линии(м)	X координата	Y координата
	53° 41' 51"	778,01		
269			470958,38	1180156,07
	132° 38' 15"	388,88		
270			470694,97	1180442,15
	136° 32' 52"	64,92		
271			470647,84	1180486,8
	139° 34' 46"	78,73		
272			470587,9	1180537,85
	125° 05' 40"	159,57		
273			470496,16	1180668,41
	125° 45' 48"	136,61		
274			470416,32	1180779,26
	131° 54' 37"	75,3		
275			470366,02	1180835,3
	146° 22' 40"	103,09		
276			470280,18	1180892,38
	159° 03' 51"	99,8		
277			470186,97	1180928,04
	130° 41' 16"	45,33		
278			470157,42	1180962,41
	126° 03' 27"	69,69		
279			470116,4	1181018,75
	131° 40' 02"	88,91		
280			470057,29	1181085,17
	103° 00' 44"	373,64		
281			469973,16	1181449,22
	102° 48' 55"	177,68		
282			469933,75	1181622,47
	137° 25' 20"	28,27		
283			469912,93	1181641,6
	118° 06' 41"	39,94		
284			469894,11	1181676,83
	143° 50' 56"	307,43		
285			469645,87	1181858,19
	144° 35' 24"	111,71		
286			469554,82	1181922,92
	73° 38' 29"	203,27		
287			469612,07	1182117,96
	89° 53' 58"	689,42		
288			469613,28	1182807,38
	303° 43' 47"	160,61		
289			469702,46	1182673,81
	303° 07' 00"	230,9		
290			469828,61	1182480,42
	301° 47' 59"	182,54		
291			469924,8	1182325,28
	306° 55' 06"	213,01		
292			470052,75	1182154,98
	302° 53' 12"	275,98		

Название (номер) межевого знака	Дирекционные углы (град. мин. сек.)	Длина линии(м)	X координата	Y координата
293			470202,6	1181923,23
	301° 30' 34"	139,01		
294			470275,25	1181804,72
	301° 29' 16"	135,76		
295			470346,16	1181688,95
	301° 30' 05"	160,13		
296			470429,83	1181552,42
	300° 28' 13"	214,71		
297			470538,71	1181367,36
	77° 20' 07"	132,13		
298			470567,68	1181496,28
	85° 59' 06"	96,55		
299			470574,44	1181592,59
	82° 50' 52"	96,54		
300			470586,46	1181688,38
	65° 48' 40"	73,78		
301			470616,69	1181755,68
	57° 56' 34"	103,36		
302			470671,55	1181843,28
	41° 38' 34"	62,18		
303			470718,02	1181884,6
	40° 41' 58"	97,41		
304			470791,87	1181948,12
	29° 57' 56"	70,87		
305			470853,27	1181983,52
	17° 13' 36"	31,64		
306			470883,49	1181992,89
	3° 34' 42"	34,61		
307			470918,03	1181995,05
	357° 22' 43"	83,09		
308			471001,03	1181991,25
	357° 22' 44"	13,99		
309			471015,01	1181990,61
	297° 02' 23"	132,22		
310			471075,12	1181872,84
	288° 55' 32"	90,83		
311			471104,58	1181786,92
	289° 46' 47"	97,69		
312			471137,64	1181694,99
	304° 00' 22"	62,33		
313			471172,5	1181643,32
	332° 06' 19"	23,13		
314			471192,94	1181632,5
	14° 09' 43"	66,34		
315			471257,26	1181648,73
	17° 30' 12"	117,87		
316			471369,67	1181684,18
	9° 29' 26"	160,29		
317			471527,77	1181710,61

Название (номер) межевого знака	Дирекционные углы (град. мин. сек.)	Длина линии(м)	X координата	Y координата
	66° 25' 17"	231,42		
318			471620,34	1181922,71
	67° 21' 51"	158,52		
319			471681,35	1182069,02
	67° 21' 34"	158,52		
320			471742,37	1182215,32
	98° 41' 06"	115,49		
321			471724,93	1182329,49
	35° 52' 32"	147,64		
322			471844,56	1182416,01
	35° 59' 24"	198,35		
323			472005,05	1182532,57
	13° 22' 08"	75,38		
324			472078,39	1182550
	27° 37' 34"	57		
325			472128,89	1182576,43
	36° 39' 57"	142,59		
326			472243,27	1182661,58
	44° 23' 14"	161,99		
327			472359,03	1182774,89
	26° 00' 04"	127,65		
328			472473,76	1182830,85
	90° 00' 00"	27,81		
329			472473,76	1182858,66
	69° 46' 45"	27,8		
330			472483,37	1182884,75
	66° 35' 57"	66,6		
331			472509,82	1182945,87
	79° 02' 33"	36,98		
332			472516,85	1182982,18
	79° 02' 49"	37,16		
333			472523,91	1183018,66
	71° 23' 01"	69,92		
334			472546,23	1183084,92
	44° 37' 37"	39,1		
335			472574,06	1183112,39
	20° 50' 44"	69,47		
336			472638,98	1183137,11
	17° 50' 56"	91,84		
337			472726,4	1183165,26
	342° 23' 18"	115,55		
338			472836,53	1183130,3
	347° 54' 27"	55,99		
339			472891,28	1183118,57
	0° 00' 00"	27,99		
340			472919,27	1183118,57
	0° 00' 00"	28		
341			472947,27	1183118,57
	10° 38' 16"	46,48		

Название (номер) межевого знака	Дирекционные углы (град. мин. сек.)	Длина линии(м)	X координата	Y координата
342			472992,95	1183127,15
	21° 58' 57"	58,72		
343			473047,4	1183149,13
	33° 06' 55"	145,17		
344			473168,99	1183228,44
	29° 17' 07"	54,75		
345			473216,74	1183255,22
	21° 06' 30"	90,58		
346			473301,24	1183287,84
	8° 21' 11"	47,22		
347			473347,96	1183294,7
	18° 26' 22"	40,18		
348			473386,08	1183307,41
	25° 15' 53"	13,4		
349			473398,2	1183313,13
	25° 17' 11"	36,08		
350			473430,82	1183328,54
	30° 24' 17"	45,88		
351			473470,39	1183351,76
	39° 21' 43"	34,4		
352			473496,99	1183373,58
	48° 47' 59"	101,58		
353			473563,9	1183450,01
	50° 12' 54"	28,71		
354			473582,27	1183472,07
	43° 07' 25"	52,47		
355			473620,57	1183507,94
	15° 28' 05"	51,93		
356			473670,62	1183521,79
	29° 56' 43"	42,93		
357			473707,82	1183543,22
	20° 59' 18"	55,36		
358			473759,51	1183563,05
	26° 04' 49"	125,83		
359			473872,53	1183618,37
	26° 04' 40"	36,81		
360			473905,59	1183634,55
	33° 39' 28"	24,52		
361			473926	1183648,14
	33° 38' 27"	239,03		
362			474125	1183780,56
	34° 22' 45"	371,23		
363			474431,38	1183990,18
	34° 53' 49"	303,65		
364			474680,43	1184163,9
	35° 09' 20"	303,65		
365			474928,69	1184338,74
	35° 55' 37"	143,89		
366			475045,21	1184423,17

Название (номер) межевого знака	Дирекционные углы (град. мин. сек.)	Длина линии(м)	X координата	Y координата
	35° 55' 23"	196,1		
367			475204,01	1184538,22
	35° 09' 13"	310,99		
368			475458,28	1184717,28
	34° 18' 23"	197,21		
369			475621,18	1184828,43
	35° 00' 40"	182,14		
370			475770,36	1184932,93
	34° 59' 30"	236,88		
371			475964,42	1185068,77
	33° 23' 43"	183,84		
372			476117,91	1185169,96
	33° 24' 09"	53,04		
373			476162,19	1185199,16
	44° 32' 05"	161,06		
374			476277	1185312,12
	45° 47' 16"	303,45		
375			476488,6	1185529,62
	43° 08' 57"	262,08		
376			476679,81	1185708,86
	15° 56' 21"	191,87		
377			476864,3	1185761,55
	19° 57' 34"	191,85		
378			477044,63	1185827,04
	25° 46' 49"	357,81		
379			477366,83	1185982,66
	24° 49' 23"	417,92		
380			477746,14	1186158,11
	25° 54' 51"	323,28		
381			478036,91	1186299,39
	93° 19' 39"	229,66		
382			478023,58	1186528,66
	94° 59' 40"	153,11		
383			478010,25	1186681,19
	8° 23' 51"	185,43		
384			478193,69	1186708,27
	119° 11' 50"	442,3		
385			477977,93	1187094,37
	118° 17' 07"	429,51		
386			477774,4	1187472,6
	115° 43' 37"	288,61		
387			477649,12	1187732,6
	117° 43' 41"	195,86		
388			477557,99	1187905,97
	94° 48' 27"	680,13		
389			477500,99	1188583,71
	92° 39' 19"	490,23		
390			477478,28	1189073,41
	346° 13' 17"	36,7		

Название (номер) межевого знака	Дирекционные углы (град. мин. сек.)	Длина линии(м)	X координата	Y координата
391			477513,92	1189064,67
	3° 23' 49"	47,25		
392			477561,09	1189067,47
	351° 25' 03"	25,8		
393			477586,6	1189063,62
	339° 20' 56"	51,52		
394			477634,81	1189045,45
	341° 04' 29"	24,76		
395			477658,23	1189037,42
	351° 25' 23"	89,05		
396			477746,28	1189024,14
	358° 45' 09"	96,45		
397			477842,71	1189022,04
	344° 29' 42"	75,79		
398			477915,74	1189001,78
	352° 37' 16"	48,98		
399			477964,31	1188995,49
	358° 45' 57"	32,5		
400			477996,8	1188994,79
	348° 05' 42"	73,63		
401			478068,85	1188979,6
	342° 54' 01"	13,98		
402			478082,21	1188975,49
	328° 52' 48"	22,02		
403			478101,06	1188964,11
	310° 26' 07"	15,73		
404			478111,26	1188952,14
	298° 20' 41"	25,63		
405			478123,43	1188929,58
	306° 05' 08"	21,77		
406			478136,25	1188911,99
	321° 20' 44"	16,76		
407			478149,34	1188901,52
	332° 51' 15"	16,77		
408			478164,26	1188893,87
	348° 12' 47"	49,93		
409			478213,14	1188883,67
	345° 30' 04"	15,62		
410			478228,26	1188879,76
	345° 31' 56"	57,32		
411			478283,76	1188865,44
	343° 01' 50"	62,56		
412			478343,6	1188847,18
	347° 13' 07"	75,76		
413			478417,48	1188830,42
	358° 45' 09"	47,31		
414			478464,78	1188829,39
	354° 09' 44"	39,92		
415			478504,49	1188825,33

Название (номер) межевого знака	Дирекционные углы (град. мин. сек.)	Длина линии(м)	X координата	Y координата
	23° 23' 57"	51,02		
416			478551,31	1188845,59
	24° 57' 57"	44,71		
417			478591,84	1188864,46
	21° 19' 52"	54,76		
418			478642,85	1188884,38
	9° 40' 41"	60,26		
419			478702,25	1188894,51
	4° 21' 10"	69,04		
420			478771,09	1188899,75
	359° 37' 47"	54,15		
421			478825,24	1188899,4
	69° 12' 13"	6,14		
422			478827,42	1188905,14
	38° 52' 08"	83,02		
423			478892,06	1188957,24
	38° 49' 21"	156,26		
424			479013,8	1189055,2
	38° 28' 51"	212		
425			479179,76	1189187,12
	321° 00' 57"	43,86		
426			479213,85	1189159,53
	319° 02' 25"	508,23		
427			479597,65	1188826,37
	319° 22' 57"	389,47		
428			479893,29	1188572,82
	318° 45' 57"	96,03		
429			479965,51	1188509,52
	319° 41' 03"	367,31		
430			480245,58	1188271,87
	319° 43' 02"	818,72		
431			480870,15	1187742,52
	38° 31' 07"	10,77		
432			480878,58	1187749,23
	53° 09' 25"	372,23		
433			481101,78	1188047,12
	53° 11' 32"	409,44		
434			481347,09	1188374,94
	51° 05' 10"	147,93		
435			481440,01	1188490,04
	53° 27' 25"	734,77		
436			481877,51	1189080,36
	54° 46' 54"	173,89		
437			481977,79	1189222,42
	54° 23' 53"	345,48		
438			482178,91	1189503,32
	54° 20' 11"	182,1		
439			482285,08	1189651,27
	55° 18' 31"	337,69		

Название (номер) межевого знака	Дирекционные углы (град. мин. сек.)	Длина линии(м)	X координата	Y координата
440			482477,28	1189928,93
	55° 21' 41"	226,14		
441			482605,82	1190114,99
	54° 45' 26"	388,53		
442			482830,02	1190432,31
	63° 25' 28"	24,32		
443			482840,9	1190454,06
	157° 26' 59"	8,24		
444			482833,29	1190457,22
	161° 45' 28"	374,3		
445			482477,8	1190574,39
	85° 25' 37"	116,77		
446			482487,11	1190690,79
	86° 16' 24"	664,95		
447			482530,33	1191354,33
	82° 24' 20"	118,72		
448			482546,02	1191472,01
	87° 47' 45"	76,71		
449			482548,97	1191548,66
	101° 27' 30"	74,2		
450			482534,23	1191621,38
	119° 19' 55"	47,34		
451			482511,04	1191662,65
	111° 47' 55"	38,1		
452			482496,89	1191698,03
	117° 14' 05"	45,54		
453			482476,05	1191738,52
	137° 49' 35"	28,11		
454			482455,22	1191757,39
	101° 56' 02"	20,89		
455			482450,9	1191777,83
	81° 27' 03"	113,68		
456			482467,8	1191890,25
	76° 23' 07"	78,46		
457			482486,27	1191966,51
	68° 11' 45"	74,09		
458			482513,79	1192035,3
	80° 27' 29"	42,65		
459			482520,86	1192077,36
	74° 53' 22"	66,36		
460			482538,16	1192141,43
	95° 38' 16"	22,7		
461			482535,93	1192164,02
	98° 57' 46"	24,13		
462			482532,17	1192187,86
	73° 17' 30"	42,09		
463			482544,27	1192228,17
	88° 16' 57"	34,37		
464			482545,3	1192262,52

Название (номер) межевого знака	Дирекционные углы (град. мин. сек.)	Длина линии(м)	X координата	Y координата
	98° 55' 35"	26,36		
465			482541,21	1192288,56
	60° 49' 39"	34,9		
466			482558,22	1192319,03
	76° 47' 46"	22,37		
467			482563,33	1192340,81
	69° 41' 50"	29,4		
468			482573,53	1192368,38
	62° 34' 55"	48,36		
469			482595,8	1192411,31
	32° 09' 06"	56,51		
470			482643,64	1192441,38
	27° 07' 10"	71,19		
471			482707	1192473,83
	57° 51' 37"	55,57		
472			482736,56	1192520,88
	71° 08' 14"	149,89		
473			482785,02	1192662,72
	72° 20' 31"	129,89		
474			482824,42	1192786,49
	59° 58' 54"	24,95		
475			482836,9	1192808,09
	42° 10' 58"	33,95		
476			482862,06	1192830,89
	35° 02' 39"	36,97		
477			482892,33	1192852,12
	54° 04' 37"	19,36		
478			482903,69	1192867,8
	62° 51' 35"	29,4		
479			482917,1	1192893,96
	87° 47' 03"	88,72		
480			482920,53	1192982,61
	71° 39' 44"	35,44		
481			482931,68	1193016,25
	87° 01' 22"	54,87		
482			482934,53	1193071,05
	91° 58' 59"	60,98		
483			482932,42	1193131,99
	79° 00' 40"	64,74		
484			482944,76	1193195,54
	75° 18' 05"	107,83		
485			482972,12	1193299,84
	83° 06' 37"	45,93		
486			482977,63	1193345,44
	102° 29' 53"	20,24		
487			482973,25	1193365,2
	115° 19' 53"	16,62		
488			482966,14	1193380,22
	149° 10' 52"	45,46		

Название (номер) межевого знака	Дирекционные углы (град. мин. сек.)	Длина линии(м)	X координата	Y координата
489			482927,1	1193403,51
	147° 51' 36"	40,6		
490			482892,72	1193425,11
	124° 17' 19"	11,95		
491			482885,99	1193434,98
	122° 39' 59"	25,46		
492			482872,25	1193456,41
	95° 24' 27"	16,55		
493			482870,69	1193472,89
	93° 33' 22"	19,51		
494			482869,48	1193492,36
	79° 53' 56"	55,88		
495			482879,28	1193547,37
	110° 38' 38"	43,57		
496			482863,92	1193588,14
	133° 22' 22"	61,51		
497			482821,68	1193632,85
	117° 46' 52"	66,38		
498			482790,74	1193691,58
	111° 20' 42"	71,32		
499			482764,78	1193758,01
	113° 29' 43"	66,72		
500			482738,18	1193819,2
	168° 46' 13"	5,6		
501			482732,69	1193820,29
	80° 38' 41"	12,3		
502			482734,69	1193832,43
	84° 37' 11"	155,38		
503			482749,26	1193987,13
	85° 23' 44"	1789,2		
504			482892,89	1195770,56
	91° 21' 36"	60,67		
505			482891,45	1195831,21
	85° 55' 53"	21,7		
506			482892,99	1195852,86
	81° 50' 59"	8,04		
507			482894,13	1195860,82
	83° 10' 39"	29,38		
508			482897,62	1195889,99
	79° 19' 15"	53,8		
509			482907,59	1195942,86
	86° 19' 33"	510,59		
510			482940,31	1196452,4
	85° 51' 21"	430,9		
511			482971,45	1196882,17
	108° 42' 53"	521,36		
512			482804,17	1197375,96
	107° 04' 01"	129,95		
513			482766,03	1197500,19

Название (номер) межевого знака	Дирекционные углы (град. мин. сек.)	Длина линии(м)	X координата	Y координата
	101° 58' 13"	441,84		
514			482674,39	1197932,42
	92° 15' 16"	48,05		
515			482672,5	1197980,43
	116° 46' 50"	45,16		
516			482652,15	1198020,75
	11° 18' 26"	40,09		
517			482691,46	1198028,61
	4° 09' 31"	54,19		
518			482745,51	1198032,54
	344° 45' 00"	78,43		
519			482821,18	1198011,91
	5° 42' 33"	39,51		
520			482860,49	1198015,84
	18° 25' 24"	31,07		
521			482889,97	1198025,66
	28° 37' 31"	24,63		
522			482911,59	1198037,46
	357° 35' 45"	23,6		
523			482935,17	1198036,47
	338° 38' 44"	24,28		
524			482957,78	1198027,63
	307° 51' 25"	22,41		
525			482971,53	1198009,94
	284° 07' 29"	33,03		
526			482979,59	1197977,91
	309° 38' 29"	17,87		
527			482990,99	1197964,15
	329° 48' 22"	25,01		
528			483012,61	1197951,57
	313° 58' 20"	31,14		
529			483034,23	1197929,16
	309° 00' 38"	29,34		
530			483052,7	1197906,36
	332° 48' 23"	47,29		
531			483094,76	1197884,75
	353° 01' 57"	16,24		
532			483110,88	1197882,78
	0° 04' 49"	21,43		
533			483132,31	1197882,81
	359° 42' 05"	32,61		
534			483164,92	1197882,64
	335° 28' 24"	20,62		
535			483183,68	1197874,08
	304° 53' 46"	19,11		
536			483194,61	1197858,41
	325° 52' 56"	31,2		
537			483220,44	1197840,91
	311° 17' 29"	35,31		

Название (номер) межевого знака	Дирекционные углы (град. мин. сек.)	Длина линии(м)	X координата	Y координата
538			483243,74	1197814,38
	325° 33' 18"	28,84		
539			483267,52	1197798,07
	334° 06' 18"	15,3		
540			483281,28	1197791,39
	353° 06' 56"	18,02		
541			483299,17	1197789,23
	4° 18' 37"	20,89		
542			483320	1197790,8
	352° 09' 31"	11,51		
543			483331,4	1197789,23
	343° 08' 34"	13,55		
544			483344,37	1197785,3
	332° 54' 22"	19,87		
545			483362,06	1197776,25
	322° 26' 13"	19,34		
546			483377,39	1197764,46
	289° 26' 57"	14,12		
547			483382,09	1197751,15
	286° 02' 17"	17,84		
548			483387,02	1197734
	285° 55' 55"	17,6		
549			483391,85	1197717,08
	329° 37' 15"	8,07		
550			483398,81	1197713
	341° 00' 32"	9,77		
551			483408,05	1197709,82
	330° 57' 16"	24,28		
552			483429,28	1197698,03
	320° 29' 02"	49,43		
553			483467,41	1197666,58
	331° 29' 30"	20,57		
554			483485,49	1197656,76
	357° 29' 53"	18,1		
555			483503,57	1197655,97
	15° 10' 32"	24,03		
556			483526,76	1197662,26
	11° 56' 07"	22,82		
557			483549,09	1197666,98
	1° 01' 47"	21,7		
558			483570,79	1197667,37
	346° 33' 43"	18,59		
559			483588,87	1197663,05
	332° 57' 39"	21,62		
560			483608,13	1197653,22
	325° 12' 15"	56,48		
561			483654,51	1197620,99
	337° 56' 30"	17,81		
562			483671,02	1197614,3

Название (номер) межевого знака	Дирекционные углы (град. мин. сек.)	Длина линии(м)	X координата	Y координата
	345° 58' 20"	16,21		
563			483686,75	1197610,37
	1° 15' 15"	18,27		
564			483705,02	1197610,77
	41° 06' 16"	18,53		
565			483718,98	1197622,95
	26° 34' 42"	19,33		
566			483736,27	1197631,6
	10° 57' 25"	12,42		
567			483748,46	1197633,96
	345° 55' 46"	8,1		
568			483756,32	1197631,99
	312° 28' 20"	37,84		
569			483781,87	1197604,08
	353° 05' 53"	13,06		
570			483794,84	1197602,51
	25° 43' 27"	18,89		
571			483811,86	1197610,71
	70° 20' 13"	29,36		
572			483821,74	1197638,36
	88° 11' 24"	13,3		
573			483822,16	1197651,65
	31° 09' 46"	9,87		
574			483830,61	1197656,76
	12° 57' 47"	66,56		
575			483895,47	1197671,69
	18° 37' 20"	40,65		
576			483933,99	1197684,67
	28° 57' 15"	16,63		
577			483948,54	1197692,72
	48° 50' 00"	16,71		
578			483959,54	1197705,3
	72° 54' 24"	13,37		
579			483963,47	1197718,08
	98° 04' 18"	8,33		
580			483962,3	1197726,33
	120° 57' 50"	10,38		
581			483956,96	1197735,23
	178° 30' 20"	45,63		
582			483911,35	1197736,42
	152° 12' 11"	10,4		
583			483902,15	1197741,27
	124° 28' 53"	15,26		
584			483893,51	1197753,85
	111° 32' 59"	16,06		
585			483887,61	1197768,79
	130° 08' 35"	29,56		
586			483868,55	1197791,39
	99° 56' 31"	12,57		

Название (номер) межевого знака	Дирекционные углы (град. мин. сек.)	Длина линии(м)	X координата	Y координата
587			483866,38	1197803,77
	81° 31' 48"	10,73		
588			483867,96	1197814,38
	51° 22' 11"	15,11		
589			483877,39	1197826,18
	44° 27' 54"	30,29		
590			483899,01	1197847,4
	53° 23' 51"	17,14		
591			483909,23	1197861,16
	69° 13' 26"	24,39		
592			483917,88	1197883,96
	63° 26' 06"	11,43		
593			483922,99	1197894,18
	48° 09' 52"	17,68		
594			483934,78	1197907,35
	67° 36' 00"	31,46		
595			483946,77	1197936,44
	81° 12' 07"	19,29		
596			483949,72	1197955,5
	101° 54' 22"	15,27		
597			483946,57	1197970,44
	119° 21' 53"	36,08		
598			483928,88	1198001,88
	101° 37' 47"	12,65		
599			483926,33	1198014,27
	83° 26' 13"	32,63		
600			483930,06	1198046,69
	95° 40' 00"	55,7		
601			483924,56	1198102,12
	79° 37' 29"	28,37		
602			483929,67	1198130,03
	67° 42' 36"	25,92		
603			483939,5	1198154,01
	87° 40' 51"	19,28		
604			483940,28	1198173,27
	64° 57' 04"	13,01		
605			483945,79	1198185,06
	48° 41' 11"	13,09		
606			483954,43	1198194,89
	13° 35' 57"	13,35		
607			483967,41	1198198,03
	351° 43' 54"	12,31		
608			483979,59	1198196,26
	328° 30' 13"	10,14		
609			483988,24	1198190,96
	302° 24' 20"	41,44		
610			484010,45	1198155,97
	312° 06' 30"	19,34		
611			484023,42	1198141,62

Название (номер) межевого знака	Дирекционные углы (град. мин. сек.)	Длина линии(м)	X координата	Y координата
	336° 09' 10"	13,11		
612			484035,41	1198136,32
	353° 00' 51"	19,4		
613			484054,67	1198133,96
	13° 06' 09"	14,73		
614			484069,02	1198137,3
	35° 41' 20"	17,18		
615			484082,97	1198147,32
	83° 39' 35"	10,69		
616			484084,15	1198157,94
	109° 31' 43"	12,92		
617			484079,83	1198170,12
	138° 22' 54"	9,47		
618			484072,75	1198176,41
	155° 44' 14"	30,61		
619			484044,84	1198188,99
	140° 09' 17"	9,21		
620			484037,77	1198194,89
	101° 20' 37"	10,02		
621			484035,8	1198204,71
	73° 35' 31"	6,97		
622			484037,77	1198211,4
	38° 29' 37"	22,09		
623			484055,06	1198225,15
	62° 31' 58"	11,08		
624			484060,17	1198234,98
	85° 57' 55"	11,23		
625			484060,96	1198246,18
	108° 25' 13"	12,44		
626			484057,03	1198257,98
	123° 55' 57"	28,18		
627			484041,3	1198281,36
	118° 52' 07"	26,04		
628			484028,73	1198304,16
	107° 31' 58"	7,83		
629			484026,37	1198311,63
	93° 17' 09"	13,78		
630			484025,58	1198325,39
	77° 26' 59"	14,5		
631			484028,73	1198339,54
	58° 13' 20"	32,83		
632			484046,02	1198367,45
	82° 19' 08"	49,98		
633			484052,7	1198416,98
	74° 50' 37"	34,61		
634			484061,75	1198450,39
	56° 19' 51"	22,67		
635			484074,32	1198469,26
	26° 04' 01"	20,57		

Название (номер) межевого знака	Дирекционные углы (град. мин. сек.)	Длина линии(м)	X координата	Y координата
636			484092,8	1198478,3
	78° 20' 58"	19,46		
637			484096,73	1198497,36
	73° 01' 13"	807,62		
638			484332,58	1199269,77
	74° 12' 06"	526,98		
639			484476,05	1199776,84
	34° 29' 19"	559,69		
640			484937,37	1200093,76
	35° 37' 06"	677,17		
641			485487,85	1200488,13
	123° 41' 24"	188,5		
642			485383,29	1200644,97
	123° 03' 29"	286,09		
643			485227,23	1200884,75
	156° 15' 53"	413,08		
644			484849,09	1201051,02
	155° 40' 09"	313,42		
645			484563,51	1201180,15
	156° 24' 56"	245,11		
646			484338,87	1201278,22
	171° 44' 30"	98,51		
647			484241,38	1201292,37
	171° 16' 46"	54,48		
648			484187,53	1201300,63
	208° 36' 54"	49,26		
649			484144,29	1201277,04
	180° 41' 06"	32,62		
650			484111,67	1201276,65
	158° 23' 10"	44,82		
651			484070	1201293,16
	189° 38' 42"	21,13		
652			484049,17	1201289,62
	209° 38' 52"	55,63		
653			484000,82	1201262,1
	192° 42' 01"	28,61		
654			483972,91	1201255,81
	179° 01' 43"	23,59		
655			483949,32	1201256,21
	157° 41' 29"	16,57		
656			483933,99	1201262,5
	109° 25' 57"	21,25		
657			483926,92	1201282,54
	85° 24' 10"	34,31		
658			483929,67	1201316,74
	69° 26' 02"	20,15		
659			483936,75	1201335,61
	90° 00' 00"	10,61		
660			483936,75	1201346,22

Название (номер) межевого знака	Дирекционные углы (град. мин. сек.)	Длина линии(м)	X координата	Y координата
	159° 26' 38"	10,08		
661			483927,31	1201349,76
	197° 46' 50"	21,87		
662			483906,48	1201343,08
	222° 54' 26"	30,6		
663			483884,07	1201322,25
	225° 00' 00"	32,24		
664			483861,27	1201299,45
	186° 54' 59"	39,2		
665			483822,36	1201294,73
	160° 42' 59"	16,65		
666			483806,64	1201300,23
	135° 59' 32"	32,26		
667			483783,44	1201322,64
	165° 39' 40"	17,44		
668			483766,54	1201326,96
	183° 48' 58"	17,73		
669			483748,85	1201325,78
	203° 57' 36"	23,22		
670			483727,63	1201316,35
	211° 27' 35"	22,59		
671			483708,36	1201304,56
	227° 33' 08"	31,44		
672			483687,14	1201281,36
	216° 14' 06"	14,62		
673			483675,35	1201272,72
	194° 19' 40"	19,07		
674			483656,87	1201268
	222° 41' 52"	13,91		
675			483646,65	1201258,57
	248° 12' 31"	10,59		
676			483642,72	1201248,74
	186° 29' 47"	17,41		
677			483625,42	1201246,77
	221° 00' 21"	35,94		
678			483598,3	1201223,19
	226° 38' 42"	19,46		
679			483584,94	1201209,04
	181° 37' 09"	14,16		
680			483570,79	1201208,64
	153° 25' 08"	15,82		
681			483556,64	1201215,72
	125° 24' 46"	40,04		
682			483533,44	1201248,35
	142° 26' 13"	12,89		
683			483523,22	1201256,21
	176° 22' 18"	24,81		
684			483498,46	1201257,78
	202° 01' 42"	17,81		

Название (номер) межевого знака	Дирекционные углы (град. мин. сек.)	Длина линии(м)	X координата	Y координата
685			483481,95	1201251,1
	183° 17' 09"	13,78		
686			483468,19	1201250,31
	150° 35' 04"	24,82		
687			483446,57	1201262,5
	187° 23' 51"	30,52		
688			483416,3	1201258,57
	151° 55' 12"	13,36		
689			483404,51	1201264,86
	107° 04' 45"	16,04		
690			483399,8	1201280,19
	123° 12' 31"	12,21		
691			483393,11	1201290,41
	167° 56' 27"	11,25		
692			483382,11	1201292,76
	191° 39' 13"	36,93		
693			483345,94	1201285,3
	146° 01' 17"	20,38		
694			483329,04	1201296,69
	129° 47' 46"	15,36		
695			483319,21	1201308,49
	120° 31' 39"	71,19		
696			483283,05	1201369,81
	145° 27' 06"	21,48		
697			483265,36	1201381,99
	173° 37' 43"	14,24		
698			483251,21	1201383,57
	196° 54' 43"	61,64		
699			483192,24	1201365,64
	156° 11' 54"	45,92		
700			483150,23	1201384,17
	134° 15' 36"	44,89		
701			483118,9	1201416,32
	160° 33' 12"	33,13		
702			483087,66	1201427,35
	116° 18' 11"	46,94		
703			483066,86	1201469,43
	126° 29' 52"	40,03		
704			483043,05	1201501,61
	89° 03' 11"	18,15		
705			483043,35	1201519,76
	47° 00' 34"	13,71		
706			483052,7	1201529,79
	71° 33' 10"	14,92		
707			483057,42	1201543,94
	99° 12' 58"	29,47		
708			483052,7	1201573,03
	85° 48' 45"	48,48		
709			483056,24	1201621,38

Название (номер) межевого знака	Дирекционные углы (град. мин. сек.)	Длина линии(м)	X координата	Y координата
	62° 37' 19"	62,41		
710			483084,94	1201676,8
	74° 13' 35"	18,8		
711			483090,05	1201694,89
	90° 51' 26"	26,73		
712			483089,65	1201721,62
	71° 09' 49"	36,55		
713			483101,45	1201756,21
	115° 57' 47"	16,17		
714			483094,37	1201770,75
	181° 37' 25"	13,77		
715			483080,61	1201770,36
	210° 59' 53"	11,46		
716			483070,79	1201764,46
	168° 41' 24"	12,03		
717			483058,99	1201766,82
	135° 38' 19"	24,74		
718			483041,3	1201784,12
	118° 57' 25"	21,11		
719			483031,08	1201802,59
	96° 41' 06"	20,19		
720			483028,73	1201822,64
	82° 46' 38"	84,39		
721			483039,34	1201906,36
	48° 27' 18"	23,11		
722			483054,67	1201923,66
	62° 18' 33"	17,75		
723			483062,92	1201939,38
	87° 15' 38"	16,53		
724			483063,71	1201955,89
	52° 03' 30"	63,3		
725			483102,63	1202005,81
	33° 01' 44"	37,5		
726			483134,07	1202026,25
	38° 29' 52"	22,1		
727			483151,37	1202040,01
	57° 37' 32"	19,09		
728			483161,59	1202056,13
	83° 27' 29"	24,14		
729			483164,34	1202080,11
	52° 07' 35"	35,85		
730			483186,35	1202108,41
	63° 56' 33"	19,69		
731			483195	1202126,1
	91° 12' 35"	18,47		
732			483194,61	1202144,57
	105° 45' 19"	31,86		
733			483185,96	1202175,23
	126° 31' 38"	52,84		

Название (номер) межевого знака	Дирекционные углы (град. мин. сек.)	Длина линии(м)	X координата	Y координата
734			483154,51	1202217,69
	142° 40' 13"	58,33		
735			483108,13	1202253,06
	114° 17' 04"	13,37		
736			483102,63	1202265,25
	93° 50' 00"	23,63		
737			483101,05	1202288,83
	49° 40' 26"	27,34		
738			483118,74	1202309,67
	21° 30' 26"	57,88		
739			483172,59	1202330,89
	47° 41' 07"	35,62		
740			483196,57	1202357,23
	71° 08' 22"	34,06		
741			483207,58	1202389,46
	96° 55' 16"	26,14		
742			483204,43	1202415,41
	126° 36' 33"	51,41		
743			483173,77	1202456,68
	146° 49' 50"	24,42		
744			483153,33	1202470,04
	171° 40' 28"	19,06		
745			483134,47	1202472,8
	154° 05' 04"	16,18		
746			483119,92	1202479,87
	112° 06' 25"	13,58		
747			483114,81	1202492,45
	93° 44' 03"	18,12		
748			483113,63	1202510,53
	67° 53' 35"	13,58		
749			483118,74	1202523,11
	40° 15' 40"	57,17		
750			483162,37	1202560,06
	64° 38' 11"	33,06		
751			483176,53	1202589,93
	27° 22' 21"	50,46		
752			483221,34	1202613,13
	43° 59' 24"	31,69		
753			483244,14	1202635,14
	38° 02' 52"	45,92		
754			483280,3	1202663,44
	27° 19' 22"	53,09		
755			483327,47	1202687,81
	23° 10' 21"	109,89		
756			483428,49	1202731,05
	57° 30' 32"	15,38		
757			483436,75	1202744,02
	88° 16' 40"	12,98		
758			483437,14	1202756,99

Название (номер) межевого знака	Дирекционные углы (град. мин. сек.)	Длина линии(м)	X координата	Y координата
	115° 16' 17"	15,65		
759			483430,46	1202771,14
	83° 54' 30"	22,15		
760			483432,81	1202793,16
	59° 00' 20"	16,04		
761			483441,07	1202806,91
	26° 35' 39"	17,58		
762			483456,79	1202814,78
	6° 26' 18"	24,52		
763			483481,16	1202817,53
	349° 12' 54"	33,61		
764			483514,18	1202811,24
	8° 24' 48"	21,46		
765			483535,41	1202814,38
	30° 28' 41"	23,26		
766			483555,46	1202826,18
	17° 01' 12"	25,49		
767			483579,83	1202833,64
	353° 29' 10"	13,84		
768			483593,58	1202832,07
	345° 50' 51"	46,63		
769			483638,79	1202820,67
	2° 40' 35"	33,84		
770			483672,59	1202822,25
	24° 54' 13"	36,41		
771			483705,61	1202837,58
	2° 55' 53"	30,7		
772			483736,27	1202839,15
	45° 40' 08"	23,63		
773			483752,78	1202856,05
	69° 37' 36"	14,68		
774			483757,89	1202869,81
	94° 48' 25"	37,47		
775			483754,75	1202907,15
	68° 25' 58"	18,17		
776			483761,43	1202924,05
	19° 48' 52"	20,89		
777			483781,08	1202931,13
	36° 21' 48"	18,55		
778			483796,02	1202942,13
	62° 55' 55"	19,87		
779			483805,06	1202959,82
	78° 41' 07"	24,06		
780			483809,78	1202983,41
	90° 44' 17"	61,33		
781			483808,99	1203044,73
	59° 22' 43"	22,38		
782			483820,39	1203063,99
	43° 38' 45"	35,31		

Название (номер) межевого знака	Дирекционные углы (град. мин. сек.)	Длина линии(м)	X координата	Y координата
783			483845,94	1203088,36
	17° 57' 06"	48,73		
784			483892,3	1203103,38
	12° 15' 36"	20,58		
785			483912,41	1203107,75
	60° 21' 13"	17,31		
786			483920,97	1203122,79
	91° 06' 22"	17,61		
787			483920,63	1203140,4
	49° 51' 52"	26,68		
788			483937,83	1203160,8
	19° 56' 20"	26,51		
789			483962,75	1203169,84
	53° 10' 21"	37,95		
790			483985,5	1203200,22
	22° 44' 14"	46,16		
791			484028,07	1203218,06
	4° 38' 21"	24,48		
792			484052,47	1203220,04
	351° 54' 10"	54,31		
793			484106,24	1203212,39
	53° 27' 52"	70,62		
794			484148,28	1203269,13
	87° 16' 48"	56,68		
795			484150,97	1203325,75
	139° 52' 24"	12,57		
796			484141,36	1203333,85
	80° 43' 23"	45,72		
797			484148,73	1203378,97
	99° 24' 05"	94,46		
798			484133,3	1203472,16
	158° 14' 01"	21,22		
799			484113,59	1203480,03
	175° 23' 30"	233,25		
800			483881,09	1203498,77
	152° 45' 01"	203,94		
801			483699,78	1203592,15
	61° 30' 39"	4,53		
802			483701,94	1203596,13
	153° 24' 02"	104,03		
803			483608,92	1203642,71
	153° 18' 19"	581,43		
804			483089,46	1203903,91
	152° 54' 43"	811,52		
805			482366,96	1204273,44
	152° 33' 16"	509,91		
806			481914,44	1204508,46
	152° 14' 40"	70,39		
807			481852,15	1204541,24

Название (номер) межевого знака	Дирекционные углы (град. мин. сек.)	Длина линии(м)	X координата	Y координата
	66° 43' 11"	925,84		
808			482218,07	1205391,7
	64° 31' 15"	159,28		
809			482286,59	1205535,49
	94° 17' 09"	881		
810			482220,75	1206414,03
	94° 15' 59"	422,75		
811			482189,3	1206835,61
	93° 44' 50"	303,72		
812			482169,45	1207138,68
	147° 25' 18"	49,18		
813			482128,01	1207165,16
	193° 37' 52"	59,32		
814			482070,36	1207151,18
	171° 51' 45"	43,24		
815			482027,56	1207157,3
	193° 08' 35"	26,92		
816			482001,35	1207151,18
	168° 11' 45"	59,78		
817			481942,83	1207163,41
	211° 10' 44"	38,81		
818			481909,63	1207143,32
	181° 13' 32"	87,9		
819			481821,75	1207141,44
	184° 41' 34"	73,1		
820			481748,9	1207135,46
	173° 25' 08"	45,72		
821			481703,48	1207140,7
	170° 02' 58"	101,1		
822			481603,9	1207158,17
	158° 20' 24"	63,91		
823			481544,5	1207181,76
	161° 34' 24"	44,2		
824			481502,57	1207195,73
	174° 56' 57"	59,63		
825			481443,17	1207200,98
	180° 00' 00"	74,25		
826			481368,92	1207200,98
	176° 57' 02"	65,6		
827			481303,41	1207204,47
	169° 37' 13"	63,05		
828			481241,39	1207215,83
	160° 10' 24"	56,64		
829			481188,11	1207235,04
	144° 56' 27"	60,83		
830			481138,32	1207269,98
	162° 07' 20"	56,91		
831			481084,16	1207287,45
	155° 22' 27"	46,13		

Название (номер) межевого знака	Дирекционные углы (град. мин. сек.)	Длина линии(м)	X координата	Y координата
832			481042,23	1207306,67
	161° 33' 54"	46,96		
833			480997,68	1207321,52
	180° 57' 23"	104,83		
834			480892,86	1207319,77
	181° 35' 04"	31,46		
835			480861,41	1207318,9
	158° 25' 40"	40,39		
836			480823,85	1207333,75
	154° 44' 47"	51,19		
837			480777,55	1207355,59
	178° 28' 43"	65,53		
838			480712,04	1207357,33
	184° 02' 50"	383,56		
839			480329,44	1207330,26
	172° 11' 38"	109,33		
840			480221,12	1207345,11
	164° 12' 06"	502,84		
841			479737,27	1207482,01
	164° 29' 18"	600,93		
842			479158,23	1207642,72
	165° 39' 21"	337,24		
843			478831,5	1207726,27
	162° 49' 24"	590,38		
844			478267,45	1207900,62
	163° 46' 38"	590,78		
845			477700,19	1208065,67
	164° 08' 44"	843,06		
846			476889,2	1208295,99
	195° 37' 18"	356,5		
847			476545,87	1208199,99
	252° 02' 53"	822,53		
848			476292,35	1207417,5
	184° 49' 08"	875,28		
849			475420,16	1207343,97
	184° 56' 04"	1051,58		
850			474372,48	1207253,52
	185° 52' 23"	121,38		
851			474251,74	1207241,1
	178° 49' 53"	535,48		
852			473716,37	1207252,02
	178° 49' 30"	75,6		
853			473640,79	1207253,57
	183° 17' 15"	248,49		
854			473392,71	1207239,32
	147° 14' 39"	214,69		
855			473212,16	1207355,48
	154° 42' 11"	66,28		
856			473152,24	1207383,8

Название (номер) межевого знака	Дирекционные углы (град. мин. сек.)	Длина линии(м)	X координата	Y координата
	165° 46' 17"	33,93		
857			473119,35	1207392,14
	182° 50' 29"	21,79		
858			473097,59	1207391,06
	160° 12' 17"	82,59		
859			473019,88	1207419,03
	145° 53' 49"	24,24		
860			472999,81	1207432,62
	169° 22' 12"	63,97		
861			472936,94	1207444,42
	182° 40' 03"	141,81		
862			472795,28	1207437,82
	157° 06' 06"	154,13		
863			472653,3	1207497,79
	162° 54' 31"	41		
864			472614,11	1207509,84
	258° 26' 44"	105,69		
865			472592,94	1207406,29
	258° 26' 32"	233,48		
866			472546,16	1207177,54
	258° 35' 57"	19,78		
867			472542,25	1207158,15
	258° 57' 28"	139,72		
868			472515,49	1207021,02
	269° 22' 45"	29,53		
869			472515,17	1206991,49
	257° 20' 22"	165,48		
870			472478,9	1206830,03
	170° 47' 04"	202,37		
871			472279,14	1206862,44
	170° 37' 48"	519,32		
872			471766,75	1206946,99
	253° 30' 23"	1099,79		
873			471454,51	1205892,45
	253° 48' 42"	555,21		
874			471299,72	1205359,25
	253° 59' 47"	661,56		
875			471117,33	1204723,33
	253° 54' 08"	891,53		
876			470870,13	1203866,76
	253° 44' 33"	552,3		
877			470715,51	1203336,54
	254° 20' 18"	436,18		
878			470597,76	1202916,55
	167° 41' 24"	773,54		
879			469842	1203081,47
	167° 19' 21"	950,5		
880			468914,67	1203290,07
	166° 20' 27"	633,68		

Название (номер) межевого знака	Дирекционные углы (град. мин. сек.)	Длина линии(м)	X координата	Y координата
881			468298,91	1203439,71
	165° 32' 36"	173,57		
882			468130,84	1203483,04
	166° 01' 36"	278,91		
883			467860,18	1203550,39
	163° 22' 22"	444,15		
884			467434,6	1203677,48
	160° 13' 30"	364,03		
885			467092,04	1203800,64
	162° 16' 36"	92,67		
886			467003,77	1203828,85
	158° 07' 00"	405,91		
887			466627,11	1203980,14
	157° 46' 25"	516,36		
888			466149,12	1204175,46
	157° 42' 21"	302,11		
889			465869,59	1204290,07
	157° 45' 47"	281,6		
890			465608,93	1204396,64
	254° 25' 04"	379,79		
891			465506,91	1204030,81
	253° 43' 17"	519,79		
892			465361,21	1203531,86
	254° 00' 03"	410,74		
893			465248	1203137,03
	242° 21' 08"	41,42		
894			465228,78	1203100,34
	238° 54' 11"	529,04		
895			464955,54	1202647,33
	240° 06' 04"	385,52		
896			464763,37	1202313,12
	243° 46' 58"	514,88		
897			464535,91	1201851,21
	245° 40' 55"	474,3		
898			464340,59	1201418,99
	250° 52' 04"	82,11		
899			464313,68	1201341,42
	255° 59' 33"	509,56		
900			464190,34	1200847,01
	257° 09' 04"	494,92		
901			464080,28	1200364,48
	256° 24' 26"	427,41		
902			463979,83	1199949,04
	165° 58' 08"	501,51		
903			463493,28	1200070,63
	165° 16' 58"	506,13		
904			463003,76	1200199,21
	165° 29' 01"	415,43		
905			462601,59	1200303,34

Название (номер) межевого знака	Дирекционные углы (град. мин. сек.)	Длина линии(м)	X координата	Y координата
	165° 55' 52"	72,61		
906			462531,16	1200320,99
	253° 30' 43"	24,95		
907			462524,08	1200297,07
	252° 24' 40"	275,2		
908			462440,92	1200034,74
	253° 39' 36"	287,55		
909			462360,02	1199758,8
	252° 17' 24"	340,47		
910			462256,45	1199434,47
	253° 45' 54"	286,61		
911			462176,32	1199159,29
	217° 15' 48"	87,4		
912			462106,76	1199106,37
	215° 09' 20"	115,06		
913			462012,69	1199040,12
	196° 42' 22"	56,29		
914			461958,78	1199023,94
	174° 17' 02"	62,85		
915			461896,24	1199030,2
	148° 08' 15"	131,66		
916			461784,42	1199099,7
	178° 06' 02"	75,73		
917			461708,73	1199102,21
	171° 24' 58"	132,45		
918			461577,76	1199121,98
	164° 30' 46"	35,73		
919			461543,33	1199131,52
	133° 15' 51"	20,54		
920			461529,25	1199146,48
	112° 45' 50"	26,31		
921			461519,07	1199170,74
	108° 32' 56"	25,43		
922			461510,98	1199194,85
	157° 51' 43"	27,81		
923			461485,22	1199205,33
	182° 58' 00"	26,08		
924			461459,17	1199203,98
	216° 59' 46"	51,75		
925			461417,84	1199172,84
	231° 15' 15"	45,7		
926			461389,24	1199137,2
	224° 17' 03"	40,75		
927			461360,07	1199108,75
	203° 05' 57"	37,8		
928			461325,3	1199093,92
	189° 51' 13"	64,75		
929			461261,51	1199082,84
	181° 04' 51"	253,41		

Название (номер) межевого знака	Дирекционные углы (град. мин. сек.)	Длина линии(м)	X координата	Y координата
930			461008,15	1199078,06
	246° 07' 03"	20,35		
931			460999,91	1199059,45
	216° 14' 01"	41,06		
932			460966,79	1199035,18
	183° 07' 08"	40,62		
933			460926,23	1199032,97
	202° 22' 24"	68,83		
934			460862,58	1199006,77
	214° 52' 07"	54,75		
935			460817,66	1198975,47
	208° 45' 48"	83,71		
936			460744,28	1198935,19
	189° 27' 25"	52,83		
937			460692,17	1198926,51
	174° 01' 55"	46,07		
938			460646,35	1198931,3
	146° 10' 58"	34,97		
939			460617,3	1198950,76
	143° 38' 52"	112,68		
940			460526,55	1199017,55
	163° 42' 19"	40,56		
941			460487,62	1199028,93
	184° 47' 57"	32,15		
942			460455,58	1199026,24
	209° 33' 51"	35,81		
943			460424,43	1199008,57
	202° 35' 38"	40,55		
944			460386,99	1198992,99
	186° 23' 21"	34,96		
945			460352,25	1198989,1
	162° 29' 34"	40,82		
946			460313,32	1199001,38
	155° 11' 47"	130,65		
947			460194,72	1199056,19
	139° 04' 15"	38,85		
948			460165,37	1199081,64
	118° 42' 13"	46,14		
949			460143,21	1199122,11
	110° 04' 30"	43,64		
950			460128,23	1199163,1
	134° 59' 21"	37,7		
951			460101,58	1199189,76
	147° 30' 03"	44,04		
952			460064,44	1199213,42
	162° 18' 47"	14,78		
953			460050,36	1199217,91
	163° 06' 17"	84,51		
954			459969,5	1199242,47

Название (номер) межевого знака	Дирекционные углы (град. мин. сек.)	Длина линии(м)	X координата	Y координата
	147° 39' 17"	63,81		
955			459915,59	1199276,61
	146° 22' 33"	67,61		
956			459859,29	1199314,05
	150° 40' 49"	55,65		
957			459810,77	1199341,3
	136° 49' 30"	46,4		
958			459776,93	1199373,05
	87° 30' 20"	20,68		
959			459777,83	1199393,71
	73° 08' 16"	48,51		
960			459791,9	1199440,13
	78° 59' 20"	54,92		
961			459802,39	1199494,04
	96° 45' 27"	28,04		
962			459799,09	1199521,89
	147° 00' 46"	20,35		
963			459782,02	1199532,97
	191° 38' 54"	19,27		
964			459763,15	1199529,08
	235° 50' 22"	40,53		
965			459740,39	1199495,54
	230° 53' 29"	66		
966			459698,76	1199444,33
	193° 38' 48"	31,75		
967			459667,91	1199436,84
	173° 56' 13"	28,31		
968			459639,76	1199439,83
	161° 08' 46"	51,89		
969			459590,65	1199456,6
	162° 33' 06"	65,93		
970			459527,75	1199476,37
	174° 10' 02"	55,99		
971			459472,05	1199482,06
	182° 23' 57"	92,92		
972			459379,21	1199478,17
	191° 11' 44"	89,46		
973			459291,45	1199460,8
	201° 22' 32"	73,97		
974			459222,57	1199433,84
	206° 04' 50"	94,69		
975			459137,52	1199392,21
	192° 43' 01"	78,91		
976			459060,55	1199374,84
	190° 07' 28"	68,15		
977			458993,46	1199362,86
	202° 59' 44"	55,96		
978			458941,95	1199341
	206° 41' 20"	60		

Название (номер) межевого знака	Дирекционные углы (град. мин. сек.)	Длина линии(м)	X координата	Y координата
979			458888,34	1199314,05
	220° 12' 06"	83,52		
980			458824,55	1199260,14
	222° 48' 21"	77,57		
981			458767,64	1199207,43
	213° 01' 52"	57,15		
982			458719,73	1199176,28
	188° 47' 10"	58,79		
983			458661,63	1199167,3
	213° 38' 28"	25,96		
984			458640,02	1199152,92
	174° 16' 17"	66,72		
985			458573,63	1199159,58
	167° 28' 22"	72,48		
986			458502,88	1199175,3
	167° 20' 53"	43,88		
987			458460,07	1199184,91
	174° 38' 41"	84,22		
988			458376,22	1199192,77
	177° 44' 24"	66,44		
989			458309,83	1199195,39
	167° 50' 41"	58,08		
990			458253,05	1199207,62
	165° 27' 01"	24,36		
991			458229,47	1199213,74
	142° 51' 16"	36,17		
992			458200,64	1199235,58
	118° 08' 29"	42,6		
993			458180,55	1199273,14
	122° 33' 28"	48,7		
994			458154,34	1199314,19
	114° 39' 18"	58,64		
995			458129,88	1199367,48
	129° 47' 41"	13,64		
996			458121,15	1199377,96
	238° 13' 27"	232,23		
997			457998,86	1199180,54
	235° 40' 09"	260,21		
998			457852,11	1198965,66
	245° 34' 21"	492,17		
999			457648,58	1198517,55
	247° 02' 49"	347,2		
1000			457513,18	1198197,84
	336° 37' 58"	350,18		
1001			457834,64	1198058,95
	336° 38' 30"	402,29		
1002			458203,96	1197899,45
	336° 24' 11"	343,92		
1003			458519,12	1197761,78

Название (номер) межевого знака	Дирекционные углы (град. мин. сек.)	Длина линии(м)	X координата	Y координата
	335° 42' 35"	23,77		
1004			458540,79	1197752
	245° 58' 11"	151,88		
1005			458478,94	1197613,28
	236° 36' 43"	147,3		
1006			458397,88	1197490,29
	237° 12' 38"	178,73		
1007			458301,09	1197340,04
	235° 52' 27"	115,22		
1008			458236,45	1197244,66
	233° 02' 26"	217,33		
1009			458105,78	1197071
	243° 26' 06"	53,13		
1010			458082,02	1197023,48
	173° 19' 28"	39,05		
1011			458043,23	1197028,02
	170° 12' 33"	491,08		
1012			457559,3	1197111,53
	170° 22' 34"	499,52		
1013			457066,81	1197195,04
	169° 43' 59"	468,54		
1014			456605,77	1197278,55
	169° 22' 44"	170,63		
1015			456438,06	1197310
	171° 08' 23"	678,26		
1016			455767,89	1197414,47
	253° 36' 55"	674,3		
1017			455577,68	1196767,55
	170° 57' 54"	995,62		
1018			454594,41	1196923,9
	170° 47' 17"	464,94		
1019			454135,47	1196998,33
	169° 28' 23"	53,09		
1020			454083,27	1197008,03
	256° 28' 45"	652,52		
1021			453930,71	1196373,59
	169° 43' 06"	634,22		
1022			453306,67	1196486,79
	169° 45' 37"	1357,22		
1023			451971,07	1196728,06
	188° 45' 50"	174,65		
1024			451798,46	1196701,45
	166° 26' 14"	118,59		
1025			451683,18	1196729,26
	170° 26' 05"	96,95		
1026			451587,58	1196745,37
	171° 25' 56"	153,44		
1027			451435,85	1196768,23
	171° 24' 23"	163,42		

Название (номер) межевого знака	Дирекционные углы (град. мин. сек.)	Длина линии(м)	X координата	Y координата
1028			451274,26	1196792,65
	170° 18' 52"	176,06		
1029			451100,71	1196822,27
	171° 05' 46"	133,29		
1030			450969,03	1196842,9
	170° 20' 35"	12,1		
1031			450957,1	1196844,93
	171° 38' 24"	28,89		
1032			450928,52	1196849,13
	171° 35' 35"	167,78		
1033			450762,54	1196873,66
	171° 01' 38"	110,28		
1034			450653,61	1196890,86
	171° 36' 31"	202,42		
1035			450453,36	1196920,4
	170° 40' 28"	74,42		
1036			450379,92	1196932,46
	171° 14' 30"	185,07		
1037			450197,01	1196960,64
	166° 49' 36"	63,45		
1038			450135,23	1196975,1
	174° 01' 19"	32,84		
1039			450102,57	1196978,52
	121° 28' 37"	1,72		
1040			450101,67	1196979,99
	169° 51' 41"	27,44		
1041			450074,66	1196984,82
	296° 52' 11"	0,84		
1042			450075,04	1196984,07
	171° 08' 00"	22,77		
1043			450052,54	1196987,58
	171° 07' 51"	99,24		
1044			449954,49	1197002,88
	171° 45' 03"	32,69		
1045			449922,14	1197007,57
	184° 18' 44"	30,99		
1046			449891,24	1197005,24
	165° 03' 31"	3,68		
1047			449887,68	1197006,19
	158° 20' 35"	27,23		
1048			449862,37	1197016,24
	172° 34' 29"	154,99		
1049			449708,68	1197036,27
	170° 34' 23"	180,48		
1050			449530,64	1197065,83
	175° 23' 23"	144,32		
1051			449386,79	1197077,43
	171° 03' 35"	190,92		
1052			449198,19	1197107,1

Название (номер) межевого знака	Дирекционные углы (град. мин. сек.)	Длина линии(м)	X координата	Y координата
	171° 42' 19"	61,07		
1053			449137,76	1197115,91
	171° 12' 18"	229,5		
1054			448910,96	1197151
	171° 09' 40"	65,28		
1055			448846,46	1197161,03
	171° 21' 47"	112,4		
1056			448735,33	1197177,91
	171° 21' 56"	165,12		
1057			448572,08	1197202,7
	170° 52' 47"	47,38		
1058			448525,3	1197210,21
	170° 30' 44"	330,45		
1059			448199,37	1197264,68
	172° 25' 59"	271,55		
1060			447930,18	1197300,44
	172° 50' 28"	37,63		
1061			447892,84	1197305,13
	171° 06' 17"	328,27		
1062			447568,52	1197355,89
	171° 44' 09"	158,2		
1063			447411,96	1197378,63
	171° 24' 34"	110,33		
1064			447302,87	1197395,11
	170° 10' 07"	160,23		
1065			447144,99	1197422,47
	170° 17' 31"	240,41		
1066			446908,02	1197463,01
	168° 42' 53"	49,98		
1067			446859,01	1197472,79
	170° 28' 22"	178,59		
1068			446682,88	1197502,35
	168° 47' 19"	242,81		
1069			446444,7	1197549,56
	166° 31' 08"	24,54		
1070			446420,84	1197555,28
	169° 41' 22"	194,54		
1071			446229,44	1197590,1
	168° 55' 37"	161,35		
1072			446071,09	1197621,09
	168° 59' 11"	204,72		
1073			445870,14	1197660,2
	168° 56' 35"	36,86		
1074			445833,96	1197667,27
	168° 40' 08"	15,83		
1075			445818,44	1197670,38
	168° 41' 55"	26,59		
1076			445792,37	1197675,59
	43° 37' 31"	38,02		

Название (номер) межевого знака	Дирекционные углы (град. мин. сек.)	Длина линии(м)	X координата	Y координата
1077			445819,89	1197701,82
	64° 38' 43"	63,94		
1078			445847,27	1197759,6
	87° 48' 14"	71,76		
1079			445850,02	1197831,31
	94° 49' 22"	63,51		
1080			445844,68	1197894,6
	85° 51' 41"	133,58		
1081			445854,32	1198027,83
	85° 52' 25"	127,3		
1082			445863,48	1198154,8
	88° 08' 24"	61		
1083			445865,46	1198215,77
	110° 44' 26"	44,73		
1084			445849,62	1198257,6
	132° 36' 33"	129,34		
1085			445762,06	1198352,79
	124° 12' 17"	42,92		
1086			445737,93	1198388,29
	126° 43' 18"	40,17		
1087			445713,91	1198420,49
	140° 59' 36"	51,33		
1088			445674,02	1198452,8
	151° 58' 46"	57,75		
1089			445623,04	1198479,93
	123° 08' 47"	44,72		
1090			445598,59	1198517,37
	118° 14' 52"	46,76		
1091			445576,46	1198558,56
	119° 03' 08"	48,85		
1092			445552,74	1198601,26
	120° 15' 08"	47,5		
1093			445528,81	1198642,29
	147° 20' 45"	59,83		
1094			445478,44	1198674,57
	167° 43' 13"	50,17		
1095			445429,42	1198685,24
	163° 25' 21"	46,44		
1096			445384,91	1198698,49
	162° 01' 28"	35,09		
1097			445351,53	1198709,32
	143° 07' 25"	52,39		
1098			445309,62	1198740,76
	123° 00' 31"	43,84		
1099			445285,74	1198777,52
	132° 40' 02"	55,42		
1100			445248,18	1198818,27
	113° 52' 47"	35,79		
1101			445233,69	1198851

Название (номер) межевого знака	Дирекционные углы (град. мин. сек.)	Длина линии(м)	X координата	Y координата
	107° 55' 34"	54,13		
1102			445217,03	1198902,5
	86° 07' 05"	44,31		
1103			445220,03	1198946,71
	85° 30' 41"	57,76		
1104			445224,55	1199004,29
	74° 39' 43"	72,81		
1105			445243,81	1199074,51
	80° 54' 06"	31,3		
1106			445248,76	1199105,42
	77° 33' 58"	60,28		
1107			445261,74	1199164,29
	82° 20' 37"	50,81		
1108			445268,51	1199214,65
	67° 52' 05"	58,26		
1109			445290,46	1199268,62
	71° 03' 48"	68,62		
1110			445312,73	1199333,53
	65° 44' 29"	92,12		
1111			445350,58	1199417,52
	131° 34' 33"	27,23		
1112			445332,51	1199437,89
	137° 03' 14"	39,26		
1113			445303,77	1199464,64
	137° 19' 25"	39,24		
1114			445274,92	1199491,24
	136° 57' 05"	40,29		
1115			445245,48	1199518,74
	137° 06' 16"	178,71		
1116			445114,56	1199640,38
	137° 21' 10"	185,17		
1117			444978,36	1199765,83
	136° 45' 38"	194,7		
1118			444836,52	1199899,21
	137° 32' 37"	59,91		
1119			444792,32	1199939,65
	137° 14' 43"	85,73		
1120			444729,37	1199997,85
	250° 15' 09"	134,87		
1121			444683,8	1199870,91
	250° 15' 06"	151,91		
1122			444632,47	1199727,93
	250° 22' 23"	176,19		
1123			444573,29	1199561,98
	249° 21' 22"	232,93		
1124			444491,17	1199344,01
	263° 14' 56"	34,03		
1125			444487,17	1199310,22
	258° 12' 36"	70,67		

Название (номер) межевого знака	Дирекционные углы (град. мин. сек.)	Длина линии(м)	X координата	Y координата
1126			444472,73	1199241,04
	180° 29' 56"	128,63		
1127			444344,1	1199239,92
	150° 53' 08"	345,86		
1128			444041,94	1199408,2
	249° 10' 34"	25,04		
1129			444033,04	1199384,8
	341° 39' 21"	21,99		
1130			444053,91	1199377,88
	266° 42' 05"	224,37		
1131			444041	1199153,88
	193° 38' 08"	15,95		
1132			444025,5	1199150,12
	266° 50' 49"	136		
1133			444018,02	1199014,33
	348° 21' 32"	15,26		
1134			444032,97	1199011,25
	266° 30' 06"	172,57		
1135			444022,44	1198839
	210° 13' 05"	16,07		
1136			444008,55	1198830,91
	267° 08' 24"	46,7		
1137			444006,22	1198784,27
	291° 28' 57"	7,67		
1138			444009,03	1198777,13
	257° 36' 13"	18,31		
1139			444005,1	1198759,25
	267° 02' 25"	107,29		
1140			443999,56	1198652,1
	266° 54' 01"	217,12		
1141			443987,82	1198435,3
	266° 54' 37"	3,53		
1142			443987,63	1198431,78
	270° 25' 07"	27,38		
1143			443987,83	1198404,4
	200° 59' 00"	79,87		
1144			443913,26	1198375,8
	204° 22' 57"	42,39		
1145			443874,65	1198358,3
	199° 58' 44"	34,39		
1146			443842,33	1198346,55
	226° 12' 36"	41,18		
1147			443813,83	1198316,82
	230° 20' 39"	50,49		
1148			443781,61	1198277,95
	225° 52' 17"	60,45		
1149			443739,52	1198234,56
	293° 37' 24"	32,94		
1150			443752,72	1198204,38

Название (номер) межевого знака	Дирекционные углы (град. мин. сек.)	Длина линии(м)	X координата	Y координата
	237° 32' 16"	28,99		
1151			443737,16	1198179,92
	228° 05' 28"	40,26		
1152			443710,27	1198149,96
	236° 10' 02"	25,63		
1153			443696	1198128,67
	253° 13' 57"	26,52		
1154			443688,35	1198103,28
	254° 01' 57"	17,85		
1155			443683,44	1198086,12
	263° 40' 31"	12,35		
1156			443682,08	1198073,85
	267° 01' 00"	21,52		
1157			443680,96	1198052,36
	162° 23' 59"	16,93		
1158			443664,82	1198057,48
	154° 13' 44"	92,3		
1159			443581,7	1198097,61
	164° 51' 09"	17,76		
1160			443564,56	1198102,25
	154° 08' 48"	386,98		
1161			443216,31	1198271
	153° 29' 22"	221,23		
1162			443018,34	1198369,75
	154° 02' 40"	412,41		
1163			442647,53	1198550,25
	154° 16' 09"	4,61		
1164			442643,38	1198552,25
	161° 14' 43"	382,96		
1165			442280,75	1198675,38
	161° 06' 08"	83,36		
1166			442201,88	1198702,38
	158° 35' 11"	744,65		
1167			441508,63	1198974,25
	161° 57' 12"	1046,29		
1168			440513,81	1199298,38
	163° 09' 10"	285,07		
1169			440240,97	1199381
	162° 06' 43"	80,19		
1170			440164,66	1199405,63
	161° 09' 54"	138,61		
1171			440033,47	1199450,38
	161° 31' 34"	779,09		
1172			439294,53	1199697,25
	160° 41' 56"	236,38		
1173			439071,44	1199775,38
	224° 26' 57"	1,47		
1174			439070,39	1199774,35
	159° 43' 54"	3,26		

Название (номер) межевого знака	Дирекционные углы (град. мин. сек.)	Длина линии(м)	X координата	Y координата
1175			439067,33	1199775,48
	168° 15' 30"	19,26		
1176			439048,47	1199779,4
	160° 09' 56"	3,63		
1177			439045,06	1199780,63
	170° 36' 55"	6,07		
1178			439039,07	1199781,62
	180° 34' 23"	1		
1179			439038,07	1199781,61
	90° 00' 00"	1,01		
1180			439038,07	1199782,62
	161° 09' 03"	217,84		
1181			438831,91	1199853
	164° 23' 08"	36,37		
1182			438796,88	1199862,79
	161° 05' 36"	653,31		
1183			438178,82	1200074,48
	159° 18' 23"	467,16		
1184			437741,8	1200239,56
	223° 21' 13"	287,71		
1185			437532,6	1200042,05
	222° 37' 27"	449,12		
1186			437202,13	1199737,91
	223° 15' 05"	506,31		
1187			436833,36	1199390,99
	222° 03' 42"	4		
1188			436830,39	1199388,31
	225° 18' 37"	91,42		
1189			436766,1	1199323,32
	223° 18' 22"	310,24		
1190			436540,34	1199110,53
	224° 27' 07"	194,4		
1191			436401,57	1198974,39
	223° 05' 19"	102,82		
1192			436326,48	1198904,15
	221° 15' 39"	537,04		
1193			435922,78	1198549,98
	226° 44' 00"	466,59		
1194			435602,98	1198210,22
	228° 00' 40"	27,06		
1195			435584,88	1198190,11
	223° 54' 27"	183,95		
1196			435452,35	1198062,54
	231° 31' 17"	75,58		
1197			435405,32	1198003,37
	316° 08' 27"	23,44		
1198			435422,22	1197987,13
	218° 29' 26"	217,12		
1199			435252,28	1197852

Название (номер) межевого знака	Дирекционные углы (град. мин. сек.)	Длина линии(м)	X координата	Y координата
	219° 17' 47"	40,06		
1200			435221,28	1197826,63
	215° 11' 47"	3,9		
1201			435218,09	1197824,38
	216° 43' 50"	327,53		
1202			434955,59	1197628,5
	235° 56' 50"	93,79		
1203			434903,07	1197550,79
	335° 22' 58"	137,63		
1204			435028,19	1197493,46
	333° 48' 57"	119,07		
1205			435135,04	1197440,92
	332° 49' 29"	331,78		
1206			435430,2	1197289,39
	267° 36' 09"	49,72		
1207			435428,12	1197239,71
	270° 03' 32"	48,7		
1208			435428,17	1197191,01
	266° 14' 50"	84,64		
1209			435422,63	1197106,55
	275° 15' 57"	61,02		
1210			435428,23	1197045,79
	270° 01' 51"	632,99		
1211			435428,57	1196412,8
	270° 51' 24"	10,03		
1212			435428,72	1196402,77
	271° 38' 28"	40,16		
1213			435429,87	1196362,63
	40° 40' 51"	2,35		
1214			435431,65	1196364,16
	271° 50' 34"	3,73		
1215			435431,77	1196360,43
	287° 54' 21"	17,47		
1216			435437,14	1196343,81
	282° 06' 25"	62,46		
1217			435450,24	1196282,74
	224° 05' 41"	255,98		
1218			435266,4	1196104,62
	215° 46' 04"	6,66		
1219			435261	1196100,73
	298° 56' 43"	492,73		
1220			435499,47	1195669,55
	289° 19' 04"	20,53		
1221			435506,26	1195650,18
	299° 58' 29"	230,18		
1222			435621,26	1195450,79
	300° 41' 14"	313,31		
1223			435781,16	1195181,35
	299° 57' 36"	36,32		

Название (номер) межевого знака	Дирекционные углы (град. мин. сек.)	Длина линии(м)	X координата	Y координата
1224			435799,3	1195149,88
	300° 31' 52"	348,83		
1225			435976,51	1194849,41
	299° 21' 29"	496,63		
1226			436219,99	1194416,56
	299° 37' 22"	488,76		
1227			436461,58	1193991,68
	303° 29' 58"	10		
1228			436467,1	1193983,34
	213° 30' 08"	311,99		
1229			436206,94	1193811,13
	123° 29' 58"	10		
1230			436201,42	1193819,47
	122° 07' 15"	2,63		
1231			436200,02	1193821,7
	123° 27' 50"	5,62		
1232			436196,92	1193826,39
	273° 43' 23"	78,24		
1233			436202	1193748,32
	271° 59' 59"	318,65		
1234			436213,12	1193429,86
	267° 38' 19"	50,24		
1235			436211,05	1193379,66
	259° 06' 41"	170,94		
1236			436178,76	1193211,8
	260° 21' 25"	419,26		
1237			436108,53	1192798,46
	260° 12' 09"	472,3		
1238			436028,16	1192333,05
	259° 56' 10"	163,95		
1239			435999,51	1192171,62
	260° 01' 48"	32,29		
1240			435993,92	1192139,82
	213° 02' 12"	59,6		
1241			435943,96	1192107,33
	223° 05' 27"	22,5		
1242			435927,53	1192091,96
	238° 26' 51"	28,7		
1243			435912,51	1192067,5
	246° 44' 32"	40,7		
1244			435896,44	1192030,11
	247° 17' 24"	37,12		
1245			435882,11	1191995,87
	234° 57' 03"	32,86		
1246			435863,24	1191968,97
	230° 22' 18"	60,8		
1247			435824,46	1191922,14
	227° 20' 08"	18,05		
1248			435812,23	1191908,87

Название (номер) межевого знака	Дирекционные углы (град. мин. сек.)	Длина линии(м)	X координата	Y координата
	210° 58' 16"	26,49		
1249			435789,52	1191895,24
	214° 51' 21"	37,9		
1250			435758,42	1191873,58
	217° 56' 18"	34,11		
1251			435731,52	1191852,61
	215° 41' 17"	30,55		
1252			435706,71	1191834,79
	194° 47' 02"	26,02		
1253			435681,55	1191828,15
	182° 41' 34"	14,69		
1254			435666,88	1191827,46
	179° 17' 07"	27,26		
1255			435639,62	1191827,8
	174° 12' 26"	27,74		
1256			435612,02	1191830,6
	156° 47' 36"	18,63		
1257			435594,9	1191837,94
	139° 50' 18"	29,26		
1258			435572,54	1191856,81
	147° 25' 41"	25,3		
1259			435551,22	1191870,43
	123° 27' 11"	23,46		
1260			435538,29	1191890
	120° 33' 19"	33,68		
1261			435521,17	1191919
	118° 25' 42"	28,61		
1262			435507,55	1191944,16
	122° 09' 39"	28,89		
1263			435492,17	1191968,62
	124° 24' 47"	22,86		
1264			435479,25	1191987,48
	138° 49' 08"	22,3		
1265			435462,47	1192002,16
	147° 19' 16"	22		
1266			435443,95	1192014,04
	176° 58' 54"	26,59		
1267			435417,4	1192015,44
	191° 54' 22"	20,36		
1268			435397,48	1192011,24
	210° 06' 26"	20,19		
1269			435380,01	1192001,11
	222° 16' 07"	31,16		
1270			435356,95	1191980,15
	230° 53' 33"	40,98		
1271			435331,1	1191948,35
	237° 27' 37"	43,52		
1272			435307,69	1191911,66
	247° 54' 00"	26,02		

Название (номер) межевого знака	Дирекционные углы (град. мин. сек.)	Длина линии(м)	X координата	Y координата
1273			435297,9	1191887,55
	262° 46' 32"	22,19		
1274			435295,11	1191865,54
	251° 17' 35"	23,98		
1275			435287,42	1191842,83
	248° 33' 20"	42,04		
1276			435272,05	1191803,7
	262° 51' 54"	28,18		
1277			435268,55	1191775,74
	244° 52' 17"	18,91		
1278			435260,52	1191758,62
	234° 48' 14"	33,35		
1279			435241,3	1191731,37
	233° 36' 42"	24,74		
1280			435226,62	1191711,45
	226° 18' 16"	21,74		
1281			435211,6	1191695,73
	212° 32' 00"	24,04		
1282			435191,33	1191682,8
	199° 44' 03"	19,66		
1283			435172,82	1191676,16
	186° 02' 43"	16,52		
1284			435156,39	1191674,42
	181° 52' 53"	21,32		
1285			435135,08	1191673,72
	178° 39' 56"	30,06		
1286			435105,03	1191674,42
	182° 47' 02"	36,03		
1287			435069,04	1191672,67
	183° 49' 13"	36,77		
1288			435032,35	1191670,22
	176° 10' 43"	15,76		
1289			435016,63	1191671,27
	154° 08' 06"	12,81		
1290			435005,1	1191676,86
	135° 00' 00"	17,3		
1291			434992,87	1191689,09
	107° 24' 58"	18,68		
1292			434987,28	1191706,91
	122° 27' 47"	27,33		
1293			434972,61	1191729,97
	130° 28' 55"	15,62		
1294			434962,47	1191741,85
	156° 38' 07"	16,74		
1295			434947,1	1191748,49
	164° 48' 44"	25,35		
1296			434922,64	1191755,13
	172° 47' 04"	55,65		
1297			434867,43	1191762,12

Название (номер) межевого знака	Дирекционные углы (град. мин. сек.)	Длина линии(м)	X координата	Y координата
	171° 46' 59"	31,77		
1298			434835,99	1191766,66
	176° 40' 36"	60,2		
1299			434775,89	1191770,15
	168° 06' 25"	33,92		
1300			434742,7	1191777,14
	169° 30' 10"	47,97		
1301			434695,53	1191785,88
	173° 01' 31"	34,51		
1302			434661,28	1191790,07
	171° 06' 10"	70,02		
1303			434592,1	1191800,9
	167° 52' 47"	58,25		
1304			434535,15	1191813,13
	155° 26' 41"	31,11		
1305			434506,85	1191826,06
	142° 36' 32"	22,43		
1306			434489,03	1191839,68
	125° 52' 21"	28,04		
1307			434472,6	1191862,4
	116° 33' 54"	22,65		
1308			434462,47	1191882,66
	102° 13' 14"	34,68		
1309			434455,13	1191916,55
	100° 08' 51"	23,78		
1310			434450,94	1191939,96
	98° 40' 40"	25,45		
1311			434447,1	1191965,12
	93° 31' 40"	22,75		
1312			434445,7	1191987,83
	90° 34' 26"	34,94		
1313			434445,35	1192022,77
	95° 21' 47"	22,47		
1314			434443,25	1192045,14
	110° 33' 22"	47,76		
1315			434426,48	1192089,86
	139° 48' 57"	56,01		
1316			434383,69	1192126
	114° 40' 46"	22,15		
1317			434374,44	1192146,13
	126° 15' 14"	18,6		
1318			434363,44	1192161,13
	131° 20' 52"	24,31		
1319			434347,38	1192179,38
	104° 54' 46"	35,83		
1320			434338,16	1192214
	107° 19' 14"	45,04		
1321			434324,75	1192257
	115° 51' 43"	25,15		

Название (номер) межевого знака	Дирекционные углы (град. мин. сек.)	Длина линии(м)	X координата	Y координата
1322			434313,78	1192279,63
	133° 00' 58"	40,85		
1323			434285,91	1192309,5
	161° 16' 11"	44,78		
1324			434243,5	1192323,88
	141° 02' 26"	153,47		
1325			434124,16	1192420,38
	148° 25' 07"	35,8		
1326			434093,66	1192439,13
	172° 51' 45"	34,21		
1327			434059,72	1192443,38
	194° 33' 11"	33,35		
1328			434027,44	1192435
	173° 57' 50"	33,28		
1329			433994,34	1192438,5
	149° 13' 06"	28,59		
1330			433969,78	1192453,13
	127° 42' 33"	22,12		
1331			433956,25	1192470,63
	96° 28' 54"	29,06		
1332			433952,97	1192499,5
	84° 25' 29"	27,38		
1333			433955,63	1192526,75
	67° 56' 30"	63,8		
1334			433979,59	1192585,88
	77° 35' 19"	72,44		
1335			433995,16	1192656,63
	85° 03' 17"	61,6		
1336			434000,47	1192718
	63° 32' 22"	44,12		
1337			434020,13	1192757,5
	82° 26' 32"	26,61		
1338			434023,63	1192783,88
	91° 41' 05"	25,51		
1339			434022,88	1192809,38
	133° 42' 52"	20,17		
1340			434008,94	1192823,96
	145° 23' 35"	12,31		
1341			433998,81	1192830,95
	164° 42' 16"	42,38		
1342			433957,93	1192842,13
	155° 26' 10"	26,89		
1343			433933,47	1192853,31
	141° 29' 26"	19,64		
1344			433918,1	1192865,54
	122° 16' 25"	23,56		
1345			433905,52	1192885,46
	117° 38' 53"	24,85		
1346			433893,99	1192907,47

Название (номер) межевого знака	Дирекционные углы (град. мин. сек.)	Длина линии(м)	X координата	Y координата
	110° 21' 52"	23,1		
1347			433885,95	1192929,13
	111° 20' 42"	32,64		
1348			433874,07	1192959,53
	97° 12' 15"	27,83		
1349			433870,58	1192987,14
	89° 05' 20"	22,01		
1350			433870,93	1193009,15
	131° 39' 36"	12,62		
1351			433862,54	1193018,58
	158° 46' 45"	25,11		
1352			433839,13	1193027,67
	152° 56' 04"	35,32		
1353			433807,68	1193043,74
	162° 18' 03"	17,24		
1354			433791,26	1193048,98
	170° 41' 33"	19,48		
1355			433772,04	1193052,13
	189° 10' 44"	21,94		
1356			433750,38	1193048,63
	212° 16' 25"	23,56		
1357			433730,46	1193036,05
	207° 45' 39"	22,5		
1358			433710,55	1193025,57
	202° 23' 12"	19,27		
1359			433692,73	1193018,23
	177° 08' 01"	14		
1360			433678,75	1193018,93
	186° 10' 47"	16,16		
1361			433662,68	1193017,19
	183° 16' 33"	24,5		
1362			433638,22	1193015,79
	197° 46' 58"	19,45		
1363			433619,7	1193009,85
	185° 57' 27"	16,86		
1364			433602,93	1193008,1
	146° 49' 20"	21,71		
1365			433584,76	1193019,98
	133° 45' 08"	22,73		
1366			433569,04	1193036,4
	128° 38' 59"	26,85		
1367			433552,27	1193057,37
	154° 39' 20"	14,69		
1368			433538,99	1193063,66
	173° 28' 05"	21,45		
1369			433517,68	1193066,1
	179° 04' 29"	21,67		
1370			433496,01	1193066,45
	168° 39' 59"	14,25		

Название (номер) межевого знака	Дирекционные углы (град. мин. сек.)	Длина линии(м)	X координата	Y координата
1371			433482,04	1193069,25
	173° 40' 37"	22,15		
1372			433460,02	1193071,69
	155° 42' 58"	19,55		
1373			433442,2	1193079,73
	119° 20' 59"	19,24		
1374			433432,77	1193096,5
	120° 33' 17"	24,75		
1375			433420,19	1193117,81
	138° 28' 35"	12,13		
1376			433411,11	1193125,85
	149° 58' 39"	18,17		
1377			433395,38	1193134,94
	156° 02' 10"	41,29		
1378			433357,65	1193151,71
	142° 28' 14"	30,4		
1379			433333,54	1193170,23
	131° 51' 29"	8,9		
1380			433327,6	1193176,86
	102° 37' 28"	20,77		
1381			433323,06	1193197,13
	101° 51' 48"	22,13		
1382			433318,51	1193218,79
	112° 58' 56"	25,05		
1383			433308,73	1193241,85
	130° 43' 29"	33,2		
1384			433287,07	1193267,01
	144° 23' 16"	34,81		
1385			433258,77	1193287,28
	159° 02' 48"	22,45		
1386			433237,8	1193295,31
	170° 03' 31"	34,41		
1387			433203,91	1193301,25
	180° 46' 32"	25,86		
1388			433178,05	1193300,9
	192° 59' 34"	23,31		
1389			433155,34	1193295,66
	181° 10' 16"	34,25		
1390			433121,1	1193294,96
	169° 57' 25"	34,06		
1391			433087,56	1193300,9
	174° 05' 03"	30,56		
1392			433057,16	1193304,05
	191° 01' 14"	12,82		
1393			433044,58	1193301,6
	183° 29' 35"	34,3		
1394			433010,34	1193299,51
	170° 41' 05"	23,72		
1395			432986,93	1193303,35

Название (номер) межевого знака	Дирекционные углы (град. мин. сек.)	Длина линии(м)	X координата	Y координата
	172° 07' 40"	22,93		
1396			432964,22	1193306,49
	180° 59' 21"	20,27		
1397			432943,95	1193306,14
	199° 45' 16"	23,76		
1398			432921,59	1193298,11
	225° 54' 40"	15,57		
1399			432910,76	1193286,93
	199° 27' 11"	31,5		
1400			432881,06	1193276,44
	190° 36' 53"	28,45		
1401			432853,1	1193271,2
	180° 47' 50"	25,15		
1402			432827,95	1193270,85
	186° 37' 29"	30,25		
1403			432797,9	1193267,36
	186° 05' 54"	46,03		
1404			432752,13	1193262,47
	189° 03' 47"	33,27		
1405			432719,28	1193257,23
	189° 28' 38"	19,13		
1406			432700,41	1193254,08
	201° 36' 03"	18,04		
1407			432683,64	1193247,44
	227° 47' 55"	20,28		
1408			432670,02	1193232,42
	256° 16' 29"	14,75		
1409			432666,52	1193218,09
	278° 32' 56"	14,13		
1410			432668,62	1193204,12
	326° 17' 45"	11,34		
1411			432678,05	1193197,83
	329° 15' 30"	15,04		
1412			432690,98	1193190,14
	303° 42' 21"	10,07		
1413			432696,57	1193181,76
	272° 07' 24"	9,45		
1414			432696,92	1193172,32
	250° 09' 33"	9,28		
1415			432693,77	1193163,59
	245° 21' 29"	23,46		
1416			432683,99	1193142,27
	257° 28' 44"	56,78		
1417			432671,68	1193086,84
	229° 20' 24"	196,13		
1418			432543,89	1192938,06
	231° 05' 28"	678,72		
1419			432117,6	1192409,92
	230° 13' 29"	507,36		

Название (номер) межевого знака	Дирекционные углы (град. мин. сек.)	Длина линии(м)	X координата	Y координата
1420			431793	1192019,98
	230° 38' 48"	640,25		
1421			431387,02	1191524,91
	230° 19' 37"	961,99		
1422			430772,88	1190784,47
	228° 35' 25"	418,69		
1423			430495,94	1190470,45
	230° 30' 37"	512,01		
1424			430170,33	1190075,31
	215° 27' 40"	405,45		
1425			429840,09	1189840,09
	213° 34' 11"	357,7		
1426			429542,05	1189642,3
	214° 09' 01"	129,52		
1427			429434,86	1189569,59
	266° 35' 55"	971,66		
1428			429377,21	1188599,64
	285° 23' 08"	519,08		
1429			429514,93	1188099,16
	180° 48' 25"	1101,98		
1430			428413,06	1188083,64
	181° 00' 00"	1108,11		
1431			427305,12	1188064,3
	267° 02' 01"	9,08		
1432			427304,65	1188055,23
	267° 01' 42"	1028,27		
1433			427251,34	1187028,34
	266° 27' 56"	70,07		
1434			427247,02	1186958,4
	268° 10' 33"	104,92		
1435			427243,68	1186853,53
	265° 58' 19"	691,44		
1436			427195,11	1186163,8
	266° 43' 53"	503,54		
1437			427166,4	1185661,08
	266° 16' 46"	101,09		
1438			427159,84	1185560,2
	266° 05' 43"	98,68		
1439			427153,12	1185461,75
	266° 57' 16"	694,12		
1440			427116,24	1184768,61
	356° 20' 28"	428,56		
1441			427543,93	1184741,26
	268° 35' 58"	933,28		
1442			427521,12	1183808,26
	269° 28' 21"	410,51		
1443			427517,34	1183397,77
	268° 59' 49"	50,84		
1444			427516,45	1183346,94

Название (номер) межевого знака	Дирекционные углы (град. мин. сек.)	Длина линии(м)	X координата	Y координата
	153° 26' 50"	20,96		
1445			427497,7	1183356,31
	210° 31' 13"	10,63		
1446			427488,54	1183350,91
	200° 24' 27"	74,05		
1447			427419,14	1183325,09
	186° 08' 27"	281,28		
1448			427139,47	1183295
	270° 32' 50"	154,98		
1449			427140,95	1183140,03
	271° 21' 38"	456,1		
1450			427151,78	1182684,06
	272° 43' 53"	366,6		
1451			427169,25	1182317,88
	298° 43' 03"	761,37		
1452			427535,08	1181650,16
	249° 31' 44"	385,63		
1453			427400,21	1181288,88
	248° 47' 56"	230,64		
1454			427316,8	1181073,85
	249° 40' 16"	761,61		
1455			427052,21	1180359,68
	247° 16' 46"	294,61		
1456			426938,42	1180087,93
	1° 59' 59"	361,38		
1457			427299,58	1180100,54
	356° 08' 22"	482,57		
1458			427781,06	1180068,05
	351° 35' 56"	251,12		
1459			428029,49	1180031,36
	353° 12' 31"	260,03		
1460			428287,7	1180000,61
	342° 46' 43"	260,82		
1461			428536,83	1179923,39
	13° 24' 06"	144,75		
1462			428677,64	1179956,94
	273° 19' 59"	60,2		
1463			428681,14	1179896,84
	275° 07' 01"	285,91		
1464			428706,64	1179612,07
	272° 26' 08"	687,82		
1465			428735,87	1178924,87
	273° 56' 27"	30,99		
1466			428738	1178893,95
	273° 56' 24"	213,79		
1467			428752,69	1178680,67
	273° 56' 34"	83,48		
1468			428758,43	1178597,39
	274° 08' 03"	207,38		

Название (номер) межевого знака	Дирекционные углы (град. мин. сек.)	Длина линии(м)	X координата	Y координата
1469			428773,38	1178390,55
	295° 34' 59"	143,28		
1470			428835,25	1178261,32
	293° 37' 22"	143,84		
1471			428892,89	1178129,53
	293° 38' 30"	482,47		
1472			429086,37	1177687,55
	294° 39' 31"	517,44		
1473			429302,25	1177217,3
	293° 08' 24"	84,59		
1474			429335,49	1177139,52
	293° 08' 14"	130,15		
1475			429386,63	1177019,84
	293° 13' 24"	127,36		
1476			429436,85	1176902,8
	291° 16' 07"	141,75		
1477			429488,27	1176770,7
	341° 36' 22"	255,11		
1478			429730,35	1176690,2
	341° 35' 06"	18,2		
1479			429747,62	1176684,45
	339° 17' 55"	6		
1480			429753,23	1176682,33
	346° 37' 38"	73,93		
1481			429825,16	1176665,23
	347° 55' 07"	368,56		
1482			430185,56	1176588,09
	281° 08' 26"	96,89		
1483			430204,28	1176493,03
	282° 39' 49"	463,95		
1484			430305,99	1176040,37
	284° 13' 32"	49,89		
1485			430318,25	1175992,01
	282° 10' 58"	53,17		
1486			430329,47	1175940,04
	281° 35' 40"	216,39		
1487			430372,96	1175728,07
	282° 33' 44"	201,29		
1488			430416,74	1175531,6
	282° 01' 54"	142		
1489			430446,34	1175392,72
	283° 19' 21"	280,52		
1490			430510,98	1175119,75
	184° 27' 28"	548,48		
1491			429964,16	1175077,12
	185° 16' 26"	319,31		
1492			429646,2	1175047,77
	295° 37' 20"	469,85		
1493			429849,38	1174624,12

Название (номер) межевого знака	Дирекционные углы (град. мин. сек.)	Длина линии(м)	X координата	Y координата
	295° 25' 03"	468,09		
1494			430050,29	1174201,34
	293° 28' 58"	555,42		
1495			430271,61	1173691,92
	30° 21' 21"	93,89		
1496			430352,63	1173739,37
	30° 28' 11"	20,49		
1497			430370,29	1173749,76
	30° 12' 52"	83,54		
1498			430442,48	1173791,8
	30° 03' 13"	195,12		
1499			430611,37	1173889,52
	28° 38' 38"	294,89		
1500			430870,17	1174030,88
	68° 18' 25"	172,98		
1501			430934,11	1174191,61
	22° 22' 18"	372,95		
1502			431278,99	1174333,56
	26° 04' 41"	133,1		
1503			431398,54	1174392,07
	24° 30' 18"	561,1		
1504			431909,1	1174624,8
	29° 15' 26"	87,12		
1505			431985,11	1174667,38
	32° 40' 45"	14,15		
1506			431997,02	1174675,02
	28° 09' 51"	754,96		
1507			432662,59	1175031,36
	2° 43' 39"	49,18		
1508			432711,71	1175033,7
	2° 08' 27"	381,72		
1509			433093,16	1175047,96
	342° 08' 09"	229,14		
1510			433311,25	1174977,67
	337° 38' 00"	166,21		
1511			433464,96	1174914,42
	342° 06' 28"	75,77		
1512			433537,07	1174891,14
	349° 36' 17"	59,58		
1513			433595,67	1174880,39
	13° 56' 36"	17,93		
1514			433613,07	1174884,71
	13° 50' 32"	599,79		
1515			434195,44	1175028,21
	288° 00' 15"	450,1		
1516			434334,56	1174600,15
	330° 21' 11"	127,1		
1517			434445,02	1174537,28
	330° 49' 41"	176,99		

Название (номер) межевого знака	Дирекционные углы (град. мин. сек.)	Длина линии(м)	X координата	Y координата
1518			434599,56	1174451,01
	24° 27' 13"	106,58		
1519			434696,58	1174495,13
	79° 19' 25"	1,24		
1520			434696,81	1174496,35
	24° 07' 21"	545,06		
1521			435194,27	1174719,11
	19° 08' 06"	126,57		
1522			435313,85	1174760,6
	25° 46' 15"	272,3		
1523			435559,07	1174878,99
	359° 09' 05"	54,69		
1524			435613,75	1174878,18
	1° 41' 15"	111,38		
1525			435725,08	1174881,46
	1° 52' 19"	125,52		
1526			435850,53	1174885,56
	2° 31' 29"	353,7		
1527			436203,89	1174901,14
	332° 21' 36"	530,61		
1528			436673,95	1174654,98
	329° 56' 26"	520,94		
1529			437124,83	1174394,04
	272° 59' 49"	334,73		
1530			437142,33	1174059,77
	271° 12' 10"	626,05		
1531			437155,47	1173433,86
	272° 05' 46"	236,21		
1532			437164,11	1173197,81
	289° 14' 47"	5,58		
1533			437165,95	1173192,54
	272° 01' 50"	147,88		
1534			437171,19	1173044,75
	357° 49' 34"	122,32		
1535			437293,42	1173040,11
	331° 26' 01"	43,67		
1536			437331,77	1173019,23
	342° 41' 45"	32,21		
1537			437362,52	1173009,65
	3° 41' 09"	26,76		
1538			437389,22	1173011,37
	29° 17' 13"	32,58		
1539			437417,64	1173027,31
	358° 08' 30"	48,11		
1540			437465,72	1173025,75
	349° 34' 29"	45,98		
1541			437510,94	1173017,43
	354° 45' 55"	34,86		
1542			437545,65	1173014,25

Название (номер) межевого знака	Дирекционные углы (град. мин. сек.)	Длина линии(м)	X координата	Y координата
	14° 13' 54"	29,86		
1543			437574,59	1173021,59
	56° 21' 12"	25,57		
1544			437588,76	1173042,88
	41° 40' 18"	21,19		
1545			437604,59	1173056,97
	10° 05' 18"	16,1		
1546			437620,44	1173059,79
	336° 51' 06"	10,51		
1547			437630,1	1173055,66
	301° 18' 03"	16,03		
1548			437638,43	1173041,96
	327° 42' 04"	14,28		
1549			437650,5	1173034,33
	354° 41' 25"	21,61		
1550			437672,02	1173032,33
	329° 27' 20"	10,31		
1551			437680,9	1173027,09
	302° 32' 35"	10,39		
1552			437686,49	1173018,33
	320° 55' 22"	10,07		
1553			437694,31	1173011,98
	346° 56' 07"	12,87		
1554			437706,85	1173009,07
	343° 14' 47"	11,1		
1555			437717,48	1173005,87
	309° 05' 52"	14,1		
1556			437726,37	1172994,93
	325° 41' 31"	16,2		
1557			437739,75	1172985,8
	348° 41' 24"	29,63		
1558			437768,8	1172979,99
	2° 37' 32"	55,45		
1559			437824,19	1172982,53
	358° 04' 16"	30,9		
1560			437855,07	1172981,49
	341° 11' 02"	32,8		
1561			437886,12	1172970,91
	323° 00' 16"	17,32		
1562			437899,95	1172960,49
	303° 22' 39"	20,85		
1563			437911,42	1172943,08
	334° 02' 15"	17,86		
1564			437927,48	1172935,26
	303° 25' 36"	26,54		
1565			437942,1	1172913,11
	1° 40' 51"	40,23		
1566			437982,31	1172914,29
	342° 11' 28"	17,36		

Название (номер) межевого знака	Дирекционные углы (град. мин. сек.)	Длина линии(м)	X координата	Y координата
1567			437998,84	1172908,98
	5° 07' 39"	20,14		
1568			438018,9	1172910,78
	32° 30' 36"	21,55		
1569			438037,07	1172922,36
	11° 08' 21"	16,46		
1570			438053,22	1172925,54
	359° 41' 41"	48,78		
1571			438102	1172925,28
	17° 12' 17"	30,19		
1572			438130,84	1172934,21
	348° 35' 19"	13,29		
1573			438143,87	1172931,58
	331° 31' 08"	15,92		
1574			438157,86	1172923,99
	7° 00' 05"	8,04		
1575			438165,84	1172924,97
	45° 38' 14"	29,25		
1576			438186,29	1172945,88
	22° 35' 07"	13,98		
1577			438199,2	1172951,25
	3° 18' 24"	28,09		
1578			438227,24	1172952,87
	339° 29' 15"	18,49		
1579			438244,56	1172946,39
	72° 18' 53"	77,09		
1580			438267,98	1173019,84
	119° 31' 22"	45,42		
1581			438245,6	1173059,36
	357° 02' 45"	64,62		
1582			438310,13	1173056,03
	22° 23' 07"	18,41		
1583			438327,15	1173063,04
	46° 14' 55"	61,66		
1584			438369,79	1173107,58
	3° 40' 43"	61,88		
1585			438431,54	1173111,55
	34° 58' 23"	49,3		
1586			438471,94	1173139,81
	27° 11' 10"	58,59		
1587			438524,06	1173166,58
	358° 52' 54"	36,38		
1588			438560,43	1173165,87
	17° 28' 17"	37,24		
1589			438595,95	1173177,05
	41° 45' 20"	16,37		
1590			438608,16	1173187,95
	10° 02' 16"	37,81		
1591			438645,39	1173194,54

Название (номер) межевого знака	Дирекционные углы (град. мин. сек.)	Длина линии(м)	X координата	Y координата
	44° 28' 35"	42,55		
1592			438675,75	1173224,35
	17° 53' 46"	37,33		
1593			438711,27	1173235,82
	62° 14' 38"	31,2		
1594			438725,8	1173263,43
	15° 58' 11"	29,04		
1595			438753,72	1173271,42
	56° 07' 16"	53,05		
1596			438783,29	1173315,46
	34° 58' 55"	70,24		
1597			438840,84	1173355,73
	354° 15' 51"	29,22		
1598			438869,91	1173352,81
	8° 28' 25"	45,06		
1599			438914,48	1173359,45
	312° 38' 26"	27,31		
1600			438932,98	1173339,36
	3° 20' 57"	13,69		
1601			438946,65	1173340,16
	330° 57' 32"	8,28		
1602			438953,89	1173336,14
	288° 00' 24"	11,42		
1603			438957,42	1173325,28
	348° 09' 48"	13,65		
1604			438970,78	1173322,48
	7° 29' 38"	30,82		
1605			439001,34	1173326,5
	352° 23' 46"	24,33		
1606			439025,46	1173323,28
	311° 27' 50"	18,23		
1607			439037,53	1173309,62
	340° 21' 09"	11,96		
1608			439048,79	1173305,6
	320° 11' 26"	18,84		
1609			439063,26	1173293,54
	274° 25' 56"	10,48		
1610			439064,07	1173283,09
	282° 05' 29"	11,51		
1611			439066,48	1173271,84
	289° 30' 14"	7,97		
1612			439069,14	1173264,33
	341° 16' 43"	47,42		
1613			439114,05	1173249,11
	278° 10' 53"	20,52		
1614			439116,97	1173228,8
	320° 15' 40"	29,69		
1615			439139,8	1173209,82
	20° 20' 49"	31,75		

Название (номер) межевого знака	Дирекционные углы (град. мин. сек.)	Длина линии(м)	X координата	Y координата
1616			439169,57	1173220,86
	358° 37' 20"	13,72		
1617			439183,29	1173220,53
	294° 35' 07"	30,55		
1618			439196	1173192,75
	4° 19' 26"	39,92		
1619			439235,81	1173195,76
	342° 18' 29"	31,95		
1620			439266,25	1173186,05
	359° 37' 06"	46,53		
1621			439312,78	1173185,74
	308° 26' 09"	29,57		
1622			439331,16	1173162,58
	350° 22' 33"	40,73		
1623			439371,32	1173155,77
	3° 50' 50"	60,96		
1624			439432,14	1173159,86
	2° 39' 37"	29,3		
1625			439461,41	1173161,22
	336° 01' 38"	33,52		
1626			439492,04	1173147,6
	17° 11' 59"	59,86		
1627			439549,22	1173165,3
	40° 53' 06"	33,31		
1628			439574,4	1173187,1
	356° 16' 41"	52,53		
1629			439626,82	1173183,69
	349° 32' 34"	71,29		
1630			439696,93	1173170,75
	253° 26' 58"	246,86		
1631			439626,61	1172934,12
	251° 00' 01"	2,89		
1632			439625,67	1172931,39
	252° 05' 58"	332,99		
1633			439523,32	1172614,52
	253° 10' 43"	355,89		
1634			439420,33	1172273,86
	235° 30' 16"	49,72		
1635			439392,17	1172232,88
	240° 15' 30"	45,19		
1636			439369,75	1172193,64
	244° 36' 09"	72,65		
1637			439338,59	1172128,01
	257° 47' 58"	30,28		
1638			439332,19	1172098,41
	267° 20' 06"	44,95		
1639			439330,1	1172053,51
	278° 31' 44"	45,51		
1640			439336,85	1172008,5

Название (номер) межевого знака	Дирекционные углы (град. мин. сек.)	Длина линии(м)	X координата	Y координата
	289° 18' 16"	52,94		
1641			439354,35	1171958,54
	298° 58' 07"	79,02		
1642			439392,62	1171889,41
	310° 52' 40"	75,06		
1643			439441,74	1171832,66
	305° 03' 46"	100,02		
1644			439499,2	1171750,79
	294° 20' 57"	85,47		
1645			439534,44	1171672,92
	291° 37' 29"	90,36		
1646			439567,74	1171588,92
	274° 04' 24"	39,84		
1647			439570,57	1171549,18
	252° 20' 00"	40,33		
1648			439558,33	1171510,75
	287° 06' 43"	27,26		
1649			439566,35	1171484,7
	310° 08' 59"	41,15		
1650			439592,88	1171453,25
	316° 34' 22"	848,42		
1651			440209,04	1170870,02
	256° 41' 25"	347,89		
1652			440128,95	1170531,47
	254° 13' 54"	10,67		
1653			440126,05	1170521,2
	254° 13' 39"	367,15		
1654			440026,25	1170167,87
	256° 04' 45"	575,11		
1655			439887,89	1169609,65
	254° 25' 28"	801,88		
1656			439672,58	1168837,22
	253° 33' 12"	283,09		
1657			439592,43	1168565,71
	253° 40' 15"	468,35		
1658			439460,75	1168116,25
	252° 38' 43"	182,98		
1659			439406,17	1167941,6
	252° 50' 55"	57,04		
1660			439389,35	1167887,1
	253° 47' 14"	256,16		
1661			439317,83	1167641,13
	254° 31' 26"	10,23		
1662			439315,1	1167631,27
	250° 11' 41"	141,87		
1663			439267,03	1167497,79
	306° 19' 37"	0,42		
1664			439267,28	1167497,45
	297° 02' 12"	5,43		

Название (номер) межевого знака	Дирекционные углы (град. мин. сек.)	Длина линии(м)	X координата	Y координата
1665			439269,75	1167492,61
	297° 03' 27"	10,93		
1666			439274,72	1167482,88
	207° 00' 03"	5,88		
1667			439269,48	1167480,21
	116° 50' 03"	4,76		
1668			439267,33	1167484,46
	253° 33' 16"	8,65		
1669			439264,88	1167476,16
	262° 36' 58"	5,21		
1670			439264,21	1167470,99
	253° 55' 56"	149,29		
1671			439222,89	1167327,53
	256° 58' 24"	28,08		
1672			439216,56	1167300,17
	252° 02' 33"	94,87		
1673			439187,31	1167209,92
	252° 08' 19"	78,02		
1674			439163,38	1167135,66
	253° 52' 03"	101,85		
1675			439135,08	1167037,82
	253° 50' 57"	74,74		
1676			439114,29	1166966,03
	257° 52' 58"	31,87		
1677			439107,6	1166934,87
	253° 58' 18"	129,22		
1678			439071,92	1166810,67
	254° 16' 01"	62,66		
1679			439054,93	1166750,36
	253° 41' 16"	271,58		
1680			438978,65	1166489,71
	253° 35' 58"	518,54		
1681			438832,24	1165992,27
	252° 41' 52"	634,27		
1682			438643,6	1165386,7
	164° 39' 27"	8,62		
1683			438635,29	1165388,98
	274° 19' 25"	12,87		
1684			438636,26	1165376,15
	347° 50' 32"	12,73		
1685			438648,7	1165373,47
	347° 49' 38"	1291,85		
1686			439911,5	1165101,07
	349° 03' 20"	64,57		
1687			439974,9	1165088,81
	99° 41' 08"	4,22		
1688			439974,19	1165092,97
	345° 22' 45"	4,04		
1689			439978,1	1165091,95

Название (номер) межевого знака	Дирекционные углы (град. мин. сек.)	Длина линии(м)	X координата	Y координата
	279° 46' 21"	3,95		
1690			439978,77	1165088,06
	348° 54' 23"	2,08		
1691			439980,81	1165087,66
	89° 30' 06"	2,3		
1692			439980,83	1165089,96
	359° 22' 38"	4,6		
1693			439985,43	1165089,91
	269° 27' 03"	3,13		
1694			439985,4	1165086,78
	349° 03' 44"	14,49		
1695			439999,63	1165084,03
	346° 33' 16"	48,94		
1696			440047,23	1165072,65
	275° 54' 22"	269,29		
1697			440074,94	1164804,79
	278° 51' 28"	412,51		
1698			440138,46	1164397,2
	279° 13' 38"	467,79		
1699			440213,47	1163935,46
	279° 10' 39"	479,83		
1700			440290	1163461,77
	279° 48' 01"	503,48		
1701			440375,7	1162965,64
	279° 07' 35"	463,46		
1702			440449,21	1162508,05
	277° 24' 30"	422,05		
1703			440503,63	1162089,52
	258° 39' 50"	215,56		
1704			440461,26	1161878,17
	259° 44' 15"	288,39		
1705			440409,88	1161594,39
	258° 21' 22"	510,93		
1706			440306,76	1161093,97
	258° 41' 14"	440,86		
1707			440220,28	1160661,68
	258° 11' 52"	302,69		
1708			440158,37	1160365,39
	182° 10' 09"	18,49		
1709			440139,89	1160364,69
	173° 22' 27"	3,99		
1710			440135,93	1160365,15
	167° 07' 48"	318,31		
1711			439825,62	1160436,05
	169° 23' 57"	220,91		
1712			439608,48	1160476,69
	258° 52' 46"	105,04		
1713			439588,22	1160373,62
	261° 54' 15"	320,1		

Название (номер) межевого знака	Дирекционные углы (град. мин. сек.)	Длина линии(м)	X координата	Y координата
1714			439543,14	1160056,71
	349° 08' 04"	105,67		
1715			439646,92	1160036,79
	262° 32' 35"	403,84		
1716			439594,51	1159636,37
	332° 26' 48"	489,48		
1717			440028,47	1159409,95
	333° 42' 48"	442,87		
1718			440425,54	1159213,82
	335° 47' 52"	5,1		
1719			440430,19	1159211,73
	333° 14' 14"	651,93		
1720			441012,28	1158918,17
	256° 15' 04"	133		
1721			440980,67	1158788,98
	184° 00' 06"	64,2		
1722			440916,63	1158784,5
	187° 41' 26"	108,2		
1723			440809,4	1158770,02
	198° 49' 00"	28,96		
1724			440781,99	1158760,68
	207° 36' 11"	15,8		
1725			440767,99	1158753,36
	210° 30' 36"	28,8		
1726			440743,18	1158738,74
	176° 02' 13"	7,67		
1727			440735,53	1158739,27
	123° 59' 17"	8		
1728			440731,06	1158745,9
	102° 40' 46"	14,85		
1729			440727,8	1158760,39
	107° 47' 02"	11,69		
1730			440724,23	1158771,52
	129° 47' 44"	29,47		
1731			440705,37	1158794,16
	144° 50' 37"	31,97		
1732			440679,23	1158812,57
	157° 30' 34"	27,95		
1733			440653,41	1158823,26
	168° 21' 00"	21,15		
1734			440632,7	1158827,53
	180° 17' 44"	32,95		
1735			440599,75	1158827,36
	191° 14' 33"	13,34		
1736			440586,67	1158824,76
	224° 08' 30"	7,55		
1737			440581,25	1158819,5
	268° 56' 37"	11,39		
1738			440581,04	1158808,11

Название (номер) межевого знака	Дирекционные углы (град. мин. сек.)	Длина линии(м)	X координата	Y координата
	298° 04' 16"	49,34		
1739			440604,26	1158764,57
	275° 54' 19"	25,47		
1740			440606,88	1158739,24
	262° 27' 51"	78,39		
1741			440596,6	1158661,53
	256° 56' 29"	213,68		
1742			440548,32	1158453,38
	261° 23' 26"	64,06		
1743			440538,73	1158390,04
	256° 23' 46"	85,2		
1744			440518,69	1158307,23
	256° 30' 43"	504,84		
1745			440400,94	1157816,31
	256° 04' 01"	209,81		
1746			440350,42	1157612,67
	256° 43' 36"	2		
1747			440349,96	1157610,72
	256° 29' 03"	281,24		
1748			440284,23	1157337,27
	258° 07' 41"	502,71		
1749			440180,81	1156845,31
	257° 11' 07"	500,95		
1750			440069,7	1156356,84
	252° 54' 27"	149,57		
1751			440025,74	1156213,88
	3° 48' 36"	310,02		
1752			440335,07	1156234,48
	2° 23' 32"	84,57		
1753			440419,57	1156238,01
	2° 23' 12"	30,74		
1754			440450,28	1156239,29
	67° 59' 40"	151,72		
1755			440507,13	1156379,96
	96° 28' 43"	189,57		
1756			440485,74	1156568,32
	97° 27' 45"	101,71		
1757			440472,53	1156669,17
	3° 32' 56"	14,38		
1758			440486,88	1156670,06
	3° 33' 32"	647,59		
1759			441133,22	1156710,26
	3° 27' 50"	215,66		
1760			441348,49	1156723,29
	3° 27' 44"	626,42		
1761			441973,77	1156761,12
	281° 29' 15"	56,99		
1762			441985,12	1156705,27
	355° 08' 58"	49,32		

Название (номер) межевого знака	Дирекционные углы (град. мин. сек.)	Длина линии(м)	X координата	Y координата
1763			442034,26	1156701,1
	355° 29' 31"	23,28		
1764			442057,47	1156699,27
	273° 29' 29"	351,24		
1765			442078,86	1156348,68
	3° 28' 32"	752,18		
1766			442829,66	1156394,28
	3° 28' 35"	317,3		
1767			443146,38	1156413,52
	2° 55' 39"	178,38		
1768			443324,53	1156422,63
	2° 54' 47"	23,22		
1769			443347,72	1156423,81
	2° 55' 32"	280,18		
1770			443627,53	1156438,11
	1° 18' 11"	355,74		
1771			443983,18	1156446,2
	1° 46' 43"	191,37		
1772			444174,46	1156452,14
	2° 06' 07"	171,22		
1773			444345,56	1156458,42
	2° 06' 10"	355,37		
1774			444700,69	1156471,46
	2° 23' 17"	103,2		
1775			444803,8	1156475,76
	359° 18' 40"	312,73		
1776			445116,51	1156472
	358° 43' 56"	12,2		
1777			445128,71	1156471,73
	358° 35' 08"	138,54		
1778			445267,21	1156468,31
	358° 36' 41"	101,1		
1779			445368,28	1156465,86
	2° 20' 48"	18,81		
1780			445387,07	1156466,63
	2° 32' 59"	23,6		
1781			445410,65	1156467,68
	358° 31' 39"	31,13		
1782			445441,77	1156466,88
	358° 27' 11"	77,79		
1783			445519,53	1156464,78
	358° 26' 07"	96,32		
1784			445615,81	1156462,15
	357° 27' 04"	218,58		
1785			445834,17	1156452,43
	356° 47' 48"	213,5		
1786			446047,34	1156440,5
	353° 43' 43"	302,92		
1787			446348,45	1156407,41

Название (номер) межевого знака	Дирекционные углы (град. мин. сек.)	Длина линии(м)	X координата	Y координата
	1° 37' 08"	150,44		
1788			446498,83	1156411,66
	1° 42' 35"	2,01		
1789			446500,84	1156411,72
	1° 38' 19"	17,14		
1790			446517,97	1156412,21
	1° 32' 53"	2,96		
1791			446520,93	1156412,29
	1° 34' 18"	3,28		
1792			446524,21	1156412,38
	352° 11' 32"	29,67		
1793			446553,6	1156408,35
	335° 48' 00"	101,65		
1794			446646,32	1156366,68
	7° 17' 57"	59,58		
1795			446705,42	1156374,25
	18° 23' 54"	93,69		
1796			446794,32	1156403,82
	336° 11' 37"	27,6		
1797			446819,57	1156392,68
	9° 57' 35"	27,46		
1798			446846,62	1156397,43
	5° 45' 00"	64,98		
1799			446911,27	1156403,94
	348° 00' 03"	48,58		
1800			446958,79	1156393,84
	16° 36' 50"	20,6		
1801			446978,53	1156399,73
	0° 12' 31"	19,23		
1802			446997,76	1156399,8
	29° 45' 08"	19,14		
1803			447014,38	1156409,3
	10° 36' 03"	33,43		
1804			447047,24	1156415,45
	22° 11' 10"	34,03		
1805			447078,75	1156428,3
	31° 31' 49"	59,83		
1806			447129,75	1156459,59
	34° 15' 01"	18,16		
1807			447144,76	1156469,81
	32° 52' 52"	10,61		
1808			447153,67	1156475,57
	27° 46' 58"	58,5		
1809			447205,43	1156502,84
	26° 56' 17"	21,99		
1810			447225,03	1156512,8
	33° 10' 40"	28,23		
1811			447248,66	1156528,25
	23° 54' 08"	27,05		

Название (номер) межевого знака	Дирекционные углы (град. мин. сек.)	Длина линии(м)	X координата	Y координата
1812			447273,39	1156539,21
	28° 51' 22"	23,27		
1813			447293,77	1156550,44
	63° 24' 11"	24,08		
1814			447304,55	1156571,97
	40° 21' 04"	22,86		
1815			447321,97	1156586,77
	20° 26' 33"	14,17		
1816			447335,25	1156591,72
	43° 44' 16"	74,14		
1817			447388,82	1156642,98
	45° 58' 34"	52,31		
1818			447425,17	1156680,59
	353° 51' 49"	7,76		
1819			447432,89	1156679,76
	353° 51' 12"	23,54		
1820			447456,29	1156677,24
	353° 50' 52"	22,21		
1821			447478,37	1156674,86
	38° 59' 53"	115,37		
1822			447568,03	1156747,46
	325° 39' 35"	221,22		
1823			447750,69	1156622,67
	295° 49' 29"	86,52		
1824			447788,38	1156544,79
	15° 14' 18"	154,7		
1825			447937,64	1156585,45
	284° 09' 42"	264,78		
1826			448002,42	1156328,72
	284° 09' 29"	124,45		
1827			448032,86	1156208,05
	359° 29' 19"	168,09		
1828			448200,94	1156206,55
	359° 30' 02"	41,3		
1829			448242,24	1156206,19
	90° 19' 14"	71,51		
1830			448241,84	1156277,7
	3° 11' 49"	145,43		
1831			448387,04	1156285,81
	3° 12' 00"	42,46		
1832			448429,43	1156288,18
	75° 07' 57"	285,4		
1833			448502,66	1156564,03
	342° 58' 42"	317,08		
1834			448805,85	1156471,21
	18° 05' 53"	10,75		
1835			448816,07	1156474,55
	341° 38' 08"	149,27		
1836			448957,74	1156427,52

Название (номер) межевого знака	Дирекционные углы (град. мин. сек.)	Длина линии(м)	X координата	Y координата
	1° 43' 19"	305,84		
1837			449263,44	1156436,71
	1° 27' 54"	16,04		
1838			449279,47	1156437,12
	1° 30' 38"	4,93		
1839			449284,4	1156437,25
	1° 27' 54"	35,98		
1840			449320,37	1156438,17
	2° 23' 12"	55,95		
1841			449376,27	1156440,5
	299° 34' 29"	194,97		
1842			449472,5	1156270,93
	347° 19' 36"	88,2		
1843			449558,55	1156251,58
	297° 02' 01"	123,05		
1844			449614,48	1156141,97
	342° 59' 42"	110,24		
1845			449719,9	1156109,73
	289° 32' 10"	189,74		
1846			449783,35	1155930,91
	290° 14' 35"	233,2		
1847			449864,04	1155712,11
	291° 14' 43"	342,61		
1848			449988,19	1155392,78
	291° 04' 04"	557,87		
1849			450188,73	1154872,2
	291° 12' 31"	560,22		
1850			450391,4	1154349,92
	291° 08' 57"	583,54		
1851			450601,94	1153805,68
	290° 43' 07"	575,1		
1852			450805,4	1153267,77
	290° 41' 21"	604,93		
1853			451019,12	1152701,85
	347° 21' 33"	91,53		
1854			451108,43	1152681,82
	350° 42' 25"	152,52		
1855			451258,95	1152657,19
	352° 57' 50"	263,44		
1856			451520,41	1152624,92
	348° 42' 06"	115		
1857			451633,18	1152602,39
	4° 53' 30"	65,09		
1858			451698,03	1152607,94
	4° 54' 01"	111,1		
1859			451808,72	1152617,43
	0° 46' 59"	226,82		
1860			452035,52	1152620,53
	3° 27' 19"	174,55		

Название (номер) межевого знака	Дирекционные углы (град. мин. сек.)	Длина линии(м)	X координата	Y координата
1861			452209,75	1152631,05
	2° 35' 13"	140,46		
1862			452350,07	1152637,39
	9° 27' 24"	152,4		
1863			452500,4	1152662,43
	1° 46' 58"	35,36		
1864			452535,74	1152663,53
	2° 14' 48"	238,01		
1865			452773,57	1152672,86
	0° 03' 46"	109,62		
1866			452883,19	1152672,98
	3° 24' 29"	97,06		
1867			452980,08	1152678,75
	3° 24' 16"	84,2		
1868			453064,13	1152683,75
	0° 13' 41"	92,92		
1869			453157,05	1152684,12
	1° 54' 00"	312,78		
1870			453469,66	1152694,49
	128° 27' 58"	49,4		
1871			453438,93	1152733,17
	128° 28' 12"	216,88		
1872			453304,01	1152902,97
	80° 23' 17"	141,7		
1873			453327,67	1153042,68
	164° 13' 38"	172,72		
1874			453161,45	1153089,63
	89° 22' 13"	29,11		
1875			453161,77	1153118,74
	89° 20' 36"	21,81		
1876			453162,02	1153140,55
	89° 18' 54"	65,24		
1877			453162,8	1153205,79
	89° 19' 54"	50,57		
1878			453163,39	1153256,36
	89° 19' 55"	225,59		
1879			453166,02	1153481,93
	116° 14' 39"	10,38		
1880			453161,43	1153491,24
	91° 54' 09"	22,59		
1881			453160,68	1153513,82
	89° 12' 52"	20,42		
1882			453160,96	1153534,24
	70° 21' 00"	9,84		
1883			453164,27	1153543,51
	50° 18' 15"	12,7		
1884			453172,38	1153553,28
	50° 58' 38"	6,65		
1885			453176,57	1153558,45

Название (номер) межевого знака	Дирекционные углы (град. мин. сек.)	Длина линии(м)	X координата	Y координата
	53° 30' 41"	7,21		
1886			453180,86	1153564,25
	61° 27' 11"	11,51		
1887			453186,36	1153574,36
	73° 02' 57"	18,32		
1888			453191,7	1153591,88
	71° 49' 19"	6,35		
1889			453193,68	1153597,91
	92° 49' 16"	13,82		
1890			453193	1153611,71
	73° 12' 11"	14,6		
1891			453197,22	1153625,69
	50° 28' 58"	10,44		
1892			453203,86	1153633,74
	60° 31' 07"	20,22		
1893			453213,81	1153651,34
	90° 08' 53"	11,6		
1894			453213,78	1153662,94
	91° 45' 19"	9,79		
1895			453213,48	1153672,73
	38° 04' 37"	78,43		
1896			453275,22	1153721,1
	38° 42' 27"	106,84		
1897			453358,59	1153787,91
	11° 33' 25"	24,56		
1898			453382,65	1153792,83
	51° 12' 20"	249,49		
1899			453538,96	1153987,28
	54° 28' 30"	402,87		
1900			453773,05	1154315,16
	54° 28' 42"	62,48		
1901			453809,35	1154366,01
	54° 28' 25"	82,83		
1902			453857,48	1154433,42
	54° 48' 37"	865,07		
1903			454356,01	1155140,4
	353° 48' 38"	353,47		
1904			454707,42	1155102,29
	20° 00' 15"	167,09		
1905			454864,43	1155159,45
	19° 57' 00"	919,4		
1906			455728,66	1155473,15
	331° 37' 11"	268,26		
1907			455964,68	1155345,64
	331° 37' 19"	164,41		
1908			456109,33	1155267,5
	330° 57' 16"	420,37		
1909			456476,83	1155063,41
	332° 48' 54"	310		

Название (номер) межевого знака	Дирекционные углы (град. мин. сек.)	Длина линии(м)	X координата	Y координата
1910			456752,59	1154921,78
	334° 31' 36"	12,21		
1911			456763,61	1154916,53
	102° 25' 50"	48,73		
1912			456753,12	1154964,12
	102° 25' 44"	140,5		
1913			456722,88	1155101,33
	99° 06' 36"	8,02		
1914			456721,61	1155109,25
	101° 56' 56"	16,18		
1915			456718,26	1155125,08
	105° 25' 23"	19,14		
1916			456713,17	1155143,53
	98° 16' 35"	22,72		
1917			456709,9	1155166,01
	106° 51' 08"	16,49		
1918			456705,12	1155181,79
	113° 10' 42"	11,13		
1919			456700,74	1155192,02
	96° 10' 43"	10,96		
1920			456699,56	1155202,92
	106° 24' 19"	18,48		
1921			456694,34	1155220,65
	84° 08' 28"	5		
1922			456694,85	1155225,62
	54° 06' 31"	4,33		
1923			456697,39	1155229,13
	36° 02' 56"	1,95		
1924			456698,97	1155230,28
	48° 46' 07"	3,55		
1925			456701,31	1155232,95
	58° 03' 17"	36,44		
1926			456720,59	1155263,87
	56° 38' 24"	30,81		
1927			456737,53	1155289,6
	58° 55' 52"	65,5		
1928			456771,33	1155345,7
	55° 41' 06"	137,3		
1929			456848,73	1155459,1
	55° 40' 53"	175,49		
1930			456947,67	1155604,04
	109° 00' 04"	427,87		
1931			456808,36	1156008,6
	107° 36' 46"	606,08		
1932			456624,97	1156586,27
	108° 15' 09"	391,53		
1933			456502,34	1156958,1
	114° 01' 17"	157		
1934			456438,43	1157101,5

Название (номер) межевого знака	Дирекционные углы (град. мин. сек.)	Длина линии(м)	X координата	Y координата
	114° 02' 25"	318,38		
1935			456308,73	1157392,26
	121° 44' 01"	62,8		
1936			456275,7	1157445,67
	120° 34' 20"	60,99		
1937			456244,68	1157498,18
	121° 30' 44"	59,48		
1938			456213,59	1157548,89
	123° 17' 45"	16,52		
1939			456204,52	1157562,7
	123° 16' 40"	37		
1940			456184,22	1157593,63
	123° 37' 16"	103,65		
1941			456126,83	1157679,94
	97° 43' 27"	45,91		
1942			456120,66	1157725,43
	97° 37' 24"	193,95		
1943			456094,93	1157917,67
	95° 22' 23"	285,02		
1944			456068,24	1158201,44
	97° 16' 57"	326,12		
1945			456026,9	1158524,93
	14° 09' 56"	376,83		
1946			456392,27	1158617,15
	14° 09' 54"	320,74		
1947			456703,26	1158695,64
	14° 09' 48"	145,58		
1948			456844,41	1158731,26
	9° 21' 08"	198,4		
1949			457040,17	1158763,5
	6° 30' 45"	169,54		
1950			457208,62	1158782,73
	6° 30' 56"	133,6		
1951			457341,36	1158797,89
	11° 29' 07"	8,34		
1952			457349,53	1158799,55
	82° 09' 40"	152,8		
1953			457370,37	1158950,92
	343° 53' 51"	234,03		
1954			457595,22	1158886,01
	334° 25' 11"	114,48		
1955			457698,48	1158836,58
	344° 25' 21"	96,04		
1956			457790,99	1158810,79
	323° 09' 11"	15,01		
1957			457803	1158801,79
	341° 33' 44"	252,5		
1958			458042,54	1158721,93
	283° 17' 34"	441,18		

Название (номер) межевого знака	Дирекционные углы (град. мин. сек.)	Длина линии(м)	X координата	Y координата
1959			458143,98	1158292,57
	287° 59' 55"	179		
1960			458199,29	1158122,33
	349° 42' 08"	146,9		
1961			458343,82	1158096,07
	342° 04' 04"	450,03		
1962			458771,99	1157957,51
	4° 23' 45"	224,4		
1963			458995,73	1157974,71
	31° 14' 32"	506,71		
1964			459428,96	1158237,52
	30° 50' 27"	267,16		
1965			459658,34	1158374,48
	32° 27' 21"	414,7		
1966			460008,27	1158597,03
	32° 27' 25"	546,48		
1967			460469,39	1158890,31
	330° 08' 24"	84,58		
1968			460542,74	1158848,2
	330° 23' 38"	628,25		
1969			461088,97	1158537,82
	331° 09' 10"	262,81		
1970			461319,17	1158411,02
	333° 29' 32"	281,75		
1971			461571,3	1158285,27
	334° 10' 59"	61,65		
1972			461626,8	1158258,42
	303° 02' 25"	607,65		
1973			461958,11	1157749,03
	302° 20' 31"	1045,56		
1974			462517,45	1156865,67
	302° 40' 13"	286,1		
1975			462671,89	1156624,83
	302° 32' 02"	672,89		
1976			463033,77	1156057,53
	303° 42' 56"	317,82		
1977			463210,18	1155793,17
	309° 38' 20"	161,88		
1978			463313,45	1155668,51
	322° 34' 29"	43,13		
1979			463347,7	1155642,3
	32° 46' 39"	378,72		
1980			463666,12	1155847,33
	85° 13' 14"	564,81		
1981			463713,18	1156410,18
	47° 53' 11"	183,82		
1982			463836,45	1156546,54
	44° 23' 34"	652,54		
1983			464302,73	1157003,04

Название (номер) межевого знака	Дирекционные углы (град. мин. сек.)	Длина линии(м)	X координата	Y координата
	66° 11' 50"	579,99		
1984			464536,81	1157533,7
	65° 22' 51"	34,64		
1985			464551,24	1157565,19
	67° 02' 25"	531,81		
1			464758,69	1158054,87
1986			462168,15	1182592,39
	135° 19' 43"	323,04		
1987			461938,42	1182819,5
	145° 42' 30"	188,83		
1988			461782,41	1182925,89
	68° 41' 11"	517,59		
1989			461970,54	1183408,08
	77° 57' 49"	4,8		
1990			461971,54	1183412,77
	71° 46' 30"	0,86		
1991			461971,81	1183413,59
	71° 37' 45"	22,59		
1992			461978,93	1183435,03
	90° 00' 00"	1		
1993			461978,93	1183436,03
	100° 40' 30"	38,22		
1994			461971,85	1183473,59
	169° 03' 39"	124,26		
1995			461849,85	1183497,17
	166° 16' 08"	66,48		
1996			461785,27	1183512,95
	83° 25' 14"	152,65		
1997			461802,76	1183664,59
	119° 07' 25"	16,93		
1998			461794,52	1183679,38
	113° 55' 46"	35,21		
1999			461780,24	1183711,56
	162° 53' 50"	78,34		
2000			461705,36	1183734,6
	167° 08' 08"	40,92		
2001			461665,47	1183743,71
	173° 57' 08"	57,33		
2002			461608,46	1183749,75
	172° 46' 09"	183,37		
2003			461426,55	1183772,83
	171° 30' 22"	100,67		
2004			461326,98	1183787,7
	172° 24' 54"	75,53		
2005			461252,11	1183797,67
	180° 48' 50"	10,56		
2006			461241,55	1183797,52
	170° 53' 10"	30,56		

Название (номер) межевого знака	Дирекционные углы (град. мин. сек.)	Длина линии(м)	X координата	Y координата
2007			461211,38	1183802,36
	170° 01' 55"	43,21		
2008			461168,82	1183809,84
	175° 15' 43"	38,98		
2009			461129,97	1183813,06
	163° 26' 51"	12,71		
2010			461117,79	1183816,68
	161° 34' 37"	15,09		
2011			461103,47	1183821,45
	172° 12' 56"	42,67		
2012			461061,19	1183827,23
	173° 51' 08"	31,56		
2013			461029,81	1183830,61
	172° 39' 10"	34,88		
2014			460995,22	1183835,07
	178° 08' 30"	20,66		
2015			460974,57	1183835,74
	172° 24' 53"	24,54		
2016			460950,24	1183838,98
	163° 39' 33"	25,27		
2017			460925,99	1183846,09
	174° 09' 21"	44,78		
2018			460881,44	1183850,65
	172° 38' 29"	58,71		
2019			460823,21	1183858,17
	172° 34' 04"	29,14		
2020			460794,31	1183861,94
	86° 39' 19"	18,51		
2021			460795,39	1183880,42
	81° 54' 38"	25,94		
2022			460799,04	1183906,1
	80° 37' 53"	60,26		
2023			460808,85	1183965,56
	103° 28' 13"	10,56		
2024			460806,39	1183975,83
	96° 04' 28"	17,39		
2025			460804,55	1183993,12
	90° 44' 34"	33,94		
2026			460804,11	1184027,06
	92° 13' 41"	34,47		
2027			460802,77	1184061,5
	87° 35' 34"	31,19		
2028			460804,08	1184092,66
	94° 36' 47"	88,53		
2029			460796,96	1184180,9
	84° 44' 17"	29,99		
2030			460799,71	1184210,76
	86° 44' 54"	120,94		
2031			460806,57	1184331,51

Название (номер) межевого знака	Дирекционные углы (град. мин. сек.)	Длина линии(м)	X координата	Y координата
	183° 19' 22"	145,44		
2032			460661,37	1184323,08
	264° 02' 40"	668,57		
2033			460592	1183658,12
	176° 44' 57"	246,19		
2034			460346,21	1183672,08
	174° 37' 02"	196,89		
2035			460150,19	1183690,55
	177° 56' 26"	236,24		
2036			459914,1	1183699,04
	172° 52' 05"	134,67		
2037			459780,47	1183715,76
	178° 09' 21"	107,21		
2038			459673,32	1183719,21
	175° 49' 18"	292,88		
2039			459381,22	1183740,55
	173° 54' 12"	316,36		
2040			459066,65	1183774,15
	264° 44' 08"	66,81		
2041			459060,52	1183707,62
	264° 04' 44"	114,58		
2042			459048,7	1183593,65
	289° 20' 32"	2,6		
2043			459049,56	1183591,2
	265° 50' 12"	11,02		
2044			459048,76	1183580,21
	237° 06' 26"	4,59		
2045			459046,27	1183576,36
	264° 08' 42"	66,37		
2046			459039,5	1183510,34
	330° 08' 57"	3,36		
2047			459042,41	1183508,67
	264° 50' 09"	6,89		
2048			459041,79	1183501,81
	209° 31' 17"	3,82		
2049			459038,47	1183499,93
	264° 21' 01"	32,81		
2050			459035,24	1183467,28
	263° 12' 01"	21,2		
2051			459032,73	1183446,23
	261° 20' 45"	14,22		
2052			459030,59	1183432,17
	258° 06' 53"	8,98		
2053			459028,74	1183423,38
	255° 38' 52"	9,24		
2054			459026,45	1183414,43
	254° 44' 42"	1,82		
2055			459025,97	1183412,67
	316° 27' 41"	2,77		

Название (номер) межевого знака	Дирекционные углы (град. мин. сек.)	Длина линии(м)	X координата	Y координата
2056			459027,98	1183410,76
	251° 59' 45"	7,15		
2057			459025,77	1183403,96
	192° 53' 51"	3,54		
2058			459022,32	1183403,17
	215° 48' 31"	4,43		
2059			459018,73	1183400,58
	228° 04' 01"	15,73		
2060			459008,22	1183388,88
	211° 41' 48"	9,25		
2061			459000,35	1183384,02
	207° 12' 17"	16,43		
2062			458985,74	1183376,51
	201° 53' 44"	11,32		
2063			458975,24	1183372,29
	174° 49' 31"	23,84		
2064			458951,5	1183374,44
	171° 26' 10"	282,45		
2065			458672,2	1183416,5
	183° 46' 46"	162,63		
2066			458509,92	1183405,78
	181° 43' 51"	401,29		
2067			458108,81	1183393,66
	160° 02' 57"	359,19		
2068			457771,18	1183516,22
	163° 45' 36"	333,65		
2069			457450,84	1183609,53
	255° 13' 16"	8,23		
2070			457448,74	1183601,57
	258° 06' 41"	13,2		
2071			457446,02	1183588,65
	168° 29' 43"	58,26		
2072			457388,93	1183600,27
	168° 28' 49"	5,36		
2073			457383,68	1183601,34
	168° 33' 09"	4,08		
2074			457379,68	1183602,15
	168° 31' 38"	4,83		
2075			457374,95	1183603,11
	172° 08' 01"	16,29		
2076			457358,81	1183605,34
	172° 07' 38"	5,04		
2077			457353,82	1183606,03
	207° 16' 56"	5,72		
2078			457348,74	1183603,41
	117° 45' 20"	9,04		
2079			457344,53	1183611,41
	179° 38' 27"	43,08		
2080			457301,45	1183611,68

Название (номер) межевого знака	Дирекционные углы (град. мин. сек.)	Длина линии(м)	X координата	Y координата
	94° 51' 30"	16,06		
2081			457300,09	1183627,68
	185° 12' 52"	12,98		
2082			457287,16	1183626,5
	178° 40' 29"	73,5		
2083			457213,68	1183628,2
	240° 59' 56"	15,57		
2084			457206,13	1183614,58
	240° 26' 23"	1,54		
2085			457205,37	1183613,24
	240° 24' 31"	7,88		
2086			457201,48	1183606,39
	193° 24' 28"	49,08		
2087			457153,74	1183595,01
	182° 44' 06"	50,09		
2088			457103,71	1183592,62
	176° 36' 31"	128,13		
2089			456975,8	1183600,2
	174° 04' 35"	201,65		
2090			456775,23	1183621,01
	165° 57' 03"	86,47		
2091			456691,35	1183642
	160° 06' 24"	105,62		
2092			456592,03	1183677,94
	163° 08' 37"	188,5		
2093			456411,63	1183732,6
	163° 06' 43"	388,33		
2094			456040,05	1183845,41
	161° 58' 28"	40,27		
2095			456001,76	1183857,87
	162° 13' 07"	182,16		
2096			455828,3	1183913,5
	162° 11' 46"	10,33		
2097			455818,46	1183916,66
	162° 13' 32"	32,92		
2098			455787,11	1183926,71
	149° 53' 09"	55,63		
2099			455738,99	1183954,62
	151° 27' 38"	87,49		
2100			455662,13	1183996,42
	151° 27' 14"	8,54		
2101			455654,63	1184000,5
	164° 49' 53"	24,42		
2102			455631,06	1184006,89
	245° 35' 42"	41,53		
2103			455613,9	1183969,07
	156° 05' 52"	70,36		
2104			455549,57	1183997,58
	230° 07' 43"	118,1		

Название (номер) межевого знака	Дирекционные углы (град. мин. сек.)	Длина линии(м)	X координата	Y координата
2105			455473,86	1183906,94
	168° 56' 20"	62,76		
2106			455412,27	1183918,98
	164° 23' 30"	29,18		
2107			455384,17	1183926,83
	170° 17' 54"	56,67		
2108			455328,31	1183936,38
	164° 36' 01"	45,15		
2109			455284,78	1183948,37
	213° 37' 57"	13,81		
2110			455273,28	1183940,72
	163° 03' 31"	17,23		
2111			455256,8	1183945,74
	129° 44' 42"	27,79		
2112			455239,03	1183967,11
	167° 50' 15"	26,63		
2113			455213	1183972,72
	173° 49' 18"	50,83		
2114			455162,47	1183978,19
	176° 23' 28"	56,08		
2115			455106,5	1183981,72
	167° 06' 58"	53,55		
2116			455054,3	1183993,66
	164° 56' 26"	113,54		
2117			454944,66	1184023,16
	207° 07' 56"	101,66		
2118			454854,19	1183976,8
	218° 16' 20"	76,17		
2119			454794,39	1183929,62
	241° 36' 30"	87,4		
2120			454752,83	1183852,73
	240° 13' 42"	55,56		
2121			454725,24	1183804,5
	237° 35' 14"	40,69		
2122			454703,43	1183770,15
	215° 04' 54"	34,03		
2123			454675,58	1183750,59
	211° 38' 52"	25,14		
2124			454654,18	1183737,4
	229° 45' 40"	41,83		
2125			454627,16	1183705,47
	242° 03' 55"	49,95		
2126			454603,76	1183661,34
	233° 44' 38"	94,29		
2127			454548	1183585,31
	204° 06' 17"	56,05		
2128			454496,84	1183562,42
	192° 00' 37"	32,25		
2129			454465,3	1183555,71

Название (номер) межевого знака	Дирекционные углы (град. мин. сек.)	Длина линии(м)	X координата	Y координата
	195° 09' 14"	37,68		
2130			454428,93	1183545,86
	181° 30' 47"	23,86		
2131			454405,08	1183545,23
	194° 09' 06"	103,52		
2132			454304,7	1183519,92
	194° 09' 25"	99,03		
2133			454208,68	1183495,7
	168° 00' 19"	358,77		
2134			453857,74	1183570,26
	167° 56' 43"	97,92		
2135			453761,98	1183590,71
	155° 08' 20"	281,41		
2136			453506,65	1183709,02
	138° 10' 39"	166,48		
2137			453382,59	1183820,03
	125° 41' 44"	186,88		
2138			453273,55	1183971,8
	111° 17' 17"	168,68		
2139			453212,31	1184128,97
	108° 14' 01"	297,93		
2140			453119,09	1184411,94
	108° 13' 59"	114,04		
2141			453083,41	1184520,25
	101° 22' 15"	9,23		
2142			453081,59	1184529,3
	9° 57' 52"	79,17		
2143			453159,57	1184543
	60° 43' 43"	62,89		
2144			453190,32	1184597,86
	63° 46' 16"	105,94		
2145			453237,14	1184692,89
	64° 56' 14"	89,04		
2146			453274,86	1184773,55
	62° 08' 12"	109,94		
2147			453326,24	1184870,74
	57° 04' 29"	116,99		
2148			453389,83	1184968,94
	58° 59' 05"	118,09		
2149			453450,68	1185070,15
	59° 42' 13"	75,39		
2150			453488,71	1185135,24
	47° 36' 42"	48,73		
2151			453521,56	1185171,23
	44° 02' 56"	89,45		
2152			453585,85	1185233,42
	49° 33' 10"	78,66		
2153			453636,88	1185293,28
	319° 37' 37"	12,8		

Название (номер) межевого знака	Дирекционные углы (град. мин. сек.)	Длина линии(м)	X координата	Y координата
2154			453646,63	1185284,99
	45° 47' 46"	14,76		
2155			453656,92	1185295,57
	53° 57' 20"	81,63		
2156			453704,95	1185361,57
	70° 30' 55"	117,37		
2157			453744,1	1185472,22
	82° 37' 03"	14,63		
2158			453745,98	1185486,73
	66° 35' 08"	4,88		
2159			453747,92	1185491,21
	81° 25' 09"	7,37		
2160			453749,02	1185498,5
	85° 32' 45"	24,59		
2161			453750,93	1185523,02
	188° 56' 42"	269,61		
2162			453484,6	1185481,1
	189° 36' 29"	173,87		
2163			453313,17	1185452,08
	189° 51' 12"	378,55		
2164			452940,2	1185387,3
	107° 27' 12"	86,75		
2165			452914,18	1185470,06
	15° 45' 22"	70,23		
2166			452981,77	1185489,13
	56° 09' 18"	147,77		
2167			453064,07	1185611,86
	24° 31' 09"	63,76		
2168			453122,08	1185638,32
	18° 33' 11"	156,61		
2169			453270,55	1185688,15
	101° 46' 56"	155,1		
2170			453238,88	1185839,98
	164° 40' 42"	87,46		
2171			453154,53	1185863,09
	163° 10' 54"	148,41		
2172			453012,47	1185906,03
	146° 06' 12"	73,84		
2173			452951,18	1185947,21
	142° 56' 19"	184,83		
2174			452803,69	1186058,6
	80° 54' 56"	76,51		
2175			452815,77	1186134,15
	140° 00' 58"	32,91		
2176			452790,55	1186155,3
	85° 35' 38"	295,34		
2177			452813,24	1186449,77
	162° 43' 00"	12,59		
2178			452801,22	1186453,51

Название (номер) межевого знака	Дирекционные углы (град. мин. сек.)	Длина линии(м)	X координата	Y координата
	78° 22' 45"	188,35		
2179			452839,16	1186638
	163° 56' 16"	119,85		
2180			452723,99	1186671,16
	260° 00' 04"	167,48		
2181			452694,91	1186506,22
	256° 55' 17"	22,49		
2182			452689,82	1186484,31
	252° 56' 49"	110,01		
2183			452657,56	1186379,14
	145° 37' 28"	238,36		
2184			452460,83	1186513,72
	141° 36' 24"	8,73		
2185			452453,99	1186519,14
	155° 57' 02"	26,08		
2186			452430,17	1186529,77
	221° 11' 09"	5,21		
2187			452426,25	1186526,34
	157° 13' 35"	80,89		
2188			452351,67	1186557,65
	155° 40' 04"	15,27		
2189			452337,76	1186563,94
	61° 53' 55"	1,17		
2190			452338,31	1186564,97
	152° 11' 53"	18,44		
2191			452322	1186573,57
	143° 55' 58"	79,51		
2192			452257,73	1186620,38
	152° 27' 13"	69,71		
2193			452195,92	1186652,62
	148° 24' 48"	28,71		
2194			452171,46	1186667,66
	63° 59' 35"	10,1		
2195			452175,89	1186676,74
	112° 42' 10"	5,31		
2196			452173,84	1186681,64
	112° 48' 16"	8,59		
2197			452170,51	1186689,56
	135° 36' 00"	2,7		
2198			452168,58	1186691,45
	157° 27' 32"	15,1		
2199			452154,63	1186697,24
	157° 27' 25"	12,62		
2200			452142,97	1186702,08
	158° 54' 49"	7,59		
2201			452135,89	1186704,81
	159° 11' 57"	12,87		
2202			452123,86	1186709,38
	172° 58' 28"	5,72		

Название (номер) межевого знака	Дирекционные углы (град. мин. сек.)	Длина линии(м)	X координата	Y координата
2203			452118,18	1186710,08
	157° 07' 02"	19,29		
2204			452100,41	1186717,58
	157° 11' 04"	10,81		
2205			452090,45	1186721,77
	157° 09' 46"	15		
2206			452076,63	1186727,59
	157° 04' 43"	3,8		
2207			452073,13	1186729,07
	67° 13' 09"	6,84		
2208			452075,78	1186735,38
	152° 23' 31"	10,81		
2209			452066,2	1186740,39
	152° 22' 35"	11,86		
2210			452055,69	1186745,89
	156° 04' 46"	12,5		
2211			452044,26	1186750,96
	156° 07' 07"	4,3		
2212			452040,33	1186752,7
	68° 56' 10"	21,93		
2213			452048,21	1186773,16
	69° 12' 38"	19,24		
2214			452055,04	1186791,15
	68° 50' 14"	33,16		
2215			452067,01	1186822,07
	141° 32' 47"	1,74		
2216			452065,65	1186823,15
	162° 35' 44"	29,89		
2217			452037,13	1186832,09
	165° 26' 29"	17,03		
2218			452020,65	1186836,37
	76° 40' 00"	21,55		
2219			452025,62	1186857,34
	144° 28' 12"	8,64		
2220			452018,59	1186862,36
	76° 37' 27"	212,33		
2221			452067,71	1187068,93
	173° 00' 55"	9,62		
2222			452058,16	1187070,1
	147° 43' 22"	17,21		
2223			452043,61	1187079,29
	129° 50' 42"	14,87		
2224			452034,08	1187090,71
	182° 13' 06"	28,16		
2225			452005,94	1187089,62
	197° 45' 32"	36,98		
2226			451970,72	1187078,34
	155° 51' 45"	22,28		
2227			451950,39	1187087,45

Название (номер) межевого знака	Дирекционные углы (град. мин. сек.)	Длина линии(м)	X координата	Y координата
	105° 50' 42"	47,1		
2228			451937,53	1187132,76
	66° 43' 08"	65,58		
2229			451963,45	1187193
	49° 59' 00"	55,27		
2230			451998,99	1187235,33
	36° 22' 57"	90,75		
2231			452072,05	1187289,16
	115° 37' 32"	42,82		
2232			452053,53	1187327,77
	163° 56' 30"	28,6		
2233			452026,05	1187335,68
	197° 50' 08"	128,15		
2234			451904,06	1187296,43
	201° 54' 27"	53,09		
2235			451854,8	1187276,62
	198° 33' 17"	54,4		
2236			451803,23	1187259,31
	224° 04' 40"	39,98		
2237			451774,51	1187231,5
	186° 36' 20"	24,08		
2238			451750,59	1187228,73
	160° 00' 41"	36,16		
2239			451716,61	1187241,09
	163° 30' 02"	80,53		
2240			451639,4	1187263,96
	156° 19' 48"	17,71		
2241			451623,18	1187271,07
	145° 14' 16"	44,76		
2242			451586,41	1187296,59
	110° 49' 29"	30,94		
2243			451575,41	1187325,51
	110° 48' 03"	30,95		
2244			451564,42	1187354,44
	114° 33' 02"	81,81		
2245			451530,43	1187428,85
	99° 18' 51"	75,07		
2246			451518,28	1187502,93
	106° 41' 39"	44,35		
2247			451505,54	1187545,41
	121° 50' 10"	42,35		
2248			451483,2	1187581,39
	182° 46' 02"	41,43		
2249			451441,82	1187579,39
	133° 36' 08"	123,19		
2250			451356,86	1187668,6
	196° 56' 13"	37,62		
2251			451320,87	1187657,64
	168° 38' 58"	16,56		

Название (номер) межевого знака	Дирекционные углы (град. мин. сек.)	Длина линии(м)	X координата	Y координата
2252			451304,63	1187660,9
	210° 55' 35"	26,23		
2253			451282,13	1187647,42
	175° 19' 15"	38,86		
2254			451243,4	1187650,59
	155° 44' 34"	27,43		
2255			451218,39	1187661,86
	142° 55' 27"	21,7		
2256			451201,08	1187674,94
	173° 50' 29"	53,69		
2257			451147,7	1187680,7
	211° 09' 18"	81,2		
2258			451078,21	1187638,69
	215° 35' 36"	254,04		
2259			450871,63	1187490,83
	212° 26' 36"	253,66		
2260			450657,56	1187354,75
	224° 11' 37"	55,26		
2261			450617,94	1187316,23
	262° 55' 08"	6,49		
2262			450617,14	1187309,79
	267° 56' 27"	66,23		
2263			450614,76	1187243,6
	298° 08' 28"	53,01		
2264			450639,76	1187196,86
	306° 20' 16"	45,87		
2265			450666,94	1187159,91
	313° 05' 08"	46,14		
2266			450698,46	1187126,21
	316° 50' 40"	47,68		
2267			450733,24	1187093,6
	305° 13' 32"	45,23		
2268			450759,33	1187056,65
	260° 16' 36"	38,6		
2269			450752,81	1187018,6
	248° 11' 33"	52,68		
2270			450733,24	1186969,69
	234° 03' 15"	53,69		
2271			450701,72	1186926,22
	241° 04' 22"	47,2		
2272			450678,89	1186884,91
	261° 52' 12"	23,05		
2273			450675,63	1186862,09
	319° 23' 22"	20,05		
2274			450690,85	1186849,04
	350° 55' 28"	27,51		
2275			450718,02	1186844,7
	4° 11' 00"	44,69		
2276			450762,59	1186847,96

Название (номер) межевого знака	Дирекционные углы (град. мин. сек.)	Длина линии(м)	X координата	Y координата
	18° 25' 53"	51,55		
2277			450811,5	1186864,26
	22° 33' 34"	76,5		
2278			450882,15	1186893,61
	15° 00' 44"	46,13		
2279			450926,71	1186905,56
	343° 30' 25"	30,61		
2280			450956,06	1186896,87
	263° 06' 26"	49,58		
2281			450950,11	1186847,65
	249° 26' 29"	27,14		
2282			450940,58	1186822,24
	246° 12' 12"	58,61		
2283			450916,93	1186768,61
	236° 04' 55"	75,97		
2284			450874,54	1186705,57
	226° 40' 54"	52,28		
2285			450838,67	1186667,53
	250° 08' 43"	41,6		
2286			450824,54	1186628,4
	299° 52' 31"	27,8		
2287			450838,39	1186604,29
	306° 08' 41"	26,55		
2288			450854,05	1186582,85
	329° 44' 44"	20,09		
2289			450871,4	1186572,73
	320° 46' 29"	27,06		
2290			450892,36	1186555,62
	248° 56' 00"	31,13		
2291			450881,17	1186526,57
	233° 26' 14"	26,12		
2292			450865,61	1186505,59
	233° 25' 16"	38,19		
2293			450842,85	1186474,92
	198° 15' 12"	497,16		
2294			450370,71	1186319,2
	286° 08' 26"	378,75		
2295			450476	1185955,38
	186° 21' 57"	193,37		
2296			450283,82	1185933,94
	184° 37' 46"	105,31		
2297			450178,85	1185925,44
	184° 37' 18"	32,52		
2298			450146,44	1185922,82
	181° 44' 02"	235,97		
2299			449910,58	1185915,68
	186° 40' 40"	150,32		
2300			449761,28	1185898,2
	182° 05' 36"	195,48		

Название (номер) межевого знака	Дирекционные углы (град. мин. сек.)	Длина линии(м)	X координата	Y координата
2301			449565,93	1185891,06
	165° 40' 44"	38,53		
2302			449528,6	1185900,59
	165° 08' 06"	13,92		
2303			449515,15	1185904,16
	159° 13' 02"	43,46		
2304			449474,52	1185919,58
	157° 58' 38"	78,33		
2305			449401,91	1185948,95
	126° 22' 37"	59,52		
2306			449366,61	1185996,87
	96° 03' 14"	45,32		
2307			449361,83	1186041,94
	205° 58' 54"	9,22		
2308			449353,54	1186037,9
	205° 58' 46"	36,32		
2309			449320,89	1186021,99
	200° 04' 45"	12,23		
2310			449309,4	1186017,79
	204° 23' 11"	9,88		
2311			449300,4	1186013,71
	209° 10' 23"	27,72		
2312			449276,2	1186000,2
	205° 58' 31"	15,64		
2313			449262,14	1185993,35
	199° 54' 24"	32,01		
2314			449232,04	1185982,45
	199° 55' 59"	19,59		
2315			449213,62	1185975,77
	232° 32' 58"	1,18		
2316			449212,9	1185974,83
	191° 19' 16"	10,09		
2317			449203,01	1185972,85
	158° 10' 25"	12,83		
2318			449191,1	1185977,62
	151° 29' 15"	41,58		
2319			449154,56	1185997,47
	149° 44' 00"	44,12		
2320			449116,45	1186019,71
	141° 42' 54"	44,87		
2321			449081,23	1186047,51
	152° 39' 11"	11,47		
2322			449071,04	1186052,78
	258° 23' 44"	47,67		
2323			449061,45	1186006,08
	158° 14' 46"	89,79		
2324			448978,05	1186039,36
	165° 38' 54"	77,54		
2325			448902,93	1186058,58

Название (номер) межевого знака	Дирекционные углы (град. мин. сек.)	Длина линии(м)	X координата	Y координата
	164° 37' 35"	144,96		
2326			448763,16	1186097,01
	163° 31' 43"	104,75		
2327			448662,71	1186126,71
	174° 03' 00"	84,31		
2328			448578,85	1186135,45
	193° 42' 57"	36,86		
2329			448543,04	1186126,71
	225° 38' 28"	54,98		
2330			448504,6	1186087,4
	237° 31' 46"	56,94		
2331			448474,03	1186039,36
	229° 36' 14"	53,91		
2332			448439,09	1185998,3
	214° 28' 47"	87,95		
2333			448366,59	1185948,51
	202° 49' 15"	125,67		
2334			448250,76	1185899,77
	204° 34' 50"	108,35		
2335			448152,23	1185854,7
	192° 19' 54"	42,56		
2336			448110,65	1185845,61
	202° 13' 47"	68,33		
2337			448047,4	1185819,76
	205° 39' 59"	99,23		
2338			447957,96	1185776,78
	211° 19' 29"	65,86		
2339			447901,7	1185742,54
	217° 38' 28"	103,13		
2340			447820,04	1185679,56
	135° 38' 59"	30,56		
2341			447798,19	1185700,92
	222° 19' 30"	60,15		
2342			447753,72	1185660,42
	223° 05' 58"	118,55		
2343			447667,16	1185579,42
	213° 03' 44"	40,75		
2344			447633,01	1185557,19
	251° 00' 19"	27,19		
2345			447624,16	1185531,48
	252° 55' 06"	53,69		
2346			447608,39	1185480,16
	276° 14' 33"	51,13		
2347			447613,95	1185429,33
	256° 16' 25"	36,79		
2348			447605,22	1185393,59
	256° 38' 52"	48,15		
2349			447594,1	1185346,74
	246° 47' 59"	48,38		

Название (номер) межевого знака	Дирекционные углы (град. мин. сек.)	Длина линии(м)	X координата	Y координата
2350			447575,04	1185302,27
	265° 13' 53"	38,25		
2351			447571,86	1185264,15
	275° 19' 12"	34,3		
2352			447575,04	1185230
	255° 03' 43"	49,31		
2353			447562,33	1185182,36
	249° 45' 25"	65,14		
2354			447539,79	1185121,24
	239° 52' 50"	92,77		
2355			447493,24	1185041
	232° 08' 39"	65,33		
2356			447453,15	1184989,42
	233° 09' 03"	133,01		
2357			447373,38	1184882,98
	230° 13' 16"	68,46		
2358			447329,58	1184830,37
	225° 45' 17"	74,08		
2359			447277,89	1184777,3
	229° 00' 14"	93,98		
2360			447216,24	1184706,37
	166° 43' 12"	17,46		
2361			447199,25	1184710,38
	218° 04' 20"	76,74		
2362			447138,84	1184663,06
	207° 10' 02"	50,64		
2363			447093,79	1184639,94
	189° 21' 32"	54,67		
2364			447039,85	1184631,05
	178° 52' 06"	45,06		
2365			446994,8	1184631,94
	147° 35' 17"	47,37		
2366			446954,81	1184657,33
	140° 32' 36"	47,73		
2367			446917,96	1184687,66
	121° 17' 23"	79,6		
2368			446876,62	1184755,68
	98° 00' 50"	60,61		
2369			446868,17	1184815,7
	93° 01' 03"	37,99		
2370			446866,17	1184853,64
	65° 56' 14"	44,15		
2371			446884,17	1184893,95
	41° 40' 59"	32,75		
2372			446908,63	1184915,73
	29° 58' 55"	80,06		
2373			446977,98	1184955,74
	21° 19' 16"	101,49		
2374			447072,52	1184992,64

Название (номер) межевого знака	Дирекционные углы (град. мин. сек.)	Длина линии(м)	X координата	Y координата
	33° 09' 10"	52,04		
2375			447116,09	1185021,1
	73° 11' 01"	35,6		
2376			447126,39	1185055,18
	114° 11' 29"	33,8		
2377			447112,54	1185086,01
	128° 01' 32"	62,08		
2378			447074,3	1185134,91
	155° 19' 05"	117,32		
2379			446967,7	1185183,9
	190° 50' 46"	79,24		
2380			446889,88	1185168,99
	201° 58' 53"	79,19		
2381			446816,45	1185139,35
	210° 06' 21"	81,54		
2382			446745,91	1185098,45
	216° 33' 45"	58,55		
2383			446698,88	1185063,57
	153° 20' 06"	35,88		
2384			446666,82	1185079,67
	184° 13' 17"	32,47		
2385			446634,44	1185077,28
	164° 15' 47"	58,92		
2386			446577,73	1185093,26
	148° 49' 20"	33,53		
2387			446549,04	1185110,62
	56° 47' 26"	27,44		
2388			446564,07	1185133,58
	21° 47' 04"	18,94		
2389			446581,66	1185140,61
	159° 28' 23"	60,12		
2390			446525,36	1185161,69
	175° 51' 59"	49,39		
2391			446476,1	1185165,25
	208° 18' 22"	51,96		
2392			446430,35	1185140,61
	254° 59' 03"	149,37		
2393			446391,65	1184996,34
	265° 14' 03"	42,37		
2394			446388,13	1184954,12
	180° 00' 00"	17,6		
2395			446370,53	1184954,12
	158° 11' 14"	18,95		
2396			446352,94	1184961,16
	270° 00' 00"	10,56		
2397			446352,94	1184950,6
	293° 42' 12"	157,56		
2398			446416,28	1184806,33
	305° 56' 19"	45,53		

Название (номер) межевого знака	Дирекционные углы (град. мин. сек.)	Длина линии(м)	X координата	Y координата
2399			446443	1184769,47
	267° 32' 42"	66,53		
2400			446440,15	1184703
	231° 34' 20"	35,46		
2401			446418,11	1184675,22
	214° 46' 21"	158,26		
2402			446288,11	1184584,96
	240° 53' 58"	108,87		
2403			446235,16	1184489,83
	277° 23' 13"	45,58		
2404			446241,02	1184444,63
	324° 36' 33"	76,25		
2405			446303,18	1184400,47
	355° 14' 03"	144,55		
2406			446447,23	1184388,46
	329° 30' 57"	98,15		
2407			446531,81	1184338,67
	301° 53' 13"	70,69		
2408			446569,15	1184278,65
	280° 51' 19"	99,13		
2409			446587,82	1184181,29
	249° 52' 43"	47,82		
2410			446571,37	1184136,39
	215° 32' 16"	42,07		
2411			446537,14	1184111,94
	220° 20' 08"	43,74		
2412			446503,8	1184083,63
	250° 18' 00"	50,99		
2413			446486,61	1184035,62
	275° 46' 07"	53,03		
2414			446491,94	1183982,86
	319° 45' 06"	41,74		
2415			446523,8	1183955,89
	338° 47' 47"	60,16		
2416			446579,89	1183934,13
	300° 35' 03"	35,73		
2417			446598,07	1183903,37
	300° 33' 31"	19,65		
2418			446608,06	1183886,45
	239° 04' 46"	45,4		
2419			446584,73	1183847,5
	224° 21' 32"	50,55		
2420			446548,59	1183812,16
	249° 28' 19"	55,32		
2421			446529,19	1183760,35
	262° 28' 24"	96,8		
2422			446516,51	1183664,38
	250° 57' 51"	95,9		
2423			446485,23	1183573,72

Название (номер) межевого знака	Дирекционные углы (град. мин. сек.)	Длина линии(м)	X координата	Y координата
	222° 38' 20"	61,1		
2424			446440,28	1183532,33
	202° 32' 53"	119		
2425			446330,38	1183486,7
	196° 11' 07"	53,49		
2426			446279,01	1183471,79
	189° 21' 28"	122,45		
2427			446158,19	1183451,88
	222° 57' 57"	58,97		
2428			446115,04	1183411,69
	203° 29' 59"	72,43		
2429			446048,62	1183382,81
	222° 22' 22"	93,48		
2430			445979,56	1183319,81
	229° 12' 57"	127,74		
2431			445896,12	1183223,09
	242° 28' 17"	72,61		
2432			445862,56	1183158,7
	264° 23' 48"	78,76		
2433			445854,87	1183080,32
	239° 03' 37"	48,96		
2434			445829,7	1183038,33
	203° 51' 23"	61,42		
2435			445773,53	1183013,49
	203° 51' 19"	39,64		
2436			445737,28	1182997,46
	208° 22' 24"	80,64		
2437			445666,33	1182959,14
	230° 36' 47"	58,2		
2438			445629,4	1182914,16
	244° 34' 26"	40,27		
2439			445612,11	1182877,79
	274° 44' 12"	38,87		
2440			445615,32	1182839,05
	296° 40' 39"	109,29		
2441			445664,39	1182741,39
	334° 58' 03"	66,39		
2442			445724,54	1182713,3
	353° 13' 12"	48,62		
2443			445772,82	1182707,56
	13° 58' 45"	46,2		
2444			445817,65	1182718,72
	8° 11' 19"	59,61		
2445			445876,65	1182727,21
	352° 44' 49"	58,3		
2446			445934,48	1182719,85
	342° 59' 41"	96,46		
2447			446026,72	1182691,64
	357° 49' 42"	127,99		

Название (номер) межевого знака	Дирекционные углы (град. мин. сек.)	Длина линии(м)	X координата	Y координата
2448			446154,62	1182686,79
	11° 36' 27"	78,92		
2449			446231,93	1182702,67
	4° 12' 48"	58,53		
2450			446290,3	1182706,97
	2° 25' 01"	84,9		
2451			446375,12	1182710,55
	341° 06' 47"	58,54		
2452			446430,51	1182691,6
	322° 25' 05"	76,46		
2453			446491,1	1182644,97
	292° 21' 19"	220,72		
2454			446575,05	1182440,84
	272° 29' 08"	31,82		
2455			446576,43	1182409,05
	258° 33' 06"	47,86		
2456			446566,93	1182362,14
	237° 14' 14"	28,79		
2457			446551,35	1182337,93
	248° 08' 55"	74,56		
2458			446523,6	1182268,73
	258° 13' 32"	103,3		
2459			446502,52	1182167,6
	244° 34' 20"	43,04		
2460			446484,04	1182128,73
	238° 29' 41"	64,97		
2461			446450,09	1182073,34
	277° 59' 12"	102,85		
2462			446464,38	1181971,49
	331° 37' 58"	101,53		
2463			446553,72	1181923,25
	275° 34' 27"	73,61		
2464			446560,87	1181849,99
	268° 04' 20"	371,86		
2465			446548,36	1181478,34
	266° 46' 04"	290,69		
2466			446531,97	1181188,11
	238° 19' 43"	200,23		
2467			446426,84	1181017,7
	238° 04' 13"	210,81		
2468			446315,35	1180838,79
	223° 57' 08"	42,92		
2469			446284,45	1180809
	228° 11' 58"	173,06		
2470			446169,1	1180679,99
	227° 49' 25"	353,98		
2471			445931,43	1180417,66
	227° 33' 36"	270,56		
2472			445748,85	1180217,99

Название (номер) межевого знака	Дирекционные углы (град. мин. сек.)	Длина линии(м)	X координата	Y координата
	227° 25' 57"	520,67		
2473			445396,64	1179834,53
	255° 55' 00"	20,71		
2474			445391,6	1179814,44
	269° 03' 08"	5,44		
2475			445391,51	1179809
	267° 50' 14"	221,78		
2476			445383,14	1179587,38
	183° 50' 31"	205,5		
2477			445178,1	1179573,61
	162° 38' 59"	146		
2478			445038,74	1179617,15
	165° 27' 57"	84		
2479			444957,43	1179638,23
	243° 51' 46"	30,55		
2480			444943,97	1179610,8
	219° 21' 08"	50,15		
2481			444905,19	1179579
	295° 54' 20"	27,19		
2482			444917,07	1179554,54
	272° 57' 22"	33,94		
2483			444918,82	1179520,65
	254° 45' 00"	19,92		
2484			444913,58	1179501,43
	239° 30' 08"	20,67		
2485			444903,09	1179483,62
	260° 15' 35"	22,7		
2486			444899,25	1179461,25
	264° 23' 29"	17,91		
2487			444897,5	1179443,43
	288° 46' 43"	18,45		
2488			444903,44	1179425,96
	330° 07' 53"	18,94		
2489			444919,86	1179416,53
	353° 14' 11"	26,75		
2490			444946,42	1179413,38
	359° 18' 31"	29		
2491			444975,42	1179413,03
	14° 53' 34"	28,56		
2492			445003,02	1179420,37
	12° 40' 26"	17,55		
2493			445020,14	1179424,22
	317° 10' 40"	19,54		
2494			445034,47	1179410,94
	303° 27' 11"	23,46		
2495			445047,4	1179391,37
	298° 02' 29"	42,35		
2496			445067,31	1179353,99
	313° 41' 11"	32,39		

Название (номер) межевого знака	Дирекционные углы (град. мин. сек.)	Длина линии(м)	X координата	Y координата
2497			445089,68	1179330,57
	326° 00' 42"	36,24		
2498			445119,73	1179310,31
	336° 30' 51"	37,71		
2499			445154,32	1179295,28
	342° 54' 13"	47,52		
2500			445199,74	1179281,31
	345° 57' 34"	31,7		
2501			445230,49	1179273,62
	2° 36' 25"	23,08		
2502			445253,55	1179274,67
	14° 28' 16"	22,37		
2503			445275,21	1179280,26
	28° 05' 22"	17,82		
2504			445290,93	1179288,65
	46° 38' 21"	25,46		
2505			445308,41	1179307,16
	71° 19' 36"	25,08		
2506			445316,44	1179330,92
	81° 13' 10"	48,08		
2507			445323,78	1179378,44
	84° 17' 26"	52,67		
2508			445329,02	1179430,85
	73° 20' 54"	42,68		
2509			445341,25	1179471,74
	76° 44' 34"	23,55		
2510			445346,65	1179494,66
	353° 58' 00"	85,82		
2511			445431,99	1179485,64
	11° 59' 40"	221,25		
2512			445648,41	1179531,62
	352° 44' 37"	405,59		
2513			446050,75	1179480,39
	357° 09' 32"	8,07		
2514			446058,81	1179479,99
	357° 57' 32"	400,64		
2515			446459,2	1179465,72
	41° 35' 12"	611,3		
2516			446916,42	1179871,47
	42° 20' 21"	552,58		
2517			447324,87	1180243,64
	68° 27' 16"	249,02		
2518			447416,32	1180475,26
	24° 59' 36"	144,61		
2519			447547,39	1180536,36
	337° 35' 55"	167,91		
2520			447702,63	1180472,37
	2° 54' 30"	34,29		
2521			447736,88	1180474,11

Название (номер) межевого знака	Дирекционные углы (град. мин. сек.)	Длина линии(м)	X координата	Y координата
	297° 16' 49"	21,14		
2522			447746,57	1180455,32
	279° 46' 48"	30,85		
2523			447751,81	1180424,92
	297° 20' 24"	22,82		
2524			447762,29	1180404,65
	31° 10' 55"	17,56		
2525			447777,31	1180413,74
	48° 39' 48"	38,62		
2526			447802,82	1180442,74
	53° 07' 48"	24,45		
2527			447817,49	1180462,3
	33° 41' 24"	23,94		
2528			447837,41	1180475,58
	12° 05' 25"	36,43		
2529			447873,03	1180483,21
	8° 11' 10"	30,41		
2530			447903,13	1180487,54
	342° 47' 59"	56,2		
2531			447956,82	1180470,92
	342° 04' 22"	45,68		
2532			448000,28	1180456,86
	330° 26' 02"	25,45		
2533			448022,42	1180444,3
	339° 29' 48"	59,76		
2534			448078,39	1180423,37
	355° 10' 48"	40,46		
2535			448118,71	1180419,97
	13° 44' 53"	27,01		
2536			448144,95	1180426,39
	22° 03' 27"	42,39		
2537			448184,24	1180442,31
	4° 55' 22"	20,63		
2538			448204,79	1180444,08
	334° 24' 32"	28,15		
2539			448230,18	1180431,92
	3° 41' 38"	21,26		
2540			448251,4	1180433,29
	41° 25' 11"	12,46		
2541			448260,74	1180441,53
	13° 05' 25"	30,55		
2542			448290,5	1180448,45
	5° 34' 31"	35,82		
2543			448326,15	1180451,93
	6° 08' 12"	31,71		
2544			448357,68	1180455,32
	359° 58' 07"	36,58		
2545			448394,26	1180455,3
	18° 11' 26"	57,11		

Название (номер) межевого знака	Дирекционные углы (град. мин. сек.)	Длина линии(м)	X координата	Y координата
2546			448448,52	1180473,13
	31° 13' 34"	13,48		
2547			448460,05	1180480,12
	3° 28' 27"	23,1		
2548			448483,11	1180481,52
	19° 59' 57"	42,4		
2549			448522,95	1180496,02
	285° 15' 00"	29,88		
2550			448530,81	1180467,19
	279° 03' 46"	38,66		
2551			448536,9	1180429,01
	245° 33' 58"	351,78		
2552			448391,39	1180108,74
	1° 45' 21"	57,44		
2553			448448,8	1180110,5
	327° 50' 03"	32,53		
2554			448476,34	1180093,18
	309° 04' 02"	166,3		
2555			448581,15	1179964,06
	329° 08' 35"	38,66		
2556			448614,34	1179944,23
	10° 49' 19"	34,78		
2557			448648,5	1179950,76
	6° 33' 42"	46,29		
2558			448694,49	1179956,05
	333° 13' 09"	51,09		
2559			448740,1	1179933,03
	27° 12' 42"	73,7		
2560			448805,64	1179966,73
	301° 42' 53"	98,65		
2561			448857,5	1179882,81
	302° 00' 50"	255,07		
2562			448992,72	1179666,53
	260° 54' 26"	109,09		
2563			448975,48	1179558,81
	338° 20' 03"	3,93		
2564			448979,13	1179557,36
	254° 05' 52"	72,7		
2565			448959,21	1179487,44
	255° 02' 31"	76,6		
2566			448939,44	1179413,44
	250° 12' 55"	99,74		
2567			448905,68	1179319,59
	228° 19' 33"	48,14		
2568			448873,67	1179283,63
	217° 34' 41"	98,53		
2569			448795,58	1179223,54
	229° 25' 28"	28,87		
2570			448776,8	1179201,61

Название (номер) межевого знака	Дирекционные углы (град. мин. сек.)	Длина линии(м)	X координата	Y координата
	237° 59' 31"	23,9		
2571			448764,13	1179181,34
	238° 00' 50"	37,59		
2572			448744,22	1179149,46
	239° 05' 04"	67,33		
2573			448709,63	1179091,7
	239° 09' 47"	129,32		
2574			448643,34	1178980,66
	238° 59' 29"	215,19		
2575			448532,48	1178796,22
	238° 11' 26"	59,84		
2576			448500,94	1178745,37
	230° 28' 24"	57,08		
2577			448464,61	1178701,34
	227° 46' 44"	41,86		
2578			448436,48	1178670,34
	228° 58' 58"	15,98		
2579			448425,99	1178658,28
	220° 02' 56"	55,79		
2580			448383,28	1178622,38
	219° 23' 46"	21,14		
2581			448366,94	1178608,96
	219° 23' 56"	154,75		
2582			448247,36	1178510,74
	222° 49' 32"	84,79		
2583			448185,17	1178453,1
	235° 47' 39"	32,96		
2584			448166,64	1178425,84
	233° 03' 12"	97,06		
2585			448108,3	1178348,27
	231° 39' 54"	85,42		
2586			448055,32	1178281,27
	231° 40' 52"	61,69		
2587			448017,07	1178232,87
	231° 39' 41"	91,68		
2588			447960,2	1178160,96
	232° 27' 57"	115,42		
2589			447889,88	1178069,43
	231° 49' 40"	75,42		
2590			447843,27	1178010,14
	13° 23' 47"	185,51		
2591			448023,73	1178053,12
	13° 27' 27"	244,67		
2592			448261,68	1178110,06
	12° 48' 16"	285,44		
2593			448540,02	1178173,32
	13° 18' 03"	47,25		
2594			448586	1178184,19
	12° 53' 42"	218,94		

Название (номер) межевого знака	Дирекционные углы (град. мин. сек.)	Длина линии(м)	X координата	Y координата
2595			448799,42	1178233,05
	13° 17' 35"	71,8		
2596			448869,3	1178249,56
	13° 58' 54"	165,76		
2597			449030,15	1178289,61
	14° 46' 07"	176,29		
2598			449200,62	1178334,55
	15° 58' 20"	40,99		
2599			449240,03	1178345,83
	20° 00' 12"	87		
2600			449321,78	1178375,59
	20° 51' 38"	74,42		
2601			449391,32	1178402,09
	24° 31' 02"	177,22		
2602			449552,56	1178475,63
	38° 30' 02"	45,54		
2603			449588,2	1178503,98
	35° 46' 42"	50,39		
2604			449629,08	1178533,44
	35° 43' 57"	50,58		
2605			449670,14	1178562,98
	39° 38' 01"	56,7		
2606			449713,81	1178599,15
	37° 40' 26"	113,46		
2607			449803,61	1178668,49
	36° 46' 26"	81,15		
2608			449868,61	1178717,07
	41° 47' 23"	271,22		
2609			450070,83	1178897,81
	45° 05' 18"	73,36		
2610			450122,62	1178949,76
	50° 29' 32"	145,84		
2611			450215,4	1179062,28
	50° 44' 22"	120,2		
2612			450291,47	1179155,35
	51° 38' 54"	274,24		
2613			450461,63	1179370,41
	21° 17' 01"	25,9		
2614			450485,76	1179379,81
	148° 37' 03"	201,98		
2615			450313,33	1179484,99
	146° 35' 20"	49,56		
2616			450271,96	1179512,28
	128° 40' 53"	8,29		
2617			450266,78	1179518,75
	97° 44' 23"	11,21		
2618			450265,27	1179529,86
	76° 58' 39"	12,34		
2619			450268,05	1179541,88

Название (номер) межевого знака	Дирекционные углы (град. мин. сек.)	Длина линии(м)	X координата	Y координата
	57° 13' 06"	29,74		
2620			450284,15	1179566,88
	53° 11' 00"	327,47		
2621			450480,39	1179829,04
	41° 17' 12"	16,05		
2622			450492,45	1179839,63
	147° 01' 46"	36		
2623			450462,25	1179859,22
	143° 12' 44"	45,99		
2624			450425,42	1179886,76
	133° 30' 20"	3,25		
2625			450423,18	1179889,12
	138° 49' 57"	29,2		
2626			450401,2	1179908,34
	134° 14' 22"	33,56		
2627			450377,79	1179932,38
	137° 50' 12"	96,73		
2628			450306,09	1179997,31
	107° 56' 28"	11,01		
2629			450302,7	1180007,78
	44° 44' 09"	6,14		
2630			450307,06	1180012,1
	65° 20' 27"	7,93		
2631			450310,37	1180019,31
	54° 22' 56"	36,61		
2632			450331,69	1180049,07
	43° 53' 50"	23,88		
2633			450348,9	1180065,63
	22° 11' 22"	8,5		
2634			450356,77	1180068,84
	46° 03' 49"	139,03		
2635			450453,24	1180168,96
	49° 05' 54"	182,05		
2636			450572,44	1180306,56
	51° 49' 41"	82,73		
2637			450623,57	1180371,6
	45° 53' 04"	76,05		
2638			450676,51	1180426,2
	306° 35' 46"	46,06		
2639			450703,97	1180389,22
	319° 36' 35"	138,49		
2640			450809,45	1180299,48
	328° 43' 24"	22,92		
2641			450829,04	1180287,58
	337° 58' 50"	8,3		
2642			450836,73	1180284,47
	351° 10' 07"	10,75		
2643			450847,35	1180282,82
	321° 29' 48"	151,05		

Название (номер) межевого знака	Дирекционные углы (град. мин. сек.)	Длина линии(м)	X координата	Y координата
2644			450965,56	1180188,78
	356° 07' 40"	51,24		
2645			451016,68	1180185,32
	255° 18' 26"	86,78		
2646			450994,67	1180101,38
	285° 45' 28"	21,8		
2647			451000,59	1180080,4
	317° 15' 59"	127,68		
2648			451094,37	1179993,76
	349° 40' 50"	80,22		
2649			451173,29	1179979,39
	347° 26' 35"	152,75		
2650			451322,39	1179946,18
	347° 05' 27"	34,65		
2651			451356,16	1179938,44
	51° 51' 00"	71,26		
2652			451400,18	1179994,48
	56° 05' 50"	259,88		
2653			451545,14	1180210,18
	61° 08' 20"	73,67		
2654			451580,7	1180274,7
	56° 09' 59"	146,13		
2655			451662,06	1180396,08
	56° 06' 30"	176,46		
2656			451760,46	1180542,56
	62° 46' 49"	39,53		
2657			451778,54	1180577,71
	78° 42' 50"	113,13		
2658			451800,68	1180688,65
	69° 49' 00"	61,16		
2659			451821,78	1180746,05
	69° 51' 57"	8,11		
2660			451824,57	1180753,66
	68° 59' 17"	168,23		
2661			451884,89	1180910,7
	65° 01' 55"	297,65		
2662			452010,53	1181180,53
	45° 53' 09"	87,8		
2663			452071,65	1181243,57
	304° 36' 20"	158,65		
2664			452161,75	1181112,99
	32° 31' 32"	12,14		
2665			452171,99	1181119,52
	36° 46' 54"	67,52		
2666			452226,07	1181159,95
	36° 24' 03"	89,67		
2667			452298,24	1181213,16
	36° 21' 17"	67,41		
2668			452352,53	1181253,12

Название (номер) межевого знака	Дирекционные углы (град. мин. сек.)	Длина линии(м)	X координата	Y координата
	38° 11' 12"	9,83		
2669			452360,26	1181259,2
	130° 40' 49"	14,93		
2670			452350,53	1181270,52
	71° 08' 49"	5,63		
2671			452352,35	1181275,85
	40° 04' 14"	3,04		
2672			452354,68	1181277,81
	134° 49' 19"	29,59		
2673			452333,82	1181298,8
	133° 36' 24"	5,23		
2674			452330,21	1181302,59
	134° 42' 17"	10,97		
2675			452322,49	1181310,39
	38° 07' 55"	2,54		
2676			452324,49	1181311,96
	108° 45' 13"	12,5		
2677			452320,47	1181323,8
	20° 14' 23"	1,91		
2678			452322,26	1181324,46
	112° 46' 57"	2,17		
2679			452321,42	1181326,46
	20° 28' 12"	56,1		
2680			452373,98	1181346,08
	19° 03' 49"	26,51		
2681			452399,04	1181354,74
	20° 11' 11"	26,49		
2682			452423,9	1181363,88
	295° 36' 27"	16,06		
2683			452430,84	1181349,4
	204° 37' 25"	1,06		
2684			452429,88	1181348,96
	292° 42' 37"	5,85		
2685			452432,14	1181343,56
	298° 28' 59"	11,49		
2686			452437,62	1181333,46
	258° 06' 41"	0,78		
2687			452437,46	1181332,7
	300° 20' 56"	8,47		
2688			452441,74	1181325,39
	30° 21' 44"	5,06		
2689			452446,11	1181327,95
	296° 49' 55"	8,64		
2690			452450,01	1181320,24
	39° 12' 45"	106,23		
2691			452532,32	1181387,4
	115° 27' 40"	11,14		
2692			452527,53	1181397,46
	190° 04' 14"	21,22		

Название (номер) межевого знака	Дирекционные углы (град. мин. сек.)	Длина линии(м)	X координата	Y координата
2693			452506,64	1181393,75
	118° 53' 15"	157,82		
2694			452430,4	1181531,93
	119° 55' 28"	157,6		
2695			452351,78	1181668,52
	119° 12' 21"	146,47		
2696			452280,31	1181796,37
	140° 11' 10"	43,42		
2697			452246,96	1181824,17
	123° 14' 03"	27,53		
2698			452231,87	1181847,2
	43° 48' 46"	294,55		
2699			452444,42	1182051,12
	43° 18' 56"	191		
2700			452583,39	1182182,15
	32° 16' 59"	109,12		
2701			452675,64	1182240,43
	38° 10' 10"	354,28		
2702			452954,17	1182459,37
	25° 51' 39"	319,88		
2703			453242,02	1182598,9
	13° 16' 41"	116,03		
2704			453354,95	1182625,55
	1° 02' 51"	159,19		
2705			453514,11	1182628,46
	2° 17' 54"	178,03		
2706			453692	1182635,6
	355° 49' 55"	321,94		
2707			454013,09	1182612,2
	23° 53' 33"	2,49		
2708			454015,37	1182613,21
	351° 52' 36"	60,29		
2709			454075,06	1182604,69
	355° 30' 56"	232,39		
2710			454306,74	1182586,52
	264° 28' 52"	35,98		
2711			454303,28	1182550,71
	328° 25' 57"	86,57		
2712			454377,04	1182505,39
	318° 07' 09"	51,2		
2713			454415,16	1182471,21
	294° 00' 29"	54,93		
2714			454437,51	1182421,03
	285° 05' 29"	77,05		
2715			454457,57	1182346,64
	267° 19' 44"	89,27		
2716			454453,41	1182257,47
	280° 29' 07"	36,38		
2717			454460,03	1182221,7

Название (номер) межевого знака	Дирекционные углы (град. мин. сек.)	Длина линии(м)	X координата	Y координата
	310° 19' 24"	31,31		
2718			454480,29	1182197,83
	197° 50' 31"	59,27		
2719			454423,87	1182179,67
	197° 09' 37"	247,65		
2720			454187,24	1182106,6
	215° 04' 52"	93,23		
2721			454110,95	1182053,02
	226° 38' 56"	83,56		
2722			454053,59	1181992,26
	239° 54' 55"	122,75		
2723			453992,06	1181886,05
	219° 42' 00"	16		
2724			453979,75	1181875,83
	141° 59' 10"	173,01		
2725			453843,44	1181982,38
	226° 10' 55"	570,36		
2726			453448,54	1181570,84
	295° 58' 35"	304,29		
2727			453581,82	1181297,29
	294° 24' 40"	88,05		
2728			453618,21	1181217,11
	293° 44' 47"	74,03		
2729			453648,02	1181149,35
	295° 37' 45"	121,03		
2730			453700,37	1181040,23
	295° 37' 39"	33,62		
2731			453714,91	1181009,92
	236° 16' 08"	81,49		
2732			453669,66	1180942,15
	254° 29' 26"	164,25		
2733			453625,74	1180783,88
	286° 29' 20"	52,71		
2734			453640,7	1180733,34
	249° 59' 32"	69,71		
2735			453616,85	1180667,84
	326° 14' 55"	111,36		
2736			453709,44	1180605,97
	251° 52' 43"	355,43		
2737			453598,89	1180268,17
	254° 20' 18"	741,49		
2738			453398,72	1179554,21
	249° 47' 15"	84,31		
2739			453369,59	1179475,09
	305° 31' 28"	192,25		
2740			453481,3	1179318,62
	344° 12' 53"	89,4		
2741			453567,33	1179294,3
	344° 12' 45"	375,45		

Название (номер) межевого знака	Дирекционные углы (град. мин. сек.)	Длина линии(м)	X координата	Y координата
2742			453928,62	1179192,15
	344° 12' 45"	495,39		
2743			454405,32	1179057,37
	342° 40' 39"	647,86		
2744			455023,8	1178864,47
	344° 04' 30"	502,99		
2745			455507,49	1178726,46
	343° 31' 40"	271,73		
2746			455768,07	1178649,41
	344° 25' 13"	1068,07		
2747			456796,9	1178362,55
	74° 59' 12"	601,55		
2748			456952,73	1178943,57
	52° 26' 15"	150,06		
2749			457044,21	1179062,52
	75° 04' 31"	59,91		
2750			457059,64	1179120,41
	348° 06' 09"	50,49		
2751			457109,05	1179110
	349° 14' 31"	260,84		
2752			457365,31	1179061,31
	349° 25' 11"	297,8		
2753			457658,05	1179006,63
	346° 11' 18"	258,49		
2754			457909,07	1178944,92
	347° 27' 45"	294,78		
2755			458196,82	1178880,93
	354° 59' 45"	43,34		
2756			458239,99	1178877,15
	2° 05' 10"	82,96		
2757			458322,9	1178880,17
	349° 11' 12"	89,81		
2758			458411,12	1178863,32
	339° 34' 22"	73,32		
2759			458479,83	1178837,73
	357° 46' 15"	42,42		
2760			458522,22	1178836,08
	7° 03' 30"	77,72		
2761			458599,35	1178845,63
	355° 35' 52"	122,46		
2762			458721,45	1178836,23
	334° 58' 49"	108,29		
2763			458819,58	1178790,43
	299° 25' 12"	64,11		
2764			458851,07	1178734,59
	288° 07' 38"	51,23		
2765			458867,01	1178685,9
	279° 37' 56"	61,02		
2766			458877,22	1178625,74

Название (номер) межевого знака	Дирекционные углы (град. мин. сек.)	Длина линии(м)	X координата	Y координата
	301° 08' 53"	87,93		
2767			458922,7	1178550,49
	292° 21' 32"	204,39		
2768			459000,45	1178361,47
	291° 27' 43"	224,44		
2769			459082,57	1178152,59
	359° 21' 48"	43,19		
2770			459125,76	1178152,11
	356° 13' 34"	192,95		
2771			459318,29	1178139,41
	98° 19' 09"	274,73		
2772			459278,54	1178411,25
	90° 15' 23"	212,41		
2773			459277,59	1178623,66
	348° 23' 44"	656,81		
2774			459920,97	1178491,54
	72° 18' 24"	459,99		
2775			460060,77	1178929,77
	72° 02' 21"	983,5		
2776			460364,05	1179865,34
	161° 27' 28"	388,77		
2777			459995,46	1179988,97
	73° 04' 01"	1255,26		
2778			460361,06	1181189,81
	162° 11' 23"	647,28		
2779			459744,8	1181387,79
	73° 04' 03"	1006,92		
2780			460038,06	1182351,06
	73° 04' 06"	23,38		
2781			460044,87	1182373,43
	70° 22' 17"	143,31		
2782			460093,01	1182508,41
	70° 23' 03'	5,06		
2783			460094,71	1182513,18
	70° 22' 07"	77,24		
2784			460120,66	1182585,93
	39° 10' 39"	30,25		
2785			460144,11	1182605,04
	14° 30' 12"	38,97		
2786			460181,84	1182614,8
	102° 01' 58"	47,1		
2787			460172,02	1182660,87
	1° 46' 13"	237,28		
2788			460409,19	1182668,2
	329° 31' 52"	17,87		
2789			460424,59	1182659,14
	336° 41' 31"	54,24		
2790			460474,4	1182637,68
	2° 12' 22"	45,46		

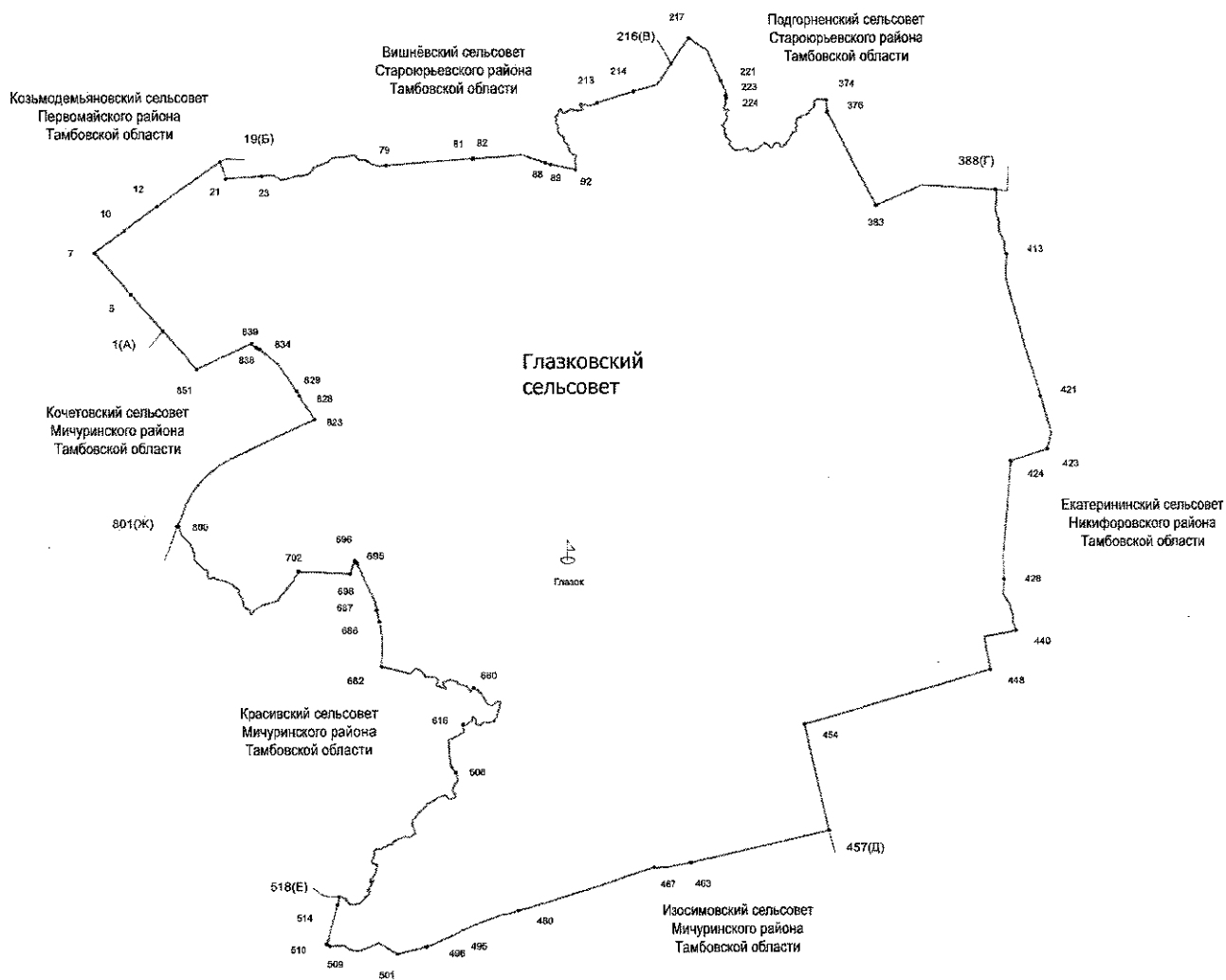
Название (номер) межевого знака	Дирекционные углы (град. мин. сек.)	Длина линии(м)	X координата	Y координата
2791			460519,83	1182639,43
	358° 30' 33"	335,54		
2792			460855,26	1182630,7
	357° 41' 37"	307,62		
2793			461162,63	1182618,32
	355° 14' 11"	0,12		
2794			461162,75	1182618,31
	359° 32' 19"	18,63		
2795			461181,38	1182618,16
	356° 04' 22"	45,85		
2796			461227,12	1182615,02
	350° 58' 29"	36,85		
2797			461263,51	1182609,24
	354° 51' 19"	35,46		
2798			461298,83	1182606,06
	357° 02' 28"	285,56		
2799			461584,01	1182591,32
	349° 28' 57"	20		
2800			461603,67	1182587,67
	347° 45' 57"	136,19		
2801			461736,77	1182558,81
	58° 42' 19"	114,93		
2802			461796,47	1182657,02
	325° 46' 09"	109,63		
2803			461887,11	1182595,35
	35° 55' 13"	18,1		
2804			461901,77	1182605,97
	327° 41' 18"	106,66		
2805			461991,91	1182548,96
	326° 48' 16"	67,47		
2806			462048,37	1182512,02
	43° 45' 05"	75,61		
2807			462102,99	1182564,31
	22° 34' 03"	70,56		
2808			462168,15	1182591,39
	90° 00' 00"	1		
1986			462168,15	1182592,39
2809			452582,04	1177477,01
	21° 58' 49"	39,84		
2810			452618,98	1177491,92
	24° 02' 56"	18,85		
2811			452636,19	1177499,6
	27° 03' 53"	26,15		
2812			452659,48	1177511,5
	30° 56' 04"	16,73		
2813			452673,83	1177520,1
	34° 47' 17"	20,7		

Название (номер) межевого знака	Дирекционные углы (град. мин. сек.)	Длина линии(м)	X координата	Y координата
2814			452690,83	1177531,91
	38° 54' 35"	22,93		
2815			452708,67	1177546,31
	42° 40' 09"	20,86		
2816			452724,01	1177560,45
	45° 24' 04"	15,15		
2817			452734,65	1177571,24
	48° 45' 49"	33,18		
2818			452756,52	1177596,19
	52° 37' 37"	26,43		
2819			452772,56	1177617,19
	56° 27' 12"	32,16		
2820			452790,33	1177643,99
	60° 15' 28"	26,39		
2821			452803,42	1177666,9
	63° 23' 07"	20,65		
2822			452812,67	1177685,36
	65° 38' 10"	13,04		
2823			452818,05	1177697,24
	67° 53' 18"	22,98		
2824			452826,7	1177718,53
	70° 25' 24"	30,95		
2825			452837,07	1177747,69
	72° 07' 32"	36,85		
2826			452848,38	1177782,76
	73° 43' 30"	483,43		
2827			452983,86	1178246,82
	147° 58' 46"	15,9		
2828			452970,38	1178255,25
	145° 53' 16"	26,73		
2829			452948,25	1178270,24
	147° 57' 27"	215,42		
2830			452765,65	1178384,53
	147° 56' 14"	224,43		
2831			452575,45	1178503,67
	148° 33' 57"	82,72		
2832			452504,87	1178546,81
	85° 54' 18"	4,34		
2833			452505,18	1178551,14
	145° 51' 04"	26,33		
2834			452483,39	1178565,92
	206° 30' 52"	5,06		
2835			452478,86	1178563,66
	144° 51' 16"	29,38		
2836			452454,84	1178580,57
	140° 05' 37"	31,3		
2837			452430,83	1178600,65
	87° 44' 46"	5,59		
2838			452431,05	1178606,24

Название (номер) межевого знака	Дирекционные углы (град. мин. сек.)	Длина линии(м)	X координата	Y координата
	139° 31' 17"	22,78		
2839			452413,72	1178621,03
	200° 37' 10"	4,23		
2840			452409,76	1178619,54
	137° 14' 16"	34,41		
2841			452384,5	1178642,9
	126° 30' 48"	21,85		
2842			452371,5	1178660,46
	117° 58' 52"	19,91		
2843			452362,16	1178678,04
	116° 01' 56"	12,99		
2844			452356,46	1178689,71
	107° 36' 21"	236,22		
2845			452285,01	1178914,87
	109° 05' 04"	20,64		
2846			452278,26	1178934,38
	134° 58' 13"	13,61		
2847			452268,64	1178944,01
	176° 00' 59"	14,39		
2848			452254,28	1178945,01
	188° 50' 45"	9,17		
2849			452245,22	1178943,6
	196° 14' 10"	16,24		
2850			452229,63	1178939,06
	294° 11' 04"	10,23		
2851			452233,82	1178929,73
	297° 14' 47"	19,18		
2852			452242,6	1178912,68
	284° 48' 10"	19,22		
2853			452247,51	1178894,1
	268° 27' 29"	22,3		
2854			452246,91	1178871,81
	274° 42' 30"	27,53		
2855			452249,17	1178844,37
	249° 08' 09"	15,89		
2856			452243,51	1178829,52
	225° 47' 19"	8,73		
2857			452237,42	1178823,26
	150° 44' 39"	8,57		
2858			452229,94	1178827,45
	57° 58' 24"	14,24		
2859			452237,49	1178839,52
	89° 18' 16"	34,59		
2860			452237,91	1178874,11
	95° 45' 43"	28,89		
2861			452235,01	1178902,85
	109° 08' 42"	6,89		
2862			452232,75	1178909,36
	104° 54' 19"	47,82		

Название (номер) межевого знака	Дирекционные углы (град. мин. сек.)	Длина линии(м)	X координата	Y координата
2863			452220,45	1178955,57
	215° 00' 04"	234,42		
2864			452028,43	1178821,11
	128° 16' 11"	155,55		
2865			451932,09	1178943,23
	247° 43' 35"	62,4		
2866			451908,44	1178885,49
	248° 30' 22"	125,98		
2867			451862,28	1178768,27
	247° 23' 23"	204,96		
2868			451783,48	1178579,06
	251° 50' 53"	85,83		
2869			451756,74	1178497,5
	248° 12' 26"	211,31		
2870			451678,29	1178301,29
	248° 19' 25"	510,45		
2871			451489,75	1177826,94
	248° 39' 34"	43,86		
2872			451473,79	1177786,09
	327° 50' 57"	672,05		
2873			452042,78	1177428,46
	189° 00' 49"	18,89		
2874			452024,12	1177425,5
	326° 45' 33"	37,51		
2875			452055,49	1177404,94
	6° 43' 08"	354,19		
2876			452407,25	1177446,38
	5° 27' 25"	58,89		
2877			452465,87	1177451,98
	12° 09' 33"	118,84		
2809			452582,04	1177477,01

**Схема границ
муниципального образования-
Глазковский сельсовет
Мичуринского района Тамбовской области**



**Описание границ
муниципального образования - Глазковский сельсовет
Мичуринского района Тамбовской области**

I. Участок границы с муниципальным образованием - Козьмодемьяновский сельсовет Первомайского района Тамбовской области (от А до Б)

Граница с муниципальным образованием - Козьмодемьяновский сельсовет Первомайского района проходит:

- от т.1(А) до т.5 по юго-западной стороне полевой дороги;
- от т.5 до т.7 по северо-восточной стороне лесополосы;
- от т.7 до т.10 по северо-западной стороне полевой дороги;
- от т.10 до т.12 по северо-западной стороне лесополосы;
- от т.12 до т.19(Б) по северо-западной стороне полевой дороги.

II. Участок границы с муниципальным образованием - Вишневский сельсовет Староюрьевского района Тамбовской области (от Б до В)

Граница с муниципальным образованием - Вишневский сельсовет Староюрьевского района проходит:

- от т.19(Б) до т.21 по меже;
- от т.21 до т.23 по южной стороне полевой дороги;
- от т.23 до т.79 по ручью;
- от т.79 до т.81 по южной стороне лесополосы;
- от т.81 до т.82 пересекая автодорогу «Каспий-Староюрьево»;
- от т.82 до т.88 по южной стороне лесополосы;
- от т.88 до т.89 по меже;
- от т.89 до т.92 по пастбищному участку до середины р. Лесной Воронеж;
- от т.92 до т.213 по середине р. Лесной Воронеж;
- от т.213 до т.214 по пастбищному участку;
- от т.214 до т.216(В) по юго-западной стороне лесополосы.

III. Участок границы с муниципальным образованием - Подгорненский сельсовет Староюрьевского района Тамбовской области (от В до Г)

Граница с муниципальным образованием - Подгорненский сельсовет Староюрьевского района проходит:

- от т.216(В) до т.217 по северо-западной стороне полевой дороги;
- от т.217 до т.221 по северо-восточной стороне полевой дороги;
- от т.221 до т.223 пересекая пруд;
- от т.223 до т.224 пересекая плотину;
- от т.224 до т.374 по ручью;
- от т.374 до т.376 по границе приусадебных земель н.п. Киселевка;
- от т.376 до т.383 по северо-восточной стороне полевой дороги;
- от т.383 до т.388(Г) по южной стороне лесополосы.

IV. Участок границы с муниципальным образованием — Екатерининский сельсовет Никифоровского района Тамбовской области (от Г до Д)

Граница с муниципальным образованием — Екатерининский сельсовет Никифоровского района проходит:

- от т.388(Г) до т.413 по пастбищному участку;
- от т.413 до т.421 по западной стороне полевой дороги;
- от т.421 до т.423 по восточной стороне лесополосы;
- от т.423 до т.424 по юго-восточной стороне лесополосы;
- от т.424 до т.428 по восточной стороне полевой дороги;
- от т.428 до т.440 по днищу балки;
- от т.440 до т.448 по меже;

- от т.448 до т.454 по юго-восточной стороне лесополосы;
- от т.454 до т.457(Д) по северо-восточной стороне лесополосы.

V. Участок границы с муниципальным образованием — Изосимовский сельсовет Мичуринского района Тамбовской области (от Д до Е)

Граница с муниципальным образованием - Изосимовский сельсовет проходит:

- от т.457(Д) до т.463 по южной стороне лесополосы;
- от т.463 до т.467 по меже;
- от т.467 до т.480 по северо-западной стороне лесополосы;
- от т.480 до т.495 по меже;
- от т.495 до т.496 пересекая автодорогу «Изосимово-Глазок-Желановка»;
- от т.496 до т.501 по пастбищному участку;
- от т.501 до т.509 по болоту;
- от т.509 до т.510 по северо-восточной стороне полевой дороги;
- от т.510 до т.514 по восточной стороне полевой дороги;
- от т.514 до т.518(Е) по сенокосному участку.

VI. Участок границы с муниципальным образованием - Красивский сельсовет Мичуринского района Тамбовской области (от Е до Ж)

Граница с муниципальным образованием - Красивский сельсовет проходит:

- от т.518(Е) до т.606 по середине р. Лесной Воронеж;
- от т.606 до т.616 по границе лесного участка;
- от т.616 до т.660 по середине р. Лесной Воронеж;
- от т.660 до т.682 по границе лесного участка;
- от т.682 до т.686 по восточной стороне лесополосы;
- от т.686 до т.687 по западной стороне лесополосы;
- от т.687 до т.695 по юго-западной стороне полевой дороги;
- от т.695 до т.696 пересекая автодорогу;
- от т.696 до т.698 по западной стороне автодороги;
- от т.698 до т.702 по северной стороне полевой дороги;
- от т.702 до т.800 по ручью;
- от т.800 до т.801(Ж) пересекая автодорогу "Каспий" - Староюрьево.

VII. Участок границы с муниципальным образованием - Кочетовский сельсовет Мичуринского района Тамбовской области (от Ж до А)

Граница с муниципальным образованием - Кочетовский сельсовет проходит:

- от т.801(Ж) до т.823 по северо-западной стороне автодороги "Каспий" — Староюрьево;
- от т.823 до т.828 по северо-восточной стороне полевой дороги;
- от т.828 до т.829 пересекая ручей;
- от т.829 до т.834 по северо-восточной стороне полевой дороги;
- от т.834 до т.838 по пастбищному участку;
- от т.838 до т.839 по северо-восточной стороне полевой дороги;
- от т.839 до т.851 по северо-западной стороне полевой дороги;
- от т.851 до т.1(А) по юго-западной стороне полевой дороги.

**Каталог координат
характерных точек границ муниципального образования -
Глазковский сельсовет Мичуринского района Тамбовской области**

Название (номер) межевого знака	Дирекционные углы (град. мин. сек.)	Длина линии(м)	X координата	Y координата
1			479179,76	1189187,12
	321° 00' 57"	43,86		
2			479213,85	1189159,53
	319° 02' 25"	508,23		
3			479597,65	1188826,37
	319° 22' 57"	389,47		
4			479893,29	1188572,82
	318° 45' 57"	96,03		
5			479965,51	1188509,52
	319° 41' 03"	367,31		
6			480245,58	1188271,87
	319° 43' 02"	818,72		
7			480870,15	1187742,52
	38° 31' 07"	10,77		
8			480878,58	1187749,23
	53° 09' 25"	372,23		
9			481101,78	1188047,12
	53° 11' 32"	409,44		
10			481347,09	1188374,94
	51° 05' 10"	147,93		
11			481440,01	1188490,04
	53° 27' 25"	734,77		
12			481877,51	1189080,36
	54° 46' 54"	173,89		
13			481977,79	1189222,42
	54° 23' 53"	345,48		
14			482178,91	1189503,32
	54° 20' 11"	182,1		
15			482285,08	1189651,27
	55° 18' 31"	337,69		
16			482477,28	1189928,93
	55° 21' 41"	226,14		
17			482605,82	1190114,99
	54° 45' 26"	388,53		
18			482830,02	1190432,31
	63° 25' 28"	24,32		
19			482840,9	1190454,06
	157° 26' 59"	8,24		
20			482833,29	1190457,22
	161° 45' 28"	374,3		
21			482477,8	1190574,39
	85° 25' 37"	116,77		
22			482487,11	1190690,79
	86° 16' 24"	664,95		
23			482530,33	1191354,33

Название (номер) межевого знака	Дирекционные углы (град. мин. сек.)	Длина линии(м)	X координата	Y координата
	82° 24' 20"	118,72		
24			482546,02	1191472,01
	87° 47' 45"	76,71		
25			482548,97	1191548,66
	101° 27' 30"	74,2		
26			482534,23	1191621,38
	119° 19' 55"	47,34		
27			482511,04	1191662,65
	111° 47' 55"	38,1		
28			482496,89	1191698,03
	117° 14' 05"	45,54		
29			482476,05	1191738,52
	137° 49' 35"	28,11		
30			482455,22	1191757,39
	101° 56' 02"	20,89		
31			482450,9	1191777,83
	81° 27' 03"	113,68		
32			482467,8	1191890,25
	76° 23' 07"	78,46		
33			482486,27	1191966,51
	68° 11' 45"	74,09		
34			482513,79	1192035,3
	80° 27' 29"	42,65		
35			482520,86	1192077,36
	74° 53' 22"	66,36		
36			482538,16	1192141,43
	95° 38' 16"	22,7		
37			482535,93	1192164,02
	98° 57' 46"	24,13		
38			482532,17	1192187,86
	73° 17' 30"	42,09		
39			482544,27	1192228,17
	88° 16' 57"	34,37		
40			482545,3	1192262,52
	98° 55' 35"	26,36		
41			482541,21	1192288,56
	60° 49' 39"	34,9		
42			482558,22	1192319,03
	76° 47' 46"	22,37		
43			482563,33	1192340,81
	69° 41' 50"	29,4		
44			482573,53	1192368,38
	62° 34' 55"	48,36		
45			482595,8	1192411,31
	32° 09' 06"	56,51		
46			482643,64	1192441,38
	27° 07' 10"	71,19		
47			482707	1192473,83
	57° 51' 37"	55,57		

Название (номер) межевого знака	Дирекционные углы (град. мин. сек.)	Длина линии(м)	X координата	Y координата
48			482736,56	1192520,88
	71° 08' 14"	149,89		
49			482785,02	1192662,72
	72° 20' 31"	129,89		
50			482824,42	1192786,49
	59° 58' 54"	24,95		
51			482836,9	1192808,09
	42° 10' 58"	33,95		
52			482862,06	1192830,89
	35° 02' 39"	36,97		
53			482892,33	1192852,12
	54° 04' 37"	19,36		
54			482903,69	1192867,8
	62° 51' 35"	29,4		
55			482917,1	1192893,96
	87° 47' 03"	88,72		
56			482920,53	1192982,61
	71° 39' 44"	35,44		
57			482931,68	1193016,25
	87° 01' 22"	54,87		
58			482934,53	1193071,05
	91° 58' 59"	60,98		
59			482932,42	1193131,99
	79° 00' 40"	64,74		
60			482944,76	1193195,54
	75° 18' 05"	107,83		
61			482972,12	1193299,84
	83° 06' 37"	45,93		
62			482977,63	1193345,44
	102° 29' 53"	20,24		
63			482973,25	1193365,2
	115° 19' 53"	16,62		
64			482966,14	1193380,22
	149° 10' 52"	45,46		
65			482927,1	1193403,51
	147° 51' 36"	40,6		
66			482892,72	1193425,11
	124° 17' 19"	11,95		
67			482885,99	1193434,98
	122° 39' 59"	25,46		
68			482872,25	1193456,41
	95° 24' 27"	16,55		
69			482870,69	1193472,89
	93° 33' 22"	19,51		
70			482869,48	1193492,36
	79° 53' 56"	55,88		
71			482879,28	1193547,37
	110° 38' 38"	43,57		
72			482863,92	1193588,14

Название (номер) межевого знака	Дирекционные углы (град. мин. сек.)	Длина линии(м)	X координата	Y координата
	133° 22' 22"	61,51		
73			482821,68	1193632,85
	117° 46' 52"	66,38		
74			482790,74	1193691,58
	111° 20' 42"	71,32		
75			482764,78	1193758,01
	113° 29' 43"	66,72		
76			482738,18	1193819,2
	168° 46' 13"	5,6		
77			482732,69	1193820,29
	80° 38' 41"	12,3		
78			482734,69	1193832,43
	84° 37' 11"	155,38		
79			482749,26	1193987,13
	85° 23' 44"	1789,2		
80			482892,89	1195770,56
	91° 21' 36"	60,67		
81			482891,45	1195831,21
	85° 55' 53"	21,7		
82			482892,99	1195852,86
	81° 50' 59"	8,04		
83			482894,13	1195860,82
	83° 10' 39"	29,38		
84			482897,62	1195889,99
	79° 19' 15"	53,8		
85			482907,59	1195942,86
	86° 19' 33"	510,59		
86			482940,31	1196452,4
	85° 51' 21"	430,9		
87			482971,45	1196882,17
	108° 42' 53"	521,36		
88			482804,17	1197375,96
	107° 04' 01"	129,95		
89			482766,03	1197500,19
	101° 58' 13"	441,84		
90			482674,39	1197932,42
	92° 15' 16"	48,05		
91			482672,5	1197980,43
	116° 46' 50"	45,16		
92			482652,15	1198020,75
	11° 18' 26"	40,09		
93			482691,46	1198028,61
	4° 09' 31"	54,19		
94			482745,51	1198032,54
	344° 45' 00"	78,43		
95			482821,18	1198011,91
	5° 42' 33"	39,51		
96			482860,49	1198015,84
	18° 25' 24"	31,07		

Название (номер) межевого знака	Дирекционные углы (град. мин. сек.)	Длина линии(м)	X координата	Y координата
97			482889,97	1198025,66
	28° 37' 31"	24,63		
98			482911,59	1198037,46
	357° 35' 45"	23,6		
99			482935,17	1198036,47
	338° 38' 44"	24,28		
100			482957,78	1198027,63
	307° 51' 25"	22,41		
101			482971,53	1198009,94
	284° 07' 29"	33,03		
102			482979,59	1197977,91
	309° 38' 29"	17,87		
103			482990,99	1197964,15
	329° 48' 22"	25,01		
104			483012,61	1197951,57
	313° 58' 20"	31,14		
105			483034,23	1197929,16
	309° 00' 38"	29,34		
106			483052,7	1197906,36
	332° 48' 23"	47,29		
107			483094,76	1197884,75
	353° 01' 57"	16,24		
108			483110,88	1197882,78
	0° 04' 49"	21,43		
109			483132,31	1197882,81
	359° 42' 05"	32,61		
110			483164,92	1197882,64
	335° 28' 24"	20,62		
111			483183,68	1197874,08
	304° 53' 46"	19,11		
112			483194,61	1197858,41
	325° 52' 56"	31,2		
113			483220,44	1197840,91
	311° 17' 29"	35,31		
114			483243,74	1197814,38
	325° 33' 18"	28,84		
115			483267,52	1197798,07
	334° 06' 18"	15,3		
116			483281,28	1197791,39
	353° 06' 56"	18,02		
117			483299,17	1197789,23
	4° 18' 37"	20,89		
118			483320	1197790,8
	352° 09' 31"	11,51		
119			483331,4	1197789,23
	343° 08' 34"	13,55		
120			483344,37	1197785,3
	332° 54' 22"	19,87		
121			483362,06	1197776,25

Название (номер) межевого знака	Дирекционные углы (град. мин. сек.)	Длина линии(м)	X координата	Y координата
	322° 26' 13"	19,34		
122			483377,39	1197764,46
	289° 26' 57"	14,12		
123			483382,09	1197751,15
	286° 02' 17"	17,84		
124			483387,02	1197734
	285° 55' 55"	17,6		
125			483391,85	1197717,08
	329° 37' 15"	8,07		
126			483398,81	1197713
	341° 00' 32"	9,77		
127			483408,05	1197709,82
	330° 57' 16"	24,28		
128			483429,28	1197698,03
	320° 29' 02"	49,43		
129			483467,41	1197666,58
	331° 29' 30"	20,57		
130			483485,49	1197656,76
	357° 29' 53"	18,1		
131			483503,57	1197655,97
	15° 10' 32"	24,03		
132			483526,76	1197662,26
	11° 56' 07"	22,82		
133			483549,09	1197666,98
	1° 01' 47"	21,7		
134			483570,79	1197667,37
	346° 33' 43"	18,59		
135			483588,87	1197663,05
	332° 57' 39"	21,62		
136			483608,13	1197653,22
	325° 12' 15"	56,48		
137			483654,51	1197620,99
	337° 56' 30"	17,81		
138			483671,02	1197614,3
	345° 58' 20"	16,21		
139			483686,75	1197610,37
	1° 15' 15"	18,27		
140			483705,02	1197610,77
	41° 06' 16"	18,53		
141			483718,98	1197622,95
	26° 34' 42"	19,33		
142			483736,27	1197631,6
	10° 57' 25"	12,42		
143			483748,46	1197633,96
	345° 55' 46"	8,1		
144			483756,32	1197631,99
	312° 28' 20"	37,84		
145			483781,87	1197604,08
	353° 05' 53"	13,06		

Название (номер) межевого знака	Дирекционные углы (град. мин. сек.)	Длина линии(м)	X координата	Y координата
146			483794,84	1197602,51
	25° 43' 27"	18,89		
147			483811,86	1197610,71
	70° 20' 13"	29,36		
148			483821,74	1197638,36
	88° 11' 24"	13,3		
149			483822,16	1197651,65
	31° 09' 46"	9,87		
150			483830,61	1197656,76
	12° 57' 47"	66,56		
151			483895,47	1197671,69
	18° 37' 20"	40,65		
152			483933,99	1197684,67
	28° 57' 15"	16,63		
153			483948,54	1197692,72
	48° 50' 00"	16,71		
154			483959,54	1197705,3
	72° 54' 24"	13,37		
155			483963,47	1197718,08
	98° 04' 18"	8,33		
156			483962,3	1197726,33
	120° 57' 50"	10,38		
157			483956,96	1197735,23
	178° 30' 20"	45,63		
158			483911,35	1197736,42
	152° 12' 11"	10,4		
159			483902,15	1197741,27
	124° 28' 53"	15,26		
160			483893,51	1197753,85
	111° 32' 59"	16,06		
161			483887,61	1197768,79
	130° 08' 35"	29,56		
162			483868,55	1197791,39
	99° 56' 31"	12,57		
163			483866,38	1197803,77
	81° 31' 48"	10,73		
164			483867,96	1197814,38
	51° 22' 11"	15,11		
165			483877,39	1197826,18
	44° 27' 54"	30,29		
166			483899,01	1197847,4
	53° 23' 51"	17,14		
167			483909,23	1197861,16
	69° 13' 26"	24,39		
168			483917,88	1197883,96
	63° 26' 06"	11,43		
169			483922,99	1197894,18
	48° 09' 52"	17,68		
170			483934,78	1197907,35

Название (номер) межевого знака	Дирекционные углы (град. мин. сек.)	Длина линии(м)	X координата	Y координата
	67° 36' 00"	31,46		
171			483946,77	1197936,44
	81° 12' 07"	19,29		
172			483949,72	1197955,5
	101° 54' 22"	15,27		
173			483946,57	1197970,44
	119° 21' 53"	36,08		
174			483928,88	1198001,88
	101° 37' 47"	12,65		
175			483926,33	1198014,27
	83° 26' 13"	32,63		
176			483930,06	1198046,69
	95° 40' 00"	55,7		
177			483924,56	1198102,12
	79° 37' 29"	28,37		
178			483929,67	1198130,03
	67° 42' 36"	25,92		
179			483939,5	1198154,01
	87° 40' 51"	19,28		
180			483940,28	1198173,27
	64° 57' 04"	13,01		
181			483945,79	1198185,06
	48° 41' 11"	13,09		
182			483954,43	1198194,89
	13° 35' 57"	13,35		
183			483967,41	1198198,03
	351° 43' 54"	12,31		
184			483979,59	1198196,26
	328° 30' 13"	10,14		
185			483988,24	1198190,96
	302° 24' 20"	41,44		
186			484010,45	1198155,97
	312° 06' 30"	19,34		
187			484023,42	1198141,62
	336° 09' 10"	13,11		
188			484035,41	1198136,32
	353° 00' 51"	19,4		
189			484054,67	1198133,96
	13° 06' 09"	14,73		
190			484069,02	1198137,3
	35° 41' 20"	17,18		
191			484082,97	1198147,32
	83° 39' 35"	10,69		
192			484084,15	1198157,94
	109° 31' 43"	12,92		
193			484079,83	1198170,12
	138° 22' 54"	9,47		
194			484072,75	1198176,41
	155° 44' 14"	30,61		

Название (номер) межевого знака	Дирекционные углы (град. мин. сек.)	Длина линии(м)	X координата	Y координата
195			484044,84	1198188,99
	140° 09' 17"	9,21		
196			484037,77	1198194,89
	101° 20' 37"	10,02		
197			484035,8	1198204,71
	73° 35' 31"	6,97		
198			484037,77	1198211,4
	38° 29' 37"	22,09		
199			484055,06	1198225,15
	62° 31' 58"	11,08		
200			484060,17	1198234,98
	85° 57' 55"	11,23		
201			484060,96	1198246,18
	108° 25' 13"	12,44		
202			484057,03	1198257,98
	123° 55' 57"	28,18		
203			484041,3	1198281,36
	118° 52' 07"	26,04		
204			484028,73	1198304,16
	107° 31' 58"	7,83		
205			484026,37	1198311,63
	93° 17' 09"	13,78		
206			484025,58	1198325,39
	77° 26' 59"	14,5		
207			484028,73	1198339,54
	58° 13' 20"	32,83		
208			484046,02	1198367,45
	82° 19' 08"	49,98		
209			484052,7	1198416,98
	74° 50' 37"	34,61		
210			484061,75	1198450,39
	56° 19' 51"	22,67		
211			484074,32	1198469,26
	26° 04' 01"	20,57		
212			484092,8	1198478,3
	78° 20' 58"	19,46		
213			484096,73	1198497,36
	73° 01' 13"	807,62		
214			484332,58	1199269,77
	74° 12' 06"	526,98		
215			484476,05	1199776,84
	34° 29' 19"	559,69		
216			484937,37	1200093,76
	35° 37' 06"	677,17		
217			485487,85	1200488,13
	123° 41' 24"	188,5		
218			485383,29	1200644,97
	123° 03' 29"	286,09		
219			485227,23	1200884,75

Название (номер) межевого знака	Дирекционные углы (град. мин. сек.)	Длина линии(м)	X координата	Y координата
	156° 15' 53"	413,08		
220			484849,09	1201051,02
	155° 40' 09"	313,42		
221			484563,51	1201180,15
	156° 24' 56"	245,11		
222			484338,87	1201278,22
	171° 44' 30"	98,51		
223			484241,38	1201292,37
	171° 16' 46"	54,48		
224			484187,53	1201300,63
	208° 36' 54"	49,26		
225			484144,29	1201277,04
	180° 41' 06"	32,62		
226			484111,67	1201276,65
	158° 23' 10"	44,82		
227			484070	1201293,16
	189° 38' 42"	21,13		
228			484049,17	1201289,62
	209° 38' 52"	55,63		
229			484000,82	1201262,1
	192° 42' 01"	28,61		
230			483972,91	1201255,81
	179° 01' 43"	23,59		
231			483949,32	1201256,21
	157° 41' 29"	16,57		
232			483933,99	1201262,5
	109° 25' 57"	21,25		
233			483926,92	1201282,54
	85° 24' 10"	34,31		
234			483929,67	1201316,74
	69° 26' 02"	20,15		
235			483936,75	1201335,61
	90° 00' 00"	10,61		
236			483936,75	1201346,22
	159° 26' 38"	10,08		
237			483927,31	1201349,76
	197° 46' 50"	21,87		
238			483906,48	1201343,08
	222° 54' 26"	30,6		
239			483884,07	1201322,25
	225° 00' 00"	32,24		
240			483861,27	1201299,45
	186° 54' 59"	39,2		
241			483822,36	1201294,73
	160° 42' 59"	16,65		
242			483806,64	1201300,23
	135° 59' 32"	32,26		
243			483783,44	1201322,64
	165° 39' 40"	17,44		

Название (номер) межевого знака	Дирекционные углы (град. мин. сек.)	Длина линии(м)	X координата	Y координата
244			483766,54	1201326,96
	183° 48' 58"	17,73		
245			483748,85	1201325,78
	203° 57' 36"	23,22		
246			483727,63	1201316,35
	211° 27' 35"	22,59		
247			483708,36	1201304,56
	227° 33' 08"	31,44		
248			483687,14	1201281,36
	216° 14' 06"	14,62		
249			483675,35	1201272,72
	194° 19' 40"	19,07		
250			483656,87	1201268
	222° 41' 52"	13,91		
251			483646,65	1201258,57
	248° 12' 31"	10,59		
252			483642,72	1201248,74
	186° 29' 47"	17,41		
253			483625,42	1201246,77
	221° 00' 21"	35,94		
254			483598,3	1201223,19
	226° 38' 42"	19,46		
255			483584,94	1201209,04
	181° 37' 09"	14,16		
256			483570,79	1201208,64
	153° 25' 08"	15,82		
257			483556,64	1201215,72
	125° 24' 46"	40,04		
258			483533,44	1201248,35
	142° 26' 13"	12,89		
259			483523,22	1201256,21
	176° 22' 18"	24,81		
260			483498,46	1201257,78
	202° 01' 42"	17,81		
261			483481,95	1201251,1
	183° 17' 09"	13,78		
262			483468,19	1201250,31
	150° 35' 04"	24,82		
263			483446,57	1201262,5
	187° 23' 51"	30,52		
264			483416,3	1201258,57
	151° 55' 12"	13,36		
265			483404,51	1201264,86
	107° 04' 45"	16,04		
266			483399,8	1201280,19
	123° 12' 31"	12,21		
267			483393,11	1201290,41
	167° 56' 27"	11,25		
268			483382,11	1201292,76

Название (номер) межевого знака	Дирекционные углы (град. мин. сек.)	Длина линии(м)	X координата	Y координата
	191° 39' 13"	36,93		
269			483345,94	1201285,3
	146° 01' 17"	20,38		
270			483329,04	1201296,69
	129° 47' 46"	15,36		
271			483319,21	1201308,49
	120° 31' 39"	71,19		
272			483283,05	1201369,81
	145° 27' 06"	21,48		
273			483265,36	1201381,99
	173° 37' 43"	14,24		
274			483251,21	1201383,57
	196° 54' 43"	61,64		
275			483192,24	1201365,64
	156° 11' 54"	45,92		
276			483150,23	1201384,17
	134° 15' 36"	44,89		
277			483118,9	1201416,32
	160° 33' 12"	33,13		
278			483087,66	1201427,35
	116° 18' 11"	46,94		
279			483066,86	1201469,43
	126° 29' 52"	40,03		
280			483043,05	1201501,61
	89° 03' 11"	18,15		
281			483043,35	1201519,76
	47° 00' 34"	13,71		
282			483052,7	1201529,79
	71° 33' 10"	14,92		
283			483057,42	1201543,94
	99° 12' 58"	29,47		
284			483052,7	1201573,03
	85° 48' 45"	48,48		
285			483056,24	1201621,38
	62° 37' 19"	62,41		
286			483084,94	1201676,8
	74° 13' 35"	18,8		
287			483090,05	1201694,89
	90° 51' 26"	26,73		
288			483089,65	1201721,62
	71° 09' 49"	36,55		
289			483101,45	1201756,21
	115° 57' 47"	16,17		
290			483094,37	1201770,75
	181° 37' 25"	13,77		
291			483080,61	1201770,36
	210° 59' 53"	11,46		
292			483070,79	1201764,46
	168° 41' 24"	12,03		

Название (номер) межевого знака	Дирекционные углы (град. мин. сек.)	Длина линии(м)	X координата	Y координата
293			483058,99	1201766,82
	135° 38' 19"	24,74		
294			483041,3	1201784,12
	118° 57' 25"	21,11		
295			483031,08	1201802,59
	96° 41' 06"	20,19		
296			483028,73	1201822,64
	82° 46' 38"	84,39		
297			483039,34	1201906,36
	48° 27' 18"	23,11		
298			483054,67	1201923,66
	62° 18' 33"	17,75		
299			483062,92	1201939,38
	87° 15' 38"	16,53		
300			483063,71	1201955,89
	52° 03' 30"	63,3		
301			483102,63	1202005,81
	33° 01' 44"	37,5		
302			483134,07	1202026,25
	38° 29' 52"	22,1		
303			483151,37	1202040,01
	57° 37' 32"	19,09		
304			483161,59	1202056,13
	83° 27' 29"	24,14		
305			483164,34	1202080,11
	52° 07' 35"	35,85		
306			483186,35	1202108,41
	63° 56' 33"	19,69		
307			483195	1202126,1
	91° 12' 35"	18,47		
308			483194,61	1202144,57
	105° 45' 19"	31,86		
309			483185,96	1202175,23
	126° 31' 38"	52,84		
310			483154,51	1202217,69
	142° 40' 13"	58,33		
311			483108,13	1202253,06
	114° 17' 04"	13,37		
312			483102,63	1202265,25
	93° 50' 00"	23,63		
313			483101,05	1202288,83
	49° 40' 26"	27,34		
314			483118,74	1202309,67
	21° 30' 26"	57,88		
315			483172,59	1202330,89
	47° 41' 07"	35,62		
316			483196,57	1202357,23
	71° 08' 22"	34,06		
317			483207,58	1202389,46

Название (номер) межевого знака	Дирекционные углы (град. мин. сек.)	Длина линии(м)	X координата	Y координата
	96° 55' 16"	26,14		
318			483204,43	1202415,41
	126° 36' 33"	51,41		
319			483173,77	1202456,68
	146° 49' 50"	24,42		
320			483153,33	1202470,04
	171° 40' 28"	19,06		
321			483134,47	1202472,8
	154° 05' 04"	16,18		
322			483119,92	1202479,87
	112° 06' 25"	13,58		
323			483114,81	1202492,45
	93° 44' 03"	18,12		
324			483113,63	1202510,53
	67° 53' 35"	13,58		
325			483118,74	1202523,11
	40° 15' 40"	57,17		
326			483162,37	1202560,06
	64° 38' 11"	33,06		
327			483176,53	1202589,93
	27° 22' 21"	50,46		
328			483221,34	1202613,13
	43° 59' 24"	31,69		
329			483244,14	1202635,14
	38° 02' 52"	45,92		
330			483280,3	1202663,44
	27° 19' 22"	53,09		
331			483327,47	1202687,81
	23° 10' 21"	109,89		
332			483428,49	1202731,05
	57° 30' 32"	15,38		
333			483436,75	1202744,02
	88° 16' 40"	12,98		
334			483437,14	1202756,99
	115° 16' 17"	15,65		
335			483430,46	1202771,14
	83° 54' 30"	22,15		
336			483432,81	1202793,16
	59° 00' 20"	16,04		
337			483441,07	1202806,91
	26° 35' 39"	17,58		
338			483456,79	1202814,78
	6° 26' 18"	24,52		
339			483481,16	1202817,53
	349° 12' 54"	33,61		
340			483514,18	1202811,24
	8° 24' 48"	21,46		
341			483535,41	1202814,38
	30° 28' 41"	23,26		

Название (номер) межевого знака	Дирекционные углы (град. мин. сек.)	Длина линии(м)	X координата	Y координата
342			483555,46	1202826,18
	17° 01' 12"	25,49		
343			483579,83	1202833,64
	353° 29' 10"	13,84		
344			483593,58	1202832,07
	345° 50' 51"	46,63		
345			483638,79	1202820,67
	2° 40' 35"	33,84		
346			483672,59	1202822,25
	24° 54' 13"	36,41		
347			483705,61	1202837,58
	2° 55' 53"	30,7		
348			483736,27	1202839,15
	45° 40' 08"	23,63		
349			483752,78	1202856,05
	69° 37' 36"	14,68		
350			483757,89	1202869,81
	94° 48' 25"	37,47		
351			483754,75	1202907,15
	68° 25' 58"	18,17		
352			483761,43	1202924,05
	19° 48' 52"	20,89		
353			483781,08	1202931,13
	36° 21' 48"	18,55		
354			483796,02	1202942,13
	62° 55' 55"	19,87		
355			483805,06	1202959,82
	78° 41' 07"	24,06		
356			483809,78	1202983,41
	90° 44' 17"	61,33		
357			483808,99	1203044,73
	59° 22' 43"	22,38		
358			483820,39	1203063,99
	43° 38' 45"	35,31		
359			483845,94	1203088,36
	17° 57' 06"	48,73		
360			483892,3	1203103,38
	12° 15' 36"	20,58		
361			483912,41	1203107,75
	60° 21' 13"	17,31		
362			483920,97	1203122,79
	91° 06' 22"	17,61		
363			483920,63	1203140,4
	49° 51' 52"	26,68		
364			483937,83	1203160,8
	19° 56' 20"	26,51		
365			483962,75	1203169,84
	53° 10' 21"	37,95		
366			483985,5	1203200,22

Название (номер) межевого знака	Дирекционные углы (град. мин. сек.)	Длина линии(м)	X координата	Y координата
	22° 44' 14"	46,16		
367			484028,07	1203218,06
	4° 38' 21"	24,48		
368			484052,47	1203220,04
	351° 54' 10"	54,31		
369			484106,24	1203212,39
	53° 27' 52"	70,62		
370			484148,28	1203269,13
	87° 16' 48"	56,68		
371			484150,97	1203325,75
	139° 52' 24"	12,57		
372			484141,36	1203333,85
	80° 43' 23"	45,72		
373			484148,73	1203378,97
	99° 24' 05"	94,46		
374			484133,3	1203472,16
	158° 14' 01"	21,22		
375			484113,59	1203480,03
	175° 23' 30"	233,25		
376			483881,09	1203498,77
	152° 45' 01"	203,94		
377			483699,78	1203592,15
	61° 30' 39"	4,53		
378			483701,94	1203596,13
	153° 24' 02"	104,03		
379			483608,92	1203642,71
	153° 18' 19"	581,43		
380			483089,46	1203903,91
	152° 54' 43"	811,52		
381			482366,96	1204273,44
	152° 33' 16"	509,91		
382			481914,44	1204508,46
	152° 14' 40"	70,39		
383			481852,15	1204541,24
	66° 43' 11"	925,84		
384			482218,07	1205391,7
	64° 31' 15"	159,28		
385			482286,59	1205535,49
	94° 17' 09"	881		
386			482220,75	1206414,03
	94° 15' 59"	422,75		
387			482189,3	1206835,61
	93° 44' 50"	303,72		
388			482169,45	1207138,68
	147° 25' 18"	49,18		
389			482128,01	1207165,16
	193° 37' 52"	59,32		
390			482070,36	1207151,18
	171° 51' 45"	43,24		

Название (номер) межевого знака	Дирекционные углы (град. мин. сек.)	Длина линии(м)	X координата	Y координата
391			482027,56	1207157,3
	193° 08' 35"	26,92		
392			482001,35	1207151,18
	168° 11' 45"	59,78		
393			481942,83	1207163,41
	211° 10' 44"	38,81		
394			481909,63	1207143,32
	181° 13' 32"	87,9		
395			481821,75	1207141,44
	184° 41' 34"	73,1		
396			481748,9	1207135,46
	173° 25' 08"	45,72		
397			481703,48	1207140,7
	170° 02' 58"	101,1		
398			481603,9	1207158,17
	158° 20' 24"	63,91		
399			481544,5	1207181,76
	161° 34' 24"	44,2		
400			481502,57	1207195,73
	174° 56' 57"	59,63		
401			481443,17	1207200,98
	180° 00' 00"	74,25		
402			481368,92	1207200,98
	176° 57' 02"	65,6		
403			481303,41	1207204,47
	169° 37' 13"	63,05		
404			481241,39	1207215,83
	160° 10' 24"	56,64		
405			481188,11	1207235,04
	144° 56' 27"	60,83		
406			481138,32	1207269,98
	162° 07' 20"	56,91		
407			481084,16	1207287,45
	155° 22' 27"	46,13		
408			481042,23	1207306,67
	161° 33' 54"	46,96		
409			480997,68	1207321,52
	180° 57' 23"	104,83		
410			480892,86	1207319,77
	181° 35' 04"	31,46		
411			480861,41	1207318,9
	158° 25' 40"	40,39		
412			480823,85	1207333,75
	154° 44' 47"	51,19		
413			480777,55	1207355,59
	178° 28' 43"	65,53		
414			480712,04	1207357,33
	184° 02' 50"	383,56		
415			480329,44	1207330,26

Название (номер) межевого знака	Дирекционные углы (град. мин. сек.)	Длина линии(м)	X координата	Y координата
	172° 11' 38"	109,33		
416			480221,12	1207345,11
	164° 12' 06"	502,84		
417			479737,27	1207482,01
	164° 29' 18"	600,93		
418			479158,23	1207642,72
	165° 39' 21"	337,24		
419			478831,5	1207726,27
	162° 49' 24"	590,38		
420			478267,45	1207900,62
	163° 46' 38"	590,78		
421			477700,19	1208065,67
	164° 08' 44"	843,06		
422			476889,2	1208295,99
	195° 37' 18"	356,5		
423			476545,87	1208199,99
	252° 02' 53"	822,53		
424			476292,35	1207417,5
	184° 49' 08"	875,28		
425			475420,16	1207343,97
	184° 56' 04"	1051,58		
426			474372,48	1207253,52
	185° 52' 23"	121,38		
427			474251,74	1207241,1
	178° 49' 53"	535,48		
428			473716,37	1207252,02
	178° 49' 30"	75,6		
429			473640,79	1207253,57
	183° 17' 15"	248,49		
430			473392,71	1207239,32
	147° 14' 39"	214,69		
431			473212,16	1207355,48
	154° 42' 11"	66,28		
432			473152,24	1207383,8
	165° 46' 17"	33,93		
433			473119,35	1207392,14
	182° 50' 29"	21,79		
434			473097,59	1207391,06
	160° 12' 17"	82,59		
435			473019,88	1207419,03
	145° 53' 49"	24,24		
436			472999,81	1207432,62
	169° 22' 12"	63,97		
437			472936,94	1207444,42
	182° 40' 03"	141,81		
438			472795,28	1207437,82
	157° 06' 06"	154,13		
439			472653,3	1207497,79
	162° 54' 31"	41		

Название (номер) межевого знака	Дирекционные углы (град. мин. сек.)	Длина линии(м)	X координата	Y координата
440			472614,11	1207509,84
	258° 26' 44"	105,69		
441			472592,94	1207406,29
	258° 26' 32"	233,48		
442			472546,16	1207177,54
	258° 35' 57"	19,78		
443			472542,25	1207158,15
	258° 57' 28"	139,72		
444			472515,49	1207021,02
	269° 22' 45"	29,53		
445			472515,17	1206991,49
	257° 20' 22"	165,48		
446			472478,9	1206830,03
	170° 47' 04"	202,37		
447			472279,14	1206862,44
	170° 37' 48"	519,32		
448			471766,75	1206946,99
	253° 30' 23"	1099,79		
449			471454,51	1205892,45
	253° 48' 42"	555,21		
450			471299,72	1205359,25
	253° 59' 47"	661,56		
451			471117,33	1204723,33
	253° 54' 08"	891,53		
452			470870,13	1203866,76
	253° 44' 33"	552,3		
453			470715,51	1203336,54
	254° 20' 18"	436,18		
454			470597,76	1202916,55
	167° 41' 24"	773,54		
455			469842	1203081,47
	167° 19' 21"	950,5		
456			468914,67	1203290,07
	166° 20' 27"	633,68		
457			468298,91	1203439,71
	256° 20' 41"	554,56		
458			468167,99	1202900,83
	257° 31' 09"	489,47		
459			468062,21	1202422,93
	257° 22' 46"	537,72		
460			467944,72	1201898,2
	257° 45' 32"	491,07		
461			467840,6	1201418,29
	257° 06' 59"	782,21		
462			467666,19	1200655,77
	257° 16' 36"	233,92		
463			467614,67	1200427,59
	258° 56' 06"	547,51		
464			467509,59	1199890,26

Название (номер) межевого знака	Дирекционные углы (град. мин. сек.)	Длина линии(м)	X координата	Y координата
	270° 00' 33"	126,18		
465			467509,61	1199764,08
	265° 47' 32"	154,83		
466			467498,25	1199609,67
	342° 54' 14"	12,99		
467			467510,67	1199605,85
	252° 55' 47"	201,67		
468			467451,47	1199413,06
	246° 53' 59"	34,41		
469			467437,97	1199381,41
	251° 43' 42"	351,9		
470			467327,64	1199047,25
	251° 52' 59"	3,99		
471			467326,4	1199043,46
	251° 26' 18"	334,31		
472			467219,98	1198726,54
	251° 20' 08"	455,43		
473			467074,23	1198295,06
	252° 05' 53"	464,98		
474			466931,3	1197852,59
	253° 22' 50"	221		
475			466868,09	1197640,82
	250° 11' 49"	25,83		
476			466859,34	1197616,52
	252° 23' 34"	253,53		
477			466782,65	1197374,87
	253° 51' 47"	311,66		
478			466696,03	1197075,49
	252° 49' 50"	81,33		
479			466672,02	1196997,78
	256° 04' 06"	300,33		
480			466599,71	1196706,28
	165° 38' 22"	15		
481			466585,18	1196710
	254° 39' 43"	340,55		
482			466495,1	1196381,58
	314° 31' 07"	12,62		
483			466503,95	1196372,58
	251° 22' 28"	66,53		
484			466482,7	1196309,53
	251° 47' 04"	94,95		
485			466453,02	1196219,34
	250° 22' 42"	169,95		
486			466395,95	1196059,26
	248° 05' 35"	139,21		
487			466344,01	1195930,1
	248° 47' 55"	212,94		
488			466267	1195731,57
	244° 38' 00"	228,57		

Название (номер) межевого знака	Дирекционные углы (град. мин. сек.)	Длина линии(м)	X координата	Y координата
489			466169,08	1195525,04
	242° 29' 48"	139,56		
490			466104,63	1195401,25
	243° 53' 07"	132,54		
491			466046,29	1195282,24
	245° 42' 47"	150,98		
492			465984,19	1195144,62
	245° 06' 00"	71,87		
493			465953,93	1195079,43
	245° 06' 15"	184,69		
494			465876,18	1194911,9
	251° 48' 44"	152,53		
495			465828,57	1194766,99
	244° 09' 06"	29,68		
496			465815,63	1194740,28
	256° 53' 30"	15,12		
497			465812,2	1194725,55
	256° 53' 36"	188,79		
498			465769,39	1194541,68
	255° 44' 57"	315,27		
499			465691,78	1194236,11
	253° 18' 21"	84,84		
500			465667,41	1194154,85
	253° 52' 11"	17,46		
501			465662,56	1194138,08
	299° 59' 31"	366,29		
502			465845,66	1193820,84
	299° 59' 33"	110,18		
503			465900,74	1193725,41
	246° 29' 17"	382,54		
504			465748,13	1193374,63
	262° 11' 12"	75,47		
505			465737,87	1193299,86
	282° 36' 04"	162,68		
506			465773,36	1193141,1
	296° 44' 13"	70,04		
507			465804,87	1193078,55
	317° 19' 41"	70,67		
508			465856,83	1193030,65
	268° 20' 08"	308,48		
509			465847,87	1192722,3
	302° 16' 05"	73,31		
510			465887,01	1192660,31
	23° 57' 30"	54,28		
511			465936,61	1192682,35
	13° 38' 48"	243,33		
512			466173,07	1192739,76
	14° 28' 15"	416,31		
513			466576,17	1192843,79

Название (номер) межевого знака	Дирекционные углы (град. мин. сек.)	Длина линии(м)	X координата	Y координата
	15° 52' 36"	165,15		
514			466735,02	1192888,97
	15° 47' 43"	5,77		
515			466740,57	1192890,54
	15° 52' 00"	104,87		
516			466841,44	1192919,21
	289° 59' 50"	3,48		
517			466842,63	1192915,94
	15° 01' 20"	66,24		
518			466906,61	1192933,11
	83° 34' 23"	59,05		
519			466913,22	1192991,79
	138° 13' 01"	42,97		
520			466881,18	1193020,42
	116° 12' 19"	47,74		
521			466860,1	1193063,25
	142° 16' 08"	140,89		
522			466748,67	1193149,47
	108° 23' 01"	52,83		
523			466732,01	1193199,6
	87° 04' 44"	66,72		
524			466735,41	1193266,23
	74° 30' 48"	88,35		
525			466759	1193351,37
	47° 56' 14"	64,17		
526			466801,99	1193399,01
	35° 47' 24"	129,58		
527			466907,1	1193474,79
	55° 29' 11"	86,45		
528			466956,08	1193546,02
	15° 20' 04"	47,53		
529			467001,92	1193558,59
	352° 03' 21"	39,22		
530			467040,76	1193553,17
	304° 31' 34"	13,5		
531			467048,41	1193542,05
	239° 10' 44"	22,72		
532			467036,77	1193522,54
	315° 24' 36"	10,87		
533			467044,51	1193514,91
	38° 06' 21"	30,04		
534			467068,15	1193533,45
	45° 19' 19"	56,63		
535			467107,97	1193573,72
	21° 55' 21"	108,13		
536			467208,28	1193614,09
	30° 50' 23"	44,34		
537			467246,35	1193636,82
	300° 25' 47"	8,1		

Название (номер) межевого знака	Дирекционные углы (град. мин. сек.)	Длина линии(м)	X координата	Y координата
538			467250,45	1193629,84
	239° 05' 23"	62,57		
539			467218,31	1193576,16
	324° 57' 21"	18,9		
540			467233,78	1193565,31
	25° 25' 39"	45,28		
541			467274,67	1193584,75
	49° 39' 43"	46,28		
542			467304,63	1193620,03
	16° 53' 44"	60,15		
543			467362,18	1193637,51
	37° 09' 25"	71,04		
544			467418,8	1193680,42
	6° 32' 36"	92,49		
545			467510,69	1193690,96
	21° 55' 00"	62,8		
546			467568,95	1193714,4
	342° 01' 46"	29,66		
547			467597,16	1193705,25
	276° 40' 12"	79,03		
548			467606,34	1193626,75
	326° 48' 03"	32,05		
549			467633,16	1193609,2
	4° 59' 54"	60,6		
550			467693,53	1193614,48
	21° 45' 39"	65,73		
551			467754,58	1193638,85
	31° 17' 24"	37,35		
552			467786,5	1193658,25
	343° 14' 39"	36,91		
553			467821,84	1193647,61
	22° 58' 40"	16,01		
554			467836,58	1193653,86
	358° 04' 05"	44,5		
555			467881,05	1193652,36
	50° 36' 21"	16,94		
556			467891,8	1193665,45
	29° 16' 22"	34,93		
557			467922,27	1193682,53
	86° 47' 20"	109,43		
558			467928,4	1193791,79
	69° 07' 45"	32,59		
559			467940,01	1193822,24
	42° 28' 02"	40		
560			467969,52	1193849,25
	88° 42' 54"	45,04		
561			467970,53	1193894,28
	52° 23' 55"	80,83		
562			468019,85	1193958,32

Название (номер) межевого знака	Дирекционные углы (град. мин. сек.)	Длина линии(м)	X координата	Y координата
	89° 22' 41"	61,71		
563			468020,52	1194020,03
	54° 52' 29"	23,58		
564			468034,09	1194039,32
	30° 41' 06"	60,26		
565			468085,91	1194070,07
	59° 16' 33"	96,38		
566			468135,15	1194152,92
	73° 42' 53"	96,53		
567			468162,22	1194245,58
	61° 42' 32"	64,88		
568			468192,97	1194302,71
	85° 08' 17"	32,45		
569			468195,72	1194335,04
	100° 43' 02"	54,42		
570			468185,6	1194388,51
	77° 18' 46"	45,12		
571			468195,51	1194432,53
	56° 40' 42"	128,59		
572			468266,15	1194539,98
	304° 27' 58"	32,76		
573			468284,69	1194512,97
	347° 58' 30"	82,17		
574			468365,06	1194495,85
	340° 47' 40"	32,92		
575			468396,15	1194485,02
	338° 36' 07"	36,4		
576			468430,04	1194471,74
	352° 38' 06"	40,88		
577			468470,58	1194466,5
	3° 58' 48"	30,11		
578			468500,62	1194468,59
	16° 08' 29"	57,84		
579			468556,18	1194484,67
	35° 14' 18"	132,62		
580			468664,5	1194561,19
	42° 58' 10"	48,3		
581			468699,84	1194594,11
	47° 01' 47"	233,59		
582			468859,06	1194765,03
	20° 48' 10"	43,47		
583			468899,7	1194780,47
	76° 46' 15"	60,78		
584			468913,61	1194839,64
	58° 13' 19"	88,45		
585			468960,19	1194914,83
	50° 40' 41"	126,22		
586			469040,17	1195012,47
	100° 01' 18"	33,85		

Название (номер) межевого знака	Дирекционные углы (град. мин. сек.)	Длина линии(м)	X координата	Y координата
587			469034,28	1195045,8
	55° 30' 39"	51,51		
588			469063,45	1195088,26
	87° 20' 20"	43,51		
589			469065,47	1195131,72
	34° 38' 32"	30,87		
590			469090,87	1195149,27
	90° 06' 53"	14,97		
591			469090,84	1195164,24
	144° 51' 57"	14,53		
592			469078,96	1195172,6
	109° 27' 16"	19,73		
593			469072,39	1195191,2
	143° 26' 52"	49,05		
594			469032,99	1195220,41
	119° 28' 56"	47,1		
595			469009,81	1195261,41
	91° 52' 00"	48,82		
596			469008,22	1195310,2
	71° 09' 27"	88,03		
597			469036,65	1195393,51
	355° 25' 12"	61,12		
598			469097,57	1195388,63
	324° 13' 39"	46,79		
599			469135,53	1195361,28
	321° 15' 42"	63,73		
600			469185,24	1195321,4
	13° 54' 04"	73,05		
601			469256,15	1195338,95
	34° 24' 02"	76,27		
602			469319,08	1195382,04
	37° 51' 53"	68,88		
603			469373,46	1195424,32
	9° 46' 51"	66,22		
604			469438,72	1195435,57
	354° 57' 51"	55,94		
605			469494,44	1195430,66
	339° 44' 27"	89,01		
606			469577,94	1195399,84
	326° 02' 12"	178,55		
607			469726,03	1195300,09
	352° 27' 08"	146,78		
608			469871,54	1195280,81
	357° 27' 13"	8,33		
609			469879,86	1195280,44
	354° 12' 25"	164,76		
610			470043,78	1195263,81
	357° 39' 21"	164,79		
611			470208,43	1195257,07

Название (номер) межевого знака	Дирекционные углы (град. мин. сек.)	Длина линии(м)	X координата	Y координата
	354° 54' 21"	66,22		
612			470274,39	1195251,19
	62° 48' 41"	178,32		
613			470355,87	1195409,81
	62° 14' 20"	211,45		
614			470454,36	1195596,92
	337° 13' 09"	88,76		
615			470536,2	1195562,55
	0° 58' 08"	85,15		
616			470621,34	1195563,99
	119° 36' 34"	19,96		
617			470611,48	1195581,34
	89° 45' 51"	29,17		
618			470611,6	1195610,51
	70° 22' 11"	37,74		
619			470624,28	1195646,06
	51° 20' 25"	77,09		
620			470672,44	1195706,26
	79° 36' 29"	29,38		
621			470677,74	1195735,16
	43° 16' 03"	14,74		
622			470688,47	1195745,26
	11° 36' 00"	73,6		
623			470760,57	1195760,06
	39° 59' 18"	29,71		
624			470783,33	1195779,15
	86° 04' 45"	21,06		
625			470784,77	1195800,16
	137° 51' 32"	28,78		
626			470763,43	1195819,47
	159° 51' 11"	38,85		
627			470726,96	1195832,85
	186° 46' 11"	78,98		
628			470648,53	1195823,54
	145° 00' 29"	26,49		
629			470626,83	1195838,73
	229° 20' 44"	11,67		
630			470619,23	1195829,88
	93° 34' 46"	101,23		
631			470612,91	1195930,91
	47° 33' 53"	59,89		
632			470653,32	1195975,11
	60° 37' 56"	46,37		
633			470676,06	1196015,52
	97° 00' 02"	72,53		
634			470667,22	1196087,51
	88° 24' 44"	90,95		
635			470669,74	1196178,43
	60° 38' 35"	46,36		

Название (номер) межевого знака	Дирекционные углы (град. мин. сек.)	Длина линии(м)	X координата	Y координата
636			470692,47	1196218,84
	23° 47' 24"	46,18		
637			470734,73	1196237,47
	32° 50' 41"	82,14		
638			470803,74	1196282,02
	14° 45' 58"	116,53		
639			470916,42	1196311,72
	17° 48' 52"	77,08		
640			470989,8	1196335,3
	10° 08' 46"	84,3		
641			471072,78	1196350,15
	357° 43' 08"	21,86		
642			471094,62	1196349,28
	330° 55' 37"	17,99		
643			471110,34	1196340,54
	288° 26' 06"	16,57		
644			471115,58	1196324,82
	272° 44' 44"	18,37		
645			471116,46	1196306,47
	262° 52' 30"	21,12		
646			471113,84	1196285,51
	245° 13' 41"	25,01		
647			471103,36	1196262,8
	219° 47' 51"	27,29		
648			471082,39	1196245,33
	219° 17' 45"	49,66		
649			471043,96	1196213,88
	240° 24' 50"	37,17		
650			471025,61	1196181,56
	282° 31' 51"	32,22		
651			471032,6	1196150,11
	304° 59' 34"	53,31		
652			471063,17	1196106,44
	316° 21' 10"	78,47		
653			471119,95	1196052,28
	324° 39' 41"	58,9		
654			471168	1196018,21
	333° 51' 23"	53,52		
655			471216,04	1195994,63
	327° 15' 39"	43,62		
656			471252,73	1195971,04
	331° 33' 33"	47,69		
657			471294,66	1195948,33
	317° 29' 40"	28,43		
658			471315,62	1195929,12
	311° 45' 40"	65,58		
659			471359,3	1195880,2
	303° 41' 13"	100,78		
660			471415,2	1195796,34

Название (номер) межевого знака	Дирекционные углы (град. мин. сек.)	Длина линии(м)	X координата	Y координата
	227° 48' 56"	12,09		
661			471407,08	1195787,38
	223° 05' 36"	91,6		
662			471340,19	1195724,8
	322° 58' 19"	130,47		
663			471444,35	1195646,23
	286° 59' 45"	89,15		
664			471470,41	1195560,97
	288° 13' 43"	120,27		
665			471508,03	1195446,74
	7° 38' 42"	36,08		
666			471543,79	1195451,54
	307° 50' 51"	14,65		
667			471552,78	1195439,97
	287° 42' 55"	55,64		
668			471569,71	1195386,97
	284° 58' 41"	92,67		
669			471593,66	1195297,45
	248° 34' 32"	172,15		
670			471530,78	1195137,2
	150° 55' 08"	151,38		
671			471398,48	1195210,78
	286° 44' 28"	218,26		
672			471461,35	1195001,77
	14° 08' 00"	137,28		
673			471594,47	1195035,29
	308° 07' 09"	66,69		
674			471635,64	1194982,82
	299° 13' 37"	29,37		
675			471649,98	1194957,19
	271° 14' 01"	180,69		
676			471653,87	1194776,54
	322° 04' 53"	137,89		
677			471762,65	1194691,8
	310° 00' 00"	42,27		
678			471789,82	1194659,42
	300° 12' 58"	34,83		
679			471807,35	1194629,32
	283° 32' 50"	82,69		
680			471826,72	1194548,93
	227° 30' 19"	145,59		
681			471728,37	1194441,58
	283° 37' 18"	630		
682			471876,74	1193829,3
	356° 23' 32"	9,06		
683			471885,78	1193828,73
	1° 41' 15"	564,39		
684			472449,93	1193845,35
	352° 29' 07"	403,5		

Название (номер) межевого знака	Дирекционные углы (град. мин. сек.)	Длина линии(м)	X координата	Y координата
685			472849,96	1193792,58
	321° 08' 34"	9,98		
686			472857,73	1193786,32
	348° 18' 58"	248,83		
687			473101,4	1193735,93
	348° 04' 09"	11,22		
688			473112,38	1193733,61
	349° 23' 36"	72,69		
689			473183,83	1193720,23
	345° 59' 10"	136,94		
690			473316,69	1193687,07
	338° 37' 14"	122,76		
691			473431	1193642,32
	336° 53' 32"	386,89		
692			473786,85	1193490,48
	337° 41' 24"	147,91		
693			473923,69	1193434,33
	336° 02' 49"	136,01		
694			474047,99	1193379,11
	337° 47' 12"	98,66		
695			474139,33	1193341,81
	326° 29' 00"	56,83		
696			474186,71	1193310,43
	199° 54' 04"	188,72		
697			474009,26	1193246,19
	200° 11' 04"	112,39		
698			473903,77	1193207,41
	272° 07' 05"	35,17		
699			473905,07	1193172,26
	272° 36' 00"	773,53		
700			473940,16	1192399,53
	272° 36' 06"	125,57		
701			473945,86	1192274,09
	273° 33' 45"	184,27		
702			473957,31	1192090,18
	206° 10' 09"	45,94		
703			473916,08	1192069,92
	199° 11' 59"	32,93		
704			473884,98	1192059,09
	211° 41' 39"	47,22		
705			473844,8	1192034,28
	224° 29' 32"	27,92		
706			473824,88	1192014,71
	200° 31' 39"	72,75		
707			473756,75	1191989,2
	209° 21' 25"	44,9		
708			473717,62	1191967,19
	222° 13' 42"	122,69		
709			473626,77	1191884,73

Название (номер) межевого знака	Дирекционные углы (град. мин. сек.)	Длина линии(м)	X координата	Y координата
	220° 39' 16"	78,3		
710			473567,37	1191833,72
	218° 55' 01"	109,57		
711			473482,12	1191764,89
	232° 28' 14"	30,4		
712			473463,6	1191740,78
	206° 34' 22"	33,6		
713			473433,55	1191725,75
	217° 28' 46"	32,15		
714			473408,04	1191706,19
	239° 18' 56"	13,01		
715			473401,4	1191695
	220° 40' 00"	29,48		
716			473379,04	1191675,79
	209° 29' 23"	58,2		
717			473328,38	1191647,14
	252° 28' 10"	392,08		
718			473210,28	1191273,27
	234° 49' 22"	177,4		
719			473108,08	1191128,27
	216° 22' 31"	109,58		
720			473019,85	1191063,28
	350° 22' 09"	39,69		
721			473058,98	1191056,64
	333° 26' 31"	36,73		
722			473091,83	1191040,22
	325° 24' 40"	19,1		
723			473107,55	1191029,38
	312° 07' 10"	24,48		
724			473123,97	1191011,22
	307° 07' 53"	30,68		
725			473142,49	1190986,76
	306° 24' 29"	34,74		
726			473163,11	1190958,8
	311° 19' 20"	42,33		
727			473191,06	1190927,01
	316° 17' 06"	41,93		
728			473221,37	1190898,03
	352° 38' 33"	24,75		
729			473245,92	1190894,86
	351° 17' 30"	39,23		
730			473284,7	1190888,92
	347° 57' 15"	36,8		
731			473320,69	1190881,24
	335° 40' 40"	23,77		
732			473342,35	1190871,45
	337° 23' 12"	40,88		
733			473380,09	1190855,73
	333° 46' 43"	26,1		

Название (номер) межевого знака	Дирекционные углы (град. мин. сек.)	Длина линии(м)	X координата	Y координата
734			473403,5	1190844,2
	325° 38' 21"	49,52		
735			473444,38	1190816,25
	335° 00' 49"	33,93		
736			473475,13	1190801,92
	344° 10' 39"	21,79		
737			473496,09	1190795,98
	4° 19' 23"	18,57		
738			473514,61	1190797,38
	20° 40' 15"	22,78		
739			473535,92	1190805,42
	1° 14' 18"	15,73		
740			473551,65	1190805,76
	336° 58' 12"	17,84		
741			473568,07	1190798,78
	313° 55' 37"	13,59		
742			473577,5	1190788,99
	299° 09' 51"	20,81		
743			473587,64	1190770,82
	302° 19' 02"	20,26		
744			473598,47	1190753,7
	306° 22' 02"	31,23		
745			473616,99	1190728,55
	307° 51' 04"	77,44		
746			473664,51	1190667,4
	302° 11' 36"	44,6		
747			473688,27	1190629,66
	296° 09' 18"	44,37		
748			473707,83	1190589,83
	296° 22' 38"	46,41		
749			473728,45	1190548,25
	289° 45' 42"	38,24		
750			473741,38	1190512,26
	287° 33' 11"	21,98		
751			473748,01	1190491,3
	288° 15' 23"	33,49		
752			473758,5	1190459,5
	286° 49' 59"	43,44		
753			473771,08	1190417,92
	285° 20' 41"	55,44		
754			473785,75	1190364,46
	291° 44' 25"	55,67		
755			473806,37	1190312,75
	290° 57' 41"	40,03		
756			473820,69	1190275,37
	282° 59' 07"	18,65		
757			473824,88	1190257,2
	267° 47' 42"	9,1		
758			473824,53	1190248,11

Название (номер) межевого знака	Дирекционные углы (град. мин. сек.)	Длина линии(м)	X координата	Y координата
	248° 59' 09"	19,46		
759			473817,55	1190229,94
	242° 50' 27"	30,63		
760			473803,57	1190202,69
	257° 54' 55"	20,01		
761			473799,38	1190183,12
	289° 23' 10"	20		
762			473806,02	1190164,25
	315° 31' 02"	27,42		
763			473825,58	1190145,04
	328° 27' 07"	23,37		
764			473845,5	1190132,81
	344° 08' 25"	29,42		
765			473873,8	1190124,77
	358° 49' 00"	33,9		
766			473907,69	1190124,07
	356° 06' 21"	46,24		
767			473953,82	1190120,93
	332° 44' 37"	25,94		
768			473976,88	1190109,05
	307° 18' 48"	35,16		
769			473998,19	1190081,09
	294° 38' 39"	41,9		
770			474015,66	1190043,01
	304° 31' 41"	39,45		
771			474038,02	1190010,51
	311° 11' 39"	25,99		
772			474055,14	1189990,95
	326° 36' 28"	36,83		
773			474085,89	1189970,68
	327° 35' 46"	26,07		
774			474107,9	1189956,71
	315° 48' 30"	17,55		
775			474120,48	1189944,48
	298° 55' 48"	15,17		
776			474127,82	1189931,2
	291° 11' 59"	25,11		
777			474136,9	1189907,79
	293° 03' 34"	17,85		
778			474143,89	1189891,37
	318° 49' 08"	11,15		
779			474152,28	1189884,03
	325° 06' 15"	36,64		
780			474182,33	1189863,07
	332° 05' 35"	33,61		
781			474212,03	1189847,34
	342° 58' 55"	17,9		
782			474229,15	1189842,1
	357° 48' 27"	54,89		

Название (номер) межевого знака	Дирекционные углы (град. мин. сек.)	Длина линии(м)	X координата	Y координата
783			474284	1189840
	357° 42' 01"	43,36		
784			474327,33	1189838,26
	352° 56' 59"	28,52		
785			474355,63	1189834,76
	347° 45' 44"	29,67		
786			474384,63	1189828,47
	328° 42' 40"	20,85		
787			474402,45	1189817,64
	343° 57' 35"	55,63		
788			474455,91	1189802,27
	331° 07' 15"	23,15		
789			474476,18	1189791,09
	323° 32' 37"	48,22		
790			474514,96	1189762,44
	330° 31' 10"	27,7		
791			474539,07	1189748,81
	333° 26' 06"	28,91		
792			474564,93	1189735,88
	323° 53' 51"	83,02		
793			474632,01	1189686,96
	319° 54' 25"	43,4		
794			474665,21	1189659,01
	317° 39' 30"	42,54		
795			474696,65	1189630,36
	312° 57' 31"	55,38		
796			474734,39	1189589,83
	319° 09' 07"	44,34		
797			474767,93	1189560,83
	334° 33' 37"	39,85		
798			474803,92	1189543,71
	343° 44' 11"	26,21		
799			474829,08	1189536,37
	339° 15' 56"	119,08		
800			474940,45	1189494,21
	261° 20' 59"	27,73		
801			474936,28	1189466,8
	25° 24' 40"	176,78		
802			475095,96	1189542,66
	21° 31' 43"	326,84		
803			475400	1189662,6
	27° 23' 12"	118,83		
804			475505,51	1189717,26
	27° 16' 20"	144,56		
805			475634	1189783,5
	36° 21' 11"	155,21		
806			475759	1189875,5
	37° 54' 21"	130,54		
807			475862	1189955,7

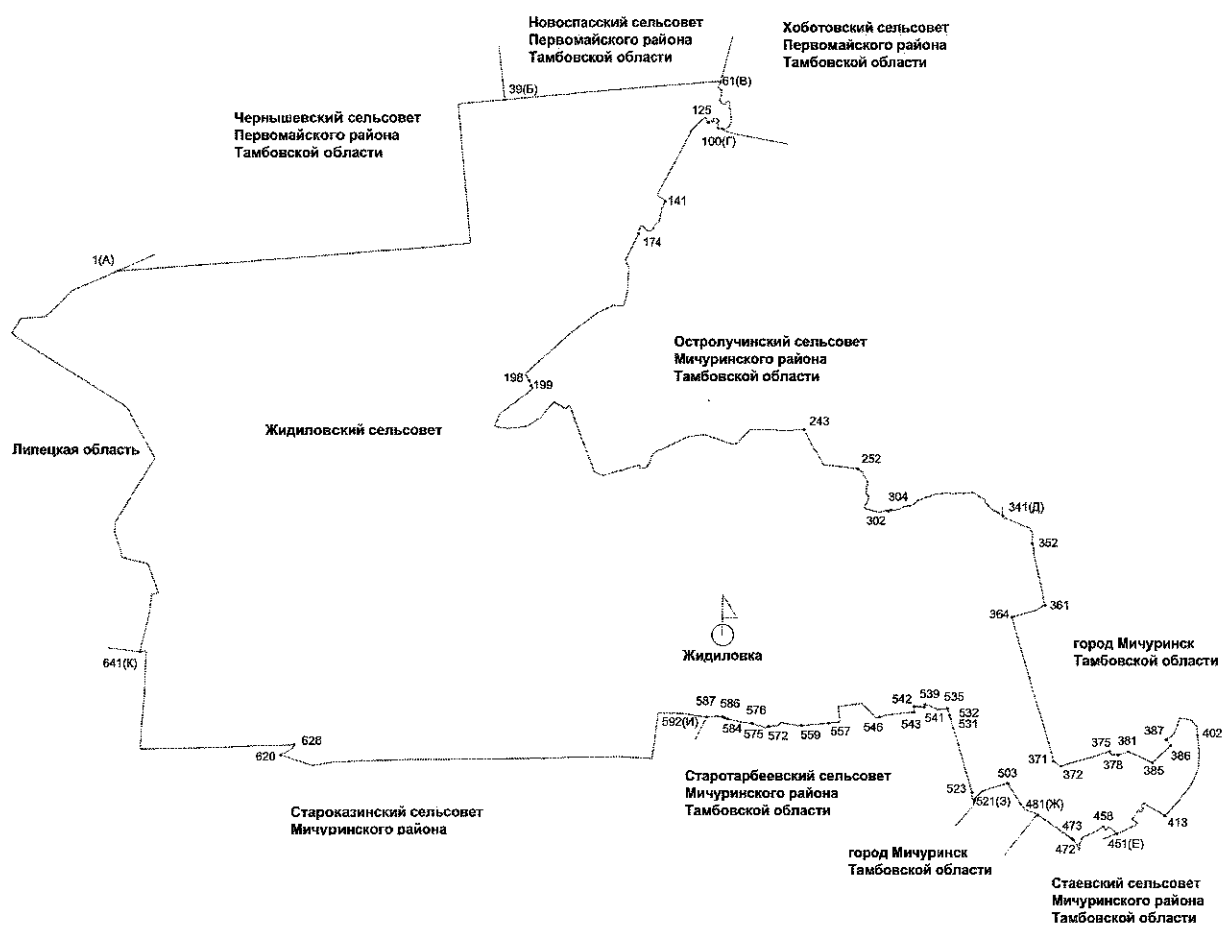
Название (номер) межевого знака	Дирекционные углы (град. мин. сек.)	Длина линии(м)	X координата	Y координата
	40° 42' 14"	55,69		
808			475904,22	1189992,02
	42° 16' 44"	111,71		
809			475986,87	1190067,17
	47° 03' 22"	139,93		
810			476082,2	1190169,6
	51° 28' 28"	73,31		
811			476127,86	1190226,95
	51° 31' 51"	87,78		
812			476182,47	1190295,68
	54° 26' 35"	117,74		
813			476250,94	1190391,47
	58° 47' 17"	186,08		
814			476347,37	1190550,62
	63° 11' 58"	185,97		
815			476431,22	1190716,61
	64° 43' 39"	121,73		
816			476483,19	1190826,69
	8° 42' 02"	6,68		
817			476489,79	1190827,7
	64° 06' 32"	14,45		
818			476496,1	1190840,7
	110° 54' 50"	5,99		
819			476493,96	1190846,3
	65° 10' 29"	52,59		
820			476516,04	1190894,03
	64° 40' 53"	532,63		
821			476743,82	1191375,5
	64° 42' 18"	846,34		
822			477105,44	1192140,69
	66° 24' 14"	353,65		
823			477247	1192464,77
	331° 24' 09"	28		
824			477271,58	1192451,37
	324° 08' 09"	15,5		
825			477284,14	1192442,29
	327° 35' 16"	401,58		
826			477623,16	1192227,04
	327° 28' 48"	27,03		
827			477645,95	1192212,51
	328° 20' 32"	139,2		
828			477764,44	1192139,45
	327° 31' 32"	117,67		
829			477863,71	1192076,27
	326° 21' 23"	260,64		
830			478080,69	1191931,87
	320° 36' 10"	4,49		
831			478084,16	1191929,02
	326° 01' 06"	417,26		

Название (номер) межевого знака	Дирекционные углы (град. мин. сек.)	Длина линии(м)	X координата	Y координата
832			478430,16	1191695,8
	310° 59' 53"	431,52		
833			478713,25	1191370,12
	306° 37' 44"	110,25		
834			478779,03	1191281,64
	306° 15' 31"	6,37		
835			478782,8	1191276,5
	294° 07' 57"	24,65		
836			478792,88	1191254
	297° 29' 03"	35,12		
837			478809,09	1191222,84
	309° 48' 57"	7,2		
838			478813,7	1191217,31
	308° 43' 50"	140,51		
839			478901,61	1191107,7
	251° 17' 23"	11,19		
840			478898,02	1191097,1
	244° 54' 59"	6,23		
841			478895,38	1191091,46
	245° 17' 00"	37,72		
842			478879,61	1191057,2
	245° 16' 33"	95,92		
843			478839,49	1190970,07
	244° 33' 49"	135,78		
844			478781,17	1190847,45
	244° 32' 18"	300,04		
845			478652,18	1190576,55
	244° 32' 30"	9,72		
846			478648	1190567,77
	245° 28' 40"	30,86		
847			478635,19	1190539,69
	245° 30' 37"	126,46		
848			478582,77	1190424,61
	245° 18' 01"	325,61		
849			478446,71	1190128,79
	245° 17' 44"	39,67		
850			478430,13	1190092,75
	243° 37' 54"	200,55		
851			478341,06	1189913,07
	319° 01' 36"	191,82		
852			478485,89	1189787,29
	319° 35' 48"	142,76		
853			478594,6	1189694,76
	319° 15' 02"	561,84		
854			479020,23	1189328,02
	319° 50' 38"	1,67		
855			479021,51	1189326,94
	319° 48' 53"	30,33		
856			479044,68	1189307,37

Название (номер) межевого знака	Дирекционные углы (град. мин. сек.)	Длина линии(м)	X координата	Y координата
	318° 19' 27"	180,85		
1			479179,76	1189187,12

Приложение 3
к Закону Тамбовской области «Об установлении границ
муниципальных образований Мичуринского района
Тамбовской области и определении места нахождения
их представительных органов и о признании
утратившими силу отдельных положений некоторых
законодательных актов Тамбовской области»

Схема границ
муниципального образования-
Жидиловский сельсовет
Мичуринского района Тамбовской области



**Описание границ
муниципального образования — Жидиловский сельсовет
Мичуринского района Тамбовской области**

I. Участок границы с муниципальным образованием — Чернышевский сельсовет Первомайского района Тамбовской области (от А до Б)

Граница с муниципальным образованием — Чернышевский сельсовет Первомайского района проходит:

- от т.1(А) до т.39(Б) пересекая лесной массив.

II. Участок границы с муниципальным образованием — Новоспасский сельсовет Первомайского района Тамбовской области (от Б до В)

Граница с муниципальным образованием — Новоспасский сельсовет Первомайского района проходит:

- от т.39(Б) до т.61(В) пересекая лесной массив.

III. Участок границы с муниципальным образованием — Хоботовский сельсовет Первомайского района Тамбовской области (от В до Г)

Граница с муниципальным образованием — Хоботовский сельсовет Первомайского района проходит:

- от т.61(В) до т.100(Г) по середине р. Иловой.

IV. Участок границы с муниципальным образованием - Остролучинский сельсовет Мичуринского района Тамбовской области (от Г до Д)

Граница с муниципальным образованием — Остролучинский сельсовет проходит:

- от т.100(Г) до т.125 по середине р. Иловой;
- от т.125 до т.141 пересекая лесной массив;
- от т.141 до т.174 по середине р. Иловой;
- от т.174 до т.198 пересекая лесной массив;
- от т.198 до т.199 пересекая р. Иловой;
- от т.199 до т.243 по границе лесных кварталов;
- от т.243 до т.252 по меже;
- от т.252 до т.302 по середине р. Алешня;
- от т.302 до т.304 пересекая автодорогу;
- от т.304 до т.341(Д) по днищу оврага.

V. Участок границы с муниципальным образованием — город Мичуринск Тамбовской области (от Д до Е)

Граница с муниципальным образованием — город Мичуринск проходит:

- от т.341(Д) до т.352 по днищу оврага;
- от т.352 до т.361 по северо-восточной стороне лесополосы;
- от т.361 до т.364 по северо-западной стороне лесополосы;
- от т.364 до т.371 пересекая лесной участок;
- от т.371 до т.372 по северо-восточной стороне автодороги;
- от т.372 до т.375 по юго-восточной стороне лесополосы;
- от т.375 до т.378 пересекая лесной и пастбищный участки;
- от т.378 до т.381 пересекая пруд;
- от т.381 до т.385 по меже;
- от т.385 до т.386 по юго-восточной стороне автодороги;
- от т.386 до т.387 по северо-восточной стороне автодороги;
- от т.387 до т.402 пересекая лесной участок;
- от т.402 до т.413 по северо-западной стороне лесополосы;
- от т.413 до т.451(Е) по границе земель г. Мичуринска.

VI. Участок границы с муниципальным образованием — Стаевский сельсовет Мичуринского района Тамбовской области (от Е до Ж)

Граница с муниципальным образованием — Стаевский сельсовет проходит:

- от т.451(Е) до т.458 по границе участка с гаражными постройками;
- от т.458 до т.472 по пастбищному участку;
- от т.472 до т.473 пересекая автодорогу;
- от т.473 до т.481(Ж) пересекая лесные участки.

VII. Участок границы с муниципальным образованием — город Мичуринск Тамбовской области (от Ж до З)

Граница с муниципальным образованием — город Мичуринск проходит:

- от т.481(Ж) до т.503 по северо-восточной стороне автодороги;
- от т.503 до т.521(З) по северо-западной стороне автодороги.

VIII. Участок границы с муниципальным образованием — Старотарбеевский сельсовет Мичуринского района Тамбовской области (от З до И)

Граница с муниципальным образованием — Старотарбеевский сельсовет проходит:

- от т.521(З) до т.523 по меже;
- от т.523 до т.531 по западной стороне лесополосы;
- от т.531 до т.532 пересекая автодорогу;
- от т.532 до т.535 по восточной границе СДТ Авиатор-1;
- от т.535 до т.539 по северной границе земель СДТ Авиатор-1;
- от т.539 до т.541 по северной стороне лесополосы;
- от т.541 до т.542 по пастбищному участку;
- от т.542 до т.543 по северной стороне лесополосы;
- от т.543 до т.546 по меже;
- от т.546 до т.557 по южной стороне лесополосы;
- от т.557 до т.559 по меже;
- от т.559 до т.570 по северной стороне лесополосы;
- от т.570 до т.575 пересекая полевую дорогу;
- от т.575 до т.576 по северной стороне лесополосы;
- от т.576 до т.584 по пастбищному участку;
- от т.584 до т.586 пересекая автодорогу;
- от т.586 до т.587 по южной стороне автодороги;
- от т.587 до т.592(И) по южной границе лесного массива.

IX. Участок границы с муниципальным образованием — Староказинский сельсовет Мичуринского района Тамбовской области (от И до К)

Граница с муниципальным образованием — Староказинский сельсовет проходит:

- от т.592(И) до т.620 по границе лесных участков до р. Иловой;
- от т.620 до т.628 по середине р. Иловой;
- от т.628 до т.641(К) по границе лесных участков от р. Иловой.

X. Участок границы с Липецкой областью (от К до А)

Граница с Липецкой областью проходит:

- от т.641(К) до т.1(А) пересекая лесной массив.

**Каталог координат
характерных точек границ муниципального образования -
Жидиловский сельсовет Мичуринского района Тамбовской области**

Название (номер) межевого знака	Дирекционные углы (град. мин. сек.)	Длина линии(м)	X координата	Y координата
1			464758,69	1158054,87
	81° 16' 55"	34,04		
2			464763,85	1158088,52
	86° 33' 48"	517,13		
3			464794,85	1158604,72
	85° 30' 58"	527,01		
4			464836,05	1159130,12
	85° 40' 58"	534,14		
5			464876,26	1159662,74
	86° 06' 07"	530,57		
6			464912,33	1160192,08
	86° 04' 27"	4,09		
7			464912,61	1160196,16
	86° 03' 59"	504,23		
8			464947,2	1160699,2
	85° 12' 58"	26,02		
9			464949,37	1160725,13
	85° 12' 17"	369,52		
10			464980,26	1161093,36
	85° 01' 32"	164,45		
11			464994,52	1161257,19
	85° 01' 21"	202,84		
12			465012,12	1161459,27
	85° 54' 07"	312,88		
13			465034,48	1161771,35
	85° 53' 58"	99,15		
14			465041,57	1161870,25
	86° 04' 32"	426,21		
15			465070,74	1162295,46
	86° 04' 36"	83,31		
16			465076,44	1162378,57
	84° 49' 30"	445,59		
17			465116,63	1162822,34
	85° 18' 32"	514,78		
18			465158,73	1163335,4
	84° 43' 13"	547,38		
19			465209,1	1163880,46
	86° 08' 54"	555,87		
20			465246,44	1164435,07
	85° 52' 04"	511,94		
21			465283,33	1164945,68
	84° 24' 42"	491,9		
22			465331,23	1165435,24
	84° 05' 15"	47,18		
23			465336,09	1165482,17
	84° 04' 57"	521,85		
24			465389,89	1166001,24
	355° 17' 31"	591,26		
25			465979,15	1165952,71
	355° 29' 02"	302,52		

Название (номер) межевого знака	Дирекционные углы (град. мин. сек.)	Длина линии(м)	X координата	Y координата
26			466280,73	1165928,89
	355° 01' 34"	166,78		
27			466446,88	1165914,43
	355° 01' 34"	110,61		
28			466557,07	1165904,84
	355° 22' 09"	372,96		
29			466928,81	1165874,73
	354° 45' 38"	500,34		
30			467427,06	1165829,04
	355° 19' 24"	81,44		
31			467508,23	1165822,4
	355° 19' 08"	241,88		
32			467749,3	1165802,66
	355° 40' 06"	315,24		
33			468063,64	1165778,85
	355° 30' 44"	190,16		
34			468253,22	1165763,97
	355° 46' 10"	329,68		
35			468582	1165739,65
	84° 31' 40"	405,41		
36			468620,66	1166143,21
	85° 36' 37"	111,58		
37			468629,2	1166254,46
	85° 36' 35"	406,67		
38			468660,33	1166659,94
	84° 41' 05"	134,08		
39			468672,75	1166793,44
	84° 41' 04"	313,68		
40			468701,81	1167105,77
	84° 49' 22"	208,01		
41			468720,58	1167312,93
	84° 49' 24"	258,35		
42			468743,89	1167570,23
	84° 42' 01"	292,1		
43			468770,87	1167861,08
	84° 41' 58"	156,85		
44			468785,36	1168017,26
	84° 32' 52"	358,67		
45			468819,44	1168374,31
	84° 33' 01"	46,33		
46			468823,84	1168420,43
	84° 37' 48"	430,29		
47			468864,11	1168848,83
	90° 04' 00"	68,62		
48			468864,03	1168917,45
	84° 55' 52"	395,58		
49			468898,98	1169311,48
	85° 14' 03"	129,51		
50			468909,74	1169440,54
	85° 14' 03"	384,19		
51			468941,66	1169823,4
	85° 51' 02"	141,79		
52			468951,92	1169964,82
	85° 51' 05"	290,15		

Название (номер) межевого знака	Дирекционные углы (град. мин. сек.)	Длина линии(м)	X координата	Y координата
53			468972,91	1170254,21
	85° 14' 51"	247,67		
54			468993,43	1170501,03
	85° 15' 01"	318,47		
55			469019,8	1170818,41
	85° 47' 56"	231,37		
56			469036,75	1171049,16
	85° 48' 04"	137,94		
57			469046,85	1171186,73
	83° 58' 10"	230,54		
58			469071,07	1171415,99
	88° 02' 39"	127,45		
59			469075,42	1171543,37
	90° 00' 00"	32,45		
60			469075,42	1171575,82
	90° 00' 00"	137,6		
61			469075,42	1171713,42
	105° 34' 50"	21,15		
62			469069,74	1171733,79
	197° 34' 11"	58,01		
63			469014,44	1171716,28
	214° 36' 36"	47,17		
64			468975,62	1171689,49
	191° 26' 58"	24,18		
65			468951,92	1171684,69
	149° 17' 49"	40,35		
66			468917,23	1171705,29
	135° 48' 01"	35,95		
67			468891,46	1171730,35
	112° 59' 56"	39,54		
68			468876,01	1171766,75
	186° 20' 38"	49,77		
69			468826,54	1171761,25
	180° 00' 00"	34,69		
70			468791,85	1171761,25
	198° 50' 42"	44,64		
71			468749,6	1171746,83
	201° 27' 27"	56,61		
72			468696,91	1171726,12
	193° 24' 45"	29,19		
73			468668,52	1171719,35
	171° 10' 13"	29,19		
74			468639,68	1171723,83
	153° 26' 37"	29,19		
75			468613,57	1171736,88
	166° 28' 39"	38,15		
76			468576,48	1171745,8
	134° 50' 23"	22,76		
77			468560,43	1171761,94
	90° 00' 00"	31,93		
78			468560,43	1171793,87
	71° 54' 02"	38,88		
79			468572,51	1171830,83
	54° 37' 05"	38,89		

Название (номер) межевого знака	Дирекционные углы (град. мин. сек.)	Длина линии(м)	X координата	Y координата
80			468595,03	1171862,54
	38° 10' 11"	38,88		
81			468625,6	1171886,57
	68° 40' 36"	23,6		
82			468634,18	1171908,55
	109° 39' 14"	30,62		
83			468623,88	1171937,39
	155° 02' 05"	11,37		
84			468613,57	1171942,19
	188° 47' 24"	36,84		
85			468577,16	1171936,56
	180° 00' 00"	48,07		
86			468529,09	1171936,56
	173° 21' 36"	54,66		
87			468474,8	1171942,88
	165° 27' 00"	54,65		
88			468421,9	1171956,61
	180° 00' 00"	40,53		
89			468381,37	1171956,61
	180° 00' 00"	45		
90			468336,37	1171956,61
	167° 07' 38"	49,33		
91			468288,28	1171967,6
	166° 23' 19"	56,9		
92			468232,98	1171980,99
	180° 00' 00"	47,75		
93			468185,23	1171980,99
	201° 17' 07"	43,5		
94			468144,7	1171965,2
	200° 57' 55"	46,7		
95			468101,09	1171948,49
	200° 58' 14"	14,73		
96			468087,34	1171943,22
	217° 09' 40"	76,73		
97			468026,19	1171896,87
	241° 10' 58"	54,85		
98			467999,75	1171848,81
	260° 52' 11"	47,64		
99			467992,19	1171801,77
	279° 45' 57"	42,51		
100			467999,4	1171759,88
	279° 37' 16"	36,2		
101			468005,45	1171724,19
	256° 50' 43"	37,83		
102			467996,84	1171687,35
	275° 12' 07"	13,57		
103			467998,07	1171673,84
	329° 03' 00"	14,33		
104			468010,36	1171666,47
	3° 16' 19"	43,1		
105			468053,39	1171668,93
	32° 59' 07"	29,32		
106			468077,98	1171684,89
	14° 02' 35"	20,28		

Название (номер) межевого знака	Дирекционные углы (град. мин. сек.)	Длина линии(м)	X координата	Y координата
107			468097,65	1171689,81
	341° 32' 58"	11,66		
108			468108,71	1171686,12
	298° 06' 40"	20,88		
109			468118,55	1171667,7
	296° 33' 54"	13,73		
110			468124,69	1171655,42
	0° 00' 00"	15,98		
111			468140,67	1171655,42
	53° 30' 18"	35,14		
112			468161,57	1171683,67
	15° 12' 57"	14,02		
113			468175,1	1171687,35
	3° 49' 06"	18,47		
114			468193,53	1171688,58
	317° 09' 25"	23,49		
115			468210,75	1171672,61
	297° 03' 02"	67,57		
116			468241,48	1171612,43
	270° 00' 00"	29,47		
117			468241,48	1171582,96
	224° 58' 44"	19,11		
118			468227,96	1171569,45
	165° 59' 04"	20,27		
119			468208,29	1171574,36
	167° 12' 41"	27,74		
120			468181,24	1171580,5
	219° 15' 34"	17,46		
121			468167,72	1171569,45
	265° 54' 35"	17,24		
122			468166,49	1171552,25
	299° 04' 04"	25,3		
123			468178,78	1171530,14
	270° 00' 00"	20,88		
124			468178,78	1171509,26
	233° 06' 01"	61,42		
125			468141,9	1171460,14
	327° 55' 07"	8,79		
126			468149,35	1171455,47
	327° 55' 30"	122,31		
127			468252,99	1171390,52
	230° 46' 55"	180,32		
128			468138,98	1171250,82
	229° 00' 49"	145,27		
129			468043,7	1171141,16
	176° 43' 22"	23,79		
130			468019,95	1171142,52
	245° 08' 01"	44,35		
131			468001,3	1171102,28
	208° 04' 33"	638,83		
132			467437,64	1170801,62
	207° 48' 49"	126,23		
133			467325,99	1170742,72
	207° 48' 54"	140,24		

Название (номер) межевого знака	Дирекционные углы (град. мин. сек.)	Длина линии(м)	X координата	Y координата
134			467201,95	1170677,28
	210° 36' 05"	49,88		
135			467159,02	1170651,89
	207° 38' 07"	242,07		
136			466944,57	1170539,61
	207° 37' 59"	79,9		
137			466873,78	1170502,55
	208° 01' 41"	44,67		
138			466834,35	1170481,56
	208° 01' 39"	393,77		
139			466486,76	1170296,53
	128° 46' 06"	100,71		
140			466423,7	1170375,05
	128° 46' 10"	136,36		
141			466338,31	1170481,37
	218° 59' 06"	3,58		
142			466335,53	1170479,12
	218° 58' 12"	54,52		
143			466293,14	1170444,83
	182° 17' 20"	53,83		
144			466239,35	1170442,68
	222° 40' 30"	21,61		
145			466223,46	1170428,03
	222° 42' 20"	16,43		
146			466211,39	1170416,89
	224° 57' 21"	18,36		
147			466198,4	1170403,92
	224° 58' 40"	18,14		
148			466185,57	1170391,1
	189° 51' 36"	50,22		
149			466136,09	1170382,5
	168° 41' 52"	43,88		
150			466093,06	1170391,1
	203° 28' 16"	2,49		
151			466090,78	1170390,11
	203° 28' 35"	51,46		
152			466043,58	1170369,61
	191° 41' 13"	40,53		
153			466003,89	1170361,4
	191° 40' 25"	23,18		
154			465981,19	1170356,71
	197° 43' 50"	112,92		
155			465873,63	1170322,32
	234° 12' 52"	45,97		
156			465846,75	1170285,03
	234° 12' 57"	20,27		
157			465834,9	1170268,59
	229° 44' 08"	73,23		
158			465787,57	1170212,71
	203° 10' 53"	47,81		
159			465743,62	1170193,89
	203° 10' 56"	50,48		
160			465697,22	1170174,02
	237° 08' 43"	79,32		

Название (номер) межевого знака	Дирекционные углы (град. мин. сек.)	Длина линии(м)	X координата	Y координата
161			465654,19	1170107,39
	283° 30' 59"	37,95		
162			465663,06	1170070,49
	283° 29' 54"	17,31		
163			465667,1	1170053,66
	290° 52' 26"	48,3		
164			465684,31	1170008,53
	324° 15' 59"	63,54		
165			465735,89	1169971,42
	324° 18' 53"	2,71		
166			465738,09	1169969,84
	319° 55' 49"	8,89		
167			465744,89	1169964,12
	319° 55' 39"	44,54		
168			465778,97	1169935,45
	256° 35' 21"	29,1		
169			465772,22	1169907,14
	256° 35' 54"	17,3		
170			465768,21	1169890,31
	207° 09' 10"	35,32		
171			465736,78	1169874,19
	207° 09' 24"	54,14		
172			465688,61	1169849,48
	184° 10' 57"	88,44		
173			465600,41	1169843,03
	206° 42' 20"	1,82		
174			465598,78	1169842,21
	206° 52' 04"	678,27		
175			464993,73	1169535,68
	155° 06' 17"	208,41		
176			464804,69	1169623,41
	184° 18' 45"	62,11		
177			464742,76	1169618,74
	184° 18' 31"	109,41		
178			464633,66	1169610,52
	184° 18' 55"	134,89		
179			464499,15	1169600,37
	184° 18' 23"	36,62		
180			464462,63	1169597,62
	183° 28' 37"	38,09		
181			464424,61	1169595,31
	183° 29' 01"	131,66		
182			464293,19	1169587,31
	194° 21' 58"	365,11		
183			463939,5	1169496,72
	274° 26' 49"	148,84		
184			463951,04	1169348,33
	274° 27' 03"	93,42		
185			463958,29	1169255,19
	244° 07' 53"	393,99		
186			463786,39	1168900,68
	232° 07' 58"	77,22		
187			463738,99	1168839,72
	233° 16' 09"	633,59		

Название (номер) межевого знака	Дирекционные углы (град. мин. сек.)	Длина линии(м)	X координата	Y координата
188			463360,07	1168331,93
	233° 28' 06"	77,93		
189			463313,68	1168269,31
	227° 02' 53"	34,03		
190			463290,49	1168244,4
	227° 41' 19"	824,86		
191			462735,23	1167634,42
	228° 37' 28"	270,14		
192			462556,67	1167431,71
	228° 46' 19"	128,12		
193			462472,23	1167335,35
	227° 05' 06"	74,83		
194			462421,28	1167280,55
	230° 30' 49"	57,7		
195			462384,59	1167236,02
	137° 52' 23"	47,26		
196			462349,54	1167267,72
	171° 03' 54"	9,46		
197			462340,19	1167269,19
	154° 16' 57"	115,5		
198			462236,13	1167319,31
	153° 05' 35"	139,43		
199			462111,79	1167382,41
	152° 11' 44"	66,78		
200			462052,72	1167413,56
	232° 03' 29"	938,98		
201			461475,38	1166673,05
	205° 10' 02"	316,44		
202			461188,98	1166538,48
	104° 12' 43"	22,93		
203			461183,35	1166560,71
	99° 51' 57"	3,5		
204			461182,75	1166564,16
	99° 48' 00"	268,02		
205			461137,13	1166828,27
	84° 50' 47"	426,38		
206			461175,43	1167252,93
	59° 17' 26"	397,64		
207			461378,5	1167594,81
	40° 00' 16"	473,49		
208			461741,19	1167899,19
	119° 15' 47"	293,38		
209			461597,78	1168155,13
	61° 50' 00"	54,72		
210			461623,61	1168203,37
	68° 52' 31"	5,19		
211			461625,48	1168208,21
	25° 05' 11"	68,28		
212			461687,32	1168237,16
	158° 12' 23"	120,64		
213			461575,3	1168281,95
	160° 11' 10"	147,03		
214			461436,97	1168331,79
	160° 14' 53"	594,68		

Название (номер) межевого знака	Дирекционные углы (град. мин. сек.)	Длина линии(м)	X координата	Y координата
215			460877,28	1168532,76
	158° 15' 26"	264,82		
216			460631,3	1168630,86
	159° 21' 22"	516,23		
217			460148,22	1168812,86
	115° 18' 11"	103,95		
218			460103,79	1168906,84
	115° 11' 58"	77,88		
219			460070,63	1168977,31
	114° 24' 42"	35,23		
220			460056,07	1169009,39
	74° 05' 39"	861,42		
221			460292,15	1169837,83
	159° 24' 27"	73,5		
222			460223,35	1169863,68
	93° 41' 13"	28,77		
223			460221,5	1169892,39
	94° 00' 52"	99,13		
224			460214,56	1169991,28
	30° 13' 13"	177,12		
225			460367,61	1170080,43
	15° 00' 47"	137,59		
226			460500,5	1170116,07
	45° 30' 53"	151,94		
227			460606,97	1170224,47
	72° 37' 48"	205,9		
228			460668,44	1170420,98
	63° 41' 43"	591,48		
229			460930,55	1170951,21
	68° 04' 01"	34,78		
230			460943,54	1170983,47
	82° 25' 50"	166,33		
231			460965,45	1171148,35
	85° 39' 00"	205,14		
232			460981,01	1171352,9
	102° 48' 22"	81,34		
233			460962,98	1171432,22
	111° 19' 54"	277,46		
234			460862,05	1171690,67
	93° 57' 48"	27,35		
235			460860,16	1171717,95
	110° 44' 37"	261,73		
236			460767,46	1171962,71
	83° 10' 05"	123,15		
237			460782,11	1172084,99
	42° 49' 41"	431,94		
238			461098,89	1172378,62
	89° 26' 49"	220,65		
239			461101,02	1172599,26
	92° 18' 51"	263,51		
240			461090,38	1172862,56
	93° 36' 16"	347,88		
241			461068,51	1173209,75
	84° 34' 37"	262,94		

Название (номер) межевого знака	Дирекционные углы (град. мин. сек.)	Длина линии(м)	X координата	Y координата
242			461093,36	1173471,51
	84° 34' 33"	133,51		
243			461105,98	1173604,42
	153° 05' 11"	507,24		
244			460653,68	1173834,02
	177° 15' 01"	17,51		
245			460636,19	1173834,86
	64° 28' 02"	19,86		
246			460644,75	1173852,78
	150° 41' 43"	409,05		
247			460288,05	1174052,99
	93° 12' 34"	128,42		
248			460280,86	1174181,21
	96° 39' 58"	369,3		
249			460237,99	1174548,01
	98° 49' 43"	86,07		
250			460224,78	1174633,06
	96° 43' 11"	153,57		
251			460206,81	1174785,58
	97° 05' 10"	47,5		
252			460200,95	1174832,72
	156° 44' 35"	7,75		
253			460193,83	1174835,78
	136° 26' 03"	19,78		
254			460179,5	1174849,41
	127° 36' 55"	26,9		
255			460163,08	1174870,72
	135° 00' 00"	16,31		
256			460151,55	1174882,25
	118° 19' 54"	30,17		
257			460137,23	1174908,81
	110° 57' 37"	17,58		
258			460130,94	1174925,23
	128° 49' 13"	18,39		
259			460119,41	1174939,56
	170° 57' 02"	24,41		
260			460095,3	1174943,4
	173° 39' 11"	9,5		
261			460085,86	1174944,45
	150° 10' 47"	35,83		
262			460054,77	1174962,27
	143° 03' 13"	49,41		
263			460015,28	1174991,97
	160° 21' 00"	31,16		
264			459985,93	1175002,45
	152° 59' 48"	60,79		
265			459931,77	1175030,05
	159° 04' 39"	58,72		
266			459876,92	1175051,02
	176° 29' 51"	22,75		
267			459854,21	1175052,41
	185° 32' 21"	25,28		
268			459829,05	1175049,97
	206° 34' 43"	18,75		

Название (номер) межевого знака	Дирекционные углы (град. мин. сек.)	Длина линии(м)	X координата	Y координата
269			459812,28	1175041,58
	206° 33' 54"	12,5		
270			459801,1	1175035,99
	224° 58' 15"	13,84		
271			459791,31	1175026,21
	207° 24' 34"	10,62		
272			459781,88	1175021,32
	173° 55' 48"	9,84		
273			459772,1	1175022,36
	151° 54' 17"	11,89		
274			459761,61	1175027,96
	188° 33' 17"	7,06		
275			459754,63	1175026,91
	226° 41' 15"	8,16		
276			459749,03	1175020,97
	208° 07' 04"	5,94		
277			459743,79	1175018,17
	182° 44' 01"	7,34		
278			459736,46	1175017,82
	135° 00' 00"	10,38		
279			459729,12	1175025,16
	158° 59' 47"	9,74		
280			459720,03	1175028,65
	183° 38' 44"	10,85		
281			459709,2	1175027,96
	194° 45' 53"	6,87		
282			459702,56	1175026,21
	210° 35' 21"	8,92		
283			459694,88	1175021,67
	218° 06' 16"	16,43		
284			459681,95	1175011,53
	189° 01' 14"	15,56		
285			459666,58	1175009,09
	172° 09' 47"	20,46		
286			459646,31	1175011,88
	158° 02' 18"	25,24		
287			459622,9	1175021,32
	149° 02' 28"	40,74		
288			459587,96	1175042,28
	137° 11' 23"	32,39		
289			459564,2	1175064,29
	154° 48' 04"	26,26		
290			459540,44	1175075,47
	181° 44' 31"	11,19		
291			459529,26	1175075,13
	193° 48' 11"	19,07		
292			459510,74	1175070,58
	200° 56' 28"	30,3		
293			459482,44	1175059,75
	210° 40' 44"	47,94		
294			459441,21	1175035,29
	209° 21' 15"	76,74		
295			459374,32	1174997,67
	211° 52' 31"	35,03		

Название (номер) межевого знака	Дирекционные углы (град. мин. сек.)	Длина линии(м)	X координата	Y координата
296			459344,57	1174979,17
	180° 47' 11"	34,24		
297			459310,33	1174978,7
	128° 36' 24"	28,58		
298			459292,5	1175001,03
	109° 56' 50"	182,12		
299			459230,37	1175172,22
	97° 36' 02"	176,69		
300			459207	1175347,36
	71° 09' 08"	89,55		
301			459235,93	1175432,11
	93° 37' 19"	86,9		
302			459230,44	1175518,84
	70° 26' 06"	42,49		
303			459244,67	1175558,88
	70° 57' 30"	25,69		
304			459253,05	1175583,16
	85° 36' 17"	25,05		
305			459254,97	1175608,14
	91° 44' 21"	34,27		
306			459253,93	1175642,39
	89° 45' 23"	40		
307			459254,1	1175682,39
	86° 16' 58"	35,01		
308			459256,37	1175717,33
	68° 57' 27"	125,05		
309			459301,27	1175834,04
	64° 41' 40"	46,18		
310			459321,01	1175875,79
	68° 21' 10"	48,31		
311			459338,83	1175920,69
	79° 53' 03"	27,39		
312			459343,64	1175947,65
	84° 18' 58"	38,27		
313			459347,43	1175985,73
	87° 48' 02"	35,44		
314			459348,79	1176021,14
	73° 21' 26"	21,33		
315			459354,9	1176041,58
	65° 58' 33"	39,64		
316			459371,04	1176077,79
	59° 41' 12"	61,02		
317			459401,84	1176130,47
	42° 55' 15"	91,41		
318			459468,78	1176192,72
	74° 00' 29"	104,54		
319			459497,58	1176293,21
	63° 58' 44"	106,95		
320			459544,5	1176389,32
	81° 17' 36"	93,74		
321			459558,69	1176481,98
	56° 46' 09"	83,76		
322			459604,59	1176552,04
	78° 10' 20"	77,23		

Название (номер) межевого знака	Дирекционные углы (град. мин. сек.)	Длина линии(м)	X координата	Y координата
323			459620,42	1176627,63
	87° 14' 01"	149,38		
324			459627,63	1176776,84
	85° 00' 11"	117,11		
325			459637,83	1176893,5
	96° 47' 55"	121,22		
326			459623,48	1177013,87
	81° 57' 04"	110,84		
327			459639	1177123,62
	94° 10' 43"	144,51		
328			459628,47	1177267,75
	81° 48' 05"	185,48		
329			459654,92	1177451,33
	96° 56' 32"	49,39		
330			459648,95	1177500,36
	135° 05' 11"	84,32		
331			459589,24	1177559,89
	120° 51' 28"	63,09		
332			459556,88	1177614,05
	114° 12' 30"	82,11		
333			459523,21	1177688,94
	135° 04' 23"	38,77		
334			459495,76	1177716,32
	147° 11' 48"	28,32		
335			459471,96	1177731,66
	143° 13' 04"	91,62		
336			459398,58	1177786,52
	144° 44' 47"	80,91		
337			459332,51	1177833,22
	134° 09' 30"	56,31		
338			459293,28	1177873,62
	123° 34' 20"	116,02		
339			459229,12	1177970,29
	116° 53' 44"	135,73		
340			459167,72	1178091,34
	124° 37' 26"	73,85		
341			459125,76	1178152,11
	179° 21' 48"	43,19		
342			459082,57	1178152,59
	111° 27' 43"	224,44		
343			459000,45	1178361,47
	112° 21' 32"	204,39		
344			458922,7	1178550,49
	121° 08' 53"	87,93		
345			458877,22	1178625,74
	99° 37' 56"	61,02		
346			458867,01	1178685,9
	108° 07' 38"	51,23		
347			458851,07	1178734,59
	119° 25' 12"	64,11		
348			458819,58	1178790,43
	154° 58' 49"	108,29		
349			458721,45	1178836,23
	175° 35' 52"	122,46		

Название (номер) межевого знака	Дирекционные углы (град. мин. сек.)	Длина линии(м)	X координата	Y координата
350			458599,35	1178845,63
	187° 03' 30"	77,72		
351			458522,22	1178836,08
	177° 46' 15"	42,42		
352			458479,83	1178837,73
	159° 34' 22"	73,32		
353			458411,12	1178863,32
	169° 11' 12"	89,81		
354			458322,9	1178880,17
	182° 05' 10"	82,96		
355			458239,99	1178877,15
	174° 59' 45"	43,34		
356			458196,82	1178880,93
	167° 27' 45"	294,78		
357			457909,07	1178944,92
	166° 11' 18"	258,49		
358			457658,05	1179006,63
	169° 25' 11"	297,8		
359			457365,31	1179061,31
	169° 14' 31"	260,84		
360			457109,05	1179110
	168° 06' 09"	50,49		
361			457059,64	1179120,41
	255° 04' 31"	59,91		
362			457044,21	1179062,52
	232° 26' 15"	150,06		
363			456952,73	1178943,57
	254° 59' 12"	601,55		
364			456796,9	1178362,55
	164° 25' 13"	1068,07		
365			455768,07	1178649,41
	163° 31' 40"	271,73		
366			455507,49	1178726,46
	164° 04' 30"	502,99		
367			455023,8	1178864,47
	162° 40' 39"	647,86		
368			454405,32	1179057,37
	164° 12' 45"	495,39		
369			453928,62	1179192,15
	164° 12' 45"	375,45		
370			453567,33	1179294,3
	164° 12' 53"	89,4		
371			453481,3	1179318,62
	125° 31' 28"	192,25		
372			453369,59	1179475,09
	69° 47' 15"	84,31		
373			453398,72	1179554,21
	74° 20' 18"	741,49		
374			453598,89	1180268,17
	71° 52' 43"	355,43		
375			453709,44	1180605,97
	146° 14' 55"	111,36		
376			453616,85	1180667,84
	69° 59' 32"	69,71		

Название (номер) межевого знака	Дирекционные углы (град. мин. сек.)	Длина линии(м)	X координата	Y координата
377			453640,7	1180733,34
	106° 29' 20"	52,71		
378			453625,74	1180783,88
	74° 29' 26"	164,25		
379			453669,66	1180942,15
	56° 16' 08"	81,49		
380			453714,91	1181009,92
	115° 37' 39"	33,62		
381			453700,37	1181040,23
	115° 37' 45"	121,03		
382			453648,02	1181149,35
	113° 44' 47"	74,03		
383			453618,21	1181217,11
	114° 24' 40"	88,05		
384			453581,82	1181297,29
	115° 58' 35"	304,29		
385			453448,54	1181570,84
	46° 10' 55"	570,36		
386			453843,44	1181982,38
	321° 59' 10"	173,01		
387			453979,75	1181875,83
	39° 42' 00"	16		
388			453992,06	1181886,05
	59° 54' 55"	122,75		
389			454053,59	1181992,26
	46° 38' 56"	83,56		
390			454110,95	1182053,02
	35° 04' 52"	93,23		
391			454187,24	1182106,6
	17° 09' 37"	247,65		
392			454423,87	1182179,67
	17° 50' 31"	59,27		
393			454480,29	1182197,83
	130° 19' 24"	31,31		
394			454460,03	1182221,7
	100° 29' 07"	36,38		
395			454453,41	1182257,47
	87° 19' 44"	89,27		
396			454457,57	1182346,64
	105° 05' 29"	77,05		
397			454437,51	1182421,03
	114° 00' 29"	54,93		
398			454415,16	1182471,21
	138° 07' 09"	51,2		
399			454377,04	1182505,39
	148° 25' 57"	86,57		
400			454303,28	1182550,71
	84° 28' 52"	35,98		
401			454306,74	1182586,52
	175° 30' 56"	232,39		
402			454075,06	1182604,69
	171° 52' 36"	60,29		
403			454015,37	1182613,21
	203° 53' 33"	2,49		

Название (номер) межевого знака	Дирекционные углы (град. мин. сек.)	Длина линии(м)	X координата	Y координата
404			454013,09	1182612,2
	175° 49' 55"	321,94		
405			453692	1182635,6
	182° 17' 54"	178,03		
406			453514,11	1182628,46
	181° 02' 51"	159,19		
407			453354,95	1182625,55
	193° 16' 41"	116,03		
408			453242,02	1182598,9
	205° 51' 39"	319,88		
409			452954,17	1182459,37
	218° 10' 10"	354,28		
410			452675,64	1182240,43
	212° 16' 59"	109,12		
411			452583,39	1182182,15
	223° 18' 56"	191		
412			452444,42	1182051,12
	223° 48' 46"	294,55		
413			452231,87	1181847,2
	303° 14' 03"	27,53		
414			452246,96	1181824,17
	320° 11' 10"	43,42		
415			452280,31	1181796,37
	299° 12' 21"	146,47		
416			452351,78	1181668,52
	299° 55' 28"	157,6		
417			452430,4	1181531,93
	298° 53' 15"	157,82		
418			452506,64	1181393,75
	10° 04' 14"	21,22		
419			452527,53	1181397,46
	295° 27' 40"	11,14		
420			452532,32	1181387,4
	219° 12' 45"	106,23		
421			452450,01	1181320,24
	116° 49' 55"	8,64		
422			452446,11	1181327,95
	210° 21' 44"	5,06		
423			452441,74	1181325,39
	120° 20' 56"	8,47		
424			452437,46	1181332,7
	78° 06' 41"	0,78		
425			452437,62	1181333,46
	118° 28' 59"	11,49		
426			452432,14	1181343,56
	112° 42' 37"	5,85		
427			452429,88	1181348,96
	24° 37' 25"	1,06		
428			452430,84	1181349,4
	115° 36' 27"	16,06		
429			452423,9	1181363,88
	200° 11' 11"	26,49		
430			452399,04	1181354,74
	199° 03' 49"	26,51		

Название (номер) межевого знака	Дирекционные углы (град. мин. сек.)	Длина линии(м)	X координата	Y координата
431			452373,98	1181346,08
	200° 28' 12"	56,1		
432			452321,42	1181326,46
	292° 46' 57"	2,17		
433			452322,26	1181324,46
	200° 14' 23"	1,91		
434			452320,47	1181323,8
	288° 45' 13"	12,5		
435			452324,49	1181311,96
	218° 07' 55"	2,54		
436			452322,49	1181310,39
	314° 42' 17"	10,97		
437			452330,21	1181302,59
	313° 36' 24"	5,23		
438			452333,82	1181298,8
	314° 49' 19"	29,59		
439			452354,68	1181277,81
	220° 04' 14"	3,04		
440			452352,35	1181275,85
	251° 08' 49"	5,63		
441			452350,53	1181270,52
	310° 40' 49"	14,93		
442			452360,26	1181259,2
	218° 11' 12"	9,83		
443			452352,53	1181253,12
	216° 21' 17"	67,41		
444			452298,24	1181213,16
	216° 24' 03"	89,67		
445			452226,07	1181159,95
	216° 46' 54"	67,52		
446			452171,99	1181119,52
	212° 31' 32"	12,14		
447			452161,75	1181112,99
	124° 36' 20"	158,65		
448			452071,65	1181243,57
	225° 53' 09"	87,8		
449			452010,53	1181180,53
	245° 01' 55"	297,65		
450			451884,89	1180910,7
	248° 59' 17"	168,23		
451			451824,57	1180753,66
	312° 11' 43"	208,23		
452			451964,43	1180599,39
	299° 15' 13"	20,4		
453			451974,4	1180581,59
	243° 18' 25"	78,05		
454			451939,34	1180511,86
	156° 42' 46"	17,83		
455			451922,96	1180518,91
	247° 38' 37"	10,54		
456			451918,95	1180509,16
	305° 22' 24"	12,56		
457			451926,22	1180498,92
	323° 37' 35"	73,21		

Название (номер) межевого знака	Дирекционные углы (град. мин. сек.)	Длина линии(м)	X координата	Y координата
458			451985,17	1180455,5
	249° 02' 32"	11,35		
459			451981,11	1180444,9
	233° 52' 37"	106,49		
460			451918,33	1180358,88
	243° 08' 54"	113,49		
461			451867,07	1180257,63
	246° 40' 53"	170,34		
462			451799,64	1180101,2
	244° 31' 00"	123,18		
463			451746,64	1179990
	208° 18' 30"	131,71		
464			451630,68	1179927,54
	197° 03' 19"	46,23		
465			451586,48	1179913,98
	180° 55' 14"	108,3		
466			451478,19	1179912,24
	209° 35' 25"	31,69		
467			451450,63	1179896,59
	337° 28' 02"	51,07		
468			451497,8	1179877,02
	335° 37' 59"	60,98		
469			451553,35	1179851,86
	340° 12' 45"	49,57		
470			451599,99	1179835,08
	322° 34' 35"	45,53		
471			451636,15	1179807,41
	317° 05' 43"	43,13		
472			451667,74	1179778,05
	313° 02' 35"	62,12		
473			451710,14	1179732,65
	306° 11' 19"	21,7		
474			451722,95	1179715,14
	302° 40' 40"	47,41		
475			451748,55	1179675,23
	304° 47' 53"	125,8		
476			451820,34	1179571,93
	305° 04' 07"	386,7		
477			452042,52	1179255,43
	304° 32' 07"	190,45		
478			452150,49	1179098,54
	305° 10' 38"	70,96		
479			452191,37	1179040,54
	299° 36' 07"	50,23		
480			452216,18	1178996,87
	298° 35' 49"	60,67		
481			452245,22	1178943,6
	8° 50' 45"	9,17		
482			452254,28	1178945,01
	356° 00' 59"	14,39		
483			452268,64	1178944,01
	314° 58' 13"	13,61		
484			452278,26	1178934,38
	289° 05' 04"	20,64		

Название (номер) межевого знака	Дирекционные углы (град. мин. сек.)	Длина линии(м)	X координата	Y координата
485			452285,01	1178914,87
	287° 36' 21"	236,22		
486			452356,46	1178689,71
	296° 01' 56"	12,99		
487			452362,16	1178678,04
	297° 58' 52"	19,91		
488			452371,5	1178660,46
	306° 30' 48"	21,85		
489			452384,5	1178642,9
	317° 14' 16"	34,41		
490			452409,76	1178619,54
	20° 37' 10"	4,23		
491			452413,72	1178621,03
	319° 31' 17"	22,78		
492			452431,05	1178606,24
	267° 44' 46"	5,59		
493			452430,83	1178600,65
	320° 05' 37"	31,3		
494			452454,84	1178580,57
	324° 51' 16"	29,38		
495			452478,86	1178563,66
	26° 30' 52"	5,06		
496			452483,39	1178565,92
	325° 51' 04"	26,33		
497			452505,18	1178551,14
	265° 54' 18"	4,34		
498			452504,87	1178546,81
	328° 33' 57"	82,72		
499			452575,45	1178503,67
	327° 56' 14"	224,43		
500			452765,65	1178384,53
	327° 57' 27"	215,42		
501			452948,25	1178270,24
	325° 53' 16"	26,73		
502			452970,38	1178255,25
	327° 58' 46"	15,9		
503			452983,86	1178246,82
	253° 43' 30"	483,43		
504			452848,38	1177782,76
	252° 07' 32"	36,85		
505			452837,07	1177747,69
	250° 25' 24"	30,95		
506			452826,7	1177718,53
	247° 53' 18"	22,98		
507			452818,05	1177697,24
	245° 38' 10"	13,04		
508			452812,67	1177685,36
	243° 23' 07"	20,65		
509			452803,42	1177666,9
	240° 15' 28"	26,39		
510			452790,33	1177643,99
	236° 27' 12"	32,16		
511			452772,56	1177617,19
	232° 37' 37"	26,43		

Название (номер) межевого знака	Дирекционные углы (град. мин. сек.)	Длина линии(м)	X координата	Y координата
512			452756,52	1177596,19
	228° 45' 49"	33,18		
513			452734,65	1177571,24
	225° 24' 04"	15,15		
514			452724,01	1177560,45
	222° 40' 09"	20,86		
515			452708,67	1177546,31
	218° 54' 35"	22,93		
516			452690,83	1177531,91
	214° 47' 17"	20,7		
517			452673,83	1177520,1
	210° 56' 04"	16,73		
518			452659,48	1177511,5
	207° 03' 53"	26,15		
519			452636,19	1177499,6
	204° 02' 56"	18,85		
520			452618,98	1177491,92
	201° 58' 49"	39,84		
521			452582,04	1177477,01
	323° 27' 45"	71,69		
522			452639,64	1177434,33
	357° 10' 14"	138,37		
523			452777,84	1177427,5
	343° 54' 08"	423,69		
524			453184,92	1177310,02
	343° 46' 11"	103,01		
525			453283,82	1177281,23
	343° 43' 38"	418,9		
526			453685,94	1177163,85
	341° 18' 39"	8,55		
527			453694,04	1177161,11
	344° 26' 51"	272,97		
528			453957,02	1177087,92
	344° 02' 31"	407,05		
529			454348,38	1176976,01
	344° 49' 54"	151,61		
530			454494,71	1176936,34
	340° 05' 50"	50		
531			454541,72	1176919,32
	2° 35' 52"	16,11		
532			454557,81	1176920,05
	343° 28' 49"	54,69		
533			454610,24	1176904,5
	341° 47' 40"	64,01		
534			454671,05	1176884,5
	340° 50' 19"	33,18		
535			454702,39	1176873,61
	242° 21' 10"	18,23		
536			454693,93	1176857,46
	265° 06' 44"	212,54		
537			454675,82	1176645,69
	295° 48' 33"	188,8		
538			454758,02	1176475,72
	286° 56' 20"	114,47		

Название (номер) межевого знака	Дирекционные углы (град. мин. сек.)	Длина линии(м)	X координата	Y координата
539			454791,37	1176366,22
	214° 23' 02"	21,53		
540			454773,6	1176354,06
	202° 28' 22"	38,04		
541			454738,45	1176339,52
	273° 32' 59"	242,91		
542			454753,49	1176097,08
	176° 32' 53"	128,21		
543			454625,51	1176104,8
	263° 16' 07"	677,91		
544			454546,05	1175431,56
	236° 54' 39"	60,3		
545			454513,13	1175381,04
	262° 00' 38"	69,07		
546			454503,53	1175312,64
	255° 42' 35"	68,95		
547			454486,51	1175245,82
	314° 06' 27"	233,35		
548			454648,92	1175078,27
	313° 00' 19"	248,45		
549			454818,38	1174896,58
	260° 50' 56"	42,69		
550			454811,59	1174854,43
	263° 15' 59"	96,63		
551			454800,26	1174758,47
	263° 15' 18"	20,01		
552			454797,91	1174738,6
	263° 17' 19"	41,24		
553			454793,09	1174697,64
	262° 42' 21"	167,69		
554			454771,8	1174531,31
	261° 16' 09"	174,98		
555			454745,24	1174358,36
	172° 43' 50"	355,08		
556			454393,01	1174403,29
	265° 19' 47"	250,54		
557			454372,61	1174153,58
	264° 34' 20"	274,13		
558			454346,68	1173880,68
	264° 50' 15"	367,63		
559			454313,6	1173514,54
	264° 47' 10"	93,87		
560			454305,07	1173421,06
	266° 22' 57"	11,25		
561			454304,36	1173409,83
	302° 30' 33"	24,23		
562			454317,38	1173389,4
	280° 53' 46"	247,58		
563			454364,18	1173146,28
	286° 08' 00"	50,71		
564			454378,27	1173097,57
	267° 43' 48"	35,6		
565			454376,86	1173062
	242° 07' 47"	40,64		

Название (номер) межевого знака	Дирекционные углы (град. мин. сек.)	Длина линии(м)	X координата	Y координата
566			454357,86	1173026,07
	222° 54' 28"	73,98		
567			454303,67	1172975,7
	265° 34' 08"	39,48		
568			454300,62	1172936,34
	273° 16' 49"	96,47		
569			454306,14	1172840,03
	261° 04' 33"	62,85		
570			454296,39	1172777,94
	242° 04' 45"	76,18		
571			454260,72	1172710,63
	278° 17' 00"	32,28		
572			454265,37	1172678,69
	300° 56' 28"	69,45		
573			454301,08	1172619,12
	275° 37' 01"	66,41		
574			454307,58	1172553,03
	288° 58' 03"	141,19		
575			454353,47	1172419,51
	294° 37' 21"	36,41		
576			454368,64	1172386,41
	223° 45' 15"	23,74		
577			454351,49	1172369,99
	286° 36' 29"	130,43		
578			454388,77	1172245
	273° 43' 14"	58,25		
579			454392,55	1172186,87
	276° 09' 58"	109,77		
580			454404,34	1172077,74
	287° 22' 16"	149,18		
581			454448,88	1171935,36
	282° 23' 22"	3,12		
582			454449,55	1171932,31
	282° 24' 28"	25,18		
583			454454,96	1171907,72
	282° 24' 03"	55,83		
584			454466,95	1171853,19
	288° 18' 35"	31,8		
585			454476,94	1171823
	290° 11' 28"	49,63		
586			454494,07	1171776,42
	288° 13' 57"	58,2		
587			454512,28	1171721,14
	280° 18' 21"	54,05		
588			454521,95	1171667,96
	282° 27' 03"	10,34		
589			454524,18	1171657,86
	282° 26' 06"	50,95		
590			454535,15	1171608,11
	272° 46' 48"	19,79		
591			454536,11	1171588,34
	261° 15' 00"	217,78		
592			454502,98	1171373,09
	279° 14' 28"	561,62		

Название (номер) межевого знака	Дирекционные углы (град. мин. сек.)	Длина линии(м)	X координата	Y координата
593			454593,17	1170818,76
	271° 05' 28"	550,33		
594			454603,65	1170268,53
	187° 57' 33"	532,75		
595			454076,03	1170194,76
	189° 11' 31"	51,21		
596			454025,48	1170186,58
	189° 31' 30"	470,09		
597			453561,87	1170108,79
	273° 12' 04"	731,9		
598			453602,74	1169378,03
	268° 07' 54"	87,72		
599			453599,88	1169290,36
	269° 17' 29"	835,92		
600			453589,54	1168454,5
	270° 07' 52"	187,79		
601			453589,97	1168266,71
	268° 37' 49"	312,89		
602			453582,49	1167953,91
	267° 57' 55"	338,52		
603			453570,47	1167615,6
	270° 31' 49"	181,5		
604			453572,15	1167434,11
	268° 27' 12"	117,81		
605			453568,97	1167316,34
	269° 11' 02"	392,47		
606			453563,38	1166923,91
	269° 19' 43"	499,25		
607			453557,53	1166424,69
	269° 28' 22"	67,37		
608			453556,91	1166357,32
	269° 55' 41"	437,87		
609			453556,36	1165919,45
	268° 48' 26"	294,02		
610			453550,24	1165625,49
	268° 40' 49"	92,05		
611			453548,12	1165533,46
	269° 30' 14"	405,41		
612			453544,61	1165128,07
	269° 23' 39"	472,84		
613			453539,61	1164655,26
	269° 36' 17"	204,35		
614			453538,2	1164450,91
	269° 41' 09"	309,97		
615			453536,5	1164140,94
	268° 21' 58"	544,67		
616			453520,97	1163596,49
	267° 36' 51"	176,79		
617			453513,61	1163419,85
	267° 36' 36"	559,91		
618			453490,26	1162860,43
	259° 25' 17"	419,69		
619			453413,21	1162447,87
	288° 53' 19"	767,46		

Название (номер) межевого знака	Дирекционные углы (град. мин. сек.)	Длина линии(м)	X координата	Y координата
620			453661,66	1161721,74
	61° 13' 18"	65,66		
621			453693,27	1161779,29
	64° 51' 20"	49,61		
622			453714,35	1161824,2
	59° 57' 13"	88,38		
623			453758,6	1161900,7
	62° 49' 37"	61,53		
624			453786,7	1161955,44
	50° 52' 25"	28,95		
625			453804,97	1161977,9
	43° 20' 00"	34,77		
626			453830,26	1162001,76
	14° 01' 13"	17,38		
627			453847,12	1162005,97
	30° 02' 46"	46,26		
628			453887,16	1162029,13
	268° 47' 32"	74,48		
629			453885,59	1161954,67
	268° 55' 22"	584,59		
630			453874,6	1161370,18
	269° 22' 01"	81,45		
631			453873,7	1161288,73
	268° 01' 24"	479,51		
632			453857,16	1160809,51
	267° 36' 05"	499,39		
633			453836,26	1160310,56
	268° 23' 21"	565,23		
634			453820,37	1159745,55
	269° 22' 10"	657,06		
635			453813,14	1159088,53
	268° 26' 06"	567,19		
636			453797,65	1158521,55
	4° 26' 55"	619,49		
637			454415,27	1158569,6
	4° 47' 27"	643,34		
638			455056,36	1158623,33
	2° 23' 00"	516,77		
639			455572,68	1158644,82
	2° 53' 43"	472,77		
640			456044,85	1158668,7
	262° 53' 00"	144,89		
641			456026,9	1158524,93
	14° 09' 56"	376,83		
642			456392,27	1158617,15
	14° 09' 54"	320,74		
643			456703,26	1158695,64
	14° 09' 48"	145,58		
644			456844,41	1158731,26
	9° 21' 08"	198,4		
645			457040,17	1158763,5
	6° 30' 45"	169,54		
646			457208,62	1158782,73
	6° 30' 56"	133,6		

Название (номер) межевого знака	Дирекционные углы (град. мин. сек.)	Длина линии(м)	X координата	Y координата
647			457341,36	1158797,89
	11° 29' 07"	8,34		
648			457349,53	1158799,55
	82° 09' 40"	152,8		
649			457370,37	1158950,92
	343° 53' 51"	234,03		
650			457595,22	1158886,01
	334° 25' 11"	114,48		
651			457698,48	1158836,58
	344° 25' 21"	96,04		
652			457790,99	1158810,79
	323° 09' 11"	15,01		
653			457803	1158801,79
	341° 33' 44"	252,5		
654			458042,54	1158721,93
	283° 17' 34"	441,18		
655			458143,98	1158292,57
	287° 59' 55"	179		
656			458199,29	1158122,33
	349° 42' 08"	146,9		
657			458343,82	1158096,07
	342° 04' 04"	450,03		
658			458771,99	1157957,51
	4° 23' 45"	224,4		
659			458995,73	1157974,71
	31° 14' 32"	506,71		
660			459428,96	1158237,52
	30° 50' 27"	267,16		
661			459658,34	1158374,48
	32° 27' 21"	414,7		
662			460008,27	1158597,03
	32° 27' 25"	546,48		
663			460469,39	1158890,31
	330° 08' 24"	84,58		
664			460542,74	1158848,2
	330° 23' 38"	628,25		
665			461088,97	1158537,82
	331° 09' 10"	262,81		
666			461319,17	1158411,02
	333° 29' 32"	281,75		
667			461571,3	1158285,27
	334° 10' 59"	61,65		
668			461626,8	1158258,42
	303° 02' 25"	607,65		
669			461958,11	1157749,03
	302° 20' 31"	1045,56		
670			462517,45	1156865,67
	302° 40' 13"	286,1		
671			462671,89	1156624,83
	302° 32' 02"	672,89		
672			463033,77	1156057,53
	303° 42' 56"	317,82		
673			463210,18	1155793,17
	309° 38' 20"	161,88		

Название (номер) межевого знака	Дирекционные углы (град. мин. сек.)	Длина линии(м)	X координата	Y координата
674			463313,45	1155668,51
	322° 34' 29"	43,13		
675			463347,7	1155642,3
	32° 46' 39"	378,72		
676			463666,12	1155847,33
	85° 13' 14"	564,81		
677			463713,18	1156410,18
	47° 53' 11"	183,82		
678			463836,45	1156546,54
	44° 23' 34"	652,54		
679			464302,73	1157003,04
	66° 11' 50"	579,99		
680			464536,81	1157533,7
	65° 22' 51"	34,64		
681			464551,24	1157565,19
	67° 02' 25"	531,81		
1			464758,69	1158054,87

**Описание границ
муниципального образования - Заворонежский сельсовет
Мичуринского района Тамбовской области**

I. Участок границы с муниципальным образованием - Изосимовский сельсовет Мичуринского района Тамбовской области (от А до Б)

Граница с муниципальным образованием - Изосимовский сельсовет проходит:

- от т.1(А) до т.33 по середине р. Лесной Воронеж;
- от т.33 до т.78 от середины р. Лесной Воронеж по участку, занятому древесно-кустарниковой растительностью;
- от т.78 до т.88 по границе лесного участка;
- от т.88 до т.89 пересекая автодорогу Москва-Астрахань;
- от т.89 до т.102 по границе лесного участка;
- от т.102 до т.105 по меже;
- от т.105 до т.106 по западной стороне лесополосы;
- от т.106 до т.114 по южной стороне лесополосы;
- от т.114 до т.118 по меже;
- от т.118 до т.119 по меже, далее по восточной стороне лесополосы;
- от т.119 до т.120 по восточной стороне лесополосы;
- от т.120 до т.122 по меже;
- от т.122 до т.123 по восточной стороне лесополосы;
- от т.123 до т.124 по северной стороне лесополосы;
- от т.124 до т.126 по восточной стороне лесополосы;
- от т.126 до т.139 по меже;
- от т.139 до т.140 по меже, пересекая лесополосу;
- от т.140 до т.142 по северной стороне лесополосы;
- от т.142 до т.145 по восточной стороне лесополосы;
- от т.145 до т.146 по меже;
- от т.146 до т.147 по южной стороне лесополосы;
- от т.147 до т.153 по меже;
- от т.153 до т.198 по пастбищному участку;
- от т.198 до т.199(Б) по пастбищному участку с южной стороны плотины.

II. Участок границы с муниципальным образованием — Ярославский сельсовет Никифоровского района Тамбовской области (от Б до В)

Граница с муниципальным образованием — Ярославский сельсовет Никифоровского района проходит:

- от т.199(Б) до т.211 по восточной стороне лесополосы;
- от т.211 до т.212 по пастбищному участку;
- от т.212 до т.215 по северо-западной стороне лесополосы;
- от т.215 до т.219 по восточной стороне лесополосы;
- от т.219 до т.225 по северо-восточной стороне лесополосы;
- от т.225 до т.231 по восточной стороне лесополосы;
- от т.231 до т.232 по юго-восточной стороне лесополосы;
- от т.232 до т.235 по западной стороне лесополосы;
- от т.235 до т.236 по меже;
- от т.236 до т.238 (В) по западной стороне лесополосы.

III. Участок границы с муниципальным образованием — Озёрский сельсовет Никифоровского района Тамбовской области (от В до Г)

Граница с муниципальным образованием — Озёрский сельсовет Никифоровского района проходит:

- от т.238(В) до т.239 пересекая железную дорогу;
- от т.239 до т.255 между лесополосами;
- от т.255 до т.258 пересекая автодорогу Москва-Астрахань;
- от т.258 до т.265 между лесополосами;
- от т.265 до т.266 по пастбищному участку;
- от т.266 до т.275 между лесополосами;
- от т.275 до т.276 пересекая автодорогу;
- от т.276 до т.280 по западной стороне лесополосы;
- от т.280 до т.291 между лесополосами до середины р. Польной Воронеж;
- от т.291 до т.326 по середине р. Польной Воронеж;
- от т.326 до т.339 по сенокосному участку;
- от т.339 до т.342 по заболоченному сенокосу;
- от т.342 до т.358 по сенокосному участку до середины р. Польной Воронеж;
- от т.358 до т.372(Г) по середине р. Польной Воронеж.

IV. Участок границы с муниципальным образованием — Терский сельсовет Мичуринского района Тамбовской области (от Г до Д)

Граница с муниципальным образованием — Терский сельсовет проходит:

- от т.372(Г) до т.511 по середине р. Польной Воронеж;
- от т.511 до т.518 от середины р. Польной Воронеж по меже;
- от т.518 до т.520 по пастбищному участку;
- от т.520 до т.523 по меже
- от т.523 до т.527 по пастбищному участку;
- от т.527 до т.535 по меже;
- от т.535 до т.539 по пастбищному участку, пересекая р. Польной Воронеж;
- от т.539 до т.555 по границе лесного участка;
- от т.555 до т.558 по меже, пересекая автодорогу Мичуринск-Терское;
- от т.558 до т.562 по пастбищному участку;
- от т.562 до т.602 (Д) по границе лесного участка.

V. Участок границы с муниципальным образованием — Хмелевский сельсовет Мичуринского района Тамбовской области (от Д до Е)

Граница с муниципальным образованием — Хмелевский сельсовет проходит:

- от т.602(Д) до т.605(Е) по юго-западной стороне лесополосы.

VI. Участок границы с муниципальным образованием — Устьянский сельсовет Мичуринского района Тамбовской области (от Е до Ж)

Граница с муниципальным образованием — Устьянский сельсовет проходит:

- от т.605(Е) до т.608 по северо-восточной стороне лесополосы;
- от т.608 до т.610 пересекая автодорогу Мичуринск - Терское;
- от т.610 до т.613 по меже;
- от т.613 до т.614 по западной стороне лесополосы;
- от т.614 до т.615 пересекая заболоченный пастбищный участок;
- от т.615 до т.620 между лесополосами;
- от т.620 до т.621 между лесополосами, пересекая болото;
- от т.621 до т.622 по меже, пересекая полевую дорогу;
- от т.622 до т.625 по южной стороне лесополосы;
- от т.625 до т.630 по меже;
- от т.630 до т.635 по южной стороне лесополосы;
- от т.635 до т.647 по меже;
- от т.647 до т.649 по юго-восточной стороне лесополосы;
- от т.649 до т.650 по юго-восточной стороне лесополосы, пересекая автодорогу Мичуринск - Терское;
- от т.650 до т.653 по западной стороне автодороги Мичуринск - Терское;
- от т.653 до т.658 по меже;
- от т.658 до т.659 пересекая автодорогу «Орел - Тамбов»;

- от т.659 до т.688 по северо-западной границе автодороги «Орел — Тамбов»;
- от т.688 до т.696 по границе приусадебных земель населенного пункта с. Заворонежское;
- от т.696 до т.700 по южной стороне лесополосы;
- от т.700 до т.701 (Ж) по пастбищному участку до середины р. Лесной Воронеж.

VII. Участок границы с муниципальным образованием — город Мичуринск Тамбовской области (от Ж до А)

Граница с муниципальным образованием — город Мичуринск проходит:

- от т.701(Ж) до т.748 по середине р. Лесной Воронеж;
- от т.748 до т.749 пересекая плотину;
- от т.749 до т.760 по середине р. Лесной Воронеж;
- от т.760 до т.761 пересекая мост;
- от т.761 до т.762 по северной стороне моста;
- от т.762 до т.777 по западной стороне автодороги;
- от т.777 до т.781 по границе приусадебных земель н. п. Заворонежское;
- от т.781 до т.851 по границе лесных участков;
- от т.851 до т.1(А) от границы лесного участка до середины р. Лесной Воронеж.

**Каталог координат
характерных точек границ муниципального образования -
Заворонежский сельсовет Мичуринского района Тамбовской области**

Название (номер) межевого знака	Дирекционные углы (град. мин. сек.)	Длина линии(м)	X координата	Y координата
1			452053,53	1187327,77
	109° 58' 40"	72,12		
2			452028,89	1187395,55
	114° 58' 17"	28,14		
3			452017,01	1187421,06
	111° 21' 16"	34,52		
4			452004,44	1187453,21
	111° 51' 32"	68,52		
5			451978,93	1187516,8
	107° 00' 17"	44,21		
6			451966	1187559,08
	92° 37' 52"	38,12		
7			451964,25	1187597,16
	73° 48' 50"	22,56		
8			451970,54	1187618,83
	74° 24' 16"	46,79		
9			451983,12	1187663,9
	58° 29' 35"	50,82		
10			452009,68	1187707,23
	52° 34' 59"	87,98		
11			452063,14	1187777,11
	59° 27' 35"	56,38		
12			452091,79	1187825,67
	56° 24' 44"	57,46		
13			452123,58	1187873,54
	54° 55' 45"	60,2		
14			452158,17	1187922,81
	52° 18' 55"	34,88		

Название (номер) межевого знака	Дирекционные углы (град. мин. сек.)	Длина линии(м)	X координата	Y координата
15			452179,49	1187950,41
	66° 48' 25"	53,22		
16			452200,45	1187999,33
	51° 35' 50"	36,56		
17			452223,16	1188027,98
	51° 20' 36"	55,94		
18			452258,1	1188071,66
	49° 56' 43"	31,5		
19			452278,37	1188095,77
	23° 12' 04"	29,27		
20			452305,27	1188107,3
	2° 03' 08"	38,81		
21			452344,06	1188108,69
	358° 44' 27"	63,26		
22			452407,3	1188107,3
	345° 22' 41"	49,83		
23			452455,52	1188094,72
	342° 55' 15"	60,68		
24			452513,52	1188076,9
	336° 28' 52"	73,55		
25			452580,96	1188047,55
	331° 13' 56"	93,67		
26			452663,07	1188002,47
	340° 37' 37"	67,41		
27			452726,66	1187980,11
	5° 47' 26"	48,47		
28			452774,88	1187985
	0° 00' 00"	99,93		
29			452874,81	1187985
	344° 09' 41"	53,75		
30			452926,52	1187970,33
	340° 12' 24"	46,42		
31			452970,2	1187954,61
	342° 15' 03"	64,2		
32			453031,34	1187935,04
	333° 26' 06"	28,91		
33			453057,2	1187922,11
	44° 34' 45"	101,06		
34			453129,18	1187993,04
	9° 16' 15"	84,61		
35			453212,68	1188006,67
	27° 44' 05"	45,79		
36			453253,21	1188027,98
	43° 36' 03"	30,41		
37			453275,23	1188048,95
	65° 52' 09"	95,71		
38			453314,36	1188136,3
	86° 54' 13"	33,88		
39			453316,19	1188170,13
	100° 53' 16"	29,28		

Название (номер) межевого знака	Дирекционные углы (град. мин. сек.)	Длина линии(м)	X координата	Y координата
40			453310,66	1188198,88
	134° 57' 43"	21,27		
41			453295,63	1188213,93
	149° 46' 40"	65,34		
42			453239,17	1188246,82
	123° 32' 34"	10,79		
43			453233,21	1188255,81
	85° 28' 32"	15,72		
44			453234,45	1188271,48
	55° 42' 25"	24,51		
45			453248,26	1188291,73
	36° 34' 57"	33,09		
46			453274,83	1188311,45
	3° 50' 48"	56,35		
47			453331,05	1188315,23
	349° 54' 55"	160,25		
48			453488,82	1188287,17
	339° 29' 34"	45,22		
49			453531,17	1188271,33
	327° 42' 40"	94,7		
50			453611,23	1188220,74
	348° 36' 36"	35,04		
51			453645,58	1188213,82
	18° 23' 20"	39,28		
52			453682,85	1188226,21
	44° 29' 59"	49,41		
53			453718,09	1188260,84
	67° 37' 28"	47,63		
54			453736,22	1188304,88
	91° 55' 07"	56,15		
55			453734,34	1188361
	117° 16' 56"	163,64		
56			453659,33	1188506,44
	82° 37' 04"	45,3		
57			453665,15	1188551,36
	69° 08' 42"	41,71		
58			453680	1188590,34
	51° 43' 18"	68,02		
59			453722,14	1188643,74
	41° 47' 25"	40,41		
60			453752,27	1188670,67
	41° 47' 08"	245,65		
61			453935,44	1188834,36
	46° 41' 35"	64,62		
62			453979,76	1188881,38
	39° 58' 48"	151,92		
63			454096,17	1188978,99
	54° 54' 04"	64,19		
64			454133,08	1189031,51
	72° 12' 12"	193,92		

Название (номер) межевого знака	Дирекционные углы (град. мин. сек.)	Длина линии(м)	X координата	Y координата
65			454192,35	1189216,15
	54° 57' 48"	114,84		
66			454258,28	1189310,18
	31° 15' 08"	161,51		
67			454396,35	1189393,97
	31° 14' 57"	59,58		
68			454447,29	1189424,88
	42° 42' 17"	104,17		
69			454523,84	1189495,53
	42° 42' 18"	106,48		
70			454602,09	1189567,75
	31° 57' 13"	138,11		
71			454719,27	1189640,84
	21° 52' 51"	104,33		
72			454816,08	1189679,72
	47° 03' 07"	63,2		
73			454859,14	1189725,98
	70° 36' 52"	118,94		
74			454898,62	1189838,18
	87° 32' 24"	141,42		
75			454904,69	1189979,47
	90° 47' 35"	174,84		
76			454902,27	1190154,29
	73° 45' 47"	52,36		
77			454916,91	1190204,56
	66° 25' 32"	59,06		
78			454940,53	1190258,69
	290° 04' 03"	57,5		
79			454960,26	1190204,68
	288° 31' 14"	99,51		
80			454991,87	1190110,32
	40° 18' 25"	243,03		
81			455177,2	1190267,53
	93° 13' 39"	94,49		
82			455171,88	1190361,87
	145° 43' 05"	120,8		
83			455072,07	1190429,91
	9° 31' 06"	90,89		
84			455161,71	1190444,94
	7° 38' 46"	190,37		
85			455350,39	1190470,27
	22° 57' 50"	206,2		
86			455540,25	1190550,72
	98° 02' 36"	61,61		
87			455531,63	1190611,72
	98° 02' 09"	31,76		
88			455527,19	1190643,17
	68° 27' 44"	30,26		
89			455538,3	1190671,32
	30° 26' 12"	23,12		

Название (номер) межевого знака	Дирекционные углы (град. мин. сек.)	Длина линии(м)	X координата	Y координата
90			455558,23	1190683,03
	30° 26' 13"	146,96		
91			455684,94	1190757,48
	99° 22' 03"	310,14		
92			455634,46	1191063,48
	99° 34' 45"	74,09		
93			455622,13	1191136,54
	131° 39' 43"	173,05		
94			455507,1	1191265,82
	135° 00' 46"	219,65		
95			455351,75	1191421,1
	181° 40' 10"	167,16		
96			455184,66	1191416,23
	43° 40' 18"	238,24		
97			455356,98	1191580,74
	54° 16' 23"	207,43		
98			455478,1	1191749,13
	85° 09' 17"	147,05		
99			455490,52	1191895,65
	90° 35' 17"	424,85		
100			455486,16	1192320,48
	135° 00' 58"	100,38		
101			455415,16	1192391,44
	180° 48' 58"	201,47		
102			455213,71	1192388,57
	178° 24' 22"	98,51		
103			455115,24	1192391,31
	271° 22' 55"	18,25		
104			455115,68	1192373,07
	255° 33' 27"	16,76		
105			455111,5	1192356,84
	176° 30' 22"	494,88		
106			454617,54	1192387
	87° 07' 58"	18,19		
107			454618,45	1192405,17
	84° 53' 06"	233,3		
108			454639,25	1192637,54
	84° 54' 50"	19,18		
109			454640,95	1192656,64
	84° 56' 37"	260,85		
110			454663,94	1192916,47
	84° 08' 57"	466,17		
111			454711,46	1193380,21
	82° 24' 40"	535,19		
112			454782,14	1193910,71
	84° 45' 32"	572,33		
113			454834,42	1194480,65
	83° 07' 54"	493,45		
114			454893,43	1194970,56
	83° 24' 22"	64,36		

Название (номер) межевого знака	Дирекционные углы (град. мин. сек.)	Длина линии(м)	X координата	Y координата
115			454900,82	1195034,49
	352° 47' 57"	108,82		
116			455008,78	1195020,85
	352° 47' 28"	131,17		
117			455138,91	1195004,39
	352° 47' 16"	14,66		
118			455153,45	1195002,55
	353° 54' 20"	374,12		
119			455525,46	1194962,83
	353° 33' 52"	603,55		
120			456125,21	1194895,18
	355° 21' 50"	402,22		
121			456526,11	1194862,67
	354° 28' 57"	620,27		
122			457143,51	1194803,03
	353° 43' 15"	819,04		
123			457957,64	1194713,45
	269° 48' 16"	114,32		
124			457957,25	1194599,13
	7° 01' 26"	532,71		
125			458485,96	1194664,27
	7° 16' 27"	164,04		
126			458648,68	1194685,04
	30° 10' 25"	14,42		
127			458661,15	1194692,29
	2° 47' 15"	24,06		
128			458685,18	1194693,46
	334° 32' 13"	77,2		
129			458754,88	1194660,27
	347° 30' 19"	56,53		
130			458810,07	1194648,04
	12° 31' 31"	51,87		
131			458860,71	1194659,29
	13° 00' 46"	61,64		
132			458920,77	1194673,17
	12° 05' 58"	87,54		
133			459006,37	1194691,52
	7° 45' 47"	46,79		
134			459052,73	1194697,84
	0° 09' 41"	63,9		
135			459116,63	1194698,02
	340° 10' 02"	88,54		
136			459199,92	1194667,98
	75° 10' 28"	35,21		
137			459208,93	1194702,02
	80° 01' 44"	87,96		
138			459224,16	1194788,65
	88° 43' 56"	399,13		
139			459232,99	1195187,68
	358° 27' 23"	203,43		

Название (номер) межевого знака	Дирекционные углы (град. мин. сек.)	Длина линии(м)	X координата	Y координата
140			459436,35	1195182,2
	81° 33' 39"	33,05		
141			459441,2	1195214,89
	100° 42' 12"	76,13		
142			459427,06	1195289,7
	121° 35' 33"	15		
143			459419,2	1195302,48
	161° 07' 38"	120,45		
144			459305,23	1195341,44
	164° 55' 01"	66,25		
145			459241,26	1195358,68
	87° 04' 14"	310,52		
146			459257,13	1195668,79
	87° 10' 45"	687,43		
147			459290,96	1196355,39
	86° 43' 58"	576,41		
148			459323,81	1196930,86
	88° 56' 10"	131,4		
149			459326,25	1197062,24
	89° 16' 57"	111,82		
150			459327,65	1197174,05
	84° 34' 52"	99,86		
151			459337,08	1197273,46
	86° 20' 30"	82,28		
152			459342,33	1197355,57
	72° 01' 50"	74,75		
153			459365,39	1197426,67
	75° 58' 35"	33,14		
154			459373,42	1197458,82
	81° 46' 18"	61,07		
155			459382,16	1197519,26
	86° 49' 41"	44,1		
156			459384,6	1197563,29
	87° 03' 04"	61,23		
157			459387,75	1197624,44
	84° 58' 29"	43,84		
158			459391,59	1197668,11
	75° 10' 20"	24,58		
159			459397,88	1197691,87
	75° 29' 22"	40,43		
160			459408,01	1197731,01
	80° 32' 00"	42,5		
161			459415	1197772,93
	85° 11' 04"	37,52		
162			459418,15	1197810,32
	95° 26' 56"	44,23		
163			459413,95	1197854,35
	119° 03' 33"	35,97		
164			459396,48	1197885,79
	119° 39' 50"	98,12		

Название (номер) межевого знака	Дирекционные углы (град. мин. сек.)	Длина линии(м)	X координата	Y координата
165			459347,92	1197971,05
	119° 53' 46"	51,18		
166			459322,41	1198015,42
	122° 18' 28"	56,22		
167			459292,36	1198062,94
	135° 22' 57"	74,12		
168			459239,6	1198115
	135° 26' 56"	62,26		
169			459195,23	1198158,68
	138° 18' 50"	64,1		
170			459147,36	1198201,31
	150° 12' 20"	38,66		
171			459113,81	1198220,52
	159° 41' 32"	37,26		
172			459078,87	1198233,45
	140° 50' 45"	19,37		
173			459063,85	1198245,68
	116° 05' 19"	18,28		
174			459055,81	1198262,1
	85° 05' 35"	12,27		
175			459056,86	1198274,33
	72° 23' 19"	23,1		
176			459063,85	1198296,35
	88° 15' 41"	23,07		
177			459064,55	1198319,41
	109° 51' 28"	53,49		
178			459046,38	1198369,72
	111° 39' 28"	51,13		
179			459027,51	1198417,24
	115° 15' 26"	54,87		
180			459004,1	1198466,86
	112° 14' 26"	68,32		
181			458978,24	1198530,1
	108° 16' 20"	41,21		
182			458965,32	1198569,23
	107° 13' 16"	51,95		
183			458949,94	1198618,85
	113° 11' 35"	39,92		
184			458934,22	1198655,54
	114° 26' 25"	25,33		
185			458923,74	1198678,6
	124° 29' 05"	28,4		
186			458907,66	1198702,01
	133° 51' 08"	24,71		
187			458890,54	1198719,83
	140° 45' 20"	69,03		
188			458837,08	1198763,5
	121° 46' 43"	29,19		
189			458821,71	1198788,31
	116° 01' 12"	49,37		

Название (номер) межевого знака	Дирекционные углы (град. мин. сек.)	Длина линии(м)	X координата	Y координата
190			458800,05	1198832,68
	102° 19' 31"	54,01		
191			458788,52	1198885,45
	90° 00' 00"	48,91		
192			458788,52	1198934,36
	87° 28' 26"	63,3		
193			458791,31	1198997,6
	201° 03' 50"	24,96		
194			458768,02	1198988,63
	229° 34' 41"	47,49		
195			458737,23	1198952,48
	207° 09' 58"	37,93		
196			458703,48	1198935,16
	187° 11' 25"	22,85		
197			458680,81	1198932,3
	104° 24' 23"	119,01		
198			458651,2	1199047,57
	96° 03' 28"	105,94		
199			458640,02	1199152,92
	174° 16' 17"	66,72		
200			458573,63	1199159,58
	167° 28' 22"	72,48		
201			458502,88	1199175,3
	167° 20' 53"	43,88		
202			458460,07	1199184,91
	174° 38' 41"	84,22		
203			458376,22	1199192,77
	177° 44' 24"	66,44		
204			458309,83	1199195,39
	167° 50' 41"	58,08		
205			458253,05	1199207,62
	165° 27' 01"	24,36		
206			458229,47	1199213,74
	142° 51' 16"	36,17		
207			458200,64	1199235,58
	118° 08' 29"	42,6		
208			458180,55	1199273,14
	122° 33' 28"	48,7		
209			458154,34	1199314,19
	114° 39' 18"	58,64		
210			458129,88	1199367,48
	129° 47' 41"	13,64		
211			458121,15	1199377,96
	238° 13' 27"	232,23		
212			457998,86	1199180,54
	235° 40' 09"	260,21		
213			457852,11	1198965,66
	245° 34' 21"	492,17		
214			457648,58	1198517,55
	247° 02' 49"	347,2		

Название (номер) межевого знака	Дирекционные углы (град. мин. сек.)	Длина линии(м)	X координата	Y координата
215			457513,18	1198197,84
	336° 37' 58"	350,18		
216			457834,64	1198058,95
	336° 38' 30"	402,29		
217			458203,96	1197899,45
	336° 24' 11"	343,92		
218			458519,12	1197761,78
	335° 42' 35"	23,77		
219			458540,79	1197752
	245° 58' 11"	151,88		
220			458478,94	1197613,28
	236° 36' 43"	147,3		
221			458397,88	1197490,29
	237° 12' 38"	178,73		
222			458301,09	1197340,04
	235° 52' 27"	115,22		
223			458236,45	1197244,66
	233° 02' 26"	217,33		
224			458105,78	1197071
	243° 26' 06"	53,13		
225			458082,02	1197023,48
	173° 19' 28"	39,05		
226			458043,23	1197028,02
	170° 12' 33"	491,08		
227			457559,3	1197111,53
	170° 22' 34"	499,52		
228			457066,81	1197195,04
	169° 43' 59"	468,54		
229			456605,77	1197278,55
	169° 22' 44"	170,63		
230			456438,06	1197310
	171° 08' 23"	678,26		
231			455767,89	1197414,47
	253° 36' 55"	674,3		
232			455577,68	1196767,55
	170° 57' 54"	995,62		
233			454594,41	1196923,9
	170° 47' 17"	464,94		
234			454135,47	1196998,33
	169° 28' 23"	53,09		
235			454083,27	1197008,03
	256° 28' 45"	652,52		
236			453930,71	1196373,59
	169° 43' 06"	634,22		
237			453306,67	1196486,79
	169° 45' 37"	1357,22		
238			451971,07	1196728,06
	188° 45' 50"	174,65		
239			451798,46	1196701,45
	166° 26' 14"	118,59		

Название (номер) межевого знака	Дирекционные углы (град. мин. сек.)	Длина линии(м)	X координата	Y координата
240			451683,18	1196729,26
	170° 26' 05"	96,95		
241			451587,58	1196745,37
	171° 25' 56"	153,44		
242			451435,85	1196768,23
	171° 24' 23"	163,42		
243			451274,26	1196792,65
	170° 18' 52"	176,06		
244			451100,71	1196822,27
	171° 05' 46"	133,29		
245			450969,03	1196842,9
	170° 20' 35"	12,1		
246			450957,1	1196844,93
	171° 38' 24"	28,89		
247			450928,52	1196849,13
	171° 35' 35"	167,78		
248			450762,54	1196873,66
	171° 01' 38"	110,28		
249			450653,61	1196890,86
	171° 36' 31"	202,42		
250			450453,36	1196920,4
	170° 40' 28"	74,42		
251			450379,92	1196932,46
	171° 14' 30"	185,07		
252			450197,01	1196960,64
	166° 49' 36"	63,45		
253			450135,23	1196975,1
	174° 01' 19"	32,84		
254			450102,57	1196978,52
	121° 28' 37"	1,72		
255			450101,67	1196979,99
	169° 51' 41"	27,44		
256			450074,66	1196984,82
	296° 52' 11"	0,84		
257			450075,04	1196984,07
	171° 08' 00"	22,77		
258			450052,54	1196987,58
	171° 07' 51"	99,24		
259			449954,49	1197002,88
	171° 45' 03"	32,69		
260			449922,14	1197007,57
	184° 18' 44"	30,99		
261			449891,24	1197005,24
	165° 03' 31"	3,68		
262			449887,68	1197006,19
	158° 20' 35"	27,23		
263			449862,37	1197016,24
	172° 34' 29"	154,99		
264			449708,68	1197036,27
	170° 34' 23"	180,48		

Название (номер) межевого знака	Дирекционные углы (град. мин. сек.)	Длина линии(м)	X координата	Y координата
265			449530,64	1197065,83
	175° 23' 23"	144,32		
266			449386,79	1197077,43
	171° 03' 35"	190,92		
267			449198,19	1197107,1
	171° 42' 19"	61,07		
268			449137,76	1197115,91
	171° 12' 18"	229,5		
269			448910,96	1197151
	171° 09' 40"	65,28		
270			448846,46	1197161,03
	171° 21' 47"	112,4		
271			448735,33	1197177,91
	171° 21' 56"	165,12		
272			448572,08	1197202,7
	170° 52' 47"	47,38		
273			448525,3	1197210,21
	170° 30' 44"	330,45		
274			448199,37	1197264,68
	172° 25' 59"	271,55		
275			447930,18	1197300,44
	172° 50' 28"	37,63		
276			447892,84	1197305,13
	171° 06' 17"	328,27		
277			447568,52	1197355,89
	171° 44' 09"	158,2		
278			447411,96	1197378,63
	171° 24' 34"	110,33		
279			447302,87	1197395,11
	170° 10' 07"	160,23		
280			447144,99	1197422,47
	170° 17' 31"	240,41		
281			446908,02	1197463,01
	168° 42' 53"	49,98		
282			446859,01	1197472,79
	170° 28' 22"	178,59		
283			446682,88	1197502,35
	168° 47' 19"	242,81		
284			446444,7	1197549,56
	166° 31' 08"	24,54		
285			446420,84	1197555,28
	169° 41' 22"	194,54		
286			446229,44	1197590,1
	168° 55' 37"	161,35		
287			446071,09	1197621,09
	168° 59' 11"	204,72		
288			445870,14	1197660,2
	168° 56' 35"	36,86		
289			445833,96	1197667,27
	168° 40' 08"	15,83		

Название (номер) межевого знака	Дирекционные углы (град. мин. сек.)	Длина линии(м)	X координата	Y координата
290			445818,44	1197670,38
	168° 41' 55"	26,59		
291			445792,37	1197675,59
	43° 37' 31"	38,02		
292			445819,89	1197701,82
	64° 38' 43"	63,94		
293			445847,27	1197759,6
	87° 48' 14"	71,76		
294			445850,02	1197831,31
	94° 49' 22"	63,51		
295			445844,68	1197894,6
	85° 51' 41"	133,58		
296			445854,32	1198027,83
	85° 52' 25"	127,3		
297			445863,48	1198154,8
	88° 08' 24"	61		
298			445865,46	1198215,77
	110° 44' 26"	44,73		
299			445849,62	1198257,6
	132° 36' 33"	129,34		
300			445762,06	1198352,79
	124° 12' 17"	42,92		
301			445737,93	1198388,29
	126° 43' 18"	40,17		
302			445713,91	1198420,49
	140° 59' 36"	51,33		
303			445674,02	1198452,8
	151° 58' 46"	57,75		
304			445623,04	1198479,93
	123° 08' 47"	44,72		
305			445598,59	1198517,37
	118° 14' 52"	46,76		
306			445576,46	1198558,56
	119° 03' 08"	48,85		
307			445552,74	1198601,26
	120° 15' 08"	47,5		
308			445528,81	1198642,29
	147° 20' 45"	59,83		
309			445478,44	1198674,57
	167° 43' 13"	50,17		
310			445429,42	1198685,24
	163° 25' 21"	46,44		
311			445384,91	1198698,49
	162° 01' 28"	35,09		
312			445351,53	1198709,32
	143° 07' 25"	52,39		
313			445309,62	1198740,76
	123° 00' 31"	43,84		
314			445285,74	1198777,52
	132° 40' 02"	55,42		

Название (номер) межевого знака	Дирекционные углы (град. мин. сек.)	Длина линии(м)	X координата	Y координата
315			445248,18	1198818,27
	113° 52' 47"	35,79		
316			445233,69	1198851
	107° 55' 34"	54,13		
317			445217,03	1198902,5
	86° 07' 05"	44,31		
318			445220,03	1198946,71
	85° 30' 41"	57,76		
319			445224,55	1199004,29
	74° 39' 43"	72,81		
320			445243,81	1199074,51
	80° 54' 06"	31,3		
321			445248,76	1199105,42
	77° 33' 58"	60,28		
322			445261,74	1199164,29
	82° 20' 37"	50,81		
323			445268,51	1199214,65
	67° 52' 05"	58,26		
324			445290,46	1199268,62
	71° 03' 48"	68,62		
325			445312,73	1199333,53
	65° 44' 29"	92,12		
326			445350,58	1199417,52
	131° 34' 33"	27,23		
327			445332,51	1199437,89
	137° 03' 14"	39,26		
328			445303,77	1199464,64
	137° 19' 25"	39,24		
329			445274,92	1199491,24
	136° 57' 05"	40,29		
330			445245,48	1199518,74
	137° 06' 16"	178,71		
331			445114,56	1199640,38
	137° 21' 10"	185,17		
332			444978,36	1199765,83
	136° 45' 38"	194,7		
333			444836,52	1199899,21
	137° 32' 37"	59,91		
334			444792,32	1199939,65
	137° 14' 43"	85,73		
335			444729,37	1199997,85
	250° 15' 09"	134,87		
336			444683,8	1199870,91
	250° 15' 06"	151,91		
337			444632,47	1199727,93
	250° 22' 23"	176,19		
338			444573,29	1199561,98
	249° 21' 22"	232,93		
339			444491,17	1199344,01
	263° 14' 56"	34,03		

Название (номер) межевого знака	Дирекционные углы (град. мин. сек.)	Длина линии(м)	X координата	Y координата
340			444487,17	1199310,22
	258° 12' 36"	70,67		
341			444472,73	1199241,04
	180° 29' 56"	128,63		
342			444344,1	1199239,92
	150° 53' 08"	345,86		
343			444041,94	1199408,2
	249° 10' 34"	25,04		
344			444033,04	1199384,8
	341° 39' 21"	21,99		
345			444053,91	1199377,88
	266° 42' 05"	224,37		
346			444041	1199153,88
	193° 38' 08"	15,95		
347			444025,5	1199150,12
	266° 50' 49"	136		
348			444018,02	1199014,33
	348° 21' 32"	15,26		
349			444032,97	1199011,25
	266° 30' 06"	172,57		
350			444022,44	1198839
	210° 13' 05"	16,07		
351			444008,55	1198830,91
	267° 08' 24"	46,7		
352			444006,22	1198784,27
	291° 28' 57"	7,67		
353			444009,03	1198777,13
	257° 36' 13"	18,31		
354			444005,1	1198759,25
	267° 02' 25"	107,29		
355			443999,56	1198652,1
	266° 54' 01"	217,12		
356			443987,82	1198435,3
	266° 54' 37"	3,53		
357			443987,63	1198431,78
	270° 25' 07"	27,38		
358			443987,83	1198404,4
	200° 59' 00"	79,87		
359			443913,26	1198375,8
	204° 22' 57"	42,39		
360			443874,65	1198358,3
	199° 58' 44"	34,39		
361			443842,33	1198346,55
	226° 12' 36"	41,18		
362			443813,83	1198316,82
	230° 20' 39"	50,49		
363			443781,61	1198277,95
	225° 52' 17"	60,45		
364			443739,52	1198234,56
	293° 37' 24"	32,94		

Название (номер) межевого знака	Дирекционные углы (град. мин. сек.)	Длина линии(м)	X координата	Y координата
365			443752,72	1198204,38
	237° 32' 16"	28,99		
366			443737,16	1198179,92
	228° 05' 28"	40,26		
367			443710,27	1198149,96
	236° 10' 02"	25,63		
368			443696	1198128,67
	253° 13' 57"	26,52		
369			443688,35	1198103,28
	254° 01' 57"	17,85		
370			443683,44	1198086,12
	263° 40' 31"	12,35		
371			443682,08	1198073,85
	267° 01' 00"	21,52		
372			443680,96	1198052,36
	260° 30' 37"	20,56		
373			443677,57	1198032,08
	238° 26' 36"	19,22		
374			443667,51	1198015,7
	267° 41' 31"	15,64		
375			443666,88	1198000,07
	292° 02' 53"	36,68		
376			443680,65	1197966,07
	320° 40' 48"	34,15		
377			443707,07	1197944,43
	323° 59' 21"	40,68		
378			443739,98	1197920,51
	293° 33' 19"	25,72		
379			443750,26	1197896,93
	258° 41' 06"	45,41		
380			443741,35	1197852,4
	222° 54' 04"	56,76		
381			443699,77	1197813,76
	205° 57' 27"	45,97		
382			443658,44	1197793,64
	280° 24' 27"	43,45		
383			443666,29	1197750,9
	332° 21' 57"	62,07		
384			443721,28	1197722,11
	358° 39' 23"	74,21		
385			443795,47	1197720,37
	282° 48' 01"	39,36		
386			443804,19	1197681,99
	227° 51' 15"	49,42		
387			443771,03	1197645,35
	296° 33' 54"	33,16		
388			443785,86	1197615,69
	340° 30' 33"	44,45		
389			443827,76	1197600,86
	354° 19' 43"	65,37		

Название (номер межевого знака)	Дирекционные углы (град. мин. сек.)	Длина линии(м)	X координата	Y координата
390			443892,81	1197594,4
	355° 39' 16"	52,92		
391			443945,58	1197590,39
	23° 47' 17"	39,69		
392			443981,9	1197606,4
	19° 46' 05"	30,04		
393			444010,17	1197616,56
	332° 15' 15"	56,21		
394			444059,92	1197590,39
	302° 57' 15"	56,14		
395			444090,46	1197543,28
	14° 58' 36"	38,27		
396			444127,43	1197553,17
	296° 33' 01"	34,45		
397			444142,83	1197522,35
	256° 37' 24"	53,73		
398			444130,4	1197470,08
	232° 19' 07"	82,6		
399			444079,91	1197404,71
	282° 36' 38"	40,35		
400			444088,72	1197365,33
	305° 25' 42"	48,18		
401			444116,65	1197326,07
	353° 01' 36"	43,08		
402			444159,41	1197320,84
	317° 23' 32"	29,65		
403			444181,23	1197300,77
	224° 32' 11"	46,32		
404			444148,21	1197268,28
	189° 41' 50"	45,3		
405			444103,56	1197260,65
	261° 23' 42"	118,43		
406			444085,84	1197143,55
	258° 41' 06"	45,41		
407			444076,93	1197099,02
	270° 00' 00"	94,98		
408			444076,93	1197004,04
	259° 09' 38"	48,71		
409			444067,77	1196956,2
	337° 24' 34"	45,3		
410			444109,59	1196938,8
	259° 22' 34"	48,33		
411			444100,68	1196891,3
	228° 22' 50"	107,32		
412			444029,4	1196811,07
	231° 38' 39"	90,94		
413			443972,97	1196739,76
	226° 20' 30"	91,5		
414			443909,8	1196673,56
	172° 28' 12"	106,53		

Название (номер) межевого знака	Дирекционные углы (град. мин. сек.)	Длина линии(м)	X координата	Y координата
415			443804,19	1196687,52
	192° 54' 46"	97,6		
416			443709,06	1196665,71
	182° 41' 53"	92,62		
417			443616,54	1196661,35
	122° 16' 56"	58,81		
418			443585,13	1196711,07
	152° 38' 03"	55,04		
419			443536,25	1196736,37
	154° 01' 20"	77,67		
420			443466,43	1196770,39
	143° 58' 47"	47,48		
421			443428,03	1196798,31
	244° 44' 17"	25,56		
422			443417,12	1196775,19
	244° 44' 17"	25,56		
423			443406,21	1196752,07
	289° 43' 48"	98,23		
424			443439,37	1196659,61
	279° 46' 23"	133,67		
425			443462,06	1196527,88
	254° 28' 05"	130,37		
426			443427,15	1196402,27
	275° 44' 20"	171,61		
427			443444,31	1196231,52
	247° 44' 52"	70,59		
428			443417,58	1196166,19
	283° 24' 25"	64,05		
429			443432,43	1196103,89
	327° 30' 10"	82,73		
430			443502,21	1196059,44
	343° 03' 51"	20,19		
431			443521,52	1196053,56
	7° 41' 34"	43,93		
432			443565,05	1196059,44
	323° 55' 37"	63,7		
433			443616,54	1196021,93
	239° 00' 36"	63,41		
434			443583,89	1195967,57
	312° 20' 06"	44,1		
435			443613,59	1195934,97
	28° 50' 52"	67,82		
436			443672,99	1195967,69
	324° 02' 50"	80,72		
437			443738,33	1195920,3
	45° 00' 58"	50,42		
438			443773,97	1195955,96
	56° 46' 28"	102,99		
439			443830,4	1196042,11
	30° 06' 24"	65,23		

Название (номер) межевого знака	Дирекционные углы (град. мин. сек.)	Длина линии(м)	X координата	Y координата
440			443886,83	1196074,83
	45° 01' 17"	75,63		
441			443940,29	1196128,33
	53° 45' 14"	59,52		
442			443975,48	1196176,33
	350° 45' 58"	39,57		
443			444014,54	1196169,98
	330° 15' 44"	50,5		
444			444058,39	1196144,93
	321° 32' 04"	50,21		
445			444097,7	1196113,7
	13° 27' 51"	64,12		
446			444160,06	1196128,63
	39° 07' 22"	61,25		
447			444207,58	1196167,28
	40° 37' 21"	82,17		
448			444269,95	1196220,78
	0° 04' 46"	100,98		
449			444370,93	1196220,92
	312° 27' 22"	92,4		
450			444433,3	1196152,75
	313° 35' 04"	124,51		
451			444519,14	1196062,56
	314° 24' 23"	118,77		
452			444602,25	1195977,71
	305° 28' 01"	96,96		
453			444658,51	1195898,74
	290° 17' 12"	61,46		
454			444679,82	1195841,09
	283° 23' 18"	45,26		
455			444690,3	1195797,06
	281° 08' 29"	68,73		
456			444703,58	1195729,63
	269° 36' 05"	50,32		
457			444703,23	1195679,31
	269° 04' 00"	42,98		
458			444702,53	1195636,34
	245° 45' 22"	57,86		
459			444678,77	1195583,58
	231° 20' 35"	98,44		
460			444617,28	1195506,71
	237° 36' 31"	76,97		
461			444576,05	1195441,72
	188° 44' 32"	32,17		
462			444544,25	1195436,83
	223° 21' 39"	25,95		
463			444525,38	1195419,01
	222° 27' 12"	38,83		
464			444496,73	1195392,8
	220° 50' 51"	27,25		

Название (номер) межевого знака	Дирекционные углы (град. мин. сек.)	Длина линии(м)	X координата	Y координата
465			444476,12	1195374,98
	218° 07' 45"	41,32		
466			444443,62	1195349,47
	202° 01' 11"	31,66		
467			444414,27	1195337,6
	200° 31' 01"	54,84		
468			444362,91	1195318,38
	179° 36' 25"	51,01		
469			444311,9	1195318,73
	178° 45' 42"	48,58		
470			444263,33	1195319,78
	180° 18' 31"	64,99		
471			444198,34	1195319,43
	176° 55' 56"	52,13		
472			444146,28	1195322,22
	164° 47' 05"	45,27		
473			444102,6	1195334,1
	167° 09' 56"	36,19		
474			444067,31	1195342,14
	193° 13' 17"	41,27		
475			444027,13	1195332,7
	202° 25' 54"	41,2		
476			443989,05	1195316,98
	206° 52' 59"	56,42		
477			443938,73	1195291,47
	204° 26' 25"	25,33		
478			443915,67	1195280,99
	201° 26' 10"	50,68		
479			443868,5	1195262,47
	185° 49' 42"	68,84		
480			443800,02	1195255,48
	183° 17' 58"	72,8		
481			443727,34	1195251,29
	187° 47' 05"	49,02		
482			443678,77	1195244,65
	169° 41' 30"	42,97		
483			443636,49	1195252,34
	163° 06' 42"	40,89		
484			443597,36	1195264,22
	159° 01' 49"	44,9		
485			443555,43	1195280,29
	177° 55' 35"	29,02		
486			443526,43	1195281,34
	198° 19' 15"	55,58		
487			443473,67	1195263,87
	185° 27' 33"	40,36		
488			443433,49	1195260,03
	184° 45' 49"	60,69		
489			443373,01	1195254,99
	153° 30' 44"	59,73		

Название (номер) межевого знака	Дирекционные углы (град. мин. сек.)	Длина линии(м)	X координата	Y координата
490			443319,55	1195281,63
	120° 06' 30"	65,13		
491			443286,88	1195337,97
	126° 54' 58"	44,5		
492			443260,15	1195373,55
	202° 40' 29"	38,63		
493			443224,51	1195358,66
	236° 18' 57"	53,55		
494			443194,81	1195314,1
	266° 25' 17"	47,58		
495			443191,84	1195266,61
	231° 20' 59"	38,04		
496			443168,08	1195236,9
	187° 11' 46"	47,9		
497			443120,56	1195230,9
	222° 44' 00"	52,57		
498			443081,95	1195195,23
	247° 09' 46"	61,22		
499			443058,19	1195138,81
	238° 23' 57"	45,34		
500			443034,43	1195100,19
	234° 28' 08"	51,11		
501			443004,73	1195058,6
	192° 09' 38"	42,53		
502			442963,15	1195049,64
	209° 47' 11"	23,95		
503			442942,36	1195037,74
	275° 11' 57"	32,77		
504			442945,33	1195005,1
	235° 29' 50"	57,68		
505			442912,66	1194957,57
	239° 02' 02"	86,6		
506			442868,1	1194883,31
	225° 43' 03"	145,7		
507			442766,37	1194779
	225° 43' 02"	198,85		
508			442627,53	1194636,64
	230° 22' 00"	135,03		
509			442541,4	1194532,65
	244° 58' 59"	98,32		
510			442499,82	1194443,55
	261° 34' 04"	81,02		
511			442487,94	1194363,41
	204° 17' 02"	65,17		
512			442428,54	1194336,61
	87° 36' 46"	71,3		
513			442431,51	1194407,85
	117° 42' 15"	549,36		
514			442176,11	1194894,23
	120° 19' 58"	305,79		

Название (номер) межевого знака	Дирекционные углы (град. мин. сек.)	Длина линии(м)	X координата	Y координата
515			442021,68	1195158,16
	139° 19' 57"	281,92		
516			441807,84	1195341,88
	138° 52' 39"	346,94		
517			441546,49	1195570,05
	130° 36' 12"	378,74		
518			441300	1195857,6
	129° 23' 08"	342,38		
519			441082,75	1196122,22
	137° 38' 32"	517,71		
520			440700,19	1196471,03
	145° 15' 48"	226,09		
521			440514,39	1196599,86
	150° 36' 24"	92,99		
522			440433,37	1196645,5
	264° 02' 40"	380,6		
523			440393,88	1196266,95
	263° 19' 17"	99,66		
524			440382,29	1196167,97
	264° 50' 24"	792,77		
525			440310,99	1195378,41
	263° 19' 56"	639,56		
526			440236,73	1194743,18
	262° 32' 40"	389,19		
527			440186,23	1194357,28
	312° 12' 10"	372,81		
528			440436,67	1194081,11
	312° 34' 50"	0,5		
529			440437,01	1194080,74
	56° 09' 58"	7,74		
530			440441,32	1194087,17
	312° 52' 07"	205,33		
531			440581,01	1193936,68
	314° 21' 35"	414,54		
532			440870,84	1193640,3
	244° 21' 16"	13,38		
533			440865,05	1193628,24
	313° 52' 41"	164,66		
534			440979,18	1193509,55
	311° 17' 37"	288,02		
535			441169,25	1193293,15
	322° 22' 53"	65,5		
536			441221,13	1193253,17
	322° 21' 42"	17		
537			441234,59	1193242,79
	191° 18' 59"	52,8		
538			441182,82	1193232,43
	238° 44' 45"	45,68		
539			441159,12	1193193,38
	188° 49' 01"	49,78		

Название (номер) межевого знака	Дирекционные углы (град. мин. сек.)	Длина линии(м)	X координата	Y координата
540			441109,93	1193185,75
	204° 28' 13"	26,92		
541			441085,43	1193174,6
	219° 35' 33"	71,66		
542			441030,21	1193128,93
	241° 57' 03"	117,24		
543			440975,08	1193025,46
	253° 53' 32"	39,72		
544			440964,06	1192987,3
	285° 12' 23"	39,19		
545			440974,34	1192949,48
	307° 07' 58"	46,18		
546			441002,22	1192912,66
	275° 04' 36"	38,31		
547			441005,61	1192874,5
	247° 29' 21"	37,64		
548			440991,2	1192839,73
	258° 43' 19"	24,7		
549			440986,37	1192815,51
	289° 23' 09"	14,67		
550			440991,24	1192801,67
	317° 09' 44"	28,49		
551			441012,13	1192782,3
	335° 10' 43"	51,14		
552			441058,55	1192760,83
	346° 47' 24"	64,59		
553			441121,43	1192746,07
	343° 28' 58"	42,81		
554			441162,47	1192733,9
	314° 03' 10"	9,84		
555			441169,31	1192726,83
	252° 25' 39"	41,6		
556			441156,75	1192687,17
	249° 35' 36"	22,43		
557			441148,93	1192666,15
	253° 01' 21"	55,82		
558			441132,63	1192612,76
	253° 58' 04"	239,05		
559			441066,61	1192383,01
	248° 51' 44"	318,79		
560			440951,65	1192085,67
	253° 49' 14"	221,93		
561			440889,81	1191872,53
	244° 56' 55"	181,82		
562			440812,82	1191707,81
	8° 11' 58"	147,03		
563			440958,35	1191728,78
	335° 18' 17"	127,48		
564			441074,17	1191675,52
	353° 24' 54"	230,21		

Название (номер) межевого знака	Дирекционные углы (град. мин. сек.)	Длина линии(м)	X координата	Y координата
565			441302,86	1191649,12
	351° 06' 37"	285,57		
566			441585	1191604,99
	288° 27' 15"	84,44		
567			441611,73	1191524,89
	302° 08' 24"	6,77		
568			441615,33	1191519,16
	354° 36' 37"	20,44		
569			441635,68	1191517,24
	238° 43' 02"	6,47		
570			441632,32	1191511,71
	261° 53' 26"	19,64		
571			441629,55	1191492,27
	319° 27' 44"	27,36		
572			441650,34	1191474,49
	26° 37' 22"	26,58		
573			441674,1	1191486,4
	37° 54' 06"	33,88		
574			441700,83	1191507,21
	341° 38' 32"	28,16		
575			441727,56	1191498,34
	299° 05' 28"	30,54		
576			441742,41	1191471,65
	243° 26' 06"	33,21		
577			441727,56	1191441,95
	210° 17' 33"	41,28		
578			441691,92	1191421,13
	236° 19' 02"	42,84		
579			441668,16	1191385,48
	210° 17' 33"	41,28		
580			441632,52	1191364,66
	228° 49' 55"	63,17		
581			441590,94	1191317,11
	209° 47' 11"	71,86		
582			441528,57	1191281,41
	213° 43' 19"	74,99		
583			441466,2	1191239,78
	192° 09' 38"	85,07		
584			441383,04	1191221,86
	197° 09' 49"	80,82		
585			441305,82	1191198,01
	165° 00' 52"	79,94		
586			441228,6	1191218,68
	307° 27' 34"	23,71		
587			441243,02	1191199,86
	307° 26' 35"	39,79		
588			441267,21	1191168,27
	312° 41' 02"	149,42		
589			441368,51	1191058,43
	270° 02' 33"	13,46		

Название (номер) межевого знака	Дирекционные углы (град. мин. сек.)	Длина линии(м)	X координата	Y координата
590			441368,52	1191044,97
	290° 12' 44"	86,57		
591			441398,43	1190963,73
	308° 36' 13"	47,67		
592			441428,17	1190926,48
	304° 15' 29"	38,05		
593			441449,59	1190895,03
	342° 57' 12"	54,17		
594			441501,38	1190879,15
	4° 06' 59"	29,12		
595			441530,42	1190881,24
	321° 23' 57"	201,75		
596			441688,09	1190755,37
	313° 30' 09"	152,05		
597			441792,76	1190645,08
	315° 29' 47"	292,99		
598			442001,72	1190439,71
	308° 13' 36"	238,44		
599			442149,26	1190252,4
	312° 52' 45"	165,85		
600			442262,11	1190130,87
	258° 49' 49"	229,98		
601			442217,56	1189905,25
	241° 51' 47"	93,41		
602			442173,51	1189822,88
	341° 39' 45"	193,63		
603			442357,31	1189761,96
	340° 16' 33"	431,48		
604			442763,47	1189616,34
	340° 48' 58"	484,51		
605			443221,07	1189457,13
	73° 03' 58"	374,47		
606			443330,14	1189815,36
	73° 37' 46"	681,78		
607			443522,3	1190469,5
	74° 16' 52"	207,74		
608			443578,58	1190669,47
	74° 24' 48"	10,31		
609			443581,35	1190679,4
	76° 33' 11"	6,84		
610			443582,94	1190686,05
	76° 32' 45"	125,59		
611			443612,16	1190808,19
	73° 01' 56"	1043,07		
612			443916,56	1191805,85
	71° 09' 33"	114,29		
613			443953,47	1191914,02
	342° 11' 12"	556,33		
614			444483,13	1191743,83
	342° 10' 51"	164,5		

Название (номер) межевого знака	Дирекционные углы (град. мин. сек.)	Длина линии(м)	X координата	Y координата
615			444639,74	1191693,49
	341° 32' 20"	172,42		
616			444803,29	1191638,89
	342° 25' 06"	571,03		
617			445347,65	1191466,4
	18° 53' 52"	150,36		
618			445489,91	1191515,1
	15° 21' 57"	102,01		
619			445588,27	1191542,13
	19° 18' 31"	659,44		
620			446210,62	1191760,18
	6° 29' 19"	872		
621			447077,03	1191858,72
	353° 13' 13"	36,85		
622			447113,62	1191854,37
	259° 43' 26"	250,12		
623			447069	1191608,26
	262° 30' 57"	307,78		
624			447028,91	1191303,1
	271° 05' 16"	215,96		
625			447033,01	1191087,18
	273° 44' 03"	121,15		
626			447040,9	1190966,29
	273° 42' 16"	186,81		
627			447052,97	1190779,87
	272° 38' 42"	396,56		
628			447071,27	1190383,73
	272° 38' 06"	139,22		
629			447077,67	1190244,66
	278° 06' 43"	546,81		
630			447154,83	1189703,32
	276° 36' 09"	88,01		
631			447164,95	1189615,89
	278° 21' 39"	342,62		
632			447214,77	1189276,91
	277° 35' 18"	195,75		
633			447240,62	1189082,87
	278° 29' 32"	184,59		
634			447267,88	1188900,3
	279° 29' 09"	67,84		
635			447279,06	1188833,39
	273° 46' 23"	34,49		
636			447281,33	1188798,97
	242° 10' 08"	22,06		
637			447271,03	1188779,46
	195° 07' 36"	17,21		
638			447254,42	1188774,97
	166° 32' 07"	62,74		
639			447193,4	1188789,58
	170° 22' 28"	22,49		

Название (номер) межевого знака	Дирекционные углы (град. мин. сек.)	Длина линии(м)	X координата	Y координата
640			447171,23	1188793,34
	218° 00' 47"	13,83		
641			447160,33	1188784,82
	259° 24' 49"	11,65		
642			447158,19	1188773,37
	285° 28' 10"	16,87		
643			447162,69	1188757,11
	311° 04' 16"	53,04		
644			447197,54	1188717,12
	290° 27' 18"	21,26		
645			447204,97	1188697,2
	260° 53' 53"	25,1		
646			447201	1188672,42
	242° 13' 20"	28,95		
647			447187,51	1188646,81
	226° 31' 24"	83,79		
648			447129,86	1188586,01
	228° 21' 24"	160,38		
649			447023,29	1188466,16
	227° 49' 27"	164,61		
650			446912,77	1188344,17
	325° 44' 41"	203,03		
651			447080,58	1188229,89
	333° 13' 11"	240,54		
652			447295,32	1188121,51
	334° 12' 39"	96,1		
653			447381,85	1188079,7
	275° 08' 39"	100,37		
654			447390,85	1187979,73
	272° 55' 59"	403,97		
655			447411,52	1187576,29
	272° 35' 06"	38,8		
656			447413,27	1187537,53
	225° 41' 07"	96,35		
657			447345,96	1187468,59
	315° 35' 59"	100		
658			447417,41	1187398,62
	307° 50' 59"	25,96		
659			447433,34	1187378,12
	226° 25' 18"	80,37		
660			447377,94	1187319,9
	216° 07' 13"	12,23		
661			447368,06	1187312,69
	221° 22' 35"	25,73		
662			447348,75	1187295,68
	247° 57' 57"	17,83		
663			447342,06	1187279,15
	234° 21' 59"	4,17		
664			447339,63	1187275,76
	224° 32' 52"	12,54		

Название (номер) межевого знака	Дирекционные углы (град. мин. сек.)	Длина линии(м)	X координата	Y координата
665			447330,69	1187266,96
	224° 40' 09"	93,06		
666			447264,51	1187201,54
	225° 13' 19"	38,33		
667			447237,51	1187174,33
	219° 04' 12"	36,21		
668			447209,4	1187151,51
	212° 16' 53"	31,25		
669			447182,98	1187134,82
	208° 36' 40"	212,57		
670			446996,37	1187033,03
	208° 55' 00"	85,99		
671			446921,1	1186991,45
	227° 03' 47"	5,7		
672			446917,22	1186987,28
	265° 51' 47"	3,19		
673			446916,99	1186984,1
	283° 50' 27"	2,84		
674			446917,67	1186981,34
	201° 02' 24"	16,77		
675			446902,02	1186975,32
	111° 37' 33"	3,64		
676			446900,68	1186978,7
	157° 08' 53"	1,52		
677			446899,28	1186979,29
	197° 47' 38"	3,11		
678			446896,32	1186978,34
	205° 55' 32"	63,7		
679			446839,03	1186950,49
	202° 24' 22"	39,77		
680			446802,26	1186935,33
	201° 36' 49"	61,71		
681			446744,89	1186912,6
	217° 45' 23"	7,63		
682			446738,86	1186907,93
	204° 21' 51"	21,43		
683			446719,34	1186899,09
	173° 17' 48"	10,11		
684			446709,3	1186900,27
	208° 15' 19"	100,97		
685			446620,36	1186852,47
	201° 02' 09"	73,8		
686			446551,48	1186825,98
	194° 15' 32"	64,92		
687			446488,56	1186809,99
	198° 44' 45"	81		
688			446411,86	1186783,96
	327° 18' 58"	28,91		
689			446436,19	1186768,35
	295° 24' 00"	31,45		

Название (номер) межевого знака	Дирекционные углы (град. мин. сек.)	Длина линии(м)	X координата	Y координата
690			446449,68	1186739,94
	284° 48' 18"	91,3		
691			446473,01	1186651,67
	270° 43' 50"	171,76		
692			446475,2	1186479,92
	190° 12' 05"	97,12		
693			446379,62	1186462,72
	141° 29' 42"	54,95		
694			446336,62	1186496,93
	131° 35' 40"	32,85		
695			446314,81	1186521,5
	199° 08' 13"	141,93		
696			446180,72	1186474,97
	286° 18' 01"	95,77		
697			446207,6	1186383,05
	288° 01' 09"	469,62		
698			446352,87	1185936,46
	288° 01' 09"	186,56		
699			446410,58	1185759,05
	288° 32' 06"	362,46		
700			446525,8	1185415,39
	296° 11' 43"	392,09		
701			446698,88	1185063,57
	36° 33' 45"	58,55		
702			446745,91	1185098,45
	30° 06' 21"	81,54		
703			446816,45	1185139,35
	21° 58' 53"	79,19		
704			446889,88	1185168,99
	10° 50' 46"	79,24		
705			446967,7	1185183,9
	335° 19' 05"	117,32		
706			447074,3	1185134,91
	308° 01' 32"	62,08		
707			447112,54	1185086,01
	294° 11' 29"	33,8		
708			447126,39	1185055,18
	253° 11' 01"	35,6		
709			447116,09	1185021,1
	213° 09' 10"	52,04		
710			447072,52	1184992,64
	201° 19' 16"	101,49		
711			446977,98	1184955,74
	209° 58' 55"	80,06		
712			446908,63	1184915,73
	221° 40' 59"	32,75		
713			446884,17	1184893,95
	245° 56' 14"	44,15		
714			446866,17	1184853,64
	273° 01' 03"	37,99		

Название (номер межевого знака)	Дирекционные углы (град. мин. сек.)	Длина линии(м)	X координата	Y координата
715			446868,17	1184815,7
	278° 00' 50"	60,61		
716			446876,62	1184755,68
	301° 17' 23"	79,6		
717			446917,96	1184687,66
	320° 32' 36"	47,73		
718			446954,81	1184657,33
	327° 35' 17"	47,37		
719			446994,8	1184631,94
	358° 52' 06"	45,06		
720			447039,85	1184631,05
	9° 21' 32"	54,67		
721			447093,79	1184639,94
	27° 10' 02"	50,64		
722			447138,84	1184663,06
	38° 04' 20"	76,74		
723			447199,25	1184710,38
	346° 43' 12"	17,46		
724			447216,24	1184706,37
	49° 00' 14"	93,98		
725			447277,89	1184777,3
	45° 45' 17"	74,08		
726			447329,58	1184830,37
	50° 13' 16"	68,46		
727			447373,38	1184882,98
	53° 09' 03"	133,01		
728			447453,15	1184989,42
	52° 08' 39"	65,33		
729			447493,24	1185041
	59° 52' 50"	92,77		
730			447539,79	1185121,24
	69° 45' 25"	65,14		
731			447562,33	1185182,36
	75° 03' 43"	49,31		
732			447575,04	1185230
	95° 19' 12"	34,3		
733			447571,86	1185264,15
	85° 13' 53"	38,25		
734			447575,04	1185302,27
	66° 47' 59"	48,38		
735			447594,1	1185346,74
	76° 38' 52"	48,15		
736			447605,22	1185393,59
	76° 16' 25"	36,79		
737			447613,95	1185429,33
	96° 14' 33"	51,13		
738			447608,39	1185480,16
	72° 55' 06"	53,69		
739			447624,16	1185531,48
	71° 00' 19"	27,19		

Название (номер) межевого знака	Дирекционные углы (град. мин. сек.)	Длина линии(м)	X координата	Y координата
740			447633,01	1185557,19
	33° 03' 44"	40,75		
741			447667,16	1185579,42
	43° 05' 58"	118,55		
742			447753,72	1185660,42
	42° 19' 30"	60,15		
743			447798,19	1185700,92
	315° 38' 59"	30,56		
744			447820,04	1185679,56
	37° 38' 28"	103,13		
745			447901,7	1185742,54
	31° 19' 29"	65,86		
746			447957,96	1185776,78
	25° 39' 59"	99,23		
747			448047,4	1185819,76
	22° 13' 47"	68,33		
748			448110,65	1185845,61
	12° 19' 54"	42,56		
749			448152,23	1185854,7
	24° 34' 50"	108,35		
750			448250,76	1185899,77
	22° 49' 15"	125,67		
751			448366,59	1185948,51
	34° 28' 47"	87,95		
752			448439,09	1185998,3
	49° 36' 14"	53,91		
753			448474,03	1186039,36
	57° 31' 46"	56,94		
754			448504,6	1186087,4
	45° 38' 28"	54,98		
755			448543,04	1186126,71
	13° 42' 57"	36,86		
756			448578,85	1186135,45
	354° 03' 00"	84,31		
757			448662,71	1186126,71
	343° 31' 43"	104,75		
758			448763,16	1186097,01
	344° 37' 35"	144,96		
759			448902,93	1186058,58
	345° 38' 54"	77,54		
760			448978,05	1186039,36
	338° 14' 46"	89,79		
761			449061,45	1186006,08
	78° 23' 44"	47,67		
762			449071,04	1186052,78
	332° 39' 11"	11,47		
763			449081,23	1186047,51
	321° 42' 54"	44,87		
764			449116,45	1186019,71
	329° 44' 00"	44,12		

Название (номер) межевого знака	Дирекционные углы (град. мин. сек.)	Длина линии(м)	X координата	Y координата
765			449154,56	1185997,47
	331° 29' 15"	41,58		
766			449191,1	1185977,62
	338° 10' 25"	12,83		
767			449203,01	1185972,85
	11° 19' 16"	10,09		
768			449212,9	1185974,83
	52° 32' 58"	1,18		
769			449213,62	1185975,77
	19° 55' 59"	19,59		
770			449232,04	1185982,45
	19° 54' 24"	32,01		
771			449262,14	1185993,35
	25° 58' 31"	15,64		
772			449276,2	1186000,2
	29° 10' 23"	27,72		
773			449300,4	1186013,71
	24° 23' 11"	9,88		
774			449309,4	1186017,79
	20° 04' 45"	12,23		
775			449320,89	1186021,99
	25° 58' 46"	36,32		
776			449353,54	1186037,9
	25° 58' 54"	9,22		
777			449361,83	1186041,94
	276° 03' 14"	45,32		
778			449366,61	1185996,87
	306° 22' 37"	59,52		
779			449401,91	1185948,95
	337° 58' 38"	78,33		
780			449474,52	1185919,58
	339° 13' 02"	43,46		
781			449515,15	1185904,16
	345° 08' 06"	13,92		
782			449528,6	1185900,59
	345° 40' 44"	38,53		
783			449565,93	1185891,06
	2° 05' 36"	195,48		
784			449761,28	1185898,2
	6° 40' 40"	150,32		
785			449910,58	1185915,68
	1° 44' 02"	235,97		
786			450146,44	1185922,82
	4° 37' 18"	32,52		
787			450178,85	1185925,44
	4° 37' 46"	105,31		
788			450283,82	1185933,94
	6° 21' 57"	193,37		
789			450476	1185955,38
	106° 08' 26"	378,75		

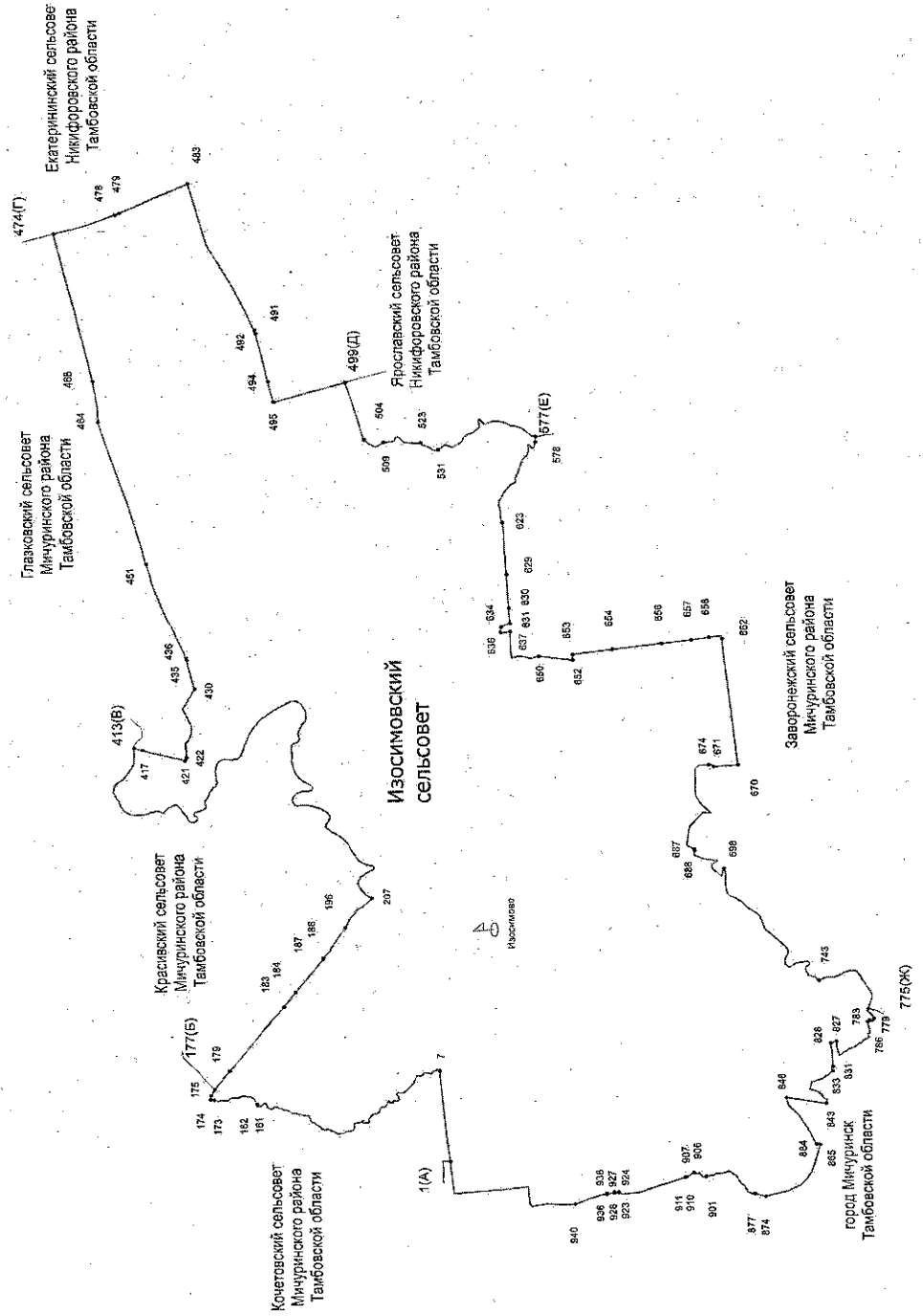
Название (номер) межевого знака	Дирекционные углы (град. мин. сек.)	Длина линии(м)	X координата	Y координата
790			450370,71	1186319,2
	18° 15' 12"	497,16		
791			450842,85	1186474,92
	53° 25' 16"	38,19		
792			450865,61	1186505,59
	53° 26' 14"	26,12		
793			450881,17	1186526,57
	68° 56' 00"	31,13		
794			450892,36	1186555,62
	140° 46' 29"	27,06		
795			450871,4	1186572,73
	149° 44' 44"	20,09		
796			450854,05	1186582,85
	126° 08' 41"	26,55		
797			450838,39	1186604,29
	119° 52' 31"	27,8		
798			450824,54	1186628,4
	70° 08' 43"	41,6		
799			450838,67	1186667,53
	46° 40' 54"	52,28		
800			450874,54	1186705,57
	56° 04' 55"	75,97		
801			450916,93	1186768,61
	66° 12' 12"	58,61		
802			450940,58	1186822,24
	69° 26' 29"	27,14		
803			450950,11	1186847,65
	83° 06' 26"	49,58		
804			450956,06	1186896,87
	163° 30' 25"	30,61		
805			450926,71	1186905,56
	195° 00' 44"	46,13		
806			450882,15	1186893,61
	202° 33' 34"	76,5		
807			450811,5	1186864,26
	198° 25' 53"	51,55		
808			450762,59	1186847,96
	184° 11' 00"	44,69		
809			450718,02	1186844,7
	170° 55' 28"	27,51		
810			450690,85	1186849,04
	139° 23' 22"	20,05		
811			450675,63	1186862,09
	81° 52' 12"	23,05		
812			450678,89	1186884,91
	61° 04' 22"	47,2		
813			450701,72	1186926,22
	54° 03' 15"	53,69		
814			450733,24	1186969,69
	68° 11' 33"	52,68		

Название (номер) межевого знака	Дирекционные углы (град. мин. сек.)	Длина линии(м)	X координата	Y координата
815			450752,81	1187018,6
	80° 16' 36"	38,6		
816			450759,33	1187056,65
	125° 13' 32"	45,23		
817			450733,24	1187093,6
	136° 50' 40"	47,68		
818			450698,46	1187126,21
	133° 05' 08"	46,14		
819			450666,94	1187159,91
	126° 20' 16"	45,87		
820			450639,76	1187196,86
	118° 08' 28"	53,01		
821			450614,76	1187243,6
	87° 56' 27"	66,23		
822			450617,14	1187309,79
	82° 55' 08"	6,49		
823			450617,94	1187316,23
	44° 11' 37"	55,26		
824			450657,56	1187354,75
	32° 26' 36"	253,66		
825			450871,63	1187490,83
	35° 35' 36"	254,04		
826			451078,21	1187638,69
	31° 09' 18"	81,2		
827			451147,7	1187680,7
	353° 50' 29"	53,69		
828			451201,08	1187674,94
	322° 55' 27"	21,7		
829			451218,39	1187661,86
	335° 44' 34"	27,43		
830			451243,4	1187650,59
	355° 19' 15"	38,86		
831			451282,13	1187647,42
	30° 55' 35"	26,23		
832			451304,63	1187660,9
	348° 38' 58"	16,56		
833			451320,87	1187657,64
	16° 56' 13"	37,62		
834			451356,86	1187668,6
	313° 36' 08"	123,19		
835			451441,82	1187579,39
	2° 46' 02"	41,43		
836			451483,2	1187581,39
	301° 50' 10"	42,35		
837			451505,54	1187545,41
	286° 41' 39"	44,35		
838			451518,28	1187502,93
	279° 18' 51"	75,07		
839			451530,43	1187428,85
	294° 33' 02"	81,81		

Название (номер) межевого знака	Дирекционные углы (град. мин. сек.)	Длина линии(м)	X координата	Y координата
840			451564,42	1187354,44
	290° 48' 03"	30,95		
841			451575,41	1187325,51
	290° 49' 29"	30,94		
842			451586,41	1187296,59
	325° 14' 16"	44,76		
843			451623,18	1187271,07
	336° 19' 48"	17,71		
844			451639,4	1187263,96
	343° 30' 02"	80,53		
845			451716,61	1187241,09
	340° 00' 41"	36,16		
846			451750,59	1187228,73
	6° 36' 20"	24,08		
847			451774,51	1187231,5
	44° 04' 40"	39,98		
848			451803,23	1187259,31
	18° 33' 17"	54,4		
849			451854,8	1187276,62
	21° 54' 27"	53,09		
850			451904,06	1187296,43
	17° 50' 08"	128,15		
851			452026,05	1187335,68
	343° 56' 30"	28,6		
1			452053,53	1187327,77

Приложение 5
к Закону Тамбовской области «Об установлении границ муниципальных образований Мичуринского района Тамбовской области и определении места нахождения их представительных органов и о признании утратившим силу отдельных положений некоторых законодательных актов Тамбовской области»

**Схема границ
муниципального образования
Изошимовский сельсовет
Мичуринского района Тамбовской области**



**Описание границ
муниципального образования - Изосимовский сельсовет
Мичуринского района Тамбовской области**

I. Участок границы с муниципальным образованием - Кочетовский сельсовет Мичуринского района Тамбовской области (от А до Б)

Граница с муниципальным образованием - Кочетовский сельсовет проходит:

- от т.1(А) до т.7 по границе участка, занятому многолетними насаждениями;
- от т.7 до т.161 по середине р. Турмасовка;
- от т.161 до т.162 пересекая автодорогу Москва-Астрахань "Каспий";
- от т.162 до т.173 по берегу пруда;
- от т.173 до т.174 пересекая пруд;
- от т.174 до т.175 по плотине;
- от т.175 до т.177(Б) по границе приусадебных земель н.п. Кочетовка.

II. Участок границы с муниципальным образованием - Красивский сельсовет Мичуринского района Тамбовской области (от Б до В)

Граница с муниципальным образованием - Красивский сельсовет проходит:

- от т.177(Б) до т.179 по меже;
- от т.179 до т.183 по юго-западной стороне лесополосы;
- от т.183 до т.184 по пастбищному участку;
- от т.184 до т.187 по юго-западной стороне лесополосы;
- от т.187 до т.188 пересекая автодорогу «Каспий» — Староюрьево;
- от т.188 до т.196 по юго-западной стороне лесополосы;
- от т.196 до т.207 по пастбищному участку;
- от т.207 до т.413(В) по середине р. Лесной Воронеж.

III. Участок границы с муниципальным образованием - Глазковский сельсовет Мичуринского района Тамбовской области (от В до Г)

Граница с муниципальным образованием - Глазковский сельсовет проходит:

- от т.413(В) до т.417 по сенокосному участку;
- от т.417 до т.421 по восточной стороне полевой дороги;
- от т.421 до т.422 по северо-восточной стороне полевой дороги;
- от т.422 до т.430 по болоту;
- от т.430 до т.435 по пастбищному участку;
- от т.435 до т.436 пересекая автодорогу «Изосимово-Глазок-Желановка»;
- от т.436 до т.451 по меже;
- от т.451 до т.464 по северо-западной стороне лесополосы;
- от т.464 до т.468 по меже;
- от т.468 до т.474(Г) по южной стороне лесополосы.

IV. Участок границы с муниципальным образованием — Екатерининский сельсовет Никифоровского района Тамбовской области (от Г до Д)

Граница с муниципальным образованием — Екатерининский сельсовет Никифоровского района проходит:

- от т.474(Г) до т.478 по северо-восточной стороне лесополосы;
- от т.478 до т.479 по болоту;
- от т.479 до т.483 по северо-восточной стороне лесополосы;
- от т.483 до т.491 по юго-восточной стороне лесополосы;
- от т.491 до т.492 пересекая ручей;
- от т.492 до т.494 по юго-восточной стороне лесополосы;
- от т.494 до т.495 по северной стороне полевой дороги;
- от т.495 до т.499(Д) по восточной стороне полевой дороги.

V. Участок границы с муниципальным образованием — Ярославский сельсовет Никифоровского района Тамбовской области (от Д до Е)

Граница с муниципальным образованием - Ярославский сельсовет Никифоровского района проходит:

- от т.499(Д) до т.504 по юго-восточной стороне лесополосы;
- от т.504 до т.509 по восточной стороне полевой дороги;
- от т.509 до т.523 по восточной стороне лесополосы;
- от т.523 до т.531 по краю пастбищного участка;
- от т.531 до т.577(Е) по восточной стороне лесополосы.

VI. Участок границы с муниципальным образованием - Заворонежский сельсовет Мичуринского района Тамбовской области (от Е до Ж)

Граница с муниципальным образованием - Заворонежский сельсовет проходит:

- от т.577(Е) до т.578 по пастбищному участку с южной стороны плотины;
- от т.578 до т.623 по пастбищному участку;
- от т.623 до т.629 по меже;
- от т.629 до т.630 по южной стороне лесополосы;
- от т.630 до т.631 по меже;
- от т.631 до т.634 по восточной стороне лесополосы;
- от т.634 до т.636 по северной стороне лесополосы;
- от т.636 до т.637 по меже, пересекая лесополосу;
- от т.637 до т.650 по меже;
- от т.650 до т.652 по восточной стороне лесополосы;
- от т.652 до т.653 по северной стороне лесополосы;
- от т.653 до т.654 по восточной стороне лесополосы;
- от т.654 до т.656 по меже;
- от т.656 до т.657 по восточной стороне лесополосы;
- от т.657 до т.658 по меже, далее по восточной стороне лесополосы;
- от т.658 до т.662 по меже;
- от т.662 до т.670 по южной стороне лесополосы;
- от т.670 до т.671 по западной стороне лесополосы;
- от т.671 до т.674 по меже;
- от т.674 до т.687 по границе лесного участка;
- от т.687 до т.688 пересекая автодорогу Москва-Астрахань;
- от т.688 до т.698 по границе лесного участка;
- от т.698 до т.743 по участку, занятому древесно-кустарниковой растительностью до середины р. Лесной Воронеж;
- от т.743 до т.775(Ж) по середине р. Лесной Воронеж.

VII. Участок границы с муниципальным образованием — город Мичуринск Тамбовской области (от Ж до А)

Граница с муниципальным образованием — город Мичуринск проходит:

- от т.775(Ж) до т.779 по середине р. Лесной Воронеж;
- от т.779 до т.783 пересекая р. Лесной Воронеж;
- от т.783 до т.786 по пастбищному участку;
- от т.786 до т.827 по границе приусадебных земель н.п. Отделение Коммунар;
- от т.827 до т.828 пересекая железную дорогу;
- от т.828 до т.831 по полосе отвода железной дороги;
- от т.831 до т.833 пересекая полосу отвода железной дороги;
- от т.833 до т.843 по меже;
- от т.843 до т.846 по восточной стороне полевой дороги;
- от т.846 до т.864 по юго-восточной стороне автодороги;

- от т.864 до т.865 по восточной стороне автодороги;
- от т.865 до т.874 по северо-восточной стороне автодороги;
- от т.874 до т.877 по меже;
- от т.877 до т.901 по краю пруда;
- от т.901 до т.906 по меже;
- от т.906 до т.907 пересекая автодорогу;
- от т.907 до т.910 по меже;
- от т.910 до т.911 пересекая автодорогу;
- от т.911 до т.923 по меже;
- от т.923 до т.924 пересекая автодорогу;
- от т.924 до т.926 по восточной стороне автодороги;
- от т.926 до т.927 пересекая автодорогу "Каспий"- Кочетовка III - Мичуринск;
- от т.927 до т.936 по западной стороне автодороги "Каспий"- Кочетовка III - Мичуринск;
- от т.936 до т.938 пересекая автодорогу "Каспий"- Кочетовка III — Мичуринск;
- от т.938 до т.940 по восточной стороне автодороги "Каспий" - Кочетовка III — Мичуринск;
- от т.940 до т.1(А) по границе участка, занятому многолетними насаждениями.

**Каталог координат
характерных точек границ муниципального образования -
Изосимовский сельсовет Мичуринского района Тамбовской области**

Название (номер) межевого знака	Дирекционные углы (град. мин. сек.)	Длина линии(м)	X координата	Y координата
1			460661,37	1184323,08
	82° 56' 10"	496,92		
2			460722,48	1184816,23
	84° 52' 55"	293,8		
3			460748,69	1185108,86
	85° 57' 08"	197,91		
4			460762,66	1185306,28
	84° 20' 57"	408,16		
5			460802,85	1185712,46
	84° 42' 01"	340,39		
6			460834,29	1186051,39
	85° 27' 07"	165,46		
7			460847,41	1186216,33
	49° 03' 26"	24,39		
8			460863,39	1186234,75
	10° 06' 51"	34,96		
9			460897,81	1186240,89
	319° 39' 52"	32,26		
10			460922,4	1186220,01
	348° 41' 57"	37,61		
11			460959,28	1186212,64
	331° 57' 03"	41,79		
12			460996,16	1186192,99
	289° 26' 29"	22,14		
13			461003,53	1186172,11
	310° 57' 38"	24,39		
14			461019,52	1186153,69
	9° 37' 34"	66,08		
15			461084,67	1186164,74
	17° 20' 57"	41,22		
16			461124,01	1186177,03
	6° 06' 09"	34,62		
17			461158,43	1186180,71
	333° 26' 54"	19,24		
18			461175,64	1186172,11
	278° 08' 39"	17,37		
19			461178,1	1186154,92
	296° 34' 28"	27,47		
20			461190,39	1186130,35
	336° 49' 54"	37,44		
21			461224,81	1186115,62
	352° 08' 32"	35,99		
22			461260,46	1186110,7
	33° 40' 10"	31,02		

Название (номер) межевого знака	Дирекционные углы (град. мин. сек.)	Длина линии(м)	X координата	Y координата
23			461286,28	1186127,9
	352° 52' 13"	29,73		
24			461315,78	1186124,21
	285° 58' 08"	26,83		
25			461323,16	1186098,42
	311° 39' 28"	29,59		
26			461342,83	1186076,31
	268° 01' 18"	35,63		
27			461341,6	1186040,7
	303° 02' 41"	58,61		
28			461373,56	1185991,57
	309° 25' 36"	89,04		
29			461430,11	1185922,79
	302° 29' 51"	80,09		
30			461473,14	1185855,24
	333° 27' 46"	27,49		
31			461497,73	1185842,96
	340° 21' 55"	18,27		
32			461514,94	1185836,82
	294° 55' 22"	37,92		
33			461530,92	1185802,43
	333° 27' 20"	24,73		
34			461553,04	1185791,38
	324° 29' 55"	42,29		
35			461587,47	1185766,82
	330° 39' 07"	22,57		
36			461607,14	1185755,76
	7° 35' 19"	55,81		
37			461662,46	1185763,13
	2° 39' 52"	52,92		
38			461715,32	1185765,59
	321° 52' 04"	21,88		
39			461732,53	1185752,08
	282° 06' 30"	17,59		
40			461736,22	1185734,88
	229° 51' 03"	30,52		
41			461716,54	1185711,55
	244° 38' 43"	25,83		
42			461705,48	1185688,21
	246° 01' 14"	24,19		
43			461695,65	1185666,11
	215° 31' 53"	21,15		
44			461678,44	1185653,82
	270° 00' 00"	36,84		
45			461678,44	1185616,98
	327° 07' 15"	24,89		
46			461699,34	1185603,47
	339° 52' 52"	39,28		

Название (номер) межевого знака	Дирекционные углы (град. мин. сек.)	Длина линии(м)	X координата	Y координата
47			461736,22	1185589,96
	12° 47' 36"	27,73		
48			461763,26	1185596,1
	22° 49' 18"	25,34		
49			461786,62	1185605,93
	346° 35' 51"	26,53		
50			461812,43	1185599,78
	258° 06' 54"	23,84		
51			461807,52	1185576,45
	327° 06' 30"	24,88		
52			461828,41	1185562,94
	353° 39' 25"	22,27		
53			461850,54	1185560,48
	8° 25' 55"	33,55		
54			461883,73	1185565,4
	72° 26' 46"	24,47		
55			461891,11	1185588,73
	53° 55' 56"	16,71		
56			461900,95	1185602,24
	352° 24' 05"	18,6		
57			461919,39	1185599,78
	290° 06' 52"	53,62		
58			461937,83	1185549,43
	314° 11' 21"	59,95		
59			461979,62	1185506,44
	292° 24' 33"	22,59		
60			461988,23	1185485,56
	327° 07' 15"	24,89		
61			462009,13	1185472,05
	23° 43' 55"	33,57		
62			462039,86	1185485,56
	332° 54' 03"	56,62		
63			462090,26	1185459,77
	313° 10' 50"	26,95		
64			462108,7	1185440,12
	249° 25' 45"	31,48		
65			462097,64	1185410,65
	319° 25' 14"	22,66		
66			462114,85	1185395,91
	287° 44' 58"	32,24		
67			462124,68	1185365,2
	332° 57' 23"	62,11		
68			462180	1185336,96
	356° 37' 55"	20,94		
69			462200,9	1185335,73
	346° 55' 17"	54,27		
70			462253,76	1185323,45
	312° 58' 39"	48,69		

Название (номер) межевого знака	Дирекционные углы (град. мин. сек.)	Длина линии(м)	X координата	Y координата
71			462286,95	1185287,83
	299° 46' 06"	39,62		
72			462306,62	1185253,44
	316° 34' 29"	32,16		
73			462329,98	1185231,33
	261° 15' 11"	48,46		
74			462322,61	1185183,43
	288° 26' 43"	34,96		
75			462333,67	1185150,27
	352° 34' 29"	57,03		
76			462390,22	1185142,9
	5° 49' 45"	60,55		
77			462450,46	1185149,05
	77° 29' 55"	11,32		
78			462452,91	1185160,1
	114° 27' 30"	29,68		
79			462440,62	1185187,12
	34° 39' 48"	19,43		
80			462456,6	1185198,17
	335° 14' 27"	17,6		
81			462472,58	1185190,8
	298° 06' 40"	20,88		
82			462482,42	1185172,38
	313° 17' 27"	28,69		
83			462502,09	1185151,5
	355° 02' 03"	85,14		
84			462586,91	1185144,13
	334° 12' 14"	42,33		
85			462625,02	1185125,71
	305° 33' 46"	21,13		
86			462637,31	1185108,52
	243° 24' 54"	38,46		
87			462620,1	1185074,13
	283° 47' 30"	67,03		
88			462636,08	1185009,03
	337° 11' 32"	76,02		
89			462706,16	1184979,56
	353° 49' 18"	82,88		
90			462788,56	1184970,64
	353° 46' 42"	19,75		
91			462808,19	1184968,5
	301° 39' 20"	18,75		
92			462818,03	1184952,54
	315° 00' 44"	33,01		
93			462841,38	1184929,2
	0° 00' 00"	29,51		
94			462870,89	1184929,2
	14° 36' 42"	29,21		

Название (номер) межевого знака	Дирекционные углы (град. мин. сек.)	Длина линии(м)	X координата	Y координата
95			462899,16	1184936,57
	333° 27' 37"	30,24		
96			462926,21	1184923,06
	344° 29' 12"	22,96		
97			462948,33	1184916,92
	23° 10' 46"	74,9		
98			463017,18	1184946,4
	61° 54' 47"	20,88		
99			463027,01	1184964,82
	41° 23' 28"	27,86		
100			463047,91	1184983,24
	3° 48' 58"	18,48		
101			463066,35	1184984,47
	335° 34' 31"	14,85		
102			463079,87	1184978,33
	15° 12' 57"	14,02		
103			463093,4	1184982,01
	50° 25' 29"	36,65		
104			463116,75	1185010,26
	14° 36' 25"	29,22		
105			463145,03	1185017,63
	56° 18' 03"	17,72		
106			463154,86	1185032,37
	354° 17' 14"	24,71		
107			463179,45	1185029,91
	323° 09' 12"	24,58		
108			463199,12	1185015,17
	342° 55' 12"	16,72		
109			463215,1	1185010,26
	8° 32' 03"	24,87		
110			463239,69	1185013,95
	46° 56' 42"	25,21		
111			463256,9	1185032,37
	3° 10' 58"	22,15		
112			463279,02	1185033,6
	83° 52' 32"	34,59		
113			463282,71	1185067,99
	29° 34' 41"	124,39		
114			463390,89	1185129,39
	38° 57' 42"	66,41		
115			463442,53	1185171,15
	2° 43' 42"	25,84		
116			463468,34	1185172,38
	6° 20' 25"	11,14		
117			463479,41	1185173,61
	77° 28' 46"	22,65		
118			463484,32	1185195,72
	40° 33' 37"	22,65		

Название (номер) межевого знака	Дирекционные углы (град. мин. сек.)	Длина линии(м)	X координата	Y координата
119			463501,53	1185210,45
	77° 05' 06"	60,49		
120			463515,05	1185269,41
	54° 03' 18"	43,99		
121			463540,87	1185305,02
	23° 43' 55"	33,57		
122			463571,6	1185318,53
	1° 38' 14"	43,05		
123			463614,63	1185319,76
	3° 10' 53"	44,33		
124			463658,89	1185322,22
	29° 52' 44"	56,71		
125			463708,06	1185350,47
	11° 52' 12"	47,74		
126			463754,78	1185360,29
	0° 00' 00"	23,35		
127			463778,13	1185360,29
	14° 30' 31"	20,6		
128			463798,07	1185365,45
	14° 33' 14"	13,69		
129			463811,32	1185368,89
	354° 48' 13"	27,16		
130			463838,37	1185366,43
	0° 00' 00"	33,19		
131			463871,56	1185366,43
	37° 39' 53"	34,17		
132			463898,61	1185387,31
	50° 25' 29"	36,65		
133			463921,96	1185415,56
	29° 10' 03"	47,87		
134			463963,76	1185438,89
	351° 23' 38"	41,03		
135			464004,33	1185432,75
	5° 42' 46"	24,71		
136			464028,92	1185435,21
	47° 21' 35"	41,73		
137			464057,19	1185465,91
	23° 43' 55"	33,57		
138			464087,92	1185479,42
	0° 00' 00"	29,51		
139			464117,43	1185479,42
	29° 58' 13"	36,89		
140			464149,39	1185497,85
	21° 25' 41"	16,53		
141			464164,78	1185503,89
	20° 38' 08"	17,71		
142			464181,35	1185510,13
	357° 16' 21"	25,85		

Название (номер) межевого знака	Дирекционные углы (град. мин. сек.)	Длина линии(м)	X координата	Y координата
143			464207,17	1185508,9
	320° 24' 42"	46,26		
144			464242,82	1185479,42
	331° 25' 15"	30,79		
145			464269,86	1185464,69
	0° 00' 00"	17,22		
146			464287,08	1185464,69
	19° 57' 33"	43,15		
147			464327,64	1185479,42
	42° 22' 28"	38,28		
148			464355,92	1185505,22
	56° 17' 18"	22,14		
149			464368,21	1185523,64
	92° 43' 50"	25,82		
150			464366,98	1185549,43
	64° 31' 13"	28,57		
151			464379,27	1185575,22
	31° 24' 12"	25,93		
152			464401,4	1185588,73
	3° 34' 41"	19,71		
153			464421,07	1185589,96
	324° 11' 03"	27,29		
154			464443,2	1185573,99
	291° 22' 50"	30,34		
155			464454,26	1185545,74
	311° 12' 46"	26,12		
156			464471,47	1185526,09
	357° 53' 44"	33,22		
157			464504,67	1185524,87
	20° 07' 51"	19,55		
158			464523,03	1185531,6
	20° 06' 50"	12,74		
159			464534,99	1185535,98
	20° 05' 43"	6,99		
160			464541,55	1185538,38
	44° 41' 21"	26,08		
161			464560,09	1185556,72
	48° 33' 32"	23,24		
162			464575,47	1185574,14
	62° 54' 02"	12,47		
163			464581,15	1185585,24
	62° 53' 38"	104,64		
164			464628,83	1185678,39
	30° 42' 14"	81,3		
165			464698,73	1185719,9
	8° 51' 12"	152,04		
166			464848,96	1185743,3
	338° 49' 32"	94,54		

Название (номер) межевого знака	Дирекционные углы (град. мин. сек.)	Длина линии(м)	X координата	Y координата
167			464937,12	1185709,15
	2° 22' 02"	77,48		
168			465014,53	1185712,35
	343° 35' 25"	91,72		
169			465102,51	1185686,44
	322° 07' 15"	62		
170			465151,45	1185648,37
	0° 25' 44"	128,24		
171			465279,69	1185649,33
	347° 16' 02"	63,97		
172			465342,09	1185635,23
	16° 37' 29"	86,3		
173			465424,78	1185659,92
	10° 29' 44"	75,21		
174			465498,73	1185673,62
	100° 03' 52"	81,83		
175			465484,43	1185754,19
	115° 46' 55"	28,14		
176			465472,19	1185779,53
	122° 32' 33"	126,73		
177			465404,02	1185886,36
	129° 07' 23"	191,29		
178			465283,32	1186034,76
	128° 07' 53"	293,09		
179			465102,35	1186265,3
	130° 15' 13"	366,36		
180			464865,62	1186544,9
	129° 51' 09"	698,97		
181			464417,71	1187081,5
	130° 23' 26"	476,02		
182			464109,25	1187444,06
	133° 11' 22"	153,31		
183			464004,32	1187555,84
	129° 03' 46"	387,47		
184			463760,15	1187856,69
	131° 06' 37"	475,2		
185			463447,7	1188214,73
	128° 26' 42"	377,1		
186			463213,23	1188510,08
	129° 28' 43"	17,05		
187			463202,39	1188523,24
	128° 18' 26"	20,81		
188			463189,49	1188539,57
	127° 46' 37"	205,95		
189			463063,33	1188702,35
	122° 08' 51"	76,45		
190			463022,65	1188767,08
	124° 29' 46"	4,73		

Название (номер) межевого знака	Дирекционные углы (град. мин. сек.)	Длина линии(м)	X координата	Y координата
191			463019,97	1188770,98
	124° 44' 59"	10,65		
192			463013,9	1188779,73
	124° 47' 30"	16,88		
193			463004,27	1188793,59
	124° 44' 32"	30,81		
194			462986,71	1188818,91
	123° 56' 15"	397,73		
195			462764,66	1189148,89
	123° 53' 34"	44,71		
196			462739,73	1189186
	128° 34' 46"	5,56		
197			462736,26	1189190,35
	124° 26' 23"	72,92		
198			462695,02	1189250,49
	118° 19' 19"	91,75		
199			462651,49	1189331,26
	125° 28' 00"	56,27		
200			462618,84	1189377,09
	129° 05' 19"	182,83		
201			462503,56	1189519
	142° 10' 17"	64,91		
202			462452,29	1189558,81
	154° 58' 14"	83,6		
203			462376,54	1189594,18
	141° 31' 16"	76,64		
204			462316,54	1189641,87
	137° 43' 02"	72,79		
205			462262,69	1189690,84
	132° 50' 06"	73,19		
206			462212,93	1189744,51
	133° 04' 26"	27,98		
207			462193,82	1189764,95
	30° 47' 54"	112,26		
208			462290,25	1189822,43
	49° 55' 25"	219,4		
209			462431,5	1189990,31
	68° 25' 03"	87,48		
210			462463,68	1190071,66
	99° 17' 02"	84,43		
211			462450,06	1190154,98
	129° 14' 23"	81,3		
212			462398,63	1190217,95
	140° 34' 00"	88,27		
213			462330,45	1190274,02
	149° 06' 39"	84,28		
214			462258,12	1190317,29
	152° 26' 26"	54,38		

Название (номер) межевого знака	Дирекционные углы (град. мин. сек.)	Длина линии(м)	X координата	Y координата
215			462209,91	1190342,45
	149° 06' 03"	51,72		
216			462165,53	1190369,01
	133° 06' 00"	37,32		
217			462140,03	1190396,26
	103° 09' 30"	21,53		
218			462135,13	1190417,22
	69° 54' 51"	15,26		
219			462140,37	1190431,55
	36° 32' 18"	25,23		
220			462160,64	1190446,57
	26° 05' 19"	18,28		
221			462177,06	1190454,61
	9° 33' 32"	67,32		
222			462243,45	1190465,79
	14° 54' 26"	50,26		
223			462292,02	1190478,72
	22° 21' 01"	74,42		
224			462360,85	1190507,02
	29° 57' 24"	81,87		
225			462431,78	1190547,9
	54° 17' 15"	79,61		
226			462478,25	1190612,54
	57° 47' 21"	129,47		
227			462547,26	1190722,08
	61° 08' 08"	77,81		
228			462584,82	1190790,22
	59° 15' 40"	37,6		
229			462604,04	1190822,54
	67° 45' 19"	83,05		
230			462635,48	1190899,41
	49° 11' 55"	109,62		
231			462707,11	1190982,39
	41° 43' 26"	140,44		
232			462811,93	1191075,86
	29° 44' 28"	169,02		
233			462958,69	1191159,71
	36° 00' 06"	138,21		
234			463070,5	1191240,95
	54° 27' 52"	30,06		
235			463087,97	1191265,41
	74° 29' 54"	16,31		
236			463092,33	1191281,13
	104° 43' 57"	34,33		
237			463083,6	1191314,33
	125° 00' 06"	53,31		
238			463053,02	1191358
	121° 45' 23"	43,15		

Название (номер) межевого знака	Дирекционные углы (град. мин. сек.)	Длина линии(м)	X координата	Y координата
239			463030,31	1191394,69
	116° 57' 51"	55,86		
240			463004,98	1191444,48
	85° 13' 42"	42,08		
241			463008,48	1191486,41
	64° 14' 12"	56,25		
242			463032,93	1191537,07
	40° 40' 35"	73,72		
243			463088,84	1191585,12
	30° 29' 02"	142,91		
244			463212	1191657,62
	17° 27' 15"	145,59		
245			463350,89	1191701,29
	5° 11' 50"	144,73		
246			463495,02	1191714,4
	356° 07' 08"	154,98		
247			463649,64	1191703,91
	12° 16' 19"	41,12		
248			463689,82	1191712,65
	50° 29' 44"	64,53		
249			463730,87	1191762,44
	68° 22' 06"	54,5		
250			463750,96	1191813,1
	98° 54' 17"	45,09		
251			463743,98	1191857,65
	112° 55' 54"	49,33		
252			463724,76	1191903,08
	135° 00' 00"	50,64		
253			463688,95	1191938,89
	150° 05' 10"	73,57		
254			463625,18	1191975,58
	163° 28' 39"	82,91		
255			463545,69	1191999,16
	177° 52' 31"	94,4		
256			463451,35	1192002,66
	175° 01' 52"	60,5		
257			463391,08	1192007,9
	152° 57' 25"	46,1		
258			463350,02	1192028,86
	109° 53' 00"	43,66		
259			463335,17	1192069,92
	67° 06' 23"	42,67		
260			463351,77	1192109,23
	32° 27' 55"	45,55		
261			463390,2	1192133,68
	27° 33' 20"	113,31		
262			463490,66	1192186,1
	33° 53' 02"	70,49		

Название (номер) межевого знака	Дирекционные углы (град. мин. сек.)	Длина линии(м)	X координата	Y координата
263			463549,18	1192225,4
	41° 40' 40"	95,9		
264			463620,81	1192289,17
	54° 35' 28"	88,95		
265			463672,35	1192361,67
	69° 01' 37"	112,26		
266			463712,53	1192466,49
	72° 56' 08"	104,18		
267			463743,1	1192566,08
	82° 05' 17"	63,49		
268			463751,84	1192628,97
	107° 27' 04"	64,09		
269			463732,62	1192690,11
	90° 00' 00"	48,05		
270			463732,62	1192738,16
	79° 46' 32"	54,14		
271			463742,23	1192791,44
	80° 54' 29"	44,24		
272			463749,22	1192835,12
	88° 17' 49"	58,55		
273			463750,96	1192893,64
	94° 11' 00"	35,92		
274			463748,34	1192929,46
	114° 40' 38"	35,57		
275			463733,49	1192961,78
	146° 18' 36"	28,34		
276			463709,91	1192977,5
	159° 51' 39"	55,82		
277			463657,5	1192996,72
	160° 36' 43"	50,01		
278			463610,33	1193013,32
	116° 33' 54"	50,78		
279			463587,62	1193058,74
	86° 17' 28"	67,4		
280			463591,98	1193126
	71° 53' 42"	47,79		
281			463606,83	1193171,42
	100° 24' 22"	43,52		
282			463598,97	1193214,22
	110° 47' 50"	46,72		
283			463582,38	1193257,9
	121° 01' 47"	135,58		
284			463512,49	1193374,08
	128° 44' 37"	90,71		
285			463455,72	1193444,83
	110° 24' 56"	40,08		
286			463441,74	1193482,39
	92° 49' 25"	70,85		

Название (номер) межевого знака	Дирекционные углы (град. мин. сек.)	Длина линии(м)	X координата	Y координата
287			463438,25	1193553,15
	75° 46' 37"	63,98		
288			463453,97	1193615,17
	72° 25' 31"	54,98		
289			463470,57	1193667,58
	62° 04' 24"	82,06		
290			463509	1193740,08
	55° 50' 13"	29,56		
291			463525,6	1193764,54
	50° 19' 25"	53,35		
292			463559,66	1193805,6
	36° 41' 45"	59,93		
293			463607,71	1193841,41
	14° 35' 35"	65,89		
294			463671,47	1193858,01
	351° 24' 06"	75,98		
295			463746,6	1193846,65
	333° 02' 26"	113,68		
296			463847,93	1193795,11
	330° 56' 43"	53,95		
297			463895,09	1193768,91
	330° 47' 28"	93,07		
298			463976,33	1193723,49
	329° 44' 23"	109,22		
299			464070,67	1193668,45
	327° 55' 31"	69,07		
300			464129,2	1193631,77
	325° 20' 09"	99,83		
301			464211,31	1193574,99
	326° 53' 11"	71,96		
302			464271,58	1193535,68
	326° 08' 13"	79,95		
303			464337,97	1193491,13
	313° 36' 11"	75,99		
304			464390,38	1193436,1
	313° 17' 56"	62,41		
305			464433,18	1193390,68
	307° 43' 38"	58,54		
306			464469	1193344,38
	307° 24' 12"	74,78		
307			464514,42	1193284,98
	303° 28' 43"	133,01		
308			464587,79	1193174,04
	295° 24' 29"	116,04		
309			464637,58	1193069,22
	294° 32' 52"	121,96		
310			464688,25	1192958,28
	286° 39' 33"	124,91		

Название (номер) межевого знака	Дирекционные углы (град. мин. сек.)	Длина линии(м)	X координата	Y координата
311			464724,06	1192838,61
	294° 19' 23"	99,69		
312			464765,12	1192747,77
	311° 42' 31"	53,82		
313			464800,93	1192707,59
	329° 13' 02"	47,79		
314			464841,99	1192683,13
	351° 31' 42"	83,02		
315			464924,1	1192670,9
	1° 48' 49"	138,08		
316			465062,11	1192675,27
	0° 00' 00"	61,15		
317			465123,26	1192675,27
	333° 25' 42"	78,13		
318			465193,14	1192640,32
	308° 33' 28"	77,07		
319			465241,18	1192580,05
	284° 48' 57"	78,6		
320			465261,28	1192504,06
	284° 01' 44"	57,63		
321			465275,25	1192448,15
	275° 31' 34"	27,21		
322			465277,87	1192421,07
	255° 57' 38"	42,5		
323			465267,56	1192379,84
	265° 46' 35"	28,38		
324			465265,47	1192351,54
	259° 55' 17"	31,94		
325			465259,88	1192320,09
	264° 47' 45"	27,01		
326			465257,43	1192293,19
	262° 28' 06"	42,65		
327			465251,84	1192250,91
	255° 24' 04"	42,97		
328			465241,01	1192209,33
	275° 05' 21"	15,78		
329			465242,41	1192193,61
	293° 06' 03"	28,49		
330			465253,59	1192167,4
	309° 23' 55"	50,64		
331			465285,73	1192128,27
	323° 54' 20"	41,52		
332			465319,28	1192103,81
	312° 16' 29"	67,52		
333			465364,7	1192053,85
	302° 21' 32"	29,37		
334			465380,42	1192029,04
	291° 13' 42"	38,61		

Название (номер) межевого знака	Дирекционные углы (град. мин. сек.)	Длина линии(м)	X координата	Y координата
335			465394,4	1191993,05
	292° 53' 58"	70,93		
336			465422	1191927,71
	305° 35' 07"	55,85		
337			465454,5	1191882,29
	302° 32' 23"	43,52		
338			465477,91	1191845,6
	300° 46' 43"	19,11		
339			465487,69	1191829,18
	282° 17' 53"	19,67		
340			465491,88	1191809,96
	273° 04' 16"	19,6		
341			465492,93	1191790,39
	248° 21' 58"	65,4		
342			465468,82	1191729,6
	275° 16' 51"	22,82		
343			465470,92	1191706,88
	305° 13' 12"	21,81		
344			465483,5	1191689,06
	324° 18' 43"	44,31		
345			465519,49	1191663,21
	338° 11' 16"	39,51		
346			465556,17	1191648,53
	344° 05' 39"	77,76		
347			465630,95	1191627,22
	341° 15' 43"	42,43		
348			465671,13	1191613,59
	349° 59' 56"	24,13		
349			465694,89	1191609,4
	298° 46' 31"	44,64		
350			465716,38	1191570,27
	272° 51' 03"	34,98		
351			465718,12	1191535,33
	221° 26' 20"	19,81		
352			465703,27	1191522,22
	187° 07' 03"	28,17		
353			465675,32	1191518,73
	222° 16' 09"	25,97		
354			465656,1	1191501,26
	245° 46' 35"	19,16		
355			465648,24	1191483,79
	278° 53' 11"	28,29		
356			465652,61	1191455,84
	303° 18' 13"	36,59		
357			465672,7	1191425,26
	328° 49' 16"	38,81		
358			465705,9	1191405,17
	356° 18' 04"	27,13		

Название (номер) межевого знака	Дирекционные углы (град. мин. сек.)	Длина линии(м)	X координата	Y координата
359			465732,97	1191403,42
	358° 19' 10"	41,6		
360			465774,55	1191402,2
	23° 41' 55"	31,3		
361			465803,21	1191414,78
	43° 35' 02"	59,8		
362			465846,53	1191456,01
	70° 06' 08"	39,02		
363			465859,81	1191492,7
	68° 36' 07"	36,4		
364			465873,09	1191526,59
	47° 45' 38"	46,25		
365			465904,18	1191560,83
	53° 10' 47"	76,39		
366			465949,96	1191621,98
	54° 50' 40"	79,49		
367			465995,73	1191686,97
	49° 11' 04"	50,78		
368			466028,92	1191725,4
	47° 48' 25"	35,38		
369			466052,68	1191751,61
	26° 16' 55"	30,78		
370			466080,28	1191765,24
	0° 00' 00"	21,67		
371			466101,95	1191765,24
	337° 54' 45"	27,9		
372			466127,8	1191754,75
	329° 54' 39"	27,86		
373			466151,91	1191740,78
	324° 38' 07"	26,57		
374			466173,58	1191725,4
	346° 58' 34"	52,72		
375			466224,94	1191713,52
	308° 27' 05"	45,51		
376			466253,24	1191677,88
	315° 39' 15"	43,98		
377			466284,69	1191647,14
	314° 59' 13"	31,13		
378			466306,7	1191625,12
	323° 27' 42"	25,23		
379			466326,97	1191610,1
	349° 37' 06"	21,31		
380			466347,93	1191606,26
	22° 17' 06"	83,83		
381			466425,5	1191638,05
	5° 30' 25"	40,01		
382			466465,33	1191641,89
	350° 13' 12"	61,7		

Название (номер) межевого знака	Дирекционные углы (град. мин. сек.)	Длина линии(м)	X координата	Y координата
383			466526,13	1191631,41
	348° 00' 37"	68,93		
384			466593,56	1191617,09
	332° 56' 04"	53,76		
385			466641,43	1191592,63
	348° 24' 07"	41,73		
386			466682,31	1191584,24
	352° 45' 49"	63,75		
387			466745,55	1191576,21
	354° 23' 57"	71,62		
388			466816,83	1191569,22
	353° 13' 44"	35,54		
389			466852,12	1191565,03
	359° 45' 06"	80,72		
390			466932,84	1191564,68
	11° 35' 02"	57,42		
391			466989,09	1191576,21
	24° 15' 27"	81,64		
392			467063,52	1191609,75
	38° 52' 40"	71,81		
393			467119,42	1191654,82
	44° 46' 27"	93,27		
394			467185,63	1191720,51
	64° 10' 33"	60,17		
395			467211,84	1191774,67
	77° 44' 14"	61,68		
396			467224,94	1191834,94
	58° 53' 48"	59,18		
397			467255,51	1191885,61
	58° 11' 48"	51,38		
398			467282,59	1191929,28
	57° 25' 48"	37,32		
399			467302,68	1191960,73
	64° 58' 37"	72,3		
400			467333,26	1192026,24
	82° 37' 10"	47,56		
401			467339,37	1192073,41
	103° 51' 49"	69,28		
402			467322,77	1192140,67
	115° 22' 33"	75,42		
403			467290,45	1192208,81
	139° 14' 17"	66,88		
404			467239,79	1192252,48
	152° 57' 56"	96,1		
405			467154,19	1192296,16
	132° 49' 05"	80,98		
406			467099,15	1192355,56
	122° 54' 06"	70,75		

Название (номер) межевого знака	Дирекционные углы (град. мин. сек.)	Длина линии(м)	X координата	Y координата
407			467060,72	1192414,96
	132° 33' 58"	58,11		
408			467021,41	1192457,76
	124° 34' 29"	78,5		
409			466976,86	1192522,4
	117° 57' 03"	96,9		
410			466931,44	1192608
	100° 34' 54"	80,87		
411			466916,59	1192687,49
	94° 57' 18"	131,52		
412			466905,23	1192818,52
	89° 18' 36"	114,6		
413			466906,61	1192933,11
	195° 01' 20"	66,24		
414			466842,63	1192915,94
	109° 59' 50"	3,48		
415			466841,44	1192919,21
	195° 52' 00"	104,87		
416			466740,57	1192890,54
	195° 47' 43"	5,77		
417			466735,02	1192888,97
	195° 52' 36"	165,15		
418			466576,17	1192843,79
	194° 28' 15"	416,31		
419			466173,07	1192739,76
	193° 38' 48"	243,33		
420			465936,61	1192682,35
	203° 57' 30"	54,28		
421			465887,01	1192660,31
	122° 16' 05"	73,31		
422			465847,87	1192722,3
	88° 20' 08"	308,48		
423			465856,83	1193030,65
	137° 19' 41"	70,67		
424			465804,87	1193078,55
	116° 44' 13"	70,04		
425			465773,36	1193141,1
	102° 36' 04"	162,68		
426			465737,87	1193299,86
	82° 11' 12"	75,47		
427			465748,13	1193374,63
	66° 29' 17"	382,54		
428			465900,74	1193725,41
	119° 59' 33"	110,18		
429			465845,66	1193820,84
	119° 59' 31"	366,29		
430			465662,56	1194138,08
	73° 52' 11"	17,46		

Название (номер) межевого знака	Дирекционные углы (град. мин. сек.)	Длина линии(м)	X координата	Y координата
431			465667,41	1194154,85
	73° 18' 21"	84,84		
432			465691,78	1194236,11
	75° 44' 57"	315,27		
433			465769,39	1194541,68
	76° 53' 36"	188,79		
434			465812,2	1194725,55
	76° 53' 30"	15,12		
435			465815,63	1194740,28
	64° 09' 06"	29,68		
436			465828,57	1194766,99
	71° 48' 44"	152,53		
437			465876,18	1194911,9
	65° 06' 15"	184,69		
438			465953,93	1195079,43
	65° 06' 00"	71,87		
439			465984,19	1195144,62
	65° 42' 47"	150,98		
440			466046,29	1195282,24
	63° 53' 07"	132,54		
441			466104,63	1195401,25
	62° 29' 48"	139,56		
442			466169,08	1195525,04
	64° 38' 00"	228,57		
443			466267	1195731,57
	68° 47' 55"	212,94		
444			466344,01	1195930,1
	68° 05' 35"	139,21		
445			466395,95	1196059,26
	70° 22' 42"	169,95		
446			466453,02	1196219,34
	71° 47' 04"	94,95		
447			466482,7	1196309,53
	71° 22' 28"	66,53		
448			466503,95	1196372,58
	134° 31' 07"	12,62		
449			466495,1	1196381,58
	74° 39' 43"	340,55		
450			466585,18	1196710
	345° 38' 22"	15		
451			466599,71	1196706,28
	76° 04' 06"	300,33		
452			466672,02	1196997,78
	72° 49' 50"	81,33		
453			466696,03	1197075,49
	73° 51' 47"	311,66		
454			466782,65	1197374,87
	72° 23' 34"	253,53		

Название (номер) межевого знака	Дирекционные углы (град. мин. сек.)	Длина линии(м)	X координата	Y координата
455			466859,34	1197616,52
	70° 11' 49"	25,83		
456			466868,09	1197640,82
	73° 22' 50"	221		
457			466931,3	1197852,59
	72° 05' 53"	464,98		
458			467074,23	1198295,06
	71° 20' 08"	455,43		
459			467219,98	1198726,54
	71° 26' 18"	334,31		
460			467326,4	1199043,46
	71° 52' 59"	3,99		
461			467327,64	1199047,25
	71° 43' 42"	351,9		
462			467437,97	1199381,41
	66° 53' 59"	34,41		
463			467451,47	1199413,06
	72° 55' 47"	201,67		
464			467510,67	1199605,85
	162° 54' 14"	12,99		
465			467498,25	1199609,67
	85° 47' 32"	154,83		
466			467509,61	1199764,08
	90° 00' 33"	126,18		
467			467509,59	1199890,26
	78° 56' 06"	547,51		
468			467614,67	1200427,59
	77° 16' 36"	233,92		
469			467666,19	1200655,77
	77° 06' 59"	782,21		
470			467840,6	1201418,29
	77° 45' 32"	491,07		
471			467944,72	1201898,2
	77° 22' 46"	537,72		
472			468062,21	1202422,93
	77° 31' 09"	489,47		
473			468167,99	1202900,83
	76° 20' 41"	554,56		
474			468298,91	1203439,71
	165° 32' 36"	173,57		
475			468130,84	1203483,04
	166° 01' 36"	278,91		
476			467860,18	1203550,39
	163° 22' 22"	444,15		
477			467434,6	1203677,48
	160° 13' 30"	364,03		
478			467092,04	1203800,64
	162° 16' 36"	92,67		

Название (номер) межевого знака	Дирекционные углы (град. мин. сек.)	Длина линии(м)	X координата	Y координата
479			467003,77	1203828,85
	158° 07' 00"	405,91		
480			466627,11	1203980,14
	157° 46' 25"	516,36		
481			466149,12	1204175,46
	157° 42' 21"	302,11		
482			465869,59	1204290,07
	157° 45' 47"	281,6		
483			465608,93	1204396,64
	254° 25' 04"	379,79		
484			465506,91	1204030,81
	253° 43' 17"	519,79		
485			465361,21	1203531,86
	254° 00' 03"	410,74		
486			465248	1203137,03
	242° 21' 08"	41,42		
487			465228,78	1203100,34
	238° 54' 11"	529,04		
488			464955,54	1202647,33
	240° 06' 04"	385,52		
489			464763,37	1202313,12
	243° 46' 58"	514,88		
490			464535,91	1201851,21
	245° 40' 55"	474,3		
491			464340,59	1201418,99
	250° 52' 04"	82,11		
492			464313,68	1201341,42
	255° 59' 33"	509,56		
493			464190,34	1200847,01
	257° 09' 04"	494,92		
494			464080,28	1200364,48
	256° 24' 26"	427,41		
495			463979,83	1199949,04
	165° 58' 08"	501,51		
496			463493,28	1200070,63
	165° 16' 58"	506,13		
497			463003,76	1200199,21
	165° 29' 01"	415,43		
498			462601,59	1200303,34
	165° 55' 52"	72,61		
499			462531,16	1200320,99
	253° 30' 43"	24,95		
500			462524,08	1200297,07
	252° 24' 40"	275,2		
501			462440,92	1200034,74
	253° 39' 36"	287,55		
502			462360,02	1199758,8
	252° 17' 24"	340,47		

Название (номер) межевого знака	Дирекционные углы (град. мин. сек.)	Длина линии(м)	X координата	Y координата
503			462256,45	1199434,47
	253° 45' 54"	286,61		
504			462176,32	1199159,29
	217° 15' 48"	87,4		
505			462106,76	1199106,37
	215° 09' 20"	115,06		
506			462012,69	1199040,12
	196° 42' 22"	56,29		
507			461958,78	1199023,94
	174° 17' 02"	62,85		
508			461896,24	1199030,2
	148° 08' 15"	131,66		
509			461784,42	1199099,7
	178° 06' 02"	75,73		
510			461708,73	1199102,21
	171° 24' 58"	132,45		
511			461577,76	1199121,98
	164° 30' 46"	35,73		
512			461543,33	1199131,52
	133° 15' 51"	20,54		
513			461529,25	1199146,48
	112° 45' 50"	26,31		
514			461519,07	1199170,74
	108° 32' 56"	25,43		
515			461510,98	1199194,85
	157° 51' 43"	27,81		
516			461485,22	1199205,33
	182° 58' 00"	26,08		
517			461459,17	1199203,98
	216° 59' 46"	51,75		
518			461417,84	1199172,84
	231° 15' 15"	45,7		
519			461389,24	1199137,2
	224° 17' 03"	40,75		
520			461360,07	1199108,75
	203° 05' 57"	37,8		
521			461325,3	1199093,92
	189° 51' 13"	64,75		
522			461261,51	1199082,84
	181° 04' 51"	253,41		
523			461008,15	1199078,06
	246° 07' 03"	20,35		
524			460999,91	1199059,45
	216° 14' 01"	41,06		
525			460966,79	1199035,18
	183° 07' 08"	40,62		
526			460926,23	1199032,97
	202° 22' 24"	68,83		

Название (номер) межевого знака	Дирекционные углы (град. мин. сек.)	Длина линии(м)	X координата	Y координата
527			460862,58	1199006,77
	214° 52' 07"	54,75		
528			460817,66	1198975,47
	208° 45' 48"	83,71		
529			460744,28	1198935,19
	189° 27' 25"	52,83		
530			460692,17	1198926,51
	174° 01' 55"	46,07		
531			460646,35	1198931,3
	146° 10' 58"	34,97		
532			460617,3	1198950,76
	143° 38' 52"	112,68		
533			460526,55	1199017,55
	163° 42' 19"	40,56		
534			460487,62	1199028,93
	184° 47' 57"	32,15		
535			460455,58	1199026,24
	209° 33' 51"	35,81		
536			460424,43	1199008,57
	202° 35' 38"	40,55		
537			460386,99	1198992,99
	186° 23' 21"	34,96		
538			460352,25	1198989,1
	162° 29' 34"	40,82		
539			460313,32	1199001,38
	155° 11' 47"	130,65		
540			460194,72	1199056,19
	139° 04' 15"	38,85		
541			460165,37	1199081,64
	118° 42' 13"	46,14		
542			460143,21	1199122,11
	110° 04' 30"	43,64		
543			460128,23	1199163,1
	134° 59' 21"	37,7		
544			460101,58	1199189,76
	147° 30' 03"	44,04		
545			460064,44	1199213,42
	162° 18' 47"	14,78		
546			460050,36	1199217,91
	163° 06' 17"	84,51		
547			459969,5	1199242,47
	147° 39' 17"	63,81		
548			459915,59	1199276,61
	146° 22' 33"	67,61		
549			459859,29	1199314,05
	150° 40' 49"	55,65		
550			459810,77	1199341,3
	136° 49' 30"	46,4		

Название (номер) межевого знака	Дирекционные углы (град. мин. сек.)	Длина линии(м)	X координата	Y координата
551			459776,93	1199373,05
	87° 30' 20"	20,68		
552			459777,83	1199393,71
	73° 08' 16"	48,51		
553			459791,9	1199440,13
	78° 59' 20"	54,92		
554			459802,39	1199494,04
	96° 45' 27"	28,04		
555			459799,09	1199521,89
	147° 00' 46"	20,35		
556			459782,02	1199532,97
	191° 38' 54"	19,27		
557			459763,15	1199529,08
	235° 50' 22"	40,53		
558			459740,39	1199495,54
	230° 53' 29"	66		
559			459698,76	1199444,33
	193° 38' 48"	31,75		
560			459667,91	1199436,84
	173° 56' 13"	28,31		
561			459639,76	1199439,83
	161° 08' 46"	51,89		
562			459590,65	1199456,6
	162° 33' 06"	65,93		
563			459527,75	1199476,37
	174° 10' 02"	55,99		
564			459472,05	1199482,06
	182° 23' 57"	92,92		
565			459379,21	1199478,17
	191° 11' 44"	89,46		
566			459291,45	1199460,8
	201° 22' 32"	73,97		
567			459222,57	1199433,84
	206° 04' 50"	94,69		
568			459137,52	1199392,21
	192° 43' 01"	78,91		
569			459060,55	1199374,84
	190° 07' 28"	68,15		
570			458993,46	1199362,86
	202° 59' 44"	55,96		
571			458941,95	1199341
	206° 41' 20"	60		
572			458888,34	1199314,05
	220° 12' 06"	83,52		
573			458824,55	1199260,14
	222° 48' 21"	77,57		
574			458767,64	1199207,43
	213° 01' 52"	57,15		

Название (номер) межевого знака	Дирекционные углы (град. мин. сек.)	Длина линии(м)	X координата	Y координата
575			458719,73	1199176,28
	188° 47' 10"	58,79		
576			458661,63	1199167,3
	213° 38' 28"	25,96		
577			458640,02	1199152,92
	276° 03' 28"	105,94		
578			458651,2	1199047,57
	284° 24' 23"	119,01		
579			458680,81	1198932,3
	7° 11' 25"	22,85		
580			458703,48	1198935,16
	27° 09' 58"	37,93		
581			458737,23	1198952,48
	49° 34' 41"	47,49		
582			458768,02	1198988,63
	21° 03' 50"	24,96		
583			458791,31	1198997,6
	267° 28' 26"	63,3		
584			458788,52	1198934,36
	270° 00' 00"	48,91		
585			458788,52	1198885,45
	282° 19' 31"	54,01		
586			458800,05	1198832,68
	296° 01' 12"	49,37		
587			458821,71	1198788,31
	301° 46' 43"	29,19		
588			458837,08	1198763,5
	320° 45' 20"	69,03		
589			458890,54	1198719,83
	313° 51' 08"	24,71		
590			458907,66	1198702,01
	304° 29' 05"	28,4		
591			458923,74	1198678,6
	294° 26' 25"	25,33		
592			458934,22	1198655,54
	293° 11' 35"	39,92		
593			458949,94	1198618,85
	287° 13' 16"	51,95		
594			458965,32	1198569,23
	288° 16' 20"	41,21		
595			458978,24	1198530,1
	292° 14' 26"	68,32		
596			459004,1	1198466,86
	295° 15' 26"	54,87		
597			459027,51	1198417,24
	291° 39' 28"	51,13		
598			459046,38	1198369,72
	289° 51' 28"	53,49		

Название (номер) межевого знака	Дирекционные углы (град. мин. сек.)	Длина линии(м)	X координата	Y координата
599			459064,55	1198319,41
	268° 15' 41"	23,07		
600			459063,85	1198296,35
	252° 23' 19"	23,1		
601			459056,86	1198274,33
	265° 05' 35"	12,27		
602			459055,81	1198262,1
	296° 05' 19"	18,28		
603			459063,85	1198245,68
	320° 50' 45"	19,37		
604			459078,87	1198233,45
	339° 41' 32"	37,26		
605			459113,81	1198220,52
	330° 12' 20"	38,66		
606			459147,36	1198201,31
	318° 18' 50"	64,1		
607			459195,23	1198158,68
	315° 26' 56"	62,26		
608			459239,6	1198115
	315° 22' 57"	74,12		
609			459292,36	1198062,94
	302° 18' 28"	56,22		
610			459322,41	1198015,42
	299° 53' 46"	51,18		
611			459347,92	1197971,05
	299° 39' 50"	98,12		
612			459396,48	1197885,79
	299° 03' 33"	35,97		
613			459413,95	1197854,35
	275° 26' 56"	44,23		
614			459418,15	1197810,32
	265° 11' 04"	37,52		
615			459415	1197772,93
	260° 32' 00"	42,5		
616			459408,01	1197731,01
	255° 29' 22"	40,43		
617			459397,88	1197691,87
	255° 10' 20"	24,58		
618			459391,59	1197668,11
	264° 58' 29"	43,84		
619			459387,75	1197624,44
	267° 03' 04"	61,23		
620			459384,6	1197563,29
	266° 49' 41"	44,1		
621			459382,16	1197519,26
	261° 46' 18"	61,07		
622			459373,42	1197458,82
	255° 58' 35"	33,14		

Название (номер) межевого знака	Дирекционные углы (град. мин. сек.)	Длина линии(м)	X координата	Y координата
623			459365,39	1197426,67
	252° 01' 50"	74,75		
624			459342,33	1197355,57
	266° 20' 30"	82,28		
625			459337,08	1197273,46
	264° 34' 52"	99,86		
626			459327,65	1197174,05
	269° 16' 57"	111,82		
627			459326,25	1197062,24
	268° 56' 10"	131,4		
628			459323,81	1196930,86
	266° 43' 58"	576,41		
629			459290,96	1196355,39
	267° 10' 45"	687,43		
630			459257,13	1195668,79
	267° 04' 14"	310,52		
631			459241,26	1195358,68
	344° 55' 01"	66,25		
632			459305,23	1195341,44
	341° 07' 38"	120,45		
633			459419,2	1195302,48
	301° 35' 33"	15		
634			459427,06	1195289,7
	280° 42' 12"	76,13		
635			459441,2	1195214,89
	261° 33' 39"	33,05		
636			459436,35	1195182,2
	178° 27' 23"	203,43		
637			459232,99	1195187,68
	268° 43' 56"	399,13		
638			459224,16	1194788,65
	260° 01' 44"	87,96		
639			459208,93	1194702,02
	255° 10' 28"	35,21		
640			459199,92	1194667,98
	160° 10' 02"	88,54		
641			459116,63	1194698,02
	180° 09' 41"	63,9		
642			459052,73	1194697,84
	187° 45' 47"	46,79		
643			459006,37	1194691,52
	192° 05' 58"	87,54		
644			458920,77	1194673,17
	193° 00' 46"	61,64		
645			458860,71	1194659,29
	192° 31' 31"	51,87		
646			458810,07	1194648,04
	167° 30' 19"	56,53		

Название (номер) межевого знака	Дирекционные углы (град. мин. сек.)	Длина линии(м)	X координата	Y координата
647			458754,88	1194660,27
	154° 32' 13"	77,2		
648			458685,18	1194693,46
	182° 47' 15"	24,06		
649			458661,15	1194692,29
	210° 10' 25"	14,42		
650			458648,68	1194685,04
	187° 16' 27"	164,04		
651			458485,96	1194664,27
	187° 01' 26"	532,71		
652			457957,25	1194599,13
	89° 48' 16"	114,32		
653			457957,64	1194713,45
	173° 43' 15"	819,04		
654			457143,51	1194803,03
	174° 28' 57"	620,27		
655			456526,11	1194862,67
	175° 21' 50"	402,22		
656			456125,21	1194895,18
	173° 33' 52"	603,55		
657			455525,46	1194962,83
	173° 54' 20"	374,12		
658			455153,45	1195002,55
	172° 47' 16"	14,66		
659			455138,91	1195004,39
	172° 47' 28"	131,17		
660			455008,78	1195020,85
	172° 47' 57"	108,82		
661			454900,82	1195034,49
	263° 24' 22"	64,36		
662			454893,43	1194970,56
	263° 07' 54"	493,45		
663			454834,42	1194480,65
	264° 45' 32"	572,33		
664			454782,14	1193910,71
	262° 24' 40"	535,19		
665			454711,46	1193380,21
	264° 08' 57"	466,17		
666			454663,94	1192916,47
	264° 56' 37"	260,85		
667			454640,95	1192656,64
	264° 54' 50"	19,18		
668			454639,25	1192637,54
	264° 53' 06"	233,3		
669			454618,45	1192405,17
	267° 07' 58"	18,19		
670			454617,54	1192387
	356° 30' 22"	494,88		

Название (номер) межевого знака	Дирекционные углы (град. мин. сек.)	Длина линии(м)	X координата	Y координата
671			455111,5	1192356,84
	75° 33' 27"	16,76		
672			455115,68	1192373,07
	91° 22' 55"	18,25		
673			455115,24	1192391,31
	358° 24' 22"	98,51		
674			455213,71	1192388,57
	0° 48' 58"	201,47		
675			455415,16	1192391,44
	315° 00' 58"	100,38		
676			455486,16	1192320,48
	270° 35' 17"	424,85		
677			455490,52	1191895,65
	265° 09' 17"	147,05		
678			455478,1	1191749,13
	234° 16' 23"	207,43		
679			455356,98	1191580,74
	223° 40' 18"	238,24		
680			455184,66	1191416,23
	1° 40' 10"	167,16		
681			455351,75	1191421,1
	315° 00' 46"	219,65		
682			455507,1	1191265,82
	311° 39' 43"	173,05		
683			455622,13	1191136,54
	279° 34' 45"	74,09		
684			455634,46	1191063,48
	279° 22' 03"	310,14		
685			455684,94	1190757,48
	210° 26' 13"	146,96		
686			455558,23	1190683,03
	210° 26' 12"	23,12		
687			455538,3	1190671,32
	248° 27' 44"	30,26		
688			455527,19	1190643,17
	278° 02' 09"	31,76		
689			455531,63	1190611,72
	278° 02' 36"	61,61		
690			455540,25	1190550,72
	202° 57' 50"	206,2		
691			455350,39	1190470,27
	187° 38' 46"	190,37		
692			455161,71	1190444,94
	189° 31' 06"	90,89		
693			455072,07	1190429,91
	325° 43' 05"	120,8		
694			455171,88	1190361,87
	273° 13' 39"	94,49		

Название (номер) межевого знака	Дирекционные углы (град. мин. сек.)	Длина линии(м)	X координата	Y координата
695			455177,2	1190267,53
	220° 18' 25"	243,03		
696			454991,87	1190110,32
	108° 31' 14"	99,51		
697			454960,26	1190204,68
	110° 04' 03"	57,5		
698			454940,53	1190258,69
	246° 25' 32"	59,06		
699			454916,91	1190204,56
	253° 45' 47"	52,36		
700			454902,27	1190154,29
	270° 47' 35"	174,84		
701			454904,69	1189979,47
	267° 32' 24"	141,42		
702			454898,62	1189838,18
	250° 36' 52"	118,94		
703			454859,14	1189725,98
	227° 03' 07"	63,2		
704			454816,08	1189679,72
	201° 52' 51"	104,33		
705			454719,27	1189640,84
	211° 57' 13"	138,11		
706			454602,09	1189567,75
	222° 42' 18"	106,48		
707			454523,84	1189495,53
	222° 42' 17"	104,17		
708			454447,29	1189424,88
	211° 14' 57"	59,58		
709			454396,35	1189393,97
	211° 15' 08"	161,51		
710			454258,28	1189310,18
	234° 57' 48"	114,84		
711			454192,35	1189216,15
	252° 12' 12"	193,92		
712			454133,08	1189031,51
	234° 54' 04"	64,19		
713			454096,17	1188978,99
	219° 58' 48"	151,92		
714			453979,76	1188881,38
	226° 41' 35"	64,62		
715			453935,44	1188834,36
	221° 47' 08"	245,65		
716			453752,27	1188670,67
	221° 47' 25"	40,41		
717			453722,14	1188643,74
	231° 43' 18"	68,02		
718			453680	1188590,34
	249° 08' 42"	41,71		

Название (номер) межевого знака	Дирекционные углы (град. мин. сек.)	Длина линии(м)	X координата	Y координата
719			453665,15	1188551,36
	262° 37' 04"	45,3		
720			453659,33	1188506,44
	297° 16' 56"	163,64		
721			453734,34	1188361
	271° 55' 07"	56,15		
722			453736,22	1188304,88
	247° 37' 28"	47,63		
723			453718,09	1188260,84
	224° 29' 59"	49,41		
724			453682,85	1188226,21
	198° 23' 20"	39,28		
725			453645,58	1188213,82
	168° 36' 36"	35,04		
726			453611,23	1188220,74
	147° 42' 40"	94,7		
727			453531,17	1188271,33
	159° 29' 34"	45,22		
728			453488,82	1188287,17
	169° 54' 55"	160,25		
729			453331,05	1188315,23
	183° 50' 48"	56,35		
730			453274,83	1188311,45
	216° 34' 57"	33,09		
731			453248,26	1188291,73
	235° 42' 25"	24,51		
732			453234,45	1188271,48
	265° 28' 32"	15,72		
733			453233,21	1188255,81
	303° 32' 34"	10,79		
734			453239,17	1188246,82
	329° 46' 40"	65,34		
735			453295,63	1188213,93
	314° 57' 43"	21,27		
736			453310,66	1188198,88
	280° 53' 16"	29,28		
737			453316,19	1188170,13
	266° 54' 13"	33,88		
738			453314,36	1188136,3
	245° 52' 09"	95,71		
739			453275,23	1188048,95
	223° 36' 03"	30,41		
740			453253,21	1188027,98
	207° 44' 05"	45,79		
741			453212,68	1188006,67
	189° 16' 15"	84,61		
742			453129,18	1187993,04
	224° 34' 45"	101,06		

Название (номер) межевого знака	Дирекционные углы (град. мин. сек.)	Длина линии(м)	X координата	Y координата
743			453057,2	1187922,11
	153° 26' 06"	28,91		
744			453031,34	1187935,04
	162° 15' 03"	64,2		
745			452970,2	1187954,61
	160° 12' 24"	46,42		
746			452926,52	1187970,33
	164° 09' 41"	53,75		
747			452874,81	1187985
	180° 00' 00"	99,93		
748			452774,88	1187985
	185° 47' 26"	48,47		
749			452726,66	1187980,11
	160° 37' 37"	67,41		
750			452663,07	1188002,47
	151° 13' 56"	93,67		
751			452580,96	1188047,55
	156° 28' 52"	73,55		
752			452513,52	1188076,9
	162° 55' 15"	60,68		
753			452455,52	1188094,72
	165° 22' 41"	49,83		
754			452407,3	1188107,3
	178° 44' 27"	63,26		
755			452344,06	1188108,69
	182° 03' 08"	38,81		
756			452305,27	1188107,3
	203° 12' 04"	29,27		
757			452278,37	1188095,77
	229° 56' 43"	31,5		
758			452258,1	1188071,66
	231° 20' 36"	55,94		
759			452223,16	1188027,98
	231° 35' 50"	36,56		
760			452200,45	1187999,33
	246° 48' 25"	53,22		
761			452179,49	1187950,41
	232° 18' 55"	34,88		
762			452158,17	1187922,81
	234° 55' 45"	60,2		
763			452123,58	1187873,54
	236° 24' 44"	57,46		
764			452091,79	1187825,67
	239° 27' 35"	56,38		
765			452063,14	1187777,11
	232° 34' 59"	87,98		
766			452009,68	1187707,23
	238° 29' 35"	50,82		

Название (номер) межевого знака	Дирекционные углы (град. мин. сек.)	Длина линии(м)	X координата	Y координата
767			451983,12	1187663,9
	254° 24' 16"	46,79		
768			451970,54	1187618,83
	253° 48' 50"	22,56		
769			451964,25	1187597,16
	272° 37' 52"	38,12		
770			451966	1187559,08
	287° 00' 17"	44,21		
771			451978,93	1187516,8
	291° 51' 32"	68,52		
772			452004,44	1187453,21
	291° 21' 16"	34,52		
773			452017,01	1187421,06
	294° 58' 17"	28,14		
774			452028,89	1187395,55
	289° 58' 40"	72,12		
775			452053,53	1187327,77
	295° 37' 32"	42,82		
776			452072,05	1187289,16
	216° 22' 57"	90,75		
777			451998,99	1187235,33
	229° 59' 00"	55,27		
778			451963,45	1187193
	246° 43' 08"	65,58		
779			451937,53	1187132,76
	285° 50' 42"	47,1		
780			451950,39	1187087,45
	335° 51' 45"	22,28		
781			451970,72	1187078,34
	17° 45' 32"	36,98		
782			452005,94	1187089,62
	2° 13' 06"	28,16		
783			452034,08	1187090,71
	309° 50' 42"	14,87		
784			452043,61	1187079,29
	327° 43' 22"	17,21		
785			452058,16	1187070,1
	353° 00' 55"	9,62		
786			452067,71	1187068,93
	256° 37' 27"	212,33		
787			452018,59	1186862,36
	324° 28' 12"	8,64		
788			452025,62	1186857,34
	256° 40' 00"	21,55		
789			452020,65	1186836,37
	345° 26' 29"	17,03		
790			452037,13	1186832,09
	342° 35' 44"	29,89		

Название (номер) межевого знака	Дирекционные углы (град. мин. сек.)	Длина линии(м)	X координата	Y координата
791			452065,65	1186823,15
	321° 32' 47"	1,74		
792			452067,01	1186822,07
	248° 50' 14"	33,16		
793			452055,04	1186791,15
	249° 12' 38"	19,24		
794			452048,21	1186773,16
	248° 56' 10"	21,93		
795			452040,33	1186752,7
	336° 07' 07"	4,3		
796			452044,26	1186750,96
	336° 04' 46"	12,5		
797			452055,69	1186745,89
	332° 22' 35"	11,86		
798			452066,2	1186740,39
	332° 23' 31"	10,81		
799			452075,78	1186735,38
	247° 13' 09"	6,84		
800			452073,13	1186729,07
	337° 04' 43"	3,8		
801			452076,63	1186727,59
	337° 09' 46"	15		
802			452090,45	1186721,77
	337° 11' 04"	10,81		
803			452100,41	1186717,58
	337° 07' 02"	19,29		
804			452118,18	1186710,08
	352° 58' 28"	5,72		
805			452123,86	1186709,38
	339° 11' 57"	12,87		
806			452135,89	1186704,81
	338° 54' 49"	7,59		
807			452142,97	1186702,08
	337° 27' 25"	12,62		
808			452154,63	1186697,24
	337° 27' 32"	15,1		
809			452168,58	1186691,45
	315° 36' 00"	2,7		
810			452170,51	1186689,56
	292° 48' 16"	8,59		
811			452173,84	1186681,64
	292° 42' 10"	5,31		
812			452175,89	1186676,74
	243° 59' 35"	10,1		
813			452171,46	1186667,66
	328° 24' 48"	28,71		
814			452195,92	1186652,62
	332° 27' 13"	69,71		

Название (номер) межевого знака	Дирекционные углы (град. мин. сек.)	Длина линии(м)	X координата	Y координата
815			452257,73	1186620,38
	323° 55' 58"	79,51		
816			452322	1186573,57
	332° 11' 53"	18,44		
817			452338,31	1186564,97
	241° 53' 55"	1,17		
818			452337,76	1186563,94
	335° 40' 04"	15,27		
819			452351,67	1186557,65
	337° 13' 35"	80,89		
820			452426,25	1186526,34
	41° 11' 09"	5,21		
821			452430,17	1186529,77
	335° 57' 02"	26,08		
822			452453,99	1186519,14
	321° 36' 24"	8,73		
823			452460,83	1186513,72
	325° 37' 28"	238,36		
824			452657,56	1186379,14
	72° 56' 49"	110,01		
825			452689,82	1186484,31
	76° 55' 17"	22,49		
826			452694,91	1186506,22
	80° 00' 04"	167,48		
827			452723,99	1186671,16
	343° 56' 16"	119,85		
828			452839,16	1186638
	258° 22' 45"	188,35		
829			452801,22	1186453,51
	342° 43' 00"	12,59		
830			452813,24	1186449,77
	265° 35' 38"	295,34		
831			452790,55	1186155,3
	320° 00' 58"	32,91		
832			452815,77	1186134,15
	260° 54' 56"	76,51		
833			452803,69	1186058,6
	322° 56' 19"	184,83		
834			452951,18	1185947,21
	326° 06' 12"	73,84		
835			453012,47	1185906,03
	343° 10' 54"	148,41		
836			453154,53	1185863,09
	344° 40' 42"	87,46		
837			453238,88	1185839,98
	281° 46' 56"	155,1		
838			453270,55	1185688,15
	198° 33' 11"	156,61		

Название (номер) межевого знака	Дирекционные углы (град. мин. сек.)	Длина линии(м)	X координата	Y координата
839			453122,08	1185638,32
	204° 31' 09"	63,76		
840			453064,07	1185611,86
	236° 09' 18"	147,77		
841			452981,77	1185489,13
	195° 45' 22"	70,23		
842			452914,18	1185470,06
	287° 27' 12"	86,75		
843			452940,2	1185387,3
	9° 51' 12"	378,55		
844			453313,17	1185452,08
	9° 36' 29"	173,87		
845			453484,6	1185481,1
	8° 56' 42"	269,61		
846			453750,93	1185523,02
	265° 32' 45"	24,59		
847			453749,02	1185498,5
	261° 25' 09"	7,37		
848			453747,92	1185491,21
	246° 35' 08"	4,88		
849			453745,98	1185486,73
	262° 37' 03"	14,63		
850			453744,1	1185472,22
	250° 30' 55"	117,37		
851			453704,95	1185361,57
	233° 57' 20"	81,63		
852			453656,92	1185295,57
	225° 47' 46"	14,76		
853			453646,63	1185284,99
	139° 37' 37"	12,8		
854			453636,88	1185293,28
	229° 33' 10"	78,66		
855			453585,85	1185233,42
	224° 02' 56"	89,45		
856			453521,56	1185171,23
	227° 36' 42"	48,73		
857			453488,71	1185135,24
	239° 42' 13"	75,39		
858			453450,68	1185070,15
	238° 59' 05"	118,09		
859			453389,83	1184968,94
	237° 04' 29"	116,99		
860			453326,24	1184870,74
	242° 08' 12"	109,94		
861			453274,86	1184773,55
	244° 56' 14"	89,04		
862			453237,14	1184692,89
	243° 46' 16"	105,94		

Название (номер) межевого знака	Дирекционные углы (град. мин. сек.)	Длина линии(м)	X координата	Y координата
863			453190,32	1184597,86
	240° 43' 43"	62,89		
864			453159,57	1184543
	189° 57' 52"	79,17		
865			453081,59	1184529,3
	281° 22' 15"	9,23		
866			453083,41	1184520,25
	288° 13' 59"	114,04		
867			453119,09	1184411,94
	288° 14' 01"	297,93		
868			453212,31	1184128,97
	291° 17' 17"	168,68		
869			453273,55	1183971,8
	305° 41' 44"	186,88		
870			453382,59	1183820,03
	318° 10' 39"	166,48		
871			453506,65	1183709,02
	335° 08' 20"	281,41		
872			453761,98	1183590,71
	347° 56' 43"	97,92		
873			453857,74	1183570,26
	348° 00' 19"	358,77		
874			454208,68	1183495,7
	14° 09' 25"	99,03		
875			454304,7	1183519,92
	14° 09' 06"	103,52		
876			454405,08	1183545,23
	1° 30' 47"	23,86		
877			454428,93	1183545,86
	15° 09' 14"	37,68		
878			454465,3	1183555,71
	12° 00' 37"	32,25		
879			454496,84	1183562,42
	24° 06' 17"	56,05		
880			454548	1183585,31
	53° 44' 38"	94,29		
881			454603,76	1183661,34
	62° 03' 55"	49,95		
882			454627,16	1183705,47
	49° 45' 40"	41,83		
883			454654,18	1183737,4
	31° 38' 52"	25,14		
884			454675,58	1183750,59
	35° 04' 54"	34,03		
885			454703,43	1183770,15
	57° 35' 14"	40,69		
886			454725,24	1183804,5
	60° 13' 42"	55,56		

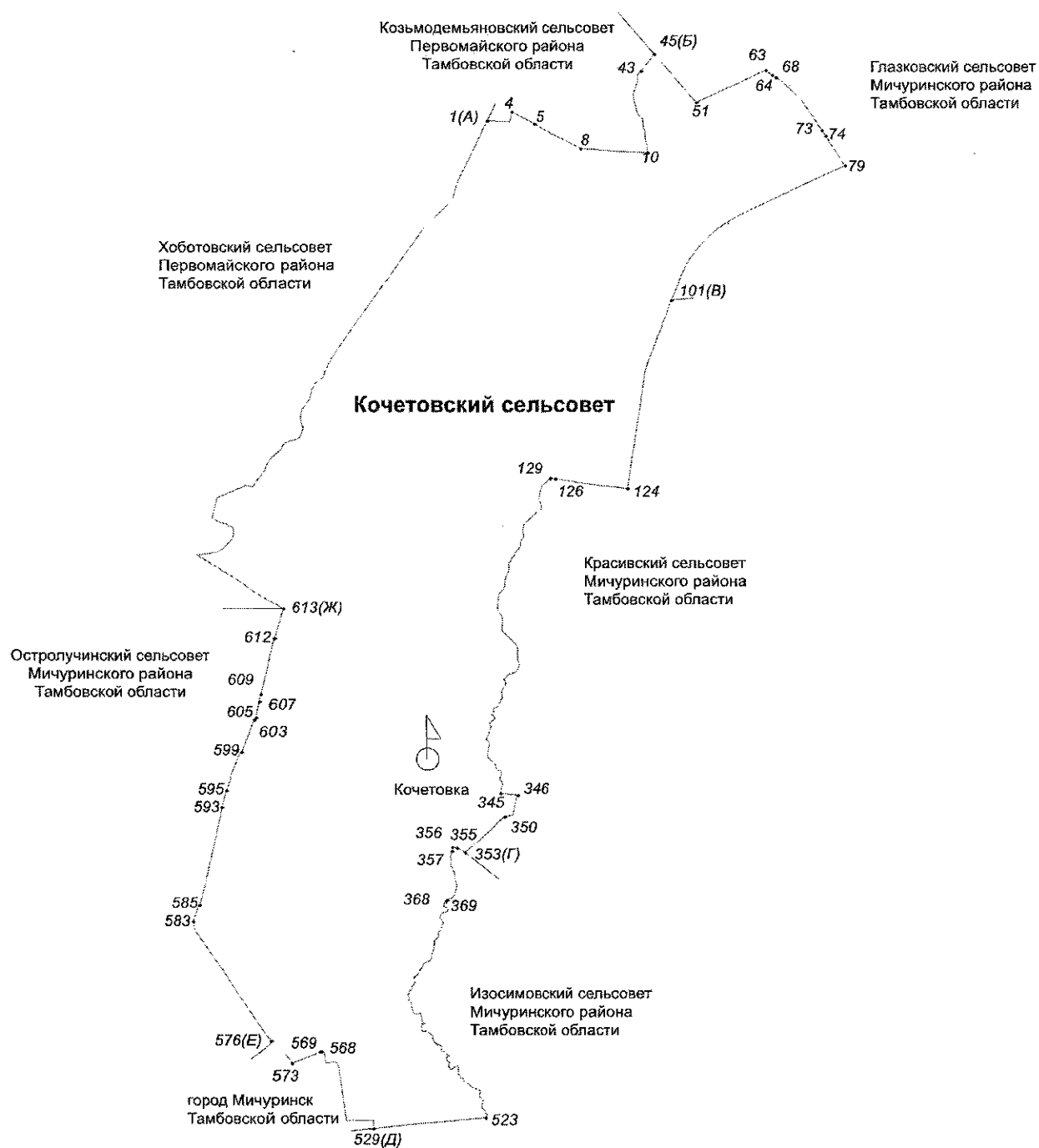
Название (номер) межевого знака	Дирекционные углы (град. мин. сек.)	Длина линии(м)	X координата	Y координата
887			454752,83	1183852,73
	61° 36' 30"	87,4		
888			454794,39	1183929,62
	38° 16' 20"	76,17		
889			454854,19	1183976,8
	27° 07' 56"	101,66		
890			454944,66	1184023,16
	344° 56' 26"	113,54		
891			455054,3	1183993,66
	347° 06' 58"	53,55		
892			455106,5	1183981,72
	356° 23' 28"	56,08		
893			455162,47	1183978,19
	353° 49' 18"	50,83		
894			455213	1183972,72
	347° 50' 15"	26,63		
895			455239,03	1183967,11
	309° 44' 42"	27,79		
896			455256,8	1183945,74
	343° 03' 31"	17,23		
897			455273,28	1183940,72
	33° 37' 57"	13,81		
898			455284,78	1183948,37
	344° 36' 01"	45,15		
899			455328,31	1183936,38
	350° 17' 54"	56,67		
900			455384,17	1183926,83
	344° 23' 30"	29,18		
901			455412,27	1183918,98
	348° 56' 20"	62,76		
902			455473,86	1183906,94
	50° 07' 43"	118,1		
903			455549,57	1183997,58
	336° 05' 52"	70,36		
904			455613,9	1183969,07
	65° 35' 42"	41,53		
905			455631,06	1184006,89
	344° 49' 53"	24,42		
906			455654,63	1184000,5
	331° 27' 14"	8,54		
907			455662,13	1183996,42
	331° 27' 38"	87,49		
908			455738,99	1183954,62
	329° 53' 09"	55,63		
909			455787,11	1183926,71
	342° 13' 32"	32,92		
910			455818,46	1183916,66
	342° 11' 46"	10,33		

Название (номер) межевого знака	Дирекционные углы (град. мин. сек.)	Длина линии(м)	X координата	Y координата
911			455828,3	1183913,5
	342° 13' 07"	182,16		
912			456001,76	1183857,87
	341° 58' 28"	40,27		
913			456040,05	1183845,41
	343° 06' 43"	388,33		
914			456411,63	1183732,6
	343° 08' 37"	188,5		
915			456592,03	1183677,94
	340° 06' 24"	105,62		
916			456691,35	1183642
	345° 57' 03"	86,47		
917			456775,23	1183621,01
	354° 04' 35"	201,65		
918			456975,8	1183600,2
	356° 36' 31"	128,13		
919			457103,71	1183592,62
	2° 44' 06"	50,09		
920			457153,74	1183595,01
	13° 24' 28"	49,08		
921			457201,48	1183606,39
	60° 24' 31"	7,88		
922			457205,37	1183613,24
	60° 26' 23"	1,54		
923			457206,13	1183614,58
	60° 59' 56"	15,57		
924			457213,68	1183628,2
	358° 40' 29"	73,5		
925			457287,16	1183626,5
	5° 12' 52"	12,98		
926			457300,09	1183627,68
	274° 51' 30"	16,06		
927			457301,45	1183611,68
	359° 38' 27"	43,08		
928			457344,53	1183611,41
	297° 45' 20"	9,04		
929			457348,74	1183603,41
	27° 16' 56"	5,72		
930			457353,82	1183606,03
	352° 07' 38"	5,04		
931			457358,81	1183605,34
	352° 08' 01"	16,29		
932			457374,95	1183603,11
	348° 31' 38"	4,83		
933			457379,68	1183602,15
	348° 33' 09"	4,08		
934			457383,68	1183601,34
	348° 28' 49"	5,36		

Название (номер) межевого знака	Дирекционные углы (град. мин. сек.)	Длина линии(м)	X координата	Y координата
935			457388,93	1183600,27
	348° 29' 43"	58,26		
936			457446,02	1183588,65
	78° 06' 41"	13,2		
937			457448,74	1183601,57
	75° 13' 16"	8,23		
938			457450,84	1183609,53
	343° 45' 36"	333,65		
939			457771,18	1183516,22
	340° 02' 57"	359,19		
940			458108,81	1183393,66
	1° 43' 51"	401,29		
941			458509,92	1183405,78
	3° 46' 46"	162,63		
942			458672,2	1183416,5
	351° 26' 10"	282,45		
943			458951,5	1183374,44
	354° 49' 31"	23,84		
944			458975,24	1183372,29
	21° 53' 44"	11,32		
945			458985,74	1183376,51
	27° 12' 17"	16,43		
946			459000,35	1183384,02
	31° 41' 48"	9,25		
947			459008,22	1183388,88
	48° 04' 01"	15,73		
948			459018,73	1183400,58
	35° 48' 31"	4,43		
949			459022,32	1183403,17
	12° 53' 51"	3,54		
950			459025,77	1183403,96
	71° 59' 45"	7,15		
951			459027,98	1183410,76
	136° 27' 41"	2,77		
952			459025,97	1183412,67
	74° 44' 42"	1,82		
953			459026,45	1183414,43
	75° 38' 52"	9,24		
954			459028,74	1183423,38
	78° 06' 53"	8,98		
955			459030,59	1183432,17
	81° 20' 45"	14,22		
956			459032,73	1183446,23
	83° 12' 01"	21,2		
957			459035,24	1183467,28
	84° 21' 01"	32,81		
958			459038,47	1183499,93
	29° 31' 17"	3,82		

Название (номер) межевого знака	Дирекционные углы (град. мин. сек.)	Длина линии(м)	X координата	Y координата
959			459041,79	1183501,81
	84° 50' 09"	6,89		
960			459042,41	1183508,67
	150° 08' 57"	3,36		
961			459039,5	1183510,34
	84° 08' 42"	66,37		
962			459046,27	1183576,36
	57° 06' 26"	4,59		
963			459048,76	1183580,21
	85° 50' 12"	11,02		
964			459049,56	1183591,2
	109° 20' 32"	2,6		
965			459048,7	1183593,65
	84° 04' 44"	114,58		
966			459060,52	1183707,62
	84° 44' 08"	66,81		
967			459066,65	1183774,15
	353° 54' 12"	316,36		
968			459381,22	1183740,55
	355° 49' 18"	292,88		
969			459673,32	1183719,21
	358° 09' 21"	107,21		
970			459780,47	1183715,76
	352° 52' 05"	134,67		
971			459914,1	1183699,04
	357° 56' 26"	236,24		
972			460150,19	1183690,55
	354° 37' 02"	196,89		
973			460346,21	1183672,08
	356° 44' 57"	246,19		
974			460592	1183658,12
	84° 02' 40"	668,57		
1			460661,37	1184323,08

Схема границ
муниципального образования-
Кочетовский сельсовет
Мичуринского района Тамбовской области



**Описание границ
муниципального образования — Кочетовский сельсовет
Мичуринского района Тамбовской области**

I. Участок границы с муниципальным образованием – Козьмодемьяновский сельсовет Первомайского района Тамбовской области (от А до Б)

Граница с муниципальным образованием – Козьмодемьяновский сельсовет

Первомайского района проходит:

- от т.1(А) до т.4 по границе лесного массива;
- от т.4 до т.5 пересекая автодорогу, далее по юго-западной стороне лесополосы;
- от т.5 до т.8 по юго-западной стороне лесополосы;
- от т.8 до т.10 по южной стороне лесополосы;
- от т.10 до т.43 по середине р. Колодезная;
- от т.43 до т.45(Б) по меже.

II. Участок границы с муниципальным образованием — Глазковский сельсовет Мичуринского района Тамбовской области (от Б до В)

Граница с муниципальным образованием — Глазковский сельсовет проходит:

- от т.45(Б) до т.51 по юго-западной стороне полевой дороги;
- от т.51 до т.63 по северо-западной стороне полевой дороги;
- от т.63 до т.64 по северо-восточной стороне полевой дороги;
- от т.64 до т.68 по пастбищному участку;
- от т.68 до т.73 по северо-восточной стороне полевой дороги;
- от т.73 до т.74 пересекая ручей;
- от т.74 до т.79 по северо-восточной стороне полевой дороги;
- от т.79 до т.101(В) по северо-западной стороне автодороги "Каспий" — Староюрьево.

III. Участок границы с муниципальным образованием — Красивский сельсовет Мичуринского района Тамбовской области (от В до Г)

Граница с муниципальным образованием — Красивский сельсовет проходит:

- от т.101(В) до т.124 по западной стороне автодороги «Каспий» — Староюрьево;
- от т.124 до т.126 по северной стороне полевой дороги;
- от т.126 до т.129 по болоту;
- от т.129 до т.345 по середине р. Турмасовка;
- от т.345 до т.346 по болоту;
- от т.346 до т.350 по пастбищному участку;
- от т.350 до т.353(Г) по границе приусадебных земель н.п. Кочетовка.

IV. Участок границы с муниципальным образованием – Изосимовский сельсовет Мичуринского района Тамбовской области (от Г до Д)

Граница с муниципальным образованием — Изосимовский сельсовет проходит:

- от т.353(Г) до т.355 по границе приусадебных земель н.п. Кочетовка;
- от т.355 до т.356 по плотине;
- от т.356 до т.357 пересекая пруд;
- от т.357 до т.368 по берегу пруда;
- от т.368 до т.369 пересекая автодорогу Москва-Астрахань "Каспий";
- от т.369 до т.523 по середине р. Турмасовка;
- от т.523 до т.529(Д) по границе участка, занятому многолетними насаждениями.

V. Участок границы с муниципальным образованием — город Мичуринск Тамбовской области (от Д до Е)

Граница с муниципальным образованием — город Мичуринск проходит:

- от т.529(Д) до т.568 по границе мкр. Кочетовска-3;
- от т.568 до т.569 пересекая автодорогу;
- от т.569 до т.573 по юго-восточной стороне лесного участка;
- от т.573 до т.576(Е) по северо-западной стороне полосы отвода автодороги.

VI. Участок границы с муниципальным образованием — Остролучинский сельсовет Мичуринского района Тамбовской области (от Е до Ж)

Граница с муниципальным образованием — Остролучинский сельсовет проходит:

- от т.576(Е) до т.583 по северо-западной стороне автодороги;
- от т.583 до т.585 по меже;
- от т.585 до т.593 между лесополосами;
- от т.593 до т.595 по пастбищному участку;
- от т.595 до т.599 между лесополосами;
- от т.599 до т.603 по северо-западной стороне лесополосы;
- от т.603 до т.605 пересекая автодорогу;
- от т.605 до т.607 по западной стороне лесополосы;
- от т.607 до т.609 по пастбищному участку;
- от т.609 до т.612 по западной стороне лесополосы;
- от т.612 до т.613(Ж) по меже.

VII. Участок границы с муниципальным образованием — Хоботовский сельсовет Первомайского района Тамбовской области (от Ж до А)

Граница с муниципальным образованием — Хоботовский сельсовет Первомайского района проходит:

- от т.613(Ж) до т.1(А) по границе лесного массива.

**Каталог координат
характерных точек границ муниципального образования -
Кочетовский сельсовет Мичуринского района Тамбовской области**

Название (номер) межевого знака	Дирекционные углы (град. мин. сек.)	Длина линии(м)	X координата	Y координата
1			478036,91	1186299,39
	93° 19' 39"	229,66		
2			478023,58	1186528,66
	94° 59' 40"	153,11		
3			478010,25	1186681,19
	8° 23' 51"	185,43		
4			478193,69	1186708,27
	119° 11' 50"	442,3		
5			477977,93	1187094,37
	118° 17' 07"	429,51		
6			477774,4	1187472,6
	115° 43' 37"	288,61		
7			477649,12	1187732,6
	117° 43' 41"	195,86		
8			477557,99	1187905,97
	94° 48' 27"	680,13		
9			477500,99	1188583,71
	92° 39' 19"	490,23		
10			477478,28	1189073,41
	346° 13' 17"	36,7		

Название (номер) межевого знака	Дирекционные углы (град. мин. сек.)	Длина линии(м)	X координата	Y координата
11			477513,92	1189064,67
	3° 23' 49"	47,25		
12			477561,09	1189067,47
	351° 25' 03"	25,8		
13			477586,6	1189063,62
	339° 20' 56"	51,52		
14			477634,81	1189045,45
	341° 04' 29"	24,76		
15			477658,23	1189037,42
	351° 25' 23"	89,05		
16			477746,28	1189024,14
	358° 45' 09"	96,45		
17			477842,71	1189022,04
	344° 29' 42"	75,79		
18			477915,74	1189001,78
	352° 37' 16"	48,98		
19			477964,31	1188995,49
	358° 45' 57"	32,5		
20			477996,8	1188994,79
	348° 05' 42"	73,63		
21			478068,85	1188979,6
	342° 54' 01"	13,98		
22			478082,21	1188975,49
	328° 52' 48"	22,02		
23			478101,06	1188964,11
	310° 26' 07"	15,73		
24			478111,26	1188952,14
	298° 20' 41"	25,63		
25			478123,43	1188929,58
	306° 05' 08"	21,77		
26			478136,25	1188911,99
	321° 20' 44"	16,76		
27			478149,34	1188901,52
	332° 51' 15"	16,77		
28			478164,26	1188893,87
	348° 12' 47"	49,93		
29			478213,14	1188883,67
	345° 30' 04"	15,62		
30			478228,26	1188879,76
	345° 31' 56"	57,32		
31			478283,76	1188865,44
	343° 01' 50"	62,56		
32			478343,6	1188847,18
	347° 13' 07"	75,76		
33			478417,48	1188830,42
	358° 45' 09"	47,31		
34			478464,78	1188829,39
	354° 09' 44"	39,92		
35			478504,49	1188825,33
	23° 23' 57"	51,02		
36			478551,31	1188845,59
	24° 57' 57"	44,71		
37			478591,84	1188864,46

Название (номер) межевого знака	Дирекционные углы (град. мин. сек.)	Длина линии(м)	X координата	Y координата
	21° 19' 52"	54,76		
38			478642,85	1188884,38
	9° 40' 41"	60,26		
39			478702,25	1188894,51
	4° 21' 10"	69,04		
40			478771,09	1188899,75
	359° 37' 47"	54,15		
41			478825,24	1188899,4
	69° 12' 13"	6,14		
42			478827,42	1188905,14
	38° 52' 08"	83,02		
43			478892,06	1188957,24
	38° 49' 21"	156,26		
44			479013,8	1189055,2
	38° 28' 51"	212		
45			479179,76	1189187,12
	138° 19' 27"	180,85		
46			479044,68	1189307,37
	139° 48' 53"	30,33		
47			479021,51	1189326,94
	139° 50' 38"	1,67		
48			479020,23	1189328,02
	139° 15' 02"	561,84		
49			478594,6	1189694,76
	139° 35' 48"	142,76		
50			478485,89	1189787,29
	139° 01' 36"	191,82		
51			478341,06	1189913,07
	63° 37' 54"	200,55		
52			478430,13	1190092,75
	65° 17' 44"	39,67		
53			478446,71	1190128,79
	65° 18' 01"	325,61		
54			478582,77	1190424,61
	65° 30' 37"	126,46		
55			478635,19	1190539,69
	65° 28' 40"	30,86		
56			478648	1190567,77
	64° 32' 30"	9,72		
57			478652,18	1190576,55
	64° 32' 18"	300,04		
58			478781,17	1190847,45
	64° 33' 49"	135,78		
59			478839,49	1190970,07
	65° 16' 33"	95,92		
60			478879,61	1191057,2
	65° 17' 00"	37,72		
61			478895,38	1191091,46
	64° 54' 59"	6,23		
62			478898,02	1191097,1
	71° 17' 23"	11,19		
63			478901,61	1191107,7
	128° 43' 50"	140,51		

Название (номер) межевого знака	Дирекционные углы (град. мин. сек.)	Длина линии(м)	X координата	Y координата
64			478813,7	1191217,31
	129° 48' 57"	7,2		
65			478809,09	1191222,84
	117° 29' 03"	35,12		
66			478792,88	1191254
	114° 07' 57"	24,65		
67			478782,8	1191276,5
	126° 15' 31"	6,37		
68			478779,03	1191281,64
	126° 37' 44"	110,25		
69			478713,25	1191370,12
	130° 59' 53"	431,52		
70			478430,16	1191695,8
	146° 01' 06"	417,26		
71			478084,16	1191929,02
	140° 36' 10"	4,49		
72			478080,69	1191931,87
	146° 21' 23"	260,64		
73			477863,71	1192076,27
	147° 31' 32"	117,67		
74			477764,44	1192139,45
	148° 20' 32"	139,2		
75			477645,95	1192212,51
	147° 28' 48"	27,03		
76			477623,16	1192227,04
	147° 35' 16"	401,58		
77			477284,14	1192442,29
	144° 08' 09"	15,5		
78			477271,58	1192451,37
	151° 24' 09"	28		
79			477247	1192464,77
	246° 24' 14"	353,65		
80			477105,44	1192140,69
	244° 42' 18"	846,34		
81			476743,82	1191375,5
	244° 40' 53"	532,63		
82			476516,04	1190894,03
	245° 10' 29"	52,59		
83			476493,96	1190846,3
	290° 54' 50"	5,99		
84			476496,1	1190840,7
	244° 06' 32"	14,45		
85			476489,79	1190827,7
	188° 42' 02"	6,68		
86			476483,19	1190826,69
	244° 43' 39"	121,73		
87			476431,22	1190716,61
	243° 11' 58"	185,97		
88			476347,37	1190550,62
	238° 47' 17"	186,08		
89			476250,94	1190391,47
	234° 26' 35"	117,74		
90			476182,47	1190295,68

Название (номер) межевого знака	Дирекционные углы (град. мин. сек.)	Длина линии(м)	X координата	Y координата
	231° 31' 51"	87,78		
91			476127,86	1190226,95
	231° 28' 28"	73,31		
92			476082,2	1190169,6
	227° 03' 22"	139,93		
93			475986,87	1190067,17
	222° 16' 44"	111,71		
94			475904,22	1189992,02
	220° 42' 14"	55,69		
95			475862	1189955,7
	217° 54' 21"	130,54		
96			475759	1189875,5
	216° 21' 11"	155,21		
97			475634	1189783,5
	207° 16' 20"	144,56		
98			475505,51	1189717,26
	207° 23' 12"	118,83		
99			475400	1189662,6
	201° 31' 43"	326,84		
100			475095,96	1189542,66
	205° 24' 40"	176,78		
101			474936,28	1189466,8
	199° 46' 59"	184,69		
102			474762,49	1189404,29
	197° 24' 47"	120,93		
103			474647,1	1189368,1
	201° 17' 03"	71,38		
104			474580,59	1189342,19
	200° 17' 56"	99,56		
105			474487,21	1189307,65
	201° 11' 53"	79,18		
106			474413,39	1189279,02
	204° 41' 36"	85,02		
107			474336,14	1189243,5
	203° 13' 25"	24,09		
108			474314	1189234
	197° 44' 41"	26,25		
109			474289	1189226
	198° 44' 00"	122,02		
110			474173,44	1189186,81
	201° 12' 20"	363,02		
111			473835	1189055,5
	198° 42' 40"	12,47		
112			473823,19	1189051,5
	196° 26' 28"	70,98		
113			473755,11	1189031,41
	193° 06' 01"	81,22		
114			473676	1189013
	188° 49' 14"	69,71		
115			473607,11	1189002,31
	189° 18' 29"	106,16		
116			473502,35	1188985,14
	188° 28' 07"	614,12		

Название (номер) межевого знака	Дирекционные углы (град. мин. сек.)	Длина линии(м)	X координата	Y координата
117			472894,93	1188894,7
	188° 33' 14"	410,24		
118			472489,25	1188833,68
	188° 46' 09"	319,11		
119			472173,87	1188785,03
	188° 46' 07"	402,05		
120			471776,52	1188723,74
	190° 00' 29"	77,85		
121			471699,85	1188710,21
	233° 07' 48"	3,5		
122			471697,75	1188707,41
	191° 23' 12"	14,64		
123			471683,4	1188704,52
	119° 37' 45"	3,68		
124			471681,58	1188707,72
	276° 53' 33"	699,11		
125			471765,48	1188013,66
	279° 01' 53"	565,37		
126			471854,23	1187455,3
	274° 54' 40"	6,77		
127			471854,81	1187448,55
	277° 22' 17"	26,81		
128			471858,25	1187421,96
	272° 38' 41"	55,7		
129			471860,82	1187366,32
	226° 49' 56"	104,38		
130			471789,41	1187290,19
	233° 09' 50"	94,71		
131			471732,63	1187214,39
	197° 31' 56"	91,72		
132			471645,17	1187186,76
	193° 31' 59"	83,67		
133			471563,82	1187167,18
	185° 43' 39"	63,73		
134			471500,41	1187160,82
	158° 28' 00"	79,39		
135			471426,56	1187189,96
	166° 02' 46"	57,43		
136			471370,82	1187203,81
	205° 54' 31"	51,13		
137			471324,83	1187181,47
	227° 34' 41"	117,27		
138			471245,72	1187094,9
	208° 33' 26"	5,15		
139			471241,2	1187092,44
	228° 46' 18"	31,82		
140			471220,23	1187068,51
	227° 16' 31"	40,43		
141			471192,8	1187038,81
	226° 29' 12"	47,7		
142			471159,96	1187004,22
	234° 15' 24"	35,3		
143			471139,34	1186975,57

Название (номер) межевого знака	Дирекционные углы (град. мин. сек.)	Длина линии(м)	X координата	Y координата
	232° 14' 34"	69,6		
144			471096,72	1186920,54
	217° 17' 08"	24,81		
145			471076,98	1186905,51
	194° 39' 37"	42,08		
146			471036,27	1186894,86
	186° 56' 59"	69,34		
147			470967,44	1186886,47
	178° 41' 49"	53,65		
148			470913,8	1186887,69
	169° 29' 09"	22,03		
149			470892,14	1186891,71
	173° 44' 49"	22,49		
150			470869,78	1186894,16
	183° 52' 17"	25,92		
151			470843,92	1186892,41
	204° 57' 13"	13,68		
152			470831,52	1186886,64
	208° 52' 12"	27,13		
153			470807,76	1186873,54
	216° 51' 24"	26,21		
154			470786,79	1186857,82
	217° 12' 12"	25,44		
155			470766,53	1186842,44
	190° 39' 33"	30,22		
156			470736,83	1186836,85
	180° 53' 48"	22,36		
157			470714,47	1186836,5
	182° 40' 46"	29,73		
158			470684,77	1186835,11
	203° 57' 45"	29,25		
159			470658,04	1186823,23
	221° 09' 08"	60,8		
160			470612,26	1186783,22
	212° 37' 08"	43,76		
161			470575,4	1186759,63
	211° 32' 25"	73,79		
162			470512,51	1186721,03
	214° 20' 14"	47,39		
163			470473,38	1186694,3
	211° 43' 07"	40,88		
164			470438,61	1186672,81
	206° 53' 15"	55,63		
165			470388,99	1186647,65
	202° 24' 33"	21,54		
166			470369,08	1186639,44
	178° 36' 02"	42,99		
167			470326,1	1186640,49
	175° 44' 08"	39,94		
168			470286,27	1186643,46
	200° 28' 22"	24,99		
169			470262,86	1186634,72
	199° 28' 49"	48,19		

Название (номер) межевого знака	Дирекционные углы (град. мин. сек.)	Длина линии(м)	X координата	Y координата
170			470217,43	1186618,65
	208° 36' 50"	26,27		
171			470194,37	1186606,07
	199° 49' 57"	51,99		
172			470145,46	1186588,43
	198° 51' 50"	36,74		
173			470110,69	1186576,55
	191° 19' 05"	27,62		
174			470083,61	1186571,13
	180° 51' 36"	46,65		
175			470036,97	1186570,43
	179° 42' 48"	35,99		
176			470000,98	1186570,61
	196° 10' 03"	13,83		
177			469987,7	1186566,76
	207° 44' 36"	30,01		
178			469961,14	1186552,79
	219° 15' 08"	37		
179			469932,49	1186529,38
	224° 04' 42"	45,71		
180			469899,65	1186497,58
	206° 27' 46"	45,08		
181			469859,29	1186477,49
	188° 45' 06"	55,14		
182			469804,79	1186469,1
	188° 20' 36"	72,22		
183			469733,33	1186458,62
	185° 55' 41"	104,86		
184			469629,03	1186447,79
	180° 00' 00"	23,58		
185			469605,45	1186447,79
	161° 33' 29"	25,42		
186			469581,34	1186455,83
	154° 56' 07"	23,91		
187			469559,68	1186465,96
	143° 10' 32"	50,42		
188			469519,32	1186496,18
	148° 05' 25"	54,54		
189			469473,02	1186525,01
	160° 28' 17"	17,23		
190			469456,78	1186530,77
	176° 41' 11"	60,55		
191			469396,33	1186534,27
	185° 47' 28"	62,34		
192			469334,31	1186527,98
	182° 33' 39"	39,17		
193			469295,18	1186526,23
	185° 05' 44"	39,3		
194			469256,04	1186522,74
	174° 42' 18"	17,01		
195			469239,1	1186524,31
	163° 58' 23"	18,36		
196			469221,45	1186529,38

Название (номер) межевого знака	Дирекционные углы (град. мин. сек.)	Длина линии(м)	X координата	Y координата
	148° 01' 06"	23,07		
197			469201,88	1186541,6
	137° 33' 36"	22,01		
198			469185,64	1186556,45
	132° 00' 06"	49,61		
199			469152,44	1186593,32
	133° 03' 12"	43,51		
200			469122,74	1186625,11
	133° 39' 23"	58,2		
201			469082,56	1186667,22
	138° 05' 21"	77,94		
202			469024,56	1186719,28
	133° 39' 10"	36,69		
203			468999,23	1186745,83
	145° 40' 40"	44		
204			468962,89	1186770,64
	155° 29' 45"	37,06		
205			468929,17	1186786,01
	170° 00' 34"	32,28		
206			468897,38	1186791,61
	181° 01' 29"	58,71		
207			468838,68	1186790,56
	182° 26' 40"	94,26		
208			468744,51	1186786,54
	167° 23' 20"	27,21		
209			468717,96	1186792,48
	152° 11' 36"	32,2		
210			468689,48	1186807,5
	158° 37' 26"	17,26		
211			468673,41	1186813,79
	183° 35' 34"	30,64		
212			468642,83	1186811,87
	189° 55' 28"	31,39		
213			468611,91	1186806,46
	192° 08' 47"	35,74		
214			468576,97	1186798,94
	208° 23' 45"	14,7		
215			468564,04	1186791,95
	212° 43' 18"	20,35		
216			468546,92	1186780,95
	226° 08' 26"	31,26		
217			468525,26	1186758,41
	230° 54' 19"	36,01		
218			468502,55	1186730,46
	241° 49' 54"	14,07		
219			468495,91	1186718,06
	270° 00' 00"	4,37		
220			468495,91	1186713,69
	303° 00' 13"	16,67		
221			468504,99	1186699,71
	235° 27' 55"	3,39		
222			468503,07	1186696,92
	196° 25' 39"	31,51		

Название (номер) межевого знака	Дирекционные углы (град. мин. сек.)	Длина линии(м)	X координата	Y координата
223			468472,85	1186688,01
	243° 24' 28"	9,38		
224			468468,65	1186679,62
	288° 02' 57"	8,46		
225			468471,27	1186671,58
	311° 20' 01"	13,49		
226			468480,18	1186661,45
	295° 25' 13"	11,42		
227			468485,08	1186651,14
	273° 11' 15"	12,59		
228			468485,78	1186638,57
	255° 57' 00"	10,09		
229			468483,33	1186628,78
	220° 07' 52"	16		
230			468471,1	1186618,47
	209° 32' 47"	32,93		
231			468442,45	1186602,23
	210° 30' 06"	21,69		
232			468423,76	1186591,22
	220° 35' 37"	16,11		
233			468411,53	1186580,74
	228° 24' 57"	28,96		
234			468392,31	1186559,08
	201° 06' 59"	7,3		
235			468385,5	1186556,45
	181° 49' 37"	10,67		
236			468374,84	1186556,11
	153° 55' 08"	9,53		
237			468366,28	1186560,3
	135° 00' 00"	14,58		
238			468355,97	1186570,61
	145° 08' 59"	11,92		
239			468346,19	1186577,42
	173° 39' 35"	26,89		
240			468319,46	1186580,39
	182° 07' 24"	9,45		
241			468310,02	1186580,04
	192° 53' 43"	12,55		
242			468297,79	1186577,24
	210° 43' 35"	43,08		
243			468260,76	1186555,23
	204° 40' 19"	68,64		
244			468198,39	1186526,58
	199° 04' 34"	34,76		
245			468165,54	1186515,22
	172° 29' 53"	37,53		
246			468128,33	1186520,12
	168° 11' 32"	23,02		
247			468105,8	1186524,83
	181° 52' 23"	31,82		
248			468074	1186523,79
	186° 26' 30"	12,48		
249			468061,6	1186522,39

Название (номер) межевого знака	Дирекционные углы (град. мин. сек.)	Длина линии(м)	X координата	Y координата
	208° 53' 03"	63,66		
250			468005,86	1186491,64
	207° 13' 37"	27,1		
251			467981,76	1186479,24
	195° 53' 22"	21,08		
252			467961,49	1186473,47
	215° 23' 16"	24,43		
253			467941,57	1186459,32
	217° 07' 40"	31,54		
254			467916,42	1186440,28
	229° 54' 25"	17,36		
255			467905,24	1186427
	246° 32' 57"	15,81		
256			467898,95	1186412,5
	255° 33' 19"	23,81		
257			467893,01	1186389,44
	246° 27' 08"	14,87		
258			467887,07	1186375,81
	222° 14' 38"	7,79		
259			467881,3	1186370,57
	177° 52' 28"	9,44		
260			467871,87	1186370,92
	166° 09' 55"	12,42		
261			467859,81	1186373,89
	171° 43' 57"	20,65		
262			467839,37	1186376,86
	185° 05' 10"	17,71		
263			467821,73	1186375,29
	208° 16' 42"	10,32		
264			467812,64	1186370,4
	223° 16' 13"	20,15		
265			467797,97	1186356,59
	208° 27' 45"	13,91		
266			467785,74	1186349,96
	170° 23' 26"	8,33		
267			467777,53	1186351,35
	137° 29' 34"	11,38		
268			467769,14	1186359,04
	117° 53' 58"	13,44		
269			467762,85	1186370,92
	116° 38' 29"	13,4		
270			467756,84	1186382,9
	161° 28' 42"	31,35		
271			467727,11	1186392,86
	184° 09' 36"	23,02		
272			467704,15	1186391,19
	210° 36' 16"	13,4		
273			467692,62	1186384,37
	219° 44' 31"	16,13		
274			467680,22	1186374,06
	244° 00' 28"	14,76		
275			467673,75	1186360,79
	245° 16' 37"	24,63		

Название (номер) межевого знака	Дирекционные углы (град. мин. сек.)	Длина линии(м)	X координата	Y координата
276			467663,45	1186338,42
	240° 03' 46"	26,61		
277			467650,17	1186315,36
	207° 31' 34"	9,07		
278			467642,13	1186311,17
	184° 54' 25"	12,27		
279			467629,9	1186310,12
	163° 06' 27"	10,22		
280			467620,12	1186313,09
	151° 17' 55"	10,56		
281			467610,86	1186318,16
	151° 20' 26"	14,93		
282			467597,76	1186325,32
	157° 01' 47"	11,2		
283			467587,45	1186329,69
	175° 30' 28"	8,94		
284			467578,54	1186330,39
	208° 00' 28"	15,63		
285			467564,74	1186323,05
	189° 56' 15"	20,22		
286			467544,82	1186319,56
	192° 37' 14"	22,38		
287			467522,98	1186314,67
	195° 30' 29"	24,83		
288			467499,05	1186308,03
	197° 31' 08"	17,41		
289			467482,45	1186302,79
	192° 39' 11"	29,54		
290			467453,63	1186296,32
	193° 02' 20"	19,37		
291			467434,76	1186291,95
	206° 17' 35"	16,95		
292			467419,56	1186284,44
	201° 59' 35"	20,53		
293			467400,52	1186276,75
	208° 24' 07"	16,88		
294			467385,67	1186268,72
	206° 33' 54"	13,28		
295			467373,79	1186262,78
	189° 36' 16"	12,59		
296			467361,38	1186260,68
	177° 49' 38"	13,98		
297			467347,41	1186261,21
	149° 01' 42"	12,22		
298			467336,93	1186267,5
	133° 43' 06"	16,44		
299			467325,57	1186279,38
	132° 34' 34"	20,4		
300			467311,77	1186294,4
	147° 38' 25"	16,96		
301			467297,44	1186303,48
	160° 50' 38"	13,32		
302			467284,86	1186307,85

Название (номер) межевого знака	Дирекционные углы (град. мин. сек.)	Длина линии(м)	X координата	Y координата
	180° 00' 00"	17,29		
303			467267,57	1186307,85
	190° 36' 19"	17,06		
304			467250,8	1186304,71
	199° 16' 21"	30,72		
305			467221,8	1186294,57
	190° 35' 19"	11,37		
306			467210,62	1186292,48
	185° 57' 52"	20,21		
307			467190,52	1186290,38
	196° 56' 20"	12,6		
308			467178,47	1186286,71
	201° 40' 47"	17,49		
309			467162,22	1186280,25
	189° 36' 09"	35,61		
310			467127,11	1186274,31
	178° 50' 24"	25,69		
311			467101,43	1186274,83
	173° 21' 03"	28,67		
312			467072,95	1186278,15
	164° 58' 42"	24,96		
313			467048,84	1186284,62
	153° 51' 42"	21,02		
314			467029,97	1186293,88
	140° 49' 15"	14,64		
315			467018,62	1186303,13
	129° 17' 34"	34,77		
316			466996,6	1186330,04
	123° 10' 25"	59,07		
317			466964,28	1186379,48
	131° 41' 12"	10,77		
318			466957,12	1186387,52
	164° 44' 48"	53,78		
319			466905,23	1186401,67
	163° 59' 02"	36,72		
320			466869,94	1186411,8
	158° 54' 29"	28,65		
321			466843,21	1186422,11
	142° 55' 15"	19,7		
322			466827,49	1186433,99
	122° 10' 03"	18,37		
323			466817,71	1186449,54
	97° 48' 28"	21,86		
324			466814,74	1186471,2
	99° 59' 36"	9,05		
325			466813,17	1186480,11
	124° 20' 01"	13,33		
326			466805,65	1186491,12
	144° 06' 50"	10,13		
327			466797,44	1186497,06
	149° 59' 20"	9,08		
328			466789,58	1186501,6
	168° 02' 02"	8,39		

Название (номер) межевого знака	Дирекционные углы (град. мин. сек.)	Длина линии(м)	X координата	Y координата
329			466781,37	1186503,34
	183° 37' 27"	16,45		
330			466764,95	1186502,3
	190° 59' 39"	30,26		
331			466735,25	1186496,53
	195° 10' 59"	14,66		
332			466721,1	1186492,69
	200° 25' 47"	17,53		
333			466704,67	1186486,57
	188° 37' 13"	25,62		
334			466679,34	1186482,73
	175° 32' 10"	13,49		
335			466665,89	1186483,78
	154° 42' 14"	67,05		
336			466605,27	1186512,43
	150° 42' 18"	16,43		
337			466590,94	1186520,47
	167° 22' 10"	10,38		
338			466580,81	1186522,74
	186° 22' 28"	11,08		
339			466569,8	1186521,51
	188° 51' 57"	19,27		
340			466550,76	1186518,54
	199° 08' 06"	36,24		
341			466516,52	1186506,66
	182° 36' 48"	26,76		
342			466489,79	1186505,44
	188° 24' 34"	20,31		
343			466469,7	1186502,47
	191° 32' 49"	16,59		
344			466453,45	1186499,15
	195° 08' 53"	34,75		
345			466419,91	1186490,07
	95° 40' 29"	290,15		
346			466391,22	1186778,8
	197° 03' 18"	78,66		
347			466316,02	1186755,73
	193° 39' 21"	276,85		
348			466047	1186690,37
	259° 10' 57"	47,47		
349			466038,09	1186643,74
	259° 11' 07"	90,07		
350			466021,19	1186555,27
	227° 19' 06"	96,66		
351			465955,66	1186484,21
	225° 03' 40"	324,17		
352			465726,68	1186254,74
	228° 47' 07"	489,71		
353			465404,02	1185886,36
	302° 32' 33"	126,73		
354			465472,19	1185779,53
	295° 46' 55"	28,14		
355			465484,43	1185754,19

Название (номер) межевого знака	Дирекционные углы (град. мин. сек.)	Длина линии(м)	X координата	Y координата
	280° 03' 52"	81,83		
356			465498,73	1185673,62
	190° 29' 44"	75,21		
357			465424,78	1185659,92
	196° 37' 29"	86,3		
358			465342,09	1185635,23
	167° 16' 02"	63,97		
359			465279,69	1185649,33
	180° 25' 44"	128,24		
360			465151,45	1185648,37
	142° 07' 15"	62		
361			465102,51	1185686,44
	163° 35' 25"	91,72		
362			465014,53	1185712,35
	182° 22' 02"	77,48		
363			464937,12	1185709,15
	158° 49' 32"	94,54		
364			464848,96	1185743,3
	188° 51' 12"	152,04		
365			464698,73	1185719,9
	210° 42' 14"	81,3		
366			464628,83	1185678,39
	242° 53' 38"	104,64		
367			464581,15	1185585,24
	242° 54' 02"	12,47		
368			464575,47	1185574,14
	228° 33' 32"	23,24		
369			464560,09	1185556,72
	224° 41' 21"	26,08		
370			464541,55	1185538,38
	200° 05' 43"	6,99		
371			464534,99	1185535,98
	200° 06' 50"	12,74		
372			464523,03	1185531,6
	200° 07' 51"	19,55		
373			464504,67	1185524,87
	177° 53' 44"	33,22		
374			464471,47	1185526,09
	131° 12' 46"	26,12		
375			464454,26	1185545,74
	111° 22' 50"	30,34		
376			464443,2	1185573,99
	144° 11' 03"	27,29		
377			464421,07	1185589,96
	183° 34' 41"	19,71		
378			464401,4	1185588,73
	211° 24' 12"	25,93		
379			464379,27	1185575,22
	244° 31' 13"	28,57		
380			464366,98	1185549,43
	272° 43' 50"	25,82		
381			464368,21	1185523,64
	236° 17' 18"	22,14		

Название (номер) межевого знака	Дирекционные углы (град. мин. сек.)	Длина линии(м)	X координата	Y координата
382			464355,92	1185505,22
	222° 22' 28"	38,28		
383			464327,64	1185479,42
	199° 57' 33"	43,15		
384			464287,08	1185464,69
	180° 00' 00"	17,22		
385			464269,86	1185464,69
	151° 25' 15"	30,79		
386			464242,82	1185479,42
	140° 24' 42"	46,26		
387			464207,17	1185508,9
	177° 16' 21"	25,85		
388			464181,35	1185510,13
	200° 38' 08"	17,71		
389			464164,78	1185503,89
	201° 25' 41"	16,53		
390			464149,39	1185497,85
	209° 58' 13"	36,89		
391			464117,43	1185479,42
	180° 00' 00"	29,51		
392			464087,92	1185479,42
	203° 43' 55"	33,57		
393			464057,19	1185465,91
	227° 21' 35"	41,73		
394			464028,92	1185435,21
	185° 42' 46"	24,71		
395			464004,33	1185432,75
	171° 23' 38"	41,03		
396			463963,76	1185438,89
	209° 10' 03"	47,87		
397			463921,96	1185415,56
	230° 25' 29"	36,65		
398			463898,61	1185387,31
	217° 39' 53"	34,17		
399			463871,56	1185366,43
	180° 00' 00"	33,19		
400			463838,37	1185366,43
	174° 48' 13"	27,16		
401			463811,32	1185368,89
	194° 33' 14"	13,69		
402			463798,07	1185365,45
	194° 30' 31"	20,6		
403			463778,13	1185360,29
	180° 00' 00"	23,35		
404			463754,78	1185360,29
	191° 52' 12"	47,74		
405			463708,06	1185350,47
	209° 52' 44"	56,71		
406			463658,89	1185322,22
	183° 10' 53"	44,33		
407			463614,63	1185319,76
	181° 38' 14"	43,05		
408			463571,6	1185318,53

Название (номер) межевого знака	Дирекционные углы (град. мин. сек.)	Длина линии(м)	X координата	Y координата
	203° 43' 55"	33,57		
409			463540,87	1185305,02
	234° 03' 18"	43,99		
410			463515,05	1185269,41
	257° 05' 06"	60,49		
411			463501,53	1185210,45
	220° 33' 37"	22,65		
412			463484,32	1185195,72
	257° 28' 46"	22,65		
413			463479,41	1185173,61
	186° 20' 25"	11,14		
414			463468,34	1185172,38
	182° 43' 42"	25,84		
415			463442,53	1185171,15
	218° 57' 42"	66,41		
416			463390,89	1185129,39
	209° 34' 41"	124,39		
417			463282,71	1185067,99
	263° 52' 32"	34,59		
418			463279,02	1185033,6
	183° 10' 58"	22,15		
419			463256,9	1185032,37
	226° 56' 42"	25,21		
420			463239,69	1185013,95
	188° 32' 03"	24,87		
421			463215,1	1185010,26
	162° 55' 12"	16,72		
422			463199,12	1185015,17
	143° 09' 12"	24,58		
423			463179,45	1185029,91
	174° 17' 14"	24,71		
424			463154,86	1185032,37
	236° 18' 03"	17,72		
425			463145,03	1185017,63
	194° 36' 25"	29,22		
426			463116,75	1185010,26
	230° 25' 29"	36,65		
427			463093,4	1184982,01
	195° 12' 57"	14,02		
428			463079,87	1184978,33
	155° 34' 31"	14,85		
429			463066,35	1184984,47
	183° 48' 58"	18,48		
430			463047,91	1184983,24
	221° 23' 28"	27,86		
431			463027,01	1184964,82
	241° 54' 47"	20,88		
432			463017,18	1184946,4
	203° 10' 46"	74,9		
433			462948,33	1184916,92
	164° 29' 12"	22,96		
434			462926,21	1184923,06
	153° 27' 37"	30,24		

Название (номер) межевого знака	Дирекционные углы (град. мин. сек.)	Длина линии(м)	X координата	Y координата
435			462899,16	1184936,57
	194° 36' 42"	29,21		
436			462870,89	1184929,2
	180° 00' 00"	29,51		
437			462841,38	1184929,2
	135° 00' 44"	33,01		
438			462818,03	1184952,54
	121° 39' 20"	18,75		
439			462808,19	1184968,5
	173° 46' 42"	19,75		
440			462788,56	1184970,64
	173° 49' 18"	82,88		
441			462706,16	1184979,56
	157° 11' 32"	76,02		
442			462636,08	1185009,03
	103° 47' 30"	67,03		
443			462620,1	1185074,13
	63° 24' 54"	38,46		
444			462637,31	1185108,52
	125° 33' 46"	21,13		
445			462625,02	1185125,71
	154° 12' 14"	42,33		
446			462586,91	1185144,13
	175° 02' 03"	85,14		
447			462502,09	1185151,5
	133° 17' 27"	28,69		
448			462482,42	1185172,38
	118° 06' 40"	20,88		
449			462472,58	1185190,8
	155° 14' 27"	17,6		
450			462456,6	1185198,17
	214° 39' 48"	19,43		
451			462440,62	1185187,12
	294° 27' 30"	29,68		
452			462452,91	1185160,1
	257° 29' 55"	11,32		
453			462450,46	1185149,05
	185° 49' 45"	60,55		
454			462390,22	1185142,9
	172° 34' 29"	57,03		
455			462333,67	1185150,27
	108° 26' 43"	34,96		
456			462322,61	1185183,43
	81° 15' 11"	48,46		
457			462329,98	1185231,33
	136° 34' 29"	32,16		
458			462306,62	1185253,44
	119° 46' 06"	39,62		
459			462286,95	1185287,83
	132° 58' 39"	48,69		
460			462253,76	1185323,45
	166° 55' 17"	54,27		
461			462200,9	1185335,73

Название (номер) межевого знака	Дирекционные углы (град. мин. сек.)	Длина линии(м)	X координата	Y координата
	176° 37' 55"	20,94		
462			462180	1185336,96
	152° 57' 23"	62,11		
463			462124,68	1185365,2
	107° 44' 58"	32,24		
464			462114,85	1185395,91
	139° 25' 14"	22,66		
465			462097,64	1185410,65
	69° 25' 45"	31,48		
466			462108,7	1185440,12
	133° 10' 50"	26,95		
467			462090,26	1185459,77
	152° 54' 03"	56,62		
468			462039,86	1185485,56
	203° 43' 55"	33,57		
469			462009,13	1185472,05
	147° 07' 15"	24,89		
470			461988,23	1185485,56
	112° 24' 33"	22,59		
471			461979,62	1185506,44
	134° 11' 21"	59,95		
472			461937,83	1185549,43
	110° 06' 52"	53,62		
473			461919,39	1185599,78
	172° 24' 05"	18,6		
474			461900,95	1185602,24
	233° 55' 56"	16,71		
475			461891,11	1185588,73
	252° 26' 46"	24,47		
476			461883,73	1185565,4
	188° 25' 55"	33,55		
477			461850,54	1185560,48
	173° 39' 25"	22,27		
478			461828,41	1185562,94
	147° 06' 30"	24,88		
479			461807,52	1185576,45
	78° 06' 54"	23,84		
480			461812,43	1185599,78
	166° 35' 51"	26,53		
481			461786,62	1185605,93
	202° 49' 18"	25,34		
482			461763,26	1185596,1
	192° 47' 36"	27,73		
483			461736,22	1185589,96
	159° 52' 52"	39,28		
484			461699,34	1185603,47
	147° 07' 15"	24,89		
485			461678,44	1185616,98
	90° 00' 00"	36,84		
486			461678,44	1185653,82
	35° 31' 53"	21,15		
487			461695,65	1185666,11
	66° 01' 14"	24,19		

Название (номер) межевого знака	Дирекционные углы (град. мин. сек.)	Длина линии(м)	X координата	Y координата
488			461705,48	1185688,21
	64° 38' 43"	25,83		
489			461716,54	1185711,55
	49° 51' 03"	30,52		
490			461736,22	1185734,88
	102° 06' 30"	17,59		
491			461732,53	1185752,08
	141° 52' 04"	21,88		
492			461715,32	1185765,59
	182° 39' 52"	52,92		
493			461662,46	1185763,13
	187° 35' 19"	55,81		
494			461607,14	1185755,76
	150° 39' 07"	22,57		
495			461587,47	1185766,82
	144° 29' 55"	42,29		
496			461553,04	1185791,38
	153° 27' 20"	24,73		
497			461530,92	1185802,43
	114° 55' 22"	37,92		
498			461514,94	1185836,82
	160° 21' 55"	18,27		
499			461497,73	1185842,96
	153° 27' 46"	27,49		
500			461473,14	1185855,24
	122° 29' 51"	80,09		
501			461430,11	1185922,79
	129° 25' 36"	89,04		
502			461373,56	1185991,57
	123° 02' 41"	58,61		
503			461341,6	1186040,7
	88° 01' 18"	35,63		
504			461342,83	1186076,31
	131° 39' 28"	29,59		
505			461323,16	1186098,42
	105° 58' 08"	26,83		
506			461315,78	1186124,21
	172° 52' 13"	29,73		
507			461286,28	1186127,9
	213° 40' 10"	31,02		
508			461260,46	1186110,7
	172° 08' 32"	35,99		
509			461224,81	1186115,62
	156° 49' 54"	37,44		
510			461190,39	1186130,35
	116° 34' 28"	27,47		
511			461178,1	1186154,92
	98° 08' 39"	17,37		
512			461175,64	1186172,11
	153° 26' 54"	19,24		
513			461158,43	1186180,71
	186° 06' 09"	34,62		
514			461124,01	1186177,03

Название (номер) межевого знака	Дирекционные углы (град. мин. сек.)	Длина линии(м)	X координата	Y координата
	197° 20' 57"	41,22		
515			461084,67	1186164,74
	189° 37' 34"	66,08		
516			461019,52	1186153,69
	130° 57' 38"	24,39		
517			461003,53	1186172,11
	109° 26' 29"	22,14		
518			460996,16	1186192,99
	151° 57' 03"	41,79		
519			460959,28	1186212,64
	168° 41' 57"	37,61		
520			460922,4	1186220,01
	139° 39' 52"	32,26		
521			460897,81	1186240,89
	190° 06' 51"	34,96		
522			460863,39	1186234,75
	229° 03' 26"	24,39		
523			460847,41	1186216,33
	265° 27' 07"	165,46		
524			460834,29	1186051,39
	264° 42' 01"	340,39		
525			460802,85	1185712,46
	264° 20' 57"	408,16		
526			460762,66	1185306,28
	265° 57' 08"	197,91		
527			460748,69	1185108,86
	264° 52' 55"	293,8		
528			460722,48	1184816,23
	262° 56' 10"	496,92		
529			460661,37	1184323,08
	3° 19' 22"	145,44		
530			460806,57	1184331,51
	266° 44' 54"	120,94		
531			460799,71	1184210,76
	264° 44' 17"	29,99		
532			460796,96	1184180,9
	274° 36' 47"	88,53		
533			460804,08	1184092,66
	267° 35' 34"	31,19		
534			460802,77	1184061,5
	272° 13' 41"	34,47		
535			460804,11	1184027,06
	270° 44' 34"	33,94		
536			460804,55	1183993,12
	276° 04' 28"	17,39		
537			460806,39	1183975,83
	283° 28' 13"	10,56		
538			460808,85	1183965,56
	260° 37' 53"	60,26		
539			460799,04	1183906,1
	261° 54' 38"	25,94		
540			460795,39	1183880,42
	266° 39' 19"	18,51		

Название (номер) межевого знака	Дирекционные углы (град. мин. сек.)	Длина линии(м)	X координата	Y координата
541			460794,31	1183861,94
	352° 34' 04"	29,14		
542			460823,21	1183858,17
	352° 38' 29"	58,71		
543			460881,44	1183850,65
	354° 09' 21"	44,78		
544			460925,99	1183846,09
	343° 39' 33"	25,27		
545			460950,24	1183838,98
	352° 24' 53"	24,54		
546			460974,57	1183835,74
	358° 08' 30"	20,66		
547			460995,22	1183835,07
	352° 39' 10"	34,88		
548			461029,81	1183830,61
	353° 51' 08"	31,56		
549			461061,19	1183827,23
	352° 12' 56"	42,67		
550			461103,47	1183821,45
	341° 34' 37"	15,09		
551			461117,79	1183816,68
	343° 26' 51"	12,71		
552			461129,97	1183813,06
	355° 15' 43"	38,98		
553			461168,82	1183809,84
	350° 01' 55"	43,21		
554			461211,38	1183802,36
	350° 53' 10"	30,56		
555			461241,55	1183797,52
	0° 48' 50"	10,56		
556			461252,11	1183797,67
	352° 24' 54"	75,53		
557			461326,98	1183787,7
	351° 30' 22"	100,67		
558			461426,55	1183772,83
	352° 46' 09"	183,37		
559			461608,46	1183749,75
	353° 57' 08"	57,33		
560			461665,47	1183743,71
	347° 08' 08"	40,92		
561			461705,36	1183734,6
	342° 53' 50"	78,34		
562			461780,24	1183711,56
	293° 55' 46"	35,21		
563			461794,52	1183679,38
	299° 07' 25"	16,93		
564			461802,76	1183664,59
	263° 25' 14"	152,65		
565			461785,27	1183512,95
	346° 16' 08"	66,48		
566			461849,85	1183497,17
	349° 03' 39"	124,26		
567			461971,85	1183473,59

Название (номер) межевого знака	Дирекционные углы (град. мин. сек.)	Длина линии(м)	X координата	Y координата
	280° 40' 30"	38,22		
568			461978,93	1183436,03
	270° 00' 00"	1		
569			461978,93	1183435,03
	251° 37' 45"	22,59		
570			461971,81	1183413,59
	251° 46' 30"	0,86		
571			461971,54	1183412,77
	257° 57' 49"	4,8		
572			461970,54	1183408,08
	248° 41' 11"	517,59		
573			461782,41	1182925,89
	325° 42' 30"	188,83		
574			461938,42	1182819,5
	315° 19' 43"	323,04		
575			462168,15	1182592,39
	270° 00' 00"	1		
576			462168,15	1182591,39
	325° 59' 02"	382,55		
577			462485,24	1182377,38
	325° 15' 25"	221,86		
578			462667,55	1182250,94
	326° 29' 37"	397,88		
579			462999,31	1182031,3
	326° 29' 37"	391,88		
580			463326,07	1181814,97
	325° 15' 49"	882,85		
581			464051,58	1181311,92
	342° 44' 27"	99,4		
582			464146,5	1181282,43
	348° 46' 38"	69,62		
583			464214,79	1181268,88
	20° 06' 26"	296,79		
584			464493,49	1181370,91
	73° 01' 17"	12,57		
585			464497,16	1181382,93
	16° 26' 21"	439,65		
586			464918,84	1181507,35
	326° 47' 42"	16,05		
587			464932,27	1181498,56
	13° 54' 37"	421,62		
588			465341,53	1181599,92
	5° 52' 13"	20,34		
589			465361,76	1181602
	12° 31' 39"	391,46		
590			465743,9	1181686,91
	11° 08' 39"	12,88		
591			465756,54	1181689,4
	12° 19' 17"	328,5		
592			466077,47	1181759,5
	11° 19' 15"	112,78		
593			466188,06	1181781,64
	12° 31' 39"	96,63		

Название (номер) межевого знака	Дирекционные углы (град. мин. сек.)	Длина линии(м)	X координата	Y координата
594			466282,39	1181802,6
	14° 59' 34"	205,3		
595			466480,7	1181855,71
	21° 14' 00"	221,91		
596			466687,55	1181936,08
	352° 53' 46"	37,11		
597			466724,38	1181931,49
	22° 23' 15"	431,57		
598			467123,42	1182095,86
	65° 13' 24"	27,51		
599			467134,95	1182120,84
	21° 37' 51"	328,87		
600			467440,66	1182242,07
	20° 35' 27"	173,59		
601			467603,16	1182303,12
	20° 35' 25"	46,83		
602			467647	1182319,59
	20° 35' 34"	58,37		
603			467701,64	1182340,12
	28° 13' 26"	29,81		
604			467727,91	1182354,22
	82° 02' 17"	16,39		
605			467730,18	1182370,45
	10° 34' 51"	165,07		
606			467892,44	1182400,76
	13° 36' 05"	124,34		
607			468013,29	1182430
	11° 26' 23"	49,31		
608			468061,62	1182439,78
	11° 45' 47"	78,39		
609			468138,36	1182455,76
	13° 22' 51"	402,38		
610			468529,82	1182548,88
	9° 59' 11"	284,18		
611			468809,69	1182598,16
	13° 37' 37"	301,4		
612			469102,61	1182669,17
	15° 08' 38"	529,04		
613			469613,28	1182807,38
	303° 43' 47"	160,61		
614			469702,46	1182673,81
	303° 07' 00"	230,9		
615			469828,61	1182480,42
	301° 47' 59"	182,54		
616			469924,8	1182325,28
	306° 55' 06"	213,01		
617			470052,75	1182154,98
	302° 53' 12"	275,98		
618			470202,6	1181923,23
	301° 30' 34"	139,01		
619			470275,25	1181804,72
	301° 29' 16"	135,76		
620			470346,16	1181688,95

Название (номер) межевого знака	Дирекционные углы (град. мин. сек.)	Длина линии(м)	X координата	Y координата
	301° 30' 05"	160,13		
621			470429,83	1181552,42
	300° 28' 13"	214,71		
622			470538,71	1181367,36
	77° 20' 07"	132,13		
623			470567,68	1181496,28
	85° 59' 06"	96,55		
624			470574,44	1181592,59
	82° 50' 52"	96,54		
625			470586,46	1181688,38
	65° 48' 40"	73,78		
626			470616,69	1181755,68
	57° 56' 34"	103,36		
627			470671,55	1181843,28
	41° 38' 34"	62,18		
628			470718,02	1181884,6
	40° 41' 58"	97,41		
629			470791,87	1181948,12
	29° 57' 56"	70,87		
630			470853,27	1181983,52
	17° 13' 36"	31,64		
631			470883,49	1181992,89
	3° 34' 42"	34,61		
632			470918,03	1181995,05
	357° 22' 43"	83,09		
633			471001,03	1181991,25
	357° 22' 44"	13,99		
634			471015,01	1181990,61
	297° 02' 23"	132,22		
635			471075,12	1181872,84
	288° 55' 32"	90,83		
636			471104,58	1181786,92
	289° 46' 47"	97,69		
637			471137,64	1181694,99
	304° 00' 22"	62,33		
638			471172,5	1181643,32
	332° 06' 19"	23,13		
639			471192,94	1181632,5
	14° 09' 43"	66,34		
640			471257,26	1181648,73
	17° 30' 12"	117,87		
641			471369,67	1181684,18
	9° 29' 26"	160,29		
642			471527,77	1181710,61
	66° 25' 17"	231,42		
643			471620,34	1181922,71
	67° 21' 51"	158,52		
644			471681,35	1182069,02
	67° 21' 34"	158,52		
645			471742,37	1182215,32
	98° 41' 06"	115,49		
646			471724,93	1182329,49
	35° 52' 32"	147,64		

Название (номер) межевого знака	Дирекционные углы (град. мин. сек.)	Длина линии(м)	X координата	Y координата
647			471844,56	1182416,01
	35° 59' 24"	198,35		
648			472005,05	1182532,57
	13° 22' 08"	75,38		
649			472078,39	1182550
	27° 37' 34"	57		
650			472128,89	1182576,43
	36° 39' 57"	142,59		
651			472243,27	1182661,58
	44° 23' 14"	161,99		
652			472359,03	1182774,89
	26° 00' 04"	127,65		
653			472473,76	1182830,85
	90° 00' 00"	27,81		
654			472473,76	1182858,66
	69° 46' 45"	27,8		
655			472483,37	1182884,75
	66° 35' 57"	66,6		
656			472509,82	1182945,87
	79° 02' 33"	36,98		
657			472516,85	1182982,18
	79° 02' 49"	37,16		
658			472523,91	1183018,66
	71° 23' 01"	69,92		
659			472546,23	1183084,92
	44° 37' 37"	39,1		
660			472574,06	1183112,39
	20° 50' 44"	69,47		
661			472638,98	1183137,11
	17° 50' 56"	91,84		
662			472726,4	1183165,26
	342° 23' 18"	115,55		
663			472836,53	1183130,3
	347° 54' 27"	55,99		
664			472891,28	1183118,57
	0° 00' 00"	27,99		
665			472919,27	1183118,57
	0° 00' 00"	28		
666			472947,27	1183118,57
	10° 38' 16"	46,48		
667			472992,95	1183127,15
	21° 58' 57"	58,72		
668			473047,4	1183149,13
	33° 06' 55"	145,17		
669			473168,99	1183228,44
	29° 17' 07"	54,75		
670			473216,74	1183255,22
	21° 06' 30"	90,58		
671			473301,24	1183287,84
	8° 21' 11"	47,22		
672			473347,96	1183294,7
	18° 26' 22"	40,18		
673			473386,08	1183307,41

Название (номер) межевого знака	Дирекционные углы (град. мин. сек.)	Длина линии(м)	X координата	Y координата
	25° 15' 53"	13,4		
674			473398,2	1183313,13
	25° 17' 11"	36,08		
675			473430,82	1183328,54
	30° 24' 17"	45,88		
676			473470,39	1183351,76
	39° 21' 43"	34,4		
677			473496,99	1183373,58
	48° 47' 59"	101,58		
678			473563,9	1183450,01
	50° 12' 54"	28,71		
679			473582,27	1183472,07
	43° 07' 25"	52,47		
680			473620,57	1183507,94
	15° 28' 05"	51,93		
681			473670,62	1183521,79
	29° 56' 43"	42,93		
682			473707,82	1183543,22
	20° 59' 18"	55,36		
683			473759,51	1183563,05
	26° 04' 49"	125,83		
684			473872,53	1183618,37
	26° 04' 40"	36,81		
685			473905,59	1183634,55
	33° 39' 28"	24,52		
686			473926	1183648,14
	33° 38' 27"	239,03		
687			474125	1183780,56
	34° 22' 45"	371,23		
688			474431,38	1183990,18
	34° 53' 49"	303,65		
689			474680,43	1184163,9
	35° 09' 20"	303,65		
690			474928,69	1184338,74
	35° 55' 37"	143,89		
691			475045,21	1184423,17
	35° 55' 23"	196,1		
692			475204,01	1184538,22
	35° 09' 13"	310,99		
693			475458,28	1184717,28
	34° 18' 23"	197,21		
694			475621,18	1184828,43
	35° 00' 40"	182,14		
695			475770,36	1184932,93
	34° 59' 30"	236,88		
696			475964,42	1185068,77
	33° 23' 43"	183,84		
697			476117,91	1185169,96
	33° 24' 09"	53,04		
698			476162,19	1185199,16
	44° 32' 05"	161,06		
699			476277	1185312,12
	45° 47' 16"	303,45		

Название (номер) межевого знака	Дирекционные углы (град. мин. сек.)	Длина линии(м)	X координата	Y координата
700			476488,6	1185529,62
	43° 08' 57"	262,08		
701			476679,81	1185708,86
	15° 56' 21"	191,87		
702			476864,3	1185761,55
	19° 57' 34"	191,85		
703			477044,63	1185827,04
	25° 46' 49"	357,81		
704			477366,83	1185982,66
	24° 49' 23"	417,92		
705			477746,14	1186158,11
	25° 54' 51"	323,28		
1			478036,91	1186299,39

**Описание границ
муниципального образования - Красивский сельсовет
Мичуринского района Тамбовской области**

I. Участок границы с муниципальным образованием – Глазковский сельсовет Мичуринского района Тамбовской области (от А до Б)

Граница с муниципальным образованием - Глазковский сельсовет проходит:

- от т.1(А) до т.2 пересекая автодорогу "Каспий" — Староюрьево;
- от т.2 до т.100 по ручью;
- от т.100 до т.104 по северной стороне полевой дороги;
- от т.104 до т.106 по западной стороне автодороги;
- от т.106 до т.107 пересекая автодорогу;
- от т.107 до т.115 по юго-западной стороне полевой дороги;
- от т.115 до т.116 по западной стороне лесополосы;
- от т.116 до т.120 по восточной стороне лесополосы;
- от т.120 до т.142 по границе лесного участка;
- от т.142 до т.186 по середине р. Лесной Воронеж;
- от т.186 до т.196 по границе лесного участка;
- от т.196 до т.284(Б) по середине р. Лесной Воронеж.

II. Участок границы с муниципальным образованием - Изосимовский сельсовет Мичуринского района Тамбовской области (от Б до В)

Граница с муниципальным образованием - Изосимовский сельсовет проходит:

- от т.284(Б) до т.490 по середине р. Лесной Воронеж;
- от т.490 до т.501 по пастбищному участку;
- от т.501 до т.509 по юго-западной стороне лесополосы;
- от т.509 до т.510 пересекая автодорогу «Каспий» — Староюрьево;
- от т.510 до т.513 по юго-западной стороне лесополосы;
- от т.513 до т.514 по пастбищному участку;
- от т.514 до т.518 по юго-западной стороне лесополосы;
- от т.518 до т.520(В) по меже.

III. Участок границы с муниципальным образованием — Кочетовский сельсовет Мичуринского района Тамбовской области (от В до А)

Граница с муниципальным образованием - Кочетовский сельсовет проходит:

- от т.520(В) до т.523 по границе приусадебных земель н.п. Кочетовка;
- от т.523 до т.527 по пастбищному участку;
- от т.527 до т.528 по болоту;
- от т.528 до т.744 по середине р. Турмасовка;
- от т.744 до т.747 по болоту;
- от т.747 до т.749 по северной стороне полевой дороги;
- от т.749 до т.1(А) по западной стороне автодороги «Каспий» — Староюрьево.

**Каталог координат
характерных точек границ муниципального образования -
Красивский сельсовет Мичуринского района Тамбовской области**

Название (номер) межевого знака	Дирекционные углы (град. мин. сек.)	Длина линии(м)	X координата	Y координата
1			474936,28	1189466,8
	81° 20' 59"	27,73		
2			474940,45	1189494,21

Название (номер) межевого знака	Дирекционные углы (град. мин. сек.)	Длина линии(м)	X координата	Y координата
	159° 15' 56"	119,08		
3			474829,08	1189536,37
	163° 44' 11"	26,21		
4			474803,92	1189543,71
	154° 33' 37"	39,85		
5			474767,93	1189560,83
	139° 09' 07"	44,34		
6			474734,39	1189589,83
	132° 57' 31"	55,38		
7			474696,65	1189630,36
	137° 39' 30"	42,54		
8			474665,21	1189659,01
	139° 54' 25"	43,4		
9			474632,01	1189686,96
	143° 53' 51"	83,02		
10			474564,93	1189735,88
	153° 26' 06"	28,91		
11			474539,07	1189748,81
	150° 31' 10"	27,7		
12			474514,96	1189762,44
	143° 32' 37"	48,22		
13			474476,18	1189791,09
	151° 07' 15"	23,15		
14			474455,91	1189802,27
	163° 57' 35"	55,63		
15			474402,45	1189817,64
	148° 42' 40"	20,85		
16			474384,63	1189828,47
	167° 45' 44"	29,67		
17			474355,63	1189834,76
	172° 56' 59"	28,52		
18			474327,33	1189838,26
	177° 42' 01"	43,36		
19			474284	1189840
	177° 48' 27"	54,89		
20			474229,15	1189842,1
	162° 58' 55"	17,9		
21			474212,03	1189847,34
	152° 05' 35"	33,61		
22			474182,33	1189863,07
	145° 06' 15"	36,64		
23			474152,28	1189884,03
	138° 49' 08"	11,15		
24			474143,89	1189891,37
	113° 03' 34"	17,85		

Название (номер) межевого знака	Дирекционные углы (град. мин. сек.)	Длина линии(м)	X координата	Y координата
25			474136,9	1189907,79
	111° 11' 59"	25,11		
26			474127,82	1189931,2
	118° 55' 48"	15,17		
27			474120,48	1189944,48
	135° 48' 30"	17,55		
28			474107,9	1189956,71
	147° 35' 46"	26,07		
29			474085,89	1189970,68
	146° 36' 28"	36,83		
30			474055,14	1189990,95
	131° 11' 39"	25,99		
31			474038,02	1190010,51
	124° 31' 41"	39,45		
32			474015,66	1190043,01
	114° 38' 39"	41,9		
33			473998,19	1190081,09
	127° 18' 48"	35,16		
34			473976,88	1190109,05
	152° 44' 37"	25,94		
35			473953,82	1190120,93
	176° 06' 21"	46,24		
36			473907,69	1190124,07
	178° 49' 00"	33,9		
37			473873,8	1190124,77
	164° 08' 25"	29,42		
38			473845,5	1190132,81
	148° 27' 07"	23,37		
39			473825,58	1190145,04
	135° 31' 02"	27,42		
40			473806,02	1190164,25
	109° 23' 10"	20		
41			473799,38	1190183,12
	77° 54' 55"	20,01		
42			473803,57	1190202,69
	62° 50' 27"	30,63		
43			473817,55	1190229,94
	68° 59' 09"	19,46		
44			473824,53	1190248,11
	87° 47' 42"	9,1		
45			473824,88	1190257,2
	102° 59' 07"	18,65		
46			473820,69	1190275,37
	110° 57' 41"	40,03		
47			473806,37	1190312,75

Название (номер) межевого знака	Дирекционные углы (град. мин. сек.)	Длина линии(м)	X координата	Y координата
	111° 44' 25"	55,67		
48			473785,75	1190364,46
	105° 20' 41"	55,44		
49			473771,08	1190417,92
	106° 49' 59"	43,44		
50			473758,5	1190459,5
	108° 15' 23"	33,49		
51			473748,01	1190491,3
	107° 33' 11"	21,98		
52			473741,38	1190512,26
	109° 45' 42"	38,24		
53			473728,45	1190548,25
	116° 22' 38"	46,41		
54			473707,83	1190589,83
	116° 09' 18"	44,37		
55			473688,27	1190629,66
	122° 11' 36"	44,6		
56			473664,51	1190667,4
	127° 51' 04"	77,44		
57			473616,99	1190728,55
	126° 22' 02"	31,23		
58			473598,47	1190753,7
	122° 19' 02"	20,26		
59			473587,64	1190770,82
	119° 09' 51"	20,81		
60			473577,5	1190788,99
	133° 55' 37"	13,59		
61			473568,07	1190798,78
	156° 58' 12"	17,84		
62			473551,65	1190805,76
	181° 14' 18"	15,73		
63			473535,92	1190805,42
	200° 40' 15"	22,78		
64			473514,61	1190797,38
	184° 19' 23"	18,57		
65			473496,09	1190795,98
	164° 10' 39"	21,79		
66			473475,13	1190801,92
	155° 00' 49"	33,93		
67			473444,38	1190816,25
	145° 38' 21"	49,52		
68			473403,5	1190844,2
	153° 46' 43"	26,1		
69			473380,09	1190855,73
	157° 23' 12"	40,88		

Название (номер) межевого знака	Дирекционные углы (град. мин. сек.)	Длина линии(м)	X координата	Y координата
70			473342,35	1190871,45
	155° 40' 40"	23,77		
71			473320,69	1190881,24
	167° 57' 15"	36,8		
72			473284,7	1190888,92
	171° 17' 30"	39,23		
73			473245,92	1190894,86
	172° 38' 33"	24,75		
74			473221,37	1190898,03
	136° 17' 06"	41,93		
75			473191,06	1190927,01
	131° 19' 20"	42,33		
76			473163,11	1190958,8
	126° 24' 29"	34,74		
77			473142,49	1190986,76
	127° 07' 53"	30,68		
78			473123,97	1191011,22
	132° 07' 10"	24,48		
79			473107,55	1191029,38
	145° 24' 40"	19,1		
80			473091,83	1191040,22
	153° 26' 31"	36,73		
81			473058,98	1191056,64
	170° 22' 09"	39,69		
82			473019,85	1191063,28
	36° 22' 31"	109,58		
83			473108,08	1191128,27
	54° 49' 22"	177,4		
84			473210,28	1191273,27
	72° 28' 10"	392,08		
85			473328,38	1191647,14
	29° 29' 23"	58,2		
86			473379,04	1191675,79
	40° 40' 00"	29,48		
87			473401,4	1191695
	59° 18' 56"	13,01		
88			473408,04	1191706,19
	37° 28' 46"	32,15		
89			473433,55	1191725,75
	26° 34' 22"	33,6		
90			473463,6	1191740,78
	52° 28' 14"	30,4		
91			473482,12	1191764,89
	38° 55' 01"	109,57		
92			473567,37	1191833,72

Название (номер) межевого знака	Дирекционные углы (град. мин. сек.)	Длина линии(м)	X координата	Y координата
	40° 39' 16"	78,3		
93			473626,77	1191884,73
	42° 13' 42"	122,69		
94			473717,62	1191967,19
	29° 21' 25"	44,9		
95			473756,75	1191989,2
	20° 31' 39"	72,75		
96			473824,88	1192014,71
	44° 29' 32"	27,92		
97			473844,8	1192034,28
	31° 41' 39"	47,22		
98			473884,98	1192059,09
	19° 11' 59"	32,93		
99			473916,08	1192069,92
	26° 10' 09"	45,94		
100			473957,31	1192090,18
	93° 33' 45"	184,27		
101			473945,86	1192274,09
	92° 36' 06"	125,57		
102			473940,16	1192399,53
	92° 36' 00"	773,53		
103			473905,07	1193172,26
	92° 07' 05"	35,17		
104			473903,77	1193207,41
	20° 11' 04"	112,39		
105			474009,26	1193246,19
	19° 54' 04"	188,72		
106			474186,71	1193310,43
	146° 29' 00"	56,83		
107			474139,33	1193341,81
	157° 47' 12"	98,66		
108			474047,99	1193379,11
	156° 02' 49"	136,01		
109			473923,69	1193434,33
	157° 41' 24"	147,91		
110			473786,85	1193490,48
	156° 53' 32"	386,89		
111			473431	1193642,32
	158° 37' 14"	122,76		
112			473316,69	1193687,07
	165° 59' 10"	136,94		
113			473183,83	1193720,23
	169° 23' 36"	72,69		
114			473112,38	1193733,61
	168° 04' 09"	11,22		

Название (номер) межевого знака	Дирекционные углы (град. мин. сек.)	Длина линии(м)	X координата	Y координата
115			473101,4	1193735,93
	168° 18' 58"	248,83		
116			472857,73	1193786,32
	141° 08' 34"	9,98		
117			472849,96	1193792,58
	172° 29' 07"	403,5		
118			472449,93	1193845,35
	181° 41' 15"	564,39		
119			471885,78	1193828,73
	176° 23' 32"	9,06		
120			471876,74	1193829,3
	103° 37' 18"	630		
121			471728,37	1194441,58
	47° 30' 19"	145,59		
122			471826,72	1194548,93
	103° 32' 50"	82,69		
123			471807,35	1194629,32
	120° 12' 58"	34,83		
124			471789,82	1194659,42
	130° 00' 00"	42,27		
125			471762,65	1194691,8
	142° 04' 53"	137,89		
126			471653,87	1194776,54
	91° 14' 01"	180,69		
127			471649,98	1194957,19
	119° 13' 37"	29,37		
128			471635,64	1194982,82
	128° 07' 09"	66,69		
129			471594,47	1195035,29
	194° 08' 00"	137,28		
130			471461,35	1195001,77
	106° 44' 28"	218,26		
131			471398,48	1195210,78
	330° 55' 08"	151,38		
132			471530,78	1195137,2
	68° 34' 32"	172,15		
133			471593,66	1195297,45
	104° 58' 41"	92,67		
134			471569,71	1195386,97
	107° 42' 55"	55,64		
135			471552,78	1195439,97
	127° 50' 51"	14,65		
136			471543,79	1195451,54
	187° 38' 42"	36,08		
137			471508,03	1195446,74

Название (номер) межевого знака	Дирекционные углы (град. мин. сек.)	Длина линии(м)	X координата	Y координата
	108° 13' 43"	120,27		
138			471470,41	1195560,97
	106° 59' 45"	89,15		
139			471444,35	1195646,23
	142° 58' 19"	130,47		
140			471340,19	1195724,8
	43° 05' 36"	91,6		
141			471407,08	1195787,38
	47° 48' 56"	12,09		
142			471415,2	1195796,34
	123° 41' 13"	100,78		
143			471359,3	1195880,2
	131° 45' 40"	65,58		
144			471315,62	1195929,12
	137° 29' 40"	28,43		
145			471294,66	1195948,33
	151° 33' 33"	47,69		
146			471252,73	1195971,04
	147° 15' 39"	43,62		
147			471216,04	1195994,63
	153° 51' 23"	53,52		
148			471168	1196018,21
	144° 39' 41"	58,9		
149			471119,95	1196052,28
	136° 21' 10"	78,47		
150			471063,17	1196106,44
	124° 59' 34"	53,31		
151			471032,6	1196150,11
	102° 31' 51"	32,22		
152			471025,61	1196181,56
	60° 24' 50"	37,17		
153			471043,96	1196213,88
	39° 17' 45"	49,66		
154			471082,39	1196245,33
	39° 47' 51"	27,29		
155			471103,36	1196262,8
	65° 13' 41"	25,01		
156			471113,84	1196285,51
	82° 52' 30"	21,12		
157			471116,46	1196306,47
	92° 44' 44"	18,37		
158			471115,58	1196324,82
	108° 26' 06"	16,57		
159			471110,34	1196340,54
	150° 55' 37"	17,99		

Название (номер) межевого знака	Дирекционные углы (град. мин. сек.)	Длина линии(м)	X координата	Y координата
160			471094,62	1196349,28
	177° 43' 08"	21,86		
161			471072,78	1196350,15
	190° 08' 46"	84,3		
162			470989,8	1196335,3
	197° 48' 52"	77,08		
163			470916,42	1196311,72
	194° 45' 58"	116,53		
164			470803,74	1196282,02
	212° 50' 41"	82,14		
165			470734,73	1196237,47
	203° 47' 24"	46,18		
166			470692,47	1196218,84
	240° 38' 35"	46,36		
167			470669,74	1196178,43
	268° 24' 44"	90,95		
168			470667,22	1196087,51
	277° 00' 02"	72,53		
169			470676,06	1196015,52
	240° 37' 56"	46,37		
170			470653,32	1195975,11
	227° 33' 53"	59,89		
171			470612,91	1195930,91
	273° 34' 46"	101,23		
172			470619,23	1195829,88
	49° 20' 44"	11,67		
173			470626,83	1195838,73
	325° 00' 29"	26,49		
174			470648,53	1195823,54
	6° 46' 11"	78,98		
175			470726,96	1195832,85
	339° 51' 11"	38,85		
176			470763,43	1195819,47
	317° 51' 32"	28,78		
177			470784,77	1195800,16
	266° 04' 45"	21,06		
178			470783,33	1195779,15
	219° 59' 18"	29,71		
179			470760,57	1195760,06
	191° 36' 00"	73,6		
180			470688,47	1195745,26
	223° 16' 03"	14,74		
181			470677,74	1195735,16
	259° 36' 29"	29,38		
182			470672,44	1195706,26

Название (номер) межевого знака	Дирекционные углы (град. мин. сек.)	Длина линии(м)	X координата	Y координата
	231° 20' 25"	77,09		
183			470624,28	1195646,06
	250° 22' 11"	37,74		
184			470611,6	1195610,51
	269° 45' 51"	29,17		
185			470611,48	1195581,34
	299° 36' 34"	19,96		
186			470621,34	1195563,99
	180° 58' 08"	85,15		
187			470536,2	1195562,55
	157° 13' 09"	88,76		
188			470454,36	1195596,92
	242° 14' 20"	211,45		
189			470355,87	1195409,81
	242° 48' 41"	178,32		
190			470274,39	1195251,19
	174° 54' 21"	66,22		
191			470208,43	1195257,07
	177° 39' 21"	164,79		
192			470043,78	1195263,81
	174° 12' 25"	164,76		
193			469879,86	1195280,44
	177° 27' 13"	8,33		
194			469871,54	1195280,81
	172° 27' 08"	146,78		
195			469726,03	1195300,09
	146° 02' 12"	178,55		
196			469577,94	1195399,84
	159° 44' 27"	89,01		
197			469494,44	1195430,66
	174° 57' 51"	55,94		
198			469438,72	1195435,57
	189° 46' 51"	66,22		
199			469373,46	1195424,32
	217° 51' 53"	68,88		
200			469319,08	1195382,04
	214° 24' 02"	76,27		
201			469256,15	1195338,95
	193° 54' 04"	73,05		
202			469185,24	1195321,4
	141° 15' 42"	63,73		
203			469135,53	1195361,28
	144° 13' 39"	46,79		
204			469097,57	1195388,63
	175° 25' 12"	61,12		

Название (номер) межевого знака	Дирекционные углы (град. мин. сек.)	Длина линии(м)	X координата	Y координата
205			469036,65	1195393,51
	251° 09' 27"	88,03		
206			469008,22	1195310,2
	271° 52' 00"	48,82		
207			469009,81	1195261,41
	299° 28' 56"	47,1		
208			469032,99	1195220,41
	323° 26' 52"	49,05		
209			469072,39	1195191,2
	289° 27' 16"	19,73		
210			469078,96	1195172,6
	324° 51' 57"	14,53		
211			469090,84	1195164,24
	270° 06' 53"	14,97		
212			469090,87	1195149,27
	214° 38' 32"	30,87		
213			469065,47	1195131,72
	267° 20' 20"	43,51		
214			469063,45	1195088,26
	235° 30' 39"	51,51		
215			469034,28	1195045,8
	280° 01' 18"	33,85		
216			469040,17	1195012,47
	230° 40' 41"	126,22		
217			468960,19	1194914,83
	238° 13' 19"	88,45		
218			468913,61	1194839,64
	256° 46' 15"	60,78		
219			468899,7	1194780,47
	200° 48' 10"	43,47		
220			468859,06	1194765,03
	227° 01' 47"	233,59		
221			468699,84	1194594,11
	222° 58' 10"	48,3		
222			468664,5	1194561,19
	215° 14' 18"	132,62		
223			468556,18	1194484,67
	196° 08' 29"	57,84		
224			468500,62	1194468,59
	183° 58' 48"	30,11		
225			468470,58	1194466,5
	172° 38' 06"	40,88		
226			468430,04	1194471,74
	158° 36' 07"	36,4		
227			468396,15	1194485,02

Название (номер) межевого знака	Дирекционные углы (град. мин. сек.)	Длина линии(м)	X координата	Y координата
	160° 47' 40"	32,92		
228			468365,06	1194495,85
	167° 58' 30"	82,17		
229			468284,69	1194512,97
	124° 27' 58"	32,76		
230			468266,15	1194539,98
	236° 40' 42"	128,59		
231			468195,51	1194432,53
	257° 18' 46"	45,12		
232			468185,6	1194388,51
	280° 43' 02"	54,42		
233			468195,72	1194335,04
	265° 08' 17"	32,45		
234			468192,97	1194302,71
	241° 42' 32"	64,88		
235			468162,22	1194245,58
	253° 42' 53"	96,53		
236			468135,15	1194152,92
	239° 16' 33"	96,38		
237			468085,91	1194070,07
	210° 41' 06"	60,26		
238			468034,09	1194039,32
	234° 52' 29"	23,58		
239			468020,52	1194020,03
	269° 22' 41"	61,71		
240			468019,85	1193958,32
	232° 23' 55"	80,83		
241			467970,53	1193894,28
	268° 42' 54"	45,04		
242			467969,52	1193849,25
	222° 28' 02"	40		
243			467940,01	1193822,24
	249° 07' 45"	32,59		
244			467928,4	1193791,79
	266° 47' 20"	109,43		
245			467922,27	1193682,53
	209° 16' 22"	34,93		
246			467891,8	1193665,45
	230° 36' 21"	16,94		
247			467881,05	1193652,36
	178° 04' 05"	44,5		
248			467836,58	1193653,86
	202° 58' 40"	16,01		
249			467821,84	1193647,61
	163° 14' 39"	36,91		

Название (номер) межевого знака	Дирекционные углы (град. мин. сек.)	Длина линии(м)	X координата	Y координата
250			467786,5	1193658,25
	211° 17' 24"	37,35		
251			467754,58	1193638,85
	201° 45' 39"	65,73		
252			467693,53	1193614,48
	184° 59' 54"	60,6		
253			467633,16	1193609,2
	146° 48' 03"	32,05		
254			467606,34	1193626,75
	96° 40' 12"	79,03		
255			467597,16	1193705,25
	162° 01' 46"	29,66		
256			467568,95	1193714,4
	201° 55' 00"	62,8		
257			467510,69	1193690,96
	186° 32' 36"	92,49		
258			467418,8	1193680,42
	217° 09' 25"	71,04		
259			467362,18	1193637,51
	196° 53' 44"	60,15		
260			467304,63	1193620,03
	229° 39' 43"	46,28		
261			467274,67	1193584,75
	205° 25' 39"	45,28		
262			467233,78	1193565,31
	144° 57' 21"	18,9		
263			467218,31	1193576,16
	59° 05' 23"	62,57		
264			467250,45	1193629,84
	120° 25' 47"	8,1		
265			467246,35	1193636,82
	210° 50' 23"	44,34		
266			467208,28	1193614,09
	201° 55' 21"	108,13		
267			467107,97	1193573,72
	225° 19' 19"	56,63		
268			467068,15	1193533,45
	218° 06' 21"	30,04		
269			467044,51	1193514,91
	135° 24' 36"	10,87		
270			467036,77	1193522,54
	59° 10' 44"	22,72		
271			467048,41	1193542,05
	124° 31' 34"	13,5		
272			467040,76	1193553,17

Название (номер) межевого знака	Дирекционные углы (град. мин. сек.)	Длина линии(м)	X координата	Y координата
	172° 03' 21"	39,22		
273			467001,92	1193558,59
	195° 20' 04"	47,53		
274			466956,08	1193546,02
	235° 29' 11"	86,45		
275			466907,1	1193474,79
	215° 47' 24"	129,58		
276			466801,99	1193399,01
	227° 56' 14"	64,17		
277			466759	1193351,37
	254° 30' 48"	88,35		
278			466735,41	1193266,23
	267° 04' 44"	66,72		
279			466732,01	1193199,6
	288° 23' 01"	52,83		
280			466748,67	1193149,47
	322° 16' 08"	140,89		
281			466860,1	1193063,25
	296° 12' 19"	47,74		
282			466881,18	1193020,42
	318° 13' 01"	42,97		
283			466913,22	1192991,79
	263° 34' 23"	59,05		
284			466906,61	1192933,11
	269° 18' 36"	114,6		
285			466905,23	1192818,52
	274° 57' 18"	131,52		
286			466916,59	1192687,49
	280° 34' 54"	80,87		
287			466931,44	1192608
	297° 57' 03"	96,9		
288			466976,86	1192522,4
	304° 34' 29"	78,5		
289			467021,41	1192457,76
	312° 33' 58"	58,11		
290			467060,72	1192414,96
	302° 54' 06"	70,75		
291			467099,15	1192355,56
	312° 49' 05"	80,98		
292			467154,19	1192296,16
	332° 57' 56"	96,1		
293			467239,79	1192252,48
	319° 14' 17"	66,88		
294			467290,45	1192208,81
	295° 22' 33"	75,42		

Название (номер) межевого знака	Дирекционные углы (град. мин. сек.)	Длина линии(м)	X координата	Y координата
295			467322,77	1192140,67
	283° 51' 49"	69,28		
296			467339,37	1192073,41
	262° 37' 10"	47,56		
297			467333,26	1192026,24
	244° 58' 37"	72,3		
298			467302,68	1191960,73
	237° 25' 48"	37,32		
299			467282,59	1191929,28
	238° 11' 48"	51,38		
300			467255,51	1191885,61
	238° 53' 48"	59,18		
301			467224,94	1191834,94
	257° 44' 14"	61,68		
302			467211,84	1191774,67
	244° 10' 33"	60,17		
303			467185,63	1191720,51
	224° 46' 27"	93,27		
304			467119,42	1191654,82
	218° 52' 40"	71,81		
305			467063,52	1191609,75
	204° 15' 27"	81,64		
306			466989,09	1191576,21
	191° 35' 02"	57,42		
307			466932,84	1191564,68
	179° 45' 06"	80,72		
308			466852,12	1191565,03
	173° 13' 44"	35,54		
309			466816,83	1191569,22
	174° 23' 57"	71,62		
310			466745,55	1191576,21
	172° 45' 49"	63,75		
311			466682,31	1191584,24
	168° 24' 07"	41,73		
312			466641,43	1191592,63
	152° 56' 04"	53,76		
313			466593,56	1191617,09
	168° 00' 37"	68,93		
314			466526,13	1191631,41
	170° 13' 12"	61,7		
315			466465,33	1191641,89
	185° 30' 25"	40,01		
316			466425,5	1191638,05
	202° 17' 06"	83,83		
317			466347,93	1191606,26

Название (номер) межевого знака	Дирекционные углы (град. мин. сек.)	Длина линии(м)	X координата	Y координата
	169° 37' 06"	21,31		
318			466326,97	1191610,1
	143° 27' 42"	25,23		
319			466306,7	1191625,12
	134° 59' 13"	31,13		
320			466284,69	1191647,14
	135° 39' 15"	43,98		
321			466253,24	1191677,88
	128° 27' 05"	45,51		
322			466224,94	1191713,52
	166° 58' 34"	52,72		
323			466173,58	1191725,4
	144° 38' 07"	26,57		
324			466151,91	1191740,78
	149° 54' 39"	27,86		
325			466127,8	1191754,75
	157° 54' 45"	27,9		
326			466101,95	1191765,24
	180° 00' 00"	21,67		
327			466080,28	1191765,24
	206° 16' 55"	30,78		
328			466052,68	1191751,61
	227° 48' 25"	35,38		
329			466028,92	1191725,4
	229° 11' 04"	50,78		
330			465995,73	1191686,97
	234° 50' 40"	79,49		
331			465949,96	1191621,98
	233° 10' 47"	76,39		
332			465904,18	1191560,83
	227° 45' 38"	46,25		
333			465873,09	1191526,59
	248° 36' 07"	36,4		
334			465859,81	1191492,7
	250° 06' 08"	39,02		
335			465846,53	1191456,01
	223° 35' 02"	59,8		
336			465803,21	1191414,78
	203° 41' 55"	31,3		
337			465774,55	1191402,2
	178° 19' 10"	41,6		
338			465732,97	1191403,42
	176° 18' 04"	27,13		
339			465705,9	1191405,17
	148° 49' 16"	38,81		

Название (номер) межевого знака	Дирекционные углы (град. мин. сек.)	Длина линии(м)	X координата	Y координата
340			465672,7	1191425,26
	123° 18' 13"	36,59		
341			465652,61	1191455,84
	98° 53' 11"	28,29		
342			465648,24	1191483,79
	65° 46' 35"	19,16		
343			465656,1	1191501,26
	42° 16' 09"	25,97		
344			465675,32	1191518,73
	7° 07' 03"	28,17		
345			465703,27	1191522,22
	41° 26' 20"	19,81		
346			465718,12	1191535,33
	92° 51' 03"	34,98		
347			465716,38	1191570,27
	118° 46' 31"	44,64		
348			465694,89	1191609,4
	169° 59' 56"	24,13		
349			465671,13	1191613,59
	161° 15' 43"	42,43		
350			465630,95	1191627,22
	164° 05' 39"	77,76		
351			465556,17	1191648,53
	158° 11' 16"	39,51		
352			465519,49	1191663,21
	144° 18' 43"	44,31		
353			465483,5	1191689,06
	125° 13' 12"	21,81		
354			465470,92	1191706,88
	95° 16' 51"	22,82		
355			465468,82	1191729,6
	68° 21' 58"	65,4		
356			465492,93	1191790,39
	93° 04' 16"	19,6		
357			465491,88	1191809,96
	102° 17' 53"	19,67		
358			465487,69	1191829,18
	120° 46' 43"	19,11		
359			465477,91	1191845,6
	122° 32' 23"	43,52		
360			465454,5	1191882,29
	125° 35' 07"	55,85		
361			465422	1191927,71
	112° 53' 58"	70,93		
362			465394,4	1191993,05

Название (номер) межевого знака	Дирекционные углы (град. мин. сек.)	Длина линии(м)	X координата	Y координата
	111° 13' 42"	38,61		
363			465380,42	1192029,04
	122° 21' 32"	29,37		
364			465364,7	1192053,85
	132° 16' 29"	67,52		
365			465319,28	1192103,81
	143° 54' 20"	41,52		
366			465285,73	1192128,27
	129° 23' 55"	50,64		
367			465253,59	1192167,4
	113° 06' 03"	28,49		
368			465242,41	1192193,61
	95° 05' 21"	15,78		
369			465241,01	1192209,33
	75° 24' 04"	42,97		
370			465251,84	1192250,91
	82° 28' 06"	42,65		
371			465257,43	1192293,19
	84° 47' 45"	27,01		
372			465259,88	1192320,09
	79° 55' 17"	31,94		
373			465265,47	1192351,54
	85° 46' 35"	28,38		
374			465267,56	1192379,84
	75° 57' 38"	42,5		
375			465277,87	1192421,07
	95° 31' 34"	27,21		
376			465275,25	1192448,15
	104° 01' 44"	57,63		
377			465261,28	1192504,06
	104° 48' 57"	78,6		
378			465241,18	1192580,05
	128° 33' 28"	77,07		
379			465193,14	1192640,32
	153° 25' 42"	78,13		
380			465123,26	1192675,27
	180° 00' 00"	61,15		
381			465062,11	1192675,27
	181° 48' 49"	138,08		
382			464924,1	1192670,9
	171° 31' 42"	83,02		
383			464841,99	1192683,13
	149° 13' 02"	47,79		
384			464800,93	1192707,59
	131° 42' 31"	53,82		

Название (номер) межевого знака	Дирекционные углы (град. мин. сек.)	Длина линии(м)	X координата	Y координата
385			464765,12	1192747,77
	114° 19' 23"	99,69		
386			464724,06	1192838,61
	106° 39' 33"	124,91		
387			464688,25	1192958,28
	114° 32' 52"	121,96		
388			464637,58	1193069,22
	115° 24' 29"	116,04		
389			464587,79	1193174,04
	123° 28' 43"	133,01		
390			464514,42	1193284,98
	127° 24' 12"	74,78		
391			464469	1193344,38
	127° 43' 38"	58,54		
392			464433,18	1193390,68
	133° 17' 56"	62,41		
393			464390,38	1193436,1
	133° 36' 11"	75,99		
394			464337,97	1193491,13
	146° 08' 13"	79,95		
395			464271,58	1193535,68
	146° 53' 11"	71,96		
396			464211,31	1193574,99
	145° 20' 09"	99,83		
397			464129,2	1193631,77
	147° 55' 31"	69,07		
398			464070,67	1193668,45
	149° 44' 23"	109,22		
399			463976,33	1193723,49
	150° 47' 28"	93,07		
400			463895,09	1193768,91
	150° 56' 43"	53,95		
401			463847,93	1193795,11
	153° 02' 26"	113,68		
402			463746,6	1193846,65
	171° 24' 06"	75,98		
403			463671,47	1193858,01
	194° 35' 35"	65,89		
404			463607,71	1193841,41
	216° 41' 45"	59,93		
405			463559,66	1193805,6
	230° 19' 25"	53,35		
406			463525,6	1193764,54
	235° 50' 13"	29,56		
407			463509	1193740,08

Название (номер) межевого знака	Дирекционные углы (град. мин. сек.)	Длина линии(м)	X координата	Y координата
	242° 04' 24"	82,06		
408			463470,57	1193667,58
	252° 25' 31"	54,98		
409			463453,97	1193615,17
	255° 46' 37"	63,98		
410			463438,25	1193553,15
	272° 49' 25"	70,85		
411			463441,74	1193482,39
	290° 24' 56"	40,08		
412			463455,72	1193444,83
	308° 44' 37"	90,71		
413			463512,49	1193374,08
	301° 01' 47"	135,58		
414			463582,38	1193257,9
	290° 47' 50"	46,72		
415			463598,97	1193214,22
	280° 24' 22"	43,52		
416			463606,83	1193171,42
	251° 53' 42"	47,79		
417			463591,98	1193126
	266° 17' 28"	67,4		
418			463587,62	1193058,74
	296° 33' 54"	50,78		
419			463610,33	1193013,32
	340° 36' 43"	50,01		
420			463657,5	1192996,72
	339° 51' 39"	55,82		
421			463709,91	1192977,5
	326° 18' 36"	28,34		
422			463733,49	1192961,78
	294° 40' 38"	35,57		
423			463748,34	1192929,46
	274° 11' 00"	35,92		
424			463750,96	1192893,64
	268° 17' 49"	58,55		
425			463749,22	1192835,12
	260° 54' 29"	44,24		
426			463742,23	1192791,44
	259° 46' 32"	54,14		
427			463732,62	1192738,16
	270° 00' 00"	48,05		
428			463732,62	1192690,11
	287° 27' 04"	64,09		
429			463751,84	1192628,97
	262° 05' 17"	63,49		

Название (номер) межевого знака	Дирекционные углы (град. мин. сек.)	Длина линии(м)	X координата	Y координата
430			463743,1	1192566,08
	252° 56' 08"	104,18		
431			463712,53	1192466,49
	249° 01' 37"	112,26		
432			463672,35	1192361,67
	234° 35' 28"	88,95		
433			463620,81	1192289,17
	221° 40' 40"	95,9		
434			463549,18	1192225,4
	213° 53' 02"	70,49		
435			463490,66	1192186,1
	207° 33' 20"	113,31		
436			463390,2	1192133,68
	212° 27' 55"	45,55		
437			463351,77	1192109,23
	247° 06' 23"	42,67		
438			463335,17	1192069,92
	289° 53' 00"	43,66		
439			463350,02	1192028,86
	332° 57' 25"	46,1		
440			463391,08	1192007,9
	355° 01' 52"	60,5		
441			463451,35	1192002,66
	357° 52' 31"	94,4		
442			463545,69	1191999,16
	343° 28' 39"	82,91		
443			463625,18	1191975,58
	330° 05' 10"	73,57		
444			463688,95	1191938,89
	315° 00' 00"	50,64		
445			463724,76	1191903,08
	292° 55' 54"	49,33		
446			463743,98	1191857,65
	278° 54' 17"	45,09		
447			463750,96	1191813,1
	248° 22' 06"	54,5		
448			463730,87	1191762,44
	230° 29' 44"	64,53		
449			463689,82	1191712,65
	192° 16' 19"	41,12		
450			463649,64	1191703,91
	176° 07' 08"	154,98		
451			463495,02	1191714,4
	185° 11' 50"	144,73		
452			463350,89	1191701,29

Название (номер) межевого знака	Дирекционные углы (град. мин. сек.)	Длина линии(м)	X координата	Y координата
	197° 27' 15"	145,59		
453			463212	1191657,62
	210° 29' 02"	142,91		
454			463088,84	1191585,12
	220° 40' 35"	73,72		
455			463032,93	1191537,07
	244° 14' 12"	56,25		
456			463008,48	1191486,41
	265° 13' 42"	42,08		
457			463004,98	1191444,48
	296° 57' 51"	55,86		
458			463030,31	1191394,69
	301° 45' 23"	43,15		
459			463053,02	1191358
	305° 00' 06"	53,31		
460			463083,6	1191314,33
	284° 43' 57"	34,33		
461			463092,33	1191281,13
	254° 29' 54"	16,31		
462			463087,97	1191265,41
	234° 27' 52"	30,06		
463			463070,5	1191240,95
	216° 00' 06"	138,21		
464			462958,69	1191159,71
	209° 44' 28"	169,02		
465			462811,93	1191075,86
	221° 43' 26"	140,44		
466			462707,11	1190982,39
	229° 11' 55"	109,62		
467			462635,48	1190899,41
	247° 45' 19"	83,05		
468			462604,04	1190822,54
	239° 15' 40"	37,6		
469			462584,82	1190790,22
	241° 08' 08"	77,81		
470			462547,26	1190722,08
	237° 47' 21"	129,47		
471			462478,25	1190612,54
	234° 17' 15"	79,61		
472			462431,78	1190547,9
	209° 57' 24"	81,87		
473			462360,85	1190507,02
	202° 21' 01"	74,42		
474			462292,02	1190478,72
	194° 54' 26"	50,26		

Название (номер) межевого знака	Дирекционные углы (град. мин. сек.)	Длина линии(м)	X координата	Y координата
475			462243,45	1190465,79
	189° 33' 32"	67,32		
476			462177,06	1190454,61
	206° 05' 19"	18,28		
477			462160,64	1190446,57
	216° 32' 18"	25,23		
478			462140,37	1190431,55
	249° 54' 51"	15,26		
479			462135,13	1190417,22
	283° 09' 30"	21,53		
480			462140,03	1190396,26
	313° 06' 00"	37,32		
481			462165,53	1190369,01
	329° 06' 03"	51,72		
482			462209,91	1190342,45
	332° 26' 26"	54,38		
483			462258,12	1190317,29
	329° 06' 39"	84,28		
484			462330,45	1190274,02
	320° 34' 00"	88,27		
485			462398,63	1190217,95
	309° 14' 23"	81,3		
486			462450,06	1190154,98
	279° 17' 02"	84,43		
487			462463,68	1190071,66
	248° 25' 03"	87,48		
488			462431,5	1189990,31
	229° 55' 25"	219,4		
489			462290,25	1189822,43
	210° 47' 54"	112,26		
490			462193,82	1189764,95
	313° 04' 26"	27,98		
491			462212,93	1189744,51
	312° 50' 06"	73,19		
492			462262,69	1189690,84
	317° 43' 02"	72,79		
493			462316,54	1189641,87
	321° 31' 16"	76,64		
494			462376,54	1189594,18
	334° 58' 14"	83,6		
495			462452,29	1189558,81
	322° 10' 17"	64,91		
496			462503,56	1189519
	309° 05' 19"	182,83		
497			462618,84	1189377,09

Название (номер) межевого знака	Дирекционные углы (град. мин. сек.)	Длина линии(м)	X координата	Y координата
	305° 28' 00"	56,27		
498			462651,49	1189331,26
	298° 19' 19"	91,75		
499			462695,02	1189250,49
	304° 26' 23"	72,92		
500			462736,26	1189190,35
	308° 34' 46"	5,56		
501			462739,73	1189186
	303° 53' 34"	44,71		
502			462764,66	1189148,89
	303° 56' 15"	397,73		
503			462986,71	1188818,91
	304° 44' 32"	30,81		
504			463004,27	1188793,59
	304° 47' 30"	16,88		
505			463013,9	1188779,73
	304° 44' 59"	10,65		
506			463019,97	1188770,98
	304° 29' 46"	4,73		
507			463022,65	1188767,08
	302° 08' 51"	76,45		
508			463063,33	1188702,35
	307° 46' 37"	205,95		
509			463189,49	1188539,57
	308° 18' 26"	20,81		
510			463202,39	1188523,24
	309° 28' 43"	17,05		
511			463213,23	1188510,08
	308° 26' 42"	377,1		
512			463447,7	1188214,73
	311° 06' 37"	475,2		
513			463760,15	1187856,69
	309° 03' 46"	387,47		
514			464004,32	1187555,84
	313° 11' 22"	153,31		
515			464109,25	1187444,06
	310° 23' 26"	476,02		
516			464417,71	1187081,5
	309° 51' 09"	698,97		
517			464865,62	1186544,9
	310° 15' 13"	366,36		
518			465102,35	1186265,3
	308° 07' 53"	293,09		
519			465283,32	1186034,76
	309° 07' 23"	191,29		

Название (номер) межевого знака	Дирекционные углы (град. мин. сек.)	Длина линии(м)	X координата	Y координата
520			465404,02	1185886,36
	48° 47' 07"	489,71		
521			465726,68	1186254,74
	45° 03' 40"	324,17		
522			465955,66	1186484,21
	47° 19' 06"	96,66		
523			466021,19	1186555,27
	79° 11' 07"	90,07		
524			466038,09	1186643,74
	79° 10' 57"	47,47		
525			466047	1186690,37
	13° 39' 21"	276,85		
526			466316,02	1186755,73
	17° 03' 18"	78,66		
527			466391,22	1186778,8
	275° 40' 29"	290,15		
528			466419,91	1186490,07
	15° 08' 53"	34,75		
529			466453,45	1186499,15
	11° 32' 49"	16,59		
530			466469,7	1186502,47
	8° 24' 34"	20,31		
531			466489,79	1186505,44
	2° 36' 48"	26,76		
532			466516,52	1186506,66
	19° 08' 06"	36,24		
533			466550,76	1186518,54
	8° 51' 57"	19,27		
534			466569,8	1186521,51
	6° 22' 28"	11,08		
535			466580,81	1186522,74
	347° 22' 10"	10,38		
536			466590,94	1186520,47
	330° 42' 18"	16,43		
537			466605,27	1186512,43
	334° 42' 14"	67,05		
538			466665,89	1186483,78
	355° 32' 10"	13,49		
539			466679,34	1186482,73
	8° 37' 13"	25,62		
540			466704,67	1186486,57
	20° 25' 47"	17,53		
541			466721,1	1186492,69
	15° 10' 59"	14,66		
542			466735,25	1186496,53

Название (номер) межевого знака	Дирекционные углы (град. мин. сек.)	Длина линии(м)	X координата	Y координата
	10° 59' 39"	30,26		
543			466764,95	1186502,3
	3° 37' 27"	16,45		
544			466781,37	1186503,34
	348° 02' 02"	8,39		
545			466789,58	1186501,6
	329° 59' 20"	9,08		
546			466797,44	1186497,06
	324° 06' 50"	10,13		
547			466805,65	1186491,12
	304° 20' 01"	13,33		
548			466813,17	1186480,11
	279° 59' 36"	9,05		
549			466814,74	1186471,2
	277° 48' 28"	21,86		
550			466817,71	1186449,54
	302° 10' 03"	18,37		
551			466827,49	1186433,99
	322° 55' 15"	19,7		
552			466843,21	1186422,11
	338° 54' 29"	28,65		
553			466869,94	1186411,8
	343° 59' 02"	36,72		
554			466905,23	1186401,67
	344° 44' 48"	53,78		
555			466957,12	1186387,52
	311° 41' 12"	10,77		
556			466964,28	1186379,48
	303° 10' 25"	59,07		
557			466996,6	1186330,04
	309° 17' 34"	34,77		
558			467018,62	1186303,13
	320° 49' 15"	14,64		
559			467029,97	1186293,88
	333° 51' 42"	21,02		
560			467048,84	1186284,62
	344° 58' 42"	24,96		
561			467072,95	1186278,15
	353° 21' 03"	28,67		
562			467101,43	1186274,83
	358° 50' 24"	25,69		
563			467127,11	1186274,31
	9° 36' 09"	35,61		
564			467162,22	1186280,25
	21° 40' 47"	17,49		

Название (номер) межевого знака	Дирекционные углы (град. мин. сек.)	Длина линии(м)	X координата	Y координата
565			467178,47	1186286,71
	16° 56' 20"	12,6		
566			467190,52	1186290,38
	5° 57' 52"	20,21		
567			467210,62	1186292,48
	10° 35' 19"	11,37		
568			467221,8	1186294,57
	19° 16' 21"	30,72		
569			467250,8	1186304,71
	10° 36' 19"	17,06		
570			467267,57	1186307,85
	0° 00' 00"	17,29		
571			467284,86	1186307,85
	340° 50' 38"	13,32		
572			467297,44	1186303,48
	327° 38' 25"	16,96		
573			467311,77	1186294,4
	312° 34' 34"	20,4		
574			467325,57	1186279,38
	313° 43' 06"	16,44		
575			467336,93	1186267,5
	329° 01' 42"	12,22		
576			467347,41	1186261,21
	357° 49' 38"	13,98		
577			467361,38	1186260,68
	9° 36' 16"	12,59		
578			467373,79	1186262,78
	26° 33' 54"	13,28		
579			467385,67	1186268,72
	28° 24' 07"	16,88		
580			467400,52	1186276,75
	21° 59' 35"	20,53		
581			467419,56	1186284,44
	26° 17' 35"	16,95		
582			467434,76	1186291,95
	13° 02' 20"	19,37		
583			467453,63	1186296,32
	12° 39' 11"	29,54		
584			467482,45	1186302,79
	17° 31' 08"	17,41		
585			467499,05	1186308,03
	15° 30' 29"	24,83		
586			467522,98	1186314,67
	12° 37' 14"	22,38		
587			467544,82	1186319,56

Название (номер) межевого знака	Дирекционные углы (град. мин. сек.)	Длина линии(м)	X координата	Y координата
	9° 56' 15"	20,22		
588			467564,74	1186323,05
	28° 00' 28"	15,63		
589			467578,54	1186330,39
	355° 30' 28"	8,94		
590			467587,45	1186329,69
	337° 01' 47"	11,2		
591			467597,76	1186325,32
	331° 20' 26"	14,93		
592			467610,86	1186318,16
	331° 17' 55"	10,56		
593			467620,12	1186313,09
	343° 06' 27"	10,22		
594			467629,9	1186310,12
	4° 54' 25"	12,27		
595			467642,13	1186311,17
	27° 31' 34"	9,07		
596			467650,17	1186315,36
	60° 03' 46"	26,61		
597			467663,45	1186338,42
	65° 16' 37"	24,63		
598			467673,75	1186360,79
	64° 00' 28"	14,76		
599			467680,22	1186374,06
	39° 44' 31"	16,13		
600			467692,62	1186384,37
	30° 36' 16"	13,4		
601			467704,15	1186391,19
	4° 09' 36"	23,02		
602			467727,11	1186392,86
	341° 28' 42"	31,35		
603			467756,84	1186382,9
	296° 38' 29"	13,4		
604			467762,85	1186370,92
	297° 53' 58"	13,44		
605			467769,14	1186359,04
	317° 29' 34"	11,38		
606			467777,53	1186351,35
	350° 23' 26"	8,33		
607			467785,74	1186349,96
	28° 27' 45"	13,91		
608			467797,97	1186356,59
	43° 16' 13"	20,15		
609			467812,64	1186370,4
	28° 16' 42"	10,32		

Название (номер) межевого знака	Дирекционные углы (град. мин. сек.)	Длина линии(м)	X координата	Y координата
610			467821,73	1186375,29
	5° 05' 10"	17,71		
611			467839,37	1186376,86
	351° 43' 57"	20,65		
612			467859,81	1186373,89
	346° 09' 55"	12,42		
613			467871,87	1186370,92
	357° 52' 28"	9,44		
614			467881,3	1186370,57
	42° 14' 38"	7,79		
615			467887,07	1186375,81
	66° 27' 08"	14,87		
616			467893,01	1186389,44
	75° 33' 19"	23,81		
617			467898,95	1186412,5
	66° 32' 57"	15,81		
618			467905,24	1186427
	49° 54' 25"	17,36		
619			467916,42	1186440,28
	37° 07' 40"	31,54		
620			467941,57	1186459,32
	35° 23' 16"	24,43		
621			467961,49	1186473,47
	15° 53' 22"	21,08		
622			467981,76	1186479,24
	27° 13' 37"	27,1		
623			468005,86	1186491,64
	28° 53' 03"	63,66		
624			468061,6	1186522,39
	6° 26' 30"	12,48		
625			468074	1186523,79
	1° 52' 23"	31,82		
626			468105,8	1186524,83
	348° 11' 32"	23,02		
627			468128,33	1186520,12
	352° 29' 53"	37,53		
628			468165,54	1186515,22
	19° 04' 34"	34,76		
629			468198,39	1186526,58
	24° 40' 19"	68,64		
630			468260,76	1186555,23
	30° 43' 35"	43,08		
631			468297,79	1186577,24
	12° 53' 43"	12,55		
632			468310,02	1186580,04

Название (номер) межевого знака	Дирекционные углы (град. мин. сек.)	Длина линии(м)	X координата	Y координата
	2° 07' 24"	9,45		
633			468319,46	1186580,39
	353° 39' 35"	26,89		
634			468346,19	1186577,42
	325° 08' 59"	11,92		
635			468355,97	1186570,61
	315° 00' 00"	14,58		
636			468366,28	1186560,3
	333° 55' 08"	9,53		
637			468374,84	1186556,11
	1° 49' 37"	10,67		
638			468385,5	1186556,45
	21° 06' 59"	7,3		
639			468392,31	1186559,08
	48° 24' 57"	28,96		
640			468411,53	1186580,74
	40° 35' 37"	16,11		
641			468423,76	1186591,22
	30° 30' 06"	21,69		
642			468442,45	1186602,23
	29° 32' 47"	32,93		
643			468471,1	1186618,47
	40° 07' 52"	16		
644			468483,33	1186628,78
	75° 57' 00"	10,09		
645			468485,78	1186638,57
	93° 11' 15"	12,59		
646			468485,08	1186651,14
	115° 25' 13"	11,42		
647			468480,18	1186661,45
	131° 20' 01"	13,49		
648			468471,27	1186671,58
	108° 02' 57"	8,46		
649			468468,65	1186679,62
	63° 24' 28"	9,38		
650			468472,85	1186688,01
	16° 25' 39"	31,51		
651			468503,07	1186696,92
	55° 27' 55"	3,39		
652			468504,99	1186699,71
	123° 00' 13"	16,67		
653			468495,91	1186713,69
	90° 00' 00"	4,37		
654			468495,91	1186718,06
	61° 49' 54"	14,07		

Название (номер) межевого знака	Дирекционные углы (град. мин. сек.)	Длина линии(м)	X координата	Y координата
655			468502,55	1186730,46
	50° 54' 19"	36,01		
656			468525,26	1186758,41
	46° 08' 26"	31,26		
657			468546,92	1186780,95
	32° 43' 18"	20,35		
658			468564,04	1186791,95
	28° 23' 45"	14,7		
659			468576,97	1186798,94
	12° 08' 47"	35,74		
660			468611,91	1186806,46
	9° 55' 28"	31,39		
661			468642,83	1186811,87
	3° 35' 34"	30,64		
662			468673,41	1186813,79
	338° 37' 26"	17,26		
663			468689,48	1186807,5
	332° 11' 36"	32,2		
664			468717,96	1186792,48
	347° 23' 20"	27,21		
665			468744,51	1186786,54
	2° 26' 40"	94,26		
666			468838,68	1186790,56
	1° 01' 29"	58,71		
667			468897,38	1186791,61
	350° 00' 34"	32,28		
668			468929,17	1186786,01
	335° 29' 45"	37,06		
669			468962,89	1186770,64
	325° 40' 40"	44		
670			468999,23	1186745,83
	313° 39' 10"	36,69		
671			469024,56	1186719,28
	318° 05' 21"	77,94		
672			469082,56	1186667,22
	313° 39' 23"	58,2		
673			469122,74	1186625,11
	313° 03' 12"	43,51		
674			469152,44	1186593,32
	312° 00' 06"	49,61		
675			469185,64	1186556,45
	317° 33' 36"	22,01		
676			469201,88	1186541,6
	328° 01' 06"	23,07		
677			469221,45	1186529,38

Название (номер) межевого знака	Дирекционные углы (град. мин. сек.)	Длина линии(м)	X координата	Y координата
	343° 58' 23"	18,36		
678			469239,1	1186524,31
	354° 42' 18"	17,01		
679			469256,04	1186522,74
	5° 05' 44"	39,3		
680			469295,18	1186526,23
	2° 33' 39"	39,17		
681			469334,31	1186527,98
	5° 47' 28"	62,34		
682			469396,33	1186534,27
	356° 41' 11"	60,55		
683			469456,78	1186530,77
	340° 28' 17"	17,23		
684			469473,02	1186525,01
	328° 05' 25"	54,54		
685			469519,32	1186496,18
	323° 10' 32"	50,42		
686			469559,68	1186465,96
	334° 56' 07"	23,91		
687			469581,34	1186455,83
	341° 33' 29"	25,42		
688			469605,45	1186447,79
	0° 00' 00"	23,58		
689			469629,03	1186447,79
	5° 55' 41"	104,86		
690			469733,33	1186458,62
	8° 20' 36"	72,22		
691			469804,79	1186469,1
	8° 45' 06"	55,14		
692			469859,29	1186477,49
	26° 27' 46"	45,08		
693			469899,65	1186497,58
	44° 04' 42"	45,71		
694			469932,49	1186529,38
	39° 15' 08"	37		
695			469961,14	1186552,79
	27° 44' 36"	30,01		
696			469987,7	1186566,76
	16° 10' 03"	13,83		
697			470000,98	1186570,61
	359° 42' 48"	35,99		
698			470036,97	1186570,43
	0° 51' 36"	46,65		
699			470083,61	1186571,13
	11° 19' 05"	27,62		

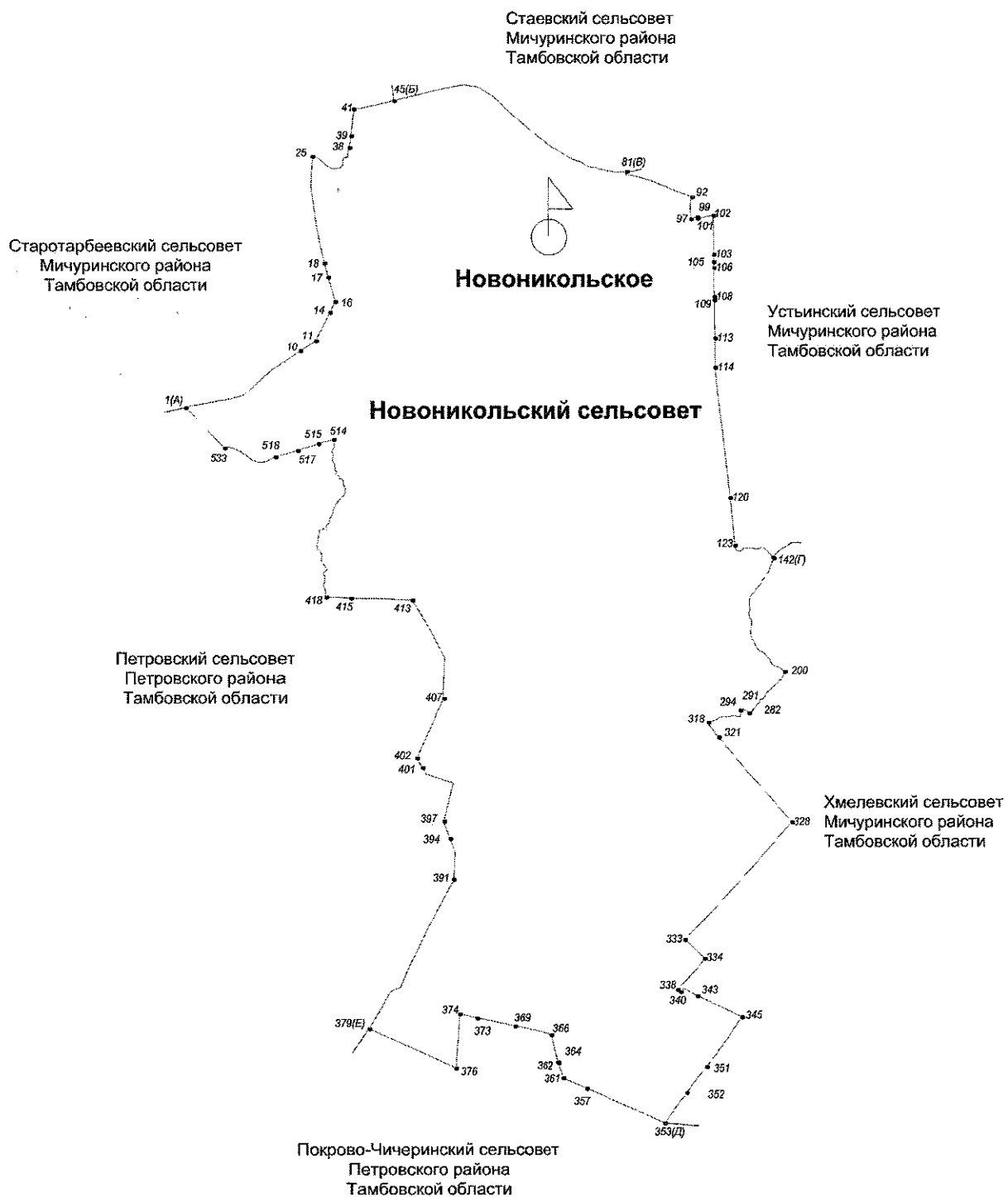
Название (номер) межевого знака	Дирекционные углы (град. мин. сек.)	Длина линии(м)	X координата	Y координата
700			470110,69	1186576,55
	18° 51' 50"	36,74		
701			470145,46	1186588,43
	19° 49' 57"	51,99		
702			470194,37	1186606,07
	28° 36' 50"	26,27		
703			470217,43	1186618,65
	19° 28' 49"	48,19		
704			470262,86	1186634,72
	20° 28' 22"	24,99		
705			470286,27	1186643,46
	355° 44' 08"	39,94		
706			470326,1	1186640,49
	358° 36' 02"	42,99		
707			470369,08	1186639,44
	22° 24' 33"	21,54		
708			470388,99	1186647,65
	26° 53' 15"	55,63		
709			470438,61	1186672,81
	31° 43' 07"	40,88		
710			470473,38	1186694,3
	34° 20' 14"	47,39		
711			470512,51	1186721,03
	31° 32' 25"	73,79		
712			470575,4	1186759,63
	32° 37' 08"	43,76		
713			470612,26	1186783,22
	41° 09' 08"	60,8		
714			470658,04	1186823,23
	23° 57' 45"	29,25		
715			470684,77	1186835,11
	2° 40' 46"	29,73		
716			470714,47	1186836,5
	0° 53' 48"	22,36		
717			470736,83	1186836,85
	10° 39' 33"	30,22		
718			470766,53	1186842,44
	37° 12' 12"	25,44		
719			470786,79	1186857,82
	36° 51' 24"	26,21		
720			470807,76	1186873,54
	28° 52' 12"	27,13		
721			470831,52	1186886,64
	24° 57' 13"	13,68		
722			470843,92	1186892,41

Название (номер) межевого знака	Дирекционные углы (град. мин. сек.)	Длина линии(м)	X координата	Y координата
	3° 52' 17"	25,92		
723			470869,78	1186894,16
	353° 44' 49"	22,49		
724			470892,14	1186891,71
	349° 29' 09"	22,03		
725			470913,8	1186887,69
	358° 41' 49"	53,65		
726			470967,44	1186886,47
	6° 56' 59"	69,34		
727			471036,27	1186894,86
	14° 39' 37"	42,08		
728			471076,98	1186905,51
	37° 17' 08"	24,81		
729			471096,72	1186920,54
	52° 14' 34"	69,6		
730			471139,34	1186975,57
	54° 15' 24"	35,3		
731			471159,96	1187004,22
	46° 29' 12"	47,7		
732			471192,8	1187038,81
	47° 16' 31"	40,43		
733			471220,23	1187068,51
	48° 46' 18"	31,82		
734			471241,2	1187092,44
	28° 33' 26"	5,15		
735			471245,72	1187094,9
	47° 34' 41"	117,27		
736			471324,83	1187181,47
	25° 54' 31"	51,13		
737			471370,82	1187203,81
	346° 02' 46"	57,43		
738			471426,56	1187189,96
	338° 28' 00"	79,39		
739			471500,41	1187160,82
	5° 43' 39"	63,73		
740			471563,82	1187167,18
	13° 31' 59"	83,67		
741			471645,17	1187186,76
	17° 31' 56"	91,72		
742			471732,63	1187214,39
	53° 09' 50"	94,71		
743			471789,41	1187290,19
	46° 49' 56"	104,38		
744			471860,82	1187366,32
	92° 38' 41"	55,7		

Название (номер) межевого знака	Дирекционные углы (град. мин. сек.)	Длина линии(м)	X координата	Y координата
745			471858,25	1187421,96
	97° 22' 17"	26,81		
746			471854,81	1187448,55
	94° 54' 40"	6,77		
747			471854,23	1187455,3
	99° 01' 53"	565,37		
748			471765,48	1188013,66
	96° 53' 33"	699,11		
749			471681,58	1188707,72
	299° 37' 45"	3,68		
750			471683,4	1188704,52
	11° 23' 12"	14,64		
751			471697,75	1188707,41
	53° 07' 48"	3,5		
752			471699,85	1188710,21
	10° 00' 29"	77,85		
753			471776,52	1188723,74
	8° 46' 07"	402,05		
754			472173,87	1188785,03
	8° 46' 09"	319,11		
755			472489,25	1188833,68
	8° 33' 14"	410,24		
756			472894,93	1188894,7
	8° 28' 07"	614,12		
757			473502,35	1188985,14
	9° 18' 29"	106,16		
758			473607,11	1189002,31
	8° 49' 14"	69,71		
759			473676	1189013
	13° 06' 01"	81,22		
760			473755,11	1189031,41
	16° 26' 28"	70,98		
761			473823,19	1189051,5
	18° 42' 40"	12,47		
762			473835	1189055,5
	21° 12' 20"	363,02		
763			474173,44	1189186,81
	18° 44' 00"	122,02		
764			474289	1189226
	17° 44' 41"	26,25		
765			474314	1189234
	23° 13' 25"	24,09		
766			474336,14	1189243,5
	24° 41' 36"	85,02		
767			474413,39	1189279,02

Название (номер) межевого знака	Дирекционные углы (град. мин. сек.)	Длина линии(м)	X координата	Y координата
	21° 11' 53"	79,18		
768			474487,21	1189307,65
	20° 17' 56"	99,56		
769			474580,59	1189342,19
	21° 17' 03"	71,38		
770			474647,1	1189368,1
	17° 24' 47"	120,93		
771			474762,49	1189404,29
	19° 46' 59"	184,69		
1			474936,28	1189466,8

Схема границ
муниципального образования-
Новоникольский сельсовет
Мичуринского района Тамбовской области



**Описание границ
муниципального образования — Новоникольский сельсовет
Мичуринского района Тамбовской области**

I. Участок границы с муниципальным образованием – Старотарбеевский сельсовет Мичуринского района Тамбовской области (от А до Б)

Граница с муниципальным образованием - Старотарбеевский сельсовет проходит:

- от т.1(А) до т.10 по юго-восточной стороне лесополосы;
- от т.10 до т.11 по меже;
- от т.11 до т.14 по юго-восточной стороне лесополосы;
- от т.14 до т.16 пересекая лесной участок;
- от т.16 до т.17 пересекая полевую дорогу по меже;
- от т.17 до т.18 по северо-восточной стороне лесополосы;
- от т.18 до т.25 пересекая лесной массив;
- от т.25 до т.38 по южной границе лесного массива;
- от т.38 до т.39 пересекая автодорогу, далее по восточной стороне лесополосы;
- от т.39 до т.41 по пастбищному участку до середины р. Воронеж;
- от т.41 до т.45(Б) по середине р. Воронеж.

II. Участок границы с муниципальным образованием — Стаевский сельсовет Мичуринского района Тамбовской области (от Б до В)

Граница с муниципальным образованием — Стаевский сельсовет проходит:

- от т.45(Б) до т.81(В) по середине р. Воронеж.

III. Участок границы с муниципальным образованием — Устьянский сельсовет Мичуринского района Тамбовской области (от В до Г)

Граница с муниципальным образованием — Устьянский сельсовет Мичуринского района проходит:

- от т.81(В) до т.92 по середине р. Польной Воронеж;
- от т.92 до т.97 от середины р. Польной Воронеж по меже;
- от т.97 до т.99 по северной стороне автодороги;
- от т.99 до т.101 пересекая автодорогу;
- от т.101 до т.102 по пастбищному участку;
- от т.102 до т.103 по западной стороне лесополосы;
- от т.103 до т.105 пересекая полевую дорогу;
- от т.105 до т.106 по пастбищному участку;
- от т.106 до т.108 по западной стороне лесополосы;
- от т.108 до т.109 пересекая полевую дорогу;
- от т.109 до т.113 по западной стороне лесополосы;
- от т.113 до т.114 по меже;
- от т.114 до т.120 по восточной стороне лесополосы;
- от т.120 до т.123 по меже;
- от т.123 до т.142(Г) по высохшему ручью.

IV. Участок границы с муниципальным образованием — Хмелевский сельсовет Мичуринского района Тамбовской области (от Г до Д)

Граница с муниципальным образованием — Хмелевский сельсовет Мичуринского района проходит:

- от т.142(Г) до т.200 по середине р. Польной Воронеж;
- от т.200 до т.282 по середине ручья;
- от т.282 до т.291 по пастбищному участку до ручья;

- от т.291 до т.294 пересекая полевою дорогу;
- от т.294 до т.318 по середине пруда;
- от т.318 до т.321 от пруда, по пастбищному участку;
- от т.321 до т.328 по северо-восточной стороне лесополосы, пересекая полевою дорогу;
- от т.328 до т.333 по юго-восточной стороне лесополосы;
- от т.333 до т.334 по меже;
- от т.334 до т.338 по северо-западной стороне автодороги;
- от т.338 до т.340 пересекая автодорогу;
- от т.340 до т.343 по пастбищному участку;
- от т.343 до т.345 по северо-восточной стороне лесополосы;
- от т.345 до т.351 по юго-восточной стороне лесополосы, пересекая лесной участок;
- от т.351 до т.352 пересекая заболоченный участок;
- от т.352 до т.353(Д) по восточной, затем по западной стороне лесополосы.

V. Участок границы с муниципальным образованием — Покрово-Чичеринский сельсовет Петровского района Тамбовской области (от Д до Е)

Граница с муниципальным образованием — Покрово-Чичеринский сельсовет Петровского района проходит:

- от т.353(Д) до т.357 по юго-западной стороне лесополосы;
- от т.357 до т.361 по сенокосному участку;
- от т.361 до т.362 по болоту;
- от т.362 до т.364 по пастбищному участку, пересекая автодорогу "Орел - Тамбов";
- от т.364 до т.366 по пастбищному участку;
- от т.366 до т.369 по южной стороне полевой дороги;
- от т.369 до т.373 по пастбищному участку;
- от т.373 до т.374 по южной стороне лесополосы;
- от т.374 до т.376 по западной стороне лесополосы;
- от т.376 до т.379(Е) по юго-западной стороне лесополосы.

VI. Участок границы с муниципальным образованием — Петровский сельсовет Петровского района Тамбовской области (от Е до А)

Граница с муниципальным образованием — Петровский сельсовет Петровского района проходит:

- от т.379(Е) до т.392 по северо-западной стороне лесополосы;
- от т.392 до т.394 по меже;
- от т.394 до т.398 по северо-восточной стороне лесополосы;
- от т.398 до т.401 по меже;
- от т.401 до т.402 пересекая полосу отвода железной дороги;
- от т.402 до т.407 по полосе отвода железной дороги;
- от т.407 до т.413 по меже;
- от т.413 до т.415 по южной стороне лесополосы до ручья Разбегаевка;
- от т.415 до т.418 по сенокосному участку;
- от т.418 до т.514 по ручью;
- от т.514 до т.515 по сенокосному участку;
- от т.515 до т.517 по юго-восточной стороне лесополосы;
- от т.517 до т.518 по меже до ручья;
- от т.518 до т.533 по ручью;
- от т.533 до т.1(А) по юго-западной стороне лесополосы.

**Каталог координат
характерных точек границ муниципального образования -
Новоникольский сельсовет Мичуринского района Тамбовской области**

Название (номер) межевого знака	Дирекционные углы (град. мин. сек.)	Длина линии(м)	X координата	Y координата
1			440209,04	1170870,02
	64° 13' 59"	7,71		
2			440212,39	1170876,96
	68° 09' 09"	18,43		
3			440219,25	1170894,07
	79° 23' 26"	124,33		
4			440242,14	1171016,27
	79° 35' 58"	556,31		
5			440342,57	1171563,44
	79° 34' 37"	27,75		
6			440347,59	1171590,73
	79° 31' 26"	26,01		
7			440352,32	1171616,31
	72° 30' 13"	202,1		
8			440413,08	1171809,06
	47° 14' 18"	601,77		
9			440821,65	1172250,87
	55° 17' 28"	506,12		
10			441109,84	1172666,93
	55° 40' 46"	287,4		
11			441271,88	1172904,29
	25° 52' 02"	266,59		
12			441511,76	1173020,6
	26° 14' 08"	32,67		
13			441541,06	1173035,04
	25° 53' 02"	205,04		
14			441725,53	1173124,55
	25° 52' 34"	174,44		
15			441882,48	1173200,68
	16° 08' 11"	14,82		
16			441896,72	1173204,8
	344° 07' 55"	408,82		
17			442289,96	1173093,02
	346° 51' 48"	236,94		
18			442520,7	1173039,17
	345° 40' 06"	228,7		
19			442742,28	1172982,56
	356° 19' 35"	5,15		
20			442747,42	1172982,23
	350° 19' 07"	408,22		
21			443149,83	1172913,58
	351° 21' 24"	275,22		
22			443421,92	1172872,22
	353° 40' 45"	319,27		
23			443739,25	1172837,07
	2° 39' 57"	474,53		
24			444213,27	1172859,14
	15° 39' 23"	6,26		
25			444219,3	1172860,83

Название (номер) межевого знака	Дирекционные углы (град. мин. сек.)	Длина линии(м)	X координата	Y координата
	95° 40' 00"	59,75		
26			444213,4	1172920,29
	131° 18' 01"	178,83		
27			444095,37	1173054,64
	128° 32' 05"	103,05		
28			444031,17	1173135,25
	97° 26' 04"	47,99		
29			444024,96	1173182,84
	87° 52' 06"	55,92		
30			444027,04	1173238,72
	78° 02' 58"	57,71		
31			444038,99	1173295,18
	40° 49' 14"	53,85		
32			444079,74	1173330,38
	2° 46' 52"	72,55		
33			444152,2	1173333,9
	19° 47' 01"	26,74		
34			444177,36	1173342,95
	42° 36' 04"	23,65		
35			444194,77	1173358,96
	76° 02' 37"	48,8		
36			444206,54	1173406,32
	7° 33' 18"	49,74		
37			444255,85	1173412,86
	9° 19' 28"	110,72		
38			444365,11	1173430,8
	9° 29' 18"	184,23		
39			444546,82	1173461,17
	6° 20' 59"	386,9		
40			444931,35	1173503,96
	3° 07' 44"	39,94		
41			444971,23	1173506,14
	80° 28' 28"	126,66		
42			444992,19	1173631,05
	78° 20' 49"	229,22		
43			445038,49	1173855,55
	75° 37' 44"	109,1		
44			445065,57	1173961,24
	74° 17' 19"	171,24		
45			445111,94	1174126,08
	78° 01' 19"	180,64		
46			445149,43	1174302,79
	75° 53' 00"	451,26		
47			445259,49	1174740,42
	77° 28' 21"	281,87		
48			445320,63	1175015,58
	80° 07' 59"	142,74		
49			445345,09	1175156,21
	84° 04' 30"	93,1		
50			445354,7	1175248,81
	95° 42' 25"	61,44		
51			445348,59	1175309,95
	97° 19' 28"	61,65		

Название (номер) межевого знака	Дирекционные углы (град. мин. сек.)	Длина линии(м)	X координата	Y координата
52			445340,73	1175371,1
	103° 11' 56"	57,42		
53			445327,62	1175427
	110° 13' 16"	53,06		
54			445309,28	1175476,79
	119° 57' 10"	178,45		
55			445220,18	1175631,41
	128° 50' 51"	207,49		
56			445090,03	1175793,01
	139° 07' 53"	120,14		
57			444999,18	1175871,62
	132° 46' 09"	95,19		
58			444934,54	1175941,5
	135° 20' 01"	105,62		
59			444859,42	1176015,75
	126° 20' 24"	151,83		
60			444769,45	1176138,05
	132° 20' 17"	212,71		
61			444626,19	1176295,28
	131° 29' 12"	110,77		
62			444552,81	1176378,26
	126° 23' 52"	297,36		
63			444376,36	1176617,61
	115° 36' 56"	70,71		
64			444345,79	1176681,37
	122° 47' 47"	46,76		
65			444320,46	1176720,68
	118° 13' 00"	40,65		
66			444301,24	1176756,5
	123° 24' 44"	49,18		
67			444274,16	1176797,55
	124° 33' 44"	47,73		
68			444247,08	1176836,86
	120° 38' 02"	104,56		
69			444193,8	1176926,83
	114° 10' 11"	74,69		
70			444163,22	1176994,97
	107° 12' 35"	64,93		
71			444144,01	1177056,99
	112° 37' 25"	45,41		
72			444126,54	1177098,91
	118° 07' 18"	57,45		
73			444099,46	1177149,58
	128° 22' 19"	53,48		
74			444066,26	1177191,51
	107° 14' 22"	79,56		
75			444042,68	1177267,5
	91° 47' 34"	55,94		
76			444040,93	1177323,41
	107° 39' 12"	40,33		
77			444028,7	1177361,84
	103° 46' 11"	183,47		
78			443985,03	1177540,04

Название (номер) межевого знака	Дирекционные углы (град. мин. сек.)	Длина линии(м)	X координата	Y координата
	99° 23' 37"	117,76		
79			443965,81	1177656,22
	92° 49' 27"	70,84		
80			443962,32	1177726,97
	82° 22' 33"	111,93		
81			443977,17	1177837,91
	191° 02' 19"	58,39		
82			443919,86	1177826,73
	98° 23' 28"	107,72		
83			443904,14	1177933,3
	103° 28' 14"	111,01		
84			443878,28	1178041,26
	106° 21' 56"	110,34		
85			443847,19	1178147,13
	108° 00' 49"	149,17		
86			443801,06	1178288,99
	115° 12' 37"	92,69		
87			443761,58	1178372,85
	110° 51' 06"	78,52		
88			443733,63	1178446,23
	113° 40' 59"	130,48		
89			443681,22	1178565,72
	111° 19' 08"	184,54		
90			443614,13	1178737,63
	108° 59' 21"	79,44		
91			443588,28	1178812,75
	106° 36' 25"	62,35		
92			443570,46	1178872,5
	187° 17' 15"	25,39		
93			443545,28	1178869,28
	208° 28' 41"	15,54		
94			443531,62	1178861,87
	193° 11' 05"	88,78		
95			443445,18	1178841,62
	177° 10' 29"	72,23		
96			443373,04	1178845,18
	177° 10' 21"	162,59		
97			443210,65	1178853,2
	70° 39' 58"	29,63		
98			443220,46	1178881,16
	70° 40' 16"	78,64		
99			443246,49	1178955,37
	164° 55' 20"	11,61		
100			443235,28	1178958,39
	157° 27' 51"	12,6		
101			443223,64	1178963,22
	78° 01' 00"	242,26		
102			443273,94	1179200,2
	179° 16' 06"	628,06		
103			442645,93	1179208,22
	179° 30' 46"	70,54		
104			442575,39	1179208,82
	179° 31' 50"	51,25		

Название (номер) межевого знака	Дирекционные углы (град. мин. сек.)	Длина линии(м)	X координата	Y координата
105			442524,14	1179209,24
	179° 30' 12"	89,98		
106			442434,16	1179210,02
	180° 17' 19"	152,83		
107			442281,33	1179209,25
	179° 08' 39"	317,98		
108			441963,39	1179214
	179° 29' 47"	44,36		
109			441919,03	1179214,39
	179° 31' 19"	368,04		
110			441551	1179217,46
	177° 33' 03"	23,4		
111			441527,62	1179218,46
	178° 32' 03"	187,64		
112			441340,04	1179223,26
	175° 10' 03"	31,81		
113			441308,34	1179225,94
	179° 50' 01"	468,31		
114			440840,03	1179227,3
	175° 31' 13"	232,25		
115			440608,49	1179245,44
	173° 13' 27"	652,47		
116			439960,58	1179322,42
	173° 57' 23"	188,82		
117			439772,81	1179342,3
	173° 00' 45"	242,41		
118			439532,2	1179371,79
	173° 47' 44"	433,67		
119			439101,07	1179418,66
	173° 46' 28"	345,99		
120			438757,12	1179456,18
	173° 34' 15"	37,69		
121			438719,67	1179460,4
	174° 17' 58"	452,23		
122			438269,68	1179505,32
	173° 56' 25"	276,71		
123			437994,52	1179534,53
	174° 48' 35"	50,08		
124			437944,65	1179539,06
	144° 34' 33"	36,39		
125			437915	1179560,15
	146° 11' 00"	16,33		
126			437901,43	1179569,24
	95° 00' 07"	26,95		
127			437899,08	1179596,09
	83° 12' 36"	25,04		
128			437902,04	1179620,95
	64° 16' 21"	21,72		
129			437911,47	1179640,52
	45° 04' 18"	45,23		
130			437943,41	1179672,54
	83° 05' 39"	32,44		
131			437947,31	1179704,74

Название (номер) межевого знака	Дирекционные углы (град. мин. сек.)	Длина линии(м)	X координата	Y координата
	101° 45' 31"	21,79		
132			437942,87	1179726,07
	86° 35' 07"	40,46		
133			437945,28	1179766,46
	77° 01' 59"	35,61		
134			437953,27	1179801,16
	106° 43' 36"	44,02		
135			437940,6	1179843,32
	93° 23' 08"	54,53		
136			437937,38	1179897,75
	71° 24' 49"	38,28		
137			437949,58	1179934,03
	74° 51' 38"	36,53		
138			437959,12	1179969,29
	108° 29' 02"	29,55		
139			437949,75	1179997,32
	133° 04' 46"	61,61		
140			437907,67	1180042,32
	137° 26' 16"	145,97		
141			437800,16	1180141,05
	133° 49' 59"	7,98		
142			437794,63	1180146,81
	198° 14' 37"	80,43		
143			437718,24	1180121,63
	198° 26' 17"	57,45		
144			437663,74	1180103,46
	204° 25' 51"	25,34		
145			437640,67	1180092,98
	196° 03' 29"	26,54		
146			437615,17	1180085,64
	206° 50' 23"	31,72		
147			437586,87	1180071,32
	207° 14' 34"	39,69		
148			437551,58	1180053,15
	215° 25' 15"	41,6		
149			437517,68	1180029,04
	219° 30' 46"	25,81		
150			437497,77	1180012,62
	208° 41' 29"	37,85		
151			437464,57	1179994,45
	213° 41' 43"	30,23		
152			437439,42	1179977,68
	207° 16' 03"	25,17		
153			437417,05	1179966,15
	208° 28' 58"	46,91		
154			437375,82	1179943,78
	219° 28' 18"	38,46		
155			437346,13	1179919,33
	222° 21' 42"	48,23		
156			437310,49	1179886,83
	223° 07' 32"	37,83		
157			437282,88	1179860,97
	221° 25' 02"	31,68		

Название (номер) межевого знака	Дирекционные углы (град. мин. сек.)	Длина линии(м)	X координата	Y координата
158			437259,12	1179840,01
	220° 21' 02"	60,98		
159			437212,65	1179800,53
	215° 27' 40"	31,32		
160			437187,14	1179782,36
	203° 42' 48"	15,64		
161			437172,82	1179776,07
	194° 47' 27"	38,31		
162			437135,78	1179766,29
	192° 05' 46"	30,02		
163			437106,43	1179760
	183° 59' 23"	55,33		
164			437051,23	1179756,15
	175° 54' 29"	39,24		
165			437012,09	1179758,95
	171° 12' 38"	34,29		
166			436978,2	1179764,19
	181° 52' 14"	32,17		
167			436946,05	1179763,14
	193° 47' 13"	39,57		
168			436907,62	1179753,71
	181° 58' 41"	30,42		
169			436877,22	1179752,66
	166° 56' 21"	20,09		
170			436857,65	1179757,2
	156° 29' 53"	26,28		
171			436833,55	1179767,68
	146° 40' 45"	29,27		
172			436809,09	1179783,76
	159° 02' 48"	22,45		
173			436788,12	1179791,79
	171° 06' 13"	22,63		
174			436765,76	1179795,29
	183° 57' 08"	50,78		
175			436715,1	1179791,79
	189° 32' 41"	40,04		
176			436675,61	1179785,15
	185° 51' 23"	54,79		
177			436621,11	1179779,56
	183° 05' 53"	45,15		
178			436576,03	1179777,12
	170° 49' 10"	24,07		
179			436552,27	1179780,96
	154° 38' 50"	29,38		
180			436525,72	1179793,54
	155° 51' 10"	44,42		
181			436485,19	1179811,71
	152° 42' 23"	36,57		
182			436452,69	1179828,48
	155° 08' 22"	63,15		
183			436395,39	1179855,03
	147° 19' 31"	38,19		
184			436363,24	1179875,65

Название (номер) межевого знака	Дирекционные углы (град. мин. сек.)	Длина линии(м)	X координата	Y координата
	143° 58' 05"	38,01		
185			436332,5	1179898,01
	127° 43' 02"	33,13		
186			436312,23	1179924,22
	116° 28' 11"	72,67		
187			436279,84	1179989,27
	139° 50' 37"	140,77		
188			436172,25	1180080,05
	157° 48' 02"	68,44		
189			436108,88	1180105,91
	123° 05' 07"	45,45		
190			436084,07	1180143,99
	118° 23' 34"	36,74		
191			436066,6	1180176,31
	120° 03' 16"	16,75		
192			436058,21	1180190,81
	103° 18' 11"	13,65		
193			436055,07	1180204,09
	97° 46' 31"	15,52		
194			436052,97	1180219,47
	106° 33' 10"	13,48		
195			436049,13	1180232,39
	127° 53' 27"	15,94		
196			436039,34	1180244,97
	142° 17' 54"	19,43		
197			436023,97	1180256,85
	134° 30' 04"	28,42		
198			436004,05	1180277,12
	122° 54' 14"	21,22		
199			435992,52	1180294,94
	114° 10' 29"	37,53		
200			435977,15	1180329,18
	207° 56' 23"	45,48		
201			435936,97	1180307,87
	208° 04' 01"	41,98		
202			435899,93	1180288,12
	175° 28' 45"	13,32		
203			435886,65	1180289,17
	186° 59' 25"	10,02		
204			435876,7	1180287,95
	211° 57' 23"	4,95		
205			435872,5	1180285,33
	239° 59' 20"	9,08		
206			435867,96	1180277,47
	244° 06' 43"	7,19		
207			435864,82	1180271
	206° 28' 17"	5,47		
208			435859,92	1180268,56
	192° 38' 32"	8,77		
209			435851,36	1180266,64
	212° 54' 03"	6,44		
210			435845,95	1180263,14
	249° 23' 56"	8,95		

Название (номер) межевого знака	Дирекционные углы (град. мин. сек.)	Длина линии(м)	X координата	Y координата
211			435842,8	1180254,76
	286° 12' 12"	11,29		
212			435845,95	1180243,92
	272° 40' 06"	7,52		
213			435846,3	1180236,41
	233° 04' 51"	6,99		
214			435842,1	1180230,82
	219° 24' 58"	10,17		
215			435834,24	1180224,36
	188° 55' 47"	9,02		
216			435825,33	1180222,96
	181° 03' 16"	9,78		
217			435815,55	1180222,78
	218° 39' 35"	16,78		
218			435802,45	1180212,3
	215° 22' 41"	16,29		
219			435789,17	1180202,87
	250° 52' 39"	22,93		
220			435781,66	1180181,21
	239° 18' 24"	11,99		
221			435775,54	1180170,9
	208° 23' 45"	14,7		
222			435762,61	1180163,91
	199° 17' 31"	14,8		
223			435748,64	1180159,02
	222° 42' 24"	12,37		
224			435739,55	1180150,63
	255° 37' 31"	14,78		
225			435735,88	1180136,31
	241° 50' 33"	11,1		
226			435730,64	1180126,52
	215° 31' 12"	15,03		
227			435718,41	1180117,79
	205° 41' 17"	20,16		
228			435700,24	1180109,05
	210° 04' 56"	19,17		
229			435683,65	1180099,44
	261° 28' 48"	10,6		
230			435682,08	1180088,96
	292° 41' 25"	8,14		
231			435685,22	1180081,45
	267° 27' 54"	3,84		
232			435685,05	1180077,61
	234° 28' 38"	4,51		
233			435682,43	1180073,94
	235° 00' 29"	4,27		
234			435679,98	1180070,44
	180° 00' 00"	6,64		
235			435673,34	1180070,44
	177° 52' 28"	9,44		
236			435663,91	1180070,79
	180° 00' 00"	7,17		
237			435656,74	1180070,79

Название (номер) межевого знака	Дирекционные углы (град. мин. сек.)	Длина линии(м)	X координата	Y координата
	240° 40' 35"	6,41		
238			435653,6	1180065,2
	273° 52' 25"	7,7		
239			435654,12	1180057,52
	285° 56' 43"	5,1		
240			435655,52	1180052,62
	278° 45' 54"	4,59		
241			435656,22	1180048,08
	242° 12' 21"	3,75		
242			435654,47	1180044,76
	222° 51' 20"	6,43		
243			435649,76	1180040,39
	224° 01' 18"	22,36		
244			435633,68	1180024,85
	185° 52' 11"	8,61		
245			435625,12	1180023,97
	170° 30' 56"	8,5		
246			435616,74	1180025,37
	191° 55' 36"	9,29		
247			435607,65	1180023,45
	221° 22' 33"	11,63		
248			435598,92	1180015,76
	217° 35' 42"	10,59		
249			435590,53	1180009,3
	200° 05' 55"	15,25		
250			435576,21	1180004,06
	247° 13' 49"	11,76		
251			435571,66	1179993,22
	244° 34' 41"	15,47		
252			435565,02	1179979,25
	198° 26' 06"	8,29		
253			435557,16	1179976,63
	171° 36' 50"	10,77		
254			435546,51	1179978,2
	203° 54' 55"	8,61		
255			435538,64	1179974,71
	241° 40' 47"	9,93		
256			435533,93	1179965,97
	290° 54' 06"	10,29		
257			435537,6	1179956,36
	279° 40' 11"	7,26		
258			435538,82	1179949,2
	234° 01' 45"	13,38		
259			435530,96	1179938,37
	229° 46' 14"	14,88		
260			435521,35	1179927,01
	206° 32' 50"	14,45		
261			435508,42	1179920,55
	203° 00' 12"	25,05		
262			435485,36	1179910,76
	207° 35' 05"	17,34		
263			435469,99	1179902,73
	223° 33' 52"	14,96		

Название (номер) межевого знака	Дирекционные углы (град. мин. сек.)	Длина линии(м)	X координата	Y координата
264			435459,15	1179892,42
	237° 44' 30"	25,2		
265			435445,7	1179871,11
	217° 40' 15"	10,59		
266			435437,32	1179864,64
	205° 57' 23"	22,73		
267			435416,88	1179854,69
	205° 48' 30"	17,27		
268			435401,33	1179847,17
	220° 40' 17"	11,52		
269			435392,59	1179839,66
	236° 06' 25"	14,1		
270			435384,73	1179827,96
	262° 41' 01"	13,74		
271			435382,98	1179814,33
	225° 00' 00"	4,7		
272			435379,66	1179811,01
	186° 32' 08"	6,15		
273			435373,55	1179810,31
	177° 31' 52"	12,07		
274			435361,49	1179810,83
	209° 09' 29"	8,6		
275			435353,98	1179806,64
	243° 45' 33"	13,43		
276			435348,04	1179794,59
	264° 50' 09"	15,44		
277			435346,65	1179779,21
	249° 40' 16"	3,54		
278			435345,42	1179775,89
	178° 18' 45"	6,11		
279			435339,31	1179776,07
	187° 30' 25"	13,39		
280			435326,03	1179774,32
	224° 14' 10"	9,02		
281			435319,57	1179768,03
	266° 43' 27"	9,28		
282			435319,04	1179758,77
	301° 17' 04"	6,74		
283			435322,54	1179753,01
	312° 28' 13"	11,37		
284			435330,22	1179744,62
	299° 40' 52"	14,48		
285			435337,39	1179732,04
	299° 14' 00"	16,81		
286			435345,6	1179717,37
	297° 55' 33"	19,77		
287			435354,86	1179699,9
	296° 33' 54"	12,5		
288			435360,45	1179688,72
	283° 04' 57"	35,7		
289			435368,53	1179653,95
	10° 25' 38"	12,98		
290			435381,3	1179656,3

Название (номер) межевого знака	Дирекционные углы (град. мин. сек.)	Длина линии(м)	X координата	Y координата
	296° 07' 32"	22,73		
291			435391,31	1179635,89
	224° 34' 45"	15,4		
292			435380,34	1179625,08
	224° 02' 32"	11,42		
293			435372,13	1179617,14
	222° 25' 26"	13,84		
294			435361,91	1179607,8
	167° 56' 05"	28,56		
295			435333,98	1179613,77
	185° 02' 56"	69,54		
296			435264,71	1179607,65
	247° 02' 58"	19,72		
297			435257,02	1179589,49
	278° 26' 19"	28,62		
298			435261,22	1179561,18
	285° 05' 06"	32,2		
299			435269,6	1179530,09
	270° 38' 15"	31,45		
300			435269,95	1179498,64
	274° 19' 23"	18,57		
301			435271,35	1179480,12
	254° 58' 17"	39,07		
302			435261,22	1179442,39
	264° 13' 32"	62,52		
303			435254,93	1179380,19
	272° 52' 47"	34,63		
304			435256,67	1179345,6
	276° 21' 08"	15,82		
305			435258,42	1179329,88
	263° 33' 40"	24,97		
306			435255,62	1179305,07
	250° 34' 21"	37,79		
307			435243,05	1179269,43
	250° 00' 25"	24,54		
308			435234,66	1179246,37
	232° 30' 25"	18,94		
309			435223,13	1179231,34
	232° 52' 32"	16,2		
310			435213,35	1179218,42
	228° 41' 41"	15,36		
311			435203,21	1179206,88
	228° 39' 40"	11,63		
312			435195,53	1179198,15
	255° 35' 58"	26,7		
313			435188,89	1179172,29
	258° 56' 11"	14,59		
314			435186,09	1179157,97
	245° 08' 19"	15,79		
315			435179,45	1179143,64
	265° 50' 46"	14,36		
316			435178,41	1179129,32
	234° 21' 29"	19,79		

Название (номер) межевого знака	Дирекционные углы (град. мин. сек.)	Длина линии(м)	X координата	Y координата
317			435166,88	1179113,24
	266° 10' 43"	10,5		
318			435166,18	1179102,76
	171° 11' 22"	38,59		
319			435128,05	1179108,67
	142° 23' 07"	184,94		
320			434981,55	1179221,55
	143° 26' 37"	61,06		
321			434932,5	1179257,92
	141° 53' 14"	134,27		
322			434826,86	1179340,79
	139° 45' 07"	329,83		
323			434575,12	1179553,89
	139° 19' 48"	239,39		
324			434393,55	1179709,9
	139° 04' 25"	241,28		
325			434211,25	1179867,96
	138° 24' 04"	239,46		
326			434032,18	1180026,94
	139° 09' 02"	546,22		
327			433619	1180384,21
	137° 20' 04"	60,59		
328			433574,45	1180425,27
	221° 23' 53"	756,9		
329			433006,67	1179924,74
	220° 07' 15"	154,05		
330			432888,87	1179825,47
	221° 57' 15"	536,17		
331			432490,13	1179467,02
	222° 43' 59"	554,9		
332			432082,54	1179090,47
	223° 48' 37"	537		
333			431695,02	1178718,72
	133° 52' 38"	420,43		
334			431403,61	1179021,78
	203° 11' 55"	80,04		
335			431330,04	1178990,25
	222° 06' 55"	196,41		
336			431184,34	1178858,53
	222° 56' 02"	246,74		
337			431003,69	1178690,46
	222° 51' 07"	137,15		
338			430903,14	1178597,18
	120° 30' 56"	26,09		
339			430889,89	1178619,66
	128° 14' 48"	40,29		
340			430864,95	1178651,3
	39° 07' 42"	44,51		
341			430899,48	1178679,39
	76° 31' 25"	41,19		
342			430909,08	1178719,45
	118° 31' 39"	223,44		
343			430802,37	1178915,76

Название (номер) межевого знака	Дирекционные углы (град. мин. сек.)	Длина линии(м)	X координата	Y координата
	116° 14' 56"	251,14		
344			430691,3	1179141
	115° 43' 54"	530,73		
345			430460,88	1179619,1
	197° 25' 38"	9,35		
346			430451,96	1179616,3
	217° 02' 12"	80,34		
347			430387,83	1179567,91
	214° 50' 22"	338,91		
348			430109,67	1179374,3
	216° 26' 04"	384,93		
349			429799,98	1179145,69
	216° 57' 54"	92,78		
350			429725,85	1179089,9
	215° 35' 30"	67,7		
351			429670,8	1179050,5
	217° 15' 54"	515,55		
352			429260,5	1178738,33
	215° 31' 30"	598,53		
353			428773,38	1178390,55
	295° 34' 59"	143,28		
354			428835,25	1178261,32
	293° 37' 22"	143,84		
355			428892,89	1178129,53
	293° 38' 30"	482,47		
356			429086,37	1177687,55
	294° 39' 31"	517,44		
357			429302,25	1177217,3
	293° 08' 24"	84,59		
358			429335,49	1177139,52
	293° 08' 14"	130,15		
359			429386,63	1177019,84
	293° 13' 24"	127,36		
360			429436,85	1176902,8
	291° 16' 07"	141,75		
361			429488,27	1176770,7
	341° 36' 22"	255,11		
362			429730,35	1176690,2
	341° 35' 06"	18,2		
363			429747,62	1176684,45
	339° 17' 55"	6		
364			429753,23	1176682,33
	346° 37' 38"	73,93		
365			429825,16	1176665,23
	347° 55' 07"	368,56		
366			430185,56	1176588,09
	281° 08' 26"	96,89		
367			430204,28	1176493,03
	282° 39' 49"	463,95		
368			430305,99	1176040,37
	284° 13' 32"	49,89		
369			430318,25	1175992,01
	282° 10' 58"	53,17		

Название (номер) межевого знака	Дирекционные углы (град. мин. сек.)	Длина линии(м)	X координата	Y координата
370			430329,47	1175940,04
	281° 35' 40"	216,39		
371			430372,96	1175728,07
	282° 33' 44"	201,29		
372			430416,74	1175531,6
	282° 01' 54"	142		
373			430446,34	1175392,72
	283° 19' 21"	280,52		
374			430510,98	1175119,75
	184° 27' 28"	548,48		
375			429964,16	1175077,12
	185° 16' 26"	319,31		
376			429646,2	1175047,77
	295° 37' 20"	469,85		
377			429849,38	1174624,12
	295° 25' 03"	468,09		
378			430050,29	1174201,34
	293° 28' 58"	555,42		
379			430271,61	1173691,92
	30° 21' 21"	93,89		
380			430352,63	1173739,37
	30° 28' 11"	20,49		
381			430370,29	1173749,76
	30° 12' 52"	83,54		
382			430442,48	1173791,8
	30° 03' 13"	195,12		
383			430611,37	1173889,52
	28° 38' 38"	294,89		
384			430870,17	1174030,88
	68° 18' 25"	172,98		
385			430934,11	1174191,61
	22° 22' 18"	372,95		
386			431278,99	1174333,56
	26° 04' 41"	133,1		
387			431398,54	1174392,07
	24° 30' 18"	561,1		
388			431909,1	1174624,8
	29° 15' 26"	87,12		
389			431985,11	1174667,38
	32° 40' 45"	14,15		
390			431997,02	1174675,02
	28° 09' 51"	754,96		
391			432662,59	1175031,36
	2° 43' 39"	49,18		
392			432711,71	1175033,7
	2° 08' 27"	381,72		
393			433093,16	1175047,96
	342° 08' 09"	229,14		
394			433311,25	1174977,67
	337° 38' 00"	166,21		
395			433464,96	1174914,42
	342° 06' 28"	75,77		
396			433537,07	1174891,14

Название (номер) межевого знака	Дирекционные углы (град. мин. сек.)	Длина линии(м)	X координата	Y координата
	349° 36' 17"	59,58		
397			433595,67	1174880,39
	13° 56' 36"	17,93		
398			433613,07	1174884,71
	13° 50' 32"	599,79		
399			434195,44	1175028,21
	288° 00' 15"	450,1		
400			434334,56	1174600,15
	330° 21' 11"	127,1		
401			434445,02	1174537,28
	330° 49' 41"	176,99		
402			434599,56	1174451,01
	24° 27' 13"	106,58		
403			434696,58	1174495,13
	79° 19' 25"	1,24		
404			434696,81	1174496,35
	24° 07' 21"	545,06		
405			435194,27	1174719,11
	19° 08' 06"	126,57		
406			435313,85	1174760,6
	25° 46' 15"	272,3		
407			435559,07	1174878,99
	359° 09' 05"	54,69		
408			435613,75	1174878,18
	1° 41' 15"	111,38		
409			435725,08	1174881,46
	1° 52' 19"	125,52		
410			435850,53	1174885,56
	2° 31' 29"	353,7		
411			436203,89	1174901,14
	332° 21' 36"	530,61		
412			436673,95	1174654,98
	329° 56' 26"	520,94		
413			437124,83	1174394,04
	272° 59' 49"	334,73		
414			437142,33	1174059,77
	271° 12' 10"	626,05		
415			437155,47	1173433,86
	272° 05' 46"	236,21		
416			437164,11	1173197,81
	289° 14' 47"	5,58		
417			437165,95	1173192,54
	272° 01' 50"	147,88		
418			437171,19	1173044,75
	357° 49' 34"	122,32		
419			437293,42	1173040,11
	331° 26' 01"	43,67		
420			437331,77	1173019,23
	342° 41' 45"	32,21		
421			437362,52	1173009,65
	3° 41' 09"	26,76		
422			437389,22	1173011,37
	29° 17' 13"	32,58		

Название (номер) межевого знака	Дирекционные углы (град. мин. сек.)	Длина линии(м)	X координата	Y координата
423			437417,64	1173027,31
	358° 08' 30"	48,11		
424			437465,72	1173025,75
	349° 34' 29"	45,98		
425			437510,94	1173017,43
	354° 45' 55"	34,86		
426			437545,65	1173014,25
	14° 13' 54"	29,86		
427			437574,59	1173021,59
	56° 21' 12"	25,57		
428			437588,76	1173042,88
	41° 40' 18"	21,19		
429			437604,59	1173056,97
	10° 05' 18"	16,1		
430			437620,44	1173059,79
	336° 51' 06"	10,51		
431			437630,1	1173055,66
	301° 18' 03"	16,03		
432			437638,43	1173041,96
	327° 42' 04"	14,28		
433			437650,5	1173034,33
	354° 41' 25"	21,61		
434			437672,02	1173032,33
	329° 27' 20"	10,31		
435			437680,9	1173027,09
	302° 32' 35"	10,39		
436			437686,49	1173018,33
	320° 55' 22"	10,07		
437			437694,31	1173011,98
	346° 56' 07"	12,87		
438			437706,85	1173009,07
	343° 14' 47"	11,1		
439			437717,48	1173005,87
	309° 05' 52"	14,1		
440			437726,37	1172994,93
	325° 41' 31"	16,2		
441			437739,75	1172985,8
	348° 41' 24"	29,63		
442			437768,8	1172979,99
	2° 37' 32"	55,45		
443			437824,19	1172982,53
	358° 04' 16"	30,9		
444			437855,07	1172981,49
	341° 11' 02"	32,8		
445			437886,12	1172970,91
	323° 00' 16"	17,32		
446			437899,95	1172960,49
	303° 22' 39"	20,85		
447			437911,42	1172943,08
	334° 02' 15"	17,86		
448			437927,48	1172935,26
	303° 25' 36"	26,54		
449			437942,1	1172913,11

Название (номер) межевого знака	Дирекционные углы (град. мин. сек.)	Длина линии(м)	X координата	Y координата
	1° 40' 51"	40,23		
450			437982,31	1172914,29
	342° 11' 28"	17,36		
451			437998,84	1172908,98
	5° 07' 39"	20,14		
452			438018,9	1172910,78
	32° 30' 36"	21,55		
453			438037,07	1172922,36
	11° 08' 21"	16,46		
454			438053,22	1172925,54
	359° 41' 41"	48,78		
455			438102	1172925,28
	17° 12' 17"	30,19		
456			438130,84	1172934,21
	348° 35' 19"	13,29		
457			438143,87	1172931,58
	331° 31' 08"	15,92		
458			438157,86	1172923,99
	7° 00' 05"	8,04		
459			438165,84	1172924,97
	45° 38' 14"	29,25		
460			438186,29	1172945,88
	22° 35' 07"	13,98		
461			438199,2	1172951,25
	3° 18' 24"	28,09		
462			438227,24	1172952,87
	339° 29' 15"	18,49		
463			438244,56	1172946,39
	72° 18' 53"	77,09		
464			438267,98	1173019,84
	119° 31' 22"	45,42		
465			438245,6	1173059,36
	357° 02' 45"	64,62		
466			438310,13	1173056,03
	22° 23' 07"	18,41		
467			438327,15	1173063,04
	46° 14' 55"	61,66		
468			438369,79	1173107,58
	3° 40' 43"	61,88		
469			438431,54	1173111,55
	34° 58' 23"	49,3		
470			438471,94	1173139,81
	27° 11' 10"	58,59		
471			438524,06	1173166,58
	358° 52' 54"	36,38		
472			438560,43	1173165,87
	17° 28' 17"	37,24		
473			438595,95	1173177,05
	41° 45' 20"	16,37		
474			438608,16	1173187,95
	10° 02' 16"	37,81		
475			438645,39	1173194,54
	44° 28' 35"	42,55		

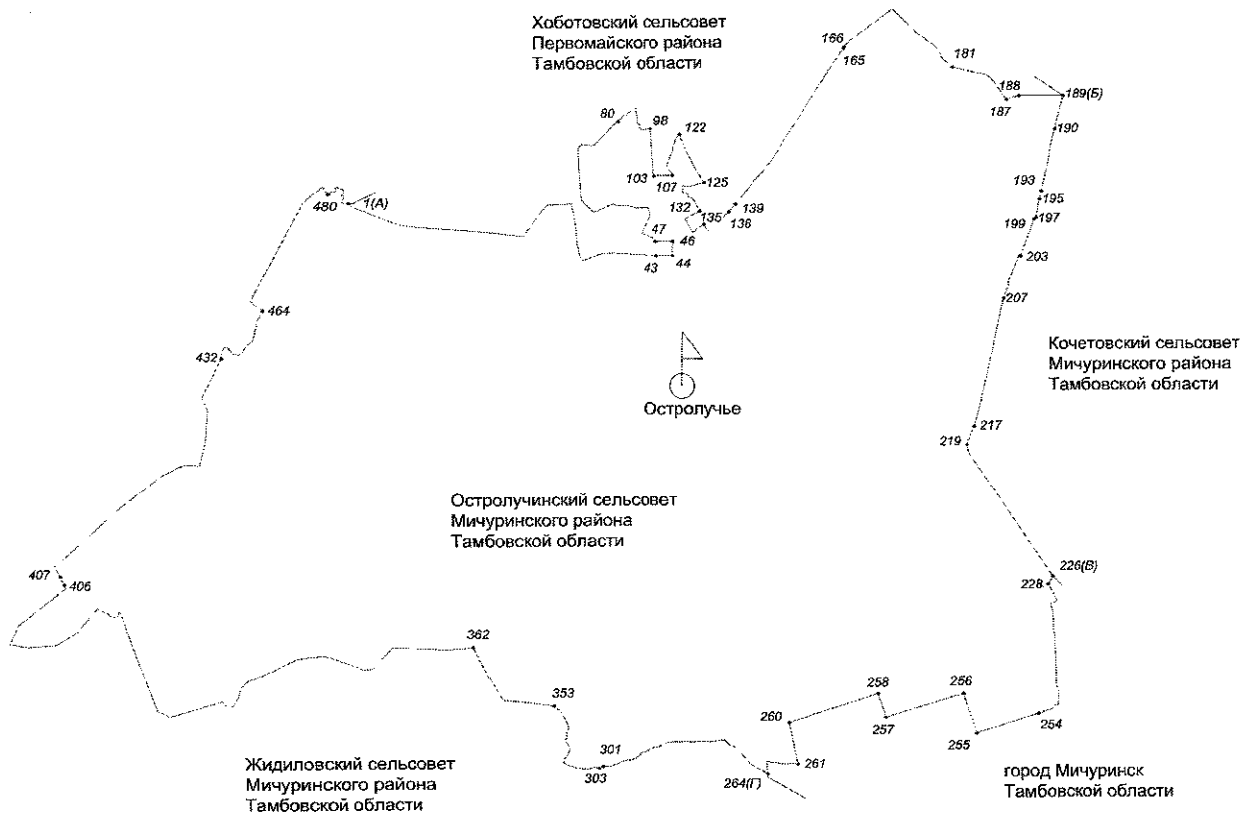
Название (номер) межевого знака	Дирекционные углы (град. мин. сек.)	Длина линии(м)	X координата	Y координата
476			438675,75	1173224,35
	17° 53' 46"	37,33		
477			438711,27	1173235,82
	62° 14' 38"	31,2		
478			438725,8	1173263,43
	15° 58' 11"	29,04		
479			438753,72	1173271,42
	56° 07' 16"	53,05		
480			438783,29	1173315,46
	34° 58' 55"	70,24		
481			438840,84	1173355,73
	354° 15' 51"	29,22		
482			438869,91	1173352,81
	8° 28' 25"	45,06		
483			438914,48	1173359,45
	312° 38' 26"	27,31		
484			438932,98	1173339,36
	3° 20' 57"	13,69		
485			438946,65	1173340,16
	330° 57' 32"	8,28		
486			438953,89	1173336,14
	288° 00' 24"	11,42		
487			438957,42	1173325,28
	348° 09' 48"	13,65		
488			438970,78	1173322,48
	7° 29' 38"	30,82		
489			439001,34	1173326,5
	352° 23' 46"	24,33		
490			439025,46	1173323,28
	311° 27' 50"	18,23		
491			439037,53	1173309,62
	340° 21' 09"	11,96		
492			439048,79	1173305,6
	320° 11' 26"	18,84		
493			439063,26	1173293,54
	274° 25' 56"	10,48		
494			439064,07	1173283,09
	282° 05' 29"	11,51		
495			439066,48	1173271,84
	289° 30' 14"	7,97		
496			439069,14	1173264,33
	341° 16' 43"	47,42		
497			439114,05	1173249,11
	278° 10' 53"	20,52		
498			439116,97	1173228,8
	320° 15' 40"	29,69		
499			439139,8	1173209,82
	20° 20' 49"	31,75		
500			439169,57	1173220,86
	358° 37' 20"	13,72		
501			439183,29	1173220,53
	294° 35' 07"	30,55		
502			439196	1173192,75

Название (номер) межевого знака	Дирекционные углы (град. мин. сек.)	Длина линии(м)	X координата	Y координата
	4° 19' 26"	39,92		
503			439235,81	1173195,76
	342° 18' 29"	31,95		
504			439266,25	1173186,05
	359° 37' 06"	46,53		
505			439312,78	1173185,74
	308° 26' 09"	29,57		
506			439331,16	1173162,58
	350° 22' 33"	40,73		
507			439371,32	1173155,77
	3° 50' 50"	60,96		
508			439432,14	1173159,86
	2° 39' 37"	29,3		
509			439461,41	1173161,22
	336° 01' 38"	33,52		
510			439492,04	1173147,6
	17° 11' 59"	59,86		
511			439549,22	1173165,3
	40° 53' 06"	33,31		
512			439574,4	1173187,1
	356° 16' 41"	52,53		
513			439626,82	1173183,69
	349° 32' 34"	71,29		
514			439696,93	1173170,75
	253° 26' 58"	246,86		
515			439626,61	1172934,12
	251° 00' 01"	2,89		
516			439625,67	1172931,39
	252° 05' 58"	332,99		
517			439523,32	1172614,52
	253° 10' 43"	355,89		
518			439420,33	1172273,86
	235° 30' 16"	49,72		
519			439392,17	1172232,88
	240° 15' 30"	45,19		
520			439369,75	1172193,64
	244° 36' 09"	72,65		
521			439338,59	1172128,01
	257° 47' 58"	30,28		
522			439332,19	1172098,41
	267° 20' 06"	44,95		
523			439330,1	1172053,51
	278° 31' 44"	45,51		
524			439336,85	1172008,5
	289° 18' 16"	52,94		
525			439354,35	1171958,54
	298° 58' 07"	79,02		
526			439392,62	1171889,41
	310° 52' 40"	75,06		
527			439441,74	1171832,66
	305° 03' 46"	100,02		
528			439499,2	1171750,79
	294° 20' 57"	85,47		

Название (номер) межевого знака	Дирекционные углы (град. мин. сек.)	Длина линии(м)	X координата	Y координата
529			439534,44	1171672,92
	291° 37' 29"	90,36		
530			439567,74	1171588,92
	274° 04' 24"	39,84		
531			439570,57	1171549,18
	252° 20' 00"	40,33		
532			439558,33	1171510,75
	287° 06' 43"	27,26		
533			439566,35	1171484,7
	310° 08' 59"	41,15		
534			439592,88	1171453,25
	316° 34' 22"	848,42		
1			440209,04	1170870,02

Приложение 9
к Закону Тамбовской области «Об установлении границ
муниципальных образований Мичуринского района
Тамбовской области и определении места нахождения
их представительных органов и о признании
утратившими силу отдельных положений некоторых
законодательных актов Тамбовской области»

Схема границ
муниципального образования-
Остролучинский сельсовет
Мичуринского района Тамбовской области



**Описание границ
муниципального образования — Остролучинский сельсовет
Мичуринского района Тамбовской области**

I. Участок границы с муниципальным образованием — Хоботовский сельсовет Первомайского района Тамбовской области (от А до Б)

Граница с муниципальным образованием — Хоботовский сельсовет Первомайского района проходит:

- от т.1(А) до т.43 пересекая лесной массив;
- от т.43 до т.44 по пастбищному участку, далее пересекая автодорогу;
- от т.44 до т.46 между лесополосами;
- от т.46 до т.47 по северной стороне лесополосы, пересекая автодорогу;
- от т.47 до т.80 пересекая лесной массив;
- от т.80 до т.98 по границе приусадебных земель н.п. Хоботово;
- от т.98 до т.103 по западной стороне автодороги;
- от т.103 до т.107 по южной стороне автодороги;
- от т.107 до т.122 по середине р. Алешня;
- от т.122 до т.125 по юго-западной стороне полосы отвода железной дороги;
- от т.125 до т.132 пересекая лесной массив;
- от т.132 до т.135 по границе лесного массива;
- от т.135 до т.138 пересекая лесной массив;
- от т.138 до т.139 пересекая железную дорогу;
- от т.139 до т.165 пересекая лесной массив;
- от т.165 до т.166 пересекая автодорогу;
- от т.166 до т.181 пересекая лесной массив;
- от т.181 до т.183 по меже;
- от т.183 до т.187 пересекая лесополосу;
- от т.187 до т.189(Б) по границе лесного массива.

II. Участок границы с муниципальным образованием — Кочетовский сельсовет Мичуринского района Тамбовской области (от Б до В)

Граница с муниципальным образованием — Кочетовский сельсовет проходит:

- от т.189 (Б) до т.190 по меже;
- от т.190 до т.193 по западной стороне лесополосы;
- от т.193 до т.195 по пастбищному участку;
- от т.195 до т.197 по западной стороне лесополосы;
- от т.197 до т.199 пересекая автодорогу;
- от т.199 до т.203 по северо-западной стороне лесополосы;
- от т.203 до т.207 между лесополосами;
- от т.207 до т.209 по пастбищному участку;
- от т.209 до т.217 между лесополосами;
- от т.217 до т.219 по меже;
- от т.219 до т.226(В) по северо-западной стороне полосы отвода автодороги.

III. Участок границы с муниципальным образованием — город Мичуринск Тамбовской области (от В до Г)

Граница с муниципальным образованием — город Мичуринск проходит:

- от т.226 (В) до т.228 пересекая автодорогу;
- от т.228 до т.254 по границе приусадебных земель н.п. Красный Октябрь;
- от т.254 до т.255 по юго-восточной стороне лесополосы;
- от т.255 до т.256 по юго-западной стороне лесополосы;

- от т.256 до т.257 по северо-западной стороне лесополосы;
- от т.257 до т.258 по северо-восточной стороне лесополосы;
- от т.258 до т.260 по северо-западной стороне лесополосы;
- от т.260 до т.261 по северо-восточной стороне лесополосы;
- от т.261 до т.264(Г) по меже.

IV. Участок границы с муниципальным образованием — Жидиловский сельсовет Мичуринского района Тамбовской области (от Г до А)

Граница с муниципальным образованием — Жидиловский сельсовет проходит:

- от т.264(Г) до т.301 по днищу оврага;
- от т.301 до т.303 пересекая автодорогу;
- от т.303 до т.353 по середине р. Алешня;
- от т.353 до т.362 по меже;
- от т.362 до т.406 по границе лесных кварталов;
- от т.406 до т.407 пересекая р. Иловой;
- от т.407 до т.432 пересекая лесной массив;
- от т.432 до т.464 по середине р. Иловой;
- от т.464 до т.480 пересекая лесной массив;
- от т.480 до т.1(А) по середине р. Иловой.

**Каталог координат
характерных точек границ муниципального образования -
Остролучинский сельсовет Мичуринского района Тамбовской области**

Название (номер) межевого знака	Дирекционные углы (град. мин. сек.)	Длина линии(м)	X координата	Y координата
1			467999,4	1171759,88
	132° 03' 40"	23,58		
2			467983,6	1171777,39
	123° 50' 18"	119,04		
3			467917,31	1171876,27
	111° 58' 22"	22,96		
4			467908,72	1171897,56
	111° 56' 46"	243,57		
5			467817,69	1172123,48
	111° 47' 08"	200,2		
6			467743,39	1172309,38
	111° 46' 45"	71,93		
7			467716,7	1172376,18
	109° 26' 06"	187,86		
8			467654,19	1172553,34
	98° 21' 09"	101,68		
9			467639,42	1172653,94
	95° 35' 44"	100,71		
10			467629,6	1172754,17
	95° 35' 47"	149,4		
11			467615,03	1172902,86
	95° 02' 54"	324		
12			467586,52	1173225,6
	94° 08' 38"	36,4		
13			467583,89	1173261,9
	94° 02' 17"	269,95		
14			467564,88	1173531,18
	94° 44' 38"	7,25		
15			467564,28	1173538,41
	94° 46' 12"	83,7		
16			467557,32	1173621,82
	95° 51' 47"	275,77		
17			467529,15	1173896,15
	95° 38' 00"	220,45		
18			467507,51	1174115,54
	96° 17' 03"	301,21		
19			467474,54	1174414,94
	33° 45' 09"	66,31		
20			467529,67	1174451,78
	33° 46' 41"	7,23		
21			467535,68	1174455,8
	34° 43' 40"	212,73		
22			467710,52	1174576,99
	37° 43' 43"	167,21		
23			467842,77	1174679,31
	43° 23' 43"	158,58		
24			467958	1174788,26
	87° 43' 29"	87,91		
25			467961,49	1174876,1

Название (номер) межевого знака	Дирекционные углы (град. мин. сек.)	Длина линии(м)	X координата	Y координата
	91° 20' 45"	15,75		
26			467961,12	1174891,85
	88° 14' 33"	268,66		
27			467969,36	1175160,38
	173° 35' 57"	104,23		
28			467865,78	1175172
	151° 02' 42"	18,45		
29			467849,64	1175180,93
	170° 23' 54"	39,21		
30			467810,98	1175187,47
	170° 24' 31"	102,93		
31			467709,49	1175204,62
	174° 07' 45"	194,75		
32			467515,76	1175224,54
	175° 07' 57"	165,82		
33			467350,54	1175238,61
	167° 39' 41"	138,19		
34			467215,54	1175268,14
	164° 27' 57"	126,92		
35			467093,26	1175302,13
	74° 47' 13"	109,94		
36			467122,11	1175408,22
	66° 04' 41"	83,01		
37			467155,77	1175484,1
	74° 36' 41"	163,1		
38			467199,05	1175641,35
	83° 56' 36"	97,72		
39			467209,36	1175738,52
	92° 13' 50"	91,73		
40			467205,79	1175830,18
	92° 13' 15"	67,35		
41			467203,18	1175897,48
	93° 54' 24"	292,52		
42			467183,25	1176189,32
	93° 42' 27"	281,45		
43			467165,05	1176470,18
	89° 00' 18"	256,86		
44			467169,51	1176727
	0° 00' 00"	63,55		
45			467233,06	1176727
	1° 47' 40"	153,28		
46			467386,26	1176731,8
	269° 11' 29"	267,83		
47			467382,48	1176464
	352° 41' 52"	40,52		
48			467422,67	1176458,85
	291° 39' 50"	50,25		
49			467441,22	1176412,15
	291° 24' 39"	182,55		
50			467507,86	1176242,2
	26° 22' 29"	145,3		
51			467638,04	1176306,75
	27° 00' 51"	153,45		

Название (номер) межевого знака	Дирекционные углы (град. мин. сек.)	Длина линии(м)	X координата	Y координата
52			467774,75	1176376,45
	351° 49' 55"	74,96		
53			467848,95	1176365,8
	351° 04' 10"	37,56		
54			467886,05	1176359,97
	320° 39' 47"	27,09		
55			467907	1176342,8
	268° 38' 40"	203,32		
56			467902,19	1176139,54
	293° 08' 14"	114,14		
57			467947,04	1176034,58
	268° 04' 06"	186,3		
58			467940,76	1175848,39
	312° 37' 14"	46,67		
59			467972,36	1175814,05
	249° 41' 06"	71,23		
60			467947,63	1175747,25
	246° 34' 27"	6,29		
61			467945,13	1175741,48
	246° 31' 01"	154,79		
62			467883,45	1175599,51
	244° 31' 07"	109,97		
63			467836,14	1175500,24
	314° 05' 44"	125,89		
64			467923,74	1175409,83
	314° 18' 16"	48,35		
65			467957,51	1175375,23
	316° 55' 36"	92,97		
66			468025,42	1175311,74
	354° 58' 09"	82,45		
67			468107,55	1175304,51
	355° 24' 09"	147,58		
68			468254,66	1175292,68
	355° 30' 42"	98,14		
69			468352,5	1175285
	355° 48' 49"	151,64		
70			468503,74	1175273,93
	359° 13' 32"	133,16		
71			468636,89	1175272,13
	357° 22' 00"	177,18		
72			468813,88	1175263,99
	27° 35' 39"	89,64		
73			468893,32	1175305,51
	95° 49' 42"	197,44		
74			468873,27	1175501,93
	45° 26' 10"	127,26		
75			468962,57	1175592,6
	46° 01' 03"	41,41		
76			468991,33	1175622,4
	44° 56' 46"	30,07		
77			469012,61	1175643,64
	42° 20' 37"	126,47		
78			469106,09	1175728,83

Название (номер) межевого знака	Дирекционные углы (град. мин. сек.)	Длина линии(м)	X координата	Y координата
	47° 00' 30"	112,58		
79			469182,86	1175811,18
	47° 37' 06"	96,43		
80			469247,86	1175882,41
	48° 47' 12"	68,63		
81			469293,08	1175934,04
	48° 22' 46"	58,54		
82			469331,96	1175977,8
	63° 11' 17"	46,71		
83			469353,03	1176019,49
	53° 49' 42"	70,91		
84			469394,88	1176076,73
	55° 35' 36"	41,46		
85			469418,31	1176110,94
	54° 42' 44"	56,8		
86			469451,12	1176157,3
	171° 21' 50"	171,69		
87			469281,38	1176183,08
	174° 59' 42"	17,54		
88			469263,91	1176184,61
	173° 32' 35"	41,17		
89			469223	1176189,24
	268° 09' 05"	17,05		
90			469222,45	1176172,2
	175° 53' 54"	15,24		
91			469207,25	1176173,29
	89° 59' 12"	42,83		
92			469207,26	1176216,12
	177° 30' 39"	84,04		
93			469123,3	1176219,77
	96° 23' 19"	18,24		
94			469121,27	1176237,9
	106° 20' 32"	24,59		
95			469114,35	1176261,5
	83° 01' 30"	38,87		
96			469119,07	1176300,08
	83° 10' 17"	47,94		
97			469124,77	1176347,68
	84° 12' 26"	43		
98			469129,11	1176390,46
	175° 16' 21"	339,01		
99			468791,25	1176418,4
	176° 43' 37"	53,6		
100			468737,74	1176421,46
	174° 57' 54"	118,73		
101			468619,47	1176431,88
	175° 59' 57"	135,73		
102			468484,07	1176441,35
	175° 30' 44"	83,46		
103			468400,87	1176447,88
	89° 03' 22"	18,21		
104			468401,17	1176466,09
	81° 09' 39"	19,65		

Название (номер) межевого знака	Дирекционные углы (град. мин. сек.)	Длина линии(м)	X координата	Y координата
105			468404,19	1176485,51
	88° 58' 25"	194,82		
106			468407,68	1176680,3
	93° 03' 56"	48,99		
107			468405,06	1176729,22
	349° 32' 23"	34,65		
108			468439,13	1176722,93
	322° 48' 21"	61,85		
109			468488,4	1176685,54
	334° 14' 25"	44,22		
110			468528,23	1176666,32
	341° 21' 50"	30,6		
111			468557,23	1176656,54
	2° 36' 26"	38,47		
112			468595,66	1176658,29
	19° 35' 36"	48,97		
113			468641,79	1176674,71
	22° 47' 40"	52,29		
114			468690	1176694,97
	26° 53' 48"	54,07		
115			468738,22	1176719,43
	31° 32' 09"	36,08		
116			468768,97	1176738,3
	27° 53' 58"	13,44		
117			468780,85	1176744,59
	5° 16' 59"	22,81		
118			468803,56	1176746,69
	354° 19' 49"	38,97		
119			468842,34	1176742,84
	24° 40' 38"	71,14		
120			468906,98	1176772,54
	22° 41' 33"	87,87		
121			468988,05	1176806,44
	39° 05' 41"	72,03		
122			469043,95	1176851,86
	158° 31' 07"	292,22		
123			468772,03	1176958,87
	153° 30' 14"	282,25		
124			468519,43	1177084,79
	146° 37' 15"	272,97		
125			468291,49	1177234,97
	255° 57' 52"	226,24		
126			468236,62	1177015,48
	272° 53' 00"	118,88		
127			468242,6	1176896,75
	178° 52' 27"	101,78		
128			468140,84	1176898,75
	102° 56' 14"	75,75		
129			468123,88	1176972,58
	170° 22' 36"	59,7		
130			468065,02	1176982,56
	109° 19' 40"	80,97		
131			468038,22	1177058,97

Название (номер) межевого знака	Дирекционные углы (град. мин. сек.)	Длина линии(м)	X координата	Y координата
	152° 01' 22"	211,42		
132			467851,51	1177158,15
	240° 45' 06"	254,09		
133			467727,36	1176936,45
	151° 17' 07"	239,78		
134			467517,07	1177051,65
	51° 20' 28"	210,76		
135			467648,73	1177216,23
	144° 50' 45"	158,79		
136			467518,9	1177307,66
	46° 00' 21"	147,43		
137			467621,3	1177413,72
	42° 29' 22"	295,09		
138			467838,9	1177613,04
	40° 06' 43"	156,1		
139			467958,28	1177713,61
	39° 52' 09"	5,77		
140			467962,71	1177717,31
	39° 30' 19"	12,7		
141			467972,51	1177725,39
	41° 52' 54"	141,3		
142			468077,71	1177819,72
	41° 35' 21"	179,23		
143			468211,76	1177938,69
	38° 29' 18"	89,72		
144			468281,99	1177994,53
	36° 48' 45"	50		
145			468322,02	1178024,49
	41° 17' 48"	72,58		
146			468376,55	1178072,39
	41° 40' 01"	85,14		
147			468440,15	1178128,99
	39° 34' 49"	305,75		
148			468675,8	1178323,8
	30° 59' 13"	212,82		
149			468858,25	1178433,37
	17° 38' 01"	14,92		
150			468872,47	1178437,89
	28° 00' 38"	170		
151			469022,56	1178517,73
	36° 33' 07"	211,15		
152			469192,18	1178643,48
	31° 31' 20"	177		
153			469343,06	1178736,02
	31° 00' 44"	8,13		
154			469350,03	1178740,21
	31° 01' 54"	143,39		
155			469472,9	1178814,13
	33° 20' 03"	211,64		
156			469649,72	1178930,43
	34° 00' 56"	205,07		
157			469819,7	1179045,15
	33° 04' 52"	201,46		

Название (номер) межевого знака	Дирекционные углы (град. мин. сек.)	Длина линии(м)	X координата	Y координата
158			469988,5	1179155,11
	33° 04' 37"	105,76		
159			470077,12	1179212,83
	32° 28' 20"	213,75		
160			470257,45	1179327,59
	34° 03' 30"	47,91		
161			470297,14	1179354,42
	34° 02' 10"	16,99		
162			470311,22	1179363,93
	34° 04' 02"	12,64		
163			470321,69	1179371,01
	34° 02' 49"	43,65		
164			470357,86	1179395,45
	34° 01' 50"	4,2		
165			470361,34	1179397,8
	32° 01' 11"	25,5		
166			470382,96	1179411,32
	42° 57' 10"	51,47		
167			470420,63	1179446,39
	42° 57' 35"	46,08		
168			470454,35	1179477,79
	49° 45' 04"	67,19		
169			470497,76	1179529,07
	53° 41' 51"	778,01		
170			470958,38	1180156,07
	132° 38' 15"	388,88		
171			470694,97	1180442,15
	136° 32' 52"	64,92		
172			470647,84	1180486,8
	139° 34' 46"	78,73		
173			470587,9	1180537,85
	125° 05' 40"	159,57		
174			470496,16	1180668,41
	125° 45' 48"	136,61		
175			470416,32	1180779,26
	131° 54' 37"	75,3		
176			470366,02	1180835,3
	146° 22' 40"	103,09		
177			470280,18	1180892,38
	159° 03' 51"	99,8		
178			470186,97	1180928,04
	130° 41' 16"	45,33		
179			470157,42	1180962,41
	126° 03' 27"	69,69		
180			470116,4	1181018,75
	131° 40' 02"	88,91		
181			470057,29	1181085,17
	103° 00' 44"	373,64		
182			469973,16	1181449,22
	102° 48' 55"	177,68		
183			469933,75	1181622,47
	137° 25' 20"	28,27		
184			469912,93	1181641,6

Название (номер) межевого знака	Дирекционные углы (град. мин. сек.)	Длина линии(м)	X координата	Y координата
	118° 06' 41"	39,94		
185			469894,11	1181676,83
	143° 50' 56"	307,43		
186			469645,87	1181858,19
	144° 35' 24"	111,71		
187			469554,82	1181922,92
	73° 38' 29"	203,27		
188			469612,07	1182117,96
	89° 53' 58"	689,42		
189			469613,28	1182807,38
	195° 08' 38"	529,04		
190			469102,61	1182669,17
	193° 37' 37"	301,4		
191			468809,69	1182598,16
	189° 59' 11"	284,18		
192			468529,82	1182548,88
	193° 22' 51"	402,38		
193			468138,36	1182455,76
	191° 45' 47"	78,39		
194			468061,62	1182439,78
	191° 26' 23"	49,31		
195			468013,29	1182430
	193° 36' 05"	124,34		
196			467892,44	1182400,76
	190° 34' 51"	165,07		
197			467730,18	1182370,45
	262° 02' 17"	16,39		
198			467727,91	1182354,22
	208° 13' 26"	29,81		
199			467701,64	1182340,12
	200° 35' 34"	58,37		
200			467647	1182319,59
	200° 35' 25"	46,83		
201			467603,16	1182303,12
	200° 35' 27"	173,59		
202			467440,66	1182242,07
	201° 37' 51"	328,87		
203			467134,95	1182120,84
	245° 13' 24"	27,51		
204			467123,42	1182095,86
	202° 23' 15"	431,57		
205			466724,38	1181931,49
	172° 53' 46"	37,11		
206			466687,55	1181936,08
	201° 14' 00"	221,91		
207			466480,7	1181855,71
	194° 59' 34"	205,3		
208			466282,39	1181802,6
	192° 31' 39"	96,63		
209			466188,06	1181781,64
	191° 19' 15"	112,78		
210			466077,47	1181759,5
	192° 19' 17"	328,5		

Название (номер) межевого знака	Дирекционные углы (град. мин. сек.)	Длина линии(м)	X координата	Y координата
211			465756,54	1181689,4
	191° 08' 39"	12,88		
212			465743,9	1181686,91
	192° 31' 39"	391,46		
213			465361,76	1181602
	185° 52' 13"	20,34		
214			465341,53	1181599,92
	193° 54' 37"	421,62		
215			464932,27	1181498,56
	146° 47' 42"	16,05		
216			464918,84	1181507,35
	196° 26' 21"	439,65		
217			464497,16	1181382,93
	253° 01' 17"	12,57		
218			464493,49	1181370,91
	200° 06' 26"	296,79		
219			464214,79	1181268,88
	168° 46' 38"	69,62		
220			464146,5	1181282,43
	162° 44' 27"	99,4		
221			464051,58	1181311,92
	145° 15' 49"	882,85		
222			463326,07	1181814,97
	146° 29' 37"	391,88		
223			462999,31	1182031,3
	146° 29' 37"	397,88		
224			462667,55	1182250,94
	145° 15' 25"	221,86		
225			462485,24	1182377,38
	145° 59' 02"	382,55		
226			462168,15	1182591,39
	202° 34' 03"	70,56		
227			462102,99	1182564,31
	223° 45' 05"	75,61		
228			462048,37	1182512,02
	146° 48' 16"	67,47		
229			461991,91	1182548,96
	147° 41' 18"	106,66		
230			461901,77	1182605,97
	215° 55' 13"	18,1		
231			461887,11	1182595,35
	145° 46' 09"	109,63		
232			461796,47	1182657,02
	238° 42' 19"	114,93		
233			461736,77	1182558,81
	167° 45' 57"	136,19		
234			461603,67	1182587,67
	169° 28' 57"	20		
235			461584,01	1182591,32
	177° 02' 28"	285,56		
236			461298,83	1182606,06
	174° 51' 19"	35,46		
237			461263,51	1182609,24

Название (номер) межевого знака	Дирекционные углы (град. мин. сек.)	Длина линии(м)	X координата	Y координата
	170° 58' 29"	36,85		
238			461227,12	1182615,02
	176° 04' 22"	45,85		
239			461181,38	1182618,16
	179° 32' 19"	18,63		
240			461162,75	1182618,31
	175° 14' 11"	0,12		
241			461162,63	1182618,32
	177° 41' 37"	307,62		
242			460855,26	1182630,7
	178° 30' 33"	335,54		
243			460519,83	1182639,43
	182° 12' 22"	45,46		
244			460474,4	1182637,68
	156° 41' 31"	54,24		
245			460424,59	1182659,14
	149° 31' 52"	17,87		
246			460409,19	1182668,2
	181° 46' 13"	237,28		
247			460172,02	1182660,87
	282° 01' 58"	47,1		
248			460181,84	1182614,8
	194° 30' 12"	38,97		
249			460144,11	1182605,04
	219° 10' 39"	30,25		
250			460120,66	1182585,93
	250° 22' 07"	77,24		
251			460094,71	1182513,18
	250° 23' 03"	5,06		
252			460093,01	1182508,41
	250° 22' 17"	143,31		
253			460044,87	1182373,43
	253° 04' 06"	23,38		
254			460038,06	1182351,06
	253° 04' 03"	1006,92		
255			459744,8	1181387,79
	342° 11' 23"	647,28		
256			460361,06	1181189,81
	253° 04' 01"	1255,26		
257			459995,46	1179988,97
	341° 27' 28"	388,77		
258			460364,05	1179865,34
	252° 02' 21"	983,5		
259			460060,77	1178929,77
	252° 18' 24"	459,99		
260			459920,97	1178491,54
	168° 23' 44"	656,81		
261			459277,59	1178623,66
	270° 15' 23"	212,41		
262			459278,54	1178411,25
	278° 19' 09"	274,73		
263			459318,29	1178139,41
	176° 13' 34"	192,95		

Название (номер) межевого знака	Дирекционные углы (град. мин. сек.)	Длина линии(м)	X координата	Y координата
264			459125,76	1178152,11
	304° 37' 26"	73,85		
265			459167,72	1178091,34
	296° 53' 44"	135,73		
266			459229,12	1177970,29
	303° 34' 20"	116,02		
267			459293,28	1177873,62
	314° 09' 30"	56,31		
268			459332,51	1177833,22
	324° 44' 47"	80,91		
269			459398,58	1177786,52
	323° 13' 04"	91,62		
270			459471,96	1177731,66
	327° 11' 48"	28,32		
271			459495,76	1177716,32
	315° 04' 23"	38,77		
272			459523,21	1177688,94
	294° 12' 30"	82,11		
273			459556,88	1177614,05
	300° 51' 28"	63,09		
274			459589,24	1177559,89
	315° 05' 11"	84,32		
275			459648,95	1177500,36
	276° 56' 32"	49,39		
276			459654,92	1177451,33
	261° 48' 05"	185,48		
277			459628,47	1177267,75
	274° 10' 43"	144,51		
278			459639	1177123,62
	261° 57' 04"	110,84		
279			459623,48	1177013,87
	276° 47' 55"	121,22		
280			459637,83	1176893,5
	265° 00' 11"	117,11		
281			459627,63	1176776,84
	267° 14' 01"	149,38		
282			459620,42	1176627,63
	258° 10' 20"	77,23		
283			459604,59	1176552,04
	236° 46' 09"	83,76		
284			459558,69	1176481,98
	261° 17' 36"	93,74		
285			459544,5	1176389,32
	243° 58' 44"	106,95		
286			459497,58	1176293,21
	254° 00' 29"	104,54		
287			459468,78	1176192,72
	222° 55' 15"	91,41		
288			459401,84	1176130,47
	239° 41' 12"	61,02		
289			459371,04	1176077,79
	245° 58' 33"	39,64		
290			459354,9	1176041,58

Название (номер) межевого знака	Дирекционные углы (град. мин. сек.)	Длина линии(м)	X координата	Y координата
	253° 21' 26"	21,33		
291			459348,79	1176021,14
	267° 48' 02"	35,44		
292			459347,43	1175985,73
	264° 18' 58"	38,27		
293			459343,64	1175947,65
	259° 53' 03"	27,39		
294			459338,83	1175920,69
	248° 21' 10"	48,31		
295			459321,01	1175875,79
	244° 41' 40"	46,18		
296			459301,27	1175834,04
	248° 57' 27"	125,05		
297			459256,37	1175717,33
	266° 16' 58"	35,01		
298			459254,1	1175682,39
	269° 45' 23"	40		
299			459253,93	1175642,39
	271° 44' 21"	34,27		
300			459254,97	1175608,14
	265° 36' 17"	25,05		
301			459253,05	1175583,16
	250° 57' 30"	25,69		
302			459244,67	1175558,88
	250° 26' 06"	42,49		
303			459230,44	1175518,84
	273° 37' 19"	86,9		
304			459235,93	1175432,11
	251° 09' 08"	89,55		
305			459207	1175347,36
	277° 36' 02"	176,69		
306			459230,37	1175172,22
	289° 56' 50"	182,12		
307			459292,5	1175001,03
	308° 36' 24"	28,58		
308			459310,33	1174978,7
	0° 47' 11"	34,24		
309			459344,57	1174979,17
	31° 52' 31"	35,03		
310			459374,32	1174997,67
	29° 21' 15"	76,74		
311			459441,21	1175035,29
	30° 40' 44"	47,94		
312			459482,44	1175059,75
	20° 56' 28"	30,3		
313			459510,74	1175070,58
	13° 48' 11"	19,07		
314			459529,26	1175075,13
	1° 44' 31"	11,19		
315			459540,44	1175075,47
	334° 48' 04"	26,26		
316			459564,2	1175064,29
	317° 11' 23"	32,39		

Название (номер) межевого знака	Дирекционные углы (град. мин. сек.)	Длина линии(м)	X координата	Y координата
317			459587,96	1175042,28
	329° 02' 28"	40,74		
318			459622,9	1175021,32
	338° 02' 18"	25,24		
319			459646,31	1175011,88
	352° 09' 47"	20,46		
320			459666,58	1175009,09
	9° 01' 14"	15,56		
321			459681,95	1175011,53
	38° 06' 16"	16,43		
322			459694,88	1175021,67
	30° 35' 21"	8,92		
323			459702,56	1175026,21
	14° 45' 53"	6,87		
324			459709,2	1175027,96
	3° 38' 44"	10,85		
325			459720,03	1175028,65
	338° 59' 47"	9,74		
326			459729,12	1175025,16
	315° 00' 00"	10,38		
327			459736,46	1175017,82
	2° 44' 01"	7,34		
328			459743,79	1175018,17
	28° 07' 04"	5,94		
329			459749,03	1175020,97
	46° 41' 15"	8,16		
330			459754,63	1175026,91
	8° 33' 17"	7,06		
331			459761,61	1175027,96
	331° 54' 17"	11,89		
332			459772,1	1175022,36
	353° 55' 48"	9,84		
333			459781,88	1175021,32
	27° 24' 34"	10,62		
334			459791,31	1175026,21
	44° 58' 15"	13,84		
335			459801,1	1175035,99
	26° 33' 54"	12,5		
336			459812,28	1175041,58
	26° 34' 43"	18,75		
337			459829,05	1175049,97
	5° 32' 21"	25,28		
338			459854,21	1175052,41
	356° 29' 51"	22,75		
339			459876,92	1175051,02
	339° 04' 39"	58,72		
340			459931,77	1175030,05
	332° 59' 48"	60,79		
341			459985,93	1175002,45
	340° 21' 00"	31,16		
342			460015,28	1174991,97
	323° 03' 13"	49,41		
343			460054,77	1174962,27

Название (номер) межевого знака	Дирекционные углы (град. мин. сек.)	Длина линии(м)	X координата	Y координата
	330° 10' 47"	35,83		
344			460085,86	1174944,45
	353° 39' 11"	9,5		
345			460095,3	1174943,4
	350° 57' 02"	24,41		
346			460119,41	1174939,56
	308° 49' 13"	18,39		
347			460130,94	1174925,23
	290° 57' 37"	17,58		
348			460137,23	1174908,81
	298° 19' 54"	30,17		
349			460151,55	1174882,25
	315° 00' 00"	16,31		
350			460163,08	1174870,72
	307° 36' 55"	26,9		
351			460179,5	1174849,41
	316° 26' 03"	19,78		
352			460193,83	1174835,78
	336° 44' 35"	7,75		
353			460200,95	1174832,72
	277° 05' 10"	47,5		
354			460206,81	1174785,58
	276° 43' 11"	153,57		
355			460224,78	1174633,06
	278° 49' 43"	86,07		
356			460237,99	1174548,01
	276° 39' 58"	369,3		
357			460280,86	1174181,21
	273° 12' 34"	128,42		
358			460288,05	1174052,99
	330° 41' 43"	409,05		
359			460644,75	1173852,78
	244° 28' 02"	19,86		
360			460636,19	1173834,86
	357° 15' 01"	17,51		
361			460653,68	1173834,02
	333° 05' 11"	507,24		
362			461105,98	1173604,42
	264° 34' 33"	133,51		
363			461093,36	1173471,51
	264° 34' 37"	262,94		
364			461068,51	1173209,75
	273° 36' 16"	347,88		
365			461090,38	1172862,56
	272° 18' 51"	263,51		
366			461101,02	1172599,26
	269° 26' 49"	220,65		
367			461098,89	1172378,62
	222° 49' 41"	431,94		
368			460782,11	1172084,99
	263° 10' 05"	123,15		
369			460767,46	1171962,71
	290° 44' 37"	261,73		

Название (номер) межевого знака	Дирекционные углы (град. мин. сек.)	Длина линии(м)	X координата	Y координата
370			460860,16	1171717,95
	273° 57' 48"	27,35		
371			460862,05	1171690,67
	291° 19' 54"	277,46		
372			460962,98	1171432,22
	282° 48' 22"	81,34		
373			460981,01	1171352,9
	265° 39' 00"	205,14		
374			460965,45	1171148,35
	262° 25' 50"	166,33		
375			460943,54	1170983,47
	248° 04' 01"	34,78		
376			460930,55	1170951,21
	243° 41' 43"	591,48		
377			460668,44	1170420,98
	252° 37' 48"	205,9		
378			460606,97	1170224,47
	225° 30' 53"	151,94		
379			460500,5	1170116,07
	195° 00' 47"	137,59		
380			460367,61	1170080,43
	210° 13' 13"	177,12		
381			460214,56	1169991,28
	274° 00' 52"	99,13		
382			460221,5	1169892,39
	273° 41' 13"	28,77		
383			460223,35	1169863,68
	339° 24' 27"	73,5		
384			460292,15	1169837,83
	254° 05' 39"	861,42		
385			460056,07	1169009,39
	294° 24' 42"	35,23		
386			460070,63	1168977,31
	295° 11' 58"	77,88		
387			460103,79	1168906,84
	295° 18' 11"	103,95		
388			460148,22	1168812,86
	339° 21' 22"	516,23		
389			460631,3	1168630,86
	338° 15' 26"	264,82		
390			460877,28	1168532,76
	340° 14' 53"	594,68		
391			461436,97	1168331,79
	340° 11' 10"	147,03		
392			461575,3	1168281,95
	338° 12' 23"	120,64		
393			461687,32	1168237,16
	205° 05' 11"	68,28		
394			461625,48	1168208,21
	248° 52' 31"	5,19		
395			461623,61	1168203,37
	241° 50' 00"	54,72		
396			461597,78	1168155,13

Название (номер) межевого знака	Дирекционные углы (град. мин. сек.)	Длина линии(м)	X координата	Y координата
	299° 15' 47"	293,38		
397			461741,19	1167899,19
	220° 00' 16"	473,49		
398			461378,5	1167594,81
	239° 17' 26"	397,64		
399			461175,43	1167252,93
	264° 50' 47"	426,38		
400			461137,13	1166828,27
	279° 48' 00"	268,02		
401			461182,75	1166564,16
	279° 51' 57"	3,5		
402			461183,35	1166560,71
	284° 12' 43"	22,93		
403			461188,98	1166538,48
	25° 10' 02"	316,44		
404			461475,38	1166673,05
	52° 03' 29"	938,98		
405			462052,72	1167413,56
	332° 11' 44"	66,78		
406			462111,79	1167382,41
	333° 05' 35"	139,43		
407			462236,13	1167319,31
	334° 16' 57"	115,5		
408			462340,19	1167269,19
	351° 03' 54"	9,46		
409			462349,54	1167267,72
	317° 52' 23"	47,26		
410			462384,59	1167236,02
	50° 30' 49"	57,7		
411			462421,28	1167280,55
	47° 05' 06"	74,83		
412			462472,23	1167335,35
	48° 46' 19"	128,12		
413			462556,67	1167431,71
	48° 37' 28"	270,14		
414			462735,23	1167634,42
	47° 41' 19"	824,86		
415			463290,49	1168244,4
	47° 02' 53"	34,03		
416			463313,68	1168269,31
	53° 28' 06"	77,93		
417			463360,07	1168331,93
	53° 16' 09"	633,59		
418			463738,99	1168839,72
	52° 07' 58"	77,22		
419			463786,39	1168900,68
	64° 07' 53"	393,99		
420			463958,29	1169255,19
	94° 27' 03"	93,42		
421			463951,04	1169348,33
	94° 26' 49"	148,84		
422			463939,5	1169496,72
	14° 21' 58"	365,11		

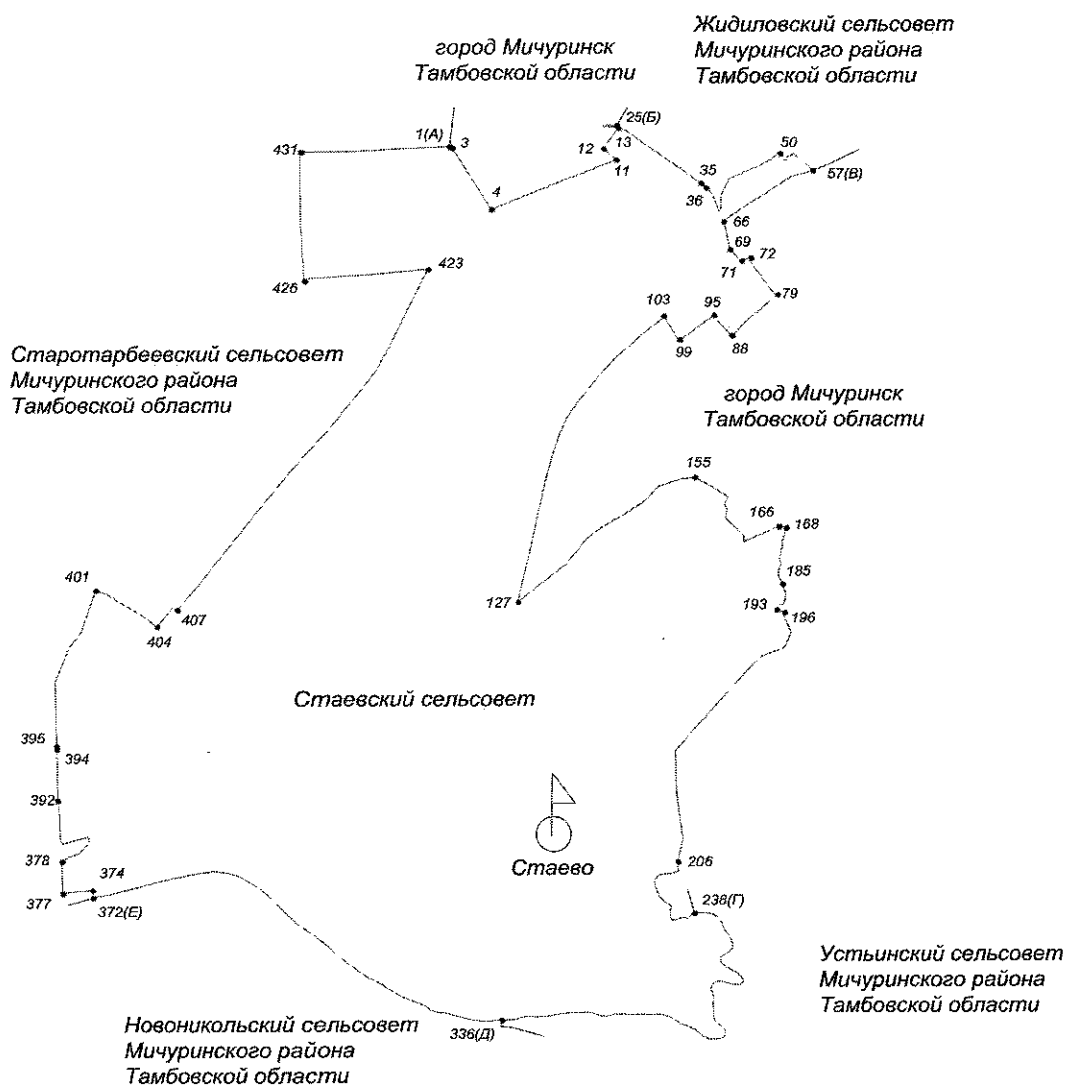
Название (номер) межевого знака	Дирекционные углы (град. мин. сек.)	Длина линии(м)	X координата	Y координата
423			464293,19	1169587,31
	3° 29' 01"	131,66		
424			464424,61	1169595,31
	3° 28' 37"	38,09		
425			464462,63	1169597,62
	4° 18' 23"	36,62		
426			464499,15	1169600,37
	4° 18' 55"	134,89		
427			464633,66	1169610,52
	4° 18' 31"	109,41		
428			464742,76	1169618,74
	4° 18' 45"	62,11		
429			464804,69	1169623,41
	335° 06' 17"	208,41		
430			464993,73	1169535,68
	26° 52' 04"	678,27		
431			465598,78	1169842,21
	26° 42' 20"	1,82		
432			465600,41	1169843,03
	4° 10' 57"	88,44		
433			465688,61	1169849,48
	27° 09' 24"	54,14		
434			465736,78	1169874,19
	27° 09' 10"	35,32		
435			465768,21	1169890,31
	76° 35' 54"	17,3		
436			465772,22	1169907,14
	76° 35' 21"	29,1		
437			465778,97	1169935,45
	139° 55' 39"	44,54		
438			465744,89	1169964,12
	139° 55' 49"	8,89		
439			465738,09	1169969,84
	144° 18' 53"	2,71		
440			465735,89	1169971,42
	144° 15' 59"	63,54		
441			465684,31	1170008,53
	110° 52' 26"	48,3		
442			465667,1	1170053,66
	103° 29' 54"	17,31		
443			465663,06	1170070,49
	103° 30' 59"	37,95		
444			465654,19	1170107,39
	57° 08' 43"	79,32		
445			465697,22	1170174,02
	23° 10' 56"	50,48		
446			465743,62	1170193,89
	23° 10' 53"	47,81		
447			465787,57	1170212,71
	49° 44' 08"	73,23		
448			465834,9	1170268,59
	54° 12' 57"	20,27		
449			465846,75	1170285,03

Название (номер) межевого знака	Дирекционные углы (град. мин. сек.)	Длина линии(м)	X координата	Y координата
	54° 12' 52"	45,97		
450			465873,63	1170322,32
	17° 43' 50"	112,92		
451			465981,19	1170356,71
	11° 40' 25"	23,18		
452			466003,89	1170361,4
	11° 41' 13"	40,53		
453			466043,58	1170369,61
	23° 28' 35"	51,46		
454			466090,78	1170390,11
	23° 28' 16"	2,49		
455			466093,06	1170391,1
	348° 41' 52"	43,88		
456			466136,09	1170382,5
	9° 51' 36"	50,22		
457			466185,57	1170391,1
	44° 58' 40"	18,14		
458			466198,4	1170403,92
	44° 57' 21"	18,36		
459			466211,39	1170416,89
	42° 42' 20"	16,43		
460			466223,46	1170428,03
	42° 40' 30"	21,61		
461			466239,35	1170442,68
	2° 17' 20"	53,83		
462			466293,14	1170444,83
	38° 58' 12"	54,52		
463			466335,53	1170479,12
	38° 59' 06"	3,58		
464			466338,31	1170481,37
	308° 46' 10"	136,36		
465			466423,7	1170375,05
	308° 46' 06"	100,71		
466			466486,76	1170296,53
	28° 01' 39"	393,77		
467			466834,35	1170481,56
	28° 01' 41"	44,67		
468			466873,78	1170502,55
	27° 37' 59"	79,9		
469			466944,57	1170539,61
	27° 38' 07"	242,07		
470			467159,02	1170651,89
	30° 36' 05"	49,88		
471			467201,95	1170677,28
	27° 48' 54"	140,24		
472			467325,99	1170742,72
	27° 48' 49"	126,23		
473			467437,64	1170801,62
	28° 04' 33"	638,83		
474			468001,3	1171102,28
	65° 08' 01"	44,35		
475			468019,95	1171142,52
	356° 43' 22"	23,79		

Название (номер) межевого знака	Дирекционные углы (град. мин. сек.)	Длина линии(м)	X координата	Y координата
476			468043,7	1171141,16
	49° 00' 49"	145,27		
477			468138,98	1171250,82
	50° 46' 55"	180,32		
478			468252,99	1171390,52
	147° 55' 30"	122,31		
479			468149,35	1171455,47
	147° 55' 07"	8,79		
480			468141,9	1171460,14
	53° 06' 01"	61,42		
481			468178,78	1171509,26
	90° 00' 00"	20,88		
482			468178,78	1171530,14
	119° 04' 04"	25,3		
483			468166,49	1171552,25
	85° 54' 35"	17,24		
484			468167,72	1171569,45
	39° 15' 34"	17,46		
485			468181,24	1171580,5
	347° 12' 41"	27,74		
486			468208,29	1171574,36
	345° 59' 04"	20,27		
487			468227,96	1171569,45
	44° 58' 44"	19,11		
488			468241,48	1171582,96
	90° 00' 00"	29,47		
489			468241,48	1171612,43
	117° 03' 02"	67,57		
490			468210,75	1171672,61
	137° 09' 25"	23,49		
491			468193,53	1171688,58
	183° 49' 06"	18,47		
492			468175,1	1171687,35
	195° 12' 57"	14,02		
493			468161,57	1171683,67
	233° 30' 18"	35,14		
494			468140,67	1171655,42
	180° 00' 00"	15,98		
495			468124,69	1171655,42
	116° 33' 54"	13,73		
496			468118,55	1171667,7
	118° 06' 40"	20,88		
497			468108,71	1171686,12
	161° 32' 58"	11,66		
498			468097,65	1171689,81
	194° 02' 35"	20,28		
499			468077,98	1171684,89
	212° 59' 07"	29,32		
500			468053,39	1171668,93
	183° 16' 19"	43,1		
501			468010,36	1171666,47
	149° 03' 00"	14,33		
502			467998,07	1171673,84

Название (номер) межевого знака	Дирекционные углы (град. мин. сек.)	Длина линии(м)	X координата	Y координата
	95° 12' 07"	13,57		
503			467996,84	1171687,35
	76° 50' 43"	37,83		
504			468005,45	1171724,19
	99° 37' 16"	36,2		
1			467999,4	1171759,88

Схема границ
муниципального образования
Стаевский сельсовет
Мичуринского района Тамбовской области



**Описание границ
муниципального образования — Стаевский сельсовет
Мичуринского района Тамбовской области**

I. Участок границы с муниципальным образованием – город Мичуринск Тамбовской области (от А до Б)

Граница с муниципальным образованием – город Мичуринск проходит:

- от т.1(А) до т.3 пересекая автодорогу;
- от т.3 до т.4 по меже;
- от т.4 до т.11 по юго-восточной стороне лесополосы;
- от т.11 до т.12 по меже;
- от т.12 до т.13 по юго-восточной стороне автодороги;
- от т.13 до т.25(Б) по пастбищному участку.

II. Участок границы с муниципальным образованием — Жидиловский сельсовет Мичуринского района Тамбовской области (от Б до В)

Граница с муниципальным образованием — Жидиловский сельсовет проходит:

- от т.25(Б) до т.35 пересекая лесные участки;
- от т.35 до т.36 пересекая автодорогу;
- от т.36 до т.50 по пастбищному участку;
- от т.50 до т.57(В) по границе участка с гаражными постройками.

III. Участок границы с муниципальным образованием — город Мичуринск Тамбовской области (от В до Г)

Граница с муниципальным образованием — город Мичуринск проходит:

- от т.57(В) до т.66 по юго-западной стороне автодороги;
- от т.66 до т.69 по восточной стороне автодороги;
- от т.69 до т.71 пересекая железную дорогу;
- от т.71 до т.72 пересекая автодорогу;
- от т.72 до т.79 по юго-западной стороне автодороги;
- от т.79 до т.88 по северо-западной стороне автодороги;
- от т.88 до т.95 по юго-западной стороне автодороги;
- от т.95 до т.99 по северо-западной стороне автодороги;
- от т.99 до т.103 по юго-западной стороне автодороги;
- от т.103 до т.127 по юго-восточной стороне лесополосы;
- от т.127 до т.155 по северо-западной стороне автодороги;
- от т.155 до т.166 по границе приусадебных земель г. Мичуринска;
- от т.166 до т.168 по южной стороне автодороги;
- от т.168 до т.185 по западной стороне пруда;
- от т.185 до т.193 по пастбищному участку до р. Лесной Воронеж;
- от т.193 до т.196 по середине р. Лесной Воронеж;
- от т.196 до т.206 от р. Лесной Воронеж по пастбищному участку;
- от т.206 до т.238(Г) по середине р. Лесной Воронеж.

IV. Участок границы с муниципальным образованием – Устьянский сельсовет Мичуринского района Тамбовской области (от Г до Д)

Граница с муниципальным образованием — Устьянский сельсовет проходит:

- от т.238(Г) до т.336(Д) по середине р. Лесной Воронеж.

V. Участок границы с муниципальным образованием — Новоникольский сельсовет Мичуринского района Тамбовской области (от Д до Е)

Граница с муниципальным образованием — Новоникольский сельсовет проходит:

- от т.336(Д) до т.372(Е) по середине р. Воронеж.

VI. Участок границы с муниципальным образованием — Старотарбеевский сельсовет Мичуринского района Тамбовской области (от Е до А)

Граница с муниципальным образованием — Старотарбеевский сельсовет проходит:

- от т.372(Е) до т.374 от середины р. Воронеж до автодороги;
- от т.374 до т.377 по южной стороне автодороги;
- от т.377 до т.378 пересекая лесной массив;
- от т.378 до т.392 по западной границе дачных участков;
- от т.392 до т.394 пересекая лесной массив;
- от т.394 до т.395 пересекая автодорогу;
- от т.395 до т.401 пересекая лесной массив;
- от т.401 до т.404 по северо-восточной стороне лесного массива;
- от т.404 до т.407 по северо-западной стороне лесополосы;
- от т.407 до т.423 по северо-западной стороне автодороги;
- от т.423 до т.426 от автодороги по южной стороне лесополосы;
- от т.426 до т.431 по западной стороне лесополосы;
- от т.431 до т.1(А) по южной стороне лесополосы.

**Каталог координат
характерных точек границ муниципального образования -
Стаевский сельсовет Мичуринского района Тамбовской области**

Название (номер) межевого знака	Дирекционные углы (град. мин. сек.)	Длина линии(м)	X координата	Y координата
1			452055,49	1177404,94
	146° 45' 33"	37,51		
2			452024,12	1177425,5
	9° 00' 49"	18,89		
3			452042,78	1177428,46
	147° 50' 57"	672,05		
4			451473,79	1177786,09
	68° 39' 34"	43,86		
5			451489,75	1177826,94
	68° 19' 25"	510,45		
6			451678,29	1178301,29
	68° 12' 26"	211,31		
7			451756,74	1178497,5
	71° 50' 53"	85,83		
8			451783,48	1178579,06
	67° 23' 23"	204,96		
9			451862,28	1178768,27
	68° 30' 22"	125,98		
10			451908,44	1178885,49
	67° 43' 35"	62,4		
11			451932,09	1178943,23
	308° 16' 11"	155,55		
12			452028,43	1178821,11
	35° 00' 04"	234,42		
13			452220,45	1178955,57
	284° 54' 19"	47,82		
14			452232,75	1178909,36
	289° 08' 42"	6,89		
15			452235,01	1178902,85
	275° 45' 43"	28,89		
16			452237,91	1178874,11
	269° 18' 16"	34,59		
17			452237,49	1178839,52
	237° 58' 24"	14,24		
18			452229,94	1178827,45
	330° 44' 39"	8,57		
19			452237,42	1178823,26
	45° 47' 19"	8,73		
20			452243,51	1178829,52
	69° 08' 09"	15,89		
21			452249,17	1178844,37
	94° 42' 30"	27,53		
22			452246,91	1178871,81
	88° 27' 29"	22,3		
23			452247,51	1178894,1
	104° 48' 10"	19,22		
24			452242,6	1178912,68
	117° 14' 47"	19,18		
25			452233,82	1178929,73

Название (номер) межевого знака	Дирекционные углы (град. мин. сек.)	Длина линии(м)	X координата	Y координата
	114° 11' 04"	10,23		
26			452229,63	1178939,06
	16° 14' 10"	16,24		
27			452245,22	1178943,6
	118° 35' 49"	60,67		
28			452216,18	1178996,87
	119° 36' 07"	50,23		
29			452191,37	1179040,54
	125° 10' 38"	70,96		
30			452150,49	1179098,54
	124° 32' 07"	190,45		
31			452042,52	1179255,43
	125° 04' 07"	386,7		
32			451820,34	1179571,93
	124° 47' 53"	125,8		
33			451748,55	1179675,23
	122° 40' 40"	47,41		
34			451722,95	1179715,14
	126° 11' 19"	21,7		
35			451710,14	1179732,65
	133° 02' 35"	62,12		
36			451667,74	1179778,05
	137° 05' 43"	43,13		
37			451636,15	1179807,41
	142° 34' 35"	45,53		
38			451599,99	1179835,08
	160° 12' 45"	49,57		
39			451553,35	1179851,86
	155° 37' 59"	60,98		
40			451497,8	1179877,02
	157° 28' 02"	51,07		
41			451450,63	1179896,59
	29° 35' 25"	31,69		
42			451478,19	1179912,24
	0° 55' 14"	108,3		
43			451586,48	1179913,98
	17° 03' 19"	46,23		
44			451630,68	1179927,54
	28° 18' 30"	131,71		
45			451746,64	1179990
	64° 31' 00"	123,18		
46			451799,64	1180101,2
	66° 40' 53"	170,34		
47			451867,07	1180257,63
	63° 08' 54"	113,49		
48			451918,33	1180358,88
	53° 52' 37"	106,49		
49			451981,11	1180444,9
	69° 02' 32"	11,35		
50			451985,17	1180455,5
	143° 37' 35"	73,21		
51			451926,22	1180498,92
	125° 22' 24"	12,56		

Название (номер) межевого знака	Дирекционные углы (град. мин. сек.)	Длина линии(м)	X координата	Y координата
52			451918,95	1180509,16
	67° 38' 37"	10,54		
53			451922,96	1180518,91
	336° 42' 46"	17,83		
54			451939,34	1180511,86
	63° 18' 25"	78,05		
55			451974,4	1180581,59
	119° 15' 13"	20,4		
56			451964,43	1180599,39
	132° 11' 43"	208,23		
57			451824,57	1180753,66
	249° 51' 57"	8,11		
58			451821,78	1180746,05
	249° 49' 00"	61,16		
59			451800,68	1180688,65
	258° 42' 50"	113,13		
60			451778,54	1180577,71
	242° 46' 49"	39,53		
61			451760,46	1180542,56
	236° 06' 30"	176,46		
62			451662,06	1180396,08
	236° 09' 59"	146,13		
63			451580,7	1180274,7
	241° 08' 20"	73,67		
64			451545,14	1180210,18
	236° 05' 50"	259,88		
65			451400,18	1179994,48
	231° 51' 00"	71,26		
66			451356,16	1179938,44
	167° 05' 27"	34,65		
67			451322,39	1179946,18
	167° 26' 35"	152,75		
68			451173,29	1179979,39
	169° 40' 50"	80,22		
69			451094,37	1179993,76
	137° 15' 59"	127,68		
70			451000,59	1180080,4
	105° 45' 28"	21,8		
71			450994,67	1180101,38
	75° 18' 26"	86,78		
72			451016,68	1180185,32
	176° 07' 40"	51,24		
73			450965,56	1180188,78
	141° 29' 48"	151,05		
74			450847,35	1180282,82
	171° 10' 07"	10,75		
75			450836,73	1180284,47
	157° 58' 50"	8,3		
76			450829,04	1180287,58
	148° 43' 24"	22,92		
77			450809,45	1180299,48
	139° 36' 35"	138,49		
78			450703,97	1180389,22

Название (номер) межевого знака	Дирекционные углы (град. мин. сек.)	Длина линии(м)	X координата	Y координата
	126° 35' 46"	46,06		
79			450676,51	1180426,2
	225° 53' 04"	76,05		
80			450623,57	1180371,6
	231° 49' 41"	82,73		
81			450572,44	1180306,56
	229° 05' 54"	182,05		
82			450453,24	1180168,96
	226° 03' 49"	139,03		
83			450356,77	1180068,84
	202° 11' 22"	8,5		
84			450348,9	1180065,63
	223° 53' 50"	23,88		
85			450331,69	1180049,07
	234° 22' 56"	36,61		
86			450310,37	1180019,31
	245° 20' 27"	7,93		
87			450307,06	1180012,1
	224° 44' 09"	6,14		
88			450302,7	1180007,78
	287° 56' 28"	11,01		
89			450306,09	1179997,31
	317° 50' 12"	96,73		
90			450377,79	1179932,38
	314° 14' 22"	33,56		
91			450401,2	1179908,34
	318° 49' 57"	29,2		
92			450423,18	1179889,12
	313° 30' 20"	3,25		
93			450425,42	1179886,76
	323° 12' 44"	45,99		
94			450462,25	1179859,22
	327° 01' 46"	36		
95			450492,45	1179839,63
	221° 17' 12"	16,05		
96			450480,39	1179829,04
	233° 11' 00"	327,47		
97			450284,15	1179566,88
	237° 13' 06"	29,74		
98			450268,05	1179541,88
	256° 58' 39"	12,34		
99			450265,27	1179529,86
	277° 44' 23"	11,21		
100			450266,78	1179518,75
	308° 40' 53"	8,29		
101			450271,96	1179512,28
	326° 35' 20"	49,56		
102			450313,33	1179484,99
	328° 37' 03"	201,98		
103			450485,76	1179379,81
	201° 17' 01"	25,9		
104			450461,63	1179370,41
	231° 38' 54"	274,24		

Название (номер) межевого знака	Дирекционные углы (град. мин. сек.)	Длина линии(м)	X координата	Y координата
105			450291,47	1179155,35
	230° 44' 22"	120,2		
106			450215,4	1179062,28
	230° 29' 32"	145,84		
107			450122,62	1178949,76
	225° 05' 18"	73,36		
108			450070,83	1178897,81
	221° 47' 23"	271,22		
109			449868,61	1178717,07
	216° 46' 26"	81,15		
110			449803,61	1178668,49
	217° 40' 26"	113,46		
111			449713,81	1178599,15
	219° 38' 01"	56,7		
112			449670,14	1178562,98
	215° 43' 57"	50,58		
113			449629,08	1178533,44
	215° 46' 42"	50,39		
114			449588,2	1178503,98
	218° 30' 02"	45,54		
115			449552,56	1178475,63
	204° 31' 02"	177,22		
116			449391,32	1178402,09
	200° 51' 38"	74,42		
117			449321,78	1178375,59
	200° 00' 12"	87		
118			449240,03	1178345,83
	195° 58' 20"	40,99		
119			449200,62	1178334,55
	194° 46' 07"	176,29		
120			449030,15	1178289,61
	193° 58' 54"	165,76		
121			448869,3	1178249,56
	193° 17' 35"	71,8		
122			448799,42	1178233,05
	192° 53' 42"	218,94		
123			448586	1178184,19
	193° 18' 03"	47,25		
124			448540,02	1178173,32
	192° 48' 16"	285,44		
125			448261,68	1178110,06
	193° 27' 27"	244,67		
126			448023,73	1178053,12
	193° 23' 47"	185,51		
127			447843,27	1178010,14
	51° 49' 40"	75,42		
128			447889,88	1178069,43
	52° 27' 57"	115,42		
129			447960,2	1178160,96
	51° 39' 41"	91,68		
130			448017,07	1178232,87
	51° 40' 52"	61,69		
131			448055,32	1178281,27

Название (номер) межевого знака	Дирекционные углы (град. мин. сек.)	Длина линии(м)	X координата	Y координата
	51° 39' 54"	85,42		
132			448108,3	1178348,27
	53° 03' 12"	97,06		
133			448166,64	1178425,84
	55° 47' 39"	32,96		
134			448185,17	1178453,1
	42° 49' 32"	84,79		
135			448247,36	1178510,74
	39° 23' 56"	154,75		
136			448366,94	1178608,96
	39° 23' 46"	21,14		
137			448383,28	1178622,38
	40° 02' 56"	55,79		
138			448425,99	1178658,28
	48° 58' 58"	15,98		
139			448436,48	1178670,34
	47° 46' 44"	41,86		
140			448464,61	1178701,34
	50° 28' 24"	57,08		
141			448500,94	1178745,37
	58° 11' 26"	59,84		
142			448532,48	1178796,22
	58° 59' 29"	215,19		
143			448643,34	1178980,66
	59° 09' 47"	129,32		
144			448709,63	1179091,7
	59° 05' 04"	67,33		
145			448744,22	1179149,46
	58° 00' 50"	37,59		
146			448764,13	1179181,34
	57° 59' 31"	23,9		
147			448776,8	1179201,61
	49° 25' 28"	28,87		
148			448795,58	1179223,54
	37° 34' 41"	98,53		
149			448873,67	1179283,63
	48° 19' 33"	48,14		
150			448905,68	1179319,59
	70° 12' 55"	99,74		
151			448939,44	1179413,44
	75° 02' 31"	76,6		
152			448959,21	1179487,44
	74° 05' 52"	72,7		
153			448979,13	1179557,36
	158° 20' 03"	3,93		
154			448975,48	1179558,81
	80° 54' 26"	109,09		
155			448992,72	1179666,53
	122° 00' 50"	255,07		
156			448857,5	1179882,81
	121° 42' 53"	98,65		
157			448805,64	1179966,73
	207° 12' 42"	73,7		

Название (номер) межевого знака	Дирекционные углы (град. мин. сек.)	Длина линии(м)	X координата	Y координата
158			448740,1	1179933,03
	153° 13' 09"	51,09		
159			448694,49	1179956,05
	186° 33' 42"	46,29		
160			448648,5	1179950,76
	190° 49' 19"	34,78		
161			448614,34	1179944,23
	149° 08' 35"	38,66		
162			448581,15	1179964,06
	129° 04' 02"	166,3		
163			448476,34	1180093,18
	147° 50' 03"	32,53		
164			448448,8	1180110,5
	181° 45' 21"	57,44		
165			448391,39	1180108,74
	65° 33' 58"	351,78		
166			448536,9	1180429,01
	99° 03' 46"	38,66		
167			448530,81	1180467,19
	105° 15' 00"	29,88		
168			448522,95	1180496,02
	199° 59' 57"	42,4		
169			448483,11	1180481,52
	183° 28' 27"	23,1		
170			448460,05	1180480,12
	211° 13' 34"	13,48		
171			448448,52	1180473,13
	198° 11' 26"	57,11		
172			448394,26	1180455,3
	179° 58' 07"	36,58		
173			448357,68	1180455,32
	186° 08' 12"	31,71		
174			448326,15	1180451,93
	185° 34' 31"	35,82		
175			448290,5	1180448,45
	193° 05' 25"	30,55		
176			448260,74	1180441,53
	221° 25' 11"	12,46		
177			448251,4	1180433,29
	183° 41' 38"	21,26		
178			448230,18	1180431,92
	154° 24' 32"	28,15		
179			448204,79	1180444,08
	184° 55' 22"	20,63		
180			448184,24	1180442,31
	202° 03' 27"	42,39		
181			448144,95	1180426,39
	193° 44' 53"	27,01		
182			448118,71	1180419,97
	175° 10' 48"	40,46		
183			448078,39	1180423,37
	159° 29' 48"	59,76		
184			448022,42	1180444,3

Название (номер) межевого знака	Дирекционные углы (град. мин. сек.)	Длина линии(м)	X координата	Y координата
	150° 26' 02"	25,45		
185			448000,28	1180456,86
	162° 04' 22"	45,68		
186			447956,82	1180470,92
	162° 47' 59"	56,2		
187			447903,13	1180487,54
	188° 11' 10"	30,41		
188			447873,03	1180483,21
	192° 05' 25"	36,43		
189			447837,41	1180475,58
	213° 41' 24"	23,94		
190			447817,49	1180462,3
	233° 07' 48"	24,45		
191			447802,82	1180442,74
	228° 39' 48"	38,62		
192			447777,31	1180413,74
	211° 10' 55"	17,56		
193			447762,29	1180404,65
	117° 20' 24"	22,82		
194			447751,81	1180424,92
	99° 46' 48"	30,85		
195			447746,57	1180455,32
	117° 16' 49"	21,14		
196			447736,88	1180474,11
	182° 54' 30"	34,29		
197			447702,63	1180472,37
	157° 35' 55"	167,91		
198			447547,39	1180536,36
	204° 59' 36"	144,61		
199			447416,32	1180475,26
	248° 27' 16"	249,02		
200			447324,87	1180243,64
	222° 20' 21"	552,58		
201			446916,42	1179871,47
	221° 35' 12"	611,3		
202			446459,2	1179465,72
	177° 57' 32"	400,64		
203			446058,81	1179479,99
	177° 09' 32"	8,07		
204			446050,75	1179480,39
	172° 44' 37"	405,59		
205			445648,41	1179531,62
	191° 59' 40"	221,25		
206			445431,99	1179485,64
	173° 58' 00"	85,82		
207			445346,65	1179494,66
	256° 44' 34"	23,55		
208			445341,25	1179471,74
	253° 20' 54"	42,68		
209			445329,02	1179430,85
	264° 17' 26"	52,67		
210			445323,78	1179378,44
	261° 13' 10"	48,08		

Название (номер) межевого знака	Дирекционные углы (град. мин. сек.)	Длина линии(м)	X координата	Y координата
211			445316,44	1179330,92
	251° 19' 36"	25,08		
212			445308,41	1179307,16
	226° 38' 21"	25,46		
213			445290,93	1179288,65
	208° 05' 22"	17,82		
214			445275,21	1179280,26
	194° 28' 16"	22,37		
215			445253,55	1179274,67
	182° 36' 25"	23,08		
216			445230,49	1179273,62
	165° 57' 34"	31,7		
217			445199,74	1179281,31
	162° 54' 13"	47,52		
218			445154,32	1179295,28
	156° 30' 51"	37,71		
219			445119,73	1179310,31
	146° 00' 42"	36,24		
220			445089,68	1179330,57
	133° 41' 11"	32,39		
221			445067,31	1179353,99
	118° 02' 29"	42,35		
222			445047,4	1179391,37
	123° 27' 11"	23,46		
223			445034,47	1179410,94
	137° 10' 40"	19,54		
224			445020,14	1179424,22
	192° 40' 26"	17,55		
225			445003,02	1179420,37
	194° 53' 34"	28,56		
226			444975,42	1179413,03
	179° 18' 31"	29		
227			444946,42	1179413,38
	173° 14' 11"	26,75		
228			444919,86	1179416,53
	150° 07' 53"	18,94		
229			444903,44	1179425,96
	108° 46' 43"	18,45		
230			444897,5	1179443,43
	84° 23' 29"	17,91		
231			444899,25	1179461,25
	80° 15' 35"	22,7		
232			444903,09	1179483,62
	59° 30' 08"	20,67		
233			444913,58	1179501,43
	74° 45' 00"	19,92		
234			444918,82	1179520,65
	92° 57' 22"	33,94		
235			444917,07	1179554,54
	115° 54' 20"	27,19		
236			444905,19	1179579
	39° 21' 08"	50,15		
237			444943,97	1179610,8

Название (номер) межевого знака	Дирекционные углы (град. мин. сек.)	Длина линии(м)	X координата	Y координата
	63° 51' 46"	30,55		
238			444957,43	1179638,23
	85° 15' 14"	65,38		
239			444962,84	1179703,39
	93° 11' 40"	56,35		
240			444959,7	1179759,65
	100° 48' 39"	46,6		
241			444950,96	1179805,42
	122° 44' 12"	52,33		
242			444922,66	1179849,44
	137° 55' 48"	38,59		
243			444894,01	1179875,3
	156° 34' 23"	68,54		
244			444831,12	1179902,55
	155° 45' 16"	42,54		
245			444792,33	1179920,02
	143° 59' 33"	55,28		
246			444747,61	1179952,52
	154° 34' 50"	47,2		
247			444704,98	1179972,78
	168° 29' 52"	42,07		
248			444663,75	1179981,17
	187° 48' 45"	35,97		
249			444628,11	1179976,28
	222° 49' 55"	39,07		
250			444599,46	1179949,72
	241° 28' 24"	36,58		
251			444581,99	1179917,58
	239° 40' 55"	21,45		
252			444571,16	1179899,06
	218° 22' 31"	21,39		
253			444554,39	1179885,78
	206° 11' 21"	24,54		
254			444532,37	1179874,95
	172° 30' 52"	21,49		
255			444511,06	1179877,75
	154° 37' 31"	22,82		
256			444490,44	1179887,53
	131° 15' 04"	26,5		
257			444472,97	1179907,45
	127° 47' 02"	17,68		
258			444462,14	1179921,42
	120° 06' 26"	40,39		
259			444441,88	1179956,36
	120° 52' 00"	35,42		
260			444423,71	1179986,76
	118° 04' 04"	35,64		
261			444406,94	1180018,21
	127° 13' 37"	34,66		
262			444385,97	1180045,81
	135° 40' 18"	20,51		
263			444371,3	1180060,14
	145° 36' 04"	22,87		

Название (номер) межевого знака	Дирекционные углы (град. мин. сек.)	Длина линии(м)	X координата	Y координата
264			444352,43	1180073,06
	167° 58' 02"	16,79		
265			444336,01	1180076,56
	189° 01' 53"	22,3		
266			444313,99	1180073,06
	220° 13' 30"	11,89		
267			444304,91	1180065,38
	246° 38' 55"	16,75		
268			444298,27	1180050
	268° 55' 02"	18,52		
269			444297,92	1180031,48
	270° 44' 44"	26,9		
270			444298,27	1180004,58
	279° 09' 50"	43,89		
271			444305,26	1179961,25
	288° 45' 17"	40,22		
272			444318,19	1179923,17
	281° 45' 40"	42,83		
273			444326,92	1179881,24
	274° 46' 16"	25,25		
274			444329,02	1179856,08
	258° 26' 22"	31,39		
275			444322,73	1179825,33
	235° 36' 48"	32,17		
276			444304,56	1179798,78
	205° 25' 29"	23,6		
277			444283,25	1179788,65
	188° 02' 20"	27,53		
278			444255,99	1179784,8
	165° 31' 14"	33,56		
279			444223,5	1179793,19
	161° 47' 45"	29,06		
280			444195,89	1179802,27
	174° 16' 40"	24,57		
281			444171,44	1179804,72
	185° 11' 22"	42,45		
282			444129,16	1179800,88
	182° 52' 02"	41,98		
283			444087,23	1179798,78
	172° 01' 20"	37,76		
284			444049,84	1179804,02
	176° 25' 02"	44,81		
285			444005,12	1179806,82
	174° 58' 23"	23,85		
286			443981,36	1179808,91
	162° 58' 55"	17,9		
287			443964,24	1179814,15
	150° 03' 46"	13,31		
288			443952,71	1179820,79
	124° 54' 45"	18,33		
289			443942,22	1179835,82
	119° 58' 31"	20,98		
290			443931,74	1179853,99

Название (номер) межевого знака	Дирекционные углы (град. мин. сек.)	Длина линии(м)	X координата	Y координата
	119° 55' 10"	42,72		
291			443910,43	1179891,02
	140° 54' 08"	28,81		
292			443888,07	1179909,19
	163° 48' 50"	22,56		
293			443866,4	1179915,48
	180° 00' 00"	22,36		
294			443844,04	1179915,48
	205° 31' 40"	25,94		
295			443820,63	1179904,3
	239° 12' 13"	21,15		
296			443809,8	1179886,13
	249° 14' 34"	24,66		
297			443801,06	1179863,07
	257° 37' 12"	32,56		
298			443794,08	1179831,27
	265° 44' 00"	32,93		
299			443791,63	1179798,43
	275° 52' 47"	34,07		
300			443795,12	1179764,54
	295° 36' 52"	37,2		
301			443811,2	1179731
	305° 43' 49"	59,83		
302			443846,14	1179682,43
	307° 17' 54"	55,35		
303			443879,68	1179638,4
	295° 48' 55"	71,42		
304			443910,78	1179574,11
	291° 20' 28"	80,65		
305			443940,13	1179498,99
	300° 22' 49"	46,98		
306			443963,89	1179458,46
	304° 05' 39"	40,51		
307			443986,6	1179424,91
	294° 23' 28"	28,77		
308			443998,48	1179398,71
	288° 33' 45"	48,28		
309			444013,85	1179352,94
	284° 02' 25"	34,58		
310			444022,24	1179319,39
	272° 20' 09"	102,81		
311			444026,43	1179216,67
	269° 44' 50"	79,32		
312			444026,08	1179137,35
	263° 39' 47"	79,09		
313			444017,35	1179058,74
	273° 48' 17"	36,77		
314			444019,79	1179022,05
	273° 42' 25"	70,38		
315			444024,34	1178951,82
	272° 23' 42"	50,01		
316			444026,43	1178901,85
	260° 12' 53"	41,13		

Название (номер) межевого знака	Дирекционные углы (град. мин. сек.)	Длина линии(м)	X координата	Y координата
317			444019,44	1178861,32
	253° 11' 14"	31,39		
318			444010,36	1178831,27
	266° 28' 48"	39,91		
319			444007,91	1178791,44
	277° 16' 03"	71,86		
320			444017	1178720,16
	288° 59' 09"	68,73		
321			444039,36	1178655,17
	270° 00' 00"	41,58		
322			444039,36	1178613,59
	269° 35' 24"	97,83		
323			444038,66	1178515,76
	265° 06' 57"	123,09		
324			444028,18	1178393,12
	261° 14' 05"	75,66		
325			444016,65	1178318,34
	261° 39' 39"	55,44		
326			444008,61	1178263,49
	262° 56' 46"	36,97		
327			444004,07	1178226,8
	268° 18' 45"	35,66		
328			444003,02	1178191,16
	267° 50' 55"	27,97		
329			444001,97	1178163,21
	271° 33' 53"	38,45		
330			444003,02	1178124,77
	272° 41' 40"	52,12		
331			444005,47	1178072,71
	262° 59' 01"	45,76		
332			443999,88	1178027,29
	248° 31' 34"	45,81		
333			443983,11	1177984,66
	260° 53' 21"	37,51		
334			443977,17	1177947,62
	268° 24' 22"	50,33		
335			443975,77	1177897,31
	271° 21' 01"	59,42		
336			443977,17	1177837,91
	262° 22' 33"	111,93		
337			443962,32	1177726,97
	272° 49' 27"	70,84		
338			443965,81	1177656,22
	279° 23' 37"	117,76		
339			443985,03	1177540,04
	283° 46' 11"	183,47		
340			444028,7	1177361,84
	287° 39' 12"	40,33		
341			444040,93	1177323,41
	271° 47' 34"	55,94		
342			444042,68	1177267,5
	287° 14' 22"	79,56		
343			444066,26	1177191,51

Название (номер) межевого знака	Дирекционные углы (град. мин. сек.)	Длина линии(м)	X координата	Y координата
	308° 22' 19"	53,48		
344			444099,46	1177149,58
	298° 07' 18"	57,45		
345			444126,54	1177098,91
	292° 37' 25"	45,41		
346			444144,01	1177056,99
	287° 12' 35"	64,93		
347			444163,22	1176994,97
	294° 10' 11"	74,69		
348			444193,8	1176926,83
	300° 38' 02"	104,56		
349			444247,08	1176836,86
	304° 33' 44"	47,73		
350			444274,16	1176797,55
	303° 24' 44"	49,18		
351			444301,24	1176756,5
	298° 13' 00"	40,65		
352			444320,46	1176720,68
	302° 47' 47"	46,76		
353			444345,79	1176681,37
	295° 36' 56"	70,71		
354			444376,36	1176617,61
	306° 23' 52"	297,36		
355			444552,81	1176378,26
	311° 29' 12"	110,77		
356			444626,19	1176295,28
	312° 20' 17"	212,71		
357			444769,45	1176138,05
	306° 20' 24"	151,83		
358			444859,42	1176015,75
	315° 20' 01"	105,62		
359			444934,54	1175941,5
	312° 46' 09"	95,19		
360			444999,18	1175871,62
	319° 07' 53"	120,14		
361			445090,03	1175793,01
	308° 50' 51"	207,49		
362			445220,18	1175631,41
	299° 57' 10"	178,45		
363			445309,28	1175476,79
	290° 13' 16"	53,06		
364			445327,62	1175427
	283° 11' 56"	57,42		
365			445340,73	1175371,1
	277° 19' 28"	61,65		
366			445348,59	1175309,95
	275° 42' 25"	61,44		
367			445354,7	1175248,81
	264° 04' 30"	93,1		
368			445345,09	1175156,21
	260° 07' 59"	142,74		
369			445320,63	1175015,58
	257° 28' 21"	281,87		

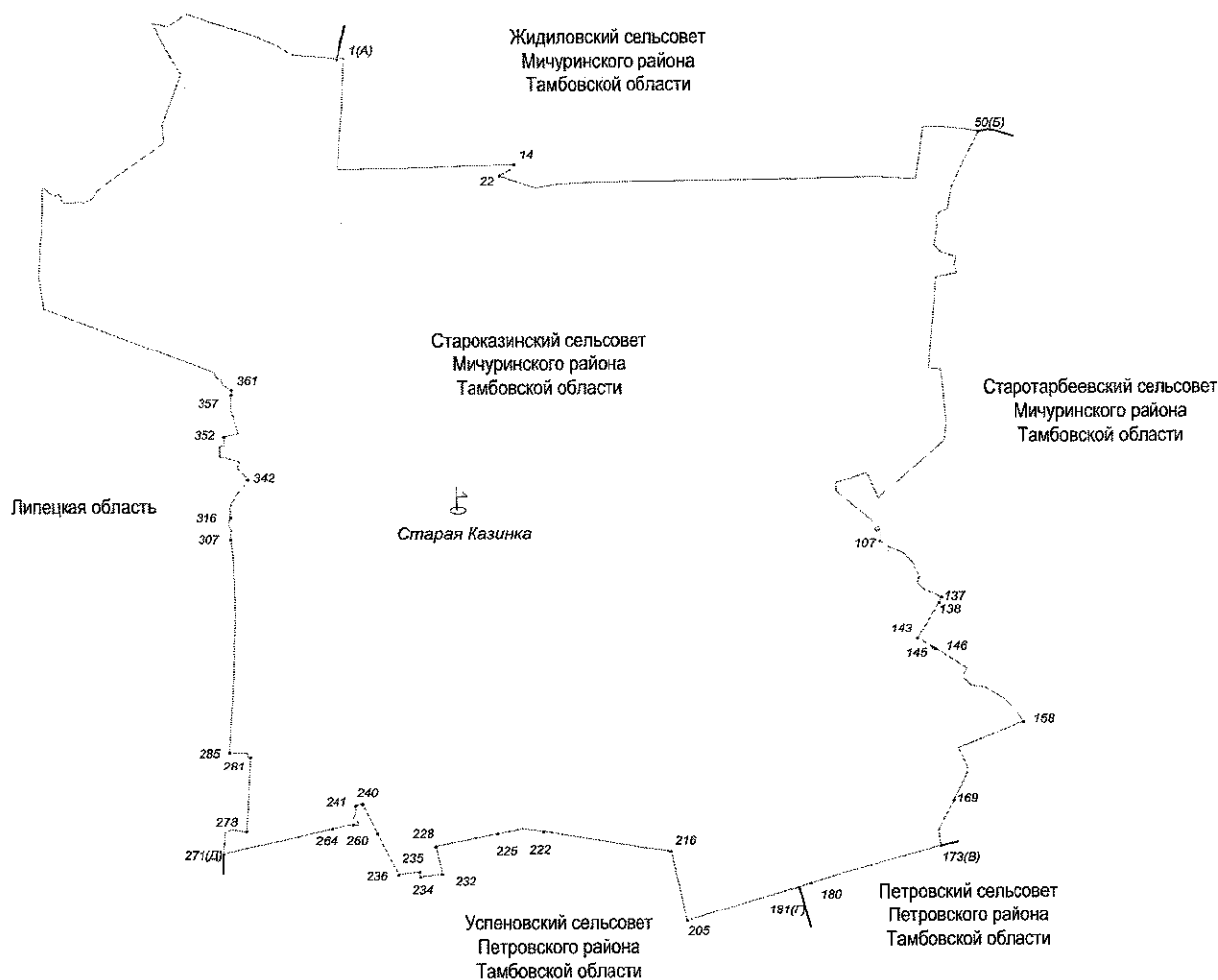
Название (номер) межевого знака	Дирекционные углы (град. мин. сек.)	Длина линии(м)	X координата	Y координата
370			445259,49	1174740,42
	255° 53' 00"	451,26		
371			445149,43	1174302,79
	258° 01' 19"	180,64		
372			445111,94	1174126,08
	0° 54' 18"	55,08		
373			445167,01	1174126,95
	345° 52' 24"	19,99		
374			445186,4	1174122,07
	263° 24' 46"	25,37		
375			445183,49	1174096,87
	263° 53' 17"	225,41		
376			445159,49	1173872,74
	256° 50' 03"	21,07		
377			445154,69	1173852,22
	358° 25' 53"	295,92		
378			445450,5	1173844,12
	52° 29' 24"	35,8		
379			445472,3	1173872,52
	60° 17' 23"	40,92		
380			445492,58	1173908,06
	70° 36' 27"	80,98		
381			445519,47	1173984,45
	52° 43' 58"	56,55		
382			445553,71	1174029,45
	39° 02' 47"	42,81		
383			445586,96	1174056,42
	39° 13' 03"	62,88		
384			445635,68	1174096,18
	353° 27' 17"	29,3		
385			445664,79	1174092,84
	308° 37' 33"	18,47		
386			445676,32	1174078,41
	255° 06' 13"	243,47		
387			445613,73	1173843,12
	347° 21' 30"	46,24		
388			445658,85	1173833
	356° 34' 52"	100,28		
389			445758,95	1173827,02
	359° 25' 55"	111,99		
390			445870,93	1173825,91
	356° 58' 50"	119,8		
391			445990,56	1173819,6
	339° 07' 31"	29,05		
392			446017,7	1173809,25
	2° 40' 38"	53,95		
393			446071,59	1173811,77
	358° 49' 43"	418,19		
394			446489,69	1173803,22
	358° 51' 17"	31,52		
395			446521,2	1173802,59
	0° 05' 53"	87,63		
396			446608,83	1173802,74

Название (номер) межевого знака	Дирекционные углы (град. мин. сек.)	Длина линии(м)	X координата	Y координата
	358° 41' 17"	6,55		
397			446615,38	1173802,59
	358° 21' 38"	492,5		
398			447107,68	1173788,5
	22° 56' 33"	343,91		
399			447424,39	1173922,56
	37° 20' 55"	174,99		
400			447563,5	1174028,72
	19° 53' 17"	418,74		
401			447957,27	1174171,17
	108° 12' 48"	100,62		
402			447925,82	1174266,75
	121° 57' 47"	388,35		
403			447720,24	1174596,22
	126° 27' 23"	170,68		
404			447618,82	1174733,5
	38° 57' 39"	229,52		
405			447797,29	1174877,82
	119° 20' 22"	32,43		
406			447781,4	1174906,09
	114° 27' 13"	14,69		
407			447775,32	1174919,46
	350° 18' 12"	10,45		
408			447785,62	1174917,7
	41° 55' 00"	10,25		
409			447793,25	1174924,55
	86° 24' 18"	11,48		
410			447793,97	1174936,01
	41° 35' 39"	281,01		
411			448004,13	1175122,56
	36° 58' 28"	47,15		
412			448041,8	1175150,92
	38° 49' 03"	382,39		
413			448339,74	1175390,62
	38° 55' 22"	532,27		
414			448753,84	1175725,03
	39° 23' 58"	386,97		
415			449052,87	1175970,65
	39° 40' 06"	435,44		
416			449388,05	1176248,61
	39° 12' 35"	581,04		
417			449838,26	1176615,92
	35° 51' 52"	78,65		
418			449902	1176662
	35° 11' 49"	124,88		
419			450004,05	1176733,98
	31° 03' 28"	88,83		
420			450080,15	1176779,81
	27° 31' 17"	157,03		
421			450219,41	1176852,37
	26° 27' 08"	645,34		
422			450797,19	1177139,84
	25° 51' 22"	140,61		

Название (номер) межевого знака	Дирекционные углы (град. мин. сек.)	Длина линии(м)	X координата	Y координата
423			450923,72	1177201,16
	264° 41' 59"	571,14		
424			450870,96	1176632,46
	266° 45' 16"	509,21		
425			450842,13	1176124,07
	225° 00' 00"	33,46		
426			450818,47	1176100,41
	355° 33' 35"	46,37		
427			450864,7	1176096,82
	357° 03' 57"	279,75		
428			451144,08	1176082,5
	358° 19' 15"	271,66		
429			451415,62	1176074,54
	359° 57' 47"	526,79		
430			451942,41	1176074,2
	1° 30' 40"	62,57		
431			452004,96	1176075,85
	88° 42' 30"	472,87		
432			452015,62	1176548,6
	87° 11' 38"	627,93		
433			452046,36	1177175,78
	87° 43' 07"	229,34		
1			452055,49	1177404,94

Приложение 11
к Закону Тамбовской области «Об установлении границ
муниципальных образований Мичуринского района
Тамбовской области и определении места нахождения
их представительных органов и о признании
утратившими силу отдельных положений некоторых
законодательных актов Тамбовской области»

Схема границ
муниципального образования-
Староказинский сельсовет
Мичуринского района Тамбовской области



**Описание границ
муниципального образования - Староказинский сельсовет
Мичуринского района Тамбовской области**

I. Участок границы с муниципальным образованием - Жидиловский сельсовет Мичуринского района Тамбовской области (от А до Б).

Граница с муниципальным образованием - Жидиловский сельсовет проходит:

- от т.1(А) до т. 14 по границе лесных участков до р. Иловай;
- от т.14 до т. 22 по середине р. Иловай;
- от т.22 до т.50(Б) от р. Иловай по границе лесных участков.

II. Участок границы с муниципальным образованием — Старотарбеевский сельсовет Мичуринского района Тамбовской области (от Б до В)

Граница с муниципальным образованием — Старотарбеевский сельсовет проходит:

- от т.50 (Б) до т.107 по границе лесных участков до середины р. Воронеж;
- от т.107 до т.137 по середине р. Воронеж;
- от т.137 до т.138 по пастбищному участку;
- от т.138 до т.143 по юго-восточной стороне лесополосы;
- от т.143 до т.145 пересекая лесной участок;
- от т.145 до т.146 пересекая полосу отвода автодороги Мичуринск-Липецк;
- от т.146 до т.158 по меже;
- от т.158 до т.169 по пастбищному участку;
- от т.169 до т.173(В) по северо-восточной стороне лесополосы.

III. Участок границы с муниципальным образованием — Петровский сельсовет Петровского района Тамбовской области (от В до Г)

Граница с муниципальным образованием — Петровский сельсовет Петровского района проходит:

- от т.173(В) до т.180 по южной стороне лесополосы;
- от т.180 до т.181(Г) по южной стороне полевой дороги.

IV. Участок границы с муниципальным образованием — Успенский сельсовет Петровского района Тамбовской области (от Г до Д)

Граница с муниципальным образованием — Успенский сельсовет Петровского района проходит:

- от т.181(Г) до т.194 по пастбищному участку;
- от т.194 до т.195 пересекая пруд;
- от т.195 до т.205 по юго-восточной стороне лесополосы;
- от т.205 до т.216 по меже;
- от т.216 до т.222 по юго-западной стороне лесополосы;
- от т.222 до т.223 по пастбищному участку, пересекая ручей Гаритовка;
- от т.223 до т.228 по юго-восточной стороне лесополосы;
- от т.228 до т.232 по северо-восточной стороне лесополосы;
- от т.232 до т.234 по юго-восточной стороне лесополосы;
- от т.234 до т.235 по меже;
- от т.235 до т.236 по юго-восточной стороне лесополосы;
- от т.236 до т.240 по меже;
- от т.240 до т.241 по пастбищному участку;
- от т.241 до т.260 по ручью;
- от т.260 до т.264 по пастбищному участку;
- от т.264 до т.271(Д) по юго-восточной стороне лесополосы.

IV. Участок границы с Липецкой областью (от Д до А)

Граница с Липецкой областью проходит:

- от т.271(Д) до т.278 по пастбищному участку;
- от т.278 до т.281 по восточной стороне лесополосы;
- от т.281 до т.285 по меже;
- от т.285 до т.307 по восточной стороне лесополосы;
- от т.307 до т.316 по пастбищному участку, пересекая автодорогу;
- от т.316 до т.352 по границе приусадебных земель с. Ярок;
- от т.352 до т.357 по пастбищному участку;
- от т.357 до т.361 по пастбищному участку, пересекая р. Воронеж;
- от т.361 до т.1(А) по границе лесных участков.

**Каталог координат
характерных точек границ муниципального образования -
Староказинский сельсовет Мичуринского района Тамбовской области**

Название (номер) межевого знака	Дирекционные углы (град. мин. сек.)	Длина линии(м)	X координата	Y координата
1			456026,9	1158524,93
	82° 53' 00"	144,89		
2			456044,85	1158668,7
	182° 53' 43"	472,77		
3			455572,68	1158644,82
	182° 23' 00"	516,77		
4			455056,36	1158623,33
	184° 47' 27"	643,34		
5			454415,27	1158569,6
	184° 26' 55"	619,49		
6			453797,65	1158521,55
	88° 26' 06"	567,19		
7			453813,14	1159088,53
	89° 22' 10"	657,06		
8			453820,37	1159745,55
	88° 23' 21"	565,23		
9			453836,26	1160310,56
	87° 36' 05"	499,39		
10			453857,16	1160809,51
	88° 01' 24"	479,51		
11			453873,7	1161288,73
	89° 22' 01"	81,45		
12			453874,6	1161370,18
	88° 55' 22"	584,59		
13			453885,59	1161954,67
	88° 47' 32"	74,48		
14			453887,16	1162029,13
	210° 02' 46"	46,26		
15			453847,12	1162005,97
	194° 01' 13"	17,38		
16			453830,26	1162001,76
	223° 20' 00"	34,77		
17			453804,97	1161977,9
	230° 52' 25"	28,95		
18			453786,7	1161955,44
	242° 49' 37"	61,53		
19			453758,6	1161900,7
	239° 57' 13"	88,38		
20			453714,35	1161824,2
	244° 51' 20"	49,61		
21			453693,27	1161779,29
	241° 13' 18"	65,66		
22			453661,66	1161721,74
	108° 53' 19"	767,46		

Название (номер) межевого знака	Дирекционные углы (град. мин. сек.)	Длина линии(м)	X координата	Y координата
23			453413,21	1162447,87
	79° 25' 17"	419,69		
24			453490,26	1162860,43
	87° 36' 36"	559,91		
25			453513,61	1163419,85
	87° 36' 51"	176,79		
26			453520,97	1163596,49
	88° 21' 58"	544,67		
27			453536,5	1164140,94
	89° 41' 09"	309,97		
28			453538,2	1164450,91
	89° 36' 17"	204,35		
29			453539,61	1164655,26
	89° 23' 39"	472,84		
30			453544,61	1165128,07
	89° 30' 14"	405,41		
31			453548,12	1165533,46
	88° 40' 49"	92,05		
32			453550,24	1165625,49
	88° 48' 26"	294,02		
33			453556,36	1165919,45
	89° 55' 41"	437,87		
34			453556,91	1166357,32
	89° 28' 22"	67,37		
35			453557,53	1166424,69
	89° 19' 43"	499,25		
36			453563,38	1166923,91
	89° 11' 02"	392,47		
37			453568,97	1167316,34
	88° 27' 12"	117,81		
38			453572,15	1167434,11
	90° 31' 49"	181,5		
39			453570,47	1167615,6
	87° 57' 55"	338,52		
40			453582,49	1167953,91
	88° 37' 49"	312,89		
41			453589,97	1168266,71
	90° 07' 52"	187,79		
42			453589,54	1168454,5
	89° 17' 29"	835,92		
43			453599,88	1169290,36
	88° 07' 54"	87,72		
44			453602,74	1169378,03
	93° 12' 04"	731,9		
45			453561,87	1170108,79
	9° 31' 30"	470,09		
46			454025,48	1170186,58

Название (номер) межевого знака	Дирекционные углы (град. мин. сек.)	Длина линии(м)	X координата	Y координата
	9° 11' 31"	51,21		
47			454076,03	1170194,76
	7° 57' 33"	532,75		
48			454603,65	1170268,53
	91° 05' 28"	550,33		
49			454593,17	1170818,76
	99° 14' 28"	561,62		
50			454502,98	1171373,09
	207° 34' 38"	439,21		
51			454113,67	1171169,76
	205° 59' 42"	155,99		
52			453973,46	1171101,39
	205° 48' 34"	276,7		
53			453724,36	1170980,92
	204° 58' 54"	241,14		
54			453505,78	1170879,08
	205° 13' 00"	136,07		
55			453382,68	1170821,11
	190° 16' 40"	398,27		
56			452990,8	1170750,05
	190° 16' 45"	45,78		
57			452945,75	1170741,88
	240° 17' 45"	251,86		
58			452820,95	1170523,12
	181° 55' 02"	167,98		
59			452653,06	1170517,5
	149° 49' 33"	44,68		
60			452614,43	1170539,96
	190° 14' 22"	18,06		
61			452596,66	1170536,75
	189° 32' 35"	391,46		
62			452210,62	1170471,85
	135° 03' 25"	170,71		
63			452089,79	1170592,44
	135° 03' 17"	37		
64			452063,6	1170618,58
	106° 17' 18"	87,21		
65			452039,14	1170702,29
	106° 17' 34"	208,02		
66			451980,78	1170901,96
	191° 41' 23"	86,67		
67			451895,91	1170884,4
	191° 50' 27"	38,31		
68			451858,42	1170876,54
	190° 51' 28"	41,99		
69			451817,18	1170868,63
	163° 04' 20"	76,59		

Название (номер) межевого знака	Дирекционные углы (град. мин. сек.)	Длина линии(м)	X координата	Y координата
70			451743,91	1170890,93
	163° 05' 21"	40,19		
71			451705,46	1170902,62
	163° 04' 00"	41,27		
72			451665,98	1170914,64
	163° 05' 06"	11,45		
73			451655,03	1170917,97
	256° 40' 24"	54,45		
74			451642,48	1170864,99
	259° 12' 45"	361,07		
75			451574,9	1170510,3
	195° 45' 44"	11,6		
76			451563,74	1170507,15
	185° 15' 29"	746,82		
77			450820,06	1170438,71
	185° 25' 32"	441,98		
78			450380,06	1170396,92
	185° 20' 49"	650,54		
79			449732,35	1170336,3
	94° 15' 31"	255,47		
80			449713,38	1170591,06
	174° 57' 08"	751,72		
81			448964,58	1170657,2
	174° 57' 16"	140,08		
82			448825,04	1170669,52
	175° 18' 39"	38,29		
83			448786,88	1170672,65
	175° 59' 45"	4,01		
84			448782,88	1170672,93
	175° 59' 12"	101,16		
85			448681,97	1170680,01
	185° 02' 25"	110,3		
86			448572,1	1170670,32
	185° 48' 37"	289,03		
87			448284,55	1170641,06
	229° 14' 18"	272,3		
88			448106,76	1170434,81
	229° 17' 31"	104,88		
89			448038,36	1170355,31
	229° 17' 42"	215,93		
90			447897,54	1170191,62
	230° 47' 38"	134,83		
91			447812,31	1170087,14
	229° 10' 45"	443,51		
92			447522,39	1169751,51
	227° 27' 49"	128,64		
93			447435,42	1169656,72

Название (номер) межевого знака	Дирекционные углы (град. мин. сек.)	Длина линии(м)	X координата	Y координата
	228° 52' 13"	485,37		
94			447116,16	1169291,13
	337° 43' 12"	575,5		
95			447648,69	1169072,94
	252° 22' 49"	656,96		
96			447449,83	1168446,8
	179° 27' 10"	180,11		
97			447269,73	1168448,52
	129° 22' 14"	812,84		
98			446754,12	1169076,89
	133° 11' 22"	193,13		
99			446621,94	1169217,7
	133° 08' 27"	6,76		
100			446617,32	1169222,63
	134° 41' 28"	97,02		
101			446549,09	1169291,6
	240° 45' 40"	81,48		
102			446509,29	1169220,5
	159° 39' 14"	74,43		
103			446439,5	1169246,38
	48° 53' 45"	110		
104			446511,82	1169329,27
	177° 29' 24"	169,43		
105			446342,55	1169336,69
	182° 49' 29"	37,34		
106			446305,26	1169334,85
	194° 19' 28"	37,14		
107			446269,27	1169325,66
	123° 44' 26"	100,64		
108			446213,37	1169409,35
	124° 57' 14"	109,77		
109			446150,48	1169499,32
	112° 42' 30"	133,51		
110			446098,94	1169622,48
	112° 56' 27"	132,23		
111			446047,4	1169744,25
	118° 25' 43"	71,92		
112			446013,16	1169807,5
	126° 25' 21"	71,21		
113			445970,88	1169864,8
	136° 53' 47"	59,83		
114			445927,2	1169905,68
	137° 52' 27"	88,56		
115			445861,52	1169965,08
	140° 34' 50"	53,37		
116			445820,29	1169998,97
	156° 03' 35"	54,88		

Название (номер) межевого знака	Дирекционные углы (град. мин. сек.)	Длина линии(м)	X координата	Y координата
117			445770,13	1170021,24
	173° 40' 50"	42,88		
118			445727,51	1170025,96
	137° 38' 07"	59,36		
119			445683,65	1170065,96
	166° 42' 05"	18,65		
120			445665,5	1170070,25
	164° 16' 47"	37,39		
121			445629,51	1170080,38
	148° 35' 01"	68,37		
122			445571,16	1170116,02
	167° 58' 24"	21,79		
123			445549,85	1170120,56
	195° 56' 12"	35,62		
124			445515,6	1170110,78
	203° 01' 40"	30,37		
125			445487,65	1170098,9
	195° 12' 07"	29,33		
126			445459,35	1170091,21
	177° 03' 32"	27,29		
127			445432,1	1170092,61
	163° 17' 49"	29,19		
128			445404,14	1170101
	147° 22' 40"	31,11		
129			445377,94	1170117,77
	133° 16' 07"	57,1		
130			445338,8	1170159,35
	126° 49' 22"	85,11		
131			445287,79	1170227,48
	117° 01' 05"	98,44		
132			445243,07	1170315,18
	102° 59' 55"	97,9		
133			445221,05	1170410,57
	115° 53' 09"	26,41		
134			445209,52	1170434,33
	127° 29' 38"	14,51		
135			445200,69	1170445,84
	128° 57' 21"	48,35		
136			445170,29	1170483,44
	114° 54' 34"	95,35		
137			445130,13	1170569,92
	205° 11' 09"	104,43		
138			445035,63	1170525,48
	211° 14' 16"	393,72		
139			444698,99	1170321,3
	210° 55' 37"	130,83		
140			444586,76	1170254,06

Название (номер) межевого знака	Дирекционные углы (град. мин. сек.)	Длина линии(м)	X координата	Y координата
	210° 43' 41"	5,42		
141			444582,1	1170251,29
	210° 55' 24"	82,68		
142			444511,17	1170208,8
	211° 58' 37"	243,16		
143			444304,91	1170080,03
	122° 25' 12"	312,19		
144			444137,54	1170343,56
	121° 36' 55"	42,98		
145			444115,01	1170380,16
	121° 02' 12"	66,08		
146			444080,94	1170436,78
	121° 32' 07"	94,93		
147			444031,29	1170517,69
	120° 24' 31"	116,09		
148			443972,53	1170617,81
	120° 24' 19"	148,31		
149			443897,47	1170745,72
	123° 55' 09"	368,53		
150			443691,82	1171051,54
	204° 00' 22"	105,08		
151			443595,83	1171008,79
	204° 04' 30"	80,6		
152			443522,24	1170975,91
	138° 48' 49"	234		
153			443346,14	1171130
	97° 09' 39"	274,68		
154			443311,9	1171402,54
	120° 12' 25"	421,86		
155			443099,65	1171767,12
	121° 48' 21"	17,04		
156			443090,67	1171781,6
	134° 28' 07"	445,24		
157			442778,77	1172099,34
	148° 59' 42"	190,75		
158			442615,27	1172197,6
	248° 43' 20"	340,3		
159			442491,78	1171880,5
	248° 39' 53"	420,48		
160			442338,8	1171488,84
	248° 23' 53"	342,76		
161			442212,61	1171170,15
	249° 04' 04"	317,8		
162			442099,07	1170873,32
	154° 16' 11"	422,7		
163			441718,28	1171056,83
	180° 35' 06"	124,39		

Название (номер) межевого знака	Дирекционные углы (град. мин. сек.)	Длина линии(м)	X координата	Y координата
164			441593,9	1171055,56
	204° 39' 04"	45,53		
165			441552,52	1171036,57
	204° 10' 37"	137,59		
166			441427	1170980,22
	205° 27' 30"	216,49		
167			441231,53	1170887,16
	208° 11' 34"	176,02		
168			441076,39	1170804
	207° 10' 42"	45,54		
169			441035,88	1170783,2
	207° 44' 22"	402,38		
170			440679,74	1170595,91
	206° 29' 34"	283,96		
171			440425,6	1170469,24
	170° 09' 54"	300,86		
172			440129,16	1170520,63
	169° 36' 51"	3,16		
173			440126,05	1170521,2
	254° 13' 39"	367,15		
174			440026,25	1170167,87
	256° 04' 45"	575,11		
175			439887,89	1169609,65
	254° 25' 28"	801,88		
176			439672,58	1168837,22
	253° 33' 12"	283,09		
177			439592,43	1168565,71
	253° 40' 15"	468,35		
178			439460,75	1168116,25
	252° 38' 43"	182,98		
179			439406,17	1167941,6
	252° 50' 55"	57,04		
180			439389,35	1167887,1
	253° 47' 14"	256,16		
181			439317,83	1167641,13
	254° 31' 26"	10,23		
182			439315,1	1167631,27
	250° 11' 41"	141,87		
183			439267,03	1167497,79
	306° 19' 37"	0,42		
184			439267,28	1167497,45
	297° 02' 12"	5,43		
185			439269,75	1167492,61
	297° 03' 27"	10,93		
186			439274,72	1167482,88
	207° 00' 03"	5,88		
187			439269,48	1167480,21

Название (номер) межевого знака	Дирекционные углы (град. мин. сек.)	Длина линии(м)	X координата	Y координата
	116° 50' 03"	4,76		
188			439267,33	1167484,46
	253° 33' 16"	8,65		
189			439264,88	1167476,16
	262° 36' 58"	5,21		
190			439264,21	1167470,99
	253° 55' 56"	149,29		
191			439222,89	1167327,53
	256° 58' 24"	28,08		
192			439216,56	1167300,17
	252° 02' 33"	94,87		
193			439187,31	1167209,92
	252° 08' 19"	78,02		
194			439163,38	1167135,66
	253° 52' 03"	101,85		
195			439135,08	1167037,82
	253° 50' 57"	74,74		
196			439114,29	1166966,03
	257° 52' 58"	31,87		
197			439107,6	1166934,87
	253° 58' 18"	129,22		
198			439071,92	1166810,67
	254° 16' 01"	62,66		
199			439054,93	1166750,36
	253° 41' 16"	271,58		
200			438978,65	1166489,71
	253° 35' 58"	518,54		
201			438832,24	1165992,27
	252° 41' 52"	634,27		
202			438643,6	1165386,7
	164° 39' 27"	8,62		
203			438635,29	1165388,98
	274° 19' 25"	12,87		
204			438636,26	1165376,15
	347° 50' 32"	12,73		
205			438648,7	1165373,47
	347° 49' 38"	1291,85		
206			439911,5	1165101,07
	349° 03' 20"	64,57		
207			439974,9	1165088,81
	99° 41' 08"	4,22		
208			439974,19	1165092,97
	345° 22' 45"	4,04		
209			439978,1	1165091,95
	279° 46' 21"	3,95		
210			439978,77	1165088,06
	348° 54' 23"	2,08		

Название (номер) межевого знака	Дирекционные углы (град. мин. сек.)	Длина линии(м)	X координата	Y координата
211			439980,81	1165087,66
	89° 30' 06"	2,3		
212			439980,83	1165089,96
	359° 22' 38"	4,6		
213			439985,43	1165089,91
	269° 27' 03"	3,13		
214			439985,4	1165086,78
	349° 03' 44"	14,49		
215			439999,63	1165084,03
	346° 33' 16"	48,94		
216			440047,23	1165072,65
	275° 54' 22"	269,29		
217			440074,94	1164804,79
	278° 51' 28"	412,51		
218			440138,46	1164397,2
	279° 13' 38"	467,79		
219			440213,47	1163935,46
	279° 10' 39"	479,83		
220			440290	1163461,77
	279° 48' 01"	503,48		
221			440375,7	1162965,64
	279° 07' 35"	463,46		
222			440449,21	1162508,05
	277° 24' 30"	422,05		
223			440503,63	1162089,52
	258° 39' 50"	215,56		
224			440461,26	1161878,17
	259° 44' 15"	288,39		
225			440409,88	1161594,39
	258° 21' 22"	510,93		
226			440306,76	1161093,97
	258° 41' 14"	440,86		
227			440220,28	1160661,68
	258° 11' 52"	302,69		
228			440158,37	1160365,39
	182° 10' 09"	18,49		
229			440139,89	1160364,69
	173° 22' 27"	3,99		
230			440135,93	1160365,15
	167° 07' 48"	318,31		
231			439825,62	1160436,05
	169° 23' 57"	220,91		
232			439608,48	1160476,69
	258° 52' 46"	105,04		
233			439588,22	1160373,62
	261° 54' 15"	320,1		
234			439543,14	1160056,71

Название (номер) межевого знака	Дирекционные углы (град. мин. сек.)	Длина линии(м)	X координата	Y координата
	349° 08' 04"	105,67		
235			439646,92	1160036,79
	262° 32' 35"	403,84		
236			439594,51	1159636,37
	332° 26' 48"	489,48		
237			440028,47	1159409,95
	333° 42' 48"	442,87		
238			440425,54	1159213,82
	335° 47' 52"	5,1		
239			440430,19	1159211,73
	333° 14' 14"	651,93		
240			441012,28	1158918,17
	256° 15' 04"	133		
241			440980,67	1158788,98
	184° 00' 06"	64,2		
242			440916,63	1158784,5
	187° 41' 26"	108,2		
243			440809,4	1158770,02
	198° 49' 00"	28,96		
244			440781,99	1158760,68
	207° 36' 11"	15,8		
245			440767,99	1158753,36
	210° 30' 36"	28,8		
246			440743,18	1158738,74
	176° 02' 13"	7,67		
247			440735,53	1158739,27
	123° 59' 17"	8		
248			440731,06	1158745,9
	102° 40' 46"	14,85		
249			440727,8	1158760,39
	107° 47' 02"	11,69		
250			440724,23	1158771,52
	129° 47' 44"	29,47		
251			440705,37	1158794,16
	144° 50' 37"	31,97		
252			440679,23	1158812,57
	157° 30' 34"	27,95		
253			440653,41	1158823,26
	168° 21' 00"	21,15		
254			440632,7	1158827,53
	180° 17' 44"	32,95		
255			440599,75	1158827,36
	191° 14' 33"	13,34		
256			440586,67	1158824,76
	224° 08' 30"	7,55		
257			440581,25	1158819,5
	268° 56' 37"	11,39		

Название (номер) межевого знака	Дирекционные углы (град. мин. сек.)	Длина линии(м)	X координата	Y координата
258			440581,04	1158808,11
	298° 04' 16"	49,34		
259			440604,26	1158764,57
	275° 54' 19"	25,47		
260			440606,88	1158739,24
	262° 27' 51"	78,39		
261			440596,6	1158661,53
	256° 56' 29"	213,68		
262			440548,32	1158453,38
	261° 23' 26"	64,06		
263			440538,73	1158390,04
	256° 23' 46"	85,2		
264			440518,69	1158307,23
	256° 30' 43"	504,84		
265			440400,94	1157816,31
	256° 04' 01"	209,81		
266			440350,42	1157612,67
	256° 43' 36"	2		
267			440349,96	1157610,72
	256° 29' 03"	281,24		
268			440284,23	1157337,27
	258° 07' 41"	502,71		
269			440180,81	1156845,31
	257° 11' 07"	500,95		
270			440069,7	1156356,84
	252° 54' 27"	149,57		
271			440025,74	1156213,88
	3° 48' 36"	310,02		
272			440335,07	1156234,48
	2° 23' 32"	84,57		
273			440419,57	1156238,01
	2° 23' 12"	30,74		
274			440450,28	1156239,29
	67° 59' 40"	151,72		
275			440507,13	1156379,96
	96° 28' 43"	189,57		
276			440485,74	1156568,32
	97° 27' 45"	101,71		
277			440472,53	1156669,17
	3° 32' 56"	14,38		
278			440486,88	1156670,06
	3° 33' 32"	647,59		
279			441133,22	1156710,26
	3° 27' 50"	215,66		
280			441348,49	1156723,29
	3° 27' 44"	626,42		
281			441973,77	1156761,12

Название (номер) межевого знака	Дирекционные углы (град. мин. сек.)	Длина линии(м)	X координата	Y координата
	281° 29' 15"	56,99		
282			441985,12	1156705,27
	355° 08' 58"	49,32		
283			442034,26	1156701,1
	355° 29' 31"	23,28		
284			442057,47	1156699,27
	273° 29' 29"	351,24		
285			442078,86	1156348,68
	3° 28' 32"	752,18		
286			442829,66	1156394,28
	3° 28' 35"	317,3		
287			443146,38	1156413,52
	2° 55' 39"	178,38		
288			443324,53	1156422,63
	2° 54' 47"	23,22		
289			443347,72	1156423,81
	2° 55' 32"	280,18		
290			443627,53	1156438,11
	1° 18' 11"	355,74		
291			443983,18	1156446,2
	1° 46' 43"	191,37		
292			444174,46	1156452,14
	2° 06' 07"	171,22		
293			444345,56	1156458,42
	2° 06' 10"	355,37		
294			444700,69	1156471,46
	2° 23' 17"	103,2		
295			444803,8	1156475,76
	359° 18' 40"	312,73		
296			445116,51	1156472
	358° 43' 56"	12,2		
297			445128,71	1156471,73
	358° 35' 08"	138,54		
298			445267,21	1156468,31
	358° 36' 41"	101,1		
299			445368,28	1156465,86
	2° 20' 48"	18,81		
300			445387,07	1156466,63
	2° 32' 59"	23,6		
301			445410,65	1156467,68
	358° 31' 39"	31,13		
302			445441,77	1156466,88
	358° 27' 11"	77,79		
303			445519,53	1156464,78
	358° 26' 07"	96,32		
304			445615,81	1156462,15
	357° 27' 04"	218,58		

Название (номер) межевого знака	Дирекционные углы (град. мин. сек.)	Длина линии(м)	X координата	Y координата
305			445834,17	1156452,43
	356° 47' 48"	213,5		
306			446047,34	1156440,5
	353° 43' 43"	302,92		
307			446348,45	1156407,41
	1° 37' 08"	150,44		
308			446498,83	1156411,66
	1° 42' 35"	2,01		
309			446500,84	1156411,72
	1° 38' 19"	17,14		
310			446517,97	1156412,21
	1° 32' 53"	2,96		
311			446520,93	1156412,29
	1° 34' 18"	3,28		
312			446524,21	1156412,38
	352° 11' 32"	29,67		
313			446553,6	1156408,35
	335° 48' 00"	101,65		
314			446646,32	1156366,68
	7° 17' 57"	59,58		
315			446705,42	1156374,25
	18° 23' 54"	93,69		
316			446794,32	1156403,82
	336° 11' 37"	27,6		
317			446819,57	1156392,68
	9° 57' 35"	27,46		
318			446846,62	1156397,43
	5° 45' 00"	64,98		
319			446911,27	1156403,94
	348° 00' 03"	48,58		
320			446958,79	1156393,84
	16° 36' 50"	20,6		
321			446978,53	1156399,73
	0° 12' 31"	19,23		
322			446997,76	1156399,8
	29° 45' 08"	19,14		
323			447014,38	1156409,3
	10° 36' 03"	33,43		
324			447047,24	1156415,45
	22° 11' 10"	34,03		
325			447078,75	1156428,3
	31° 31' 49"	59,83		
326			447129,75	1156459,59
	34° 15' 01"	18,16		
327			447144,76	1156469,81
	32° 52' 52"	10,61		
328			447153,67	1156475,57

Название (номер) межевого знака	Дирекционные углы (град. мин. сек.)	Длина линии(м)	X координата	Y координата
	27° 46' 58"	58,5		
329			447205,43	1156502,84
	26° 56' 17"	21,99		
330			447225,03	1156512,8
	33° 10' 40"	28,23		
331			447248,66	1156528,25
	23° 54' 08"	27,05		
332			447273,39	1156539,21
	28° 51' 22"	23,27		
333			447293,77	1156550,44
	63° 24' 11"	24,08		
334			447304,55	1156571,97
	40° 21' 04"	22,86		
335			447321,97	1156586,77
	20° 26' 33"	14,17		
336			447335,25	1156591,72
	43° 44' 16"	74,14		
337			447388,82	1156642,98
	45° 58' 34"	52,31		
338			447425,17	1156680,59
	353° 51' 49"	7,76		
339			447432,89	1156679,76
	353° 51' 12"	23,54		
340			447456,29	1156677,24
	353° 50' 52"	22,21		
341			447478,37	1156674,86
	38° 59' 53"	115,37		
342			447568,03	1156747,46
	325° 39' 35"	221,22		
343			447750,69	1156622,67
	295° 49' 29"	86,52		
344			447788,38	1156544,79
	15° 14' 18"	154,7		
345			447937,64	1156585,45
	284° 09' 42"	264,78		
346			448002,42	1156328,72
	284° 09' 29"	124,45		
347			448032,86	1156208,05
	359° 29' 19"	168,09		
348			448200,94	1156206,55
	359° 30' 02"	41,3		
349			448242,24	1156206,19
	90° 19' 14"	71,51		
350			448241,84	1156277,7
	3° 11' 49"	145,43		
351			448387,04	1156285,81
	3° 12' 00"	42,46		

Название (номер) межевого знака	Дирекционные углы (град. мин. сек.)	Длина линии(м)	X координата	Y координата
352			448429,43	1156288,18
	75° 07' 57"	285,4		
353			448502,66	1156564,03
	342° 58' 42"	317,08		
354			448805,85	1156471,21
	18° 05' 53"	10,75		
355			448816,07	1156474,55
	341° 38' 08"	149,27		
356			448957,74	1156427,52
	1° 43' 19"	305,84		
357			449263,44	1156436,71
	1° 27' 54"	16,04		
358			449279,47	1156437,12
	1° 30' 38"	4,93		
359			449284,4	1156437,25
	1° 27' 54"	35,98		
360			449320,37	1156438,17
	2° 23' 12"	55,95		
361			449376,27	1156440,5
	299° 34' 29"	194,97		
362			449472,5	1156270,93
	347° 19' 36"	88,2		
363			449558,55	1156251,58
	297° 02' 01"	123,05		
364			449614,48	1156141,97
	342° 59' 42"	110,24		
365			449719,9	1156109,73
	289° 32' 10"	189,74		
366			449783,35	1155930,91
	290° 14' 35"	233,2		
367			449864,04	1155712,11
	291° 14' 43"	342,61		
368			449988,19	1155392,78
	291° 04' 04"	557,87		
369			450188,73	1154872,2
	291° 12' 31"	560,22		
370			450391,4	1154349,92
	291° 08' 57"	583,54		
371			450601,94	1153805,68
	290° 43' 07"	575,1		
372			450805,4	1153267,77
	290° 41' 21"	604,93		
373			451019,12	1152701,85
	347° 21' 33"	91,53		
374			451108,43	1152681,82
	350° 42' 25"	152,52		
375			451258,95	1152657,19

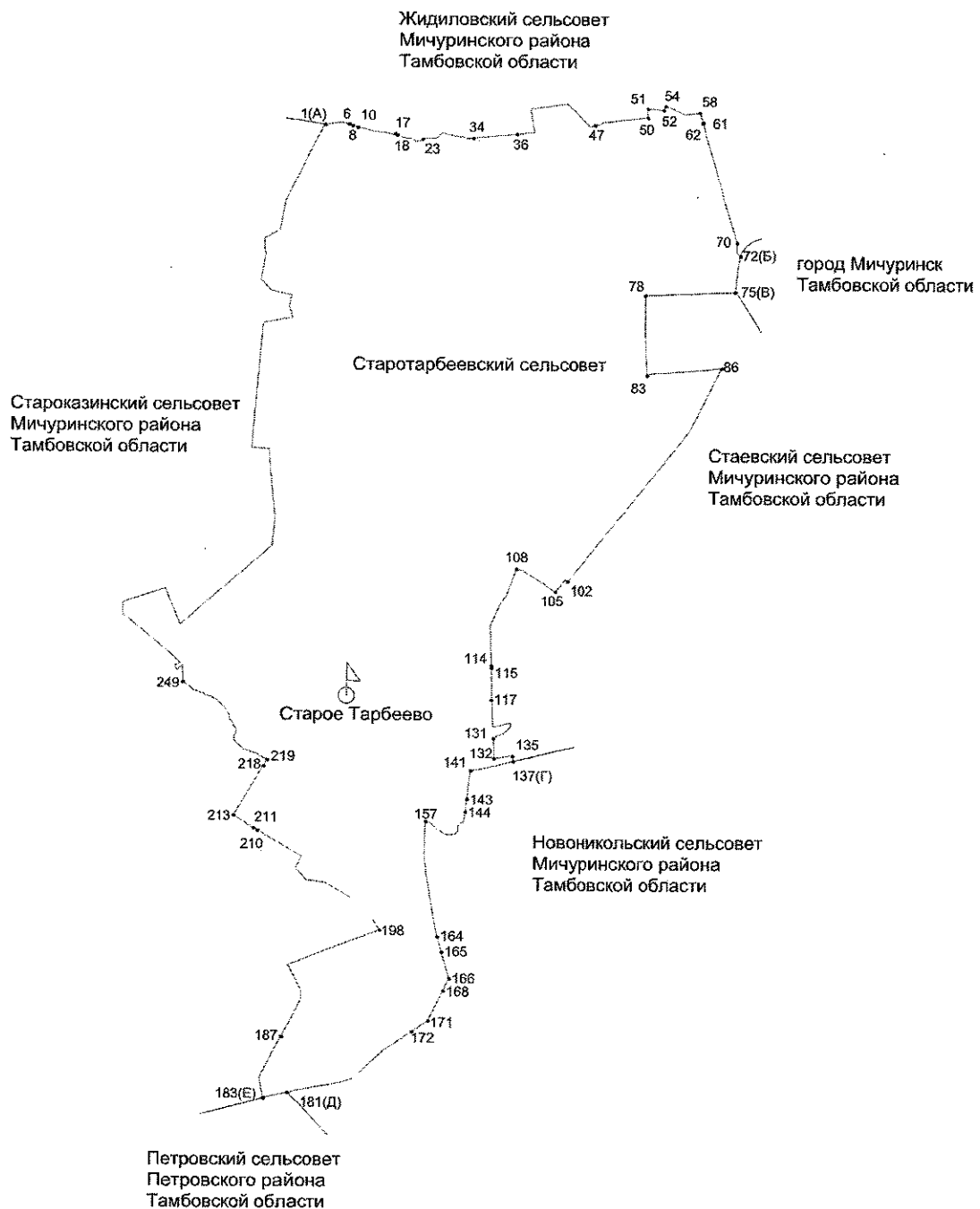
Название (номер) межевого знака	Дирекционные углы (град. мин. сек.)	Длина линии(м)	X координата	Y координата
	352° 57' 50"	263,44		
376			451520,41	1152624,92
	348° 42' 06"	115		
377			451633,18	1152602,39
	4° 53' 30"	65,09		
378			451698,03	1152607,94
	4° 54' 01"	111,1		
379			451808,72	1152617,43
	0° 46' 59"	226,82		
380			452035,52	1152620,53
	3° 27' 19"	174,55		
381			452209,75	1152631,05
	2° 35' 13"	140,46		
382			452350,07	1152637,39
	9° 27' 24"	152,4		
383			452500,4	1152662,43
	1° 46' 58"	35,36		
384			452535,74	1152663,53
	2° 14' 48"	238,01		
385			452773,57	1152672,86
	0° 03' 46"	109,62		
386			452883,19	1152672,98
	3° 24' 29"	97,06		
387			452980,08	1152678,75
	3° 24' 16"	84,2		
388			453064,13	1152683,75
	0° 13' 41"	92,92		
389			453157,05	1152684,12
	1° 54' 00"	312,78		
390			453469,66	1152694,49
	128° 27' 58"	49,4		
391			453438,93	1152733,17
	128° 28' 12"	216,88		
392			453304,01	1152902,97
	80° 23' 17"	141,7		
393			453327,67	1153042,68
	164° 13' 38"	172,72		
394			453161,45	1153089,63
	89° 22' 13"	29,11		
395			453161,77	1153118,74
	89° 20' 36"	21,81		
396			453162,02	1153140,55
	89° 18' 54"	65,24		
397			453162,8	1153205,79
	89° 19' 54"	50,57		
398			453163,39	1153256,36
	89° 19' 55"	225,59		

Название (номер) межевого знака	Дирекционные углы (град. мин. сек.)	Длина линии(м)	X координата	Y координата
399			453166,02	1153481,93
	116° 14' 39"	10,38		
400			453161,43	1153491,24
	91° 54' 09"	22,59		
401			453160,68	1153513,82
	89° 12' 52"	20,42		
402			453160,96	1153534,24
	70° 21' 00"	9,84		
403			453164,27	1153543,51
	50° 18' 15"	12,7		
404			453172,38	1153553,28
	50° 58' 38"	6,65		
405			453176,57	1153558,45
	53° 30' 41"	7,21		
406			453180,86	1153564,25
	61° 27' 11"	11,51		
407			453186,36	1153574,36
	73° 02' 57"	18,32		
408			453191,7	1153591,88
	71° 49' 19"	6,35		
409			453193,68	1153597,91
	92° 49' 16"	13,82		
410			453193	1153611,71
	73° 12' 11"	14,6		
411			453197,22	1153625,69
	50° 28' 58"	10,44		
412			453203,86	1153633,74
	60° 31' 07"	20,22		
413			453213,81	1153651,34
	90° 08' 53"	11,6		
414			453213,78	1153662,94
	91° 45' 19"	9,79		
415			453213,48	1153672,73
	38° 04' 37"	78,43		
416			453275,22	1153721,1
	38° 42' 27"	106,84		
417			453358,59	1153787,91
	11° 33' 25"	24,56		
418			453382,65	1153792,83
	51° 12' 20"	249,49		
419			453538,96	1153987,28
	54° 28' 30"	402,87		
420			453773,05	1154315,16
	54° 28' 42"	62,48		
421			453809,35	1154366,01
	54° 28' 25"	82,83		
422			453857,48	1154433,42

Название (номер) межевого знака	Дирекционные углы (град. мин. сек.)	Длина линии(м)	X координата	Y координата
	54° 48' 37"	865,07		
423			454356,01	1155140,4
	353° 48' 38"	353,47		
424			454707,42	1155102,29
	20° 00' 15"	167,09		
425			454864,43	1155159,45
	19° 57' 00"	919,4		
426			455728,66	1155473,15
	331° 37' 11"	268,26		
427			455964,68	1155345,64
	331° 37' 19"	164,41		
428			456109,33	1155267,5
	330° 57' 16"	420,37		
429			456476,83	1155063,41
	332° 48' 54"	310		
430			456752,59	1154921,78
	334° 31' 36"	12,21		
431			456763,61	1154916,53
	102° 25' 50"	48,73		
432			456753,12	1154964,12
	102° 25' 44"	140,5		
433			456722,88	1155101,33
	99° 06' 36"	8,02		
434			456721,61	1155109,25
	101° 56' 56"	16,18		
435			456718,26	1155125,08
	105° 25' 23"	19,14		
436			456713,17	1155143,53
	98° 16' 35"	22,72		
437			456709,9	1155166,01
	106° 51' 08"	16,49		
438			456705,12	1155181,79
	113° 10' 42"	11,13		
439			456700,74	1155192,02
	96° 10' 43"	10,96		
440			456699,56	1155202,92
	106° 24' 19"	18,48		
441			456694,34	1155220,65
	84° 08' 28"	5		
442			456694,85	1155225,62
	54° 06' 31"	4,33		
443			456697,39	1155229,13
	36° 02' 56"	1,95		
444			456698,97	1155230,28
	48° 46' 07"	3,55		
445			456701,31	1155232,95
	58° 03' 17"	36,44		

Название (номер) межевого знака	Дирекционные углы (град. мин. сек.)	Длина линии(м)	X координата	Y координата
446			456720,59	1155263,87
	56° 38' 24"	30,81		
447			456737,53	1155289,6
	58° 55' 52"	65,5		
448			456771,33	1155345,7
	55° 41' 06"	137,3		
449			456848,73	1155459,1
	55° 40' 53"	175,49		
450			456947,67	1155604,04
	109° 00' 04"	427,87		
451			456808,36	1156008,6
	107° 36' 46"	606,08		
452			456624,97	1156586,27
	108° 15' 09"	391,53		
453			456502,34	1156958,1
	114° 01' 17"	157		
454			456438,43	1157101,5
	114° 02' 25"	318,38		
455			456308,73	1157392,26
	121° 44' 01"	62,8		
456			456275,7	1157445,67
	120° 34' 20"	60,99		
457			456244,68	1157498,18
	121° 30' 44"	59,48		
458			456213,59	1157548,89
	123° 17' 45"	16,52		
459			456204,52	1157562,7
	123° 16' 40"	37		
460			456184,22	1157593,63
	123° 37' 16"	103,65		
461			456126,83	1157679,94
	97° 43' 27"	45,91		
462			456120,66	1157725,43
	97° 37' 24"	193,95		
463			456094,93	1157917,67
	95° 22' 23"	285,02		
464			456068,24	1158201,44
	97° 16' 57"	326,12		
1			456026,9	1158524,93

Схема границ
муниципального образования-
Старотарбеевский сельсовет
Мичуринского района Тамбовской области



**Описание границ
муниципального образования — Старотарбеевский сельсовет
Мичуринского района Тамбовской области**

I. Участок границы с муниципальным образованием – Жидиловский сельсовет Мичуринского района Тамбовской области (от А до Б)

Граница с муниципальным образованием - Жидиловский сельсовет проходит:

- от т.1(А) до т.6 по южной границе лесного массива;
- от т.6 до т.8 по южной стороне автодороги;
- от т.8 до т.10 пересекая автодорогу;
- от т.10 до т.14 по пастбищному участку;
- от т.14 до т.17 по северной стороне лесополосы;
- от т.17 до т.18 пересекая полевую дорогу;
- от т.18 до т.23 по северной стороне лесополосы;
- от т.23 до т.34 по меже;
- от т.34 до т.36 по южной стороне лесополосы;
- от т.36 до т.47 по меже;
- от т.47 до т.50 по северной стороне лесополосы;
- от т.50 до т.51 по пастбищному участку;
- от т.51 до т.54 по северной стороне лесополосы;
- от т.54 до т.58 по северной границе приусадебных земель СДТ Авиатор-1;
- от т.58 до т.61 по восточной границе СДТ Авиатор-1;
- от т.61 до т.62 пересекая автодорогу;
- от т.62 до т.70 по западной стороне лесополосы;
- от т.70 до т.72(Б) по меже.

II. Участок границы с муниципальным образованием — город Мичуринск Тамбовской области (от Б до В)

Граница с муниципальным образованием — город Мичуринск проходит:

- от т.72(Б) до т.75(В) по западной стороне автодороги.

III. Участок границы с муниципальным образованием — Стаевский сельсовет Мичуринского района Тамбовской области (от В до Г)

Граница с муниципальным образованием — Стаевский сельсовет Мичуринского района проходит:

- от т.75(В) до т.78 по южной стороне лесополосы;
- от т.78 до т.83 по западной стороне лесополосы;
- от т.83 до т.86 по южной стороне лесополосы до автодороги;
- от т.86 до т.102 по северо-западной стороне автодороги;
- от т.102 до т.105 по северо-западной стороне лесополосы;
- от т.105 до т.108 по северо-восточной стороне лесного массива;
- от т.108 до т.114 пересекая лесной массив;
- от т.114 до т.115 пересекая автодорогу;
- от т.115 до т.117 пересекая лесной массив;
- от т.117 до т.131 по западной границе дачных участков;
- от т.131 до т.132 пересекая лесной массив;
- от т.132 до т.135 по южной стороне автодороги;
- от т.135 до т.137(Г) от автодороги до середины р. Воронеж.

IV. Участок границы с муниципальным образованием - Новоникольский сельсовет Мичуринского района Тамбовской области (от Г до Д)

Граница с муниципальным образованием — Новоникольский сельсовет проходит:

- от т.137(Г) до т.141 по середине р. Воронеж;
- от т.141 до т.143 от середины р. Воронеж по пастбищному участку;
- от т.143 до т.144 по восточной стороне лесополосы, далее пересекая автодорогу;
- от т.144 до т.157 по южной границе лесного массива;
- от т.157 до т.164 пересекая лесной массив;
- от т.164 до т.165 по северо-восточной стороне лесополосы;
- от т.165 до т.166 пересекая полевую дорогу по меже;
- от т.166 до т.168 пересекая лесной участок;
- от т.168 до т.171 по юго-восточной стороне лесополосы;
- от т.171 до т.172 по меже;
- от т.172 до т.181(Д) по юго-восточной стороне лесополосы.

V. Участок границы с муниципальным образованием — Петровский сельсовет Петровского района Тамбовской области (от Д до Е)

Граница с муниципальным образованием — Петровский сельсовет Петровского района проходит:

- от т.181(Д) до т.183(Е) по южной стороне полевой дороги.

VI. Участок границы с муниципальным образованием — Староказинский сельсовет Мичуринского района Тамбовской области (от Е до А)

Граница с муниципальным образованием — Староказинский сельсовет проходит:

- от т.183(Е) до т.187 по северо-восточной стороне лесополосы;
- от т.187 до т.198 по пастбищному участку;
- от т.198 до т.210 по меже;
- от т.210 до т.211 пересекая полосу отвода автодороги Мичуринск-Липецк;
- от т.211 до т.213 пересекая лесной участок;
- от т.213 до т.218 по юго-восточной стороне лесополосы;
- от т.218 до т.219 по пастбищному участку;
- от т.219 до т.249 по середине р. Воронеж;
- от т.249 до т.1(А) от середины р. Воронеж по границе лесных участков.

**Каталог координат
характерных точек границ муниципального образования -
Старотарбеевский сельсовет Мичуринского района Тамбовской области**

Название (номер) межевого знака	Дирекционные углы (град. мин. сек.)	Длина линии(м)	X координата	Y координата
1			454502,98	1171373,09
	81° 15' 00"	217,78		
2			454536,11	1171588,34
	92° 46' 48"	19,79		
3			454535,15	1171608,11
	102° 26' 06"	50,95		
4			454524,18	1171657,86
	102° 27' 03"	10,34		
5			454521,95	1171667,96
	100° 18' 21"	54,05		
6			454512,28	1171721,14
	108° 13' 57"	58,2		
7			454494,07	1171776,42
	110° 11' 28"	49,63		
8			454476,94	1171823
	108° 18' 35"	31,8		
9			454466,95	1171853,19
	102° 24' 03"	55,83		
10			454454,96	1171907,72
	102° 24' 28"	25,18		
11			454449,55	1171932,31
	102° 23' 22"	3,12		
12			454448,88	1171935,36
	107° 22' 16"	149,18		
13			454404,34	1172077,74
	96° 09' 58"	109,77		
14			454392,55	1172186,87
	93° 43' 14"	58,25		
15			454388,77	1172245
	106° 36' 29"	130,43		
16			454351,49	1172369,99
	43° 45' 15"	23,74		
17			454368,64	1172386,41
	114° 37' 21"	36,41		
18			454353,47	1172419,51
	108° 58' 03"	141,19		
19			454307,58	1172553,03
	95° 37' 01"	66,41		
20			454301,08	1172619,12
	120° 56' 28"	69,45		
21			454265,37	1172678,69
	98° 17' 00"	32,28		
22			454260,72	1172710,63
	62° 04' 45"	76,18		
23			454296,39	1172777,94
	81° 04' 33"	62,85		
24			454306,14	1172840,03
	93° 16' 49"	96,47		
25			454300,62	1172936,34

Название (номер) межевого знака	Дирекционные углы (град. мин. сек.)	Длина линии(м)	X координата	Y координата
	85° 34' 08"	39,48		
26			454303,67	1172975,7
	42° 54' 28"	73,98		
27			454357,86	1173026,07
	62° 07' 47"	40,64		
28			454376,86	1173062
	87° 43' 48"	35,6		
29			454378,27	1173097,57
	106° 08' 00"	50,71		
30			454364,18	1173146,28
	100° 53' 46"	247,58		
31			454317,38	1173389,4
	122° 30' 33"	24,23		
32			454304,36	1173409,83
	86° 22' 57"	11,25		
33			454305,07	1173421,06
	84° 47' 10"	93,87		
34			454313,6	1173514,54
	84° 50' 15"	367,63		
35			454346,68	1173880,68
	84° 34' 20"	274,13		
36			454372,61	1174153,58
	85° 19' 47"	250,54		
37			454393,01	1174403,29
	352° 43' 50"	355,08		
38			454745,24	1174358,36
	81° 16' 09"	174,98		
39			454771,8	1174531,31
	82° 42' 21"	167,69		
40			454793,09	1174697,64
	83° 17' 19"	41,24		
41			454797,91	1174738,6
	83° 15' 18"	20,01		
42			454800,26	1174758,47
	83° 15' 59"	96,63		
43			454811,59	1174854,43
	80° 50' 56"	42,69		
44			454818,38	1174896,58
	133° 00' 19"	248,45		
45			454648,92	1175078,27
	134° 06' 27"	233,35		
46			454486,51	1175245,82
	75° 42' 35"	68,95		
47			454503,53	1175312,64
	82° 00' 38"	69,07		
48			454513,13	1175381,04
	56° 54' 39"	60,3		
49			454546,05	1175431,56
	83° 16' 07"	677,91		
50			454625,51	1176104,8
	356° 32' 53"	128,21		
51			454753,49	1176097,08
	93° 32' 59"	242,91		

Название (номер) межевого знака	Дирекционные углы (град. мин. сек.)	Длина линии(м)	X координата	Y координата
52			454738,45	1176339,52
	22° 28' 22"	38,04		
53			454773,6	1176354,06
	34° 23' 02"	21,53		
54			454791,37	1176366,22
	106° 56' 20"	114,47		
55			454758,02	1176475,72
	115° 48' 33"	188,8		
56			454675,82	1176645,69
	85° 06' 44"	212,54		
57			454693,93	1176857,46
	62° 21' 10"	18,23		
58			454702,39	1176873,61
	160° 50' 19"	33,18		
59			454671,05	1176884,5
	161° 47' 40"	64,01		
60			454610,24	1176904,5
	163° 28' 49"	54,69		
61			454557,81	1176920,05
	182° 35' 52"	16,11		
62			454541,72	1176919,32
	160° 05' 50"	50		
63			454494,71	1176936,34
	164° 49' 54"	151,61		
64			454348,38	1176976,01
	164° 02' 31"	407,05		
65			453957,02	1177087,92
	164° 26' 51"	272,97		
66			453694,04	1177161,11
	161° 18' 39"	8,55		
67			453685,94	1177163,85
	163° 43' 38"	418,9		
68			453283,82	1177281,23
	163° 46' 11"	103,01		
69			453184,92	1177310,02
	163° 54' 08"	423,69		
70			452777,84	1177427,5
	177° 10' 14"	138,37		
71			452639,64	1177434,33
	143° 27' 45"	71,69		
72			452582,04	1177477,01
	192° 09' 33"	118,84		
73			452465,87	1177451,98
	185° 27' 25"	58,89		
74			452407,25	1177446,38
	186° 43' 08"	354,19		
75			452055,49	1177404,94
	267° 43' 07"	229,34		
76			452046,36	1177175,78
	267° 11' 38"	627,93		
77			452015,62	1176548,6
	268° 42' 30"	472,87		
78			452004,96	1176075,85

Название (номер) межевого знака	Дирекционные углы (град. мин. сек.)	Длина линии(м)	X координата	Y координата
	181° 30' 40"	62,57		
79			451942,41	1176074,2
	179° 57' 47"	526,79		
80			451415,62	1176074,54
	178° 19' 15"	271,66		
81			451144,08	1176082,5
	177° 03' 57"	279,75		
82			450864,7	1176096,82
	175° 33' 35"	46,37		
83			450818,47	1176100,41
	45° 00' 00"	33,46		
84			450842,13	1176124,07
	86° 45' 16"	509,21		
85			450870,96	1176632,46
	84° 41' 59"	571,14		
86			450923,72	1177201,16
	205° 51' 22"	140,61		
87			450797,19	1177139,84
	206° 27' 08"	645,34		
88			450219,41	1176852,37
	207° 31' 17"	157,03		
89			450080,15	1176779,81
	211° 03' 28"	88,83		
90			450004,05	1176733,98
	215° 11' 49"	124,88		
91			449902	1176662
	215° 51' 52"	78,65		
92			449838,26	1176615,92
	219° 12' 35"	581,04		
93			449388,05	1176248,61
	219° 40' 06"	435,44		
94			449052,87	1175970,65
	219° 23' 58"	386,97		
95			448753,84	1175725,03
	218° 55' 22"	532,27		
96			448339,74	1175390,62
	218° 49' 03"	382,39		
97			448041,8	1175150,92
	216° 58' 28"	47,15		
98			448004,13	1175122,56
	221° 35' 39"	281,01		
99			447793,97	1174936,01
	266° 24' 18"	11,48		
100			447793,25	1174924,55
	221° 55' 00"	10,25		
101			447785,62	1174917,7
	170° 18' 12"	10,45		
102			447775,32	1174919,46
	294° 27' 13"	14,69		
103			447781,4	1174906,09
	299° 20' 22"	32,43		
104			447797,29	1174877,82
	218° 57' 39"	229,52		

Название (номер) межевого знака	Дирекционные углы (град. мин. сек.)	Длина линии(м)	X координата	Y координата
105			447618,82	1174733,5
	306° 27' 23"	170,68		
106			447720,24	1174596,22
	301° 57' 47"	388,35		
107			447925,82	1174266,75
	288° 12' 48"	100,62		
108			447957,27	1174171,17
	199° 53' 17"	418,74		
109			447563,5	1174028,72
	217° 20' 55"	174,99		
110			447424,39	1173922,56
	202° 56' 33"	343,91		
111			447107,68	1173788,5
	178° 21' 38"	492,5		
112			446615,38	1173802,59
	178° 41' 17"	6,55		
113			446608,83	1173802,74
	180° 05' 53"	87,63		
114			446521,2	1173802,59
	178° 51' 17"	31,52		
115			446489,69	1173803,22
	178° 49' 43"	418,19		
116			446071,59	1173811,77
	182° 40' 38"	53,95		
117			446017,7	1173809,25
	159° 07' 31"	29,05		
118			445990,56	1173819,6
	176° 58' 50"	119,8		
119			445870,93	1173825,91
	179° 25' 55"	111,99		
120			445758,95	1173827,02
	176° 34' 52"	100,28		
121			445658,85	1173833
	167° 21' 30"	46,24		
122			445613,73	1173843,12
	75° 06' 13"	243,47		
123			445676,32	1174078,41
	128° 37' 33"	18,47		
124			445664,79	1174092,84
	173° 27' 17"	29,3		
125			445635,68	1174096,18
	219° 13' 03"	62,88		
126			445586,96	1174056,42
	219° 02' 47"	42,81		
127			445553,71	1174029,45
	232° 43' 58"	56,55		
128			445519,47	1173984,45
	250° 36' 27"	80,98		
129			445492,58	1173908,06
	240° 17' 23"	40,92		
130			445472,3	1173872,52
	232° 29' 24"	35,8		
131			445450,5	1173844,12

Название (номер) межевого знака	Дирекционные углы (град. мин. сек.)	Длина линии(м)	X координата	Y координата
	178° 25' 53"	295,92		
132			445154,69	1173852,22
	76° 50' 03"	21,07		
133			445159,49	1173872,74
	83° 53' 17"	225,41		
134			445183,49	1174096,87
	83° 24' 46"	25,37		
135			445186,4	1174122,07
	165° 52' 24"	19,99		
136			445167,01	1174126,95
	180° 54' 18"	55,08		
137			445111,94	1174126,08
	254° 17' 19"	171,24		
138			445065,57	1173961,24
	255° 37' 44"	109,1		
139			445038,49	1173855,55
	258° 20' 49"	229,22		
140			444992,19	1173631,05
	260° 28' 28"	126,66		
141			444971,23	1173506,14
	183° 07' 44"	39,94		
142			444931,35	1173503,96
	186° 20' 59"	386,9		
143			444546,82	1173461,17
	189° 29' 18"	184,23		
144			444365,11	1173430,8
	189° 19' 28"	110,72		
145			444255,85	1173412,86
	187° 33' 18"	49,74		
146			444206,54	1173406,32
	256° 02' 37"	48,8		
147			444194,77	1173358,96
	222° 36' 04"	23,65		
148			444177,36	1173342,95
	199° 47' 01"	26,74		
149			444152,2	1173333,9
	182° 46' 52"	72,55		
150			444079,74	1173330,38
	220° 49' 14"	53,85		
151			444038,99	1173295,18
	258° 02' 58"	57,71		
152			444027,04	1173238,72
	267° 52' 06"	55,92		
153			444024,96	1173182,84
	277° 26' 04"	47,99		
154			444031,17	1173135,25
	308° 32' 05"	103,05		
155			444095,37	1173054,64
	311° 18' 01"	178,83		
156			444213,4	1172920,29
	275° 40' 00"	59,75		
157			444219,3	1172860,83
	195° 39' 23"	6,26		

Название (номер) межевого знака	Дирекционные углы (град. мин. сек.)	Длина линии(м)	X координата	Y координата
158			444213,27	1172859,14
	182° 39' 57"	474,53		
159			443739,25	1172837,07
	173° 40' 45"	319,27		
160			443421,92	1172872,22
	171° 21' 24"	275,22		
161			443149,83	1172913,58
	170° 19' 07"	408,22		
162			442747,42	1172982,23
	176° 19' 35"	5,15		
163			442742,28	1172982,56
	165° 40' 06"	228,7		
164			442520,7	1173039,17
	166° 51' 48"	236,94		
165			442289,96	1173093,02
	164° 07' 55"	408,82		
166			441896,72	1173204,8
	196° 08' 11"	14,82		
167			441882,48	1173200,68
	205° 52' 34"	174,44		
168			441725,53	1173124,55
	205° 53' 02"	205,04		
169			441541,06	1173035,04
	206° 14' 08"	32,67		
170			441511,76	1173020,6
	205° 52' 02"	266,59		
171			441271,88	1172904,29
	235° 40' 46"	287,4		
172			441109,84	1172666,93
	235° 17' 28"	506,12		
173			440821,65	1172250,87
	227° 14' 18"	601,77		
174			440413,08	1171809,06
	252° 30' 13"	202,1		
175			440352,32	1171616,31
	259° 31' 26"	26,01		
176			440347,59	1171590,73
	259° 34' 37"	27,75		
177			440342,57	1171563,44
	259° 35' 58"	556,31		
178			440242,14	1171016,27
	259° 23' 26"	124,33		
179			440219,25	1170894,07
	248° 09' 09"	18,43		
180			440212,39	1170876,96
	244° 13' 59"	7,71		
181			440209,04	1170870,02
	256° 41' 25"	347,89		
182			440128,95	1170531,47
	254° 13' 54"	10,67		
183			440126,05	1170521,2
	349° 36' 51"	3,16		
184			440129,16	1170520,63

Название (номер) межевого знака	Дирекционные углы (град. мин. сек.)	Длина линии(м)	X координата	Y координата
	350° 09' 54"	300,86		
185			440425,6	1170469,24
	26° 29' 34"	283,96		
186			440679,74	1170595,91
	27° 44' 22"	402,38		
187			441035,88	1170783,2
	27° 10' 42"	45,54		
188			441076,39	1170804
	28° 11' 34"	176,02		
189			441231,53	1170887,16
	25° 27' 30"	216,49		
190			441427	1170980,22
	24° 10' 37"	137,59		
191			441552,52	1171036,57
	24° 39' 04"	45,53		
192			441593,9	1171055,56
	0° 35' 06"	124,39		
193			441718,28	1171056,83
	334° 16' 11"	422,7		
194			442099,07	1170873,32
	69° 04' 04"	317,8		
195			442212,61	1171170,15
	68° 23' 53"	342,76		
196			442338,8	1171488,84
	68° 39' 53"	420,48		
197			442491,78	1171880,5
	68° 43' 20"	340,3		
198			442615,27	1172197,6
	328° 59' 42"	190,75		
199			442778,77	1172099,34
	314° 28' 07"	445,24		
200			443090,67	1171781,6
	301° 48' 21"	17,04		
201			443099,65	1171767,12
	300° 12' 25"	421,86		
202			443311,9	1171402,54
	277° 09' 39"	274,68		
203			443346,14	1171130
	318° 48' 49"	234		
204			443522,24	1170975,91
	24° 04' 30"	80,6		
205			443595,83	1171008,79
	24° 00' 22"	105,08		
206			443691,82	1171051,54
	303° 55' 09"	368,53		
207			443897,47	1170745,72
	300° 24' 19"	148,31		
208			443972,53	1170617,81
	300° 24' 31"	116,09		
209			444031,29	1170517,69
	301° 32' 07"	94,93		
210			444080,94	1170436,78
	301° 02' 12'	66,08		

Название (номер) межевого знака	Дирекционные углы (град. мин. сек.)	Длина линии(м)	X координата	Y координата
211			444115,01	1170380,16
	301° 36' 55"	42,98		
212			444137,54	1170343,56
	302° 25' 12"	312,19		
213			444304,91	1170080,03
	31° 58' 37"	243,16		
214			444511,17	1170208,8
	30° 55' 24"	82,68		
215			444582,1	1170251,29
	30° 43' 41"	5,42		
216			444586,76	1170254,06
	30° 55' 37"	130,83		
217			444698,99	1170321,3
	31° 14' 16"	393,72		
218			445035,63	1170525,48
	25° 11' 09"	104,43		
219			445130,13	1170569,92
	294° 54' 34"	95,35		
220			445170,29	1170483,44
	308° 57' 21"	48,35		
221			445200,69	1170445,84
	307° 29' 38"	14,51		
222			445209,52	1170434,33
	295° 53' 09"	26,41		
223			445221,05	1170410,57
	282° 59' 55"	97,9		
224			445243,07	1170315,18
	297° 01' 05"	98,44		
225			445287,79	1170227,48
	306° 49' 22"	85,11		
226			445338,8	1170159,35
	313° 16' 07"	57,1		
227			445377,94	1170117,77
	327° 22' 40"	31,11		
228			445404,14	1170101
	343° 17' 49"	29,19		
229			445432,1	1170092,61
	357° 03' 32"	27,29		
230			445459,35	1170091,21
	15° 12' 07"	29,33		
231			445487,65	1170098,9
	23° 01' 40"	30,37		
232			445515,6	1170110,78
	15° 56' 12"	35,62		
233			445549,85	1170120,56
	347° 58' 24"	21,79		
234			445571,16	1170116,02
	328° 35' 01"	68,37		
235			445629,51	1170080,38
	344° 16' 47"	37,39		
236			445665,5	1170070,25
	346° 42' 05"	18,65		
237			445683,65	1170065,96

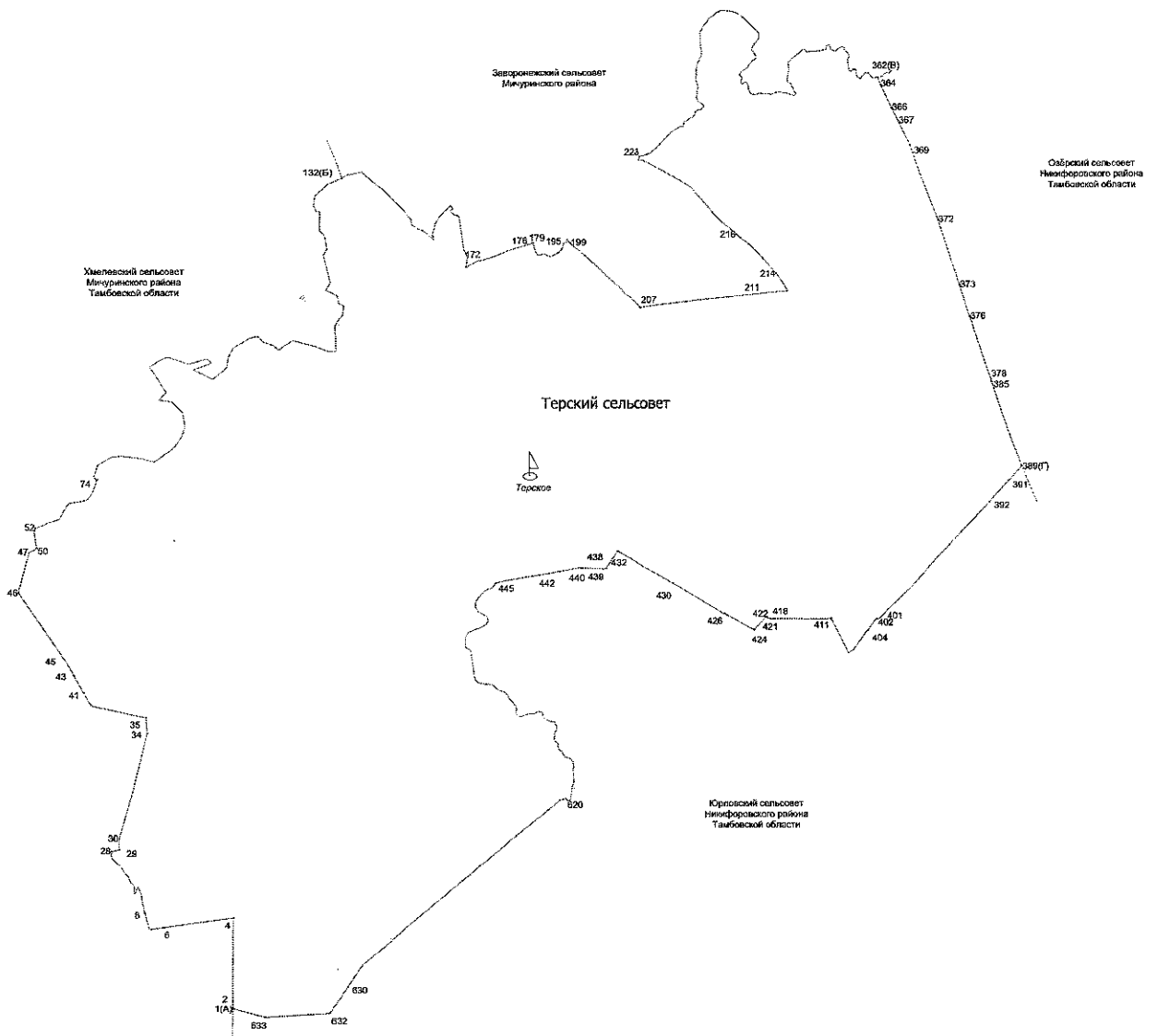
Название (номер) межевого знака	Дирекционные углы (град. мин. сек.)	Длина линии(м)	X координата	Y координата
	317° 38' 07"	59,36		
238			445727,51	1170025,96
	353° 40' 50"	42,88		
239			445770,13	1170021,24
	336° 03' 35"	54,88		
240			445820,29	1169998,97
	320° 34' 50"	53,37		
241			445861,52	1169965,08
	317° 52' 27"	88,56		
242			445927,2	1169905,68
	316° 53' 47"	59,83		
243			445970,88	1169864,8
	306° 25' 21"	71,21		
244			446013,16	1169807,5
	298° 25' 43"	71,92		
245			446047,4	1169744,25
	292° 56' 27"	132,23		
246			446098,94	1169622,48
	292° 42' 30"	133,51		
247			446150,48	1169499,32
	304° 57' 14"	109,77		
248			446213,37	1169409,35
	303° 44' 26"	100,64		
249			446269,27	1169325,66
	14° 19' 28"	37,14		
250			446305,26	1169334,85
	2° 49' 29"	37,34		
251			446342,55	1169336,69
	357° 29' 24"	169,43		
252			446511,82	1169329,27
	228° 53' 45"	110		
253			446439,5	1169246,38
	339° 39' 14"	74,43		
254			446509,29	1169220,5
	60° 45' 40"	81,48		
255			446549,09	1169291,6
	314° 41' 28"	97,02		
256			446617,32	1169222,63
	313° 08' 27"	6,76		
257			446621,94	1169217,7
	313° 11' 22"	193,13		
258			446754,12	1169076,89
	309° 22' 14"	812,84		
259			447269,73	1168448,52
	359° 27' 10"	180,11		
260			447449,83	1168446,8
	72° 22' 49"	656,96		
261			447648,69	1169072,94
	157° 43' 12"	575,5		
262			447116,16	1169291,13
	48° 52' 13"	485,37		
263			447435,42	1169656,72
	47° 27' 49"	128,64		

Название (номер) межевого знака	Дирекционные углы (град. мин. сек.)	Длина линии(м)	X координата	Y координата
264			447522,39	1169751,51
	49° 10' 45"	443,51		
265			447812,31	1170087,14
	50° 47' 38"	134,83		
266			447897,54	1170191,62
	49° 17' 42"	215,93		
267			448038,36	1170355,31
	49° 17' 31"	104,88		
268			448106,76	1170434,81
	49° 14' 18"	272,3		
269			448284,55	1170641,06
	5° 48' 37"	289,03		
270			448572,1	1170670,32
	5° 02' 25"	110,3		
271			448681,97	1170680,01
	355° 59' 12"	101,16		
272			448782,88	1170672,93
	355° 59' 45"	4,01		
273			448786,88	1170672,65
	355° 18' 39"	38,29		
274			448825,04	1170669,52
	354° 57' 16"	140,08		
275			448964,58	1170657,2
	354° 57' 08"	751,72		
276			449713,38	1170591,06
	274° 15' 31"	255,47		
277			449732,35	1170336,3
	5° 20' 49"	650,54		
278			450380,06	1170396,92
	5° 25' 32"	441,98		
279			450820,06	1170438,71
	5° 15' 29"	746,82		
280			451563,74	1170507,15
	15° 45' 44"	11,6		
281			451574,9	1170510,3
	79° 12' 45"	361,07		
282			451642,48	1170864,99
	76° 40' 24"	54,45		
283			451655,03	1170917,97
	343° 05' 06"	11,45		
284			451665,98	1170914,64
	343° 04' 00"	41,27		
285			451705,46	1170902,62
	343° 05' 21"	40,19		
286			451743,91	1170890,93
	343° 04' 20"	76,59		
287			451817,18	1170868,63
	10° 51' 28"	41,99		
288			451858,42	1170876,54
	11° 50' 27"	38,31		
289			451895,91	1170884,4
	11° 41' 23"	86,67		
290			451980,78	1170901,96

Название (номер) межевого знака	Дирекционные углы (град. мин. сек.)	Длина линии(м)	X координата	Y координата
	286° 17' 34"	208,02		
291			452039,14	1170702,29
	286° 17' 18"	87,21		
292			452063,6	1170618,58
	315° 03' 17"	37		
293			452089,79	1170592,44
	315° 03' 25"	170,71		
294			452210,62	1170471,85
	9° 32' 35"	391,46		
295			452596,66	1170536,75
	10° 14' 22"	18,06		
296			452614,43	1170539,96
	329° 49' 33"	44,68		
297			452653,06	1170517,5
	1° 55' 02"	167,98		
298			452820,95	1170523,12
	60° 17' 45"	251,86		
299			452945,75	1170741,88
	10° 16' 45"	45,78		
300			452990,8	1170750,05
	10° 16' 40"	398,27		
301			453382,68	1170821,11
	25° 13' 00"	136,07		
302			453505,78	1170879,08
	24° 58' 54"	241,14		
303			453724,36	1170980,92
	25° 48' 34"	276,7		
304			453973,46	1171101,39
	25° 59' 42"	155,99		
305			454113,67	1171169,76
	27° 34' 38"	439,21		
1			454502,98	1171373,09

Приложение 13
к Закону Тамбовской области «Об установлении границ
муниципальных образований Мичуринского района
Тамбовской области и определении места нахождения
их представительных органов и о признании
утратившими силу отдельных положений некоторых
законодательных актов Тамбовской области»

Схема границ
муниципального образования-
Терский сельсовет
Мичуринского района Тамбовской области



**Описание границ
муниципального образования - Терский сельсовет
Мичуринского района Тамбовской области**

I. Участок границы с муниципальным образованием - Хмелевский сельсовет Мичуринского района Тамбовской области (от А до Б)

Граница с муниципальным образованием - Хмелевский сельсовет проходит:

- от т.1(А) до т.2 по пастбищному участку;
- от т.2 до т.4 по западной стороне лесополосы, далее по меже;
- от т.4 до т.6 по южной стороне лесополосы;
- от т.6 до т.8 по меже, пересекая пастбищный участок;
- от т.8 до т.28 по пруду;
- от т.28 до т.29 по южной стороне плотины;
- от т.29 до т.30 пересекая плотину, по пастбищному участку;
- от т.30 до т.34 по пастбищному участку;
- от т.34 до т.35 по пастбищному участку, пересекая болото;
- от т.35 до т.41 по сенокосному участку;
- от т.41 до т.43 по заболоченному пастбищному участку;
- от т.43 до т.45 по меже;
- от т.45 до т.46 по меже, далее юго-западной стороне лесополосы;
- от т.46 до т.47 по северо-западной стороне лесополосы;
- от т.47 до т.50 по южной стороне автодороги;
- от т.50 до т.52 по меже до середины р. Польной Воронеж;
- от т.52 до т.74 по середине р. Польной Воронеж;
- от т.74 до т.132 (Б) от середины р. Польной Воронеж по границе лесного участка.

II. Участок границы с муниципальным образованием — Заворонежский сельсовет Мичуринского района Тамбовской области (от Б до В)

Граница с муниципальным образованием — Заворонежский сельсовет проходит:

- от т.132(Б) до т.172 по границе лесного участка;
- от т.172 до т.176 по пастбищному участку;
- от т.176 до т.179 по меже, пересекая автодорогу Мичуринск-Терское;
- от т.179 до т.195 по границе лесного участка;
- от т.195 до т.199 по пастбищному участку, пересекая р. Польной Воронеж;
- от т.199 до т.207 по меже;
- от т.207 до т.211 по пастбищному участку;
- от т.211 до т.214 по меже;
- от т.214 до т.216 по пастбищному участку;
- от т.216 до т.223 по меже до середины р. Польной Воронеж;
- от т.223 до т.362 (В) по середине р. Польной Воронеж.

III. Участок границы с муниципальным образованием — Озёрский сельсовет Никифоровского района Тамбовской области (от В до Г)

Граница с муниципальным образованием — Озёрский сельсовет Никифоровского района проходит:

- от т.362(В) до т.364 от середины р. Польной Воронеж по пастбищному участку;
- от т.364 до т.366 по меже;
- от т.366 до т.367 по болоту;
- от т.367 до т.369 по меже;
- от т.369 до т.372 по пастбищному участку;
- от т.372 до т.373 по меже;

- от т.373 до т.376 по пастбищному участку;
- от т.376 до т.378 по северо-западной стороне лесополосы;
- от т.378 до т.385 по меже, пересекая автодорогу "Каспий" - Юрловка - "Орел-Тамбов";
- от т.385 до т.389(Г) по восточной стороне лесополосы.

IV. Участок границы с муниципальным образованием — Юрловский сельсовет Никифоровского района Тамбовской области (от Г до Д)

Граница с муниципальным образованием — Юрловский сельсовет Никифоровского района проходит:

- от т.389(Г) до т.391 по юго-восточной стороне лесополосы;
- от т.391 до т.392 по юго-восточной стороне лесополосы, пересекая болото;
- от т.392 до т.401 по юго-восточной стороне лесополосы;
- от т.401 до т.402 по меже
- от т.402 до т.404 по меже, пересекая болото;
- от т.404 до т.411 по меже;
- от т.411 до т.418 по южной стороне лесополосы;
- от т.418 до т.421 пересекая автодорогу "Каспий" - Юрловка — "Орел-Тамбов";
- от т.421 до т.422 по меже, пересекая лесополосу;
- от т.422 до т.424 по меже;
- от т.424 до т.426 по юго-западной стороне лесополосы;
- от т.426 до т.430 по меже;
- от т.430 до т.432 по юго-западной стороне лесополосы;
- от т.432 до т.438 по меже;
- от т.438 до т.439 по меже, пересекая пастбищный участок;
- от т.439 до т.440 по участку, занятому древесно-кустарниковой растительностью, пересекая полевою дорогу;
- от т.440 до т.442 по южной стороне лесополосы;
- от т.442 до т.445 по меже до середины р. Сурена;
- от т.445 до т.620 по середине р. Сурена;
- от т.620 до т.623 от середины р. Сурена по пастбищному участку;
- от т.623 до т.630 по юго-восточной стороне лесополосы;
- от т.630 до т.632 по северо-западной стороне лесополосы;
- от т.632 до т.633 по южной стороне лесополосы, пересекая пастбищный участок;
- от т.633 до т.1(А) по пастбищному участку.

**Каталог координат
характерных точек границ муниципального образования -
Терский сельсовет Мичуринского района Тамбовской области**

Название (номер) межевого знака	Дирекционные углы (град. мин. сек.)	Длина линии(м)	X координата	Y координата
1			429514,93	1188099,16
	0° 02' 21"	102,39		
2			429617,32	1188099,23
	0° 29' 11"	212,03		
3			429829,34	1188101,03
	0° 53' 29"	1067,04		
4			430896,25	1188117,63
	262° 15' 01"	395,12		
5			430842,97	1187726,12
	262° 13' 55"	676,29		
6			430751,56	1187056,04
	262° 11' 47"	220,07		
7			430721,68	1186838,01
	344° 16' 42"	263,73		
8			430975,54	1186766,55
	346° 55' 13"	166,19		
9			431137,42	1186728,94
	351° 52' 34"	133,11		
10			431269,19	1186710,13
	338° 45' 57"	105,8		
11			431367,81	1186671,81
	237° 27' 15"	7,64		
12			431363,7	1186665,37
	196° 53' 28"	20,31		
13			431344,27	1186659,47
	237° 01' 57"	20,01		
14			431333,38	1186642,68
	197° 25' 13"	52,14		
15			431283,63	1186627,07
	232° 09' 27"	20,15		
16			431271,27	1186611,16
	345° 13' 19"	21,91		
17			431292,46	1186605,57
	5° 46' 58"	75,93		
18			431368	1186613,22
	337° 02' 50"	35,49		
19			431400,68	1186599,38
	315° 29' 56"	71,48		
20			431451,66	1186549,28
	341° 02' 35"	82,62		
21			431529,8	1186522,44
	311° 50' 01"	41,61		
22			431557,55	1186491,44
	324° 44' 47"	62,61		

Название (номер) межевого знака	Дирекционные углы (град. мин. сек.)	Длина линии(м)	X координата	Y координата
23			431608,68	1186455,3
	329° 26' 32"	98,27		
24			431693,3	1186405,34
	306° 31' 37"	52,45		
25			431724,52	1186363,19
	312° 28' 26"	104,76		
26			431795,26	1186285,92
	335° 24' 48"	47,8		
27			431838,73	1186266,03
	2° 52' 54"	73		
28			431911,64	1186269,7
	75° 41' 16"	121,4		
29			431941,65	1186387,33
	0° 07' 09"	168,31		
30			432109,96	1186387,68
	17° 21' 37"	43,67		
31			432151,64	1186400,71
	16° 23' 43"	640,4		
32			432766	1186581,47
	14° 21' 15"	248,35		
33			433006,6	1186643,04
	14° 03' 32"	733,25		
34			433717,89	1186821,16
	355° 45' 38"	231,58		
35			433948,84	1186804,04
	282° 28' 05"	381,95		
36			434031,3	1186431,1
	283° 17' 44"	230,42		
37			434084,29	1186206,86
	280° 41' 15"	32,68		
38			434090,35	1186174,75
	283° 25' 45"	200,09		
39			434136,82	1185980,13
	329° 55' 09"	99,04		
40			434222,52	1185930,49
	330° 42' 53"	124,77		
41			434331,34	1185869,46
	330° 42' 37"	228,42		
42			434530,56	1185757,71
	330° 42' 44"	81,62		
43			434601,75	1185717,78
	330° 35' 50"	208,21		
44			434783,14	1185615,56
	324° 39' 03"	76,73		
45			434845,72	1185571,17
	325° 47' 11"	1224,8		
46			435858,56	1184882,49
	14° 42' 47"	635,21		

Название (номер) межевого знака	Дирекционные углы (град. мин. сек.)	Длина линии(м)	X координата	Y координата
47			436472,94	1185043,82
	64° 28' 38"	69,33		
48			436502,81	1185106,38
	64° 01' 05"	65,49		
49			436531,5	1185165,25
	340° 44' 07"	9,61		
50			436540,57	1185162,08
	351° 51' 01"	243,37		
51			436781,48	1185127,58
	13° 11' 14"	68,91		
52			436848,57	1185143,3
	70° 36' 51"	46,31		
53			436863,94	1185186,98
	72° 32' 30"	71,06		
54			436885,26	1185254,77
	65° 11' 58"	106,61		
55			436929,98	1185351,55
	72° 08' 52"	64,98		
56			436949,9	1185413,4
	73° 02' 34"	51,5		
57			436964,92	1185462,66
	66° 38' 52"	52,9		
58			436985,89	1185511,23
	39° 39' 32"	34,49		
59			437012,44	1185533,24
	23° 09' 39"	65,75		
60			437072,89	1185559,1
	29° 35' 23"	65,09		
61			437129,49	1185591,24
	32° 56' 53"	52,05		
62			437173,17	1185619,55
	44° 00' 18"	42,75		
63			437203,92	1185649,25
	57° 31' 52"	36,44		
64			437223,48	1185679,99
	73° 58' 02"	34,18		
65			437232,92	1185712,84
	83° 11' 44"	70,73		
66			437241,3	1185783,07
	79° 09' 26"	33,44		
67			437247,59	1185815,91
	85° 28' 45"	39,96		
68			437250,74	1185855,75
	70° 04' 51"	51,28		
69			437268,21	1185903,96
	63° 51' 29"	43,6		
70			437287,42	1185943,1
	46° 30' 33"	46,71		

Название (номер) межевого знака	Дирекционные углы (град. мин. сек.)	Длина линии(м)	X координата	Y координата
71			437319,57	1185976,99
	37° 57' 03"	44,31		
72			437354,51	1186004,24
	27° 15' 23"	51,88		
73			437400,63	1186028
	18° 47' 07"	198,56		
74			437588,61	1186091,94
	289° 58' 15"	27,61		
75			437598,04	1186065,99
	292° 47' 37"	35,49		
76			437611,79	1186033,27
	20° 12' 57"	206,56		
77			437805,63	1186104,65
	60° 07' 16"	239,38		
78			437924,88	1186312,21
	82° 00' 16"	140,98		
79			437944,49	1186451,82
	97° 55' 53"	331,33		
80			437898,77	1186779,98
	106° 24' 55"	176,22		
81			437848,97	1186949,02
	54° 39' 47"	379,39		
82			438068,4	1187258,51
	34° 17' 02"	221,32		
83			438251,27	1187383,18
	15° 49' 00"	149,8		
84			438395,4	1187424,01
	350° 10' 14"	213,98		
85			438606,24	1187387,48
	315° 01' 31"	225,47		
86			438765,74	1187228,12
	277° 26' 11"	199,42		
87			438791,55	1187030,38
	42° 44' 13"	161,53		
88			438910,19	1187140
	327° 36' 52"	365,75		
89			439219,05	1186944,1
	326° 46' 08"	89,65		
90			439294,04	1186894,97
	53° 06' 16"	129,01		
91			439371,49	1186998,14
	62° 35' 34"	120,51		
92			439426,96	1187105,12
	67° 35' 23"	35,31		
93			439440,42	1187137,76
	93° 32' 21"	68,2		
94			439436,21	1187205,83
	108° 52' 31"	300,76		

Название (номер) межевого знака	Дирекционные углы (град. мин. сек.)	Длина линии(м)	X координата	Y координата
95			439338,91	1187490,42
	72° 59' 23"	273,43		
96			439418,9	1187751,89
	105° 00' 30"	58,62		
97			439403,72	1187808,51
	157° 07' 29"	60,04		
98			439348,4	1187831,85
	251° 46' 54"	287,04		
99			439258,66	1187559,2
	116° 35' 14"	334,32		
100			439109,03	1187858,17
	51° 13' 48"	266,5		
101			439275,91	1188065,95
	10° 31' 14"	181,61		
102			439454,47	1188099,11
	29° 39' 51"	151,38		
103			439586,01	1188174,03
	60° 22' 11"	279,35		
104			439724,12	1188416,85
	70° 15' 33"	90,33		
105			439754,63	1188501,87
	89° 30' 17"	72,89		
106			439755,26	1188574,76
	145° 01' 48"	90,01		
107			439681,5	1188626,35
	109° 50' 16"	144,92		
108			439632,32	1188762,67
	122° 34' 27"	137		
109			439558,56	1188878,12
	56° 44' 32"	255,56		
110			439698,71	1189091,82
	105° 35' 57"	374,89		
111			439597,9	1189452,9
	112° 38' 17"	175,65		
112			439530,29	1189615,02
	92° 31' 14"	111,88		
113			439525,37	1189726,79
	357° 15' 28"	385,22		
114			439910,15	1189708,36
	28° 55' 13"	119,38		
115			440014,64	1189766,09
	46° 51' 34"	79,1		
116			440068,73	1189823,81
	7° 16' 25"	152,44		
117			440219,94	1189843,11
	295° 20' 43"	86,97		
118			440257,17	1189764,51
	351° 16' 10"	119,05		

Название (номер) межевого знака	Дирекционные углы (град. мин. сек.)	Длина линии(м)	X координата	Y координата
119			440374,84	1189746,44
	301° 57' 12"	174,78		
120			440467,34	1189598,14
	26° 06' 25"	126,99		
121			440581,37	1189654,02
	347° 33' 56"	247,81		
122			440823,37	1189600,66
	346° 47' 29"	176,32		
123			440995,03	1189560,37
	29° 58' 37"	100,77		
124			441082,32	1189610,72
	352° 44' 52"	194,56		
125			441275,32	1189586,16
	323° 48' 07"	131,01		
126			441381,04	1189508,79
	1° 37' 59"	282,45		
127			441663,38	1189516,84
	273° 17' 43"	55,84		
128			441666,59	1189461,09
	337° 35' 01"	88,58		
129			441748,48	1189427,31
	6° 03' 34"	142,48		
130			441890,16	1189442,35
	44° 46' 49"	258,05		
131			442073,33	1189624,12
	63° 15' 03"	222,58		
132			442173,51	1189822,88
	61° 51' 47"	93,41		
133			442217,56	1189905,25
	78° 49' 49"	229,98		
134			442262,11	1190130,87
	132° 52' 45"	165,85		
135			442149,26	1190252,4
	128° 13' 36"	238,44		
136			442001,72	1190439,71
	135° 29' 47"	292,99		
137			441792,76	1190645,08
	133° 30' 09"	152,05		
138			441688,09	1190755,37
	141° 23' 57"	201,75		
139			441530,42	1190881,24
	184° 06' 59"	29,12		
140			441501,38	1190879,15
	162° 57' 12"	54,17		
141			441449,59	1190895,03
	124° 15' 29"	38,05		
142			441428,17	1190926,48
	128° 36' 13"	47,67		

Название (номер) межевого знака	Дирекционные углы (град. мин. сек.)	Длина линии(м)	X координата	Y координата
143			441398,43	1190963,73
	110° 12' 44"	86,57		
144			441368,52	1191044,97
	90° 02' 33"	13,46		
145			441368,51	1191058,43
	132° 41' 02"	149,42		
146			441267,21	1191168,27
	127° 26' 35"	39,79		
147			441243,02	1191199,86
	127° 27' 34"	23,71		
148			441228,6	1191218,68
	345° 00' 52"	79,94		
149			441305,82	1191198,01
	17° 09' 49"	80,82		
150			441383,04	1191221,86
	12° 09' 38"	85,07		
151			441466,2	1191239,78
	33° 43' 19"	74,99		
152			441528,57	1191281,41
	29° 47' 11"	71,86		
153			441590,94	1191317,11
	48° 49' 55"	63,17		
154			441632,52	1191364,66
	30° 17' 33"	41,28		
155			441668,16	1191385,48
	56° 19' 02"	42,84		
156			441691,92	1191421,13
	30° 17' 33"	41,28		
157			441727,56	1191441,95
	63° 26' 06"	33,21		
158			441742,41	1191471,65
	119° 05' 28"	30,54		
159			441727,56	1191498,34
	161° 38' 32"	28,16		
160			441700,83	1191507,21
	217° 54' 06"	33,88		
161			441674,1	1191486,4
	206° 37' 22"	26,58		
162			441650,34	1191474,49
	139° 27' 44"	27,36		
163			441629,55	1191492,27
	81° 53' 26"	19,64		
164			441632,32	1191511,71
	58° 43' 02"	6,47		
165			441635,68	1191517,24
	174° 36' 37"	20,44		
166			441615,33	1191519,16
	122° 08' 24"	6,77		

Название (номер) межевого знака	Дирекционные углы (град. мин. сек.)	Длина линии(м)	X координата	Y координата
167			441611,73	1191524,89
	108° 27' 15"	84,44		
168			441585	1191604,99
	171° 06' 37"	285,57		
169			441302,86	1191649,12
	173° 24' 54"	230,21		
170			441074,17	1191675,52
	155° 18' 17"	127,48		
171			440958,35	1191728,78
	188° 11' 58"	147,03		
172			440812,82	1191707,81
	64° 56' 55"	181,82		
173			440889,81	1191872,53
	73° 49' 14"	221,93		
174			440951,65	1192085,67
	68° 51' 44"	318,79		
175			441066,61	1192383,01
	73° 58' 04"	239,05		
176			441132,63	1192612,76
	73° 01' 21"	55,82		
177			441148,93	1192666,15
	69° 35' 36"	22,43		
178			441156,75	1192687,17
	72° 25' 39"	41,6		
179			441169,31	1192726,83
	134° 03' 10"	9,84		
180			441162,47	1192733,9
	163° 28' 58"	42,81		
181			441121,43	1192746,07
	166° 47' 24"	64,59		
182			441058,55	1192760,83
	155° 10' 43"	51,14		
183			441012,13	1192782,3
	137° 09' 44"	28,49		
184			440991,24	1192801,67
	109° 23' 09"	14,67		
185			440986,37	1192815,51
	78° 43' 19"	24,7		
186			440991,2	1192839,73
	67° 29' 21"	37,64		
187			441005,61	1192874,5
	95° 04' 36"	38,31		
188			441002,22	1192912,66
	127° 07' 58"	46,18		
189			440974,34	1192949,48
	105° 12' 23"	39,19		
190			440964,06	1192987,3
	73° 53' 32"	39,72		

Название (номер) межевого знака	Дирекционные углы (град. мин. сек.)	Длина линии(м)	X координата	Y координата
191			440975,08	1193025,46
	61° 57' 03"	117,24		
192			441030,21	1193128,93
	39° 35' 33"	71,66		
193			441085,43	1193174,6
	24° 28' 13"	26,92		
194			441109,93	1193185,75
	8° 49' 01"	49,78		
195			441159,12	1193193,38
	58° 44' 45"	45,68		
196			441182,82	1193232,43
	11° 18' 59"	52,8		
197			441234,59	1193242,79
	142° 21' 42"	17		
198			441221,13	1193253,17
	142° 22' 53"	65,5		
199			441169,25	1193293,15
	131° 17' 37"	288,02		
200			440979,18	1193509,55
	133° 52' 41"	164,66		
201			440865,05	1193628,24
	64° 21' 16"	13,38		
202			440870,84	1193640,3
	134° 21' 35"	414,54		
203			440581,01	1193936,68
	132° 52' 07"	205,33		
204			440441,32	1194087,17
	236° 09' 58"	7,74		
205			440437,01	1194080,74
	132° 34' 50"	0,5		
206			440436,67	1194081,11
	132° 12' 10"	372,81		
207			440186,23	1194357,28
	82° 32' 40"	389,19		
208			440236,73	1194743,18
	83° 19' 56"	639,56		
209			440310,99	1195378,41
	84° 50' 24"	792,77		
210			440382,29	1196167,97
	83° 19' 17"	99,66		
211			440393,88	1196266,95
	84° 02' 40"	380,6		
212			440433,37	1196645,5
	330° 36' 24"	92,99		
213			440514,39	1196599,86
	325° 15' 48"	226,09		
214			440700,19	1196471,03
	317° 38' 32"	517,71		

Название (номер) межевого знака	Дирекционные углы (град. мин. сек.)	Длина линии(м)	X координата	Y координата
215			441082,75	1196122,22
	309° 23' 08"	342,38		
216			441300	1195857,6
	310° 36' 12"	378,74		
217			441546,49	1195570,05
	318° 52' 39"	346,94		
218			441807,84	1195341,88
	319° 19' 57"	281,92		
219			442021,68	1195158,16
	300° 19' 58"	305,79		
220			442176,11	1194894,23
	297° 42' 15"	549,36		
221			442431,51	1194407,85
	267° 36' 46"	71,3		
222			442428,54	1194336,61
	24° 17' 02"	65,17		
223			442487,94	1194363,41
	81° 34' 04"	81,02		
224			442499,82	1194443,55
	64° 58' 59"	98,32		
225			442541,4	1194532,65
	50° 22' 00"	135,03		
226			442627,53	1194636,64
	45° 43' 02"	198,85		
227			442766,37	1194779
	45° 43' 03"	145,7		
228			442868,1	1194883,31
	59° 02' 02"	86,6		
229			442912,66	1194957,57
	55° 29' 50"	57,68		
230			442945,33	1195005,1
	95° 11' 57"	32,77		
231			442942,36	1195037,74
	29° 47' 11"	23,95		
232			442963,15	1195049,64
	12° 09' 38"	42,53		
233			443004,73	1195058,6
	54° 28' 08"	51,11		
234			443034,43	1195100,19
	58° 23' 57"	45,34		
235			443058,19	1195138,81
	67° 09' 46"	61,22		
236			443081,95	1195195,23
	42° 44' 00"	52,57		
237			443120,56	1195230,9
	7° 11' 46"	47,9		
238			443168,08	1195236,9
	51° 20' 59"	38,04		

Название (номер) межевого знака	Дирекционные углы (град. мин. сек.)	Длина линии(м)	X координата	Y координата
239			443191,84	1195266,61
	86° 25' 17"	47,58		
240			443194,81	1195314,1
	56° 18' 57"	53,55		
241			443224,51	1195358,66
	22° 40' 29"	38,63		
242			443260,15	1195373,55
	306° 54' 58"	44,5		
243			443286,88	1195337,97
	300° 06' 30"	65,13		
244			443319,55	1195281,63
	333° 30' 44"	59,73		
245			443373,01	1195254,99
	4° 45' 49"	60,69		
246			443433,49	1195260,03
	5° 27' 33"	40,36		
247			443473,67	1195263,87
	18° 19' 15"	55,58		
248			443526,43	1195281,34
	357° 55' 35"	29,02		
249			443555,43	1195280,29
	339° 01' 49"	44,9		
250			443597,36	1195264,22
	343° 06' 42"	40,89		
251			443636,49	1195252,34
	349° 41' 30"	42,97		
252			443678,77	1195244,65
	7° 47' 05"	49,02		
253			443727,34	1195251,29
	3° 17' 58"	72,8		
254			443800,02	1195255,48
	5° 49' 42"	68,84		
255			443868,5	1195262,47
	21° 26' 10"	50,68		
256			443915,67	1195280,99
	24° 26' 25"	25,33		
257			443938,73	1195291,47
	26° 52' 59"	56,42		
258			443989,05	1195316,98
	22° 25' 54"	41,2		
259			444027,13	1195332,7
	13° 13' 17"	41,27		
260			444067,31	1195342,14
	347° 09' 56"	36,19		
261			444102,6	1195334,1
	344° 47' 05"	45,27		
262			444146,28	1195322,22
	356° 55' 56"	52,13		

Название (номер) межевого знака	Дирекционные углы (град. мин. сек.)	Длина линии(м)	X координата	Y координата
263			444198,34	1195319,43
	0° 18' 31"	64,99		
264			444263,33	1195319,78
	358° 45' 42"	48,58		
265			444311,9	1195318,73
	359° 36' 25"	51,01		
266			444362,91	1195318,38
	20° 31' 01"	54,84		
267			444414,27	1195337,6
	22° 01' 11"	31,66		
268			444443,62	1195349,47
	38° 07' 45"	41,32		
269			444476,12	1195374,98
	40° 50' 51"	27,25		
270			444496,73	1195392,8
	42° 27' 12"	38,83		
271			444525,38	1195419,01
	43° 21' 39"	25,95		
272			444544,25	1195436,83
	8° 44' 32"	32,17		
273			444576,05	1195441,72
	57° 36' 31"	76,97		
274			444617,28	1195506,71
	51° 20' 35"	98,44		
275			444678,77	1195583,58
	65° 45' 22"	57,86		
276			444702,53	1195636,34
	89° 04' 00"	42,98		
277			444703,23	1195679,31
	89° 36' 05"	50,32		
278			444703,58	1195729,63
	101° 08' 29"	68,73		
279			444690,3	1195797,06
	103° 23' 18"	45,26		
280			444679,82	1195841,09
	110° 17' 12"	61,46		
281			444658,51	1195898,74
	125° 28' 01"	96,96		
282			444602,25	1195977,71
	134° 24' 23"	118,77		
283			444519,14	1196062,56
	133° 35' 04"	124,51		
284			444433,3	1196152,75
	132° 27' 22"	92,4		
285			444370,93	1196220,92
	180° 04' 46"	100,98		
286			444269,95	1196220,78
	220° 37' 21"	82,17		

Название (номер) межевого знака	Дирекционные углы (град. мин. сек.)	Длина линии(м)	X координата	Y координата
287			444207,58	1196167,28
	219° 07' 22"	61,25		
288			444160,06	1196128,63
	193° 27' 51"	64,12		
289			444097,7	1196113,7
	141° 32' 04"	50,21		
290			444058,39	1196144,93
	150° 15' 44"	50,5		
291			444014,54	1196169,98
	170° 45' 58"	39,57		
292			443975,48	1196176,33
	233° 45' 14"	59,52		
293			443940,29	1196128,33
	225° 01' 17"	75,63		
294			443886,83	1196074,83
	210° 06' 24"	65,23		
295			443830,4	1196042,11
	236° 46' 28"	102,99		
296			443773,97	1195955,96
	225° 00' 58"	50,42		
297			443738,33	1195920,3
	144° 02' 50"	80,72		
298			443672,99	1195967,69
	208° 50' 52"	67,82		
299			443613,59	1195934,97
	132° 20' 06"	44,1		
300			443583,89	1195967,57
	59° 00' 36"	63,41		
301			443616,54	1196021,93
	143° 55' 37"	63,7		
302			443565,05	1196059,44
	187° 41' 34"	43,93		
303			443521,52	1196053,56
	163° 03' 51"	20,19		
304			443502,21	1196059,44
	147° 30' 10"	82,73		
305			443432,43	1196103,89
	103° 24' 25"	64,05		
306			443417,58	1196166,19
	67° 44' 52"	70,59		
307			443444,31	1196231,52
	95° 44' 20"	171,61		
308			443427,15	1196402,27
	74° 28' 05"	130,37		
309			443462,06	1196527,88
	99° 46' 23"	133,67		
310			443439,37	1196659,61
	109° 43' 48"	98,23		

Название (номер) межевого знака	Дирекционные углы (град. мин. сек.)	Длина линии(м)	X координата	Y координата
311			443406,21	1196752,07
	64° 44' 17"	25,56		
312			443417,12	1196775,19
	64° 44' 17"	25,56		
313			443428,03	1196798,31
	323° 58' 47"	47,48		
314			443466,43	1196770,39
	334° 01' 20"	77,67		
315			443536,25	1196736,37
	332° 38' 03"	55,04		
316			443585,13	1196711,07
	302° 16' 56"	58,81		
317			443616,54	1196661,35
	2° 41' 53"	92,62		
318			443709,06	1196665,71
	12° 54' 46"	97,6		
319			443804,19	1196687,52
	352° 28' 12"	106,53		
320			443909,8	1196673,56
	46° 20' 30"	91,5		
321			443972,97	1196739,76
	51° 38' 39"	90,94		
322			444029,4	1196811,07
	48° 22' 50"	107,32		
323			444100,68	1196891,3
	79° 22' 34"	48,33		
324			444109,59	1196938,8
	157° 24' 34"	45,3		
325			444067,77	1196956,2
	79° 09' 38"	48,71		
326			444076,93	1197004,04
	90° 00' 00"	94,98		
327			444076,93	1197099,02
	78° 41' 06"	45,41		
328			444085,84	1197143,55
	81° 23' 42"	118,43		
329			444103,56	1197260,65
	9° 41' 50"	45,3		
330			444148,21	1197268,28
	44° 32' 11"	46,32		
331			444181,23	1197300,77
	137° 23' 32"	29,65		
332			444159,41	1197320,84
	173° 01' 36"	43,08		
333			444116,65	1197326,07
	125° 25' 42"	48,18		
334			444088,72	1197365,33
	102° 36' 38"	40,35		

Название (номер) межевого знака	Дирекционные углы (град. мин. сек.)	Длина пинии(м)	X координата	Y координата
335			444079,91	1197404,71
	52° 19' 07"	82,6		
336			444130,4	1197470,08
	76° 37' 24"	53,73		
337			444142,83	1197522,35
	116° 33' 01"	34,45		
338			444127,43	1197553,17
	194° 58' 36"	38,27		
339			444090,46	1197543,28
	122° 57' 15"	56,14		
340			444059,92	1197590,39
	152° 15' 15"	56,21		
341			444010,17	1197616,56
	199° 46' 05"	30,04		
342			443981,9	1197606,4
	203° 47' 17"	39,69		
343			443945,58	1197590,39
	175° 39' 16"	52,92		
344			443892,81	1197594,4
	174° 19' 43"	65,37		
345			443827,76	1197600,86
	160° 30' 33"	44,45		
346			443785,86	1197615,69
	116° 33' 54"	33,16		
347			443771,03	1197645,35
	47° 51' 15"	49,42		
348			443804,19	1197681,99
	102° 48' 01"	39,36		
349			443795,47	1197720,37
	178° 39' 23"	74,21		
350			443721,28	1197722,11
	152° 21' 57"	62,07		
351			443666,29	1197750,9
	100° 24' 27"	43,45		
352			443658,44	1197793,64
	25° 57' 27"	45,97		
353			443699,77	1197813,76
	42° 54' 04"	56,76		
354			443741,35	1197852,4
	78° 41' 06"	45,41		
355			443750,26	1197896,93
	113° 33' 19"	25,72		
356			443739,98	1197920,51
	143° 59' 21"	40,68		
357			443707,07	1197944,43
	140° 40' 48"	34,15		
358			443680,65	1197966,07
	112° 02' 53"	36,68		

Название (номер) межевого знака	Дирекционные углы (град. мин. сек.)	Длина линии(м)	X координата	Y координата
359			443666,88	1198000,07
	87° 41' 31"	15,64		
360			443667,51	1198015,7
	58° 26' 36"	19,22		
361			443677,57	1198032,08
	80° 30' 37"	20,56		
362			443680,96	1198052,36
	162° 23' 59"	16,93		
363			443664,82	1198057,48
	154° 13' 44"	92,3		
364			443581,7	1198097,61
	164° 51' 09"	17,76		
365			443564,56	1198102,25
	154° 08' 48"	386,98		
366			443216,31	1198271
	153° 29' 22"	221,23		
367			443018,34	1198369,75
	154° 02' 40"	412,41		
368			442647,53	1198550,25
	154° 16' 09"	4,61		
369			442643,38	1198552,25
	161° 14' 43"	382,96		
370			442280,75	1198675,38
	161° 06' 08"	83,36		
371			442201,88	1198702,38
	158° 35' 11"	744,65		
372			441508,63	1198974,25
	161° 57' 12"	1046,29		
373			440513,81	1199298,38
	163° 09' 10"	285,07		
374			440240,97	1199381
	162° 06' 43"	80,19		
375			440164,66	1199405,63
	161° 09' 54"	138,61		
376			440033,47	1199450,38
	161° 31' 34"	779,09		
377			439294,53	1199697,25
	160° 41' 56"	236,38		
378			439071,44	1199775,38
	224° 26' 57"	1,47		
379			439070,39	1199774,35
	159° 43' 54"	3,26		
380			439067,33	1199775,48
	168° 15' 30"	19,26		
381			439048,47	1199779,4
	160° 09' 56"	3,63		
382			439045,06	1199780,63
	170° 36' 55"	6,07		

Название (номер) межевого знака	Дирекционные углы (град. мин. сек.)	Длина линии(м)	X координата	Y координата
383			439039,07	1199781,62
	180° 34' 23"	1		
384			439038,07	1199781,61
	90° 00' 00"	1,01		
385			439038,07	1199782,62
	161° 09' 03"	217,84		
386			438831,91	1199853
	164° 23' 08"	36,37		
387			438796,88	1199862,79
	161° 05' 36"	653,31		
388			438178,82	1200074,48
	159° 18' 23"	467,16		
389			437741,8	1200239,56
	223° 21' 13"	287,71		
390			437532,6	1200042,05
	222° 37' 27"	449,12		
391			437202,13	1199737,91
	223° 15' 05"	506,31		
392			436833,36	1199390,99
	222° 03' 42"	4		
393			436830,39	1199388,31
	225° 18' 37"	91,42		
394			436766,1	1199323,32
	223° 18' 22"	310,24		
395			436540,34	1199110,53
	224° 27' 07"	194,4		
396			436401,57	1198974,39
	223° 05' 19"	102,82		
397			436326,48	1198904,15
	221° 15' 39"	537,04		
398			435922,78	1198549,98
	226° 44' 00"	466,59		
399			435602,98	1198210,22
	228° 00' 40"	27,06		
400			435584,88	1198190,11
	223° 54' 27"	183,95		
401			435452,35	1198062,54
	231° 31' 17"	75,58		
402			435405,32	1198003,37
	316° 08' 27"	23,44		
403			435422,22	1197987,13
	218° 29' 26"	217,12		
404			435252,28	1197852
	219° 17' 47"	40,06		
405			435221,28	1197826,63
	215° 11' 47"	3,9		
406			435218,09	1197824,38
	216° 43' 50"	327,53		

Название (номер) межевого знака	Дирекционные углы (град. мин. сек.)	Длина линии(м)	X координата	Y координата
407			434955,59	1197628,5
	235° 56' 50"	93,79		
408			434903,07	1197550,79
	335° 22' 58"	137,63		
409			435028,19	1197493,46
	333° 48' 57"	119,07		
410			435135,04	1197440,92
	332° 49' 29"	331,78		
411			435430,2	1197289,39
	267° 36' 09"	49,72		
412			435428,12	1197239,71
	270° 03' 32"	48,7		
413			435428,17	1197191,01
	266° 14' 50"	84,64		
414			435422,63	1197106,55
	275° 15' 57"	61,02		
415			435428,23	1197045,79
	270° 01' 51"	632,99		
416			435428,57	1196412,8
	270° 51' 24"	10,03		
417			435428,72	1196402,77
	271° 38' 28"	40,16		
418			435429,87	1196362,63
	40° 40' 51"	2,35		
419			435431,65	1196364,16
	271° 50' 34"	3,73		
420			435431,77	1196360,43
	287° 54' 21"	17,47		
421			435437,14	1196343,81
	282° 06' 25"	62,46		
422			435450,24	1196282,74
	224° 05' 41"	255,98		
423			435266,4	1196104,62
	215° 46' 04"	6,66		
424			435261	1196100,73
	298° 56' 43"	492,73		
425			435499,47	1195669,55
	289° 19' 04"	20,53		
426			435506,26	1195650,18
	299° 58' 29"	230,18		
427			435621,26	1195450,79
	300° 41' 14"	313,31		
428			435781,16	1195181,35
	299° 57' 36"	36,32		
429			435799,3	1195149,88
	300° 31' 52"	348,83		
430			435976,51	1194849,41
	299° 21' 29"	496,63		

Название (номер) межевого знака	Дирекционные углы (град. мин. сек.)	Длина линии(м)	X координата	Y координата
431			436219,99	1194416,56
	299° 37' 22"	488,76		
432			436461,58	1193991,68
	303° 29' 58"	10		
433			436467,1	1193983,34
	213° 30' 08"	311,99		
434			436206,94	1193811,13
	123° 29' 58"	10		
435			436201,42	1193819,47
	122° 07' 15"	2,63		
436			436200,02	1193821,7
	123° 27' 50"	5,62		
437			436196,92	1193826,39
	273° 43' 23"	78,24		
438			436202	1193748,32
	271° 59' 59"	318,65		
439			436213,12	1193429,86
	267° 38' 19"	50,24		
440			436211,05	1193379,66
	259° 06' 41"	170,94		
441			436178,76	1193211,8
	260° 21' 25"	419,26		
442			436108,53	1192798,46
	260° 12' 09"	472,3		
443			436028,16	1192333,05
	259° 56' 10"	163,95		
444			435999,51	1192171,62
	260° 01' 48"	32,29		
445			435993,92	1192139,82
	213° 02' 12"	59,6		
446			435943,96	1192107,33
	223° 05' 27"	22,5		
447			435927,53	1192091,96
	238° 26' 51"	28,7		
448			435912,51	1192067,5
	246° 44' 32"	40,7		
449			435896,44	1192030,11
	247° 17' 24"	37,12		
450			435882,11	1191995,87
	234° 57' 03"	32,86		
451			435863,24	1191968,97
	230° 22' 18"	60,8		
452			435824,46	1191922,14
	227° 20' 08"	18,05		
453			435812,23	1191908,87
	210° 58' 16"	26,49		
454			435789,52	1191895,24
	214° 51' 21"	37,9		

Название (номер) межевого знака	Дирекционные углы (град. мин. сек.)	Длина линии(м)	X координата	Y координата
455			435758,42	1191873,58
	217° 56' 18"	34,11		
456			435731,52	1191852,61
	215° 41' 17"	30,55		
457			435706,71	1191834,79
	194° 47' 02"	26,02		
458			435681,55	1191828,15
	182° 41' 34"	14,69		
459			435666,88	1191827,46
	179° 17' 07"	27,26		
460			435639,62	1191827,8
	174° 12' 26"	27,74		
461			435612,02	1191830,6
	156° 47' 36"	18,63		
462			435594,9	1191837,94
	139° 50' 18"	29,26		
463			435572,54	1191856,81
	147° 25' 41"	25,3		
464			435551,22	1191870,43
	123° 27' 11"	23,46		
465			435538,29	1191890
	120° 33' 19"	33,68		
466			435521,17	1191919
	118° 25' 42"	28,61		
467			435507,55	1191944,16
	122° 09' 39"	28,89		
468			435492,17	1191968,62
	124° 24' 47"	22,86		
469			435479,25	1191987,48
	138° 49' 08"	22,3		
470			435462,47	1192002,16
	147° 19' 16"	22		
471			435443,95	1192014,04
	176° 58' 54"	26,59		
472			435417,4	1192015,44
	191° 54' 22"	20,36		
473			435397,48	1192011,24
	210° 06' 26"	20,19		
474			435380,01	1192001,11
	222° 16' 07"	31,16		
475			435356,95	1191980,15
	230° 53' 33"	40,98		
476			435331,1	1191948,35
	237° 27' 37"	43,52		
477			435307,69	1191911,66
	247° 54' 00"	26,02		
478			435297,9	1191887,55
	262° 46' 32"	22,19		

Название (номер) межевого знака	Дирекционные углы (град. мин. сек.)	Длина линии(м)	X координата	Y координата
479			435295,11	1191865,54
	251° 17' 35"	23,98		
480			435287,42	1191842,83
	248° 33' 20"	42,04		
481			435272,05	1191803,7
	262° 51' 54"	28,18		
482			435268,55	1191775,74
	244° 52' 17"	18,91		
483			435260,52	1191758,62
	234° 48' 14"	33,35		
484			435241,3	1191731,37
	233° 36' 42"	24,74		
485			435226,62	1191711,45
	226° 18' 16"	21,74		
486			435211,6	1191695,73
	212° 32' 00"	24,04		
487			435191,33	1191682,8
	199° 44' 03"	19,66		
488			435172,82	1191676,16
	186° 02' 43"	16,52		
489			435156,39	1191674,42
	181° 52' 53"	21,32		
490			435135,08	1191673,72
	178° 39' 56"	30,06		
491			435105,03	1191674,42
	182° 47' 02"	36,03		
492			435069,04	1191672,67
	183° 49' 13"	36,77		
493			435032,35	1191670,22
	176° 10' 43"	15,76		
494			435016,63	1191671,27
	154° 08' 06"	12,81		
495			435005,1	1191676,86
	135° 00' 00"	17,3		
496			434992,87	1191689,09
	107° 24' 58"	18,68		
497			434987,28	1191706,91
	122° 27' 47"	27,33		
498			434972,61	1191729,97
	130° 28' 55"	15,62		
499			434962,47	1191741,85
	156° 38' 07"	16,74		
500			434947,1	1191748,49
	164° 48' 44"	25,35		
501			434922,64	1191755,13
	172° 47' 04"	55,65		
502			434867,43	1191762,12
	171° 46' 59"	31,77		

Название (номер) межевого знака	Дирекционные углы (град. мин. сек.)	Длина линии(м)	X координата	Y координата
503			434835,99	1191766,66
	176° 40' 36"	60,2		
504			434775,89	1191770,15
	168° 06' 25"	33,92		
505			434742,7	1191777,14
	169° 30' 10"	47,97		
506			434695,53	1191785,88
	173° 01' 31"	34,51		
507			434661,28	1191790,07
	171° 06' 10"	70,02		
508			434592,1	1191800,9
	167° 52' 47"	58,25		
509			434535,15	1191813,13
	155° 26' 41"	31,11		
510			434506,85	1191826,06
	142° 36' 32"	22,43		
511			434489,03	1191839,68
	125° 52' 21"	28,04		
512			434472,6	1191862,4
	116° 33' 54"	22,65		
513			434462,47	1191882,66
	102° 13' 14"	34,68		
514			434455,13	1191916,55
	100° 08' 51"	23,78		
515			434450,94	1191939,96
	98° 40' 40"	25,45		
516			434447,1	1191965,12
	93° 31' 40"	22,75		
517			434445,7	1191987,83
	90° 34' 26"	34,94		
518			434445,35	1192022,77
	95° 21' 47"	22,47		
519			434443,25	1192045,14
	110° 33' 22"	47,76		
520			434426,48	1192089,86
	139° 48' 57"	56,01		
521			434383,69	1192126
	114° 40' 46"	22,15		
522			434374,44	1192146,13
	126° 15' 14"	18,6		
523			434363,44	1192161,13
	131° 20' 52"	24,31		
524			434347,38	1192179,38
	104° 54' 46"	35,83		
525			434338,16	1192214
	107° 19' 14"	45,04		
526			434324,75	1192257
	115° 51' 43"	25,15		

Название (номер) межевого знака	Дирекционные углы (град. мин. сек.)	Длина линии(м)	X координата	Y координата
527			434313,78	1192279,63
	133° 00' 58"	40,85		
528			434285,91	1192309,5
	161° 16' 11"	44,78		
529			434243,5	1192323,88
	141° 02' 26"	153,47		
530			434124,16	1192420,38
	148° 25' 07"	35,8		
531			434093,66	1192439,13
	172° 51' 45"	34,21		
532			434059,72	1192443,38
	194° 33' 11"	33,35		
533			434027,44	1192435
	173° 57' 50"	33,28		
534			433994,34	1192438,5
	149° 13' 06"	28,59		
535			433969,78	1192453,13
	127° 42' 33"	22,12		
536			433956,25	1192470,63
	96° 28' 54"	29,06		
537			433952,97	1192499,5
	84° 25' 29"	27,38		
538			433955,63	1192526,75
	67° 56' 30"	63,8		
539			433979,59	1192585,88
	77° 35' 19"	72,44		
540			433995,16	1192656,63
	85° 03' 17"	61,6		
541			434000,47	1192718
	63° 32' 22"	44,12		
542			434020,13	1192757,5
	82° 26' 32"	26,61		
543			434023,63	1192783,88
	91° 41' 05"	25,51		
544			434022,88	1192809,38
	133° 42' 52"	20,17		
545			434008,94	1192823,96
	145° 23' 35"	12,31		
546			433998,81	1192830,95
	164° 42' 16"	42,38		
547			433957,93	1192842,13
	155° 26' 10"	26,89		
548			433933,47	1192853,31
	141° 29' 26"	19,64		
549			433918,1	1192865,54
	122° 16' 25"	23,56		
550			433905,52	1192885,46
	117° 38' 53"	24,85		

Название (номер) межевого знака	Дирекционные углы (град. мин. сек.)	Длина линии(м)	X координата	Y координата
551			433893,99	1192907,47
	110° 21' 52"	23,1		
552			433885,95	1192929,13
	111° 20' 42"	32,64		
553			433874,07	1192959,53
	97° 12' 15"	27,83		
554			433870,58	1192987,14
	89° 05' 20"	22,01		
555			433870,93	1193009,15
	131° 39' 36"	12,62		
556			433862,54	1193018,58
	158° 46' 45"	25,11		
557			433839,13	1193027,67
	152° 56' 04"	35,32		
558			433807,68	1193043,74
	162° 18' 03"	17,24		
559			433791,26	1193048,98
	170° 41' 33"	19,48		
560			433772,04	1193052,13
	189° 10' 44"	21,94		
561			433750,38	1193048,63
	212° 16' 25"	23,56		
562			433730,46	1193036,05
	207° 45' 39"	22,5		
563			433710,55	1193025,57
	202° 23' 12"	19,27		
564			433692,73	1193018,23
	177° 08' 01"	14		
565			433678,75	1193018,93
	186° 10' 47"	16,16		
566			433662,68	1193017,19
	183° 16' 33"	24,5		
567			433638,22	1193015,79
	197° 46' 58"	19,45		
568			433619,7	1193009,85
	185° 57' 27"	16,86		
569			433602,93	1193008,1
	146° 49' 20"	21,71		
570			433584,76	1193019,98
	133° 45' 08"	22,73		
571			433569,04	1193036,4
	128° 38' 59"	26,85		
572			433552,27	1193057,37
	154° 39' 20"	14,69		
573			433538,99	1193063,66
	173° 28' 05"	21,45		
574			433517,68	1193066,1
	179° 04' 29"	21,67		

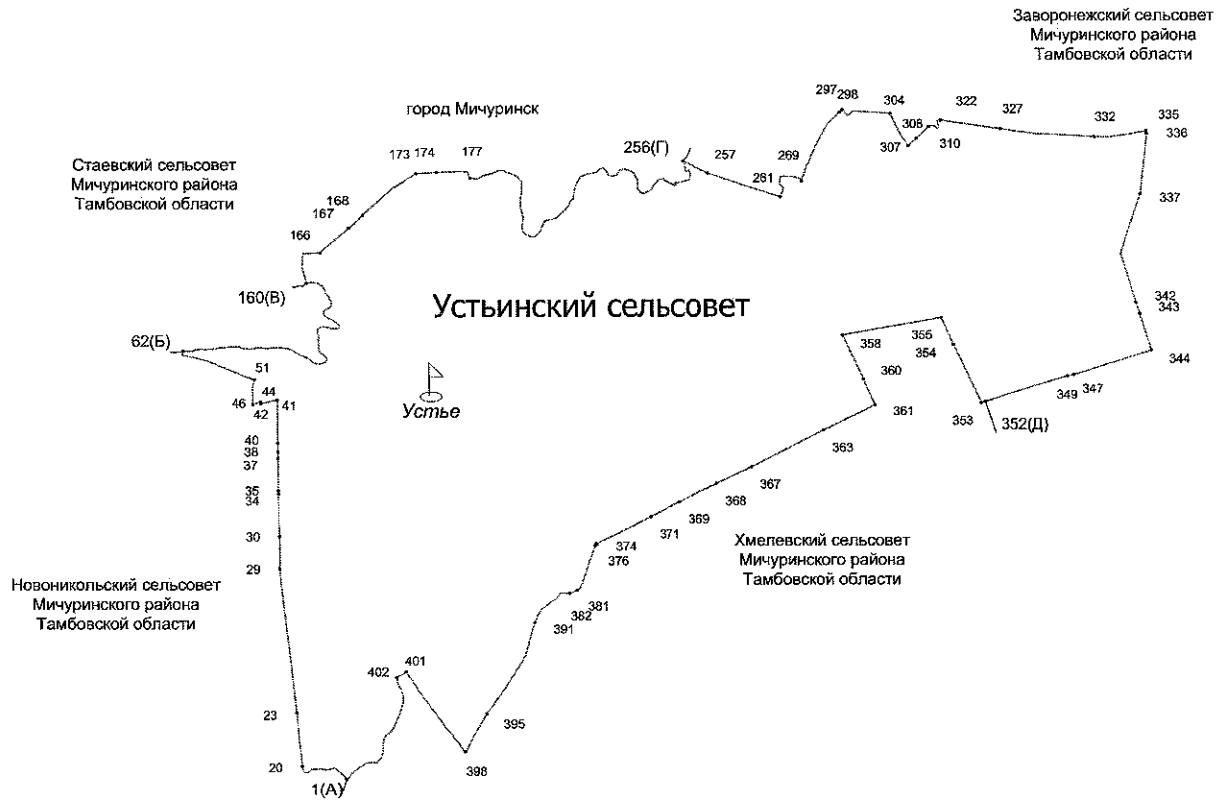
Название (номер) межевого знака	Дирекционные углы (град. мин. сек.)	Длина линии(м)	X координата	Y координата
575			433496,01	1193066,45
	168° 39' 59"	14,25		
576			433482,04	1193069,25
	173° 40' 37"	22,15		
577			433460,02	1193071,69
	155° 42' 58"	19,55		
578			433442,2	1193079,73
	119° 20' 59"	19,24		
579			433432,77	1193096,5
	120° 33' 17"	24,75		
580			433420,19	1193117,81
	138° 28' 35"	12,13		
581			433411,11	1193125,85
	149° 58' 39"	18,17		
582			433395,38	1193134,94
	156° 02' 10"	41,29		
583			433357,65	1193151,71
	142° 28' 14"	30,4		
584			433333,54	1193170,23
	131° 51' 29"	8,9		
585			433327,6	1193176,86
	102° 37' 28"	20,77		
586			433323,06	1193197,13
	101° 51' 48"	22,13		
587			433318,51	1193218,79
	112° 58' 56"	25,05		
588			433308,73	1193241,85
	130° 43' 29"	33,2		
589			433287,07	1193267,01
	144° 23' 16"	34,81		
590			433258,77	1193287,28
	159° 02' 48"	22,45		
591			433237,8	1193295,31
	170° 03' 31"	34,41		
592			433203,91	1193301,25
	180° 46' 32"	25,86		
593			433178,05	1193300,9
	192° 59' 34"	23,31		
594			433155,34	1193295,66
	181° 10' 16"	34,25		
595			433121,1	1193294,96
	169° 57' 25"	34,06		
596			433087,56	1193300,9
	174° 05' 03"	30,56		
597			433057,16	1193304,05
	191° 01' 14"	12,82		
598			433044,58	1193301,6
	183° 29' 35"	34,3		

Название (номер) межевого знака	Дирекционные углы (град. мин. сек.)	Длина линии(м)	X координата	Y координата
599			433010,34	1193299,51
	170° 41' 05"	23,72		
600			432986,93	1193303,35
	172° 07' 40"	22,93		
601			432964,22	1193306,49
	180° 59' 21"	20,27		
602			432943,95	1193306,14
	199° 45' 16"	23,76		
603			432921,59	1193298,11
	225° 54' 40"	15,57		
604			432910,76	1193286,93
	199° 27' 11"	31,5		
605			432881,06	1193276,44
	190° 36' 53"	28,45		
606			432853,1	1193271,2
	180° 47' 50"	25,15		
607			432827,95	1193270,85
	186° 37' 29"	30,25		
608			432797,9	1193267,36
	186° 05' 54"	46,03		
609			432752,13	1193262,47
	189° 03' 47"	33,27		
610			432719,28	1193257,23
	189° 28' 38"	19,13		
611			432700,41	1193254,08
	201° 36' 03"	18,04		
612			432683,64	1193247,44
	227° 47' 55"	20,28		
613			432670,02	1193232,42
	256° 16' 29"	14,75		
614			432666,52	1193218,09
	278° 32' 56"	14,13		
615			432668,62	1193204,12
	326° 17' 45"	11,34		
616			432678,05	1193197,83
	329° 15' 30"	15,04		
617			432690,98	1193190,14
	303° 42' 21"	10,07		
618			432696,57	1193181,76
	272° 07' 24"	9,45		
619			432696,92	1193172,32
	250° 09' 33"	9,28		
620			432693,77	1193163,59
	245° 21' 29"	23,46		
621			432683,99	1193142,27
	257° 28' 44"	56,78		
622			432671,68	1193086,84
	229° 20' 24"	196,13		

Название (номер) межевого знака	Дирекционные углы (град. мин. сек.)	Длина линии(м)	X координата	Y координата
623			432543,89	1192938,06
	231° 05' 28"	678,72		
624			432117,6	1192409,92
	230° 13' 29"	507,36		
625			431793	1192019,98
	230° 38' 48"	640,25		
626			431387,02	1191524,91
	230° 19' 37"	961,99		
627			430772,88	1190784,47
	228° 35' 25"	418,69		
628			430495,94	1190470,45
	230° 30' 37"	512,01		
629			430170,33	1190075,31
	215° 27' 40"	405,45		
630			429840,09	1189840,09
	213° 34' 11"	357,7		
631			429542,05	1189642,3
	214° 09' 01"	129,52		
632			429434,86	1189569,59
	266° 35' 55"	971,66		
633			429377,21	1188599,64
	285° 23' 08"	519,08		
1			429514,93	1188099,16

Приложение 14
к Закону Тамбовской области «Об установлении границ
муниципальных образований Мичуринского района
Тамбовской области и определении места нахождения
их представительных органов и о признании
утратившими силу отдельных положений некоторых
законодательных актов Тамбовской области»

Схема границ
муниципального образования-
Устьинский сельсовет
Мичуринского района Тамбовской области



**Описание границ
муниципального образования - Устьянский сельсовет
Мичуринский района Тамбовской области**

I. Участок границы с муниципальным образованием - Новоникольский сельсовет Мичуринского района Тамбовской области (от А до Б)

Граница с муниципальным образованием - Новоникольский сельсовет проходит:

- от т.1(А) до т.20 по высохшему ручью;
- от т.20 до т.23 по меже;
- от т.23 до т.29 по восточной стороне лесополосы;
- от т.29 до т.30 по меже;
- от т.30 до т.34 по западной стороне лесополосы;
- от т.34 до т.35 пересекая полевую дорогу;
- от т.35 до т.37 по западной стороне лесополосы;
- от т.37 до т.38 по пастбищному участку;
- от т.38 до т.40 пересекая полевую дорогу;
- от т.40 до т.41 по западной стороне лесополосы;
- от т.41 до т.42 по пастбищному участку;
- от т.42 до т.44 пересекая автодорогу;
- от т.44 до т.46 по северной стороне автодороги;
- от т.46 до т.51 по меже до середины р. Польной Воронеж;
- от т.51 до т.62(Б) по середине р. Польной Воронеж.

II. Участок границы с муниципальным образованием — Стаевский сельсовет Мичуринского района Тамбовской области (от Б до В)

Граница с муниципальным образованием — Стаевский сельсовет проходит:

- от т.62(Б) до т.160(В) по середине р. Лесной Воронеж.

III. Участок границы с муниципальным образованием — город Мичуринск Тамбовской области (от В до Г)

Граница с муниципальным образованием — город Мичуринск проходит:

- от т.160(В) до т.166 от середины р. Польной Воронеж по пастбищному участку;
- от т.166 до т.167 по меже, пересекая заболоченный пастбищный участок;
- от т.167 до т.168 по меже;
- от т.168 до т.173 по юго-восточной стороне лесополосы;
- от т.173 до т.174 по пастбищному участку;
- от т.174 до т.177 по лесному участку до середины р. Лесной Воронеж;
- от т.177 до т.256(Г) по середине р. Лесной Воронеж.

IV. Участок границы с муниципальным образованием — Заворонежский сельсовет Мичуринского района Тамбовской области (от Г до Д)

Граница с муниципальным образованием — Заворонежский сельсовет проходит:

- от т.256(Г) до т.257 от середины р. Лесной Воронеж по пастбищному участку;
- от т.257 до т.261 по южной стороне лесополосы;
- от т.261 до т.269 по границе приусадебных земель населенного пункта с. Заворонежское;
- от т.269 до т.297 по северо-западной границе автодороги «Орел — Тамбов»;
- от т.297 до т.298 пересекая автодорогу «Орел - Тамбов»;
- от т.298 до т.304 по меже;
- от т.304 до т.307 по западной стороне автодороги Мичуринск - Терское;

- от т.307 до т.308 пересекая автодорогу Мичуринск — Терское, по юго-восточной стороне лесополосы;
- от т.308 до т.310 по юго-восточной стороне лесополосы;
- от т.310 до т.322 по меже;
- от т.322 до т.327 по южной стороне лесополосы;
- от т.327 до т.332 по меже;
- от т.332 до т.335 по южной стороне лесополосы;
- от т.335 до т.336 по меже, пересекая полевую дорогу;
- от т.336 до т.337 между лесополосами, пересекая болото;
- от т.337 до т.342 между лесополосами;
- от т.342 до т.343 пересекая заболоченный пастбищный участок;
- от т.343 до т.344 по западной стороне лесополосы;
- от т.344 до т.347 по меже;
- от т.347 до т.349 пересекая автодорогу Мичуринск - Терское;
- от т.349 до т.352(Д) по северо-восточной стороне лесополосы.

V. Участок границы с муниципальным образованием — Хмелевский сельсовет Мичуринского района Тамбовской области (от Д до А)

Граница с муниципальным образованием — Хмелевский сельсовет проходит:

- от т.352(Д) до т.353 по северной стороне лесополосы;
- от т.353 до т.354 по юго-западной стороне лесополосы;
- от т.354 до т.355 по меже;
- от т.355 до т.358 по юго-восточной стороне лесополосы;
- от т.358 до т.360 по меже;
- от т.360 до т.361 пересекая лесной участок;
- от т.361 до т.363 по северо-западной стороне лесополосы;
- от т.363 до т.367 по юго-восточной стороне лесополосы;
- от т.367 до т.368 по меже пересекая автодорогу;
- от т.368 до т.369 по юго-восточной стороне лесополосы;
- от т.369 до т.371 по меже;
- от т.371 до т.374 по юго-восточной стороне лесополосы;
- от т.374 до т.376 по пастбищному участку;
- от т.376 до т.381 по меже;
- от т.381 до т.382 по пастбищному участку;
- от т.382 до т.391 по северо-западной стороне лесополосы;
- от т.391 до т.395 по меже;
- от т.395 до т.398 по юго-восточной стороне лесополосы;
- от т.398 до т.401 по меже;
- от т.401 до т.402 по юго-восточной стороне полевой дороги до середины р. Польной Воронеж;
- от т.402 до т.1(А) по середине р. Польной Воронеж.

**Каталог координат
характерных точек границ муниципального образования -
Устьянский сельсовет Мичуринского района Тамбовской области**

Название (номер) межевого знака	Дирекционные углы (град. мин. сек.)	Длина линии(м)	X координата	Y координата
1			437794,63	1180146,81
	313° 49' 59"	7,98		
2			437800,16	1180141,05
	317° 26' 16"	145,97		
3			437907,67	1180042,32
	313° 04' 46"	61,61		
4			437949,75	1179997,32
	288° 29' 02"	29,55		
5			437959,12	1179969,29
	254° 51' 38"	36,53		
6			437949,58	1179934,03
	251° 24' 49"	38,28		
7			437937,38	1179897,75
	273° 23' 08"	54,53		
8			437940,6	1179843,32
	286° 43' 36"	44,02		
9			437953,27	1179801,16
	257° 01' 59"	35,61		
10			437945,28	1179766,46
	266° 35' 07"	40,46		
11			437942,87	1179726,07
	281° 45' 31"	21,79		
12			437947,31	1179704,74
	263° 05' 39"	32,44		
13			437943,41	1179672,54
	225° 04' 18"	45,23		
14			437911,47	1179640,52
	244° 16' 21"	21,72		
15			437902,04	1179620,95
	263° 12' 36"	25,04		
16			437899,08	1179596,09
	275° 00' 07"	26,95		
17			437901,43	1179569,24
	326° 11' 00"	16,33		
18			437915	1179560,15
	324° 34' 33"	36,39		
19			437944,65	1179539,06
	354° 48' 35"	50,08		
20			437994,52	1179534,53
	353° 56' 25"	276,71		
21			438269,68	1179505,32
	354° 17' 58"	452,23		
22			438719,67	1179460,4
	353° 34' 15"	37,69		

Название (номер) межевого знака	Дирекционные углы (град. мин. сек.)	Длина линии(м)	X координата	Y координата
23			438757,12	1179456,18
	353° 46' 28"	345,99		
24			439101,07	1179418,66
	353° 47' 44"	433,67		
25			439532,2	1179371,79
	353° 00' 45"	242,41		
26			439772,81	1179342,3
	353° 57' 23"	188,82		
27			439960,58	1179322,42
	353° 13' 27"	652,47		
28			440608,49	1179245,44
	355° 31' 13"	232,25		
29			440840,03	1179227,3
	359° 50' 01"	468,31		
30			441308,34	1179225,94
	355° 10' 03"	31,81		
31			441340,04	1179223,26
	358° 32' 03"	187,64		
32			441527,62	1179218,46
	357° 33' 03"	23,4		
33			441551	1179217,46
	359° 31' 19"	368,04		
34			441919,03	1179214,39
	359° 29' 47"	44,36		
35			441963,39	1179214
	359° 08' 39"	317,98		
36			442281,33	1179209,25
	0° 17' 19"	152,83		
37			442434,16	1179210,02
	359° 30' 12"	89,98		
38			442524,14	1179209,24
	359° 31' 50"	51,25		
39			442575,39	1179208,82
	359° 30' 46"	70,54		
40			442645,93	1179208,22
	359° 16' 06"	628,06		
41			443273,94	1179200,2
	258° 01' 00"	242,26		
42			443223,64	1178963,22
	337° 27' 51"	12,6		
43			443235,28	1178958,39
	344° 55' 20"	11,61		
44			443246,49	1178955,37
	250° 40' 16"	78,64		
45			443220,46	1178881,16
	250° 39' 58"	29,63		
46			443210,65	1178853,2
	357° 10' 21"	162,59		

Название (номер) межевого знака	Дирекционные углы (град. мин. сек.)	Длина линии(м)	X координата	Y координата
47			443373,04	1178845,18
	357° 10' 29"	72,23		
48			443445,18	1178841,62
	13° 11' 05"	88,78		
49			443531,62	1178861,87
	28° 28' 41"	15,54		
50			443545,28	1178869,28
	7° 17' 15"	25,39		
51			443570,46	1178872,5
	286° 36' 25"	62,35		
52			443588,28	1178812,75
	288° 59' 21"	79,44		
53			443614,13	1178737,63
	291° 19' 08"	184,54		
54			443681,22	1178565,72
	293° 40' 59"	130,48		
55			443733,63	1178446,23
	290° 51' 06"	78,52		
56			443761,58	1178372,85
	295° 12' 37"	92,69		
57			443801,06	1178288,99
	288° 00' 49"	149,17		
58			443847,19	1178147,13
	286° 21' 56"	110,34		
59			443878,28	1178041,26
	283° 28' 14"	111,01		
60			443904,14	1177933,3
	278° 23' 28"	107,72		
61			443919,86	1177826,73
	11° 02' 19"	58,39		
62			443977,17	1177837,91
	91° 21' 01"	59,42		
63			443975,77	1177897,31
	88° 24' 22"	50,33		
64			443977,17	1177947,62
	80° 53' 21"	37,51		
65			443983,11	1177984,66
	68° 31' 34"	45,81		
66			443999,88	1178027,29
	82° 59' 01"	45,76		
67			444005,47	1178072,71
	92° 41' 40"	52,12		
68			444003,02	1178124,77
	91° 33' 53"	38,45		
69			444001,97	1178163,21
	87° 50' 55"	27,97		
70			444003,02	1178191,16
	88° 18' 45"	35,66		

Название (номер) межевого знака	Дирекционные углы (град. мин. сек.)	Длина линии(м)	X координата	Y координата
71			444004,07	1178226,8
	82° 56' 46"	36,97		
72			444008,61	1178263,49
	81° 39' 39"	55,44		
73			444016,65	1178318,34
	81° 14' 05"	75,66		
74			444028,18	1178393,12
	85° 06' 57"	123,09		
75			444038,66	1178515,76
	89° 35' 24"	97,83		
76			444039,36	1178613,59
	90° 00' 00"	41,58		
77			444039,36	1178655,17
	108° 59' 09"	68,73		
78			444017	1178720,16
	97° 16' 03"	71,86		
79			444007,91	1178791,44
	86° 28' 48"	39,91		
80			444010,36	1178831,27
	73° 11' 14"	31,39		
81			444019,44	1178861,32
	80° 12' 53"	41,13		
82			444026,43	1178901,85
	92° 23' 42"	50,01		
83			444024,34	1178951,82
	93° 42' 25"	70,38		
84			444019,79	1179022,05
	93° 48' 17"	36,77		
85			444017,35	1179058,74
	83° 39' 47"	79,09		
86			444026,08	1179137,35
	89° 44' 50"	79,32		
87			444026,43	1179216,67
	92° 20' 09"	102,81		
88			444022,24	1179319,39
	104° 02' 25"	34,58		
89			444013,85	1179352,94
	108° 33' 45"	48,28		
90			443998,48	1179398,71
	114° 23' 28"	28,77		
91			443986,6	1179424,91
	124° 05' 39"	40,51		
92			443963,89	1179458,46
	120° 22' 49"	46,98		
93			443940,13	1179498,99
	111° 20' 28"	80,65		
94			443910,78	1179574,11
	115° 48' 55"	71,42		

Название (номер) межевого знака	Дирекционные углы (град. мин. сек.)	Длина линии(м)	X координата	Y координата
95			443879,68	1179638,4
	127° 17' 54"	55,35		
96			443846,14	1179682,43
	125° 43' 49"	59,83		
97			443811,2	1179731
	115° 36' 52"	37,2		
98			443795,12	1179764,54
	95° 52' 47"	34,07		
99			443791,63	1179798,43
	85° 44' 00"	32,93		
100			443794,08	1179831,27
	77° 37' 12"	32,56		
101			443801,06	1179863,07
	69° 14' 34"	24,66		
102			443809,8	1179886,13
	59° 12' 13"	21,15		
103			443820,63	1179904,3
	25° 31' 40"	25,94		
104			443844,04	1179915,48
	0° 00' 00"	22,36		
105			443866,4	1179915,48
	343° 48' 50"	22,56		
106			443888,07	1179909,19
	320° 54' 08"	28,81		
107			443910,43	1179891,02
	299° 55' 10"	42,72		
108			443931,74	1179853,99
	299° 58' 31"	20,98		
109			443942,22	1179835,82
	304° 54' 45"	18,33		
110			443952,71	1179820,79
	330° 03' 46"	13,31		
111			443964,24	1179814,15
	342° 58' 55"	17,9		
112			443981,36	1179808,91
	354° 58' 23"	23,85		
113			444005,12	1179806,82
	356° 25' 02"	44,81		
114			444049,84	1179804,02
	352° 01' 20"	37,76		
115			444087,23	1179798,78
	2° 52' 02"	41,98		
116			444129,16	1179800,88
	5° 11' 22"	42,45		
117			444171,44	1179804,72
	354° 16' 40"	24,57		
118			444195,89	1179802,27
	341° 47' 45"	29,06		

Название (номер) межевого знака	Дирекционные углы (град. мин. сек.)	Длина линии(м)	X координата	Y координата
119			444223,5	1179793,19
	345° 31' 14"	33,56		
120			444255,99	1179784,8
	8° 02' 20"	27,53		
121			444283,25	1179788,65
	25° 25' 29"	23,6		
122			444304,56	1179798,78
	55° 36' 48"	32,17		
123			444322,73	1179825,33
	78° 26' 22"	31,39		
124			444329,02	1179856,08
	94° 46' 16"	25,25		
125			444326,92	1179881,24
	101° 45' 40"	42,83		
126			444318,19	1179923,17
	108° 45' 17"	40,22		
127			444305,26	1179961,25
	99° 09' 50"	43,89		
128			444298,27	1180004,58
	90° 44' 44"	26,9		
129			444297,92	1180031,48
	88° 55' 02"	18,52		
130			444298,27	1180050
	66° 38' 55"	16,75		
131			444304,91	1180065,38
	40° 13' 30"	11,89		
132			444313,99	1180073,06
	9° 01' 53"	22,3		
133			444336,01	1180076,56
	347° 58' 02"	16,79		
134			444352,43	1180073,06
	325° 36' 04"	22,87		
135			444371,3	1180060,14
	315° 40' 18"	20,51		
136			444385,97	1180045,81
	307° 13' 37"	34,66		
137			444406,94	1180018,21
	298° 04' 04"	35,64		
138			444423,71	1179986,76
	300° 52' 00"	35,42		
139			444441,88	1179956,36
	300° 06' 26"	40,39		
140			444462,14	1179921,42
	307° 47' 02"	17,68		
141			444472,97	1179907,45
	311° 15' 04"	26,5		
142			444490,44	1179887,53
	334° 37' 31"	22,82		

Название (номер) межевого знака	Дирекционные углы (град. мин. сек.)	Длина линии(м)	X координата	Y координата
143			444511,06	1179877,75
	352° 30' 52"	21,49		
144			444532,37	1179874,95
	26° 11' 21"	24,54		
145			444554,39	1179885,78
	38° 22' 31"	21,39		
146			444571,16	1179899,06
	59° 40' 55"	21,45		
147			444581,99	1179917,58
	61° 28' 24"	36,58		
148			444599,46	1179949,72
	42° 49' 55"	39,07		
149			444628,11	1179976,28
	7° 48' 45"	35,97		
150			444663,75	1179981,17
	348° 29' 52"	42,07		
151			444704,98	1179972,78
	334° 34' 50"	47,2		
152			444747,61	1179952,52
	323° 59' 33"	55,28		
153			444792,33	1179920,02
	335° 45' 16"	42,54		
154			444831,12	1179902,55
	336° 34' 23"	68,54		
155			444894,01	1179875,3
	317° 55' 48"	38,59		
156			444922,66	1179849,44
	302° 44' 12"	52,33		
157			444950,96	1179805,42
	280° 48' 39"	46,6		
158			444959,7	1179759,65
	273° 11' 40"	56,35		
159			444962,84	1179703,39
	265° 15' 14"	65,38		
160			444957,43	1179638,23
	345° 27' 57"	84		
161			445038,74	1179617,15
	342° 38' 59"	146		
162			445178,1	1179573,61
	3° 50' 31"	205,5		
163			445383,14	1179587,38
	87° 50' 14"	221,78		
164			445391,51	1179809
	89° 03' 08"	5,44		
165			445391,6	1179814,44
	75° 55' 00"	20,71		
166			445396,64	1179834,53
	47° 25' 57"	520,67		

Название (номер) межевого знака	Дирекционные углы (град. мин. сек.)	Длина линии(м)	X координата	Y координата
167			445748,85	1180217,99
	47° 33' 36"	270,56		
168			445931,43	1180417,66
	47° 49' 25"	353,98		
169			446169,1	1180679,99
	48° 11' 58"	173,06		
170			446284,45	1180809
	43° 57' 08"	42,92		
171			446315,35	1180838,79
	58° 04' 13"	210,81		
172			446426,84	1181017,7
	58° 19' 43"	200,23		
173			446531,97	1181188,11
	86° 46' 04"	290,69		
174			446548,36	1181478,34
	88° 04' 20"	371,86		
175			446560,87	1181849,99
	95° 34' 27"	73,61		
176			446553,72	1181923,25
	151° 37' 58"	101,53		
177			446464,38	1181971,49
	97° 59' 12"	102,85		
178			446450,09	1182073,34
	58° 29' 41"	64,97		
179			446484,04	1182128,73
	64° 34' 20"	43,04		
180			446502,52	1182167,6
	78° 13' 32"	103,3		
181			446523,6	1182268,73
	68° 08' 55"	74,56		
182			446551,35	1182337,93
	57° 14' 14"	28,79		
183			446566,93	1182362,14
	78° 33' 06"	47,86		
184			446576,43	1182409,05
	92° 29' 08"	31,82		
185			446575,05	1182440,84
	112° 21' 19"	220,72		
186			446491,1	1182644,97
	142° 25' 05"	76,46		
187			446430,51	1182691,6
	161° 06' 47"	58,54		
188			446375,12	1182710,55
	182° 25' 01"	84,9		
189			446290,3	1182706,97
	184° 12' 48"	58,53		
190			446231,93	1182702,67
	191° 36' 27"	78,92		

Название (номер) межевого знака	Дирекционные углы (град. мин. сек.)	Длина линии(м)	X координата	Y координата
191			446154,62	1182686,79
	177° 49' 42"	127,99		
192			446026,72	1182691,64
	162° 59' 41"	96,46		
193			445934,48	1182719,85
	172° 44' 49"	58,3		
194			445876,65	1182727,21
	188° 11' 19"	59,61		
195			445817,65	1182718,72
	193° 58' 45"	46,2		
196			445772,82	1182707,56
	173° 13' 12"	48,62		
197			445724,54	1182713,3
	154° 58' 03"	66,39		
198			445664,39	1182741,39
	116° 40' 39"	109,29		
199			445615,32	1182839,05
	94° 44' 12"	38,87		
200			445612,11	1182877,79
	64° 34' 26"	40,27		
201			445629,4	1182914,16
	50° 36' 47"	58,2		
202			445666,33	1182959,14
	28° 22' 24"	80,64		
203			445737,28	1182997,46
	23° 51' 19"	39,64		
204			445773,53	1183013,49
	23° 51' 23"	61,42		
205			445829,7	1183038,33
	59° 03' 37"	48,96		
206			445854,87	1183080,32
	84° 23' 48"	78,76		
207			445862,56	1183158,7
	62° 28' 17"	72,61		
208			445896,12	1183223,09
	49° 12' 57"	127,74		
209			445979,56	1183319,81
	42° 22' 22"	93,48		
210			446048,62	1183382,81
	23° 29' 59"	72,43		
211			446115,04	1183411,69
	42° 57' 57"	58,97		
212			446158,19	1183451,88
	9° 21' 28"	122,45		
213			446279,01	1183471,79
	16° 11' 07"	53,49		
214			446330,38	1183486,7
	22° 32' 53"	119		

Название (номер) межевого знака	Дирекционные углы (град. мин. сек.)	Длина линии(м)	X координата	Y координата
215			446440,28	1183532,33
	42° 38' 20"	61,1		
216			446485,23	1183573,72
	70° 57' 51"	95,9		
217			446516,51	1183664,38
	82° 28' 24"	96,8		
218			446529,19	1183760,35
	69° 28' 19"	55,32		
219			446548,59	1183812,16
	44° 21' 32"	50,55		
220			446584,73	1183847,5
	59° 04' 46"	45,4		
221			446608,06	1183886,45
	120° 33' 31"	19,65		
222			446598,07	1183903,37
	120° 35' 03"	35,73		
223			446579,89	1183934,13
	158° 47' 47"	60,16		
224			446523,8	1183955,89
	139° 45' 06"	41,74		
225			446491,94	1183982,86
	95° 46' 07"	53,03		
226			446486,61	1184035,62
	70° 18' 00"	50,99		
227			446503,8	1184083,63
	40° 20' 08"	43,74		
228			446537,14	1184111,94
	35° 32' 16"	42,07		
229			446571,37	1184136,39
	69° 52' 43"	47,82		
230			446587,82	1184181,29
	100° 51' 19"	99,13		
231			446569,15	1184278,65
	121° 53' 13"	70,69		
232			446531,81	1184338,67
	149° 30' 57"	98,15		
233			446447,23	1184388,46
	175° 14' 03"	144,55		
234			446303,18	1184400,47
	144° 36' 33"	76,25		
235			446241,02	1184444,63
	97° 23' 13"	45,58		
236			446235,16	1184489,83
	60° 53' 58"	108,87		
237			446288,11	1184584,96
	34° 46' 21"	158,26		
238			446418,11	1184675,22
	51° 34' 20"	35,46		

Название (номер) межевого знака	Дирекционные углы (град. мин. сек.)	Длина линии(м)	X координата	Y координата
239			446440,15	1184703
	87° 32' 42"	66,53		
240			446443	1184769,47
	125° 56' 19"	45,53		
241			446416,28	1184806,33
	113° 42' 12"	157,56		
242			446352,94	1184950,6
	90° 00' 00"	10,56		
243			446352,94	1184961,16
	338° 11' 14"	18,95		
244			446370,53	1184954,12
	0° 00' 00"	17,6		
245			446388,13	1184954,12
	85° 14' 03"	42,37		
246			446391,65	1184996,34
	74° 59' 03"	149,37		
247			446430,35	1185140,61
	28° 18' 22"	51,96		
248			446476,1	1185165,25
	355° 51' 59"	49,39		
249			446525,36	1185161,69
	339° 28' 23"	60,12		
250			446581,66	1185140,61
	201° 47' 04"	18,94		
251			446564,07	1185133,58
	236° 47' 26"	27,44		
252			446549,04	1185110,62
	328° 49' 20"	33,53		
253			446577,73	1185093,26
	344° 15' 47"	58,92		
254			446634,44	1185077,28
	4° 13' 17"	32,47		
255			446666,82	1185079,67
	333° 20' 06"	35,88		
256			446698,88	1185063,57
	116° 11' 43"	392,09		
257			446525,8	1185415,39
	108° 32' 06"	362,46		
258			446410,58	1185759,05
	108° 01' 09"	186,56		
259			446352,87	1185936,46
	108° 01' 09"	469,62		
260			446207,6	1186383,05
	106° 18' 01"	95,77		
261			446180,72	1186474,97
	19° 08' 13"	141,93		
262			446314,81	1186521,5
	311° 35' 40"	32,85		

Название (номер) межевого знака	Дирекционные углы (град. мин. сек.)	Длина линии(м)	X координата	Y координата
263			446336,62	1186496,93
	321° 29' 42"	54,95		
264			446379,62	1186462,72
	10° 12' 05"	97,12		
265			446475,2	1186479,92
	90° 43' 50"	171,76		
266			446473,01	1186651,67
	104° 48' 18"	91,3		
267			446449,68	1186739,94
	115° 24' 00"	31,45		
268			446436,19	1186768,35
	147° 18' 58"	28,91		
269			446411,86	1186783,96
	18° 44' 45"	81		
270			446488,56	1186809,99
	14° 15' 32"	64,92		
271			446551,48	1186825,98
	21° 02' 09"	73,8		
272			446620,36	1186852,47
	28° 15' 19"	100,97		
273			446709,3	1186900,27
	353° 17' 48"	10,11		
274			446719,34	1186899,09
	24° 21' 51"	21,43		
275			446738,86	1186907,93
	37° 45' 23"	7,63		
276			446744,89	1186912,6
	21° 36' 49"	61,71		
277			446802,26	1186935,33
	22° 24' 22"	39,77		
278			446839,03	1186950,49
	25° 55' 32"	63,7		
279			446896,32	1186978,34
	17° 47' 38"	3,11		
280			446899,28	1186979,29
	337° 08' 53"	1,52		
281			446900,68	1186978,7
	291° 37' 33"	3,64		
282			446902,02	1186975,32
	21° 02' 24"	16,77		
283			446917,67	1186981,34
	103° 50' 27"	2,84		
284			446916,99	1186984,1
	85° 51' 47"	3,19		
285			446917,22	1186987,28
	47° 03' 47"	5,7		
286			446921,1	1186991,45
	28° 55' 00"	85,99		

Название (номер) межевого знака	Дирекционные углы (град. мин. сек.)	Длина линии(м)	X координата	Y координата
287			446996,37	1187033,03
	28° 36' 40"	212,57		
288			447182,98	1187134,82
	32° 16' 53"	31,25		
289			447209,4	1187151,51
	39° 04' 12"	36,21		
290			447237,51	1187174,33
	45° 13' 19"	38,33		
291			447264,51	1187201,54
	44° 40' 09"	93,06		
292			447330,69	1187266,96
	44° 32' 52"	12,54		
293			447339,63	1187275,76
	54° 21' 59"	4,17		
294			447342,06	1187279,15
	67° 57' 57"	17,83		
295			447348,75	1187295,68
	41° 22' 35"	25,73		
296			447368,06	1187312,69
	36° 07' 13"	12,23		
297			447377,94	1187319,9
	46° 25' 18"	80,37		
298			447433,34	1187378,12
	127° 50' 59"	25,96		
299			447417,41	1187398,62
	135° 35' 59"	100		
300			447345,96	1187468,59
	45° 41' 07"	96,35		
301			447413,27	1187537,53
	92° 35' 06"	38,8		
302			447411,52	1187576,29
	92° 55' 59"	403,97		
303			447390,85	1187979,73
	95° 08' 39"	100,37		
304			447381,85	1188079,7
	154° 12' 39"	96,1		
305			447295,32	1188121,51
	153° 13' 11"	240,54		
306			447080,58	1188229,89
	145° 44' 41"	203,03		
307			446912,77	1188344,17
	47° 49' 27"	164,61		
308			447023,29	1188466,16
	48° 21' 24"	160,38		
309			447129,86	1188586,01
	46° 31' 24"	83,79		
310			447187,51	1188646,81
	62° 13' 20"	28,95		

Название (номер) межевого знака	Дирекционные углы (град. мин. сек.)	Длина линии(м)	X координата	Y координата
311			447201	1188672,42
	80° 53' 53"	25,1		
312			447204,97	1188697,2
	110° 27' 18"	21,26		
313			447197,54	1188717,12
	131° 04' 16"	53,04		
314			447162,69	1188757,11
	105° 28' 10"	16,87		
315			447158,19	1188773,37
	79° 24' 49"	11,65		
316			447160,33	1188784,82
	38° 00' 47"	13,83		
317			447171,23	1188793,34
	350° 22' 28"	22,49		
318			447193,4	1188789,58
	346° 32' 07"	62,74		
319			447254,42	1188774,97
	15° 07' 36"	17,21		
320			447271,03	1188779,46
	62° 10' 08"	22,06		
321			447281,33	1188798,97
	93° 46' 23"	34,49		
322			447279,06	1188833,39
	99° 29' 09"	67,84		
323			447267,88	1188900,3
	98° 29' 32"	184,59		
324			447240,62	1189082,87
	97° 35' 18"	195,75		
325			447214,77	1189276,91
	98° 21' 39"	342,62		
326			447164,95	1189615,89
	96° 36' 09"	88,01		
327			447154,83	1189703,32
	98° 06' 43"	546,81		
328			447077,67	1190244,66
	92° 38' 06"	139,22		
329			447071,27	1190383,73
	92° 38' 42"	396,56		
330			447052,97	1190779,87
	93° 42' 16"	186,81		
331			447040,9	1190966,29
	93° 44' 03"	121,15		
332			447033,01	1191087,18
	91° 05' 16"	215,96		
333			447028,91	1191303,1
	82° 30' 57"	307,78		
334			447069	1191608,26
	79° 43' 26"	250,12		

Название (номер) межевого знака	Дирекционные углы (град. мин. сек.)	Длина линии(м)	X координата	Y координата
335			447113,62	1191854,37
	173° 13' 13"	36,85		
336			447077,03	1191858,72
	186° 29' 19"	872		
337			446210,62	1191760,18
	199° 18' 31"	659,44		
338			445588,27	1191542,13
	195° 21' 57"	102,01		
339			445489,91	1191515,1
	198° 53' 52"	150,36		
340			445347,65	1191466,4
	162° 25' 06"	571,03		
341			444803,29	1191638,89
	161° 32' 20"	172,42		
342			444639,74	1191693,49
	162° 10' 51"	164,5		
343			444483,13	1191743,83
	162° 11' 12"	556,33		
344			443953,47	1191914,02
	251° 09' 33"	114,29		
345			443916,56	1191805,85
	253° 01' 56"	1043,07		
346			443612,16	1190808,19
	256° 32' 45"	125,59		
347			443582,94	1190686,05
	256° 33' 11"	6,84		
348			443581,35	1190679,4
	254° 24' 48"	10,31		
349			443578,58	1190669,47
	254° 16' 52"	207,74		
350			443522,3	1190469,5
	253° 37' 46"	681,78		
351			443330,14	1189815,36
	253° 03' 58"	374,47		
352			443221,07	1189457,13
	254° 30' 39"	59,01		
353			443205,31	1189400,26
	334° 25' 34"	928,75		
354			444043,07	1188999,34
	334° 47' 46"	430,73		
355			444432,79	1188815,92
	260° 06' 19"	471,73		
356			444351,73	1188351,21
	260° 45' 49"	539,85		
357			444265,08	1187818,36
	260° 14' 19"	451,32		
358			444188,56	1187373,57
	155° 25' 00"	307,39		

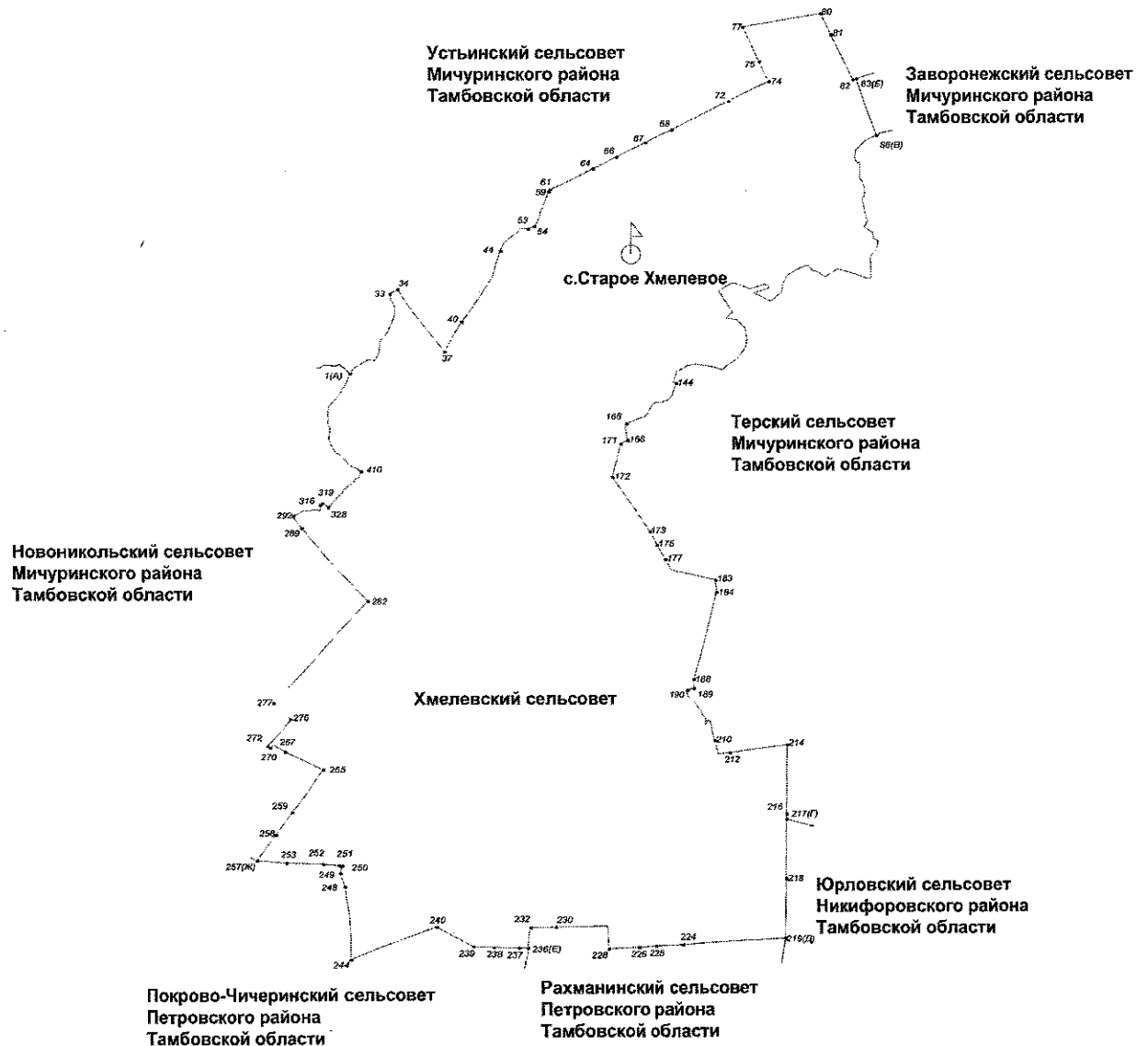
Название (номер) межевого знака	Дирекционные углы (град. мин. сек.)	Длина линии(м)	X координата	Y координата
359			443909,03	1187501,45
	155° 13' 27"	400,22		
360			443545,65	1187669,17
	155° 05' 27"	405,67		
361			443177,72	1187840,03
	244° 14' 19"	245,2		
362			443071,15	1187619,2
	244° 11' 57"	586,02		
363			442816,09	1187091,6
	244° 32' 02"	244,59		
364			442710,92	1186870,77
	240° 38' 07"	71,97		
365			442675,63	1186808,05
	243° 10' 44"	350,42		
366			442517,52	1186495,33
	243° 39' 08"	515,66		
367			442288,66	1186033,24
	244° 43' 04"	558,37		
368			442050,19	1185528,35
	244° 01' 52"	600,46		
369			441787,26	1184988,52
	243° 12' 55"	304,32		
370			441650,12	1184716,85
	243° 09' 11"	176,41		
371			441570,45	1184559,45
	242° 41' 40"	325,98		
372			441420,91	1184269,79
	243° 44' 23"	293,39		
373			441291,1	1184006,68
	245° 15' 13"	260,84		
374			441181,91	1183769,79
	131° 24' 13"	35,4		
375			441158,5	1183796,34
	259° 24' 54"	43,71		
376			441150,47	1183753,37
	201° 49' 30"	166,36		
377			440996,03	1183691,52
	198° 56' 59"	245,3		
378			440764,02	1183611,86
	199° 33' 32"	140,9		
379			440631,25	1183564,69
	203° 56' 18"	88,7		
380			440550,18	1183528,7
	226° 19' 03"	54,12		
381			440512,8	1183489,56
	246° 30' 01"	122,69		
382			440463,88	1183377,05
	272° 55' 18"	137,14		

Название (номер) межевого знака	Дирекционные углы (град. мин. сек.)	Длина линии(м)	X координата	Y координата
383			440470,87	1183240,09
	214° 44' 35"	58,26		
384			440423	1183206,89
	222° 48' 19"	45,24		
385			440389,81	1183176,15
	232° 38' 33"	40,89		
386			440365	1183143,65
	235° 39' 08"	68,13		
387			440326,56	1183087,4
	233° 55' 52"	100,3		
388			440267,51	1183006,33
	228° 50' 59"	51,5		
389			440233,62	1182967,55
	214° 02' 59"	92,35		
390			440157,1	1182915,84
	201° 44' 33"	120,75		
391			440044,94	1182871,11
	198° 02' 39"	162,26		
392			439890,66	1182820,85
	195° 39' 07"	337		
393			439566,16	1182729,93
	212° 09' 33"	538,05		
394			439110,66	1182443,54
	215° 53' 47"	459,97		
395			438738,05	1182173,85
	210° 56' 30"	350,69		
396			438437,27	1181993,54
	207° 57' 49"	217,12		
397			438245,5	1181891,73
	212° 25' 48"	68,1		
398			438188,02	1181855,21
	322° 24' 06"	513,98		
399			438595,25	1181541,62
	323° 40' 42"	555,09		
400			439042,49	1181212,83
	326° 18' 18"	362,62		
401			439344,19	1181011,66
	238° 48' 36"	162,9		
402			439259,83	1180872,31
	167° 41' 10"	100,86		
403			439161,29	1180893,82
	152° 28' 11"	74,08		
404			439095,6	1180928,06
	156° 35' 48"	53,68		
405			439046,34	1180949,38
	165° 44' 18"	42,54		
406			439005,11	1180959,86
	178° 25' 03"	101,02		

Название (номер) межевого знака	Дирекционные углы (град. мин. сек.)	Длина линии(м)	X координата	Y координата
407			438904,13	1180962,65
	194° 51' 52"	81,7		
408			438825,16	1180941,69
	198° 10' 25"	96,35		
409			438733,62	1180911,64
	205° 02' 22"	58,62		
410			438680,51	1180886,83
	203° 31' 08"	73,55		
411			438613,07	1180857,48
	204° 41' 31"	66,91		
412			438552,28	1180829,53
	211° 39' 03"	59,93		
413			438501,26	1180798,08
	221° 17' 34"	53,48		
414			438461,08	1180762,79
	233° 13' 42"	43,18		
415			438435,23	1180728,2
	226° 57' 51"	28,68		
416			438415,66	1180707,24
	211° 54' 49"	18,52		
417			438399,94	1180697,45
	200° 12' 54"	42,46		
418			438360,1	1180682,78
	187° 07' 30"	45,07		
419			438315,38	1180677,19
	180° 19' 24"	124,04		
420			438191,34	1180676,49
	197° 22' 31"	59,67		
421			438134,39	1180658,67
	212° 15' 08"	69,41		
422			438075,69	1180621,63
	217° 59' 40"	56,76		
423			438030,96	1180586,69
	265° 35' 39"	18,22		
424			438029,56	1180568,52
	278° 33' 23"	39,92		
425			438035,5	1180529,04
	274° 43' 23"	34,01		
426			438038,3	1180495,15
	267° 12' 10"	43,03		
427			438036,2	1180452,17
	245° 23' 42"	50,34		
428			438015,24	1180406,4
	237° 14' 36"	59,42		
429			437983,09	1180356,43
	242° 49' 20"	58,13		
430			437956,54	1180304,72
	234° 35' 08"	57,88		

Название (номер) межевого знака	Дирекционные углы (град. мин. сек.)	Длина линии(м)	X координата	Y координата
431			437923	1180257,55
	225° 13' 26"	61,52		
432			437879,67	1180213,88
	222° 59' 07"	42,04		
433			437848,92	1180185,22
	215° 16' 45"	66,5		
1			437794,63	1180146,81

Схема границ
муниципального образования-
Хмелевский сельсовет
Мичуринского района Тамбовской области



**Описание границ
муниципального образования — Хмелевский сельсовет
Мичуринского района Тамбовской области**

I. Участок границы с муниципальным образованием – Устьянский сельсовет Мичуринского района Тамбовской области (от А до Б)

Граница с муниципальным образованием - Устьянский сельсовет проходит:

- от т.1(А) до т.33 по середине р. Польной Воронеж;
- от т.33 до т.34 от середины р. Польной Воронеж по юго-восточной стороне полевой дороги;
- от т.34 до т.37 по меже;
- от т.37 до т.40 по юго-восточной стороне лесополосы;
- от т.40 до т.44 по меже;
- от т.44 до т.53 по северо-западной стороне лесополосы;
- от т.53 до т.54 по пастбищному участку;
- от т.54 до т.59 по меже;
- от т.59 до т.61 по пастбищному участку;
- от т.61 до т.64 по юго-восточной стороне лесополосы;
- от т.64 до т.66 по меже;
- от т.66 до т.67 по юго-восточной стороне лесополосы;
- от т.67 до т.68 по меже пересекая автодорогу;
- от т.68 до т.72 по юго-восточной стороне лесополосы;
- от т.72 до т.74 по северо-западной стороне лесополосы;
- от т.74 до т.75 пересекая лесной участок;
- от т.75 до т.77 по меже;
- от т.77 до т.80 по юго-восточной стороне лесополосы;
- от т.80 до т.81 по меже;
- от т.81 до т.82 по юго-западной стороне лесополосы;
- от т.82 до т.83(Б) по северной стороне лесополосы.

II. Участок границы с муниципальным образованием — Заворонежский сельсовет Мичуринского района Тамбовской области (от Б до В)

Граница с муниципальным образованием — Заворонежский сельсовет проходит:

- от т.83(Б) до т.86(В) по юго-западной стороне лесополосы.

III. Участок границы с муниципальным образованием — Терский сельсовет Мичуринского района Тамбовской области (от В до Г)

Граница с муниципальным образованием — Терский сельсовет проходит:

- от т.86(В) до т.144 по границе лесного участка до середины р. Польной Воронеж.
- от т.144 до т.166 по середине р. Польной Воронеж;
- от т.166 до т.168 от середины р. Польной Воронеж по меже;
- от т.168 до т.171 по южной стороне автодороги;
- от т.171 до т.172 по северо-западной стороне лесополосы;
- от т.172 до т.173 по юго-западной стороне лесополосы, далее по меже;
- от т.173 до т.175 по меже;
- от т.175 до т.177 по заболоченному пастбищному участку;
- от т.177 до т.183 по сенокосному участку;
- от т.183 до т.184 по пастбищному участку, пересекая болото;
- от т.184 до т.188 по пастбищному участку;
- от т.188 до т.189 пересекая плотину, по пастбищному участку;
- от т.189 до т.190 по южной стороне плотины;

- от т.190 до т.210 по пруду;
- от т.210 до т.212 по меже, пересекая пастбищный участок;
- от т.212 до т.214 по южной стороне лесополосы;
- от т.214 до т.216 по меже, далее по западной стороне лесополосы;
- от т.216 до т.217(Г) по пастбищному участку.

IV. Участок границы с муниципальным образованием — Юрловский сельсовет Никифоровского района Тамбовской области (от Г до Д)

Граница с муниципальным образованием — Юрловский сельсовет Никифоровского района проходит:

- от т.217(Г) до т.218 по меже;
- от т.218 до т.219(Д) по сенокосному участку.

V. Участок границы с муниципальным образованием — Рахманинский сельсовет Петровского района Тамбовской области (от Д до Е)

Граница с муниципальным образованием — Рахманинский сельсовет Петровского района проходит:

- от т.219(Д) до т.224 по южной стороне лесополосы;
- от т.224 до т.225 по болоту;
- от т.225 до т.226 по меже, пересекая автодорогу;
- от т.226 до т.228 по меже, пересекая болото;
- от т.228 до т.230 по меже;
- от т.230 до т.232 по пастбищному участку;
- от т.232 до т.236(Е) по середине р. Лазовка.

VI. Участок границы с муниципальным образованием — Покрово-Чичеринский сельсовет Петровского района Тамбовской области (от Е до Ж)

Граница с муниципальным образованием — Покрово-Чичеринский сельсовет Петровского района проходит:

- от т.236(Е) до т.237 по пастбищному участку;
- от т.237 до т.238 по меже;
- от т.238 до т.239 по южной стороне лесополосы;
- от т.239 до т.240 по юго-западной стороне лесополосы;
- от т.240 до т.244 по юго-восточной стороне лесополосы;
- от т.244 до т.248 по меже;
- от т.248 до т.249 по болоту;
- от т.249 до т.250 по меже;
- от т.250 до т.251 по меже, пересекая автодорогу;
- от т.251 до т.253 по южной стороне лесополосы;
- от т.253 до т.254 по южной стороне лесополосы, пересекая пастбищный участок;
- от т.254 до т.257(Ж) по заболоченному пастбищному участку.

VII. Участок границы с муниципальным образованием — Новоникольский сельсовет Мичуринского района Тамбовской области (от Ж до А)

Граница с муниципальным образованием — Новоникольский сельсовет проходит:

- от т.257(Ж) до т.258 по западной, затем по восточной стороне лесополосы;
- от т.258 до т.259 пересекая заболоченный участок;
- от т.259 до т.265 по юго-восточной стороне лесополосы, пересекая лесной участок;
- от т.265 до т.267 по северо-восточной стороне лесополосы;
- от т.267 до т.270 по пастбищному участку;
- от т.270 до т.272 пересекая автодорогу;
- от т.272 до т.276 по северо-западной стороне автодороги;
- от т.276 до т.277 по меже;

- от т.277 до т.282 по юго-восточной стороне лесополосы;
- от т.282 до т.289 по северо-восточной стороне лесополосы, пересекая полевою дорогу;
- от т.289 до т.292 по пастбищному участку, до пруда;
- от т.292 до т.316 по середине пруда;
- от т.316 до т.319 пересекая полевою дорогу;
- от т.319 до т.328 по пастбищному участку до ручья;
- от т.328 до т.410 по середине ручья;
- от т.410 до т.1(А) по середине р. Польной Воронеж.

**Каталог координат
характерных точек границ муниципального образования -
Хмелевский сельсовет Мичуринского района Тамбовской области**

Название (номер) межевого знака	Дирекционные углы (град. мин. сек.)	Длина линии(м)	X координата	Y координата
1			437794,63	1180146,81
	35° 16' 45"	66,5		
2			437848,92	1180185,22
	42° 59' 07"	42,04		
3			437879,67	1180213,88
	45° 13' 26"	61,52		
4			437923	1180257,55
	54° 35' 08"	57,88		
5			437956,54	1180304,72
	62° 49' 20"	58,13		
6			437983,09	1180356,43
	57° 14' 36"	59,42		
7			438015,24	1180406,4
	65° 23' 42"	50,34		
8			438036,2	1180452,17
	87° 12' 10"	43,03		
9			438038,3	1180495,15
	94° 43' 23"	34,01		
10			438035,5	1180529,04
	98° 33' 23"	39,92		
11			438029,56	1180568,52
	85° 35' 39"	18,22		
12			438030,96	1180586,69
	37° 59' 40"	56,76		
13			438075,69	1180621,63
	32° 15' 08"	69,41		
14			438134,39	1180658,67
	17° 22' 31"	59,67		
15			438191,34	1180676,49
	0° 19' 24"	124,04		
16			438315,38	1180677,19
	7° 07' 30"	45,07		
17			438360,1	1180682,78
	20° 12' 54"	42,46		
18			438399,94	1180697,45
	31° 54' 49"	18,52		
19			438415,66	1180707,24
	46° 57' 51"	28,68		
20			438435,23	1180728,2
	53° 13' 42"	43,18		
21			438461,08	1180762,79
	41° 17' 34"	53,48		
22			438501,26	1180798,08
	31° 39' 03"	59,93		
23			438552,28	1180829,53
	24° 41' 31"	66,91		
24			438613,07	1180857,48
	23° 31' 08"	73,55		
25			438680,51	1180886,83

Название (номер) межевого знака	Дирекционные углы (град. мин. сек.)	Длина линии(м)	X координата	Y координата
	25° 02' 22"	58,62		
26			438733,62	1180911,64
	18° 10' 25"	96,35		
27			438825,16	1180941,69
	14° 51' 52"	81,7		
28			438904,13	1180962,65
	358° 25' 03"	101,02		
29			439005,11	1180959,86
	345° 44' 18"	42,54		
30			439046,34	1180949,38
	336° 35' 48"	53,68		
31			439095,6	1180928,06
	332° 28' 11"	74,08		
32			439161,29	1180893,82
	347° 41' 10"	100,86		
33			439259,83	1180872,31
	58° 48' 36"	162,9		
34			439344,19	1181011,66
	146° 18' 18"	362,62		
35			439042,49	1181212,83
	143° 40' 42"	555,09		
36			438595,25	1181541,62
	142° 24' 06"	513,98		
37			438188,02	1181855,21
	32° 25' 48"	68,1		
38			438245,5	1181891,73
	27° 57' 49"	217,12		
39			438437,27	1181993,54
	30° 56' 30"	350,69		
40			438738,05	1182173,85
	35° 53' 47"	459,97		
41			439110,66	1182443,54
	32° 09' 33"	538,05		
42			439566,16	1182729,93
	15° 39' 07"	337		
43			439890,66	1182820,85
	18° 02' 39"	162,26		
44			440044,94	1182871,11
	21° 44' 33"	120,75		
45			440157,1	1182915,84
	34° 02' 59"	92,35		
46			440233,62	1182967,55
	48° 50' 59"	51,5		
47			440267,51	1183006,33
	53° 55' 52"	100,3		
48			440326,56	1183087,4
	55° 39' 08"	68,13		
49			440365	1183143,65
	52° 38' 33"	40,89		
50			440389,81	1183176,15
	42° 48' 19"	45,24		
51			440423	1183206,89
	34° 44' 35"	58,26		

Название (номер) межевого знака	Дирекционные углы (град. мин. сек.)	Длина линии(м)	X координата	Y координата
52			440470,87	1183240,09
	92° 55' 18"	137,14		
53			440463,88	1183377,05
	66° 30' 01"	122,69		
54			440512,8	1183489,56
	46° 19' 03"	54,12		
55			440550,18	1183528,7
	23° 56' 18"	88,7		
56			440631,25	1183564,69
	19° 33' 32"	140,9		
57			440764,02	1183611,86
	18° 56' 59"	245,3		
58			440996,03	1183691,52
	21° 49' 30"	166,36		
59			441150,47	1183753,37
	79° 24' 54"	43,71		
60			441158,5	1183796,34
	311° 24' 13"	35,4		
61			441181,91	1183769,79
	65° 15' 13"	260,84		
62			441291,1	1184006,68
	63° 44' 23"	293,39		
63			441420,91	1184269,79
	62° 41' 40"	325,98		
64			441570,45	1184559,45
	63° 09' 11"	176,41		
65			441650,12	1184716,85
	63° 12' 55"	304,32		
66			441787,26	1184988,52
	64° 01' 52"	600,46		
67			442050,19	1185528,35
	64° 43' 04"	558,37		
68			442288,66	1186033,24
	63° 39' 08"	515,66		
69			442517,52	1186495,33
	63° 10' 44"	350,42		
70			442675,63	1186808,05
	60° 38' 07"	71,97		
71			442710,92	1186870,77
	64° 32' 02"	244,59		
72			442816,09	1187091,6
	64° 11' 57"	586,02		
73			443071,15	1187619,2
	64° 14' 19"	245,2		
74			443177,72	1187840,03
	335° 05' 27"	405,67		
75			443545,65	1187669,17
	335° 13' 27"	400,22		
76			443909,03	1187501,45
	335° 25' 00"	307,39		
77			444188,56	1187373,57
	80° 14' 19"	451,32		
78			444265,08	1187818,36

Название (номер) межевого знака	Дирекционные углы (град. мин. сек.)	Длина линии(м)	X координата	Y координата
	80° 45' 49"	539,85		
79			444351,73	1188351,21
	80° 06' 19"	471,73		
80			444432,79	1188815,92
	154° 47' 46"	430,73		
81			444043,07	1188999,34
	154° 25' 34"	928,75		
82			443205,31	1189400,26
	74° 30' 39"	59,01		
83			443221,07	1189457,13
	160° 48' 58"	484,51		
84			442763,47	1189616,34
	160° 16' 33"	431,48		
85			442357,31	1189761,96
	161° 39' 45"	193,63		
86			442173,51	1189822,88
	243° 15' 03"	222,58		
87			442073,33	1189624,12
	224° 46' 49"	258,05		
88			441890,16	1189442,35
	186° 03' 34"	142,48		
89			441748,48	1189427,31
	157° 35' 01"	88,58		
90			441666,59	1189461,09
	93° 17' 43"	55,84		
91			441663,38	1189516,84
	181° 37' 59"	282,45		
92			441381,04	1189508,79
	143° 48' 07"	131,01		
93			441275,32	1189586,16
	172° 44' 52"	194,56		
94			441082,32	1189610,72
	209° 58' 37"	100,77		
95			440995,03	1189560,37
	166° 47' 29"	176,32		
96			440823,37	1189600,66
	167° 33' 56"	247,81		
97			440581,37	1189654,02
	206° 06' 25"	126,99		
98			440467,34	1189598,14
	121° 57' 12"	174,78		
99			440374,84	1189746,44
	171° 16' 10"	119,05		
100			440257,17	1189764,51
	115° 20' 43"	86,97		
101			440219,94	1189843,11
	187° 16' 25"	152,44		
102			440068,73	1189823,81
	226° 51' 34"	79,1		
103			440014,64	1189766,09
	208° 55' 13"	119,38		
104			439910,15	1189708,36
	177° 15' 28"	385,22		

Название (номер) межевого знака	Дирекционные углы (град. мин. сек.)	Длина линии(м)	X координата	Y координата
105			439525,37	1189726,79
	272° 31' 14"	111,88		
106			439530,29	1189615,02
	292° 38' 17"	175,65		
107			439597,9	1189452,9
	285° 35' 57"	374,89		
108			439698,71	1189091,82
	236° 44' 32"	255,56		
109			439558,56	1188878,12
	302° 34' 27"	137		
110			439632,32	1188762,67
	289° 50' 16"	144,92		
111			439681,5	1188626,35
	325° 01' 48"	90,01		
112			439755,26	1188574,76
	269° 30' 17"	72,89		
113			439754,63	1188501,87
	250° 15' 33"	90,33		
114			439724,12	1188416,85
	240° 22' 11"	279,35		
115			439586,01	1188174,03
	209° 39' 51"	151,38		
116			439454,47	1188099,11
	190° 31' 14"	181,61		
117			439275,91	1188065,95
	231° 13' 48"	266,5		
118			439109,03	1187858,17
	296° 35' 14"	334,32		
119			439258,66	1187559,2
	71° 46' 54"	287,04		
120			439348,4	1187831,85
	337° 07' 29"	60,04		
121			439403,72	1187808,51
	285° 00' 30"	58,62		
122			439418,9	1187751,89
	252° 59' 23"	273,43		
123			439338,91	1187490,42
	288° 52' 31"	300,76		
124			439436,21	1187205,83
	273° 32' 21"	68,2		
125			439440,42	1187137,76
	247° 35' 23"	35,31		
126			439426,96	1187105,12
	242° 35' 34"	120,51		
127			439371,49	1186998,14
	233° 06' 16"	129,01		
128			439294,04	1186894,97
	146° 46' 08"	89,65		
129			439219,05	1186944,1
	147° 36' 52"	365,75		
130			438910,19	1187140
	222° 44' 13"	161,53		
131			438791,55	1187030,38

Название (номер) межевого знака	Дирекционные углы (град. мин. сек.)	Длина линии(м)	X координата	Y координата
	97° 26' 11"	199,42		
132			438765,74	1187228,12
	135° 01' 31"	225,47		
133			438606,24	1187387,48
	170° 10' 14"	213,98		
134			438395,4	1187424,01
	195° 49' 00"	149,8		
135			438251,27	1187383,18
	214° 17' 02"	221,32		
136			438068,4	1187258,51
	234° 39' 47"	379,39		
137			437848,97	1186949,02
	286° 24' 55"	176,22		
138			437898,77	1186779,98
	277° 55' 53"	331,33		
139			437944,49	1186451,82
	262° 00' 16"	140,98		
140			437924,88	1186312,21
	240° 07' 16"	239,38		
141			437805,63	1186104,65
	200° 12' 57"	206,56		
142			437611,79	1186033,27
	112° 47' 37"	35,49		
143			437598,04	1186065,99
	109° 58' 15"	27,61		
144			437588,61	1186091,94
	198° 47' 07"	198,56		
145			437400,63	1186028
	207° 15' 23"	51,88		
146			437354,51	1186004,24
	217° 57' 03"	44,31		
147			437319,57	1185976,99
	226° 30' 33"	46,71		
148			437287,42	1185943,1
	243° 51' 29"	43,6		
149			437268,21	1185903,96
	250° 04' 51"	51,28		
150			437250,74	1185855,75
	265° 28' 45"	39,96		
151			437247,59	1185815,91
	259° 09' 26"	33,44		
152			437241,3	1185783,07
	263° 11' 44"	70,73		
153			437232,92	1185712,84
	253° 58' 02"	34,18		
154			437223,48	1185679,99
	237° 31' 52"	36,44		
155			437203,92	1185649,25
	224° 00' 18"	42,75		
156			437173,17	1185619,55
	212° 56' 53"	52,05		
157			437129,49	1185591,24
	209° 35' 23"	65,09		

Название (номер) межевого знака	Дирекционные углы (град. мин. сек.)	Длина линии(м)	X координата	Y координата
158			437072,89	1185559,1
	203° 09' 39"	65,75		
159			437012,44	1185533,24
	219° 39' 32"	34,49		
160			436985,89	1185511,23
	246° 38' 52"	52,9		
161			436964,92	1185462,66
	253° 02' 34"	51,5		
162			436949,9	1185413,4
	252° 08' 52"	64,98		
163			436929,98	1185351,55
	245° 11' 58"	106,61		
164			436885,26	1185254,77
	252° 32' 30"	71,06		
165			436863,94	1185186,98
	250° 36' 51"	46,31		
166			436848,57	1185143,3
	193° 11' 14"	68,91		
167			436781,48	1185127,58
	171° 51' 01"	243,37		
168			436540,57	1185162,08
	160° 44' 07"	9,61		
169			436531,5	1185165,25
	244° 01' 05"	65,49		
170			436502,81	1185106,38
	244° 28' 38"	69,33		
171			436472,94	1185043,82
	194° 42' 47"	635,21		
172			435858,56	1184882,49
	145° 47' 11"	1224,8		
173			434845,72	1185571,17
	144° 39' 03"	76,73		
174			434783,14	1185615,56
	150° 35' 50"	208,21		
175			434601,75	1185717,78
	150° 42' 44"	81,62		
176			434530,56	1185757,71
	150° 42' 37"	228,42		
177			434331,34	1185869,46
	150° 42' 53"	124,77		
178			434222,52	1185930,49
	149° 55' 09"	99,04		
179			434136,82	1185980,13
	103° 25' 45"	200,09		
180			434090,35	1186174,75
	100° 41' 15"	32,68		
181			434084,29	1186206,86
	103° 17' 44"	230,42		
182			434031,3	1186431,1
	102° 28' 05"	381,95		
183			433948,84	1186804,04
	175° 45' 38"	231,58		
184			433717,89	1186821,16

Название (номер) межевого знака	Дирекционные углы (град. мин. сек.)	Длина линии(м)	X координата	Y координата
	194° 03' 32"	733,25		
185			433006,6	1186643,04
	194° 21' 15"	248,35		
186			432766	1186581,47
	196° 23' 43"	640,4		
187			432151,64	1186400,71
	197° 21' 37"	43,67		
188			432109,96	1186387,68
	180° 07' 09"	168,31		
189			431941,65	1186387,33
	255° 41' 16"	121,4		
190			431911,64	1186269,7
	182° 52' 54"	73		
191			431838,73	1186266,03
	155° 24' 48"	47,8		
192			431795,26	1186285,92
	132° 28' 26"	104,76		
193			431724,52	1186363,19
	126° 31' 37"	52,45		
194			431693,3	1186405,34
	149° 26' 32"	98,27		
195			431608,68	1186455,3
	144° 44' 47"	62,61		
196			431557,55	1186491,44
	131° 50' 01"	41,61		
197			431529,8	1186522,44
	161° 02' 35"	82,62		
198			431451,66	1186549,28
	135° 29' 56"	71,48		
199			431400,68	1186599,38
	157° 02' 50"	35,49		
200			431368	1186613,22
	185° 46' 58"	75,93		
201			431292,46	1186605,57
	165° 13' 19"	21,91		
202			431271,27	1186611,16
	52° 09' 27"	20,15		
203			431283,63	1186627,07
	17° 25' 13"	52,14		
204			431333,38	1186642,68
	57° 01' 57"	20,01		
205			431344,27	1186659,47
	16° 53' 28"	20,31		
206			431363,7	1186665,37
	57° 27' 15"	7,64		
207			431367,81	1186671,81
	158° 45' 57"	105,8		
208			431269,19	1186710,13
	171° 52' 34"	133,11		
209			431137,42	1186728,94
	166° 55' 13"	166,19		
210			430975,54	1186766,55
	164° 16' 42"	263,73		

Название (номер) межевого знака	Дирекционные углы (град. мин. сек.)	Длина линии(м)	X координата	Y координата
211			430721,68	1186838,01
	82° 11' 47"	220,07		
212			430751,56	1187056,04
	82° 13' 55"	676,29		
213			430842,97	1187726,12
	82° 15' 01"	395,12		
214			430896,25	1188117,63
	180° 53' 29"	1067,04		
215			429829,34	1188101,03
	180° 29' 11"	212,03		
216			429617,32	1188099,23
	180° 02' 21"	102,39		
217			429514,93	1188099,16
	180° 48' 25"	1101,98		
218			428413,06	1188083,64
	181° 00' 00"	1108,11		
219			427305,12	1188064,3
	267° 02' 01"	9,08		
220			427304,65	1188055,23
	267° 01' 42"	1028,27		
221			427251,34	1187028,34
	266° 27' 56"	70,07		
222			427247,02	1186958,4
	268° 10' 33"	104,92		
223			427243,68	1186853,53
	265° 58' 19"	691,44		
224			427195,11	1186163,8
	266° 43' 53"	503,54		
225			427166,4	1185661,08
	266° 16' 46"	101,09		
226			427159,84	1185560,2
	266° 05' 43"	98,68		
227			427153,12	1185461,75
	266° 57' 16"	694,12		
228			427116,24	1184768,61
	356° 20' 28"	428,56		
229			427543,93	1184741,26
	268° 35' 58"	933,28		
230			427521,12	1183808,26
	269° 28' 21"	410,51		
231			427517,34	1183397,77
	268° 59' 49"	50,84		
232			427516,45	1183346,94
	153° 26' 50"	20,96		
233			427497,7	1183356,31
	210° 31' 13"	10,63		
234			427488,54	1183350,91
	200° 24' 27"	74,05		
235			427419,14	1183325,09
	186° 08' 27"	281,28		
236			427139,47	1183295
	270° 32' 50"	154,98		
237			427140,95	1183140,03

Название (номер) межевого знака	Дирекционные углы (град. мин. сек.)	Длина линии(м)	X координата	Y координата
	271° 21' 38"	456,1		
238			427151,78	1182684,06
	272° 43' 53"	366,6		
239			427169,25	1182317,88
	298° 43' 03"	761,37		
240			427535,08	1181650,16
	249° 31' 44"	385,63		
241			427400,21	1181288,88
	248° 47' 56"	230,64		
242			427316,8	1181073,85
	249° 40' 16"	761,61		
243			427052,21	1180359,68
	247° 16' 46"	294,61		
244			426938,42	1180087,93
	1° 59' 59"	361,38		
245			427299,58	1180100,54
	356° 08' 22"	482,57		
246			427781,06	1180068,05
	351° 35' 56"	251,12		
247			428029,49	1180031,36
	353° 12' 31"	260,03		
248			428287,7	1180000,61
	342° 46' 43"	260,82		
249			428536,83	1179923,39
	13° 24' 06"	144,75		
250			428677,64	1179956,94
	273° 19' 59"	60,2		
251			428681,14	1179896,84
	275° 07' 01"	285,91		
252			428706,64	1179612,07
	272° 26' 08"	687,82		
253			428735,87	1178924,87
	273° 56' 27"	30,99		
254			428738	1178893,95
	273° 56' 24"	213,79		
255			428752,69	1178680,67
	273° 56' 34"	83,48		
256			428758,43	1178597,39
	274° 08' 03"	207,38		
257			428773,38	1178390,55
	35° 31' 30"	598,53		
258			429260,5	1178738,33
	37° 15' 54"	515,55		
259			429670,8	1179050,5
	35° 35' 30"	67,7		
260			429725,85	1179089,9
	36° 57' 54"	92,78		
261			429799,98	1179145,69
	36° 26' 04"	384,93		
262			430109,67	1179374,3
	34° 50' 22"	338,91		
263			430387,83	1179567,91
	37° 02' 12"	80,34		

Название (номер) межевого знака	Дирекционные углы (град. мин. сек.)	Длина линии(м)	X координата	Y координата
264			430451,96	1179616,3
	17° 25' 38"	9,35		
265			430460,88	1179619,1
	295° 43' 54"	530,73		
266			430691,3	1179141
	296° 14' 56"	251,14		
267			430802,37	1178915,76
	298° 31' 39"	223,44		
268			430909,08	1178719,45
	256° 31' 25"	41,19		
269			430899,48	1178679,39
	219° 07' 42"	44,51		
270			430864,95	1178651,3
	308° 14' 48"	40,29		
271			430889,89	1178619,66
	300° 30' 56"	26,09		
272			430903,14	1178597,18
	42° 51' 07"	137,15		
273			431003,69	1178690,46
	42° 56' 02"	246,74		
274			431184,34	1178858,53
	42° 06' 55"	196,41		
275			431330,04	1178990,25
	23° 11' 55"	80,04		
276			431403,61	1179021,78
	313° 52' 38"	420,43		
277			431695,02	1178718,72
	43° 48' 37"	537		
278			432082,54	1179090,47
	42° 43' 59"	554,9		
279			432490,13	1179467,02
	41° 57' 15"	536,17		
280			432888,87	1179825,47
	40° 07' 15"	154,05		
281			433006,67	1179924,74
	41° 23' 53"	756,9		
282			433574,45	1180425,27
	317° 20' 04"	60,59		
283			433619	1180384,21
	319° 09' 02"	546,22		
284			434032,18	1180026,94
	318° 24' 04"	239,46		
285			434211,25	1179867,96
	319° 04' 25"	241,28		
286			434393,55	1179709,9
	319° 19' 48"	239,39		
287			434575,12	1179553,89
	319° 45' 07"	329,83		
288			434826,86	1179340,79
	321° 53' 14"	134,27		
289			434932,5	1179257,92
	323° 26' 37"	61,06		
290			434981,55	1179221,55

Название (номер) межевого знака	Дирекционные углы (град. мин. сек.)	Длина линии(м)	X координата	Y координата
	322° 23' 07"	184,94		
291			435128,05	1179108,67
	351° 11' 22"	38,59		
292			435166,18	1179102,76
	86° 10' 43"	10,5		
293			435166,88	1179113,24
	54° 21' 29"	19,79		
294			435178,41	1179129,32
	85° 50' 46"	14,36		
295			435179,45	1179143,64
	65° 08' 19"	15,79		
296			435186,09	1179157,97
	78° 56' 11"	14,59		
297			435188,89	1179172,29
	75° 35' 58"	26,7		
298			435195,53	1179198,15
	48° 39' 40"	11,63		
299			435203,21	1179206,88
	48° 41' 41"	15,36		
300			435213,35	1179218,42
	52° 52' 32"	16,2		
301			435223,13	1179231,34
	52° 30' 25"	18,94		
302			435234,66	1179246,37
	70° 00' 25"	24,54		
303			435243,05	1179269,43
	70° 34' 21"	37,79		
304			435255,62	1179305,07
	83° 33' 40"	24,97		
305			435258,42	1179329,88
	96° 21' 08"	15,82		
306			435256,67	1179345,6
	92° 52' 47"	34,63		
307			435254,93	1179380,19
	84° 13' 32"	62,52		
308			435261,22	1179442,39
	74° 58' 17"	39,07		
309			435271,35	1179480,12
	94° 19' 23"	18,57		
310			435269,95	1179498,64
	90° 38' 15"	31,45		
311			435269,6	1179530,09
	105° 05' 06"	32,2		
312			435261,22	1179561,18
	98° 26' 19"	28,62		
313			435257,02	1179589,49
	67° 02' 58"	19,72		
314			435264,71	1179607,65
	5° 02' 56"	69,54		
315			435333,98	1179613,77
	347° 56' 05"	28,56		
316			435361,91	1179607,8
	42° 25' 26"	13,84		

Название (номер) межевого знака	Дирекционные углы (град. мин. сек.)	Длина линии(м)	X координата	Y координата
317			435372,13	1179617,14
	44° 02' 32"	11,42		
318			435380,34	1179625,08
	44° 34' 45"	15,4		
319			435391,31	1179635,89
	116° 07' 32"	22,73		
320			435381,3	1179656,3
	190° 25' 38"	12,98		
321			435368,53	1179653,95
	103° 04' 57"	35,7		
322			435360,45	1179688,72
	116° 33' 54"	12,5		
323			435354,86	1179699,9
	117° 55' 33"	19,77		
324			435345,6	1179717,37
	119° 14' 00"	16,81		
325			435337,39	1179732,04
	119° 40' 52"	14,48		
326			435330,22	1179744,62
	132° 28' 13"	11,37		
327			435322,54	1179753,01
	121° 17' 04"	6,74		
328			435319,04	1179758,77
	86° 43' 27"	9,28		
329			435319,57	1179768,03
	44° 14' 10"	9,02		
330			435326,03	1179774,32
	7° 30' 25"	13,39		
331			435339,31	1179776,07
	358° 18' 45"	6,11		
332			435345,42	1179775,89
	69° 40' 16"	3,54		
333			435346,65	1179779,21
	84° 50' 09"	15,44		
334			435348,04	1179794,59
	63° 45' 33"	13,43		
335			435353,98	1179806,64
	29° 09' 29"	8,6		
336			435361,49	1179810,83
	357° 31' 52"	12,07		
337			435373,55	1179810,31
	6° 32' 08"	6,15		
338			435379,66	1179811,01
	45° 00' 00"	4,7		
339			435382,98	1179814,33
	82° 41' 01"	13,74		
340			435384,73	1179827,96
	56° 06' 25"	14,1		
341			435392,59	1179839,66
	40° 40' 17"	11,52		
342			435401,33	1179847,17
	25° 48' 30"	17,27		
343			435416,88	1179854,69

Название (номер) межевого знака	Дирекционные углы (град. мин. сек.)	Длина линии(м)	X координата	Y координата
	25° 57' 23"	22,73		
344			435437,32	1179864,64
	37° 40' 15"	10,59		
345			435445,7	1179871,11
	57° 44' 30"	25,2		
346			435459,15	1179892,42
	43° 33' 52"	14,96		
347			435469,99	1179902,73
	27° 35' 05"	17,34		
348			435485,36	1179910,76
	23° 00' 12"	25,05		
349			435508,42	1179920,55
	26° 32' 50"	14,45		
350			435521,35	1179927,01
	49° 46' 14"	14,88		
351			435530,96	1179938,37
	54° 01' 45"	13,38		
352			435538,82	1179949,2
	99° 40' 11"	7,26		
353			435537,6	1179956,36
	110° 54' 06"	10,29		
354			435533,93	1179965,97
	61° 40' 47"	9,93		
355			435538,64	1179974,71
	23° 54' 55"	8,61		
356			435546,51	1179978,2
	351° 36' 50"	10,77		
357			435557,16	1179976,63
	18° 26' 06"	8,29		
358			435565,02	1179979,25
	64° 34' 41"	15,47		
359			435571,66	1179993,22
	67° 13' 49"	11,76		
360			435576,21	1180004,06
	20° 05' 55"	15,25		
361			435590,53	1180009,3
	37° 35' 42"	10,59		
362			435598,92	1180015,76
	41° 22' 33"	11,63		
363			435607,65	1180023,45
	11° 55' 36"	9,29		
364			435616,74	1180025,37
	350° 30' 56"	8,5		
365			435625,12	1180023,97
	5° 52' 11"	8,61		
366			435633,68	1180024,85
	44° 01' 18"	22,36		
367			435649,76	1180040,39
	42° 51' 20"	6,43		
368			435654,47	1180044,76
	62° 12' 21"	3,75		
369			435656,22	1180048,08
	98° 45' 54"	4,59		

Название (номер) межевого знака	Дирекционные углы (град. мин. сек.)	Длина линии(м)	X координата	Y координата
370			435655,52	1180052,62
	105° 56' 43"	5,1		
371			435654,12	1180057,52
	93° 52' 25"	7,7		
372			435653,6	1180065,2
	60° 40' 35"	6,41		
373			435656,74	1180070,79
	0° 00' 00"	7,17		
374			435663,91	1180070,79
	357° 52' 28"	9,44		
375			435673,34	1180070,44
	0° 00' 00"	6,64		
376			435679,98	1180070,44
	55° 00' 29"	4,27		
377			435682,43	1180073,94
	54° 28' 38"	4,51		
378			435685,05	1180077,61
	87° 27' 54"	3,84		
379			435685,22	1180081,45
	112° 41' 25"	8,14		
380			435682,08	1180088,96
	81° 28' 48"	10,6		
381			435683,65	1180099,44
	30° 04' 56"	19,17		
382			435700,24	1180109,05
	25° 41' 17"	20,16		
383			435718,41	1180117,79
	35° 31' 12"	15,03		
384			435730,64	1180126,52
	61° 50' 33"	11,1		
385			435735,88	1180136,31
	75° 37' 31"	14,78		
386			435739,55	1180150,63
	42° 42' 24"	12,37		
387			435748,64	1180159,02
	19° 17' 31"	14,8		
388			435762,61	1180163,91
	28° 23' 45"	14,7		
389			435775,54	1180170,9
	59° 18' 24"	11,99		
390			435781,66	1180181,21
	70° 52' 39"	22,93		
391			435789,17	1180202,87
	35° 22' 41"	16,29		
392			435802,45	1180212,3
	38° 39' 35"	16,78		
393			435815,55	1180222,78
	1° 03' 16"	9,78		
394			435825,33	1180222,96
	8° 55' 47"	9,02		
395			435834,24	1180224,36
	39° 24' 58"	10,17		
396			435842,1	1180230,82

Название (номер) межевого знака	Дирекционные углы (град. мин. сек.)	Длина линии(м)	X координата	Y координата
	53° 04' 51"	6,99		
397			435846,3	1180236,41
	92° 40' 06"	7,52		
398			435845,95	1180243,92
	106° 12' 12"	11,29		
399			435842,8	1180254,76
	69° 23' 56"	8,95		
400			435845,95	1180263,14
	32° 54' 03"	6,44		
401			435851,36	1180266,64
	12° 38' 32"	8,77		
402			435859,92	1180268,56
	26° 28' 17"	5,47		
403			435864,82	1180271
	64° 06' 43"	7,19		
404			435867,96	1180277,47
	59° 59' 20"	9,08		
405			435872,5	1180285,33
	31° 57' 23"	4,95		
406			435876,7	1180287,95
	6° 59' 25"	10,02		
407			435886,65	1180289,17
	355° 28' 45"	13,32		
408			435899,93	1180288,12
	28° 04' 01"	41,98		
409			435936,97	1180307,87
	27° 56' 23"	45,48		
410			435977,15	1180329,18
	294° 10' 29"	37,53		
411			435992,52	1180294,94
	302° 54' 14"	21,22		
412			436004,05	1180277,12
	314° 30' 04"	28,42		
413			436023,97	1180256,85
	322° 17' 54"	19,43		
414			436039,34	1180244,97
	307° 53' 27"	15,94		
415			436049,13	1180232,39
	286° 33' 10"	13,48		
416			436052,97	1180219,47
	277° 46' 31"	15,52		
417			436055,07	1180204,09
	283° 18' 11"	13,65		
418			436058,21	1180190,81
	300° 03' 16"	16,75		
419			436066,6	1180176,31
	298° 23' 34"	36,74		
420			436084,07	1180143,99
	303° 05' 07"	45,45		
421			436108,88	1180105,91
	337° 48' 02"	68,44		
422			436172,25	1180080,05
	319° 50' 37"	140,77		

Название (номер) межевого знака	Дирекционные углы (град. мин. сек.)	Длина линии(м)	X координата	Y координата
423			436279,84	1179989,27
	296° 28' 11"	72,67		
424			436312,23	1179924,22
	307° 43' 02"	33,13		
425			436332,5	1179898,01
	323° 58' 05"	38,01		
426			436363,24	1179875,65
	327° 19' 31"	38,19		
427			436395,39	1179855,03
	335° 08' 22"	63,15		
428			436452,69	1179828,48
	332° 42' 23"	36,57		
429			436485,19	1179811,71
	335° 51' 10"	44,42		
430			436525,72	1179793,54
	334° 38' 50"	29,38		
431			436552,27	1179780,96
	350° 49' 10"	24,07		
432			436576,03	1179777,12
	3° 05' 53"	45,15		
433			436621,11	1179779,56
	5° 51' 23"	54,79		
434			436675,61	1179785,15
	9° 32' 41"	40,04		
435			436715,1	1179791,79
	3° 57' 08"	50,78		
436			436765,76	1179795,29
	351° 06' 13"	22,63		
437			436788,12	1179791,79
	339° 02' 48"	22,45		
438			436809,09	1179783,76
	326° 40' 45"	29,27		
439			436833,55	1179767,68
	336° 29' 53"	26,28		
440			436857,65	1179757,2
	346° 56' 21"	20,09		
441			436877,22	1179752,66
	1° 58' 41"	30,42		
442			436907,62	1179753,71
	13° 47' 13"	39,57		
443			436946,05	1179763,14
	1° 52' 14"	32,17		
444			436978,2	1179764,19
	351° 12' 38"	34,29		
445			437012,09	1179758,95
	355° 54' 29"	39,24		
446			437051,23	1179756,15
	3° 59' 23"	55,33		
447			437106,43	1179760
	12° 05' 46"	30,02		
448			437135,78	1179766,29
	14° 47' 27"	38,31		
449			437172,82	1179776,07

Название (номер) межевого знака	Дирекционные углы (град. мин. сек.)	Длина линии(м)	X координата	Y координата
	23° 42' 48"	15,64		
450			437187,14	1179782,36
	35° 27' 40"	31,32		
451			437212,65	1179800,53
	40° 21' 02"	60,98		
452			437259,12	1179840,01
	41° 25' 02"	31,68		
453			437282,88	1179860,97
	43° 07' 32"	37,83		
454			437310,49	1179886,83
	42° 21' 42"	48,23		
455			437346,13	1179919,33
	39° 28' 18"	38,46		
456			437375,82	1179943,78
	28° 28' 58"	46,91		
457			437417,05	1179966,15
	27° 16' 03"	25,17		
458			437439,42	1179977,68
	33° 41' 43"	30,23		
459			437464,57	1179994,45
	28° 41' 29"	37,85		
460			437497,77	1180012,62
	39° 30' 46"	25,81		
461			437517,68	1180029,04
	35° 25' 15"	41,6		
462			437551,58	1180053,15
	27° 14' 34"	39,69		
463			437586,87	1180071,32
	26° 50' 23"	31,72		
464			437615,17	1180085,64
	16° 03' 29"	26,54		
465			437640,67	1180092,98
	24° 25' 51"	25,34		
466			437663,74	1180103,46
	18° 26' 17"	57,45		
467			437718,24	1180121,63
	18° 14' 37"	80,43		
1			437794,63	1180146,81