



ТАМБОВСКАЯ ОБЛАСТЬ

ЗАКОН

Об установлении границ муниципальных образований Умётского района Тамбовской области и определении места нахождения их представительных органов и о признании утратившими силу отдельных положений некоторых законодательных актов Тамбовской области

Принят Тамбовской областной Думой

25 ноября 2016 года

Настоящий Закон в соответствии с Федеральным законом от 6 октября 2003 года № 131-ФЗ «Об общих принципах организации местного самоуправления в Российской Федерации» изменяет и устанавливает границы Умётского района Тамбовской области и поселений, входящих в состав Умётского района Тамбовской области, и определяет места нахождения их представительных органов.

Статья 1

Изменить и установить границы муниципального образования — Умётский район Тамбовской области в соответствии с требованиями градостроительного и земельного законодательства согласно приложению 1 к настоящему Закону.

Определить место нахождения представительного органа Умётского района Тамбовской области в рабочем посёлке Умёт.

Статья 2

Изменить и установить границы городского поселения Умётского района Тамбовской области в соответствии с требованиями градостроительного и земельного законодательства и определить место нахождения представительного органа городского поселения Умётский поссовет с нахождением представительного органа в рабочем посёлке Умёт согласно приложению 2 к настоящему Закону.

Статья 3

Изменить и установить границы сельских поселений Умётского района Тамбовской области в соответствии с требованиями градостроительного и земельного законодательства и определить места нахождения представительных органов сельских поселений:

- 1) Берёзовский сельсовет с нахождением представительного органа в селе Берёзовка согласно приложению 3 к настоящему Закону;
- 2) Бибиковский сельсовет с нахождением представительного органа в селе Бибиково согласно приложению 4 к настоящему Закону;
- 3) Оржевский сельсовет с нахождением представительного органа в селе Масловка согласно приложению 5 к настоящему Закону;
- 4) Сергиевский сельсовет с нахождением представительного органа в деревне Ильинка согласно приложению 6 к настоящему Закону;
- 5) Сулакский сельсовет с нахождением представительного органа в посёлке совхоза «Сулакский» согласно приложению 7 к настоящему Закону;
- 6) Скачихинский сельсовет с нахождением представительного органа в селе Скачиха согласно приложению 8 к настоящему Закону;
- 7) Софьинский сельсовет с нахождением представительного органа в селе Софьинка согласно приложению 9 к настоящему Закону;
- 8) Глуховский сельсовет с нахождением представительного органа в посёлке Центральное отделение совхоза «Глуховский» согласно приложению 10 к настоящему Закону.

Статья 4

Признать утратившими силу:

- 1) часть 23 статьи 1, часть 12 статьи 2, часть 23 статьи 4 Закона Тамбовской области от 17 сентября 2004 года № 232-З «Об установлении границ и определении места нахождения представительных органов муниципальных образований в Тамбовской области» (газета «Тамбовская жизнь», 2004, 18 сентября; 2009, 8 мая; 2010, 9 февраля; 2013, 2 февраля);
- 2) пункт 1 статьи 1 Закона Тамбовской области от 29 апреля 2009 года № 517-З «О внесении изменений в Закон Тамбовской области «Об установлении границ и определении места нахождения представительных органов муниципальных образований в Тамбовской области» (газета «Тамбовская жизнь», 2009, 8 мая);
- 3) подпункты «ц», «ч», «ш» пункта 1 и подпункт «б» пункта 4 статьи 1 Закона Тамбовской области от 3 февраля 2010 года № 622-З «О внесении изменений в Закон Тамбовской области «Об установлении границ и определении места нахождения представительных органов муниципальных образований в Тамбовской области» (газета «Тамбовская жизнь», 2010, 9 февраля);
- 4) часть 23 статьи 1 Закона Тамбовской области от 29 января 2013 года № 242-З «О внесении изменений в Закон Тамбовской области «Об установлении границ и определении места нахождения представительных органов муниципальных образований в Тамбовской области» (газета

«Тамбовская жизнь», 2013, 2 февраля) в части, касающейся Умётского района Тамбовской области.

Статья 5

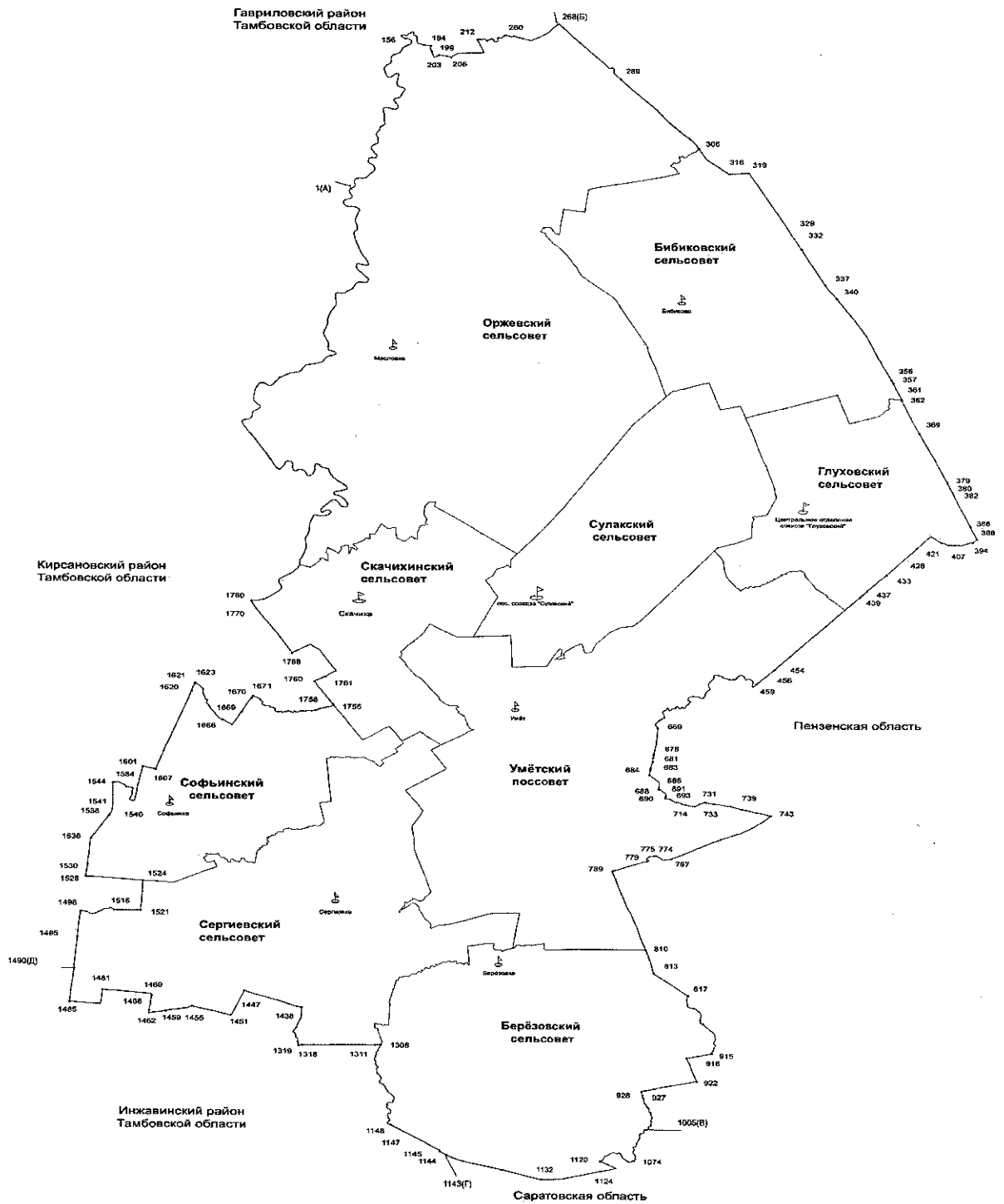
Настоящий Закон вступает в силу по истечении десяти дней после дня его официального опубликования.

Исполняющий обязанности главы
администрации области О.О.Иванов

г.Тамбов
«01» декабря 2016 г.
№ 29 - 3

Приложение 1
к Закону Тамбовской области «Об установлении границ
муниципальных образований Умётского района
Тамбовской области и определении места нахождения
их представительных органов и о признании
утратившими силу отдельных положений некоторых
законодательных актов Тамбовской области»

Схема границ
муниципального образования
Умётский район Тамбовской области



**Описание границ
муниципального образования - Умётский район Тамбовской области**

I. Участок границы с муниципальным образованием — Гавриловский район Тамбовской области (от А до Б)

Граница с муниципальным образованием - Гавриловский район Тамбовской области проходит:

- от т. 1(А) до т. 156 по середине р. Ворона;
- от т.156 до т.194 по ручью от р. Ворона;
- от т.194 до т.199 по западной стороне пруда;
- от т.199 до т.203 пересекая пруд;
- от т.203 до т.206 по северной стороне лесного участка;
- от т.206 до т.212 по пастбищному участку;
- от т.212 до т.260 по середине ручья;
- от т.260 до т.268(Б) пересекая лесной массив.

II. Участок границы с Пензенской областью (от Б до В)

Граница с Пензенской областью проходит:

- от т.268(Б) до т.289 по полевой дороге;
- от т.289 до т.306 по северо-восточной стороне лесополосы;
- от т.306 до т.316 по северо-восточной стороне полевой дороги;
- от т.316 до т.319 по северной стороне лесополосы;
- от т.319 до т.329 по северо-восточной стороне лесополосы;
- от т.329 до т.332 по меже;
- от т.332 до т.337 по северо-восточной стороне лесополосы;
- от т.337 до т.340 пересекая балку;
- от т.340 до т.356 по северо-восточной стороне лесополосы;
- от т.356 до т.357 пересекая балку;
- от т.357 до т.361 по северо-восточной стороне полевой дороги;
- от т.361 до т.362 по пастбищному участку;
- от т.362 до т.369 по меже;
- от т.369 до т.379 по северо-восточной стороне лесополосы;
- от т.379 до т.380 по плотине;
- от т.380 до т.382 по юго-западной стороне полевой дороги;
- от т.382 до т.386 по юго-западной стороне лесополосы;
- от т.386 до т.388 по меже;
- от т.388 до т.394 по ручью;
- от т.394 до т.407 по середине пруда;
- от т.407 до т.421 по ручью;
- от т.421 до т.428 по меже;
- от т.428 до т.433 по юго-восточной стороне лесополосы;
- от т.433 до т.437 по меже;
- от т.437 до т.439 между двумя лесополосами;

- от т.439 до т.454 по юго-восточной стороне лесополосы;
- от т.454 до т.456 по пастбищному участку;
- от т.456 до т.459 по меже;
- от т.459 до т.669 по середине р.Вяжель;
- от т.669 до т.678 от середины р.Вяжель по меже;
- от т.678 до т.681 пересекая железную дорогу;
- от т.681 до т.683 по меже;
- от т.683 до т.684 по северо-западной стороне лесополосы;
- от т.684 до т.685 по юго-западной стороне лесополосы;
- от т.685 до т.688 по меже;
- от т.688 до т.690 пересекая автодорогу «Тамбов-Пенза»;
- от т.690 до т.691 по северо-восточной стороне лесополосы;
- от т.691 до т.693 по дну оврага до середины пруда;
- от т.693 до т.714 по середине пруда;
- от т.714 до т.731 по дну оврага;
- от т.731 до т.733 по меже;
- от т.733 до т.739 по северо-восточной стороне лесополосы;
- от т.739 до т.743 по меже;
- от т.743 до т.767 по юго-восточной стороне лесополосы;
- от т.767 до т.774 по юго-западной стороне лесополосы;
- от т.774 до т.775 пересекая ручей;
- от т.775 до т.779 по восточной стороне лесополосы;
- от т.779 до т.789 по юго-восточной стороне лесополосы;
- от т.789 до т.810 по северо-восточной стороне лесополосы;
- от т.810 до т.813 по меже;
- от т.813 до т.817 по северо-восточной стороне лесополосы;
- от т.817 до т.915 по ручью;
- от т.915 до т.916 по меже;
- от т.916 до т.922 по восточной стороне лесополосы;
- от т.922 до т.927 по северо-западной стороне лесополосы;
- от т.927 до т.928 по пастбищному участку;
- от т.928 до т.1005(В) по ручью.

III. Участок границы с Саратовской областью (от В до Г)

Граница с Саратовской областью проходит:

- от т.1005(В) до т.1074 по ручью;
- от т.1074 до т.1120 по середине р. Карай;
- от т.1120 до т.1124 по меже;
- от т.1124 до т.1132 по южной стороне лесополосы;
- от т.1132 до т.1143 (Г) по юго-западной стороне лесополосы.

IV. Участок границы с муниципальным образованием — Инжавинский район Тамбовской области (от Г до Д)

Граница с муниципальным образованием — Инжавинский район Тамбовской области проходит:

- от т.1143(Г) до т.1144 по юго-западной стороне лесополосы;
- от т.1144 до т.1145 по меже;
- от т.1145 до т.1147 по юго-западной стороне лесополосы;
- от т.1147 до т.1148 по меже;
- от т.1148 до т.1308 по середине р. Березовка;
- от т.1308 до т.1311 по пастбищному участку;
- от т.1311 до т.1318 по южной стороне лесополосы;
- от т.1318 до т.1319 по пастбищному участку до ручья;
- от т.1319 до т.1438 по ручью;
- от т.1438 до т.1447 по юго-западной стороне лесополосы;
- от т.1447 до т.1451 по северо-западной стороне лесополосы;
- от т.1451 до т.1455 по меже;
- от т.1455 до т.1459 по пастбищному участку;
- от т.1459 до т.1462 пересекая пруд;
- от т.1462 до т.1466 по пастбищному участку;
- от т.1466 до т.1469 по западной стороне лесополосы;
- от т.1469 до т.1481 по южной стороне полевой дороги;
- от т.1481 до т.1485 по меже;
- от т.1485 до т.1490(Д) по западной стороне лесополосы.

V. Участок границы с муниципальным образованием — Кирсановский район Тамбовской области (от Д до Е)

Граница с муниципальным образованием — Кирсановский район Тамбовской области проходит:

- от т.1490(Д) до т.1495 по западной стороне полевой дороги;
- от т.1495 до т.1498 по западной стороне лесополосы;
- от т.1498 до т.1516 по ручью;
- от т.1516 до т.1521 по южной стороне лесополосы;
- от т.1521 до т.1524 по восточной стороне лесополосы;
- от т.1524 до т.1528 по южной стороне лесополосы;
- от т.1528 до т.1530 по восточной стороне лесополосы;
- от т.1530 до т.1536 по западной стороне полевой дороги;
- от т.1536 до т.1538 по юго-восточной стороне лесополосы;
- от т.1538 до т.1540 по сенокосному участку;
- от т.1540 до т.1541 пересекая ручей;
- от т.1541 до т.1544 по сенокосному участку;
- от т.1544 до т.1584 по середине р. Вяжля;
- от т.1584 до т.1601 по меже;
- от т.1601 до т.1607 по северной границе лесного участка;
- от т.1607 до т.1620 по юго-восточной стороне лесополосы;

- от т.1620 до т.1621 по меже;
- от т.1621 до т.1623 по пастбищному участку;
- от т.1623 до т.1666 по пересыхающему ручью;
- от т.1666 до т.1669 по меже;
- от т.1669 до т.1670 по юго-восточной стороне лесополосы;
- от т.1670 до т.1671 по пастбищному участку;
- от т.1671 до т.1756 по ручью;
- от т.1756 до т.1758 по пастбищному участку;
- от т.1758 до т.1760 по северо-восточной стороне лесополосы;
- от т.1760 до т.1761 по юго-восточной стороне лесополосы;
- от т.1761 до т.1768 по меже;
- от т.1768 до т.1770 по северо-восточной стороне лесополосы;
- от т.1770 до т.1780 по границе приусадебных земель н.п.Садовка до середины реки Ворона;
- от т.1780 до т.1(А) по середине реки Ворона.

**Каталог координат
характерных точек границ муниципального образования -
Умётский район Тамбовской области**

Название (номер) межевого знака	Дирекционные углы (град. мин. сек.)	Длина линии(м)	X координата	Y координата
1			440371,73	1344208,65
	53° 34' 09"	79,06		
2			440418,68	1344272,26
	63° 04' 16"	66,88		
3			440448,97	1344331,89
	44° 29' 15"	74,29		
4			440501,97	1344383,95
	8° 07' 37"	53,55		
5			440554,98	1344391,52
	350° 19' 12"	39,37		
6			440593,79	1344384,9
	338° 24' 16"	97,73		
7			440684,66	1344348,93
	5° 54' 25"	137,98		
8			440821,91	1344363,13
	47° 52' 50"	93,14		
9			440884,38	1344432,22
	71° 34' 17"	56,88		
10			440902,36	1344486,18
	87° 29' 05"	108		
11			440907,1	1344594,08
	89° 12' 40"	137,26		
12			440908,99	1344731,33
	76° 09' 43"	67,27		
13			440925,08	1344796,65
	51° 28' 58"	118,55		
14			440998,91	1344889,41
	38° 01' 40"	93,73		
15			441072,74	1344947,15
	24° 52' 53"	71,99		
16			441138,05	1344977,44
	51° 25' 59"	179,17		
17			441249,75	1345117,53
	24° 03' 58"	106,77		
18			441347,24	1345161,07

Название (номер) межевого знака	Дирекционные углы (град. мин. сек.)	Длина линии(м)	X координата	Y координата
	12° 59' 43"	63,15		
19			441408,77	1345175,27
	334° 19' 18"	109,23		
20			441507,21	1345127,94
	324° 44' 04"	83,93		
21			441575,74	1345079,48
	300° 48' 19"	73,19		
22			441613,22	1345016,62
	300° 18' 14"	39,02		
23			441632,91	1344982,93
	316° 15' 32"	36,69		
24			441659,42	1344957,56
	323° 55' 51"	48,24		
25			441698,41	1344929,16
	340° 58' 31"	58,07		
26			441753,31	1344910,23
	3° 02' 06"	50,05		
27			441803,29	1344912,88
	12° 16' 44"	65,88		
28			441867,66	1344926,89
	23° 03' 31"	38,68		
29			441903,25	1344942,04
	42° 30' 50"	30,81		
30			441925,96	1344962,86
	67° 29' 38"	28,68		
31			441936,94	1344989,36
	76° 55' 14"	38,49		
32			441945,65	1345026,85
	97° 02' 11"	61,8		
33			441938,08	1345088,18
	93° 26' 53"	75,49		
34			441933,54	1345163,53
	86° 39' 03"	19,34		
35			441934,67	1345182,84
	52° 39' 55"	56,19		
36			441968,75	1345227,52
	30° 02' 56"	61,23		
37			442021,75	1345258,18
	3° 56' 24"	19,36		

Название (номер) межевого знака	Дирекционные углы (град. мин. сек.)	Длина линии(м)	X координата	Y координата
38			442041,06	1345259,51
	335° 07' 19"	72		
39			442106,38	1345229,22
	320° 31' 25"	83,38		
40			442170,74	1345176,21
	321° 04' 24"	189,81		
41			442318,4	1345056,95
	341° 22' 17"	88,91		
42			442402,65	1345028,55
	354° 43' 30"	61,78		
43			442464,17	1345022,87
	25° 05' 38"	82,57		
44			442538,95	1345057,89
	56° 26' 25"	118,14		
45			442604,26	1345156,34
	56° 51' 08"	110,79		
46			442664,84	1345249,1
	28° 33' 28"	85,14		
47			442739,62	1345289,8
	3° 08' 35"	86,27		
48			442825,76	1345294,53
	355° 29' 07"	108,24		
49			442933,66	1345286,01
	337° 08' 47"	124,29		
50			443048,19	1345237,74
	345° 38' 03"	80,13		
51			443125,81	1345217,86
	19° 39' 17"	98,5		
52			443218,57	1345250,99
	32° 10' 09"	138,67		
53			443335,95	1345324,82
	29° 32' 17"	65,27		
54			443392,74	1345357
	12° 48' 22"	64,06		
55			443455,21	1345371,2
	32° 28' 19"	61,71		
56			443507,27	1345404,33
	59° 25' 20"	145,13		
57			443581,1	1345529,28

Название (номер) межевого знака	Дирекционные углы (град. мин. сек.)	Длина линии(м)	X координата	Y координата
	34° 41' 27"	59,86		
58			443630,32	1345563,35
	1° 56' 54"	55,88		
59			443686,17	1345565,25
	349° 10' 22"	131,06		
60			443814,9	1345540,63
	359° 47' 10"	251,78		
61			444066,68	1345539,69
	353° 35' 32"	262,89		
62			444327,93	1345510,35
	357° 23' 36"	104,23		
63			444432,05	1345505,61
	31° 37' 00"	28,9		
64			444456,66	1345520,76
	63° 26' 06"	35,98		
65			444472,75	1345552,94
	79° 16' 47"	35,64		
66			444479,38	1345587,96
	90° 48' 35"	67,22		
67			444478,43	1345655,17
	91° 58' 18"	54,93		
68			444476,54	1345710,07
	104° 02' 10"	66,34		
69			444460,45	1345774,43
	107° 29' 13"	72,45		
70			444438,68	1345843,53
	109° 56' 02"	91,63		
71			444407,44	1345929,67
	92° 21' 34"	55,14		
72			444405,17	1345984,76
	69° 53' 54"	33,05		
73			444416,53	1346015,8
	52° 05' 48"	58,55		
74			444452,5	1346062
	31° 17' 16"	45,19		
75			444491,12	1346085,47
	11° 09' 15"	41,1		
76			444531,44	1346093,42
	359° 24' 37"	36,92		

Название (номер) межевого знака	Дирекционные углы (град. мин. сек.)	Длина линии(м)	X координата	Y координата
77			444568,36	1346093,04
	342° 37' 45"	71,01		
78			444636,13	1346071,84
	325° 24' 01"	178,69		
79			444783,22	1345970,37
	329° 51' 26"	67,87		
80			444841,91	1345936,29
	353° 23' 18"	65,75		
81			444907,22	1345928,72
	27° 49' 43"	38,54		
82			444941,3	1345946,71
	69° 31' 47"	75,77		
83			444967,8	1346017,7
	86° 31' 41"	62,58		
84			444971,59	1346080,17
	78° 06' 33"	55,13		
85			444982,95	1346134,12
	49° 05' 36"	56,37		
86			445019,86	1346176,72
	24° 32' 57"	84,29		
87			445096,53	1346211,74
	23° 37' 47"	115,71		
88			445202,54	1346258,12
	36° 21' 54"	85,58		
89			445271,45	1346308,86
	24° 15' 21"	88,46		
90			445352,1	1346345,2
	16° 36' 24"	56,3		
91			445406,05	1346361,29
	348° 42' 00"	33,78		
92			445439,18	1346354,67
	316° 47' 47"	42,86		
93			445470,42	1346325,33
	311° 25' 59"	43,19		
94			445499	1346292,95
	290° 12' 02"	35,1		
95			445511,12	1346260,01
	286° 12' 11"	46,12		
96			445523,99	1346215,72

Название (номер) межевого знака	Дирекционные углы (град. мин. сек.)	Длина линии(м)	X координата	Y координата
	290° 48' 57"	49,02		
97			445541,41	1346169,9
	291° 00' 45"	55,97		
98			445561,48	1346117,65
	315° 07' 54"	58,5		
99			445602,94	1346076,38
	336° 54' 55"	62,77		
100			445660,68	1346051,77
	357° 08' 14"	56,86		
101			445717,47	1346048,93
	356° 59' 12"	54,02		
102			445771,42	1346046,09
	9° 20' 39"	151,57		
103			445920,98	1346070,7
	14° 37' 23"	90		
104			446008,06	1346093,42
	13° 34' 19"	84,72		
105			446090,41	1346113,3
	356° 01' 58"	95,83		
106			446186,01	1346106,67
	335° 21' 03"	12,71		
107			446197,56	1346101,37
	289° 20' 17"	37,72		
108			446210,05	1346065,78
	261° 18' 07"	42,52		
109			446203,62	1346023,75
	256° 44' 29"	19,84		
110			446199,07	1346004,44
	233° 24' 00"	64,14		
111			446160,83	1345952,95
	227° 20' 17"	105,04		
112			446089,65	1345875,71
	222° 26' 16"	77,98		
113			446032,1	1345823,09
	234° 17' 27"	48,97		
114			446003,52	1345783,33
	256° 56' 17"	26,81		
115			445997,46	1345757,21
	273° 58' 36"	29,99		

Название (номер) межевого знака	Дирекционные углы (град. мин. сек.)	Длина линии(м)	X координата	Y координата
116			445999,54	1345727,29
	294° 32' 35"	19,14		
117			446007,49	1345709,88
	317° 17' 00"	26,8		
118			446027,18	1345691,7
	327° 48' 19"	36,24		
119			446057,85	1345672,39
	325° 53' 39"	72,25		
120			446117,67	1345631,88
	335° 51' 17"	60,16		
121			446172,57	1345607,27
	343° 02' 15"	102,52		
122			446270,63	1345577,36
	348° 52' 55"	88,37		
123			446357,34	1345560,32
	347° 06' 51"	100,98		
124			446455,78	1345537,8
	13° 06' 28"	70,95		
125			446524,88	1345553,89
	31° 39' 37"	133,44		
126			446638,46	1345623,93
	58° 44' 15"	43,41		
127			446660,99	1345661,04
	57° 14' 56"	108,49		
128			446719,68	1345752,28
	34° 21' 42"	89,9		
129			446793,89	1345803,02
	19° 19' 14"	61,78		
130			446852,19	1345823,46
	0° 55' 39"	46,96		
131			446899,14	1345824,22
	345° 49' 27"	72,64		
132			446969,57	1345806,43
	8° 48' 16"	81,6		
133			447050,21	1345818,92
	27° 10' 48"	78,75		
134			447120,26	1345854,89
	47° 09' 48"	70,99		
135			447168,53	1345906,95

Название (номер) межевого знака	Дирекционные углы (град. мин. сек.)	Длина линии(м)	X координата	Y координата
	69° 25' 03"	47,93		
136			447185,38	1345951,82
	71° 33' 54"	85		
137			447212,26	1346032,46
	72° 03' 35"	55,32		
138			447229,3	1346085,09
	51° 48' 50"	128,61		
139			447308,81	1346186,18
	28° 48' 56"	77,78		
140			447376,96	1346223,67
	21° 32' 09"	77,34		
141			447448,9	1346252,06
	22° 32' 53"	70,1		
142			447513,64	1346278,94
	56° 34' 15"	69,41		
143			447551,88	1346336,87
	55° 50' 42"	25,63		
144			447566,27	1346358,08
	52° 30' 15"	125,02		
145			447642,37	1346457,27
	62° 38' 24"	146,66		
146			447709,77	1346587,52
	41° 43' 34"	42,1		
147			447741,19	1346615,54
	12° 03' 15"	45,3		
148			447785,49	1346625
	356° 52' 30"	90,25		
149			447875,61	1346620,08
	343° 02' 23"	23,35		
150			447897,94	1346613,27
	324° 56' 32"	26,38		
151			447919,53	1346598,12
	301° 49' 55"	42,34		
152			447941,86	1346562,15
	300° 17' 33"	93,83		
153			447989,19	1346481,13
	283° 18' 37"	36,18		
154			447997,52	1346445,92
	267° 03' 08"	40,25		

Название (номер) межевого знака	Дирекционные углы (град. мин. сек.)	Длина линии(м)	X координата	Y координата
155			447995,45	1346405,72
	226° 16' 59"	23,37		
156			447979,3	1346388,83
	307° 28' 37"	19,07		
157			447990,9	1346373,7
	302° 36' 02"	115,09		
158			448052,91	1346276,74
	328° 24' 57"	107,25		
159			448144,27	1346220,57
	37° 36' 47"	17,27		
160			448157,95	1346231,11
	88° 03' 52"	33,16		
161			448159,07	1346264,25
	81° 58' 34"	26,72		
162			448162,8	1346290,71
	89° 22' 22"	34,71		
163			448163,18	1346325,42
	111° 50' 13"	27,02		
164			448153,13	1346350,5
	99° 57' 32"	28,45		
165			448148,21	1346378,52
	111° 26' 14"	34,17		
166			448135,72	1346410,33
	156° 10' 18"	17,8		
167			448119,44	1346417,52
	90° 00' 00"	17,04		
168			448119,44	1346434,56
	44° 08' 30"	17,93		
169			448132,31	1346447,05
	40° 28' 51"	24,77		
170			448151,15	1346463,13
	27° 28' 38"	29,5		
171			448177,32	1346476,74
	35° 50' 34"	46,3		
172			448214,85	1346503,85
	50° 24' 08"	65,34		
173			448256,5	1346554,2
	79° 52' 46"	43,08		
174			448264,07	1346596,61

Название (номер) межевого знака	Дирекционные углы (град. мин. сек.)	Длина линии(м)	X координата	Y координата
	53° 33' 39"	30,59		
175			448282,24	1346621,22
	25° 20' 31"	31,84		
176			448311,02	1346634,85
	46° 39' 36"	27,58		
177			448329,95	1346654,91
	122° 14' 42"	69,72		
178			448292,75	1346713,88
	177° 32' 54"	46,52		
179			448246,27	1346715,87
	179° 50' 30"	54,3		
180			448191,97	1346716,02
	138° 18' 47"	56,16		
181			448150,03	1346753,37
	106° 20' 40"	43		
182			448137,93	1346794,63
	128° 45' 23"	29,65		
183			448119,37	1346817,75
	157° 56' 27"	82,94		
184			448042,5	1346848,9
	186° 15' 21"	53,96		
185			447988,86	1346843,02
	184° 06' 06"	91,71		
186			447897,38	1346836,46
	181° 48' 54"	59,67		
187			447837,74	1346834,57
	150° 06' 02"	87,35		
188			447762,02	1346878,11
	111° 48' 09"	96,85		
189			447726,05	1346968,03
	108° 25' 43"	56,88		
190			447708,07	1347021,99
	144° 19' 50"	45,45		
191			447671,15	1347048,49
	94° 40' 46"	185,58		
192			447656,01	1347233,45
	97° 22' 46"	138,59		
193			447638,21	1347370,89
	120° 10' 26"	25,01		

Название (номер) межевого знака	Дирекционные углы (град. мин. сек.)	Длина линии(м)	X координата	Y координата
194			447625,64	1347392,51
	165° 20' 07"	30,73		
195			447595,91	1347400,29
	165° 48' 38"	53,64		
196			447542,55	1347394,86
	177° 08' 54"	89,85		
197			447452,81	1347399,33
	170° 09' 52"	57,55		
198			447396,11	1347409,16
	145° 46' 26"	43,27		
199			447360,33	1347433,5
	162° 51' 45"	265,49		
200			447106,63	1347511,73
	166° 16' 09"	58,27		
201			447050,03	1347525,56
	65° 04' 14"	107,02		
202			447095,14	1347622,61
	61° 26' 25"	123,47		
203			447154,17	1347731,06
	85° 24' 05"	49,27		
204			447158,12	1347780,17
	102° 13' 37"	415,75		
205			447070,07	1348186,49
	148° 16' 43"	29,31		
206			447045,14	1348201,9
	54° 55' 53"	366,28		
207			447255,59	1348501,69
	88° 04' 46"	205		
208			447262,46	1348706,57
	88° 04' 52"	841,91		
209			447290,65	1349548,01
	337° 27' 26"	242,53		
210			447514,65	1349455,03
	336° 21' 17"	187,1		
211			447686,04	1349379,99
	337° 22' 20"	277,38		
212			447942,07	1349273,27
	69° 32' 57"	77,76		
213			447969,24	1349346,13

Название (номер) межевого знака	Дирекционные углы (град. мин. сек.)	Длина линии(м)	X координата	Y координата
	97° 01' 36"	93,19		
214			447957,84	1349438,62
	79° 30' 03"	32,71		
215			447963,8	1349470,78
	62° 29' 19"	69,86		
216			447996,07	1349532,74
	97° 32' 50"	23,91		
217			447992,93	1349556,44
	103° 03' 10"	10,32		
218			447990,6	1349566,49
	121° 03' 41"	12,09		
219			447984,36	1349576,85
	123° 44' 13"	20,31		
220			447973,08	1349593,74
	141° 22' 14"	14,72		
221			447961,58	1349602,93
	148° 59' 42"	23,8		
222			447941,18	1349615,19
	151° 25' 53"	40,3		
223			447905,79	1349634,46
	149° 38' 42"	28,42		
224			447881,27	1349648,82
	137° 44' 05"	18,08		
225			447867,89	1349660,98
	71° 51' 41"	16,51		
226			447873,03	1349676,67
	33° 38' 43"	17,71		
227			447887,77	1349686,48
	32° 42' 34"	34,68		
228			447916,95	1349705,22
	41° 27' 37"	30,46		
229			447939,78	1349725,39
	60° 22' 29"	47,58		
230			447963,3	1349766,75
	69° 32' 55"	72,98		
231			447988,8	1349835,13
	83° 47' 32"	20,07		
232			447990,97	1349855,08
	90° 47' 05"	31,39		

Название (номер) межевого знака	Дирекционные углы (град. мин. сек.)	Длина линии(м)	X координата	Y координата
233			447990,54	1349886,47
	138° 56' 57"	31,52		
234			447966,77	1349907,17
	155° 49' 28"	14,48		
235			447953,56	1349913,1
	163° 09' 38"	43,05		
236			447912,36	1349925,57
	162° 26' 20"	17		
237			447896,15	1349930,7
	134° 45' 33"	45,4		
238			447864,18	1349962,94
	94° 34' 08"	13,93		
239			447863,07	1349976,83
	95° 28' 58"	35,79		
240			447859,65	1350012,46
	90° 10' 30"	9,82		
241			447859,62	1350022,28
	76° 37' 18"	58,3		
242			447873,11	1350079
	56° 43' 13"	36,79		
243			447893,3	1350109,76
	349° 25' 12"	103,15		
244			447994,7	1350090,82
	4° 43' 08"	42,54		
245			448037,1	1350094,32
	57° 01' 02"	19,32		
246			448047,62	1350110,53
	76° 34' 25"	40,1		
247			448056,93	1350149,53
	99° 57' 43"	40,35		
248			448049,95	1350189,27
	108° 44' 27"	20,14		
249			448043,48	1350208,34
	99° 54' 59"	17,01		
250			448040,55	1350225,1
	106° 01' 43"	33,14		
251			448031,4	1350256,95
	37° 22' 14"	187,64		
252			448180,52	1350370,84

Название (номер) межевого знака	Дирекционные углы (град. мин. сек.)	Длина линии(м)	X координата	Y координата
	81° 04' 29"	29,65		
253			448185,12	1350400,13
	107° 23' 28"	18,4		
254			448179,62	1350417,69
	108° 02' 24"	67,88		
255			448158,6	1350482,23
	103° 00' 18"	49,73		
256			448147,41	1350530,68
	107° 20' 10"	32,32		
257			448137,78	1350561,53
	119° 40' 03"	54,21		
258			448110,95	1350608,63
	118° 44' 50"	41,81		
259			448090,84	1350645,29
	66° 54' 02"	113,12		
260			448135,22	1350749,34
	110° 58' 30"	215,92		
261			448057,93	1350950,95
	108° 01' 52"	324,81		
262			447957,39	1351259,81
	99° 54' 07"	213,89		
263			447920,61	1351470,51
	60° 43' 41"	375,09		
264			448104,01	1351797,7
	58° 16' 00"	442,84		
265			448336,93	1352174,34
	44° 55' 43"	312,55		
266			448558,21	1352395,07
	42° 33' 56"	73,58		
267			448612,4	1352444,84
	47° 00' 47"	221,43		
268			448763,38	1352606,82
	139° 36' 29"	256,21		
269			448568,24	1352772,85
	138° 30' 21"	621,44		
270			448102,77	1353184,58
	136° 08' 53"	591,56		
271			447676,18	1353584,41
	136° 43' 17"	325,54		

Название (номер) межевого знака	Дирекционные углы (град. мин. сек.)	Длина линии(м)	X координата	Y координата
272			447439,18	1353817,58
	138° 18' 19"	95,78		
273			447367,66	1353881,29
	136° 36' 53"	277,01		
274			447166,34	1354071,57
	136° 03' 58"	486,84		
275			446815,75	1354409,35
	137° 55' 12"	221,41		
276			446651,42	1354557,73
	140° 31' 55"	176,34		
277			446515,29	1354669,82
	72° 03' 15"	26,68		
278			446523,51	1354695,2
	81° 09' 20"	48,32		
279			446530,94	1354742,95
	82° 08' 34"	50,18		
280			446537,8	1354792,66
	99° 12' 07"	31,83		
281			446532,71	1354824,08
	154° 29' 23"	42,03		
282			446494,78	1354842,18
	153° 40' 56"	33,16		
283			446465,06	1354856,88
	178° 04' 48"	54,32		
284			446410,77	1354858,7
	179° 56' 38"	61,32		
285			446349,45	1354858,76
	177° 07' 04"	44,75		
286			446304,76	1354861,01
	159° 15' 34"	55,57		
287			446252,79	1354880,69
	143° 24' 48"	48,57		
288			446213,79	1354909,64
	139° 53' 04"	353,36		
289			445943,56	1355137,32
	137° 01' 24"	335,87		
290			445697,83	1355366,28
	135° 14' 10"	226,43		
291			445537,06	1355525,73

Название (номер) межевого знака	Дирекционные углы (град. мин. сек.)	Длина линии(м)	X координата	Y координата
	134° 01' 19"	136,29		
292			445442,35	1355623,73
	125° 10' 14"	5,26		
293			445439,32	1355628,03
	134° 24' 11"	354,32		
294			445191,4	1355881,17
	137° 05' 20"	369,74		
295			444920,6	1356132,91
	136° 18' 11"	537,91		
296			444531,69	1356504,52
	138° 21' 22"	111		
297			444448,74	1356578,28
	140° 35' 48"	109,41		
298			444364,2	1356647,73
	141° 12' 03"	502,32		
299			443972,72	1356962,48
	140° 31' 40"	333,63		
300			443715,18	1357174,57
	137° 39' 06"	251,59		
301			443529,24	1357344,05
	134° 05' 58"	740,91		
302			443013,64	1357876,12
	133° 20' 08"	309,44		
303			442801,28	1358101,19
	144° 32' 49"	77,25		
304			442738,35	1358146
	149° 24' 44"	277,76		
305			442499,24	1358287,34
	148° 17' 25"	10,27		
306			442490,5	1358292,74
	150° 40' 30"	669,18		
307			441907,07	1358620,48
	127° 30' 32"	431,67		
308			441644,23	1358962,91
	126° 20' 05"	206,36		
309			441521,96	1359129,15
	124° 05' 06"	18,11		
310			441511,81	1359144,15
	124° 11' 34"	13,27		

Название (номер) межевого знака	Дирекционные углы (град. мин. сек.)	Длина линии(м)	X координата	Y координата
311			441504,35	1359155,13
	129° 30' 07"	130,7		
312			441421,21	1359255,98
	141° 02' 28"	42,8		
313			441387,93	1359282,89
	126° 54' 49"	185,64		
314			441276,43	1359431,32
	127° 40' 02"	107,65		
315			441210,65	1359516,53
	116° 59' 19"	47,18		
316			441189,24	1359558,57
	86° 21' 21"	654,79		
317			441230,86	1360212,04
	87° 13' 04"	118,87		
318			441236,63	1360330,77
	124° 56' 33"	18,02		
319			441226,31	1360345,54
	137° 09' 56"	25,64		
320			441207,51	1360362,97
	149° 41' 49"	200,45		
321			441034,45	1360464,11
	150° 30' 25"	588,95		
322			440521,82	1360754,06
	150° 28' 29"	373,6		
323			440196,74	1360938,17
	151° 18' 23"	196,14		
324			440024,69	1361032,34
	150° 16' 41"	363,8		
325			439708,75	1361212,71
	150° 47' 49"	357,67		
326			439396,54	1361387,22
	149° 52' 42"	274,59		
327			439159,03	1361525,02
	152° 06' 29"	854,85		
328			438403,49	1361924,92
	152° 07' 50"	488,96		
329			437971,24	1362153,49
	152° 15' 01"	172,85		
330			437818,27	1362233,97

Название (номер межевого знака)	Дирекционные углы (град. мин. сек.)	Длина линии(м)	X координата	Y координата
	151° 20' 29"	468,36		
331			437407,29	1362458,59
	168° 36' 03"	17,61		
332			437390,03	1362462,07
	153° 57' 48"	78,07		
333			437319,88	1362496,34
	151° 23' 45"	179,74		
334			437162,08	1362582,39
	151° 47' 31"	511,75		
335			436711,11	1362824,28
	151° 39' 10"	577,68		
336			436202,7	1363098,57
	151° 36' 43"	676,15		
337			435607,86	1363420,04
	153° 13' 31"	173,52		
338			435452,94	1363498,21
	144° 05' 04"	225,18		
339			435270,57	1363630,3
	145° 26' 46"	476,85		
340			434877,84	1363900,76
	146° 23' 29"	222,04		
341			434692,92	1364023,66
	147° 18' 24"	142,52		
342			434572,98	1364100,64
	146° 21' 12"	358,37		
343			434274,65	1364299,2
	146° 00' 18"	469,09		
344			433885,73	1364561,48
	147° 58' 12"	381,59		
345			433562,23	1364763,86
	147° 14' 02"	133,11		
346			433450,3	1364835,9
	149° 32' 04"	381,39		
347			433121,57	1365029,27
	153° 42' 29"	184,9		
348			432955,8	1365111,17
	156° 29' 14"	374,68		
349			432612,23	1365260,65
	155° 47' 00"	157,17		

Название (номер) межевого знака	Дирекционные углы (град. мин. сек.)	Длина линии(м)	X координата	Y координата
350			432468,89	1365325,12
	154° 17' 39"	318,22		
351			432182,16	1365463,15
	156° 18' 08"	354,75		
352			431857,32	1365605,73
	155° 05' 40"	132,81		
353			431736,86	1365661,66
	155° 12' 00"	246,68		
354			431512,93	1365765,13
	153° 38' 25"	422,99		
355			431133,92	1365952,94
	153° 55' 48"	408,47		
356			430767,01	1366132,45
	155° 20' 49"	184,72		
357			430599,13	1366209,5
	156° 42' 54"	264,1		
358			430356,54	1366313,9
	157° 06' 49"	387,14		
359			429999,88	1366464,46
	156° 50' 01"	175,24		
360			429838,77	1366533,4
	159° 39' 12"	16,02		
361			429823,75	1366538,97
	159° 39' 40"	77,85		
362			429750,75	1366566,03
	158° 47' 07"	235,2		
363			429531,49	1366651,14
	158° 48' 41"	332,67		
364			429221,31	1366771,38
	157° 03' 16"	415,56		
365			428838,63	1366933,39
	155° 03' 19"	97,43		
366			428750,29	1366974,48
	156° 13' 06"	346,63		
367			428433,09	1367114,26
	154° 22' 14"	210,06		
368			428243,7	1367205,12
	153° 38' 15"	183,36		
369			428079,41	1367286,54

Название (номер) межевого знака	Дирекционные углы (град. мин. сек.)	Длина линии(м)	X координата	Y координата
	154° 34' 36"	250,45		
370			427853,21	1367394,06
	154° 56' 17"	406,3		
371			427485,16	1367566,17
	153° 50' 15"	385,85		
372			427138,84	1367736,3
	154° 28' 47"	343,59		
373			426828,77	1367884,33
	153° 50' 58"	207,13		
374			426642,84	1367975,62
	156° 25' 01"	50,89		
375			426596,2	1367995,98
	156° 02' 31"	310,49		
376			426312,46	1368122,06
	154° 43' 38"	389,27		
377			425960,45	1368288,25
	155° 34' 08"	253,31		
378			425729,82	1368393,02
	149° 48' 20"	26,56		
379			425706,86	1368406,38
	157° 24' 23"	100,73		
380			425613,86	1368445,08
	157° 05' 40"	606,07		
381			425055,58	1368680,97
	157° 27' 21"	415,32		
382			424672	1368840,2
	156° 20' 14"	443,57		
383			424265,72	1369018,23
	156° 38' 23"	367,76		
384			423928,11	1369164,05
	156° 10' 54"	381,51		
385			423579,09	1369318,12
	159° 20' 02"	152,87		
386			423436,06	1369372,07
	157° 14' 45"	327,76		
387			423133,81	1369498,84
	156° 20' 25"	385,49		
388			422780,72	1369653,54
	222° 26' 13"	35,89		

Название (номер) межевого знака	Дирекционные углы (град. мин. сек.)	Длина линии(м)	X координата	Y координата
389			422754,23	1369629,32
	216° 25' 04"	15,97		
390			422741,38	1369619,84
	218° 50' 32"	23,07		
391			422723,41	1369605,37
	227° 33' 02"	50,21		
392			422689,52	1369568,32
	232° 02' 55"	51,92		
393			422657,59	1369527,38
	243° 32' 40"	67,83		
394			422627,37	1369466,65
	259° 20' 59"	61,85		
395			422615,94	1369405,87
	253° 23' 03"	97,92		
396			422587,94	1369312,04
	249° 21' 38"	140,91		
397			422538,27	1369180,17
	251° 56' 33"	12,48		
398			422534,4	1369168,3
	249° 09' 09"	129,37		
399			422488,36	1369047,4
	248° 13' 02"	11,43		
400			422484,12	1369036,79
	259° 50' 15"	10,09		
401			422482,34	1369026,86
	272° 27' 44"	51,21		
402			422484,54	1368975,7
	247° 11' 14"	14,62		
403			422478,87	1368962,22
	255° 53' 21"	13,04		
404			422475,69	1368949,57
	268° 03' 14"	37,1		
405			422474,43	1368912,49
	271° 14' 27"	101,6		
406			422476,63	1368810,91
	276° 20' 20"	94,47		
407			422487,06	1368717,02
	270° 28' 35"	116,64		
408			422488,03	1368600,38

Название (номер) межевого знака	Дирекционные углы (град. мин. сек.)	Длина линии(м)	X координата	Y координата
	269° 51' 21"	47,69		
409			422487,91	1368552,69
	271° 39' 24"	33,55		
410			422488,88	1368519,15
	268° 45' 27"	21,21		
411			422488,42	1368497,94
	257° 22' 28"	26,99		
412			422482,52	1368471,6
	275° 44' 56"	22,26		
413			422484,75	1368449,45
	295° 13' 51"	23,62		
414			422494,82	1368428,08
	313° 45' 54"	46,26		
415			422526,82	1368394,67
	309° 30' 30"	41,97		
416			422553,52	1368362,29
	299° 17' 24"	27,66		
417			422567,05	1368338,17
	281° 33' 09"	19,92		
418			422571,04	1368318,65
	273° 25' 59"	54,11		
419			422574,28	1368264,64
	282° 09' 12"	30,78		
420			422580,76	1368234,55
	293° 17' 59"	44,67		
421			422598,43	1368193,52
	307° 05' 32"	523,31		
422			422914,04	1367776,09
	293° 14' 35"	27,09		
423			422924,73	1367751,2
	220° 55' 15"	133,6		
424			422823,78	1367663,69
	242° 11' 19"	24,26		
425			422812,46	1367642,23
	222° 14' 04"	179,97		
426			422679,21	1367521,26
	222° 39' 35"	250,74		
427			422494,82	1367351,35
	222° 30' 45"	265,57		

Название (номер) межевого знака	Дирекционные углы (град. мин. сек.)	Длина линии(м)	X координата	Y координата
428			422299,06	1367171,89
	222° 37' 56"	410,96		
429			421996,71	1366893,55
	223° 11' 18"	418,5		
430			421691,58	1366607,13
	222° 38' 27"	442,16		
431			421366,32	1366307,61
	222° 07' 28"	143,35		
432			421260	1366211,46
	224° 04' 42"	421,96		
433			420956,87	1365917,93
	223° 59' 13"	501,91		
434			420595,75	1365569,36
	222° 41' 54"	199,84		
435			420448,88	1365433,84
	222° 16' 31"	171,21		
436			420322,2	1365318,67
	224° 50' 11"	272,17		
437			420129,2	1365126,77
	218° 42' 36"	28,59		
438			420106,89	1365108,89
	222° 33' 53"	398,54		
439			419813,36	1364839,31
	223° 39' 16"	437,25		
440			419497	1364537,47
	223° 29' 25"	413,89		
441			419196,73	1364252,62
	232° 37' 15"	27,46		
442			419180,06	1364230,8
	223° 05' 22"	490,56		
443			418821,81	1363895,68
	222° 52' 37"	504,65		
444			418451,99	1363552,3
	223° 30' 12"	417,49		
445			418149,17	1363264,9
	222° 32' 13"	107,61		
446			418069,88	1363192,15
	222° 31' 25"	157,44		
447			417953,85	1363085,74

Название (номер) межевого знака	Дирекционные углы (град. мин. сек.)	Длина линии(м)	X координата	Y координата
	222° 32' 25"	182,72		
448			417819,22	1362962,2
	223° 01' 00"	450,71		
449			417489,68	1362654,72
	225° 12' 21"	102,3		
450			417417,6	1362582,12
	221° 15' 43"	191,75		
451			417273,46	1362455,66
	222° 03' 59"	318,33		
452			417037,14	1362242,38
	223° 36' 04"	418,24		
453			416734,27	1361953,95
	222° 50' 17"	513,04		
454			416358,07	1361605,12
	223° 26' 20"	194,68		
455			416216,71	1361471,26
	219° 39' 00"	109,89		
456			416132,1	1361401,14
	223° 08' 49"	98,83		
457			416059,99	1361333,55
	225° 18' 26"	536,69		
458			415682,53	1360952,02
	225° 04' 13"	415,55		
459			415389,05	1360657,82
	225° 35' 54"	220,74		
460			415234,6	1360500,11
	347° 32' 51"	39,14		
461			415272,82	1360491,67
	358° 40' 47"	38,19		
462			415311	1360490,79
	9° 09' 04"	79,92		
463			415389,9	1360503,5
	7° 22' 24"	72,7		
464			415462	1360512,83
	2° 09' 04"	45,82		
465			415507,79	1360514,55
	348° 03' 43"	28,62		
466			415535,79	1360508,63
	325° 56' 02"	72,7		

Название (номер) межевого знака	Дирекционные углы (град. мин. сек.)	Длина линии(м)	X координата	Y координата
467			415596,01	1360467,91
	310° 36' 05"	46,93		
468			415626,55	1360432,28
	292° 47' 50"	45,94		
469			415644,35	1360389,93
	274° 29' 45"	43,37		
470			415647,75	1360346,69
	257° 28' 39"	39,11		
471			415639,27	1360308,51
	233° 55' 56"	34,43		
472			415619	1360280,68
	220° 49' 16"	29,11		
473			415596,97	1360261,65
	254° 52' 08"	14,6		
474			415593,16	1360247,56
	296° 47' 17"	14,93		
475			415599,89	1360234,23
	306° 34' 34"	24,57		
476			415614,53	1360214,5
	335° 01' 59"	22,13		
477			415634,59	1360205,16
	355° 33' 19"	47,74		
478			415632,19	1360201,46
	346° 48' 56"	29,86		
479			415711,26	1360194,65
	336° 30' 37"	20,92		
480			415730,45	1360186,31
	319° 37' 57"	43,34		
481			415763,47	1360158,24
	318° 23' 40"	61,39		
482			415809,37	1360117,48
	306° 15' 32"	43,5		
483			415835,1	1360082,4
	287° 37' 06"	38,16		
484			415846,65	1360046,03
	275° 31' 06"	22,25		
485			415848,79	1360023,88
	273° 41' 11"	25,35		
486			415850,42	1359998,58

Название (номер) межевого знака	Дирекционные углы (град. мин. сек.)	Длина линии(м)	X координата	Y координата
	226° 05' 46"	17		
487			415838,63	1359986,33
	201° 59' 46"	18,58		
488			415821,4	1359979,37
	206° 10' 44"	31,19		
489			415793,41	1359965,61
	271° 12' 31"	22,76		
490			415793,89	1359942,86
	239° 08' 25"	37,8		
491			415774,5	1359910,41
	206° 35' 41"	26		
492			415751,25	1359898,77
	202° 52' 53"	33,69		
493			415720,21	1359885,67
	220° 15' 17"	16,5		
494			415707,62	1359875,01
	195° 03' 25"	24,1		
495			415684,35	1359868,75
	219° 34' 56"	14,45		
496			415673,21	1359859,54
	243° 59' 44"	21,03		
497			415663,99	1359840,64
	212° 52' 19"	19,62		
498			415647,51	1359829,99
	209° 13' 32"	18,88		
499			415631,03	1359820,77
	262° 23' 48"	21,99		
500			415628,12	1359798,97
	189° 34' 27"	11,78		
501			415616,5	1359797,01
	279° 50' 31"	22,58		
502			415620,36	1359774,76
	271° 41' 10"	32,96		
503			415621,33	1359741,81
	260° 47' 40"	39,26		
504			415615,05	1359703,06
	261° 11' 43"	47,56		
505			415607,77	1359656,06
	287° 16' 56"	30,97		

Название (номер межевого знака)	Дирекционные углы (град. мин. сек.)	Длина линии(м)	X координата	Y координата
506			415616,97	1359626,49
	273° 08' 05"	26,7		
507			415618,43	1359599,83
	260° 14' 37"	28,5		
508			415613,6	1359571,74
	284° 54' 20"	30,05		
509			415621,33	1359542,7
	290° 46' 40"	34,19		
510			415633,46	1359510,73
	311° 07' 40"	61,15		
511			415673,68	1359464,67
	305° 08' 00"	21,91		
512			415686,29	1359446,75
	271° 50' 03"	15		
513			415686,77	1359431,76
	243° 26' 59"	17,36		
514			415679,01	1359416,23
	273° 13' 05"	17,46		
515			415679,99	1359398,8
	310° 01' 41"	15,83		
516			415690,17	1359386,68
	298° 12' 37"	15,42		
517			415697,46	1359373,09
	257° 42' 12"	29,72		
518			415691,13	1359344,05
	313° 51' 14"	66,47		
519			415737,18	1359296,12
	303° 40' 54"	38,44		
520			415758,5	1359264,13
	265° 46' 06"	13,15		
521			415757,53	1359251,02
	309° 20' 10"	79,53		
522			415807,94	1359189,51
	272° 14' 25"	37,35		
523			415809,4	1359152,19
	286° 00' 39"	72,08		
524			415829,28	1359082,91
	285° 09' 23"	77,8		
525			415849,62	1359007,82

Название (номер) межевого знака	Дирекционные углы (град. мин. сек.)	Длина линии(м)	X координата	Y координата
	281° 08' 09"	25,16		
526			415854,48	1358983,13
	247° 25' 31"	34,12		
527			415841,38	1358951,62
	225° 56' 47"	41,1		
528			415812,8	1358922,08
	194° 43' 20"	19,05		
529			415794,38	1358917,24
	174° 29' 22"	15,1		
530			415779,35	1358918,69
	147° 46' 37"	21,77		
531			415760,93	1358930,3
	158° 35' 23"	23,94		
532			415738,64	1358939,04
	191° 40' 13"	31,19		
533			415708,09	1358932,73
	209° 49' 32"	96,95		
534			415623,98	1358884,51
	216° 53' 32"	92,4		
535			415550,08	1358829,04
	227° 08' 29"	45,6		
536			415519,06	1358795,61
	217° 09' 56"	35,27		
537			415490,95	1358774,3
	210° 57' 18"	22,61		
538			415471,56	1358762,67
	223° 46' 50"	65,13		
539			415424,54	1358717,61
	207° 12' 54"	37,06		
540			415391,58	1358700,66
	187° 25' 43"	67,45		
541			415324,7	1358691,94
	176° 32' 54"	44,84		
542			415280	1358695,42
	150° 18' 14"	46,75		
543			415239,39	1358718,58
	143° 50' 10"	55,84		
544			415194,31	1358751,53
	145° 58' 16"	45,03		

Название (номер межевого знака)	Дирекционные углы (град. мин. сек.)	Длина линии(м)	X координата	Y координата
545			415156,99	1358776,73
	162° 01' 38"	20,38		
546			415137,6	1358783,02
	200° 46' 29"	15,03		
547			415123,55	1358777,69
	234° 17' 52"	46,52		
548			415096,4	1358739,91
	239° 18' 03"	75		
549			415058,11	1358675,42
	232° 10' 25"	30,07		
550			415039,67	1358651,67
	206° 18' 37"	50,27		
551			414994,61	1358629,39
	200° 29' 09"	42,95		
552			414954,38	1358614,36
	215° 21' 50"	41,02		
553			414920,93	1358590,62
	207° 19' 12"	30,55		
554			414893,79	1358576,6
	190° 27' 45"	29,57		
555			414864,71	1358571,23
	176° 17' 02"	52,46		
556			414812,36	1358574,63
	186° 04' 42"	27,29		
557			414785,22	1358571,74
	219° 47' 49"	34,07		
558			414759,04	1358549,93
	232° 08' 23"	44,2		
559			414731,91	1358515,03
	210° 38' 22"	36,07		
560			414700,88	1358496,65
	200° 08' 59"	19,97		
561			414682,13	1358489,77
	260° 36' 47"	56,22		
562			414672,96	1358434,3
	282° 38' 17"	32,41		
563			414680,05	1358402,68
	295° 51' 30"	17,77		
564			414687,8	1358386,69

Название (номер межевого знака)	Дирекционные углы (град. мин. сек.)	Длина линии(м)	X координата	Y координата
	315° 35' 52"	30,5		
565			414709,59	1358365,35
	324° 50' 43"	30,27		
566			414734,34	1358347,92
	292° 16' 53"	31,91		
567			414746,44	1358318,39
	268° 45' 16"	44,62		
568			414745,47	1358273,78
	270° 00' 00"	54,73		
569			414745,47	1358219,05
	268° 42' 40"	43,12		
570			414744,5	1358175,94
	287° 50' 45"	42,75		
571			414757,6	1358135,25
	275° 43' 29"	48,72		
572			414762,46	1358086,77
	261° 59' 50"	80,23		
573			414751,29	1358007,32
	250° 11' 42"	57,14		
574			414731,93	1357953,56
	240° 54' 03"	29,94		
575			414717,37	1357927,4
	217° 26' 35"	46,99		
576			414680,06	1357898,83
	196° 06' 59"	41,9		
577			414639,81	1357887,2
	188° 13' 44"	45,06		
578			414595,21	1357880,75
	164° 10' 49"	41,3		
579			414555,47	1357892,01
	166° 58' 18"	16,55		
580			414539,35	1357895,74
	114° 40' 30"	24,41		
581			414529,16	1357917,92
	117° 31' 52"	24,4		
582			414517,88	1357939,56
	100° 23' 27"	30,44		
583			414512,39	1357969,5
	144° 14' 24"	18,58		

Название (номер межевого знака)	Дирекционные углы (град. мин. сек.)	Длина линии(м)	X координата	Y координата
584			414497,31	1357980,36
	189° 48' 52"	20,06		
585			414477,54	1357976,94
	224° 43' 50"	30,07		
586			414456,18	1357955,78
	219° 15' 20"	46,41		
587			414420,24	1357926,41
	219° 43' 15"	78,77		
588			414359,65	1357876,07
	216° 18' 36"	88,41		
589			414288,41	1357823,72
	213° 39' 58"	59,4		
590			414238,97	1357790,79
	214° 09' 46"	63,86		
591			414186,13	1357754,93
	213° 54' 08"	25,46		
592			414165	1357740,73
	254° 05' 10"	17,47		
593			414160,21	1357723,93
	287° 10' 09"	14,6		
594			414164,52	1357709,98
	319° 47' 03"	32,9		
595			414189,64	1357688,74
	326° 55' 43"	26,72		
596			414212,03	1357674,16
	279° 14' 57"	12,38		
597			414214,02	1357661,94
	266° 17' 36"	15,62		
598			414213,01	1357646,35
	233° 29' 11"	30,23		
599			414195,02	1357622,05
	211° 25' 40"	28,59		
600			414170,62	1357607,14
	235° 32' 28"	41,13		
601			414147,35	1357573,23
	268° 31' 48"	37,81		
602			414146,38	1357535,43
	283° 10' 49"	23,38		
603			414151,71	1357512,67

Название (номер) межевого знака	Дирекционные углы (град. мин. сек.)	Длина линии(м)	X координата	Y координата
	323° 17' 40"	18,82		
604			414166,8	1357501,42
	331° 11' 59"	35,89		
605			414198,25	1357484,13
	310° 43' 49"	37,13		
606			414222,48	1357455,99
	282° 16' 12"	22,82		
607			414227,33	1357433,69
	272° 20' 56"	35,38		
608			414228,78	1357398,34
	239° 01' 20"	14,12		
609			414221,51	1357386,23
	188° 23' 16"	29,89		
610			414191,94	1357381,87
	149° 45' 09"	18,24		
611			414176,18	1357391,06
	190° 03' 00"	11,06		
612			414165,29	1357389,13
	211° 15' 54"	13,04		
613			414154,14	1357382,36
	250° 32' 57"	26,22		
614			414145,41	1357357,64
	268° 01' 25"	28,13		
615			414144,44	1357329,53
	261° 13' 01"	48,4		
616			414137,05	1357281,7
	257° 28' 58"	26,81		
617			414131,24	1357255,53
	222° 17' 41"	36,7		
618			414104,09	1357230,83
	267° 25' 44"	9,14		
619			414103,68	1357221,7
	225° 49' 59"	76,84		
620			414050,14	1357166,58
	258° 18' 27"	31,43		
621			414043,77	1357135,8
	259° 53' 51"	17,22		
622			414040,75	1357118,85
	293° 55' 38"	14,87		

Название (номер межевого знака)	Дирекционные углы (град. мин. сек.)	Длина линии(м)	X координата	Y координата
623			414046,78	1357105,26
	327° 05' 14"	18,61		
624			414062,4	1357095,15
	334° 08' 01"	18,34		
625			414078,9	1357087,15
	8° 10' 20"	26,87		
626			414105,5	1357090,97
	14° 23' 29"	25,83		
627			414130,52	1357097,39
	321° 56' 45"	22,45		
628			414148,2	1357083,55
	292° 07' 16"	40,29		
629			414163,37	1357046,23
	230° 31' 24"	24,32		
630			414147,91	1357027,46
	198° 18' 04"	42		
631			414108,03	1357014,27
	211° 43' 30"	40,53		
632			414073,56	1356992,96
	227° 26' 45"	23,36		
633			414057,76	1356975,75
	244° 53' 11"	42,2		
634			414039,85	1356937,54
	245° 33' 06"	43,35		
635			414021,91	1356898,08
	231° 23' 05"	28,11		
636			414004,37	1356876,12
	214° 19' 31"	21,26		
637			413986,81	1356864,13
	190° 13' 37"	27,6		
638			413959,65	1356859,23
	173° 13' 55"	29,27		
639			413930,58	1356862,68
	158° 51' 33"	32,22		
640			413900,53	1356874,3
	155° 44' 11"	60,69		
641			413845,2	1356899,24
	181° 19' 48"	23,27		
642			413821,94	1356898,7

Название (номер) межевого знака	Дирекционные углы (град. мин. сек.)	Длина линии(м)	X координата	Y координата
	189° 01' 24"	24,68		
643			413797,57	1356894,83
	178° 44' 02"	13,12		
644			413784,45	1356895,12
	168° 49' 13"	18,98		
645			413765,83	1356898,8
	160° 53' 52"	16,84		
646			413749,92	1356904,31
	136° 43' 26"	33,38		
647			413725,62	1356927,19
	151° 33' 20"	26,18		
648			413702,6	1356939,66
	169° 19' 04"	20,23		
649			413682,72	1356943,41
	189° 35' 45"	15,54		
650			413667,4	1356940,82
	210° 21' 02"	17,95		
651			413651,91	1356931,75
	239° 55' 42"	17,4		
652			413643,19	1356916,69
	262° 56' 41"	21,41		
653			413640,56	1356895,44
	270° 04' 58"	34,56		
654			413640,61	1356860,88
	238° 34' 53"	34,78		
655			413622,48	1356831,2
	224° 10' 13"	81,06		
656			413564,34	1356774,72
	244° 12' 02"	25,44		
657			413553,27	1356751,82
	241° 16' 45"	34,36		
658			413536,76	1356721,69
	230° 51' 02"	48,97		
659			413505,84	1356683,71
	227° 10' 12"	52,66		
660			413470,04	1356645,09
	220° 33' 54"	46,36		
661			413434,82	1356614,94
	220° 01' 27"	48,67		

Название (номер) межевого знака	Дирекционные углы (град. мин. сек.)	Длина линии(м)	X координата	Y координата
662			413397,55	1356583,64
	205° 55' 56"	35,63		
663			413365,51	1356568,06
	178° 18' 28"	37,93		
664			413327,6	1356569,18
	169° 49' 56"	29,91		
665			413298,16	1356574,46
	148° 19' 52"	26,89		
666			413275,27	1356588,58
	154° 33' 40"	55,29		
667			413225,34	1356612,33
	159° 27' 19"	41,4		
668			413186,57	1356626,86
	171° 46' 58"	37,22		
669			413149,73	1356632,18
	159° 22' 38"	28,08		
670			413123,45	1356642,07
	159° 25' 21"	28,08		
671			413097,16	1356651,94
	186° 11' 11"	51,87		
672			413045,59	1356646,35
	185° 02' 06"	2,28		
673			413043,32	1356646,15
	184° 18' 07"	391,39		
674			412653,03	1356616,79
	185° 30' 48"	375,64		
675			412279,13	1356580,7
	190° 31' 53"	476,11		
676			411811,04	1356493,68
	250° 31' 09"	1,56		
677			411810,52	1356492,21
	233° 30' 57"	13,37		
678			411802,57	1356481,46
	186° 14' 25"	26,59		
679			411776,14	1356478,57
	186° 14' 26"	87,67		
680			411688,99	1356469,04
	191° 16' 06"	62,28		
681			411627,91	1356456,87

Название (номер) межевого знака	Дирекционные углы (град. мин. сек.)	Длина линии(м)	X координата	Y координата
	168° 50' 57"	21,2		
682			411607,11	1356460,97
	186° 42' 38"	165,16		
683			411443,08	1356441,67
	193° 05' 49"	387,82		
684			411065,35	1356353,79
	185° 15' 09"	311,11		
685			410755,55	1356325,31
	133° 02' 55"	540,71		
686			410386,45	1356720,45
	183° 55' 32"	310,55		
687			410076,63	1356699,19
	181° 19' 20"	17,33		
688			410059,3	1356698,79
	127° 28' 58"	16,27		
689			410049,4	1356711,7
	127° 29' 29"	14,01		
690			410040,87	1356722,82
	127° 27' 49"	24,32		
691			410026,08	1356742,12
	129° 51' 58"	326,43		
692			409816,84	1356992,67
	186° 34' 06"	140,57		
693			409677,19	1356976,59
	187° 52' 41"	119,65		
694			409558,67	1356960,19
	89° 52' 58"	68,43		
695			409558,81	1357028,62
	94° 46' 24"	63,09		
696			409553,56	1357091,49
	107° 09' 08"	78,26		
697			409530,48	1357166,27
	124° 23' 54"	127,45		
698			409458,48	1357271,43
	128° 23' 33"	80,38		
699			409408,56	1357334,43
	110° 16' 12"	57,18		
700			409388,75	1357388,07
	98° 47' 38"	65,67		

Название (номер межевого знака)	Дирекционные углы (град. мин. сек.)	Длина линии(м)	X координата	Y координата
701			409378,71	1357452,97
	94° 49' 09"	60,7		
702			409373,61	1357513,46
	110° 15' 13"	39,46		
703			409359,95	1357550,48
	97° 39' 47"	31,05		
704			409355,81	1357581,25
	114° 37' 25"	19,8		
705			409347,56	1357599,25
	155° 03' 09"	25,98		
706			409324	1357610,21
	139° 20' 41"	17,27		
707			409310,9	1357621,46
	123° 08' 51"	16,7		
708			409301,77	1357635,44
	114° 11' 51"	50,01		
709			409281,27	1357681,06
	107° 36' 09"	14,58		
710			409276,86	1357694,96
	94° 52' 37"	31,05		
711			409274,22	1357725,9
	91° 15' 19"	32,41		
712			409273,51	1357758,3
	100° 00' 08"	17,45		
713			409270,48	1357775,48
	107° 14' 18"	18,02		
714			409265,14	1357792,69
	116° 16' 36"	20,44		
715			409256,09	1357811,02
	131° 00' 55"	21,17		
716			409242,2	1357826,99
	122° 43' 32"	17,96		
717			409232,49	1357842,1
	108° 18' 06"	16,3		
718			409227,37	1357857,58
	83° 09' 10"	46,55		
719			409232,92	1357903,8
	110° 19' 40"	80,23		
720			409205,05	1357979,03

Название (номер) межевого знака	Дирекционные углы (град. мин. сек.)	Длина линии(м)	X координата	Y координата
	121° 09' 12"	56,02		
721			409176,07	1358026,97
	74° 28' 56"	68,85		
722			409194,49	1358093,31
	104° 29' 12"	43,81		
723			409183,53	1358135,73
	82° 05' 29"	35,83		
724			409188,46	1358171,22
	76° 00' 16"	51,15		
725			409200,83	1358220,85
	46° 52' 32"	84,48		
726			409258,58	1358282,51
	66° 30' 34"	56,45		
727			409281,08	1358334,28
	55° 15' 00"	81,86		
728			409327,74	1358401,54
	69° 08' 40"	86,4		
729			409358,5	1358482,28
	58° 53' 09"	20,92		
730			409369,31	1358500,19
	35° 44' 25"	22,02		
731			409387,18	1358513,05
	45° 34' 58"	21,55		
732			409402,26	1358528,44
	108° 16' 47"	81,65		
733			409376,65	1358605,97
	100° 47' 49"	160,36		
734			409346,61	1358763,49
	100° 20' 32"	453,13		
735			409265,26	1359209,26
	101° 21' 06"	77,83		
736			409249,94	1359285,57
	101° 26' 04"	300,28		
737			409190,41	1359579,89
	106° 36' 34"	231,98		
738			409124,1	1359802,19
	106° 09' 48"	264,79		
739			409050,39	1360056,51
	105° 19' 44"	502,01		

Название (номер) межевого знака	Дирекционные углы (град. мин. сек.)	Длина линии(м)	X координата	Y координата
740			408917,68	1360540,66
	104° 44' 18"	456,44		
741			408801,56	1360982,08
	103° 50' 39"	110,75		
742			408775,06	1361089,61
	109° 28' 35"	156,92		
743			408722,74	1361237,55
	225° 16' 13"	437,89		
744			408414,57	1360926,46
	225° 15' 02"	29,1		
745			408394,08	1360905,79
	235° 14' 48"	253,21		
746			408249,74	1360697,75
	236° 28' 14"	185,93		
747			408147,04	1360542,76
	236° 37' 29"	249,36		
748			408009,86	1360334,52
	238° 57' 35"	227,43		
749			407892,59	1360139,66
	242° 19' 02"	79,32		
750			407855,74	1360069,42
	247° 25' 14"	267,6		
751			407752,99	1359822,33
	248° 35' 17"	284,11		
752			407649,27	1359557,83
	249° 11' 07"	66,86		
753			407625,51	1359495,33
	245° 56' 21"	62,64		
754			407599,97	1359438,13
	247° 26' 18"	7,56		
755			407597,07	1359431,15
	248° 00' 08"	154,39		
756			407539,24	1359288
	247° 13' 09"	212,83		
757			407456,83	1359091,77
	247° 22' 08"	180,04		
758			407387,55	1358925,59
	242° 50' 34"	237,95		
759			407278,94	1358713,87

Название (номер) межевого знака	Дирекционные углы (град. мин. сек.)	Длина линии(м)	X координата	Y координата
	245° 24' 06"	184,91		
760			407201,97	1358545,74
	242° 13' 52"	161,13		
761			407126,9	1358403,17
	241° 33' 01"	243,27		
762			407011,01	1358189,28
	237° 10' 32"	131,09		
763			406939,95	1358079,12
	242° 54' 36"	204,05		
764			406847,03	1357897,46
	245° 22' 04"	180,71		
765			406771,71	1357733,19
	245° 42' 15"	353,53		
766			406626,25	1357410,97
	248° 09' 52"	229,87		
767			406540,75	1357197,59
	248° 22' 00"	138,69		
768			406489,62	1357068,67
	262° 17' 38"	116,56		
769			406473,99	1356953,16
	273° 31' 26"	78,91		
770			406478,84	1356874,4
	305° 38' 03"	60,09		
771			406513,85	1356825,56
	312° 19' 47"	93,5		
772			406576,81	1356756,44
	300° 52' 17"	121,26		
773			406639,03	1356652,36
	301° 37' 25"	62,38		
774			406671,74	1356599,24
	321° 22' 30"	20,57		
775			406687,81	1356586,4
	260° 07' 02"	305,53		
776			406635,37	1356285,4
	196° 35' 07"	57,31		
777			406580,44	1356269,04
	216° 22' 33"	61,91		
778			406530,59	1356232,32
	160° 24' 12"	92,19		

Название (номер) межевого знака	Дирекционные углы (град. мин. сек.)	Длина линии(м)	X координата	Y координата
779			406443,74	1356263,24
	173° 55' 07"	45,5		
780			406398,5	1356268,06
	258° 17' 48"	150,51		
781			406367,97	1356120,68
	257° 32' 38"	62,45		
782			406354,5	1356059,7
	250° 08' 04"	239,51		
783			406273,11	1355834,44
	250° 47' 57"	42,11		
784			406259,26	1355794,67
	249° 51' 29"	126,44		
785			406215,72	1355675,96
	250° 27' 26"	151,3		
786			406165,11	1355533,38
	248° 40' 56"	205,29		
787			406090,48	1355342,14
	249° 33' 34"	299		
788			405986,06	1355061,97
	248° 51' 20"	233,25		
789			405901,92	1354844,42
	251° 07' 14"	52,17		
790			405885,04	1354795,06
	158° 46' 29"	190,01		
791			405707,92	1354863,85
	162° 19' 35"	190,65		
792			405526,27	1354921,73
	162° 20' 58"	145,97		
793			405387,17	1354965,99
	162° 13' 27"	100,33		
794			405291,63	1354996,62
	162° 14' 27"	83,93		
795			405211,7	1355022,22
	160° 44' 09"	382,81		
796			404850,32	1355148,52
	160° 31' 48"	375,11		
797			404496,66	1355273,55
	160° 02' 59"	165,15		
798			404341,42	1355329,9

Название (номер) межевого знака	Дирекционные углы (град. мин. сек.)	Длина линии(м)	X координата	Y координата
	160° 32' 42"	259,68		
799			404096,57	1355416,39
	159° 58' 33"	171,37		
800			403935,56	1355475,07
	155° 12' 38"	251		
801			403707,69	1355580,31
	157° 43' 51"	69,85		
802			403643,05	1355506,78
	160° 13' 11"	248,22		
803			403409,48	1355590,78
	159° 35' 05"	171,41		
804			403248,84	1355750,57
	161° 01' 00"	193		
805			403066,34	1355813,35
	161° 34' 12"	252,8		
806			402826,51	1355893,27
	163° 44' 04"	336,43		
807			402503,55	1355987,5
	161° 20' 46"	211		
808			402303,63	1356054,99
	161° 34' 45"	360,29		
809			401961,8	1356168,84
	162° 49' 57"	28,59		
810			401934,48	1356177,28
	156° 52' 01"	18,38		
811			401917,58	1356184,5
	162° 46' 18"	589,81		
812			401354,23	1356359,19
	167° 10' 47"	627,69		
813			400742,19	1356498,47
	130° 34' 58"	263,95		
814			400570,48	1356698,93
	128° 34' 48"	660,4		
815			400158,65	1357215,19
	127° 56' 01"	760,74		
816			399690,99	1357815,2
	124° 49' 37"	89,04		
817			399640,14	1357888,29
	208° 26' 48"	45,49		

Название (номер) межевого знака	Дирекционные углы (град. мин. сек.)	Длина линии(м)	X координата	Y координата
818			399600,14	1357866,62
	197° 01' 01"	69,26		
819			399533,91	1357846,35
	179° 07' 28"	98,82		
820			399435,1	1357847,86
	175° 31' 20"	90,56		
821			399344,82	1357854,93
	173° 19' 31"	96,88		
822			399248,6	1357866,19
	174° 34' 59"	65,99		
823			399182,9	1357872,42
	141° 01' 04"	23,88		
824			399164,34	1357887,44
	172° 59' 23"	17,94		
825			399146,53	1357889,63
	204° 35' 29"	41,81		
826			399108,51	1357872,23
	162° 47' 26"	20,55		
827			399088,88	1357878,31
	108° 19' 00"	16,86		
828			399083,58	1357894,32
	106° 09' 19"	14,63		
829			399079,51	1357908,37
	115° 52' 23"	72,21		
830			399048	1357973,34
	100° 57' 52"	61,15		
831			399036,37	1358033,37
	115° 05' 03"	41,18		
832			399018,91	1358070,67
	109° 44' 14"	27,27		
833			399009,7	1358096,34
	100° 17' 01"	43,36		
834			399001,96	1358139
	84° 11' 14"	17,87		
835			399003,77	1358156,78
	105° 10' 30"	35,15		
836			398994,57	1358190,7
	128° 11' 17"	34,52		
837			398973,23	1358217,83

Название (номер межевого знака)	Дирекционные углы (град. мин. сек.)	Длина линии(м)	X координата	Y координата
	134° 28' 06"	37,34		
838			398947,07	1358244,48
	161° 00' 27"	32,82		
839			398916,04	1358255,16
	134° 02' 35"	59,28		
840			398874,83	1358297,77
	126° 30' 17"	46,43		
841			398847,21	1358335,09
	133° 05' 14"	30,51		
842			398826,37	1358357,37
	159° 32' 51"	38,81		
843			398790,01	1358370,93
	148° 18' 19"	19,36		
844			398773,54	1358381,1
	153° 25' 42"	39,03		
845			398738,63	1358398,56
	170° 21' 42"	66,36		
846			398673,21	1358409,67
	169° 43' 12"	51,72		
847			398622,32	1358418,9
	178° 44' 42"	23,29		
848			398599,04	1358419,41
	190° 52' 34"	20,72		
849			398578,69	1358415,5
	230° 50' 39"	26,88		
850			398561,72	1358394,66
	216° 47' 44"	16,95		
851			398548,15	1358384,51
	171° 17' 05"	25,47		
852			398522,97	1358388,37
	163° 15' 46"	20,28		
853			398503,55	1358394,21
	190° 14' 36"	30,03		
854			398474	1358388,87
	206° 09' 26"	30,78		
855			398446,37	1358375,3
	180° 02' 44"	25,22		
856			398421,15	1358375,28
	146° 27' 56"	37,78		

Название (номер) межевого знака	Дирекционные углы (град. мин. сек.)	Длина линии(м)	X координата	Y координата
857			398389,66	1358396,15
	150° 43' 35"	17,79		
858			398374,14	1358404,85
	179° 04' 09"	29,54		
859			398344,6	1358405,33
	217° 00' 10"	37,05		
860			398315,01	1358383,03
	179° 33' 39"	5,22		
861			398309,79	1358383,07
	205° 02' 17"	11,41		
862			398299,45	1358378,24
	165° 42' 32"	23,46		
863			398276,72	1358384,03
	127° 35' 10"	23,84		
864			398262,18	1358402,92
	126° 02' 06"	32,94		
865			398242,8	1358429,56
	153° 04' 02"	32,06		
866			398214,22	1358444,08
	131° 58' 35"	19,57		
867			398201,13	1358458,63
	83° 14' 16"	28,79		
868			398204,52	1358487,22
	94° 10' 40"	19,9		
869			398203,07	1358507,07
	125° 26' 24"	18,44		
870			398192,38	1358522,09
	164° 06' 42"	31,74		
871			398161,85	1358530,78
	150° 47' 56"	28,88		
872			398136,64	1358544,87
	133° 27' 56"	38,03		
873			398110,48	1358572,47
	128° 11' 17"	34,52		
874			398089,14	1358599,6
	134° 30' 35"	42,15		
875			398059,59	1358629,66
	133° 45' 45"	29,46		
876			398039,21	1358650,94

Название (номер межевого знака)	Дирекционные углы (град. мин. сек.)	Длина линии(м)	X координата	Y координата
	142° 36' 56"	23,16		
877			398020,81	1358665
	161° 52' 13"	32,65		
878			397989,78	1358675,16
	133° 09' 06"	42,53		
879			397960,69	1358706,19
	125° 29' 24"	51,74		
880			397930,65	1358748,32
	149° 18' 02"	51,3		
881			397886,54	1358774,51
	128° 26' 43"	35,87		
882			397864,24	1358802,6
	116° 54' 54"	71,73		
883			397831,77	1358866,56
	125° 17' 48"	24,33		
884			397817,71	1358886,42
	162° 52' 39"	27,89		
885			397791,06	1358894,63
	149° 03' 13"	28,27		
886			397766,81	1358909,17
	125° 41' 47"	38,18		
887			397744,53	1358940,18
	132° 59' 46"	19,21		
888			397731,43	1358954,23
	162° 21' 03"	54,42		
889			397679,57	1358970,73
	156° 24' 11"	42,32		
890			397640,79	1358987,67
	181° 14' 49"	44,11		
891			397596,69	1358986,71
	181° 03' 45"	52,85		
892			397543,85	1358985,73
	172° 12' 13"	35,68		
893			397508,5	1358990,57
	171° 38' 25"	46,56		
894			397462,43	1358997,34
	189° 53' 00"	61,99		
895			397401,36	1358986,7
	203° 42' 40"	69,88		

Название (номер) межевого знака	Дирекционные углы (град. мин. сек.)	Длина линии(м)	X координата	Y координата
896			397337,38	1358958,6
	203° 28' 02"	56,02		
897			397285,99	1358936,29
	189° 50' 43"	31		
898			397255,45	1358930,99
	168° 35' 13"	31,64		
899			397224,44	1358937,25
	150° 00' 16"	43,65		
900			397186,64	1358959,07
	144° 05' 35"	41,3		
901			397153,19	1358983,29
	161° 32' 08"	36,82		
902			397118,27	1358994,95
	178° 30' 48"	18,89		
903			397099,39	1358995,44
	196° 21' 46"	15,65		
904			397084,37	1358991,03
	233° 54' 27"	39,5		
905			397061,1	1358959,11
	222° 09' 00"	27,45		
906			397040,75	1358940,69
	200° 56' 12"	28,54		
907			397014,09	1358930,49
	180° 42' 32"	38,79		
908			396975,3	1358930,01
	185° 56' 35"	41,92		
909			396933,61	1358925,67
	193° 54' 31"	42,43		
910			396892,42	1358915,47
	204° 32' 49"	47,37		
911			396849,33	1358895,79
	216° 09' 13"	64		
912			396797,65	1358858,03
	198° 06' 17"	31,83		
913			396767,4	1358848,14
	177° 36' 56"	33,89		
914			396733,54	1358849,55
	179° 17' 47"	21,17		
915			396712,37	1358849,81

Название (номер) межевого знака	Дирекционные углы (град. мин. сек.)	Длина линии(м)	X координата	Y координата
	257° 11' 14"	1040,23		
916			396481,68	1357835,48
	161° 15' 11"	195,74		
917			396296,32	1357898,39
	151° 54' 01"	110,04		
918			396199,25	1357950,22
	163° 00' 47"	4		
919			396195,42	1357951,39
	170° 46' 43"	73,51		
920			396122,86	1357963,17
	162° 29' 15"	373,79		
921			395766,39	1358075,65
	160° 31' 42"	458,24		
922			395334,36	1358228,4
	255° 53' 17"	529,29		
923			395205,31	1357715,08
	258° 10' 30"	611,84		
924			395079,93	1357116,22
	257° 12' 23"	374,23		
925			394997,06	1356751,28
	255° 48' 08"	361,07		
926			394908,5	1356401,24
	251° 55' 13"	266,71		
927			394825,73	1356147,7
	256° 41' 51"	161,93		
928			394788,47	1355990,11
	167° 56' 34"	50,07		
929			394739,5	1356000,57
	162° 21' 38"	30,53		
930			394710,41	1356009,82
	184° 47' 17"	40,85		
931			394669,7	1356006,41
	165° 32' 01"	31,02		
932			394639,66	1356014,16
	131° 32' 59"	22,68		
933			394624,62	1356031,13
	108° 50' 14"	22,52		
934			394617,35	1356052,44
	134° 58' 49"	20,54		

Название (номер) межевого знака	Дирекционные углы (град. мин. сек.)	Длина линии(м)	X координата	Y координата
935			394602,83	1356066,97
	186° 51' 48"	12,22		
936			394590,7	1356065,51
	218° 39' 35"	12,42		
937			394581	1356057,75
	247° 31' 22"	24,09		
938			394571,79	1356035,49
	225° 05' 04"	14,4		
939			394561,62	1356025,29
	177° 15' 50"	30,58		
940			394531,07	1356026,75
	132° 58' 38"	29,85		
941			394510,72	1356048,59
	127° 49' 01"	35,57		
942			394488,91	1356076,69
	158° 43' 24"	23,92		
943			394466,62	1356085,37
	194° 14' 14"	23,5		
944			394443,84	1356079,59
	163° 46' 46"	36,34		
945			394408,95	1356089,74
	159° 17' 50"	38,36		
946			394373,07	1356103,3
	177° 49' 47"	89,25		
947			394283,88	1356106,68
	179° 58' 51"	30,06		
948			394253,82	1356106,69
	149° 08' 13"	32,16		
949			394226,21	1356123,19
	141° 17' 12"	31,71		
950			394201,47	1356143,02
	160° 07' 22"	35,56		
951			394168,03	1356155,11
	148° 44' 40"	21,55		
952			394149,61	1356166,29
	125° 17' 08"	24,31		
953			394135,57	1356186,13
	146° 43' 01"	20,3		

Название (номер) межевого знака	Дирекционные углы (град. мин. сек.)	Длина линии(м)	X координата	Y координата
954			394118,6	1356197,27
	168° 50' 15"	35,07		
955			394084,19	1356204,06
	160° 23' 28"	46,31		
956			394040,57	1356219,6
	161° 16' 18"	24,07		
957			394017,77	1356227,33
	113° 05' 29"	35,8		
958			394003,73	1356260,26
	135° 56' 18"	43,18		
959			393972,7	1356290,29
	156° 57' 19"	34,74		
960			393940,73	1356303,89
	142° 04' 45"	30,75		
961			393916,47	1356322,79
	176° 51' 02"	26,21		
962			393890,3	1356324,23
	203° 28' 17"	43,84		
963			393850,09	1356306,77
	209° 41' 07"	27,36		
964			393826,32	1356293,22
	172° 32' 31"	18,57		
965			393807,91	1356295,63
	130° 55' 44"	23,71		
966			393792,38	1356313,54
	108° 03' 50"	23,45		
967			393785,11	1356335,83
	124° 55' 07"	23,67		
968			393771,56	1356355,24
	165° 57' 18"	31,98		
969			393740,54	1356363
	155° 18' 46"	40,53		
970			393703,71	1356379,93
	182° 04' 40"	52,4		
971			393651,34	1356378,03
	161° 16' 01"	22,48		
972			393630,05	1356385,25
	161° 36' 49"	26,09		
973			393605,29	1356393,48

Название (номер) межевого знака	Дирекционные углы (град. мин. сек.)	Длина линии(м)	X координата	Y координата
	178° 44' 45"	24,22		
974			393581,08	1356394,01
	112° 34' 44"	21,49		
975			393572,83	1356413,85
	123° 44' 08"	20,96		
976			393561,19	1356431,28
	154° 50' 31"	35,33		
977			393529,21	1356446,3
	178° 37' 37"	20,87		
978			393508,35	1356446,8
	190° 38' 23"	15,76		
979			393492,86	1356443,89
	221° 39' 42"	35,7		
980			393466,19	1356420,16
	218° 47' 59"	22,39		
981			393448,74	1356406,13
	189° 20' 35"	18,17		
982			393430,81	1356403,18
	173° 44' 58"	26,82		
983			393404,15	1356406,1
	184° 23' 30"	31,6		
984			393372,64	1356403,68
	209° 47' 30"	27,33		
985			393348,92	1356390,1
	178° 57' 11"	25,72		
986			393323,2	1356390,57
	163° 06' 50"	38,49		
987			393286,37	1356401,75
	164° 53' 49"	24,1		
988			393263,1	1356408,03
	193° 00' 44"	34,33		
989			393229,65	1356400,3
	193° 04' 43"	55,73		
990			393175,37	1356387,69
	178° 45' 13"	44,13		
991			393131,25	1356388,65
	192° 23' 18"	24,8		
992			393107,03	1356383,33
	208° 59' 29"	36,02		

Название (номер) межевого знака	Дирекционные углы (град. мин. сек.)	Длина линии(м)	X координата	Y координата
993			393075,52	1356365,87
	230° 31' 45"	32		
994			393055,18	1356341,17
	243° 57' 03"	44,2		
995			393035,77	1356301,46
	227° 41' 24"	22,3		
996			393020,76	1356284,97
	174° 23' 52"	19,98		
997			393000,88	1356286,92
	158° 01' 47"	24,56		
998			392978,1	1356296,11
	173° 31' 33"	30,24		
999			392948,05	1356299,52
	205° 39' 46"	24,71		
1000			392925,78	1356288,82
	255° 34' 08"	21,47		
1001			392920,43	1356268,03
	250° 35' 48"	36,48		
1002			392908,31	1356233,62
	286° 19' 46"	32,79		
1003			392917,53	1356202,15
	269° 12' 43"	36,35		
1004			392917,03	1356165,8
	233° 26' 10"	32,58		
1005			392897,62	1356139,63
	223° 43' 27"	46,37		
1006			392864,11	1356107,58
	195° 27' 26"	22,89		
1007			392842,05	1356101,48
	176° 07' 01"	31,45		
1008			392810,67	1356103,61
	178° 45' 17"	24,85		
1009			392785,83	1356104,15
	190° 18' 38"	36,54		
1010			392749,88	1356097,61
	207° 29' 50"	25,84		
1011			392726,96	1356085,68
	239° 43' 11"	22,57		
1012			392715,58	1356066,19

Название (номер) межевого знака	Дирекционные углы (град. мин. сек.)	Длина линии(м)	X координата	Y координата
	249° 06' 46"	32,59		
1013			392703,96	1356035,74
	275° 33' 07"	30,9		
1014			392706,95	1356004,98
	265° 30' 00"	25,62		
1015			392704,94	1355979,44
	219° 12' 19"	25,91		
1016			392684,86	1355963,06
	202° 19' 30"	31,09		
1017			392656,1	1355951,25
	226° 08' 33"	24,82		
1018			392638,9	1355933,35
	212° 47' 52"	17,63		
1019			392624,08	1355923,8
	169° 16' 48"	13,33		
1020			392610,98	1355926,28
	149° 53' 49"	12,1		
1021			392600,51	1355932,35
	181° 15' 50"	75,71		
1022			392524,82	1355930,68
	186° 27' 39"	54,57		
1023			392470,6	1355924,54
	196° 28' 10"	36,05		
1024			392436,03	1355914,32
	213° 20' 10"	39,94		
1025			392402,66	1355892,37
	188° 29' 21"	25,94		
1026			392377	1355888,54
	204° 46' 26"	33,34		
1027			392346,73	1355874,57
	218° 33' 47"	34,25		
1028			392319,95	1355853,22
	198° 35' 37"	19,41		
1029			392301,55	1355847,03
	188° 33' 21"	21,51		
1030			392280,28	1355843,83
	217° 56' 46"	25,45		
1031			392260,21	1355828,18
	227° 34' 27"	23,3		

Название (номер) межевого знака	Дирекционные углы (град. мин. сек.)	Длина линии(м)	X координата	Y координата
1032			392244,49	1355810,98
	210° 31' 42"	18,05		
1033			392228,94	1355801,81
	189° 29' 48"	27,52		
1034			392201,8	1355797,27
	147° 48' 34"	21,31		
1035			392183,77	1355808,62
	178° 45' 05"	19,73		
1036			392164,04	1355809,05
	198° 45' 10"	17,11		
1037			392147,84	1355803,55
	214° 42' 40"	36,11		
1038			392118,16	1355782,99
	210° 15' 34"	41,99		
1039			392081,89	1355761,83
	205° 20' 18"	27,78		
1040			392056,78	1355749,94
	231° 54' 12"	32,89		
1041			392036,49	1355724,06
	254° 43' 27"	24,1		
1042			392030,14	1355700,81
	285° 28' 52"	22,89		
1043			392036,25	1355678,75
	234° 36' 47"	24,73		
1044			392021,93	1355658,59
	182° 15' 10"	24,17		
1045			391997,78	1355657,64
	142° 31' 01"	54,38		
1046			391954,63	1355690,73
	149° 57' 40"	33,36		
1047			391925,75	1355707,43
	190° 15' 47"	44		
1048			391882,45	1355699,59
	210° 41' 25"	45,63		
1049			391843,21	1355676,3
	189° 54' 31"	49,16		
1050			391794,78	1355667,84
	204° 43' 59"	19,03		
1051			391777,5	1355659,88

Название (номер) межевого знака	Дирекционные углы (град. мин. сек.)	Длина линии(м)	X координата	Y координата
	197° 39' 16"	17,18		
1052			391761,13	1355654,67
	166° 56' 04"	10,88		
1053			391750,53	1355657,13
	152° 27' 16"	12,28		
1054			391739,64	1355662,81
	147° 32' 00"	19,75		
1055			391722,98	1355673,41
	155° 03' 26"	11,69		
1056			391712,38	1355678,34
	176° 29' 06"	12,23		
1057			391700,17	1355679,09
	165° 22' 45"	11,65		
1058			391688,9	1355682,03
	146° 00' 41"	11,18		
1059			391679,63	1355688,28
	132° 28' 42"	12,05		
1060			391671,49	1355697,17
	126° 10' 39"	15,72		
1061			391662,21	1355709,86
	158° 40' 37"	54,04		
1062			391611,87	1355729,51
	133° 00' 49"	38,76		
1063			391585,43	1355757,85
	166° 14' 32"	26,95		
1064			391559,25	1355764,26
	191° 40' 08"	35,99		
1065			391524	1355756,98
	214° 10' 30"	34,07		
1066			391495,81	1355737,84
	188° 33' 21"	21,51		
1067			391474,54	1355734,64
	137° 16' 03"	25,38		
1068			391455,9	1355751,86
	143° 22' 45"	34,06		
1069			391428,56	1355772,18
	188° 12' 44"	17,78		
1070			391410,96	1355769,64
	221° 16' 11"	23,8		

Название (номер межевого знака)	Дирекционные углы (град. мин. сек.)	Длина линии(м)	X координата	Y координата
1071			391393,07	1355753,94
	235° 55' 46"	41,77		
1072			391369,67	1355719,34
	240° 32' 52"	34		
1073			391352,95	1355689,73
	257° 53' 19"	19,35		
1074			391348,89	1355670,81
	275° 36' 41"	18,41		
1075			391350,69	1355652,49
	252° 16' 09"	20,59		
1076			391344,42	1355632,88
	219° 35' 42"	21,24		
1077			391328,05	1355619,34
	215° 17' 18"	24,56		
1078			391308	1355605,15
	209° 55' 06"	20,49		
1079			391290,24	1355594,93
	234° 49' 32"	22,91		
1080			391277,04	1355576,2
	260° 06' 06"	21,81		
1081			391273,29	1355554,71
	280° 25' 41"	36,19		
1082			391279,84	1355519,12
	283° 20' 54"	37,77		
1083			391288,56	1355482,37
	301° 28' 38"	29,09		
1084			391303,75	1355457,56
	299° 25' 59"	34,41		
1085			391320,66	1355427,59
	304° 34' 06"	46,86		
1086			391347,25	1355389
	308° 43' 45"	73,41		
1087			391393,18	1355331,73
	308° 35' 00"	97,06		
1088			391453,71	1355255,86
	319° 59' 14"	47,83		
1089			391490,34	1355225,11
	328° 44' 04"	27,01		
1090			391513,43	1355211,09

Название (номер) межевого знака	Дирекционные углы (град. мин. сек.)	Длина линии(м)	X координата	Y координата
	333° 45' 28"	48,4		
1091			391556,84	1355189,69
	345° 47' 47"	39		
1092			391594,65	1355180,12
	353° 00' 07"	36,36		
1093			391630,74	1355175,69
	349° 27' 35"	24,82		
1094			391655,14	1355171,15
	320° 09' 08"	102,44		
1095			391733,79	1355105,51
	276° 38' 15"	31,06		
1096			391737,38	1355074,66
	236° 31' 36"	27,14		
1097			391722,41	1355052,02
	247° 52' 40"	34,81		
1098			391709,3	1355019,77
	266° 54' 21"	55,95		
1099			391706,28	1354963,9
	302° 33' 45"	66,39		
1100			391742,01	1354907,95
	305° 30' 19"	28,72		
1101			391758,69	1354884,57
	264° 04' 58"	26,77		
1102			391755,93	1354857,94
	250° 20' 56"	56,62		
1103			391736,89	1354804,62
	240° 57' 55"	44,63		
1104			391715,23	1354765,6
	249° 02' 22"	45,43		
1105			391698,98	1354723,18
	235° 34' 08"	24,02		
1106			391685,4	1354703,37
	216° 43' 09"	27,35		
1107			391663,48	1354687,02
	229° 15' 55"	56,85		
1108			391626,38	1354643,94
	236° 09' 48"	32,54		
1109			391608,26	1354616,91
	249° 48' 59"	37,1		

Название (номер) межевого знака	Дирекционные углы (град. мин. сек.)	Длина линии(м)	X координата	Y координата
1110			391595,46	1354582,09
	259° 04' 30"	41,16		
1111			391587,66	1354541,68
	244° 30' 11"	32,87		
1112			391573,51	1354512,01
	217° 11' 58"	38,24		
1113			391543,05	1354488,89
	212° 21' 23"	50,88		
1114			391500,07	1354461,66
	204° 11' 09"	56,24		
1115			391448,77	1354438,62
	201° 45' 41"	21,31		
1116			391428,98	1354430,72
	215° 01' 18"	42,73		
1117			391393,99	1354406,2
	223° 26' 41"	63,56		
1118			391347,84	1354362,49
	233° 33' 11"	54,2		
1119			391315,64	1354318,89
	261° 06' 14"	17,14		
1120			391312,99	1354301,96
	112° 32' 54"	13,53		
1121			391307,8	1354314,46
	118° 22' 17"	735,38		
1122			390958,36	1354961,51
	256° 03' 41"	580,66		
1123			390818,49	1354397,95
	257° 19' 36"	121,24		
1124			390791,89	1354279,66
	256° 12' 34"	433,43		
1125			390688,57	1353858,72
	256° 32' 10"	5,58		
1126			390687,27	1353853,29
	256° 35' 54"	132,07		
1127			390656,66	1353724,82
	256° 30' 37"	204,7		
1128			390608,91	1353525,77
	255° 52' 25"	415,02		
1129			390507,62	1353123,3

Название (номер) межевого знака	Дирекционные углы (град. мин. сек.)	Длина линии(м)	X координата	Y координата
	255° 37' 10"	383,43		
1130			390412,39	1352751,88
	265° 59' 27"	379,17		
1131			390385,88	1352373,64
	268° 34' 01"	476,64		
1132			390373,96	1351897,15
	282° 24' 01"	175,42		
1133			390411,63	1351725,82
	286° 55' 44"	533,1		
1134			390566,86	1351215,82
	286° 53' 22"	465,92		
1135			390702,22	1350770
	287° 22' 01"	237,83		
1136			390773,21	1350543,01
	286° 34' 12"	456,05		
1137			390903,27	1350105,9
	285° 27' 57"	450,79		
1138			391023,48	1349671,43
	284° 45' 25"	584,17		
1139			391172,28	1349106,53
	286° 40' 33"	501,37		
1140			391316,15	1348626,25
	292° 30' 55"	279,32		
1141			391423,11	1348368,22
	296° 28' 31"	322,31		
1142			391566,8	1348079,71
	306° 07' 32"	38,18		
1143			391589,31	1348048,87
	300° 51' 58"	314,13		
1144			391750,47	1347779,23
	349° 23' 19"	85,1		
1145			391834,11	1347763,56
	302° 47' 55"	1246,73		
1146			392509,45	1346715,58
	301° 46' 27"	643,54		
1147			392848,32	1346168,49
	301° 39' 45"	424,47		
1148			393071,13	1345807,2
	302° 52' 38"	63,33		

Название (номер межевого знака)	Дирекционные углы (град. мин. сек.)	Длина линии(м)	X координата	Y координата
1149			393105,51	1345754,01
	295° 57' 23"	53,05		
1150			393128,73	1345706,31
	314° 08' 36"	33,58		
1151			393152,12	1345682,21
	7° 25' 16"	35,77		
1152			393187,59	1345686,83
	43° 14' 57"	78,91		
1153			393245,07	1345740,9
	31° 05' 40"	23,33		
1154			393265,05	1345752,95
	3° 29' 00"	33,08		
1155			393298,07	1345754,96
	32° 28' 44"	34,25		
1156			393326,96	1345773,35
	341° 55' 33"	16,57		
1157			393342,71	1345768,21
	344° 50' 07"	15,02		
1158			393357,21	1345764,28
	329° 54' 18"	15,83		
1159			393370,91	1345756,34
	321° 56' 10"	25,53		
1160			393391,01	1345740,6
	311° 45' 52"	21,42		
1161			393405,28	1345724,62
	335° 28' 29"	17,47		
1162			393421,17	1345717,37
	349° 43' 03"	20,67		
1163			393441,51	1345713,68
	3° 55' 58"	20,85		
1164			393462,31	1345715,11
	3° 08' 17"	19,73		
1165			393482,01	1345716,19
	352° 51' 04"	20,89		
1166			393502,74	1345713,59
	349° 12' 51"	17,37		
1167			393519,8	1345710,34
	336° 27' 26"	20,1		
1168			393538,23	1345702,31

Название (номер) межевого знака	Дирекционные углы (град. мин. сек.)	Длина линии(м)	X координата	Y координата
	347° 32' 28"	20,44		
1169			393558,19	1345697,9
	358° 54' 04"	26,59		
1170			393584,78	1345697,39
	0° 10' 43"	16,04		
1171			393600,82	1345697,44
	14° 04' 56"	18,12		
1172			393618,4	1345701,85
	31° 12' 56"	16,38		
1173			393632,41	1345710,34
	61° 28' 02"	20,58		
1174			393642,24	1345728,42
	88° 53' 35"	18,63		
1175			393642,6	1345747,05
	92° 12' 14"	31,46		
1176			393641,39	1345778,49
	65° 18' 38"	19,13		
1177			393649,38	1345795,87
	45° 38' 47"	17,55		
1178			393661,65	1345808,42
	22° 54' 19"	14,36		
1179			393674,88	1345814,01
	359° 58' 11"	18,95		
1180			393693,83	1345814
	348° 10' 26"	13,71		
1181			393707,25	1345811,19
	343° 42' 19"	13,97		
1182			393720,66	1345807,27
	336° 06' 49"	12,25		
1183			393731,86	1345802,31
	357° 19' 20"	13,48		
1184			393745,33	1345801,68
	5° 36' 47"	18,71		
1185			393763,95	1345803,51
	6° 45' 19"	21,34		
1186			393785,14	1345806,02
	345° 11' 59"	12,37		
1187			393797,1	1345802,86
	340° 04' 41"	19,25		

Название (номер) межевого знака	Дирекционные углы (град. мин. сек.)	Длина линии(м)	X координата	Y координата
1188			393815,2	1345796,3
	324° 29' 30"	18,1		
1189			393829,93	1345785,79
	304° 10' 05"	24,61		
1190			393843,75	1345765,43
	304° 41' 18"	21,17		
1191			393855,8	1345748,02
	310° 41' 19"	23,51		
1192			393871,13	1345730,19
	286° 44' 59"	24,95		
1193			393878,32	1345706,3
	323° 07' 48"	17,5		
1194			393892,32	1345695,8
	328° 10' 40"	22,89		
1195			393911,77	1345683,73
	323° 16' 51"	25,09		
1196			393931,88	1345668,73
	326° 12' 26"	21,65		
1197			393949,87	1345656,69
	345° 37' 31"	25,46		
1198			393974,53	1345650,37
	34° 42' 58"	22,46		
1199			393992,99	1345663,16
	50° 32' 31"	27,02		
1200			394010,16	1345684,02
	9° 40' 48"	15,58		
1201			394025,52	1345686,64
	353° 25' 31"	15,37		
1202			394040,79	1345684,88
	348° 22' 52"	20,01		
1203			394060,39	1345680,85
	325° 56' 00"	14,76		
1204			394072,62	1345672,58
	337° 23' 17"	21,93		
1205			394092,86	1345664,15
	334° 35' 21"	15,99		
1206			394107,3	1345657,29
	12° 25' 10"	18,74		
1207			394125,5	1345661,32

Название (номер межевого знака)	Дирекционные углы (град. мин. сек.)	Длина линии(м)	X координата	Y координата
	40° 27' 06"	25,32		
1208			394144,87	1345677,75
	41° 21' 33"	22,72		
1209			394161,92	1345692,76
	59° 00' 54"	27,8		
1210			394176,23	1345716,59
	70° 30' 09"	25,41		
1211			394184,71	1345740,54
	80° 36' 44"	35,43		
1212			394190,49	1345775,5
	101° 56' 27"	32,24		
1213			394183,82	1345807,04
	107° 16' 56"	30,03		
1214			394174,9	1345835,71
	108° 22' 29"	24,01		
1215			394167,33	1345858,5
	88° 54' 50"	18,99		
1216			394167,69	1345877,49
	51° 15' 39"	20,29		
1217			394180,39	1345893,32
	19° 44' 27"	38,99		
1218			394217,09	1345906,49
	1° 41' 11"	29,9		
1219			394246,98	1345907,37
	358° 51' 51"	19,67		
1220			394266,65	1345906,98
	354° 53' 05"	31,41		
1221			394297,93	1345904,18
	36° 59' 18"	21,31		
1222			394314,95	1345917
	48° 58' 09"	29,52		
1223			394334,33	1345939,27
	48° 52' 14"	18,12		
1224			394346,25	1345952,92
	22° 54' 19"	14,36		
1225			394359,48	1345958,51
	353° 53' 35"	16,83		
1226			394376,21	1345956,72
	341° 45' 58"	9,91		

Название (номер) межевого знака	Дирекционные углы (град. мин. сек.)	Длина линии(м)	X координата	Y координата
1227			394385,62	1345953,62
	328° 19' 57"	14,38		
1228			394397,86	1345946,07
	352° 02' 32"	18,35		
1229			394416,03	1345943,53
	347° 10' 28"	21,58		
1230			394437,07	1345938,74
	335° 19' 40"	18,28		
1231			394453,68	1345931,11
	344° 49' 23"	18,03		
1232			394471,08	1345926,39
	332° 14' 42"	22,83		
1233			394491,28	1345915,76
	324° 52' 50"	45,7		
1234			394528,66	1345889,47
	319° 27' 48"	47,16		
1235			394564,5	1345858,82
	324° 22' 42"	30,94		
1236			394589,65	1345840,8
	332° 15' 23"	19,57		
1237			394606,97	1345831,69
	337° 58' 40"	16,37		
1238			394622,15	1345825,55
	309° 03' 21"	12,43		
1239			394629,98	1345815,9
	291° 13' 50"	13,42		
1240			394634,84	1345803,39
	280° 28' 36"	25,35		
1241			394639,45	1345778,46
	297° 34' 39"	25,81		
1242			394651,4	1345755,58
	328° 40' 09"	62,39		
1243			394704,69	1345723,14
	333° 34' 02"	71,73		
1244			394768,92	1345691,21
	335° 17' 10"	62,02		
1245			394825,26	1345665,28
	325° 42' 24"	60,06		
1246			394874,88	1345631,44

Название (номер) межевого знака	Дирекционные углы (град. мин. сек.)	Длина линии(м)	X координата	Y координата
	331° 04' 16"	46,95		
1247			394915,97	1345608,73
	340° 10' 49"	56,92		
1248			394969,52	1345589,43
	338° 16' 44"	83,36		
1249			395046,96	1345558,58
	337° 16' 46"	20,14		
1250			395065,54	1345550,8
	316° 52' 57"	12,7		
1251			395074,81	1345542,12
	309° 26' 39"	17,46		
1252			395085,9	1345528,64
	288° 37' 52"	9,23		
1253			395088,85	1345519,89
	309° 37' 44"	18,28		
1254			395100,51	1345505,81
	280° 51' 14"	24,64		
1255			395105,15	1345481,61
	309° 37' 20"	21,2		
1256			395118,67	1345465,28
	317° 11' 01"	26,35		
1257			395138	1345447,37
	310° 38' 17"	18,59		
1258			395150,11	1345433,26
	289° 24' 02"	24,96		
1259			395158,4	1345409,72
	287° 56' 52"	20,09		
1260			395164,59	1345390,61
	286° 00' 46"	23,35		
1261			395171,03	1345368,17
	315° 00' 49"	29,47		
1262			395191,87	1345347,34
	1° 19' 08"	20,86		
1263			395212,72	1345347,82
	32° 35' 38"	35,09		
1264			395242,28	1345366,72
	35° 31' 12"	37,52		
1265			395272,82	1345388,52
	20° 26' 54"	30,51		

Название (номер межевого знака)	Дирекционные углы (град. мин. сек.)	Длина линии(м)	X координата	Y координата
1266			395301,41	1345399,18
	19° 20' 03"	67,3		
1267			395364,91	1345421,46
	11° 04' 57"	47,91		
1268			395411,93	1345430,67
	355° 00' 30"	50,11		
1269			395461,85	1345426,31
	328° 34' 37"	51,12		
1270			395505,47	1345399,66
	325° 49' 17"	76,76		
1271			395568,97	1345356,54
	320° 12' 50"	41,63		
1272			395600,96	1345329,9
	297° 57' 26"	53,75		
1273			395626,16	1345282,42
	322° 07' 46"	22,11		
1274			395643,61	1345268,85
	349° 23' 17"	78,9		
1275			395721,16	1345254,32
	358° 28' 54"	73,22		
1276			395794,35	1345252,38
	0° 00' 00"	47,99		
1277			395842,34	1345252,38
	18° 10' 07"	32,65		
1278			395873,36	1345262,56
	44° 18' 12"	57,57		
1279			395914,56	1345302,77
	44° 59' 07"	27,41		
1280			395933,95	1345322,15
	356° 10' 13"	21,86		
1281			395955,76	1345320,69
	311° 06' 07"	25,07		
1282			395972,24	1345301,8
	308° 04' 29"	51,08		
1283			396003,74	1345261,59
	332° 32' 04"	40,98		
1284			396040,1	1345242,69
	340° 56' 15"	54,87		
1285			396091,96	1345224,77

Название (номер) межевого знака	Дирекционные углы (град. мин. сек.)	Длина линии(м)	X координата	Y координата
	358° 23' 15"	51,88		
1286			396143,82	1345223,31
	356° 49' 36"	69,91		
1287			396213,62	1345219,44
	342° 51' 58"	60,86		
1288			396271,78	1345201,51
	348° 48' 18"	49,91		
1289			396320,74	1345191,82
	334° 04' 08"	59,82		
1290			396374,54	1345165,66
	356° 37' 53"	33,02		
1291			396407,5	1345163,72
	28° 29' 01"	38,6		
1292			396441,43	1345182,13
	42° 44' 27"	34,98		
1293			396467,12	1345205,87
	10° 27' 12"	50,76		
1294			396517,04	1345215,08
	20° 37' 01"	44,02		
1295			396558,24	1345230,58
	21° 09' 27"	32,22		
1296			396588,29	1345242,21
	355° 00' 52"	72,49		
1297			396660,51	1345235,91
	18° 39' 21"	39,39		
1298			396697,83	1345248,51
	32° 50' 33"	37,5		
1299			396729,34	1345268,85
	24° 31' 52"	49,01		
1300			396773,93	1345289,2
	36° 07' 27"	37,81		
1301			396804,47	1345311,49
	10° 21' 11"	40,4		
1302			396844,21	1345318,75
	0° 00' 00"	49,93		
1303			396894,14	1345318,75
	3° 31' 04"	23,79		
1304			396917,89	1345320,21
	48° 58' 03"	29,54		

Название (номер) межевого знака	Дирекционные углы (град. мин. сек.)	Длина линии(м)	X координата	Y координата
1305			396937,28	1345342,49
	46° 16' 27"	30,84		
1306			396958,6	1345364,78
	35° 12' 11"	30,25		
1307			396983,32	1345382,22
	15° 39' 55"	111,25		
1308			397090,44	1345412,26
	266° 26' 22"	6,76		
1309			397090,02	1345405,51
	266° 25' 44"	56,19		
1310			397086,52	1345349,43
	268° 05' 26"	170,47		
1311			397080,84	1345179,05
	269° 10' 05"	274,15		
1312			397076,86	1344904,93
	269° 23' 25"	177,58		
1313			397074,97	1344727,36
	269° 28' 09"	489,96		
1314			397070,43	1344237,42
	270° 19' 41"	496,19		
1315			397073,27	1343741,24
	268° 11' 36"	486,58		
1316			397057,93	1343254,9
	269° 14' 53"	490,73		
1317			397051,49	1342764,21
	269° 28' 39"	497,9		
1318			397046,95	1342266,33
	266° 19' 56"	111,93		
1319			397039,79	1342154,63
	354° 40' 10"	23,25		
1320			397062,94	1342152,47
	346° 47' 58"	15,63		
1321			397078,16	1342148,9
	340° 26' 48"	10,37		
1322			397087,93	1342145,43
	343° 38' 16"	8,31		
1323			397095,9	1342143,09
	351° 29' 10"	8,44		
1324			397104,25	1342141,84

Название (номер) межевого знака	Дирекционные углы (град. мин. сек.)	Длина линии(м)	X координата	Y координата
	347° 34' 17"	7,43		
1325			397111,51	1342140,24
	350° 23' 03"	7,36		
1326			397118,77	1342139,01
	356° 26' 27"	8,38		
1327			397127,13	1342138,49
	353° 10' 33"	7,32		
1328			397134,4	1342137,62
	350° 49' 50"	7,72		
1329			397142,02	1342136,39
	358° 53' 54"	7,28		
1330			397149,3	1342136,25
	358° 55' 26"	6,92		
1331			397156,22	1342136,12
	358° 53' 22"	6,19		
1332			397162,41	1342136
	348° 39' 45"	4,07		
1333			397166,4	1342135,2
	326° 06' 01"	6,06		
1334			397171,43	1342131,82
	343° 56' 52"	16,96		
1335			397187,73	1342127,13
	329° 09' 32"	8,82		
1336			397195,3	1342122,61
	312° 12' 50"	9,02		
1337			397201,36	1342115,93
	311° 54' 48"	7,48		
1338			397206,36	1342110,36
	328° 53' 00"	10,93		
1339			397215,72	1342104,71
	337° 01' 54"	7,84		
1340			397222,94	1342101,65
	8° 58' 04"	6,29		
1341			397229,15	1342102,63
	44° 00' 08"	13,4		
1342			397238,79	1342111,94
	50° 16' 04"	7,01		
1343			397243,27	1342117,33
	46° 34' 13"	6,93		

Название (номер) межевого знака	Дирекционные углы (град. мин. сек.)	Длина линии(м)	X координата	Y координата
1344			397247,35	1342121,64
	20° 48' 24"	5,88		
1345			397252,85	1342123,73
	6° 03' 36"	5,87		
1346			397258,69	1342124,35
	356° 52' 36"	7,65		
1347			397266,34	1342124,2
	347° 14' 26"	10,78		
1348			397276,85	1342121,82
	347° 56' 49"	11,49		
1349			397288,09	1342119,42
	348° 57' 05"	21,08		
1350			397308,78	1342115,38
	11° 19' 10"	11,92		
1351			397320,47	1342117,72
	22° 41' 59"	9,95		
1352			397329,65	1342121,56
	23° 39' 37"	14,83		
1353			397343,23	1342127,51
	25° 32' 49"	13,84		
1354			397355,72	1342133,48
	13° 37' 09"	8,66		
1355			397364,14	1342135,52
	356° 16' 52"	8,02		
1356			397372,14	1342135
	341° 07' 44"	9,55		
1357			397381,18	1342131,91
	306° 47' 14"	8,32		
1358			397386,16	1342125,25
	286° 22' 02"	7,27		
1359			397388,21	1342118,27
	274° 12' 04"	19,79		
1360			397389,66	1342098,53
	280° 12' 55"	14,89		
1361			397392,3	1342083,88
	286° 15' 46"	18,35		
1362			397397,44	1342066,26
	295° 24' 47"	12,23		
1363			397402,69	1342055,21

Название (номер) межевого знака	Дирекционные углы (град. мин. сек.)	Длина линии(м)	X координата	Y координата
	322° 18' 26"	14,07		
1364			397413,82	1342046,61
	331° 03' 02"	7,42		
1365			397420,31	1342043,02
	349° 25' 03"	6,64		
1366			397426,84	1342041,8
	29° 35' 32"	4,66		
1367			397430,89	1342044,1
	65° 20' 14"	4,98		
1368			397432,97	1342048,63
	61° 37' 39"	5,96		
1369			397435,8	1342053,87
	33° 13' 54"	4,85		
1370			397439,86	1342056,53
	341° 24' 08"	6,68		
1371			397446,19	1342054,4
	295° 25' 32"	6,52		
1372			397448,99	1342048,51
	291° 53' 56"	6,54		
1373			397451,43	1342042,44
	309° 02' 57"	6,21		
1374			397455,34	1342037,62
	328° 29' 26"	6,12		
1375			397460,56	1342034,42
	336° 39' 45"	8,66		
1376			397468,51	1342030,99
	341° 03' 29"	5,36		
1377			397473,58	1342029,25
	356° 26' 44"	21,13		
1378			397494,67	1342027,94
	18° 44' 50"	15,09		
1379			397508,96	1342032,79
	68° 37' 01"	5,6		
1380			397511	1342038
	3° 34' 35"	32,06		
1381			397543	1342040
	328° 52' 39"	61,91		
1382			397596	1342008
	353° 57' 36"	44,48		

Название (номер межевого знака)	Дирекционные углы (град. мин. сек.)	Длина линии(м)	X координата	Y координата
1383			397640,23	1342003,32
	348° 46' 37"	20,71		
1384			397660,54	1341999,29
	336° 16' 38"	18,94		
1385			397677,88	1341991,67
	293° 01' 36"	23,19		
1386			397686,95	1341970,33
	306° 32' 11"	20,27		
1387			397699,02	1341954,04
	308° 40' 51"	17,09		
1388			397709,7	1341940,7
	343° 28' 34"	21,9		
1389			397730,7	1341934,47
	0° 45' 40"	22,58		
1390			397753,28	1341934,77
	12° 22' 57"	15,72		
1391			397768,63	1341938,14
	29° 33' 56"	18,63		
1392			397784,83	1341947,33
	28° 02' 03"	15		
1393			397798,07	1341954,38
	29° 03' 54"	15,99		
1394			397812,05	1341962,15
	54° 30' 51"	14,16		
1395			397820,27	1341973,68
	68° 57' 54"	17,08		
1396			397826,4	1341989,62
	62° 26' 01"	13,05		
1397			397832,44	1342001,19
	62° 26' 01"	13,05		
1398			397838,48	1342012,76
	48° 22' 37"	13,44		
1399			397847,41	1342022,81
	27° 18' 15"	10,75		
1400			397856,96	1342027,74
	358° 59' 20"	5,1		
1401			397862,06	1342027,65
	352° 12' 29"	12,47		
1402			397874,41	1342025,96

Название (номер) межевого знака	Дирекционные углы (град. мин. сек.)	Длина линии(м)	X координата	Y координата
	358° 56' 05"	12,37		
1403			397886,78	1342025,73
	27° 36' 13"	9,13		
1404			397894,87	1342029,96
	24° 25' 58"	16,95		
1405			397910,3	1342036,97
	33° 02' 26"	65,07		
1406			397964,85	1342072,45
	33° 23' 47"	16,77		
1407			397978,85	1342081,68
	13° 33' 46"	17,31		
1408			397995,68	1342085,74
	12° 26' 04"	19,78		
1409			398015	1342090
	11° 18' 36"	76,49		
1410			398090	1342105
	22° 39' 34"	111,62		
1411			398193	1342148
	13° 35' 05"	35,08		
1412			398227,1	1342156,24
	19° 46' 28"	19,48		
1413			398245,43	1342162,83
	44° 00' 39"	15,98		
1414			398256,92	1342173,93
	36° 17' 09"	9,61		
1415			398264,67	1342179,62
	27° 36' 45"	13,7		
1416			398276,81	1342185,97
	17° 25' 08"	12,66		
1417			398288,89	1342189,76
	358° 53' 39"	13,47		
1418			398302,36	1342189,5
	17° 25' 05"	14,97		
1419			398316,64	1342193,98
	46° 17' 18"	12,89		
1420			398325,55	1342203,3
	48° 49' 29"	15,27		
1421			398335,6	1342214,79
	37° 23' 01"	11,15		

Название (номер) межевого знака	Дирекционные углы (град. мин. сек.)	Длина линии(м)	X координата	Y координата
1422			398344,46	1342221,56
	8° 54' 12"	21,06		
1423			398365,27	1342224,82
	11° 28' 58"	20,14		
1424			398385,01	1342228,83
	30° 13' 22"	28,11		
1425			398409,3	1342242,98
	23° 45' 02"	20,86		
1426			398428,39	1342251,38
	12° 31' 33"	21,72		
1427			398449,59	1342256,09
	6° 42' 43"	16,17		
1428			398465,65	1342257,98
	358° 55' 04"	23,29		
1429			398488,94	1342257,54
	7° 05' 01"	20,6		
1430			398509,38	1342260,08
	357° 45' 02"	17,83		
1431			398527,2	1342259,38
	338° 39' 20"	22,12		
1432			398547,8	1342251,33
	341° 02' 34"	22,9		
1433			398569,46	1342243,89
	9° 39' 38"	18,06		
1434			398587,26	1342246,92
	18° 52' 34"	70,23		
1435			398653,71	1342269,64
	3° 48' 33"	131,11		
1436			398784,53	1342278,35
	359° 25' 23"	113,23		
1437			398897,75	1342277,21
	347° 08' 28"	76,61		
1438			398972,44	1342260,16
	280° 43' 19"	32,68		
1439			398978,52	1342228,05
	277° 25' 51"	109,41		
1440			398992,67	1342119,56
	290° 01' 37"	326,55		
1441			399104,5	1341812,76

Название (номер межевого знака)	Дирекционные углы (град. мин. сек.)	Длина линии(м)	X координата	Y координата
	291° 20' 33"	504,42		
1442			399288,08	1341342,93
	291° 35' 34"	378,25		
1443			399427,28	1340991,22
	284° 55' 43"	13,08		
1444			399430,65	1340978,58
	289° 35' 08"	261,45		
1445			399518,29	1340732,26
	290° 31' 19"	442,34		
1446			399673,36	1340317,99
	292° 22' 30"	328,45		
1447			399798,39	1340014,27
	203° 10' 54"	931,29		
1448			398942,29	1339647,67
	203° 13' 51"	297,57		
1449			398668,85	1339530,3
	214° 28' 18"	91,29		
1450			398593,59	1339478,63
	234° 01' 48"	48,52		
1451			398565,09	1339439,36
	286° 50' 14"	83,93		
1452			398589,4	1339359,03
	286° 28' 58"	660,95		
1453			398776,93	1338725,24
	285° 46' 20"	623,04		
1454			398946,28	1338125,66
	288° 13' 05"	222,34		
1455			399015,79	1337914,47
	245° 44' 19"	191,7		
1456			398937,02	1337739,7
	259° 42' 14"	47,67		
1457			398928,5	1337692,8
	259° 30' 24"	743,19		
1458			398793,15	1336962,04
	258° 32' 56"	135,29		
1459			398766,29	1336829,44
	259° 21' 13"	283,19		
1460			398713,97	1336551,12
	258° 30' 23"	53,2		

Название (номер) межевого знака	Дирекционные углы (град. мин. сек.)	Длина линии(м)	X координата	Y координата
1461			398703,37	1336498,99
	258° 52' 26"	168,73		
1462			398670,81	1336333,43
	258° 52' 19"	102,49		
1463			398651,03	1336232,87
	256° 39' 12"	90,49		
1464			398630,14	1336144,82
	288° 26' 06"	6,77		
1465			398632,28	1336138,4
	8° 31' 44"	158,73		
1466			398789,25	1336161,94
	8° 05' 35"	391,11		
1467			399176,46	1336217
	7° 47' 07"	234,6		
1468			399408,9	1336248,78
	9° 13' 59"	127,7		
1469			399534,95	1336269,27
	347° 49' 06"	46,02		
1470			399579,93	1336259,56
	314° 03' 33"	40,48		
1471			399608,08	1336230,47
	277° 08' 16"	139,79		
1472			399625,45	1336091,76
	276° 16' 14"	194,83		
1473			399646,73	1335898,1
	276° 11' 13"	143,73		
1474			399662,22	1335755,21
	276° 26' 28"	150,03		
1475			399679,05	1335606,13
	277° 36' 23"	186,6		
1476			399703,75	1335421,17
	277° 08' 13"	216,68		
1477			399730,67	1335206,17
	275° 30' 18"	328,98		
1478			399762,23	1334878,71
	274° 48' 45"	144,47		
1479			399774,35	1334734,75
	270° 26' 24"	72,92		
1480			399774,91	1334661,83

Название (номер межевого знака)	Дирекционные углы (град. мин. сек.)	Длина линии(м)	X координата	Y координата
	275° 38' 20"	389,47		
1481			399813,18	1334274,24
	186° 27' 11"	361,86		
1482			399453,61	1334233,57
	187° 42' 45"	359,16		
1483			399097,7	1334185,37
	282° 28' 42"	29,53		
1484			399104,08	1334156,54
	274° 27' 09"	1234,4		
1485			399199,91	1332925,87
	5° 58' 17"	250,31		
1486			399448,86	1332951,91
	5° 54' 05"	266,01		
1487			399713,46	1332979,26
	5° 50' 47"	564,41		
1488			400274,93	1333036,75
	6° 58' 54"	151,62		
1489			400425,43	1333055,18
	6° 43' 21"	479,93		
1490			400902,06	1333111,36
	6° 43' 47"	8,45		
1491			400910,45	1333112,35
	4° 45' 28"	65,35		
1492			400975,57	1333117,77
	4° 21' 23"	487,88		
1493			401462,04	1333154,83
	5° 16' 38"	479,47		
1494			401939,48	1333198,93
	5° 19' 55"	552,15		
1495			402489,24	1333250,24
	5° 01' 47"	595,97		
1496			403082,92	1333302,49
	7° 42' 59"	140,99		
1497			403222,63	1333321,42
	5° 52' 58"	556,04		
1498			403775,74	1333378,41
	103° 07' 29"	162,37		
1499			403738,87	1333536,54
	106° 32' 12"	139,09		

Название (номер) межевого знака	Дирекционные углы (град. мин. сек.)	Длина линии(м)	X координата	Y координата
1500			403699,28	1333669,88
	124° 40' 21"	124,88		
1501			403628,24	1333772,58
	96° 24' 26"	89,52		
1502			403618,25	1333861,54
	83° 03' 40"	74,08		
1503			403627,2	1333935,08
	74° 21' 43"	85,03		
1504			403650,12	1334016,96
	57° 38' 24"	49,83		
1505			403676,79	1334059,05
	50° 41' 17"	121,14		
1506			403753,54	1334152,78
	87° 02' 46"	38,81		
1507			403755,54	1334191,54
	58° 51' 37"	195,58		
1508			403856,68	1334358,94
	75° 33' 35"	68,09		
1509			403873,66	1334424,88
	76° 00' 28"	66,34		
1510			403889,7	1334489,25
	79° 13' 01"	79,11		
1511			403904,5	1334566,96
	53° 19' 42"	38,71		
1512			403927,62	1334598,01
	84° 29' 28"	15,83		
1513			403929,14	1334613,77
	125° 16' 30"	29,68		
1514			403912	1334638
	134° 13' 08"	129,65		
1515			403821,58	1334730,92
	110° 53' 43"	16,21		
1516			403815,8	1334746,06
	90° 16' 29"	58,41		
1517			403815,52	1334804,47
	90° 05' 44"	287,98		
1518			403815,04	1335092,45
	91° 09' 37"	311,09		
1519			403808,74	1335403,48

Название (номер) межевого знака	Дирекционные углы (град. мин. сек.)	Длина линии(м)	X координата	Y координата
	90° 33' 41"	297		
1520			403805,83	1335700,47
	90° 00' 00"	124,99		
1521			403805,83	1335825,46
	4° 55' 31"	526,58		
1522			404330,47	1335870,67
	2° 47' 30"	551,92		
1523			404881,74	1335897,55
	4° 21' 01"	444,27		
1524			405324,73	1335931,25
	274° 05' 22"	416,75		
1525			405354,45	1335515,56
	275° 03' 59"	976,2		
1526			405440,66	1334543,17
	275° 15' 26"	444,85		
1527			405481,42	1334100,19
	275° 07' 21"	503,55		
1528			405526,38	1333598,65
	5° 43' 26"	409,58		
1529			405933,92	1333639,5
	5° 56' 57"	195,66		
1530			406128,53	1333659,78
	5° 56' 35"	142,16		
1531			406269,93	1333674,5
	5° 45' 59"	147,41		
1532			406416,59	1333689,31
	6° 03' 55"	190,99		
1533			406606,51	1333709,49
	17° 14' 06"	5,74		
1534			406611,99	1333711,19
	5° 55' 16"	44,98		
1535			406656,73	1333715,83
	6° 36' 57"	796,26		
1536			407449,17	1333793,75
	33° 54' 12"	336,61		
1537			407728,55	1333981,51
	32° 55' 38"	1027,86		
1538			408591,3	1334540,23
	32° 39' 30"	191,45		
1539			408591,3	1334540,23

Название (номер) межевого знака	Дирекционные углы (град. мин. сек.)	Длина линии(м)	X координата	Y координата
1539			408752,48	1334643,54
	9° 00' 53"	100,39		
1540			408851,63	1334659,27
	9° 01' 06"	95,69		
1541			408946,14	1334674,27
	10° 31' 13"	138,73		
1542			409082,54	1334699,6
	359° 51' 27"	920,4		
1543			410002,94	1334697,31
	0° 57' 24"	255,76		
1544			410258,66	1334701,58
	24° 13' 20"	9,63		
1545			410267,44	1334705,53
	62° 29' 23"	5,69		
1546			410270,07	1334710,58
	67° 15' 43"	7,84		
1547			410273,1	1334717,81
	61° 33' 33"	10,25		
1548			410277,98	1334726,82
	78° 12' 44"	9,64		
1549			410279,95	1334736,26
	84° 03' 06"	8,4		
1550			410280,82	1334744,61
	97° 40' 54"	9,58		
1551			410279,54	1334754,1
	103° 00' 26"	13,51		
1552			410276,5	1334767,26
	98° 06' 45"	9,21		
1553			410275,2	1334776,38
	97° 18' 49"	15,08		
1554			410273,28	1334791,34
	97° 06' 07"	15,45		
1555			410271,37	1334806,67
	86° 22' 41"	15,67		
1556			410272,36	1334822,31
	83° 04' 09"	17,57		
1557			410274,48	1334839,75
	81° 19' 16"	13,59		
1558			410276,53	1334853,18

Название (номер) межевого знака	Дирекционные углы (град. мин. сек.)	Длина линии(м)	X координата	Y координата
	70° 02' 20"	11,16		
1559			410280,34	1334863,67
	68° 50' 36"	22,11		
1560			410288,32	1334884,29
	73° 04' 12"	18,54		
1561			410293,72	1334902,03
	71° 37' 10"	13,35		
1562			410297,93	1334914,7
	99° 06' 59"	10,35		
1563			410296,29	1334924,92
	111° 19' 57"	13,39		
1564			410291,42	1334937,39
	116° 01' 32"	17,57		
1565			410283,71	1334953,18
	121° 25' 10"	18,97		
1566			410273,82	1334969,37
	119° 29' 25"	16,47		
1567			410265,71	1334983,71
	123° 16' 03"	18,05		
1568			410255,81	1334998,8
	126° 30' 32"	29,83		
1569			410238,06	1335022,78
	126° 32' 13"	39,93		
1570			410214,29	1335054,86
	125° 47' 57"	12,74		
1571			410206,84	1335065,19
	125° 26' 53"	10,4		
1572			410200,81	1335073,66
	122° 12' 22"	13,92		
1573			410193,39	1335085,44
	119° 54' 14"	16,97		
1574			410184,93	1335100,15
	112° 48' 10"	17,11		
1575			410178,3	1335115,92
	110° 44' 09"	15,68		
1576			410172,75	1335130,58
	105° 51' 05"	12,56		
1577			410169,32	1335142,66
	103° 52' 35"	11,3		

Название (номер межевого знака)	Дирекционные углы (град. мин. сек.)	Длина линии(м)	X координата	Y координата
1578			410166,61	1335153,63
	98° 26' 28"	13,28		
1579			410164,66	1335166,77
	103° 30' 08"	10,15		
1580			410162,29	1335176,64
	103° 01' 03"	7,5		
1581			410160,6	1335183,95
	127° 35' 01"	4,66		
1582			410157,76	1335187,64
	152° 23' 02"	19,5		
1583			410140,48	1335196,68
	159° 46' 50"	73,52		
1584			410071,49	1335222,09
	104° 23' 07"	300,19		
1585			409996,91	1335512,87
	189° 23' 06"	327,35		
1586			409673,94	1335459,49
	106° 06' 19"	17,74		
1587			409669,02	1335476,53
	202° 23' 36"	271,42		
1588			409418,07	1335373,13
	124° 10' 48"	33,41		
1589			409399,3	1335400,77
	120° 44' 37"	65,61		
1590			409365,76	1335457,16
	116° 05' 38"	81,05		
1591			409330,11	1335529,95
	118° 54' 56"	20,83		
1592			409320,04	1335548,18
	54° 02' 54"	19,47		
1593			409331,47	1335563,94
	15° 38' 51"	46,23		
1594			409375,99	1335576,41
	12° 21' 30"	95,5		
1595			409469,28	1335596,85
	10° 35' 08"	197,82		
1596			409663,73	1335633,19
	8° 47' 53"	290,02		
1597			409950,34	1335677,55

Название (номер) межевого знака	Дирекционные углы (град. мин. сек.)	Длина линии(м)	X координата	Y координата
	11° 20' 20"	631,39		
1598			410569,41	1335801,69
	11° 06' 43"	513,32		
1599			411073,11	1335900,62
	44° 29' 24"	2,38		
1600			411074,81	1335902,29
	67° 46' 07"	10,89		
1601			411078,93	1335912,37
	88° 50' 21"	16,78		
1602			411079,27	1335929,15
	110° 15' 08"	17,65		
1603			411073,16	1335945,71
	101° 35' 40"	66,72		
1604			411059,75	1336011,07
	103° 46' 00"	126,32		
1605			411029,69	1336133,76
	103° 17' 26"	143,11		
1606			410996,79	1336273,04
	103° 56' 51"	169,19		
1607			410956,01	1336437,24
	19° 35' 25"	320,59		
1608			411258,04	1336544,73
	18° 00' 09"	330,1		
1609			411571,98	1336646,75
	20° 10' 13"	589,8		
1610			412125,61	1336850,12
	22° 03' 35"	425,56		
1611			412520,02	1337009,95
	18° 25' 00"	267,5		
1612			412773,82	1337094,46
	19° 27' 22"	254,98		
1613			413014,24	1337179,39
	19° 44' 39"	203,3		
1614			413205,59	1337248,07
	108° 18' 07"	12,26		
1615			413201,74	1337259,71
	19° 47' 42"	314,18		
1616			413497,36	1337366,11
	20° 13' 00"	894,4		

Название (номер) межевого знака	Дирекционные углы (град. мин. сек.)	Длина линии(м)	X координата	Y координата
1617			414336,66	1337675,19
	19° 32' 16"	538,53		
1618			414844,18	1337855,29
	20° 01' 34"	80,74		
1619			414920,04	1337882,94
	19° 35' 30"	13,63		
1620			414932,88	1337887,51
	20° 12' 05"	391,9		
1621			415300,67	1338022,84
	25° 45' 15"	15,17		
1622			415314,33	1338029,43
	23° 24' 52"	42,15		
1623			415353,01	1338046,18
	138° 52' 26"	66,56		
1624			415302,87	1338089,96
	135° 54' 46"	43,06		
1625			415271,94	1338119,92
	126° 24' 22"	29,15		
1626			415254,64	1338143,38
	112° 27' 18"	23,27		
1627			415245,75	1338164,89
	104° 18' 52"	29,97		
1628			415238,34	1338193,93
	130° 36' 45"	28,01		
1629			415220,11	1338215,19
	156° 23' 05"	32,85		
1630			415190,01	1338228,35
	141° 29' 32"	32,96		
1631			415164,22	1338248,87
	139° 10' 54"	80,78		
1632			415103,09	1338301,67
	140° 12' 29"	54,22		
1633			415061,43	1338336,37
	155° 38' 25"	33,82		
1634			415030,62	1338350,32
	167° 17' 02"	22,21		
1635			415008,95	1338355,21
	177° 51' 14"	51,54		
1636			414957,45	1338357,14

Название (номер межевого знака)	Дирекционные углы (град. мин. сек.)	Длина линии(м)	X координата	Y координата
	195° 20' 43"	56,27		
1637			414903,19	1338342,25
	182° 48' 25"	32,06		
1638			414871,17	1338340,68
	166° 54' 25"	55,84		
1639			414816,78	1338353,33
	163° 05' 49"	98,3		
1640			414722,73	1338381,91
	138° 41' 25"	35,27		
1641			414696,24	1338405,19
	151° 47' 57"	24,44		
1642			414674,7	1338416,74
	184° 05' 39"	33,9		
1643			414640,89	1338414,32
	157° 31' 41"	24,44		
1644			414618,31	1338423,66
	132° 05' 06"	22,66		
1645			414603,12	1338440,48
	167° 25' 04"	36,13		
1646			414567,86	1338448,35
	200° 35' 43"	25,67		
1647			414543,83	1338439,32
	166° 11' 33"	24,3		
1648			414520,23	1338445,12
	157° 50' 56"	24,64		
1649			414497,41	1338454,41
	109° 42' 40"	27,54		
1650			414488,12	1338480,34
	121° 14' 21"	31,39		
1651			414471,84	1338507,18
	154° 44' 12"	31,89		
1652			414443	1338520,79
	180° 00' 00"	44,3		
1653			414398,7	1338520,79
	199° 54' 19"	33,28		
1654			414367,41	1338509,46
	182° 06' 02"	51,83		
1655			414315,61	1338507,56
	162° 32' 11"	35,25		

Название (номер) межевого знака	Дирекционные углы (град. мин. сек.)	Длина линии(м)	X координата	Y координата
1656			414281,98	1338518,14
	153° 27' 28"	44,69		
1657			414242	1338538,11
	147° 45' 15"	81,1		
1658			414173,41	1338581,38
	147° 30' 35"	71,66		
1659			414112,97	1338619,87
	144° 37' 14"	86,65		
1660			414042,32	1338670,04
	148° 14' 54"	117,74		
1661			413942,2	1338732
	145° 40' 26"	134,15		
1662			413831,41	1338807,65
	148° 07' 35"	209,55		
1663			413653,46	1338918,3
	145° 02' 21"	127,94		
1664			413548,61	1338991,61
	116° 28' 09"	117,72		
1665			413496,14	1339096,99
	113° 56' 34"	50,44		
1666			413475,67	1339143,09
	123° 33' 54"	456,43		
1667			413223,32	1339523,41
	30° 02' 42"	165,99		
1668			413367,01	1339606,52
	30° 10' 24"	606,78		
1669			413891,58	1339911,5
	29° 05' 17"	769,06		
1670			414563,64	1340285,38
	29° 58' 58"	121,82		
1671			414669,16	1340346,26
	106° 53' 20"	79,24		
1672			414646,14	1340422,08
	112° 47' 04"	68,84		
1673			414619,48	1340485,55
	123° 21' 07"	64,37		
1674			414584,09	1340539,32
	106° 35' 35"	47,52		
1675			414570,52	1340584,86

Название (номер) межевого знака	Дирекционные углы (град. мин. сек.)	Длина линии(м)	X координата	Y координата
	109° 59' 04"	34,03		
1676			414558,89	1340616,84
	139° 39' 59"	46,41		
1677			414523,51	1340646,88
	160° 01' 01"	66,13		
1678			414461,36	1340669,48
	145° 09' 22"	10,47		
1679			414452,77	1340675,46
	143° 21' 33"	12,5		
1680			414442,74	1340682,92
	140° 59' 00"	8,28		
1681			414436,31	1340688,13
	146° 09' 55"	12,09		
1682			414426,27	1340694,86
	137° 40' 35"	15,45		
1683			414414,85	1340705,26
	138° 36' 18"	12,37		
1684			414405,57	1340713,44
	128° 09' 26"	10,33		
1685			414399,19	1340721,56
	142° 02' 48"	10,89		
1686			414390,6	1340728,26
	126° 42' 14"	8,28		
1687			414385,65	1340734,9
	138° 16' 01"	6,7		
1688			414380,65	1340739,36
	158° 20' 09"	12,41		
1689			414369,12	1340743,94
	160° 29' 10"	6,89		
1690			414362,63	1340746,24
	214° 33' 21"	6,24		
1691			414357,49	1340742,7
	230° 19' 14"	4,65		
1692			414354,52	1340739,12
	220° 13' 24"	7,73		
1693			414348,62	1340734,13
	178° 49' 03"	4,36		
1694			414344,26	1340734,22
	179° 03' 02"	3,62		

Название (номер) межевого знака	Дирекционные углы (град. мин. сек.)	Длина линии(м)	X координата	Y координата
1695			414340,64	1340734,28
	178° 55' 23"	7,98		
1696			414332,66	1340734,43
	214° 00' 45"	8,87		
1697			414325,31	1340729,47
	216° 51' 22"	8,29		
1698			414318,68	1340724,5
	190° 16' 38"	14,8		
1699			414304,12	1340721,86
	176° 05' 01"	45,39		
1700			414258,84	1340724,96
	141° 40' 53"	37,5		
1701			414229,42	1340748,21
	113° 38' 59"	53,02		
1702			414208,15	1340796,78
	123° 25' 17"	65,63		
1703			414172	1340851,56
	74° 51' 24"	53,09		
1704			414185,87	1340902,81
	87° 35' 18"	52,76		
1705			414188,09	1340955,52
	138° 15' 52"	101,2		
1706			414112,57	1341022,89
	101° 17' 20"	96,19		
1707			414093,74	1341117,22
	109° 47' 20"	56,21		
1708			414074,71	1341170,11
	147° 20' 57"	56,27		
1709			414027,33	1341200,47
	179° 04' 02"	103,18		
1710			413924,16	1341202,15
	151° 14' 52"	33,87		
1711			413894,47	1341218,44
	100° 15' 16"	33,54		
1712			413888,5	1341251,44
	102° 03' 33"	44,99		
1713			413879,1	1341295,44
	78° 16' 07"	87,2		
1714			413896,83	1341380,82

Название (номер) межевого знака	Дирекционные углы (град. мин. сек.)	Длина линии(м)	X координата	Y координата
	98° 27' 50"	50,48		
1715			413889,4	1341430,75
	126° 50' 23"	75,67		
1716			413844,03	1341491,31
	96° 55' 35"	22,55		
1717			413841,31	1341513,7
	42° 22' 39"	81,29		
1718			413901,36	1341568,49
	74° 52' 29"	32,54		
1719			413909,85	1341599,9
	118° 01' 39"	26,98		
1720			413897,17	1341623,72
	135° 00' 00"	21,81		
1721			413881,75	1341639,14
	73° 03' 07"	29,12		
1722			413890,24	1341667
	35° 53' 24"	30,64		
1723			413915,06	1341684,96
	74° 27' 35"	32,06		
1724			413923,65	1341715,85
	123° 50' 39"	60,85		
1725			413889,76	1341766,39
	93° 06' 44"	48,44		
1726			413887,13	1341814,76
	118° 33' 18"	97,36		
1727			413840,59	1341900,28
	85° 41' 05"	26,31		
1728			413842,57	1341926,52
	20° 33' 22"	29,14		
1729			413869,85	1341936,75
	32° 35' 33"	48,21		
1730			413910,47	1341962,72
	82° 25' 25"	41,41		
1731			413915,93	1342003,77
	123° 30' 59"	35,7		
1732			413896,22	1342033,53
	124° 55' 21"	64,86		
1733			413859,09	1342086,71
	98° 52' 19"	28,08		

Название (номер) межевого знака	Дирекционные углы (град. мин. сек.)	Длина линии(м)	X координата	Y координата
1734			413854,76	1342114,45
	68° 42' 35"	34,98		
1735			413867,46	1342147,04
	50° 59' 53"	70,1		
1736			413911,58	1342201,52
	73° 48' 45"	81,93		
1737			413934,42	1342280,2
	94° 28' 00"	54,31		
1738			413930,19	1342334,35
	112° 11' 58"	55,05		
1739			413909,39	1342385,32
	76° 40' 57"	65,73		
1740			413924,53	1342449,28
	74° 59' 15"	63,2		
1741			413940,9	1342510,32
	90° 35' 35"	74,4		
1742			413940,13	1342584,72
	92° 08' 46"	80,12		
1743			413937,13	1342664,78
	75° 49' 49"	41,67		
1744			413947,33	1342705,18
	67° 45' 00"	55,99		
1745			413968,53	1342757
	99° 31' 13"	76,36		
1746			413955,9	1342832,31
	78° 37' 11"	41,61		
1747			413964,11	1342873,1
	48° 06' 20"	72,96		
1748			414012,83	1342927,41
	56° 29' 47"	74,11		
1749			414053,74	1342989,21
	83° 16' 09"	92,66		
1750			414064,6	1343081,23
	62° 33' 15"	88,15		
1751			414105,23	1343159,46
	89° 55' 00"	89,44		
1752			414105,36	1343248,9
	55° 10' 25"	51,6		
1753			414134,83	1343291,26

Название (номер) межевого знака	Дирекционные углы (град. мин. сек.)	Длина линии(м)	X координата	Y координата
	82° 58' 02"	91,8		
1754			414146,07	1343382,37
	62° 16' 33"	173,34		
1755			414226,71	1343535,81
	78° 23' 33"	1,89		
1756			414227,09	1343537,66
	327° 45' 38"	16,87		
1757			414241,36	1343528,66
	326° 30' 00"	71,89		
1758			414301,31	1343488,98
	327° 40' 16"	1031,62		
1759			415173,02	1342937,29
	328° 36' 23"	311,82		
1760			415439,19	1342774,86
	59° 24' 11"	505,84		
1761			415696,66	1343210,27
	57° 00' 03"	513,75		
1762			415976,46	1343641,14
	327° 19' 20"	546,98		
1763			416436,86	1343345,82
	328° 02' 07"	613,64		
1764			416957,46	1343020,96
	317° 50' 52"	124,11		
1765			417049,47	1342937,67
	300° 32' 54"	180,26		
1766			417141,09	1342782,43
	311° 51' 43"	237,17		
1767			417299,36	1342605,8
	238° 33' 01"	854,12		
1768			416853,72	1341877,15
	328° 47' 31"	1796,84		
1769			418390,54	1340946,12
	327° 48' 43"	835,57		
1770			419097,69	1340501,01
	335° 33' 53"	54,39		
1771			419147,21	1340478,51
	335° 54' 02"	51,36		
1772			419194,09	1340457,54
	296° 34' 26"	28,61		

Название (номер межевого знака)	Дирекционные углы (град. мин. сек.)	Длина линии(м)	X координата	Y координата
1773			419206,89	1340431,95
	331° 20' 43"	12,39		
1774			419217,76	1340426,01
	331° 04' 16"	100,08		
1775			419305,35	1340377,6
	330° 56' 18"	31,93		
1776			419333,26	1340362,09
	331° 18' 48"	41,44		
1777			419369,61	1340342,2
	330° 17' 42"	28,41		
1778			419394,29	1340328,12
	335° 23' 12"	74,98		
1779			419462,46	1340296,89
	351° 30' 54"	52,73		
1780			419514,61	1340289,11
	87° 05' 19"	43,71		
1781			419516,83	1340332,76
	86° 42' 58"	233,23		
1782			419530,19	1340565,61
	71° 48' 52"	275,97		
1783			419616,32	1340827,8
	55° 31' 09"	209		
1784			419734,64	1341000,08
	53° 16' 59"	208,99		
1785			419859,59	1341167,61
	49° 48' 46"	199,49		
1786			419988,32	1341320,01
	41° 11' 10"	171,05		
1787			420117,05	1341432,65
	7° 48' 51"	97,45		
1788			420213,6	1341445,9
	334° 12' 10"	126,15		
1789			420327,18	1341391
	323° 36' 53"	89,36		
1790			420399,12	1341337,99
	353° 53' 22"	106,63		
1791			420505,14	1341326,64
	28° 32' 20"	122,82		
1792			420613,04	1341385,32

Название (номер) межевого знака	Дирекционные углы (град. мин. сек.)	Длина линии(м)	X координата	Y координата
	50° 37' 36"	51,93		
1793			420645,98	1341425,46
	52° 18' 06"	105,27		
1794			420710,35	1341508,75
	57° 35' 44"	252,92		
1795			420845,89	1341722,29
	60° 21' 54"	181,87		
1796			420935,82	1341880,37
	46° 17' 55"	323,24		
1797			421159,15	1342114,06
	357° 10' 32"	21,92		
1798			421181,04	1342112,98
	24° 51' 34"	29,9		
1799			421208,17	1342125,55
	42° 47' 02"	51,38		
1800			421245,88	1342160,45
	22° 08' 49"	92,07		
1801			421331,16	1342195,16
	4° 13' 22"	66,68		
1802			421397,66	1342200,07
	357° 54' 53"	177,81		
1803			421575,35	1342193,6
	30° 35' 14"	192,36		
1804			421740,94	1342291,48
	22° 12' 29"	181,55		
1805			421909,02	1342360,1
	15° 39' 20"	254,14		
1806			422153,73	1342428,68
	10° 04' 03"	154,74		
1807			422306,09	1342455,73
	350° 41' 58"	287,42		
1808			422589,73	1342409,28
	5° 02' 52"	98,76		
1809			422688,11	1342417,97
	26° 39' 15"	183,77		
1810			422852,35	1342500,41
	17° 55' 18"	105,52		
1811			422952,75	1342532,88
	8° 05' 42"	238,04		
			423133,73	1342548,8

Название (номер) межевого знака	Дирекционные углы (град. мин. сек.)	Длина линии(м)	X координата	Y координата
1812			423188,42	1342566,4
	3° 12' 54"	196,31		
1813			423384,42	1342577,41
	19° 30' 49"	323,38		
1814			423689,23	1342685,43
	17° 44' 40"	126,98		
1815			423810,17	1342724,13
	24° 51' 27"	48,03		
1816			423853,75	1342744,32
	72° 57' 53"	45,06		
1817			423866,95	1342787,4
	104° 17' 34"	67,2		
1818			423850,36	1342852,52
	112° 37' 02"	83,99		
1819			423818,06	1342930,05
	96° 11' 35"	66,65		
1820			423810,87	1342996,31
	89° 22' 25"	107,95		
1821			423812,05	1343104,25
	78° 26' 22"	87,42		
1822			423829,57	1343189,9
	68° 04' 43"	151,69		
1823			423886,2	1343330,62
	59° 00' 01"	73,86		
1824			423924,24	1343393,93
	22° 36' 44"	81,22		
1825			423999,22	1343425,16
	342° 03' 30"	72,36		
1826			424068,06	1343402,87
	305° 07' 14"	48,55		
1827			424095,99	1343363,16
	279° 47' 58"	28,79		
1828			424100,89	1343334,79
	279° 52' 54"	26,51		
1829			424105,44	1343308,67
	253° 37' 01"	14,93		
1830			424101,23	1343294,35
	246° 50' 45"	30,52		
1831			424089,23	1343266,29

Название (номер) межевого знака	Дирекционные углы (град. мин. сек.)	Длина линии(м)	X координата	Y координата
	241° 11' 56"	56,4		
1832			424062,06	1343216,87
	240° 16' 00"	110,85		
1833			424007,08	1343120,61
	250° 04' 28"	59,68		
1834			423986,74	1343064,5
	298° 43' 17"	26,39		
1835			423999,42	1343041,36
	333° 27' 00"	34,01		
1836			424029,84	1343026,16
	1° 58' 52"	34,71		
1837			424064,53	1343027,36
	5° 03' 29"	78,38		
1838			424142,6	1343034,27
	32° 50' 58"	102,67		
1839			424228,85	1343089,96
	46° 17' 02"	111,09		
1840			424305,62	1343170,25
	45° 55' 57"	192,46		
1841			424439,48	1343308,54
	44° 41' 04"	177,15		
1842			424565,43	1343433,11
	39° 21' 56"	70,87		
1843			424620,22	1343478,06
	67° 53' 05"	40,69		
1844			424635,54	1343515,76
	76° 58' 50"	22,55		
1845			424640,62	1343537,73
	109° 32' 29"	47,33		
1846			424624,79	1343582,33
	116° 25' 04"	46,98		
1847			424603,89	1343624,4
	130° 14' 08"	74,4		
1848			424555,83	1343681,2
	145° 05' 41"	108,68		
1849			424466,7	1343743,39
	156° 09' 20"	99,96		
1850			424375,27	1343783,8
	146° 44' 56"	31,5		

Название (номер) межевого знака	Дирекционные углы (град. мин. сек.)	Длина линии(м)	X координата	Y координата
1851			424348,93	1343801,07
	140° 45' 29"	67,03		
1852			424297,02	1343843,47
	110° 44' 12"	70,55		
1853			424272,04	1343909,45
	95° 33' 47"	61,79		
1854			424266,05	1343970,95
	92° 29' 12"	43,56		
1855			424264,16	1344014,47
	88° 03' 17"	31,23		
1856			424265,22	1344045,68
	56° 42' 14"	44,37		
1857			424289,58	1344082,77
	10° 01' 27"	47,45		
1858			424336,31	1344091,03
	11° 43' 56"	42,83		
1859			424378,25	1344099,74
	351° 15' 14"	33,67		
1860			424411,53	1344094,62
	345° 41' 06"	36,4		
1861			424446,8	1344085,62
	339° 58' 14"	34,89		
1862			424479,58	1344073,67
	331° 02' 49"	53,67		
1863			424526,54	1344047,69
	327° 09' 31"	138,55		
1864			424642,95	1343972,55
	316° 41' 05"	186,63		
1865			424778,74	1343844,52
	300° 02' 57"	90,89		
1866			424824,25	1343765,85
	289° 35' 12"	100,86		
1867			424858,06	1343670,83
	284° 07' 03"	78,68		
1868			424877,25	1343594,53
	315° 55' 26"	55,69		
1869			424917,26	1343555,79
	353° 23' 01"	43,74		
1870			424960,71	1343550,75

Название (номер межевого знака)	Дирекционные углы (град. мин. сек.)	Длина линии(м)	X координата	Y координата
	23° 21' 27"	51,63		
1871			425008,11	1343571,22
	59° 16' 58"	55,03		
1872			425036,22	1343618,53
	80° 27' 04"	163,06		
1873			425063,27	1343779,33
	77° 33' 10"	135,75		
1874			425092,53	1343911,89
	68° 33' 48"	131,88		
1875			425140,73	1344034,65
	54° 04' 07"	50,42		
1876			425170,32	1344075,48
	357° 33' 51"	80,7		
1877			425250,95	1344072,05
	331° 45' 19"	64,53		
1878			425307,8	1344041,51
	316° 28' 05"	75,08		
1879			425362,23	1343989,8
	304° 51' 46"	80,23		
1880			425408,09	1343923,97
	304° 26' 03"	92,05		
1881			425460,14	1343848,05
	306° 08' 41"	183,46		
1882			425568,35	1343699,9
	314° 47' 51"	92,04		
1883			425633,2	1343634,59
	319° 40' 41"	164,82		
1884			425758,86	1343527,94
	324° 49' 51"	142,8		
1885			425875,59	1343445,69
	323° 21' 16"	95,05		
1886			425951,85	1343388,96
	353° 49' 50"	126,64		
1887			426077,76	1343375,35
	335° 37' 08"	117,13		
1888			426184,44	1343327
	282° 36' 25"	71,66		
1889			426200,08	1343257,07
	274° 46' 39"	85,01		

Название (номер) межевого знака.	Дирекционные углы (град. мин. сек.)	Длина линии(м)	X координата	Y координата
1890			426207,16	1343172,36
	281° 32' 38"	89,85		
1891			426225,14	1343084,33
	318° 16' 05"	139,29		
1892			426329,09	1342991,61
	318° 21' 57"	87,2		
1893			426394,26	1342933,68
	285° 14' 03"	57,88		
1894			426409,47	1342877,83
	267° 17' 57"	42,87		
1895			426407,45	1342835,01
	211° 37' 25"	23,38		
1896			426387,54	1342822,75
	204° 35' 49"	57,95		
1897			426334,85	1342798,63
	191° 38' 16"	42,48		
1898			426293,24	1342790,06
	188° 22' 27"	59,74		
1899			426234,14	1342781,36
	177° 12' 39"	100,9		
1900			426133,36	1342786,27
	187° 38' 14"	70,05		
1901			426063,93	1342776,96
	196° 54' 16"	81,57		
1902			425985,88	1342753,24
	213° 09' 27"	108,91		
1903			425894,7	1342693,67
	234° 52' 05"	103,27		
1904			425835,27	1342609,21
	234° 41' 50"	61,5		
1905			425799,73	1342559,02
	297° 29' 34"	62,97		
1906			425828,8	1342503,16
	326° 34' 14"	22,56		
1907			425847,63	1342490,73
	339° 38' 09"	53,82		
1908			425898,09	1342472
	335° 53' 31"	145,84		
1909			426031,21	1342412,43

Название (номер) межевого знака	Дирекционные углы (град. мин. сек.)	Длина линии(м)	X координата	Y координата
	310° 40' 18"	103,53		
1910			426098,68	1342333,91
	301° 05' 21"	63,44		
1911			426131,44	1342279,58
	283° 34' 25"	48,06		
1912			426142,72	1342232,86
	256° 13' 17"	78,77		
1913			426123,96	1342156,36
	234° 29' 07"	104,18		
1914			426063,44	1342071,56
	259° 30' 04"	30,62		
1915			426057,86	1342041,45
	269° 24' 55"	35,27		
1916			426057,5	1342006,18
	305° 56' 14"	40,18		
1917			426081,08	1341973,65
	307° 29' 28"	27,49		
1918			426097,81	1341951,84
	334° 08' 40"	27,45		
1919			426122,51	1341939,87
	341° 22' 15"	111,04		
1920			426227,73	1341904,4
	2° 36' 50"	90,12		
1921			426317,76	1341908,51
	0° 35' 25"	114,57		
1922			426432,32	1341909,69
	325° 10' 28"	58,36		
1923			426480,23	1341876,36
	326° 18' 36"	26,18		
1924			426502,01	1341861,84
	294° 29' 52"	36,95		
1925			426517,33	1341828,22
	285° 38' 45"	67,78		
1926			426535,61	1341762,95
	270° 57' 42"	56,61		
1927			426536,56	1341706,35
	261° 39' 18"	65,25		
1928			426527,09	1341641,79
	211° 27' 25"	43,63		
1929			426510,25	1341581,54

Название (номер межевого знака)	Дирекционные углы (град. мин. сек.)	Длина линии(м)	X координата	Y координата
1929			426489,87	1341619,02
	201° 49' 08"	54,81		
1930			426438,99	1341598,65
	196° 21' 33"	46,79		
1931			426394,09	1341585,47
	214° 10' 30"	81,59		
1932			426326,59	1341539,64
	216° 07' 50"	90,99		
1933			426253,1	1341485,99
	213° 53' 22"	90,08		
1934			426178,32	1341435,76
	214° 15' 14"	47,06		
1935			426139,42	1341409,27
	258° 39' 52"	43,65		
1936			426130,84	1341366,47
	304° 09' 24"	39,5		
1937			426153,02	1341333,78
	309° 11' 07"	53,46		
1938			426186,8	1341292,34
	314° 29' 24"	43,69		
1939			426217,42	1341261,17
	317° 49' 58"	67,68		
1940			426267,58	1341215,74
	328° 13' 18"	136,09		
1941			426383,27	1341144,07
	338° 55' 34"	169,79		
1942			426541,7	1341083,02
	332° 56' 47"	149,99		
1943			426675,28	1341014,8
	332° 41' 20"	366,76		
1944			427001,16	1340846,52
	328° 05' 19"	210,52		
1945			427179,86	1340735,24
	328° 29' 30"	234,89		
1946			427380,12	1340612,48
	329° 39' 40"	146,9		
1947			427506,9	1340538,28
	332° 12' 50"	193,06		
1948			427677,7	1340448,28

Название (номер) межевого знака	Дирекционные углы (град. мин. сек.)	Длина линии(м)	X координата	Y координата
	325° 48' 34"	262,91		
1949			427895,17	1340300,54
	323° 30' 08"	232,2		
1950			428081,83	1340162,43
	328° 31' 45"	97,27		
1951			428164,79	1340111,65
	329° 44' 09"	145,78		
1952			428290,7	1340038,18
	334° 26' 47"	167,22		
1953			428441,56	1339966,05
	342° 42' 40"	82,37		
1954			428520,21	1339941,57
	359° 09' 40"	42,34		
1955			428562,55	1339940,95
	15° 54' 57"	23,89		
1956			428585,52	1339947,5
	39° 48' 48"	9,39		
1957			428592,73	1339953,51
	57° 56' 52"	32,5		
1958			428609,98	1339981,06
	73° 21' 38"	27,55		
1959			428617,87	1340007,46
	67° 30' 00"	23,91		
1960			428627,02	1340029,55
	71° 53' 39"	26,42		
1961			428635,23	1340054,66
	81° 09' 41"	106,15		
1962			428651,54	1340159,55
	75° 29' 58"	69,13		
1963			428668,85	1340226,48
	61° 05' 38"	54,74		
1964			428695,31	1340274,4
	41° 12' 40"	40,88		
1965			428726,06	1340301,33
	22° 20' 46"	42,19		
1966			428765,08	1340317,37
	25° 55' 22"	47,47		
1967			428807,77	1340338,12
	0° 21' 54"	67,49		

Название (номер) межевого знака	Дирекционные углы (град. мин. сек.)	Длина линии(м)	X координата	Y координата
1968			428875,26	1340338,55
	4° 12' 35"	77,24		
1969			428952,29	1340344,22
	13° 08' 54"	59		
1970			429009,74	1340357,64
	37° 10' 41"	44,99		
1971			429045,59	1340384,83
	51° 10' 11"	50,92		
1972			429077,52	1340424,5
	60° 39' 48"	71,03		
1973			429112,32	1340486,42
	52° 38' 53"	72,74		
1974			429156,45	1340544,24
	51° 24' 14"	99,72		
1975			429218,66	1340622,18
	47° 23' 24"	32,22		
1976			429240,47	1340645,89
	7° 44' 22"	28,22		
1977			429268,43	1340649,69
	350° 54' 15"	35,99		
1978			429303,97	1340644
	335° 16' 49"	41,94		
1979			429342,07	1340626,46
	315° 54' 35"	49,89		
1980			429377,9	1340591,75
	317° 03' 06"	59,65		
1981			429421,56	1340551,11
	321° 20' 37"	52,67		
1982			429462,69	1340518,21
	314° 12' 51"	87,66		
1983			429523,82	1340455,38
	328° 48' 49"	60,66		
1984			429575,2	1340424,28
	335° 50' 19"	55,02		
1985			429625,4	1340401,76
	351° 29' 40"	40,36		
1986			429665,32	1340395,79
	3° 34' 18"	106,43		
1987			429771,54	1340402,42

Название (номер) межевого знака	Дирекционные углы (град. мин. сек.)	Длина линии(м)	X координата	Y координата
	4° 28' 42"	112,19		
1988			429883,39	1340411,18
	9° 17' 47"	207,69		
1989			430088,35	1340444,73
	10° 37' 43"	155,17		
1990			430240,86	1340473,35
	30° 51' 04"	131,65		
1991			430353,88	1340540,86
	31° 50' 42"	68,91		
1992			430412,42	1340577,22
	18° 20' 36"	43,56		
1993			430453,77	1340590,93
	45° 00' 00"	49,79		
1994			430488,98	1340626,14
	66° 57' 18"	38,68		
1995			430504,12	1340661,73
	88° 16' 34"	76,12		
1996			430506,41	1340737,82
	113° 40' 31"	80,7		
1997			430474,65	1340812,01
	126° 44' 24"	62,66		
1998			430437,17	1340862,22
	132° 46' 19"	64,2		
1999			430393,57	1340909,35
	106° 10' 43"	103,29		
2000			430364,79	1341008,55
	87° 08' 48"	53,24		
2001			430367,44	1341061,72
	47° 40' 32"	74,23		
2002			430417,42	1341116,6
	33° 28' 32"	108,2		
2003			430507,67	1341176,28
	40° 47' 12"	75,45		
2004			430564,8	1341225,57
	37° 29' 47"	80,3		
2005			430628,51	1341274,45
	41° 20' 54"	56,73		
2006			430671,1	1341311,93
	18° 41' 17"	45,1		

Название (номер) межевого знака	Дирекционные углы (град. мин. сек.)	Длина линии(м)	X координата	Y координата
2007			430713,82	1341326,38
	43° 18' 54"	30,54		
2008			430736,04	1341347,33
	49° 34' 58"	23,98		
2009			430751,59	1341365,59
	46° 24' 32"	18,69		
2010			430764,48	1341379,13
	56° 19' 06"	19,06		
2011			430775,05	1341394,99
	56° 32' 58"	23,87		
2012			430788,21	1341414,91
	65° 09' 58"	25,17		
2013			430798,78	1341437,75
	69° 29' 49"	27,78		
2014			430808,51	1341463,77
	68° 12' 15"	57,5		
2015			430829,86	1341517,16
	61° 34' 46"	191,28		
2016			430920,9	1341685,39
	56° 25' 02"	103,55		
2017			430978,18	1341771,66
	61° 51' 38"	47,37		
2018			431000,52	1341813,43
	83° 35' 45"	160,92		
2019			431018,47	1341973,35
	84° 22' 44"	77,69		
2020			431026,08	1342050,67
	76° 14' 08"	65,94		
2021			431041,77	1342114,72
	67° 39' 58"	70,13		
2022			431068,42	1342179,59
	55° 44' 03"	79,5		
2023			431113,18	1342245,29
	30° 16' 29"	99,4		
2024			431199,02	1342295,4
	34° 32' 14"	134,49		
2025			431309,81	1342371,65
	37° 27' 52"	94,47		
2026			431384,79	1342429,11

Название (номер) межевого знака	Дирекционные углы (град. мин. сек.)	Длина линии(м)	X координата	Y координата
	60° 14' 54"	52,29		
2027			431410,74	1342474,51
	80° 38' 18"	146		
2028			431434,49	1342618,57
	75° 13' 33"	120,15		
2029			431465,13	1342734,75
	75° 26' 09"	100,53		
2030			431490,41	1342832,05
	78° 14' 08"	162,64		
2031			431523,57	1342991,27
	72° 27' 33"	68,29		
2032			431544,15	1343056,38
	56° 49' 00"	71,2		
2033			431583,12	1343115,97
	28° 36' 07"	69,33		
2034			431643,99	1343149,16
	27° 58' 32"	79,02		
2035			431713,78	1343186,23
	25° 05' 56"	36,35		
2036			431746,7	1343201,65
	42° 14' 29"	52,45		
2037			431785,53	1343236,91
	49° 54' 23"	38,44		
2038			431810,29	1343266,32
	59° 13' 32"	56,6		
2039			431839,25	1343314,95
	58° 13' 17"	77,17		
2040			431879,89	1343380,55
	84° 51' 26"	40,16		
2041			431883,49	1343420,55
	76° 36' 27"	28,06		
2042			431889,99	1343447,85
	83° 57' 09"	28,76		
2043			431893,02	1343476,45
	82° 30' 25"	33,2		
2044			431897,35	1343509,37
	76° 30' 42"	68,98		
2045			431913,44	1343576,45
	51° 30' 49"	36,09		

Название (номер) межевого знака	Дирекционные углы (град. мин. сек.)	Длина линии(м)	X координата	Y координата
2046			431935,9	1343604,7
	33° 30' 09"	32,18		
2047			431962,73	1343622,46
	18° 47' 38"	54,01		
2048			432013,86	1343639,86
	340° 25' 49"	27,47		
2049			432039,74	1343630,66
	327° 20' 07"	25,88		
2050			432061,53	1343616,69
	317° 55' 12"	33,04		
2051			432086,05	1343594,55
	294° 19' 40"	44,91		
2052			432104,55	1343563,63
	283° 27' 29"	105,49		
2053			432129,1	1343451,04
	297° 25' 17"	100,56		
2054			432175,41	1343361,78
	325° 26' 24"	68,87		
2055			432232,13	1343322,71
	356° 11' 20"	39,12		
2056			432271,16	1343320,11
	358° 14' 40"	31,33		
2057			432302,48	1343319,15
	349° 15' 33"	20,34		
2058			432322,46	1343315,36
	6° 48' 59"	126,13		
2059			432447,7	1343330,33
	359° 17' 33"	79,38		
2060			432527,07	1343329,35
	345° 14' 11"	95,16		
2061			432619,09	1343305,1
	333° 22' 20"	212,74		
2062			432809,27	1343209,75
	339° 14' 30"	131,68		
2063			432932,4	1343163,08
	352° 06' 04"	122,68		
2064			433053,92	1343146,22
	7° 30' 54"	57,96		
2065			433111,38	1343153,8

Название (номер) межевого знака	Дирекционные углы (град. мин. сек.)	Длина линии(м)	X координата	Y координата
	16° 11' 14"	75,15		
2066			433183,55	1343174,75
	22° 11' 28"	54,59		
2067			433234,1	1343195,37
	26° 53' 59"	68,12		
2068			433294,85	1343226,19
	17° 32' 07"	62,63		
2069			433354,57	1343245,06
	15° 02' 23"	124,78		
2070			433475,08	1343277,44
	15° 35' 09"	58,66		
2071			433531,58	1343293,2
	358° 08' 01"	118,21		
2072			433649,73	1343289,35
	2° 31' 24"	107,2		
2073			433756,83	1343294,07
	17° 17' 20"	196,37		
2074			433944,33	1343352,43
	26° 15' 28"	225,09		
2075			434146,19	1343452,01
	28° 42' 02"	340,71		
2076			434445,04	1343615,63
	11° 53' 24"	144,35		
2077			434586,29	1343645,37
	351° 41' 12"	281,84		
2078			434865,17	1343604,62
	356° 14' 24"	139,53		
2079			435004,4	1343595,47
	32° 07' 39"	59,19		
2080			435054,53	1343626,95
	73° 22' 07"	89,02		
2081			435080,01	1343712,25
	104° 44' 55"	138,31		
2082			435044,8	1343846
	81° 41' 23"	136,3		
2083			435064,5	1343980,87
	46° 23' 15"	251,14		
2084			435237,73	1344162,7
	57° 31' 03"	129,75		

Название (номер) межевого знака	Дирекционные углы (град. мин. сек.)	Длина линии(м)	X координата	Y координата
2085			435307,41	1344272,15
	30° 46' 46"	218,1		
2086			435494,79	1344383,76
	31° 44' 05"	97,63		
2087			435577,82	1344435,11
	49° 25' 22"	44,01		
2088			435606,45	1344468,54
	55° 32' 03"	45,06		
2089			435631,95	1344505,69
	77° 28' 16"	44,44		
2090			435641,59	1344549,07
	91° 09' 48"	56,15		
2091			435640,45	1344605,21
	94° 49' 44"	195,05		
2092			435624,03	1344799,57
	72° 56' 03"	49,24		
2093			435638,48	1344846,64
	40° 21' 28"	89,03		
2094			435706,32	1344904,29
	4° 46' 32"	87,8		
2095			435793,82	1344911,6
	331° 36' 05"	64,57		
2096			435850,62	1344880,89
	321° 10' 21"	70,96		
2097			435905,9	1344836,4
	314° 06' 30"	146,33		
2098			436007,75	1344731,33
	323° 44' 51"	117,68		
2099			436102,65	1344661,74
	318° 23' 27"	9,8		
2100			436109,98	1344655,23
	312° 29' 42"	154,66		
2101			436214,46	1344541,19
	327° 14' 22"	147,73		
2102			436338,69	1344461,25
	350° 37' 39"	137,55		
2103			436474,4	1344438,85
	8° 00' 47"	67,86		
2104			436541,6	1344448,31

Название (номер) межевого знака	Дирекционные углы (град. мин. сек.)	Длина линии(м)	X координата	Y координата
	61° 38' 33"	67,77		
2105			436573,79	1344507,95
	107° 04' 01"	100		
2106			436544,44	1344603,55
	111° 35' 44"	97,73		
2107			436508,47	1344694,42
	100° 51' 54"	120,48		
2108			436485,76	1344812,74
	89° 14' 53"	69,34		
2109			436486,67	1344882,07
	34° 27' 32"	72,97		
2110			436546,84	1344923,36
	344° 15' 30"	132,03		
2111			436673,92	1344887,54
	328° 30' 58"	152,3		
2112			436803,8	1344808
	331° 47' 32"	280,34		
2113			437050,85	1344675,49
	330° 54' 52"	183,04		
2114			437210,81	1344586,51
	341° 00' 28"	86,16		
2115			437292,28	1344558,47
	340° 52' 06"	314,21		
2116			437589,14	1344455,49
	341° 37' 59"	189,18		
2117			437768,68	1344395,88
	359° 07' 45"	94,76		
2118			437863,43	1344394,44
	345° 51' 43"	104,97		
2119			437965,22	1344368,8
	340° 48' 24"	121,12		
2120			438079,61	1344328,98
	358° 54' 04"	68,31		
2121			438147,91	1344327,67
	36° 11' 48"	68,43		
2122			438203,13	1344368,08
	43° 01' 12"	124,65		
2123			438294,26	1344453,12
	19° 31' 14"	74,1		

Название (номер) межевого знака	Дирекционные углы (град. мин. сек.)	Длина линии(м)	X координата	Y координата
2124			438364,1	1344477,88
	355° 33' 06"	124,94		
2125			438488,66	1344468,19
	341° 06' 31"	263,11		
2126			438737,6	1344383
	9° 36' 32"	125,33		
2127			438861,17	1344403,92
	19° 57' 04"	170,07		
2128			439021,03	1344461,95
	19° 40' 34"	169,05		
2129			439180,21	1344518,87
	20° 25' 54"	109,37		
2130			439282,7	1344557,05
	342° 06' 00"	98,22		
2131			439376,17	1344526,86
	303° 43' 28"	73,96		
2132			439417,23	1344465,35
	282° 12' 30"	165,61		
2133			439452,25	1344303,49
	271° 55' 25"	173,09		
2134			439458,06	1344130,5
	289° 37' 11"	120,82		
2135			439498,63	1344016,69
	305° 32' 16"	48,86		
2136			439527,03	1343976,93
	333° 42' 22"	89,73		
2137			439607,48	1343937,18
	349° 08' 43"	70,36		
2138			439676,58	1343923,93
	19° 59' 57"	69,97		
2139			439742,33	1343947,86
	41° 52' 59"	42,91		
2140			439774,28	1343976,51
	55° 07' 11"	61,69		
2141			439809,56	1344027,12
	68° 52' 22"	63,76		
2142			439832,54	1344086,59
	73° 35' 08"	112,92		
2143			439864,45	1344194,91

Название (номер) межевого знака	Дирекционные углы (град. мин. сек.)	Длина линии(м)	X координата	Y координата
	63° 35' 16"	73,74		
2144			439897,25	1344260,95
	0° 44' 22"	68,98		
2145			439966,22	1344261,84
	350° 05' 04"	38,44		
2146			440004,09	1344255,22
	332° 35' 37"	57,57		
2147			440055,2	1344228,72
	329° 44' 19"	92,05		
2148			440134,71	1344182,33
	340° 50' 51"	95,19		
2149			440224,63	1344151,1
	6° 14' 53"	57,7		
2150			440281,99	1344157,38
	23° 08' 02"	60,53		
2151			440337,65	1344181,16
	38° 53' 27"	43,79		

**Описание границ муниципального образования -
Умётский поссовет
Умётского района Тамбовской области**

I. Участок границы с муниципальным образованием – Сулакский сельсовет Умётского района Тамбовской области (от А до Б)

Граница с муниципальным образованием – Сулакский сельсовет проходит:

- от т.1(А) до т.3 по южной стороне грунтовой дороги;
- от т.3 до т.7 по западной стороне автодороги;
- от т.7 до т.8 пересекая автодорогу;
- от т.8 до т.10 по северной стороне полевой дороги;
- от т.10 до т.12 по южной стороне лесополосы;
- от т.12 до т.13 по пастбищному участку;
- от т.13 до т.25 по меже;
- от т.25 до т.27 по северо-западной стороне лесополосы;
- от т.27 до т.30 по границе приусадебных земель н.п. Сулак;
- от т.30 до т.44 по пастбищному участку;
- от т.44 до т.45 пересекая балку;
- от т.45 до т.46 по пастбищному участку;
- от т.46 до т.50 по меже;
- от т.50 до т.63(Б) по юго-восточной стороне лесополосы.

II. Участок границы с муниципальным образованием – Глуховский сельсовет Умётского района Тамбовской области (от Б до В)

Граница с муниципальным образованием – Сулакский сельсовет проходит:

- от т.63(Б) до т.64 по юго-западной стороне лесополосы;
- от т.64 до т.65 по границе приусадебных земель н.п. Воронцовка;
- от т.65 до т.66 пересекая автодорогу;
- от т.66 до т.75 по юго-западной стороне полевой дороги;
- от т.75 до т.76 по пастбищному участку;
- от т.76 до т.77 по ручью;
- от т.77 до т.80 по середине пруда;
- от т.80 до т.85 по ручью;
- от т.85 до т.87 по пастбищному участку от ручья;
- от т.87 до т.88 пересекая плотину;
- от т.88 до т.450 по ручью;
- от т.450 до т.452(В) по юго-западной стороне полевой дороги.

III. Участок границы с муниципальным образованием – Пензенская область (от В до Г)

Граница с муниципальным образованием – Пензенская область проходит:

- от т.452(В) до т.464 по юго-восточной стороне лесополосы;
- от т.464 до т.466 по пастбищному участку;
- от т.466 до т.469 по меже;

- от т.469 до т.679 по середине р.Вяжель;
- от т.679 до т.688 от середины р.Вяжель по меже;
- от т.688 до т.691 пересекая железную дорогу;
- от т.691 до т.693 по меже;
- от т.693 до т.694 по северо-западной стороне лесополосы;
- от т.694 до т.695 по юго-западной стороне лесополосы;
- от т.695 до т.698 по меже;
- от т.698 до т.700 пересекая автодорогу «Тамбов-Пенза»;
- от т.700 до т.701 по северо-восточной стороне лесополосы;
- от т.701 до т.703 по дну оврага до середины пруда;
- от т.703 до т.724 по середине пруда;
- от т.724 до т.741 по дну оврага;
- от т.741 до т.743 по меже;
- от т.743 до т.749 по северо-восточной стороне лесополосы;
- от т.749 до т.753 по меже;
- от т.753 до т.777 по юго-восточной стороне лесополосы;
- от т.777 до т.784 по юго-западной стороне лесополосы;
- от т.784 до т.785 пересекая ручей;
- от т.785 до т.789 по восточной стороне лесополосы;
- от т.789 до т.799 по юго-восточной стороне лесополосы;
- от т.799 до т.820(Г) по северо-восточной стороне лесополосы.

IV. Участок границы с муниципальным образованием - Берёзовский сельсовет Умётского района Тамбовской области (от Г до Д)

Граница с муниципальным образованием – Берёзовский сельсовет проходит:

- от т.820(Г) до т.821 по южной стороне лесополосы;
- от т.821 до т.822 по меже;
- от т.822 до т.827 по южной стороне лесополосы;
- от т.827 до т.828 по восточной стороне лесополосы;
- от т.828 до т.829 по пастбищному участку;
- от т.829 до т.848(Д) по ручью.

V. Участок границы с муниципальным образованием - Сергиевский сельсовет Умётского района Тамбовской области (от Д до Е)

Граница с муниципальным образованием – Сергиевский сельсовет проходит:

- от т.848(Д) до т.851 по меже от ручья;
- от т.851 до т.853 по восточной стороне лесополосы;
- от т.853 до т.856 по южной стороне лесополосы;
- от т.856 до т.858 по северной стороне полевой дороги;
- от т.858 до т.859 пересекая автодорогу;
- от т.859 до т.861 по южной стороне лесополосы;
- от т.861 до т.863 по меже;
- от т.863 до т.896 по краю оврага;
- от т.896 до т.903 по северо-западной стороне лесополосы;

- от т.903 до т.933 по краю оврага;
- от т.933 до т.938 по меже от оврага;
- от т.938 до т.939 пересекая р. Вяжля;
- от т.939 до т.942 по границе приусадебных земель н.п. Ивановка;
- от т.942 до т.944 по восточной стороне лесополосы;
- от т.944 до т.948 по юго-восточной стороне лесополосы;
- от т.948 до т.951 по юго-западной стороне лесополосы;
- от т.951 до т.952 по юго-восточной стороне лесополосы;
- от т.952 до т.955 по юго-западной стороне лесополосы;
- от т.955 до т.956(Е) пересекая автодорогу.

VI. Участок границы с муниципальным образованием - Скачихинский сельсовет Умётского района Тамбовской области (от Е до А)

Граница с муниципальным образованием – Скачихинский сельсовет проходит:

- от т.956(Е) до т.957 пересекая автодорогу «Тамбов-Пенза»;
- от т.957 до т.963 по юго-восточной стороне автодороги;
- от т.963 до т.964 пересекая автодорогу;
- от т.964 до т.971 по северо-западной стороне автодороги;
- от т.971 до т.1093 по ручью;
- от т.1093 до т.1102 по днищу балки от ручья;
- от т.1102 до т.1104 пересекая железную дорогу;
- от т.1104 до т.1123 вдоль полосы отвода железной дороги;
- от т.1123 до т.1136 по пастбищному участку;
- от т.1136 до т.1157 по р. Варжелейка;
- от т.1157 до т.1158 по пастбищному участку от ручья;
- от т.1158 до т.1164 по юго-восточной стороне лесополосы;
- от т.1164 до т.1166 по меже;
- от т.1166 до т.1(А) по юго-западной стороне грунтовой дороги.

**Каталог координат
характерных точек границ муниципального образования -
Умётский поссовет Умётского района Тамбовской области**

Название (номер) межевого знака	Дир. Угол (град. мин. сек.)			Проложение м.	X Координата		Y Координата	
	гр.	мин.	сек.		X	Y		
1					417716,98		1349109,51	
	87	33	23	296,71				
2					417729,63		1349405,95	
	87	10	40	1225,25				
3					417789,96		1350629,71	
	178	14	41	340,21				
4					417449,91		1350640,13	
	177	49	3	426,18				
5					417024,04		1350656,36	
	178	8	6	524,82				
6					416499,50		1350673,44	
	177	48	54	304,26				
7					416195,46		1350685,04	
	88	6	4	33,20				
8					416196,56		1350718,22	
	87	20	53	217,65				
9					416206,63		1350935,64	
	87	42	35	301,05				
10					416218,66		1351236,45	
	87	49	9	409,71				
11					416234,25		1351645,86	
	88	14	34	340,11				
12					416244,68		1351985,81	
	88	14	18	101,16				
13					416247,79		1352086,92	
	32	39	41	249,50				
14					416457,84		1352221,57	
	32	19	43	115,21				
15					416555,19		1352283,18	
	31	57	16	440,82				
16					416929,21		1352516,48	
	31	45	51	233,63				
17					417127,85		1352639,47	
	109	50	45	98,50				
18					417094,41		1352732,12	
	185	22	20	300,13				
19					416795,60		1352704,02	
	232	27	22	342,58				

Название (номер) межевого знака	Дир. Угол (град. мин. сек.)			Проложение	X Координата	Y Координата
20					416586,84	1352432,39
	82	28	16	296,81		
21					416625,73	1352726,64
	81	41	16	124,09		
22					416643,67	1352849,43
	339	54	10	133,99		
23					416769,50	1352803,39
	3	25	30	161,19		
24					416930,40	1352813,02
	52	29	27	323,97		
25					417127,66	1353070,01
	52	33	53	245,23		
26					417258,49	1353240,91
	63	40	31	323,14		
27					417401,79	1353530,54
	160	5	13	126,40		
28					417282,95	1353573,59
	165	1	59	352,97		
29					416941,95	1353664,75
	83	7	20	265,38		
30					416973,73	1353928,22
	46	55	39	54,87		
31					417011,20	1353968,30
	137	43	35	0,30		
32					417010,98	1353968,50
	14	7	59	8,60		
33					417019,32	1353970,60
	23	50	58	442,60		
34					417424,13	1354149,56
	48	17	18	99,85		
35					417490,57	1354224,10
	44	49	17	120,27		
36					417575,88	1354308,88
	43	12	13	343,31		
37					417826,13	1354543,91
	45	41	49	25,00		
38					417843,59	1354561,80
	44	14	50	47,90		
39					417877,90	1354595,22
	44	52	51	122,46		
40					417964,67	1354681,63
	43	23	15	29,65		
41					417986,22	1354702,00
	62	38	48	441,39		

Название (номер) межевого знака	Дир. Угол (град. мин. сек.)			Проложение	X Координата	Y Координата
42					418189,03	1355094,04
	63	13	4	81,45		
43					418225,73	1355166,75
	82	1	17	261,23		
44					418261,99	1355425,45
	81	52	3	228,40		
45					418294,30	1355651,55
	45	12	51	189,05		
46					418427,48	1355785,73
	45	12	40	9,60		
47					418434,24	1355792,54
	45	12	46	447,30		
48					418749,35	1356110,00
	40	5	52	36,66		
49					418777,39	1356183,61
	40	25	47	39,84		
50					418807,72	1356159,45
	40	12	46	48,63		
51					418844,86	1356190,85
	37	19	2	139,32		
52					418955,66	1356275,31
	41	16	1	318,87		
53					419195,34	1356485,63
	39	51	43	1086,95		
54					420029,67	1357182,30
	41	45	45	391,51		
55					420321,70	1357443,06
	39	19	59	302,69		
56					420555,82	1357634,91
	39	41	42	348,68		
57					420824,11	1357857,61
	39	20	26	220,56		
58					420994,69	1357997,43
	39	44	39	354,07		
59					421266,94	1358223,81
	39	3	9	336,71		
60					421528,42	1358435,95
	38	43	11	297,08		
61					421760,21	1358621,78
	39	34	19	294,67		
62					421987,35	1358809,50
	38	58	55	231,13		
63					422167,02	1358954,90
	145	8	24	612,14		

Название (номер) межевого знака	Дир. Угол (град. мин. сек.)			Проложение	X Координата	Y Координата
64					421664,73	1359304,78
	172	39	50	610,54		
65					421059,19	1359382,74
	176	28	52	26,72		
66					421032,52	1359384,38
	163	23	25	241,17		
67					420801,41	1359453,32
	142	26	41	436,49		
68					420455,38	1359719,37
	142	37	58	40,78		
69					420422,97	1359744,12
	141	18	15	74,70		
70					420364,67	1359790,82
	138	54	21	17,02		
71					420351,84	1359802,01
	147	18	19	15,33		
72					420338,94	1359810,29
	148	19	13	24,43		
73					420318,15	1359823,12
	156	28	13	34,54		
74					420286,48	1359836,91
	159	34	45	37,69		
75					420251,16	1359850,06
	102	7	20	69,86		
76					420236,49	1359918,36
	141	58	15	169,14		
77					420103,26	1360022,56
	45	27	58	63,44		
78					420147,75	1360067,78
	13	43	21	27,02		
79					420174,00	1360074,19
	62	47	46	42,11		
80					420193,25	1360111,64
	52	36	7	44,69		
81					420220,39	1360147,14
	41	7	33	34,01		
82					420246,01	1360169,51
	53	13	31	40,97		
83					420270,54	1360202,33
	16	11	18	35,33		
84					420304,47	1360212,18
	75	16	20	7,43		
85					420306,36	1360219,37
	112	11	55	31,07		

Название (номер) межевого знака	Дир. Угол (град. мин. сек.)			Проложение	X Координата	Y Координата
86					420294,62	1360248,14
	145	9	8	72,89		
87					420234,80	1360289,79
	65	47	49	45,25		
88					420253,35	1360331,06
	22	46	51	20,53		
89					420272,28	1360339,01
	34	20	38	68,79		
90					420329,08	1360377,82
	63	26	47	44,45		
91					420348,95	1360417,58
	84	57	23	32,31		
92					420351,79	1360449,76
	119	54	35	79,72		
93					420312,04	1360518,86
	97	6	57	15,26		
94					420310,15	1360534,00
	82	25	48	103,31		
95					420323,76	1360636,41
	39	12	0	30,65		
96					420347,51	1360655,78
	81	36	34	29,88		
97					420351,87	1360685,34
	87	49	35	36,39		
98					420353,25	1360721,70
	93	16	17	53,10		
99					420350,22	1360774,71
	79	44	21	33,74		
100					420356,23	1360807,91
	41	3	17	25,08		
101					420375,14	1360824,38
	24	7	22	35,58		
102					420407,61	1360838,92
	32	30	43	36,56		
103					420438,44	1360858,57
	71	17	49	14,19		
104					420442,99	1360872,01
	159	42	29	14,73		
105					420429,17	1360877,12
	107	25	24	20,24		
106					420423,11	1360896,43
	70	1	24	15,51		
107					420428,41	1360911,01
	41	35	2	32,51		

Название (номер) межевого знака	Дир. Угол (град. мин. сек.)			Проложение	X Координата	Y Координата
108					420452,73	1360932,59
	47	21	31	27,66		
109					420471,47	1360952,94
	79	1	53	17,45		
110					420474,79	1360970,07
	96	3	58	15,24		
111					420473,18	1360985,22
	83	43	56	16,58		
112					420474,99	1361001,70
	52	39	7	35,95		
113					420496,80	1361030,28
	70	19	42	17,29		
114					420502,62	1361046,56
	62	13	54	27,04		
115					420515,22	1361070,49
	33	41	45	27,96		
116					420538,48	1361086,00
	51	53	19	33,60		
117					420559,22	1361112,44
	73	41	10	12,82		
118					420562,82	1361124,74
	87	19	2	24,36		
119					420563,96	1361149,07
	118	32	6	20,03		
120					420554,39	1361166,67
	93	35	43	14,99		
121					420553,45	1361181,63
	59	23	11	13,75		
122					420560,45	1361193,46
	18	32	2	14,66		
123					420574,35	1361198,12
	3	14	48	20,48		
124					420594,80	1361199,28
	7	41	43	21,81		
125					420616,41	1361202,20
	63	12	32	24,94		
126					420627,65	1361224,46
	95	57	15	19,67		
127					420625,61	1361244,02
	126	20	55	22,42		
128					420612,32	1361262,08
	88	6	56	11,56		
129					420612,70	1361273,63
	62	33	15	11,36		

Название (номер) межевого знака	Дир. Угол (град. мин. сек.)			Проложение	X Координата	Y Координата
130					420617,93	1361283,70
	56	36	23	4,29		
131					420620,29	1361287,28
	30	14	22	2,44		
132					420622,40	1361288,51
	21	36	20	3,26		
133					420625,43	1361289,71
	16	38	13	3,53		
134					420628,81	1361290,72
	17	47	14	3,08		
135					420631,74	1361291,66
	2	36	9	2,64		
136					420634,38	1361291,78
	356	44	28	2,81		
137					420637,19	1361291,62
	11	47	9	4,01		
138					420641,12	1361292,44
	18	9	10	1,93		
139					420642,95	1361293,04
	12	36	43	2,24		
140					420645,14	1361293,53
	6	16	3	3,48		
141					420648,60	1361293,91
	9	0	31	2,49		
142					420651,06	1361294,30
	15	10	36	2,56		
143					420653,53	1361294,97
	2	5	43	1,64		
144					420655,17	1361295,03
	17	16	28	1,72		
145					420656,81	1361295,54
	45	0	0	2,38		
146					420658,49	1361297,22
	56	44	33	2,57		
147					420659,90	1361299,37
	61	9	26	2,36		
148					420661,04	1361301,44
	60	42	31	3,29		
149					420662,65	1361304,31
	53	10	45	2,34		
150					420664,05	1361306,18
	51	55	53	1,82		
151					420665,17	1361307,61
	4	39	52	4,80		

Название (номер) межевого знака	Дир. Угол (град. мин. сек.)			Проложение	X Координата	Y Координата
152					420669,95	1361308,00
	21	21	4	1,18		
153					420671,05	1361308,43
	14	42	30	1,65		
154					420672,65	1361308,85
	21	28	12	2,57		
155					420675,04	1361309,79
	38	56	3	2,61		
156					420677,07	1361311,43
	42	16	25	2,82		
157					420679,16	1361313,33
	63	26	6	2,01		
158					420680,06	1361315,13
	51	43	59	2,05		
159					420681,33	1361316,74
	43	48	53	2,05		
160					420682,81	1361318,16
	39	37	44	3,32		
161					420685,37	1361320,28
	38	51	19	6,41		
162					420690,36	1361324,30
	45	0	0	2,76		
163					420692,31	1361326,25
	53	25	46	6,13		
164					420695,96	1361331,17
	64	15	55	3,09		
165					420697,30	1361333,95
	88	44	20	3,18		
166					420697,37	1361337,13
	90	40	36	2,54		
167					420697,34	1361339,67
	85	34	31	3,37		
168					420697,60	1361343,03
	63	47	0	2,81		
169					420698,84	1361345,55
	43	35	39	2,31		
170					420700,51	1361347,14
	358	56	44	1,63		
171					420702,14	1361347,11
	327	8	21	1,92		
172					420703,75	1361346,07
	332	10	33	2,04		
173					420705,55	1361345,12
	337	31	52	1,75		

Название (номер) межевого знака	Дир. Угол (град. мин. сек.)			Проложение	X Координата	Y Координата
174					420707,17	1361344,45
	23	36	15	1,30		
175					420708,36	1361344,97
	43	14	35	1,15		
176					420709,20	1361345,76
	48	21	59	0,84		
177					420709,76	1361346,39
	57	44	11	2,12		
178					420710,89	1361348,18
	51	16	48	1,49		
179					420711,82	1361349,34
	54	14	8	1,76		
180					420712,85	1361350,77
	41	13	10	1,61		
181					420714,06	1361351,83
	35	26	24	1,36		
182					420715,17	1361352,62
	30	54	23	1,71		
183					420716,64	1361353,50
	56	10	33	2,37		
184					420717,96	1361355,47
	49	33	55	1,87		
185					420719,17	1361356,89
	54	27	44	2,75		
186					420720,77	1361359,13
	49	16	26	1,99		
187					420722,07	1361360,64
	56	0	57	2,70		
188					420723,58	1361362,88
	50	57	1	2,52		
189					420725,17	1361364,84
	52	20	15	2,60		
190					420726,76	1361366,90
	49	37	36	2,45		
191					420728,35	1361368,77
	51	7	37	2,52		
192					420729,93	1361370,73
	18	36	18	2,13		
193					420731,95	1361371,41
	33	4	53	2,09		
194					420733,70	1361372,55
	57	37	42	2,65		
195					420735,12	1361374,79
	64	35	16	2,89		

Название (номер) межевого знака	Дир. Угол (град. мин. сек.)			Проложение	X Координата	Y Координата
196					420736,36	1361377,40
	72	11	12	3,50		
197					420737,43	1361380,73
	73	43	40	3,85		
198					420738,51	1361384,43
	87	21	51	3,91		
199					420738,69	1361388,34
	90	39	13	2,63		
200					420738,66	1361390,97
	101	10	33	3,35		
201					420738,01	1361394,26
	95	21	42	3,10		
202					420737,72	1361397,35
	77	32	18	1,85		
203					420738,12	1361399,16
	38	9	26	0,71		
204					420738,68	1361399,60
	55	43	23	2,17		
205					420739,90	1361401,39
	82	53	42	3,56		
206					420740,34	1361404,92
	88	41	53	2,64		
207					420740,40	1361407,56
	81	15	14	4,21		
208					420741,04	1361411,72
	92	5	0	3,00		
209					420740,93	1361414,72
	100	36	35	3,53		
210					420740,28	1361418,19
	131	27	19	1,60		
211					420739,22	1361419,39
	178	31	33	2,72		
212					420736,50	1361419,46
	190	8	21	2,78		
213					420733,76	1361418,97
	195	47	49	3,71		
214					420730,19	1361417,96
	175	10	29	3,09		
215					420727,11	1361418,22
	144	34	48	3,40		
216					420724,34	1361420,19
	140	21	42	2,19		
217					420722,65	1361421,59
	103	44	26	2,82		

Название (номер) межевого знака	Дир. Угол (град. мин. сек.)			Проложение	X Координата	Y Координата
218					420721,98	1361424,33
	88	38	10	3,36		
219					420722,06	1361427,69
	77	39	39	4,26		
220					420722,97	1361431,85
	68	51	37	4,82		
221					420724,71	1361436,35
	66	28	23	4,81		
222					420726,63	1361440,76
	62	43	37	4,34		
223					420728,62	1361444,62
	52	10	56	3,51		
224					420730,77	1361447,39
	42	30	0	3,40		
225					420733,28	1361449,69
	41	13	53	5,92		
226					420737,73	1361453,59
	53	47	18	3,66		
227					420739,89	1361456,54
	64	40	42	5,56		
228					420742,27	1361461,57
	56	40	53	3,42		
229					420744,15	1361464,43
	74	40	0	4,50		
230					420745,34	1361468,77
	62	59	30	2,31		
231					420746,39	1361470,83
	39	20	15	2,51		
232					420748,33	1361472,42
	20	5	26	2,74		
233					420750,90	1361473,36
	353	18	7	2,83		
234					420753,71	1361473,03
	6	28	59	2,66		
235					420756,35	1361473,33
	30	53	46	2,90		
236					420758,84	1361474,82
	43	47	11	3,34		
237					420761,25	1361477,13
	38	19	25	2,13		
238					420762,92	1361478,45
	4	0	15	2,00		
239					420764,92	1361478,59
	13	59	7	2,73		

Название (номер) межевого знака	Дир. Угол (град. мин. сек.)			Проложение	X Координата	Y Координата
240					420767,57	1361479,25
	30	26	58	3,63		
241					420770,70	1361481,09
	35	48	12	3,76		
242					420773,75	1361483,29
	35	44	0	2,72		
243					420775,96	1361484,88
	45	50	52	3,34		
244					420778,29	1361487,28
	65	30	53	3,45		
245					420779,72	1361490,42
	96	3	4	2,85		
246					420779,42	1361493,25
	113	24	6	2,59		
247					420778,39	1361495,63
	116	38	18	3,50		
248					420776,82	1361498,76
	80	28	44	3,20		
249					420777,35	1361501,92
	85	34	31	3,37		
250					420777,61	1361505,28
	49	23	55	2,58		
251					420779,29	1361507,24
	11	12	33	3,34		
252					420782,57	1361507,89
	9	56	11	2,78		
253					420785,31	1361508,37
	10	50	9	2,61		
254					420787,87	1361508,86
	20	56	11	5,29		
255					420792,81	1361510,75
	32	16	12	4,59		
256					420796,69	1361513,20
	32	44	49	8,76		
257					420804,06	1361517,94
	50	3	10	4,66		
258					420807,05	1361521,51
	46	21	3	8,10		
259					420812,64	1361527,37
	46	39	16	5,14		
260					420816,17	1361531,11
	31	11	6	7,11		
261					420822,25	1361534,79
	38	5	20	6,58		

Название (номер) межевого знака	Дир. Угол (град. мин. сек.)			Проложение	X Координата	Y Координата
262					420827,43	1361538,85
	45	40	31	7,20		
263					420832,46	1361544,00
	52	37	13	8,32		
264					420837,51	1361550,61
	67	25	49	10,53		
265					420841,55	1361560,33
	81	26	46	8,61		
266					420842,83	1361568,84
	96	16	16	5,49		
267					420842,23	1361574,30
	93	23	50	2,19		
268					420842,10	1361576,49
	76	0	4	3,72		
269					420843,00	1361580,10
	57	29	4	2,98		
270					420844,60	1361582,61
	31	46	27	3,15		
271					420847,28	1361584,27
	32	30	4	2,94		
272					420849,76	1361585,85
	32	48	48	3,08		
273					420852,35	1361587,52
	36	6	4	3,43		
274					420855,12	1361589,54
	34	49	53	2,92		
275					420857,52	1361591,21
	33	44	16	3,33		
276					420860,29	1361593,06
	38	4	12	2,58		
277					420862,32	1361594,65
	46	39	20	2,45		
278					420864,00	1361596,43
	60	28	3	2,68		
279					420865,32	1361598,76
	68	3	41	3,88		
280					420866,77	1361602,36
	93	9	11	2,36		
281					420866,64	1361604,72
	119	39	52	2,65		
282					420865,33	1361607,02
	110	31	0	2,94		
283					420864,30	1361609,77
	98	6	3	2,77		

Название (номер) межевого знака	Дир. Угол (град. мин. сек.)			Проложение	X Координата	Y Координата
284					420863,91	1361612,51
	96	4	21	2,84		
285					420863,61	1361615,33
	94	29	14	4,47		
286					420863,26	1361619,79
	97	11	27	4,31		
287					420862,72	1361624,07
	95	20	40	3,11		
288					420862,43	1361627,17
	97	38	25	4,14		
289					420861,88	1361631,27
	88	40	41	3,90		
290					420861,97	1361635,17
	73	1	19	2,36		
291					420862,66	1361637,43
	63	41	28	3,00		
292					420863,99	1361640,12
	40	28	4	2,33		
293					420865,76	1361641,63
	95	31	39	1,56		
294					420865,61	1361643,18
	85	26	24	3,27		
295					420865,87	1361646,44
	33	41	24	4,43		
296					420869,56	1361648,90
	21	29	19	3,74		
297					420873,04	1361650,27
	8	12	13	4,42		
298					420877,41	1361650,90
	1	20	59	3,82		
299					420881,23	1361650,99
	347	32	18	3,71		
300					420884,85	1361650,19
	4	53	39	3,28		
301					420888,12	1361650,47
	15	25	38	3,80		
302					420891,78	1361651,48
	27	33	10	4,15		
303					420895,46	1361653,40
	20	21	1	2,93		
304					420898,21	1361654,42
	13	27	7	3,57		
305					420901,68	1361655,25
	5	53	10	2,93		

Название (номер) межевого знака	Дир. Угол (град. мин. сек.)			Проложение	X Координата	Y Координата
306					420904,59	1361655,55
	9	56	11	2,78		
307					420907,33	1361656,03
	358	46	25	3,27		
308					420910,60	1361655,96
	358	31	33	2,72		
309					420913,32	1361655,89
	350	6	12	2,39		
310					420915,67	1361655,48
	328	58	9	2,93		
311					420918,18	1361653,97
	329	26	51	1,67		
312					420919,62	1361653,12
	323	26	25	1,11		
313					420920,51	1361652,46
	345	31	1	2,80		
314					420923,22	1361651,76
	356	10	4	2,09		
315					420925,31	1361651,62
	1	55	36	3,27		
316					420928,58	1361651,73
	7	27	7	2,39		
317					420930,95	1361652,04
	20	56	53	5,99		
318					420936,54	1361654,18
	17	56	33	2,21		
319					420938,64	1361654,86
	17	4	54	2,01		
320					420940,56	1361655,45
	26	26	2	1,95		
321					420942,31	1361656,32
	33	11	39	3,53		
322					420945,26	1361658,25
	115	8	15	4,31		
323					420943,43	1361662,15
	117	43	51	4,84		
324					420941,18	1361666,43
	136	39	20	2,45		
325					420939,40	1361668,11
	142	1	16	10,64		
326					420931,01	1361674,66
	138	48	51	2,13		
327					420929,41	1361676,06
	111	2	15	2,65		
328					420927,21	1361677,37
	111	2	15	2,65		
329					420925,01	1361678,68
	111	2	15	2,65		
330					420922,81	1361680,00
	111	2	15	2,65		
331					420920,61	1361681,31
	111	2	15	2,65		
332					420918,41	1361682,62
	111	2	15	2,65		
333					420916,21	1361683,93
	111	2	15	2,65		
334					420914,01	1361685,24
	111	2	15	2,65		
335					420911,81	1361686,55
	111	2	15	2,65		
336					420909,61	1361687,86
	111	2	15	2,65		
337					420907,41	1361689,17
	111	2	15	2,65		
338					420905,21	1361690,48
	111	2	15	2,65		
339					420903,01	1361691,79
	111	2	15	2,65		
340					420900,81	1361693,10
	111	2	15	2,65		
341					420898,61	1361694,41
	111	2	15	2,65		
342					420896,41	1361695,72
	111	2	15	2,65		
343					420894,21	1361697,03
	111	2	15	2,65		
344					420892,01	1361698,34
	111	2	15	2,65		
345					420889,81	1361699,65
	111	2	15	2,65		
346					420887,61	1361700,96
	111	2	15	2,65		
347					420885,41	1361702,27
	111	2	15	2,65		
348					420883,21	1361703,58
	111	2	15	2,65		
349					420881,01	1361704,89
	111	2	15	2,65		
350					420878,81	1361706,20
	111	2	15	2,65		
351					420876,61	1361707,51
	111	2	15	2,65		
352					420874,41	1361708,82
	111	2	15	2,65		
353					420872,21	1361710,13
	111	2	15	2,65		
354					420870,01	1361711,44
	111	2	15	2,65		
355					420867,81	1361712,75
	111	2	15	2,65		
356					420865,61	1361714,06
	111	2	15	2,65		
357					420863,41	1361715,37
	111	2	15	2,65		
358					420861,21	1361716,68
	111	2	15	2,65		
359					420859,01	1361717,99
	111	2	15	2,65		
360					420856,81	1361719,30
	111	2	15	2,65		
361					420854,61	1361720,61
	111	2	15	2,65		
362					420852,41	1361721,92
	111	2	15	2,65		
363					420850,21	1361723,23
	111	2	15	2,65		
364					420848,01	1361724,54
	111	2	15	2,65		
365					420845,81	1361725,85
	111	2	15	2,65		
366					420843,61	1361727,16
	111	2	15	2,65		
367					420841,41	1361728,47
	111	2	15	2,65		
368					420839,21	1361729,78
	111	2	15	2,65		
369					420837,01	1361731,09
	111	2	15	2,65		
370					420834,81	1361732,40
	111	2	15	2,65		
371					420832,61	1361733,71
	111	2	15	2,65		
372					420830,41	1361735,02
	111	2	15	2,65		
373					420828,21	1361736,33
	111	2	15	2,65		
374					420826,01	1361737,64
	111	2	15	2,65		
375					420823,81	1361738,95
	111	2	15	2,65		
376					420821,61	1361740,26
	111	2	15	2,65		
377					420819,41	1361741,57
	111	2	15	2,65		
378					420817,21	1361742,88
	111	2	15	2,65		
379					420815,01	1361744,19
	111	2	15	2,65		
380					420812,81	1361745,50
	111	2	15	2,65		
381					420810,61	1361746,81
	111	2	15	2,65		
382					420808,41	1361748,12
	111	2	15	2,65		
383					420806,21	1361749,43
	111	2	15	2,65		
384					420804,01	1361750,74
	111	2	15	2,65		
385					420801,81	1361752,05
	111	2	15	2,65		
386					420800,00	1361753,36
	111	2	15	2,65		

Название (номер) межевого знака	Дир. Угол (град. мин. сек.)			Проложение	X Координата	Y Координата
350					420953,73	1361722,74
	57	42	30	3,18		
351					420955,43	1361725,43
	96	32	38	4,04		
352					420954,97	1361729,44
	117	57	3	3,33		
353					420953,41	1361732,38
	140	51	57	2,08		
354					420951,80	1361733,69
	111	55	1	2,76		
355					420950,77	1361736,25
	82	18	48	3,29		
356					420951,21	1361739,51
	80	8	40	2,40		
357					420951,62	1361741,87
	65	12	17	5,94		
358					420954,11	1361747,26
	58	37	5	3,99		
359					420956,19	1361750,67
	40	49	8	5,14		
360					420960,08	1361754,03
	22	10	30	4,56		
361					420964,30	1361755,75
	29	16	13	4,64		
362					420968,35	1361758,02
	30	51	43	5,79		
363					420973,32	1361760,99
	45	15	19	4,76		
364					420976,67	1361764,37
	69	36	18	4,99		
365					420978,41	1361769,05
	52	50	47	4,04		
366					420980,85	1361772,27
	22	57	9	3,97		
367					420984,51	1361773,82
	5	20	40	3,11		
368					420987,61	1361774,11
	17	5	37	4,59		
369					420992,00	1361775,46
	52	7	0	6,11		
370					420995,75	1361780,28
	45	36	34	3,99		
371					420998,54	1361783,13
	33	24	47	5,74		

Название (номер) межевого знака	Дир. Угол (град. мин. сек.)			Проложение	X Координата	Y Координата
372					421003,33	1361786,29
	46	50	11	4,63		
373					421006,50	1361789,67
	61	13	43	5,11		
374					421008,96	1361794,15
	138	23	29	7,65		
375					421003,24	1361799,23
	128	29	47	30,65		
376					420984,16	1361823,22
	110	34	3	17,76		
377					420977,92	1361839,85
	84	12	45	11,11		
378					420979,04	1361850,90
	50	39	32	14,84		
379					420988,45	1361862,38
	18	46	52	14,66		
380					421002,33	1361867,10
	356	24	41	43,29		
381					421045,54	1361864,39
	34	35	26	9,35		
382					421053,24	1361869,70
	56	54	33	20,42		
383					421064,39	1361886,81
	81	36	29	26,31		
384					421068,23	1361912,84
	67	12	36	19,16		
385					421075,65	1361930,50
	48	38	30	25,94		
386					421092,79	1361949,97
	39	45	0	22,64		
387					421110,19	1361964,45
	24	45	20	4,11		
388					421113,92	1361966,17
	48	28	27	6,18		
389					421118,02	1361970,80
	43	39	54	6,68		
390					421122,85	1361975,41
	32	24	15	6,55		
391					421128,38	1361978,92
	23	27	32	5,20		
392					421133,15	1361980,99
	60	36	43	6,17		
393					421136,18	1361986,37
	54	10	11	7,06		

Название (номер) межевого знака	Дир. Угол (град. мин. сек.)			Проложение	X Координата	Y Координата
394					421140,31	1361992,09
	84	46	24	16,03		
395					421141,77	1362008,05
	98	33	3	8,47		
396					421140,51	1362016,43
	117	29	30	8,30		
397					421136,68	1362023,79
	125	35	12	5,45		
398					421133,51	1362028,22
	151	25	47	15,98		
399					421119,48	1362035,86
	121	21	26	2,25		
400					421118,31	1362037,78
	108	30	42	7,09		
401					421116,06	1362044,50
	90	0	0	9,98		
402					421116,06	1362054,48
	64	39	29	37,92		
403					421132,29	1362088,75
	90	0	0	10,50		
404					421132,29	1362099,25
	106	22	29	35,19		
405					421122,37	1362133,01
	90	0	0	10,71		
406					421122,37	1362143,72
	78	1	26	28,67		
407					421128,32	1362171,77
	90	0	0	9,93		
408					421128,32	1362181,70
	112	28	40	10,85		
409					421124,17	1362191,73
	95	31	14	23,70		
410					421121,89	1362215,32
	65	23	3	33,66		
411					421135,91	1362245,92
	94	35	22	32,24		
412					421133,33	1362278,06
	77	7	29	115,74		
413					421159,12	1362390,89
	87	18	24	40,43		
414					421161,02	1362431,28
	96	28	0	30,54		
415					421157,58	1362461,63
	112	43	46	22,93		

Название (номер) межевого знака	Дир. Угол (град. мин. сек.)			Проложение	X Координата	Y Координата
416					421148,72	1362482,78
	123	36	7	61,22		
417					421114,84	1362533,77
	131	52	41	50,77		
418					421080,95	1362571,57
	141	33	54	26,29		
419					421060,36	1362587,91
	151	36	35	29,07		
420					421034,79	1362601,73
	175	54	56	78,34		
421					420956,65	1362607,31
	170	50	0	25,34		
422					420931,63	1362611,34
	159	45	17	30,63		
423					420902,89	1362621,94
	152	7	2	41,42		
424					420866,28	1362641,31
	152	12	58	1,05		
425					420865,35	1362641,80
	152	7	18	50,34		
426					420820,85	1362665,34
	147	24	55	57,66		
427					420772,27	1362696,39
	154	19	38	39,06		
428					420737,07	1362713,31
	139	14	12	126,54		
429					420641,23	1362795,93
	151	50	39	95,36		
430					420557,15	1362840,93
	138	54	3	106,33		
431					420477,02	1362910,83
	143	36	6	63,68		
432					420425,76	1362948,62
	150	18	6	65,54		
433					420368,83	1362981,09
	153	40	5	86,84		
434					420291,00	1363019,61
	138	41	46	112,43		
435					420206,54	1363093,82
	115	26	15	74,08		
436					420174,72	1363160,72
	126	20	18	67,05		
437					420134,99	1363214,73
	136	36	58	98,04		
438						
			9			
439						
			9			

Название (номер) межевого знака	Дир. Угол (град. мин. сек.)			Проложение	X Координата	Y Координата
438					420063,74	1363282,07
	116	15	47	56,84		
439					420038,59	1363333,04
	131	58	6	24,73		
440					420022,05	1363351,43
	170	9	46	14,57		
441					420007,69	1363353,92
	159	1	55	17,75		
442					419991,12	1363360,27
	137	19	6	10,49		
443					419983,41	1363367,38
	119	58	30	17,29		
444					419974,77	1363382,36
	101	22	44	26,10		
445					419969,62	1363407,95
	119	48	1	17,99		
446					419960,68	1363423,56
	134	14	55	31,82		
447					419938,48	1363446,35
	131	51	41	49,72		
448					419905,30	1363483,38
	147	27	10	31,84		
449					419878,46	1363500,51
	154	38	37	43,25		
450					419839,38	1363519,03
	137	21	35	150,10		
451					419728,96	1363620,71
	131	58	40	820,67		
452					419180,06	1364230,80
	223	5	22	490,56		
453					418821,81	1363895,68
	222	52	37	504,65		
454					418451,99	1363552,30
	223	30	12	417,49		
455					418149,17	1363264,90
	222	32	13	107,61		
456					418069,88	1363192,15
	222	31	25	157,44		
457					417953,85	1363085,74
	222	32	25	182,72		
458					417819,22	1362962,20
	223	1	0	450,71		
459					417489,68	1362654,72
	225	12	21	102,30		

Название (номер) межевого знака	Дир. Угол (град. мин. сек.)			Проложение	X Координата	Y Координата
460					417417,60	1362582,12
	221	15	43	191,75		
461					417273,46	1362455,66
	222	3	59	318,33		
462					417037,14	1362242,38
	223	36	4	418,24		
463					416734,27	1361953,95
	222	50	17	513,04		
464					416358,07	1361605,12
	223	26	20	194,68		
465					416216,71	1361471,26
	219	39	0	109,89		
466					416132,10	1361401,14
	223	8	49	98,83		
467					416059,99	1361333,55
	225	18	26	536,69		
468					415682,53	1360952,02
	225	4	13	415,55		
469					415389,05	1360657,82
	225	35	54	220,74		
470					415234,60	1360500,11
	347	32	51	39,14		
471					415272,82	1360491,67
	358	40	47	38,19		
472					415311,00	1360490,79
	9	9	4	79,92		
473					415389,90	1360503,50
	7	22	24	72,70		
474					415462,00	1360512,83
	2	9	4	45,82		
475					415507,79	1360514,55
	348	3	43	28,62		
476					415535,79	1360508,63
	325	56	2	72,70		
477					415596,01	1360467,91
	310	36	5	46,93		
478					415626,55	1360432,28
	292	47	50	45,94		
479					415644,35	1360389,93
	274	29	45	43,37		
480					415647,75	1360346,69
	257	28	39	39,11		
481					415639,27	1360308,51
	233	55	56	34,43		

Название (номер) межевого знака	Дир. Угол (град. мин. сек.)			Проложение	X Координата	Y Координата
482					415619,00	1360280,68
	220	49	16	29,11		
483					415596,97	1360261,65
	254	52	8	14,60		
484					415593,16	1360247,56
	296	47	17	14,93		
485					415599,89	1360234,23
	306	34	34	24,57		
486					415614,53	1360214,50
	335	1	59	22,13		
487					415634,59	1360205,16
	355	33	19	47,74		
488					415682,19	1360201,46
	346	48	56	29,86		
489					415711,26	1360194,65
	336	30	37	20,92		
490					415730,45	1360186,31
	319	37	57	43,34		
491					415763,47	1360158,24
	318	23	40	61,39		
492					415809,37	1360117,48
	306	15	32	43,50		
493					415835,10	1360082,40
	287	37	6	38,16		
494					415846,65	1360046,03
	275	31	6	22,25		
495					415848,79	1360023,88
	273	41	11	25,35		
496					415850,42	1359998,58
	226	5	46	17,00		
497					415838,63	1359986,33
	201	59	46	18,58		
498					415821,40	1359979,37
	206	10	44	31,19		
499					415793,41	1359965,61
	271	12	31	22,76		
500					415793,89	1359942,86
	239	8	25	37,80		
501					415774,50	1359910,41
	206	35	41	26,00		
502					415751,25	1359898,77
	202	52	53	33,69		
503					415720,21	1359885,67
	220	15	17	16,50		
482						
483						
484						
485						
486						
487						
488						
489						
490						
491						
492						
493						
494						
495						
496						
497						
498						
499						
500						
501						
502						
503						

Название (номер) межевого знака	Дир. Угол (град. мин. сек.)			Проложение	X Координата	Y Координата
504					415707,62	1359875,01
	195	3	25	24,10		
505					415684,35	1359868,75
	219	34	56	14,45		
506					415673,21	1359859,54
	243	59	44	21,03		
507					415663,99	1359840,64
	212	52	19	19,62		
508					415647,51	1359829,99
	209	13	32	18,88		
509					415631,03	1359820,77
	262	23	48	21,99		
510					415628,12	1359798,97
	189	34	27	11,78		
511					415616,50	1359797,01
	279	50	31	22,58		
512					415620,36	1359774,76
	271	41	10	32,96		
513					415621,33	1359741,81
	260	47	40	39,26		
514					415615,05	1359703,06
	261	11	43	47,56		
515					415607,77	1359656,06
	287	16	56	30,97		
516					415616,97	1359626,49
	273	8	5	26,70		
517					415618,43	1359599,83
	260	14	37	28,50		
518					415613,60	1359571,74
	284	54	20	30,05		
519					415621,33	1359542,70
	290	46	40	34,19		
520					415633,46	1359510,73
	311	7	40	61,15		
521					415673,68	1359464,67
	305	7	0	21,91		
522					415686,29	1359446,75
	271	50	3	15,00		
523					415686,77	1359431,76
	243	26	59	17,36		
524					415679,01	1359416,23
	273	13	5	17,46		
525					415679,99	1359398,80
	310	1	41	15,83		

Название (номер) межевого знака	Дир. Угол (град. мин. сек.)			Проложение	X Координата	Y Координата
526					415690,17	1359386,68
	298	12	37	15,42		
527					415697,46	1359373,09
	257	42	12	29,72		
528					415691,13	1359344,05
	313	51	14	66,47		
529					415737,18	1359296,12
	303	40	54	38,44		
530					415758,50	1359264,13
	265	46	6	13,15		
531					415757,53	1359251,02
	309	20	10	79,53		
532					415807,94	1359189,51
	272	14	25	37,35		
533					415809,40	1359152,19
	286	0	39	72,08		
534					415829,28	1359082,91
	285	9	23	77,80		
535					415849,62	1359007,82
	281	8	9	25,16		
536					415854,48	1358983,13
	247	25	31	34,12		
537					415841,38	1358951,62
	225	56	47	41,10		
538					415812,80	1358922,08
	194	43	20	19,05		
539					415794,38	1358917,24
	174	29	22	15,10		
540					415779,35	1358918,69
	147	46	37	21,77		
541					415760,93	1358930,30
	158	35	23	28,94		
542					415738,64	1358939,04
	191	40	13	31,19		
543					415708,09	1358932,73
	209	49	32	96,95		
544					415623,98	1358884,51
	216	53	32	92,40		
545					415550,08	1358829,04
	227	8	29	45,60		
546					415519,06	1358795,61
	217	9	56	35,27		
547					415490,95	1358774,30
	210	57	18	22,61		

Название (номер) межевого знака	Дир. Угол (град. мин. сек.)			Проложение	X Координата	Y Координата
548					415471,56	1358762,67
	223	46	50	65,13		
549					415424,54	1358717,61
	207	12	54	37,06		
550					415391,58	1358700,66
	187	25	43	67,45		
551					415324,70	1358691,94
	175	32	54	44,84		
552					415280,00	1358695,42
	150	18	14	46,75		
553					415239,39	1358718,58
	143	50	10	55,84		
554					415194,31	1358751,53
	145	58	16	45,03		
555					415156,99	1358776,73
	162	1	38	20,38		
556					415137,60	1358783,02
	200	46	29	15,03		
557					415123,55	1358777,69
	234	17	52	46,52		
558					415096,40	1358739,91
	239	18	3	75,00		
559					415058,11	1358675,42
	232	10	25	30,07		
560					415039,67	1358651,67
	206	18	37	50,27		
561					414994,61	1358629,39
	200	29	9	42,95		
562					414954,38	1358614,36
	215	21	50	41,02		
563					414920,93	1358590,62
	207	19	12	30,55		
564					414893,79	1358576,60
	190	27	45	29,57		
565					414864,71	1358571,23
	176	17	2	52,46		
566					414812,36	1358574,63
	186	4	42	27,29		
567					414785,22	1358571,74
	219	47	49	34,07		
568					414759,04	1358549,93
	232	8	23	44,20		
569					414731,91	1358515,03
	210	38	22	36,07		

Название (номер) межевого знака	Дир. Угол (град. мин. сек.)			Проложение	X Координата	Y Координата
570					414700,88	1358496,65
	200	8	59	19,97		
571					414682,13	1358489,77
	260	36	47	56,22		
572					414672,96	1358434,30
	282	38	17	32,41		
573					414680,05	1358402,68
	295	51	30	17,77		
574					414687,80	1358386,69
	315	35	52	30,50		
575					414709,59	1358365,35
	324	50	43	30,27		
576					414734,34	1358347,92
	292	16	53	31,91		
577					414746,44	1358318,39
	268	45	16	44,62		
578					414745,47	1358273,78
	270	0	0	54,73		
579					414745,47	1358219,05
	268	42	40	43,12		
580					414744,50	1358175,94
	287	50	45	42,75		
581					414757,60	1358135,25
	275	43	29	48,72		
582					414762,46	1358086,77
	261	59	50	80,23		
583					414751,29	1358007,32
	250	11	42	57,14		
584					414731,93	1357953,56
	240	54	3	29,94		
585					414717,37	1357927,40
	217	26	35	46,99		
586					414680,06	1357898,83
	196	6	59	41,90		
587					414639,81	1357887,20
	188	13	44	45,06		
588					414595,21	1357880,75
	164	10	49	41,30		
589					414555,47	1357892,01
	166	58	18	16,55		
590					414539,35	1357896,74
	114	40	30	24,41		
591					414529,16	1357917,92
	117	31	52	24,40		
592					414510,01	1357910,10
	117	48	36	45,94		
593					414500,00	1357910,00
	181	13	50	21,14		

Название (номер) межевого знака	Дир. Угол (град. мин. сек.)			Проложение	X Координата	Y Координата
592					414517,88	1357939,56
	100	23	27	30,44		
593					414512,39	1357969,50
	144	14	24	18,58		
594					414497,31	1357980,36
	189	48	52	20,06		
595					414477,54	1357976,94
	224	43	50	30,07		
596					414456,18	1357955,78
	219	15	20	46,41		
597					414420,24	1357926,41
	219	43	15	78,77		
598					414359,65	1357876,07
	216	18	36	88,41		
599					414288,41	1357823,72
	213	39	58	59,40		
600					414238,97	1357790,79
	214	9	46	63,86		
601					414186,13	1357754,93
	213	54	8	25,46		
602					414165,00	1357740,73
	254	5	10	17,47		
603					414160,21	1357723,93
	287	10	9	14,60		
604					414164,52	1357709,98
	319	47	3	32,90		
605					414189,64	1357688,74
	326	55	43	26,72		
606					414212,03	1357674,16
	279	14	57	12,38		
607					414214,02	1357661,94
	266	17	36	15,62		
608					414213,01	1357646,35
	233	29	11	30,23		
609					414195,02	1357622,05
	211	25	40	28,59		
610					414170,62	1357607,14
	235	32	28	41,13		
611					414147,35	1357573,23
	268	31	48	37,81		
612					414146,38	1357535,43
	283	10	49	23,38		
613					414151,71	1357512,67
	323	17	40	18,82		

Название (номер) межевого знака	Дир. Угол (град. мин. сек.)			Проложение	X Координата	Y Координата
614					414166,80	1357501,42
	331	11	59	35,89		
615					414198,25	1357484,13
	310	43	49	37,13		
616					414222,48	1357455,99
	282	16	12	22,82		
617					414227,33	1357433,69
	272	20	56	35,38		
618					414228,78	1357398,34
	239	1	20	14,12		
619					414221,51	1357386,23
	188	23	16	29,89		
620					414191,94	1357381,87
	149	45	9	18,24		
621					414176,18	1357391,06
	190	3	0	11,06		
622					414165,29	1357389,13
	211	15	54	13,04		
623					414154,14	1357382,36
	250	32	57	26,22		
624					414145,41	1357357,64
	268	1	25	28,13		
625					414144,44	1357329,53
	261	13	1	48,40		
626					414137,05	1357281,70
	257	28	58	26,81		
627					414131,24	1357255,53
	222	17	41	36,70		
628					414104,09	1357230,89
	267	25	44	9,14		
629					414103,68	1357221,70
	225	49	59	76,84		
630					414050,14	1357166,58
	258	18	27	31,43		
631					414043,77	1357135,80
	259	53	51	17,22		
632					414040,75	1357118,85
	293	55	38	14,87		
633					414046,78	1357105,26
	327	5	14	18,61		
634					414062,40	1357095,15
	334	8	1	18,34		
635					414078,90	1357087,15
	8	10	20	26,87		

Название (номер) межевого знака	Дир. Угол (град. мин. сек.)			Проложение	X Координата	Y Координата
636					414105,50	1357090,97
	14	23	29	25,83		
637					414130,52	1357097,39
	321	56	45	22,45		
638					414148,20	1357083,55
	292	7	16	40,29		
639					414163,37	1357046,23
	230	31	24	24,32		
640					414147,91	1357027,46
	198	18	4	42,00		
641					414108,03	1357014,27
	211	43	30	40,53		
642					414073,56	1356992,96
	227	26	45	23,36		
643					414057,76	1356975,75
	244	53	11	42,20		
644					414039,85	1356937,54
	245	33	6	43,35		
645					414021,91	1356898,08
	231	23	5	28,11		
646					414004,37	1356876,12
	214	19	31	21,26		
647					413986,81	1356864,13
	190	13	37	27,60		
648					413959,65	1356859,23
	173	13	55	29,27		
649					413930,58	1356862,68
	158	51	33	32,22		
650					413900,53	1356874,30
	155	44	11	60,69		
651					413845,20	1356899,24
	181	19	48	23,27		
652					413821,94	1356898,70
	189	1	24	24,68		
653					413797,57	1356894,83
	178	44	2	13,12		
654					413784,45	1356895,12
	168	49	13	18,98		
655					413765,83	1356898,80
	160	53	52	16,84		
656					413749,92	1356904,31
	136	43	26	33,38		
657					413725,62	1356927,19
	151	33	20	26,18		
658					413711,11	1356914,14
	138	19	43	13,51		
659					413611,11	1356916,16
	153	1	24	14,16		

Название (номер) межевого знака	Дир. Угол (град. мин. сек.)			Проложение	X Координата	Y Координата
658					413702,60	1356939,66
	169	19	4	20,23		
659					413682,72	1356943,41
	189	35	45	15,54		
660					413667,40	1356940,82
	210	21	2	17,95		
661					413651,91	1356931,75
	239	55	42	17,40		
662					413643,19	1356916,69
	262	56	41	21,41		
663					413640,56	1356895,44
	270	4	58	34,56		
664					413640,61	1356860,88
	238	34	53	34,78		
665					413622,48	1356831,20
	224	10	13	81,06		
666					413564,34	1356774,72
	244	12	2	25,44		
667					413553,27	1356751,82
	241	16	45	34,36		
668					413536,76	1356721,69
	230	51	2	48,97		
669					413505,84	1356683,71
	227	10	12	52,66		
670					413470,04	1356645,09
	220	33	54	46,36		
671					413434,82	1356614,94
	220	1	27	48,67		
672					413397,55	1356583,64
	205	55	56	35,63		
673					413365,51	1356568,06
	178	18	28	37,93		
674					413327,60	1356569,18
	169	49	56	29,91		
675					413298,16	1356574,46
	148	19	52	26,89		
676					413275,27	1356588,58
	154	33	40	55,29		
677					413225,34	1356612,33
	159	27	19	41,40		
678					413186,57	1356626,86
	171	46	58	37,22		
679					413149,73	1356632,18
	159	22	38	28,08		
679					413112,71	1356639,18
	71	18	28	37,34		
679					413075,71	1356646,18
	21	19	50	32,01		

Название (номер) межевого знака	Дир. Угол (град. мин. сек.)			Проложение	X Координата	Y Координата
680					413123,45	1356642,07
	159	25	21	28,08		
681					413097,16	1356651,94
	186	11	11	51,87		
682					413045,59	1356646,35
	185	2	6	2,28		
683					413043,32	1356646,15
	184	18	7	391,39		
684					412653,03	1356616,79
	185	30	48	375,64		
685					412279,13	1356580,70
	190	31	53	476,11		
686					411811,04	1356493,68
	250	31	9	1,56		
687					411810,52	1356492,21
	233	30	57	13,37		
688					411802,57	1356481,46
	186	14	25	26,59		
689					411776,14	1356478,57
	186	14	26	87,67		
690					411688,99	1356469,04
	191	16	6	62,28		
691					411627,91	1356456,87
	168	50	57	21,20		
692					411607,11	1356460,97
	186	42	38	165,16		
693					411443,08	1356441,67
	193	5	49	387,82		
694					411065,35	1356353,79
	185	15	9	311,11		
695					410755,55	1356325,31
	133	2	55	540,71		
696					410386,45	1356720,45
	183	55	32	310,55		
697					410076,63	1356699,19
	181	19	20	17,33		
698					410059,30	1356698,79
	127	28	58	16,27		
699					410049,40	1356711,70
	127	29	29	14,01		
700					410040,87	1356722,82
	127	27	49	24,32		
701					410026,08	1356742,12
	129	51	58	326,43		

Название (номер) межевого знака	Дир. Угол (град. мин. сек.)			Проложение	X Координата	Y Координата
702					409816,84	1356992,67
	186	34	6	140,57		
703					409677,19	1356976,59
	187	52	41	119,65		
704					409558,67	1356960,19
	89	52	58	68,43		
705					409558,81	1357028,62
	94	46	24	63,09		
706					409553,56	1357091,49
	107	9	8	78,26		
707					409530,48	1357166,27
	124	23	54	127,45		
708					409458,48	1357271,43
	128	23	33	80,38		
709					409408,56	1357334,43
	110	16	12	57,18		
710					409388,75	1357388,07
	98	47	38	65,67		
711					409378,71	1357452,97
	94	49	9	60,70		
712					409373,61	1357513,46
	110	15	13	39,46		
713					409359,95	1357550,48
	97	39	47	31,05		
714					409355,81	1357581,25
	114	37	25	19,80		
715					409347,56	1357599,25
	155	3	9	25,98		
716					409324,00	1357610,21
	139	20	41	17,27		
717					409310,90	1357621,46
	123	8	51	16,70		
718					409301,77	1357635,44
	114	11	51	50,01		
719					409281,27	1357681,06
	107	36	9	14,58		
720					409276,86	1357694,96
	94	52	37	31,05		
721					409274,22	1357725,90
	91	15	19	32,41		
722					409273,51	1357758,30
	100	0	8	17,45		
723					409270,48	1357775,48
	107	14	18	18,02		

Название (номер) межевого знака	Дир. Угол (град. мин. сек.)			Проложение	X Координата	Y Координата
724					409265,14	1357792,69
	116	16	36	20,44		
725					409256,09	1357811,02
	131	0	55	21,17		
726					409242,20	1357826,99
	122	43	32	17,96		
727					409232,49	1357842,10
	108	18	6	16,30		
728					409227,37	1357857,58
	83	9	10	46,55		
729					409232,92	1357903,80
	110	19	40	80,23		
730					409205,05	1357979,03
	121	9	12	56,02		
731					409176,07	1358026,97
	74	28	56	68,85		
732					409194,49	1358093,31
	104	29	12	43,81		
733					409183,53	1358135,73
	82	5	29	35,83		
734					409188,46	1358171,22
	76	0	16	51,15		
735					409200,83	1358220,85
	46	52	32	84,48		
736					409258,58	1358282,51
	66	30	34	56,45		
737					409281,08	1358334,28
	55	15	0	81,86		
738					409327,74	1358401,54
	69	8	40	86,40		
739					409358,50	1358482,28
	58	53	9	20,92		
740					409369,31	1358500,19
	35	44	25	22,02		
741					409387,18	1358513,05
	45	34	58	21,55		
742					409402,26	1358528,44
	108	16	47	81,65		
743					409376,65	1358606,97
	100	47	49	160,36		
744					409346,61	1358763,49
	100	20	32	453,13		
745					409265,26	1359209,26
	101	21	6	77,83		
746					409111,11	1359212,12
	85	13	9	10,12		
747					409111,11	1359212,12
	85	13	9	10,12		

Название (номер) межевого знака	Дир. Угол (град. мин. сек.)			Проложение	X Координата	Y Координата
746					409249,94	1359285,57
	101	26	4	300,28		
747					409190,41	1359579,89
	106	36	34	231,98		
748					409124,10	1359802,19
	106	9	48	264,79		
749					409050,39	1360056,51
	105	19	44	502,01		
750					408917,68	1360540,66
	104	44	18	456,44		
751					408801,56	1360982,08
	103	50	39	110,75		
752					408775,06	1361089,61
	109	28	35	156,92		
753					408722,74	1361237,55
	225	16	13	437,89		
754					408414,57	1360926,46
	225	15	2	29,10		
755					408394,08	1360905,79
	235	14	48	253,21		
756					408249,74	1360697,75
	236	28	14	185,93		
757					408147,04	1360542,76
	236	37	29	249,36		
758					408009,86	1360334,52
	238	57	35	227,43		
759					407892,59	1360139,66
	242	19	2	79,32		
760					407855,74	1360069,42
	247	25	14	267,60		
761					407752,99	1359822,33
	248	35	17	284,11		
762					407649,27	1359557,83
	249	11	7	66,86		
763					407625,51	1359495,33
	245	56	21	62,64		
764					407599,97	1359438,13
	247	26	18	17,56		
765					407597,07	1359431,15
	248	0	8	154,39		
766					407539,24	1359288,00
	247	13	9	212,83		
767					407456,83	1359091,77
	247	22	8	180,04		
768					407311,17	1358812,19
	14	35	17	212,71		
769					407111,17	1358412,19
	143	1	7	19,19		

Название (номер) межевого знака	Дир. Угол (град. мин. сек.)			Проложение	X Координата	Y Координата
768					407387,55	1358925,59
	242	50	34	237,95		
769					407278,94	1358713,87
	245	24	6	184,91		
770					407201,97	1358545,74
	242	13	52	161,13		
771					407126,90	1358403,17
	241	33	1	243,27		
772					407011,01	1358189,28
	237	10	32	131,09		
773					406939,95	1358079,12
	242	54	36	204,05		
774					406847,03	1357897,46
	245	22	4	180,71		
775					406771,71	1357733,19
	245	42	15	353,53		
776					406626,25	1357410,97
	248	9	52	229,87		
777					406540,75	1357197,59
	248	22	0	138,69		
778					406489,62	1357068,67
	262	17	38	116,56		
779					406473,99	1356953,16
	273	31	26	78,91		
780					406478,84	1356874,40
	305	38	3	60,09		
781					406513,85	1356825,56
	312	19	47	93,50		
782					406576,81	1356756,44
	300	52	17	121,26		
783					406639,03	1356652,36
	301	37	25	62,38		
784					406671,74	1356599,24
	321	22	30	20,57		
785					406687,81	1356586,40
	260	7	2	305,53		
786					406635,37	1356285,40
	196	35	7	57,31		
787					406580,44	1356269,04
	216	22	33	61,91		
788					406530,59	1356232,32
	160	24	12	92,19		
789					406443,74	1356263,24
	173	55	7	45,50		
790					406411,13	1356212,35
	301	17	20	12,00		
791					406311,11	1356115,34
	321	22	30	20,57		

Название (номер) межевого знака	Дир. Угол (град. мин. сек.)			Проложение	X Координата	Y Координата
790					406398,50	1356268,06
	258	17	48	150,51		
791					406367,97	1356120,68
	257	32	38	62,45		
792					406354,50	1356059,70
	250	8	4	239,51		
793					406273,11	1355834,44
	250	47	57	42,11		
794					406259,26	1355794,67
	249	51	29	126,44		
795					406215,72	1355675,96
	250	27	26	151,30		
796					406165,11	1355533,38
	248	40	56	205,29		
797					406090,48	1355342,14
	249	33	34	299,00		
798					405986,06	1355061,97
	248	51	20	233,25		
799					405901,92	1354844,42
	251	7	14	52,17		
800					405885,04	1354795,06
	158	46	29	190,01		
801					405707,92	1354863,85
	162	19	35	190,65		
802					405526,27	1354921,73
	162	20	58	145,97		
803					405387,17	1354965,99
	162	13	27	100,33		
804					405291,63	1354996,62
	162	14	27	83,93		
805					405211,70	1355022,22
	160	44	9	382,81		
806					404850,32	1355148,52
	160	31	48	375,11		
807					404496,66	1355273,55
	160	2	59	165,15		
808					404341,42	1355329,90
	160	32	42	259,68		
809					404096,57	1355416,39
	159	58	33	171,37		
810					403935,56	1355475,07
	155	12	38	251,00		
811					403707,69	1355580,31
	157	43	51	69,85		

Название (номер) межевого знака	Дир. Угол (град. мин. сек.)			Проложение	X Координата	Y Координата
812					403643,05	1355606,78
	160	13	11	248,22		
813					403409,48	1355690,78
	159	35	5	171,41		
814					403248,84	1355750,57
	161	1	0	193,00		
815					403066,34	1355813,35
	161	34	12	252,80		
816					402826,51	1355893,27
	163	44	4	336,43		
817					402503,55	1355987,50
	161	20	46	211,00		
818					402303,63	1356054,99
	161	34	45	360,29		
819					401961,80	1356168,84
	162	49	57	28,59		
820					401934,48	1356177,28
	270	12	11	1783,24		
821					401940,80	1354394,05
	270	25	17	280,19		
822					401942,86	1354113,87
	270	39	18	290,44		
823					401946,18	1353823,45
	269	49	23	80,97		
824					401945,93	1353742,48
	269	32	39	521,58		
825					401941,78	1353220,92
	269	7	54	636,86		
826					401932,13	1352584,13
	269	16	14	578,89		
827					401924,76	1352005,29
	359	31	48	232,88		
828					402157,63	1352003,38
	358	49	59	77,10		
829					402234,71	1352001,81
	262	54	46	48,71		
830					402228,70	1351953,47
	258	5	58	220,69		
831					402183,19	1351737,52
	254	21	10	99,48		
832					402156,36	1351641,73
	253	42	43	46,85		
833					402143,22	1351596,76
	264	42	29	173,59		
834					402111,11	1351515,19
	308	1	48	212,94		
835					402111,11	1351515,19
	308	10	59	177,00		

Название (номер) межевого знака	Дир. Угол (град. мин. сек.)			Проложение	X Координата	Y Координата
834					402127,21	1351423,91
	266	13	20	58,74		
835					402123,34	1351365,30
	278	29	44	70,94		
836					402133,82	1351295,14
	257	42	26	63,45		
837					402120,31	1351233,14
	254	2	1	79,14		
838					402098,54	1351157,05
	275	48	49	112,84		
839					402109,97	1351044,79
	300	0	44	46,26		
840					402133,11	1351004,73
	285	49	15	27,80		
841					402140,69	1350977,98
	262	51	28	16,41		
842					402138,65	1350961,70
	249	21	14	43,19		
843					402123,42	1350921,28
	266	50	56	46,39		
844					402120,87	1350874,96
	239	41	18	20,19		
845					402110,68	1350857,53
	218	48	7	61,04		
846					402063,11	1350819,28
	211	9	14	77,47		
847					401996,81	1350779,20
	253	3	28	61,67		
848					401978,84	1350720,21
	7	26	4	40,19		
849					402018,69	1350725,41
	7	26	52	188,62		
850					402205,72	1350749,86
	7	55	12	114,23		
851					402318,86	1350765,60
	9	10	11	696,10		
852					403006,06	1350876,53
	9	3	53	744,96		
853					403741,72	1350993,90
	274	50	19	139,07		
854					403753,45	1350855,33
	269	26	47	230,84		
855					403751,22	1350624,50
	268	9	48	547,55		
859					403751,22	1350624,50
	7	30	57	116,9		
860					403751,22	1350624,50
	7	36	12	142		

Название (номер) межевого знака	Дир. Угол (град. мин. сек.)			Проложение	X Координата	Y Координата
856					403733,67	1350077,23
	268	42	21	222,28		
857					403728,65	1349855,01
	251	11	19	115,02		
858					403691,56	1349746,13
	244	23	47	29,85		
859					403678,66	1349719,21
	251	25	35	1014,77		
860					403355,43	1348757,29
	253	33	0	496,12		
861					403214,94	1348281,48
	252	53	33	194,92		
862					403157,60	1348095,18
	261	58	49	169,45		
863					403133,96	1347927,39
	260	9	26	228,85		
864					403094,84	1347701,91
	246	11	10	144,79		
865					403036,38	1347569,45
	237	33	38	138,64		
866					402962,01	1347452,44
	268	58	49	30,90		
867					402961,46	1347421,54
	338	38	18	31,46		
868					402990,76	1347410,08
	24	33	58	97,82		
869					403079,73	1347450,75
	4	35	55	33,18		
870					403112,80	1347453,41
	331	34	57	100,02		
871					403200,77	1347405,81
	318	22	52	234,76		
872					403376,27	1347249,89
	312	49	28	108,97		
873					403450,34	1347169,97
	338	14	6	342,10		
874					403768,05	1347043,12
	318	38	36	64,76		
875					403816,66	1347000,33
	331	7	6	66,27		
876					403874,69	1346968,32
	351	2	33	121,45		
877					403994,66	1346949,41
	353	49	46	44,00		
878					403994,66	1346949,41
	353	49	46	44,00		
879					403994,66	1346949,41
	353	49	46	44,00		
880					403994,66	1346949,41
	353	49	46	44,00		
881					403994,66	1346949,41
	353	49	46	44,00		
882					403994,66	1346949,41
	353	49	46	44,00		
883					403994,66	1346949,41
	353	49	46	44,00		
884					403994,66	1346949,41
	353	49	46	44,00		
885					403994,66	1346949,41
	353	49	46	44,00		
886					403994,66	1346949,41
	353	49	46	44,00		
887					403994,66	1346949,41
	353	49	46	44,00		
888					403994,66	1346949,41
	353	49	46	44,00		
889					403994,66	1346949,41
	353	49	46	44,00		
890					403994,66	1346949,41
	353	49	46	44,00		

Название (номер) межевого знака	Дир. Угол (град. мин. сек.)			Проложение	X Координата	Y Координата
878					404038,41	1346944,68
	321	22	46	143,89		
879					404150,83	1346854,87
	312	51	1	108,96		
880					404224,93	1346774,99
	277	31	27	56,44		
881					404232,32	1346719,04
	258	14	47	54,44		
882					404221,23	1346665,74
	226	31	11	118,92		
883					404139,40	1346579,45
	234	33	29	278,33		
884					403978,00	1346352,69
	223	26	59	108,74		
885					403899,06	1346277,91
	213	49	11	175,19		
886					403753,51	1346180,40
	243	12	20	35,74		
887					403737,40	1346148,50
	327	31	19	12,59		
888					403748,02	1346141,74
	7	59	45	59,09		
889					403806,54	1346149,96
	28	30	4	124,57		
890					403916,01	1346209,40
	42	10	1	168,82		
891					404041,14	1346322,73
	50	13	4	81,95		
892					404093,58	1346385,71
	8	27	57	66,84		
893					404159,69	1346395,55
	357	17	22	72,11		
894					404231,72	1346392,14
	345	5	28	27,71		
895					404258,50	1346385,01
	1	6	11	17,66		
896					404276,16	1346385,35
	70	28	51	14,87		
897					404281,13	1346399,37
	109	16	2	26,12		
898					404272,51	1346424,03
	117	6	46	71,09		
899					404240,11	1346487,31
	74	37	28	40,05		

Название (номер) межевого знака	Дир. Угол (град. мин. сек.)			Проложение	X Координата	Y Координата
900					404250,73	1346525,93
	39	32	2	135,77		
901					404355,44	1346612,35
	60	56	28	38,54		
902					404374,16	1346646,04
	72	15	34	37,58		
903					404385,61	1346681,83
	21	38	35	39,67		
904					404422,48	1346696,46
	3	50	36	36,55		
905					404458,95	1346698,91
	23	38	35	19,13		
906					404476,47	1346706,58
	131	33	58	37,42		
907					404451,64	1346734,58
	114	13	3	62,02		
908					404426,20	1346791,14
	115	16	41	37,24		
909					404410,30	1346824,81
	106	14	51	34,63		
910					404400,61	1346858,06
	111	36	7	39,49		
911					404386,07	1346894,78
	137	21	21	34,75		
912					404360,51	1346918,32
	101	11	16	36,80		
913					404353,37	1346954,42
	120	42	17	27,32		
914					404339,42	1346977,91
	103	0	24	32,12		
915					404332,19	1347009,21
	57	51	21	64,77		
916					404366,65	1347064,05
	75	56	0	45,88		
917					404377,80	1347108,55
	33	18	46	25,69		
918					404399,27	1347122,66
	39	47	20	52,55		
919					404439,65	1347156,29
	43	3	53	43,55		
920					404471,47	1347186,03
	18	42	37	19,73		
921					404490,16	1347192,36
	1	53	11	61,06		

Название (номер) межевого знака	Дир. Угол (град. мин. сек.)			Проложение	X Координата	Y Координата
922					404551,19	1347194,37
	30	36	47	23,82		
923					404571,69	1347206,50
	7	46	53	15,81		
924					404587,35	1347208,64
	57	55	11	14,61		
925					404595,11	1347221,02
	161	36	19	35,94		
926					404561,01	1347232,36
	45	46	25	78,04		
927					404615,44	1347288,28
	188	43	59	26,48		
928					404589,27	1347284,26
	43	2	13	73,28		
929					404642,83	1347334,27
	20	0	27	79,97		
930					404717,97	1347361,63
	56	20	29	45,31		
931					404743,08	1347399,34
	53	40	32	39,28		
932					404766,35	1347430,99
	46	29	54	18,93		
933					404779,38	1347444,72
	341	18	55	225,00		
934					404992,52	1347372,64
	344	1	14	508,48		
935					405481,35	1347232,66
	342	6	8	502,90		
936					405959,91	1347078,11
	342	34	24	470,51		
937					406408,82	1346937,20
	342	25	31	542,41		
938					406925,91	1346773,42
	357	20	11	36,58		
939					406962,45	1346771,72
	356	21	8	181,54		
940					407143,62	1346760,17
	357	32	31	326,67		
941					407469,99	1346746,16
	356	56	59	64,08		
942					407533,98	1346742,75
	353	31	46	90,69		
943					407624,09	1346732,53
	352	1	38	469,49		
944					407624,09	1346732,53
	348	15	31	52,41		
945					407624,09	1346732,53
	357	10	11	35,41		

Название (номер) межевого знака	Дир. Угол (град. мин. сек.)			Проложение	X Координата	Y Координата
944					408089,04	1346667,41
	29	26	27	293,80		
945					408344,90	1346811,82
	29	43	59	131,50		
946					408459,09	1346877,04
	27	18	54	212,21		
947					408647,64	1346974,42
	27	59	33	284,88		
948					408899,19	1347108,13
	326	58	21	391,97		
949					409227,82	1346894,49
	325	44	12	845,94		
950					409926,95	1346418,23
	325	48	6	16,26		
951					409940,40	1346409,09
	56	19	53	1976,65		
952					411036,23	1348054,17
	326	29	33	658,84		
953					411585,58	1347690,46
	326	0	7	444,43		
954					411954,04	1347441,95
	334	28	27	21,70		
955					411973,62	1347432,60
	54	32	42	472,02		
956					412247,42	1347817,09
	76	12	12	53,38		
957					412260,15	1347868,93
	38	0	38	5,93		
958					412264,82	1347872,58
	43	58	26	9,48		
959					412271,64	1347879,16
	58	56	27	89,61		
960					412317,87	1347955,92
	59	42	59	522,82		
961					412581,52	1348407,40
	60	2	15	220,43		
962					412691,61	1348598,37
	60	51	42	271,63		
963					412823,87	1348835,62
	33	15	46	77,34		
964					412888,54	1348878,04
	61	11	41	8,92		
965					412892,84	1348885,86
	62	31	58	8,52		
966					413111,14	1349119,10
	61	33	27	89,11		
967					413117,11	1349115,42
	50	21	59	325,11		

Название (номер) межевого знака	Дир. Угол (град. мин. сек.)			Проложение	X Координата	Y Координата
966					412896,77	1348893,42
	62	33	7	11,61		
967					412902,12	1348903,72
	62	31	15	13,18		
968					412908,20	1348915,41
	63	41	50	211,98		
969					413002,13	1349105,44
	63	41	30	26,94		
970					413014,07	1349129,59
	59	43	21	15,75		
971					413022,01	1349143,19
	285	34	21	1,90		
972					413022,52	1349141,36
	294	28	54	5,04		
973					413024,61	1349136,77
	282	13	23	4,68		
974					413025,60	1349132,20
	274	45	49	5,30		
975					413026,04	1349126,92
	260	18	27	3,68		
976					413025,42	1349123,29
	255	44	26	5,60		
977					413024,04	1349117,86
	282	49	57	4,50		
978					413025,04	1349113,47
	238	0	50	3,17		
979					413023,36	1349110,78
	215	54	14	2,73		
980					413021,15	1349109,18
	245	20	52	4,56		
981					413019,25	1349105,04
	271	10	47	8,74		
982					413019,43	1349096,30
	303	2	2	4,84		
983					413022,07	1349092,24
	328	7	13	6,76		
984					413027,81	1349088,67
	283	30	41	7,15		
985					413029,48	1349081,72
	252	58	8	5,29		
986					413027,93	1349076,66
	251	52	57	13,70		
987					413023,67	1349063,64
	268	50	22	13,82		
988					413018,11	1349059,20
	171	10	37	0,73		
989					413018,71	1349056,10
	103	11	2	4,80		

Название (номер) межевого знака	Дир. Угол (град. мин. сек.)			Проложение	X Координата	Y Координата
988					413023,39	1349049,82
	294	22	57	9,28		
989					413027,22	1349041,37
	319	7	33	33,02		
990					413052,19	1349019,76
	325	5	46	17,02		
991					413066,15	1349010,02
	322	10	56	14,03		
992					413077,23	1349001,42
	322	9	23	17,65		
993					413091,17	1348990,59
	323	3	58	14,31		
994					413102,61	1348981,99
	329	43	57	14,96		
995					413115,53	1348974,45
	324	4	5	11,49		
996					413124,83	1348967,71
	323	1	40	11,19		
997					413133,77	1348960,98
	339	8	44	10,79		
998					413143,85	1348957,14
	347	20	6	11,86		
999					413155,42	1348954,54
	329	32	55	12,27		
1000					413166,00	1348948,32
	329	28	24	8,54		
1001					413173,36	1348943,98
	343	22	9	8,84		
1002					413181,83	1348941,45
	342	6	52	7,59		
1003					413189,05	1348939,12
	344	11	29	8,63		
1004					413197,35	1348936,77
	326	44	33	5,14		
1005					413201,65	1348933,95
	335	6	24	8,12		
1006					413209,02	1348930,53
	318	17	46	8,12		
1007					413215,08	1348925,13
	317	37	18	7,73		
1008					413220,79	1348919,92
	320	49	56	8,28		
1009					413227,21	1348914,69
	337	22	48	10,92		
1010					413231,11	1348910,12
	341	1	29	11,51		
1011					413237,11	1348905,11
	323	14	39	10,11		

Название (номер) межевого знака	Дир. Угол (град. мин. сек.)			Проложение	X Координата	Y Координата
1010					413237,29	1348910,49
	331	33	10	14,30		
1011					413249,86	1348903,68
	343	47	57	15,41		
1012					413264,66	1348899,38
	336	10	8	14,16		
1013					413277,61	1348893,66
	341	4	14	19,05		
1014					413295,63	1348887,48
	340	48	20	15,27		
1015					413310,05	1348882,46
	347	58	19	17,37		
1016					413327,04	1348878,84
	358	50	32	16,33		
1017					413343,37	1348878,51
	345	13	56	10,83		
1018					413353,84	1348875,75
	348	57	31	33,89		
1019					413387,10	1348869,26
	343	0	58	17,36		
1020					413403,70	1348864,19
	332	54	55	13,31		
1021					413415,55	1348858,13
	325	3	58	10,48		
1022					413424,14	1348852,13
	329	22	51	16,26		
1023					413438,13	1348843,85
	335	18	59	20,98		
1024					413457,19	1348835,09
	344	46	42	19,46		
1025					413475,97	1348829,98
	345	4	36	50,44		
1026					413524,71	1348816,99
	330	58	18	14,78		
1027					413537,63	1348809,82
	342	23	46	12,86		
1028					413549,89	1348805,93
	339	51	13	12,28		
1029					413561,42	1348801,70
	346	16	56	10,04		
1030					413571,17	1348799,32
	357	2	30	11,63		
1031					413582,78	1348798,72
	9	47	58	11,46		
1032					413594,31	1348794,30
	348	1	33	50,11		
1033					413605,84	1348790,16
	340	10	19	14,11		

Название (номер) межевого знака	Дир. Угол (град. мин. сек.)			Проложение	X Координата	Y Координата
1032					413594,07	1348800,67
	358	52	42	13,79		
1033					413607,86	1348800,40
	358	48	57	11,61		
1034					413619,47	1348800,16
	335	22	6	23,73		
1035					413641,04	1348790,27
	340	22	7	13,78		
1036					413654,02	1348785,64
	343	0	24	17,35		
1037					413670,61	1348780,57
	339	22	38	13,09		
1038					413682,86	1348775,96
	328	32	11	15,14		
1039					413695,77	1348768,06
	325	28	26	15,21		
1040					413708,30	1348759,44
	291	23	7	9,46		
1041					413711,75	1348750,63
	298	20	7	40,54		
1042					413730,99	1348714,95
	298	5	39	17,09		
1043					413739,04	1348699,87
	312	1	22	25,19		
1044					413755,90	1348681,16
	328	22	37	9,69		
1045					413764,15	1348676,08
	328	18	31	7,16		
1046					413770,24	1348672,32
	317	14	28	8,50		
1047					413776,48	1348666,55
	296	57	51	5,78		
1048					413779,10	1348661,40
	299	1	37	10,10		
1049					413784,00	1348652,57
	295	47	46	10,00		
1050					413788,35	1348643,57
	266	43	58	9,83		
1051					413787,79	1348633,76
	287	55	41	10,01		
1052					413790,87	1348624,24
	309	42	51	7,21		
1053					413795,48	1348618,69
	314	33	21	18,24		
1054					413799,00	1348610,00
	305	47	51	5,71		
1055					413802,52	1348601,52
	298	1	37	10,10		

Название (номер) межевого знака	Дир. Угол (град. мин. сек.)			Проложение	X Координата	Y Координата
1054					413808,28	1348605,69
	289	52	1	5,06		
1055					413810,00	1348600,93
	268	46	39	3,28		
1056					413809,93	1348597,65
	317	21	41	8,24		
1057					413815,99	1348592,07
	295	20	19	7,31		
1058					413819,12	1348585,46
	317	51	55	7,21		
1059					413824,47	1348580,62
	337	1	10	5,87		
1060					413829,87	1348578,33
	311	17	43	5,91		
1061					413833,77	1348573,89
	335	58	3	7,49		
1062					413840,61	1348570,84
	316	4	17	6,43		
1063					413845,24	1348566,38
	311	7	6	16,71		
1064					413856,23	1348553,79
	302	32	18	5,24		
1065					413859,05	1348549,37
	319	22	30	13,16		
1066					413869,04	1348540,80
	339	46	31	11,14		
1067					413879,49	1348536,95
	347	9	19	12,60		
1068					413891,77	1348534,15
	356	53	44	10,53		
1069					413902,28	1348533,58
	352	41	39	10,22		
1070					413912,42	1348532,28
	339	32	23	7,70		
1071					413919,63	1348529,59
	327	29	57	11,89		
1072					413929,66	1348523,20
	344	49	4	8,97		
1073					413938,32	1348520,85
	355	13	12	11,64		
1074					413949,92	1348519,88
	322	9	23	17,65		
1075					413963,86	1348509,05
	315	1	2	23,64		

Название (номер) межевого знака	Дир. Угол (град. мин. сек.)			Проложение	X Координата	Y Координата
1076					413980,58	1348492,34
	318	9	11	3,34		
1077					413983,07	1348490,11
	313	49	5	5,14		
1078					413986,63	1348486,40
	333	18	49	8,44		
1079					413994,17	1348482,61
	339	46	31	11,14		
1080					414004,62	1348478,76
	354	37	34	9,82		
1081					414014,40	1348477,84
	337	19	54	10,92		
1082					414024,48	1348473,63
	353	23	43	7,65		
1083					414032,08	1348472,75
	9	13	7	8,11		
1084					414040,09	1348474,05
	351	12	23	5,49		
1085					414045,52	1348473,21
	310	27	33	4,38		
1086					414048,36	1348469,88
	306	19	53	5,96		
1087					414051,89	1348465,08
	305	22	0	7,01		
1088					414055,95	1348459,36
	344	21	16	6,56		
1089					414062,27	1348457,59
	340	23	38	13,77		
1090					414075,24	1348452,97
	332	56	36	12,51		
1091					414086,38	1348447,28
	338	41	17	17,39		
1092					414102,58	1348440,96
	316	9	13	34,07		
1093					414127,15	1348417,36
	50	13	33	2,33		
1094					414128,64	1348419,15
	88	51	15	12,00		
1095					414128,88	1348431,15
	88	52	28	15,27		
1096					414129,18	1348446,42
	88	50	50	14,91		
1097					414129,48	1348461,33
	72	29	32	12,90		

Название (номер) межевого знака	Дир. Угол (град. мин. сек.)			Проложение	X Координата	Y Координата
1098					414133,36	1348473,63
	57	19	37	11,10		
1099					414139,35	1348482,97
	48	36	27	21,91		
1100					414153,84	1348499,41
	62	51	30	18,22		
1101					414162,15	1348515,62
	81	10	8	27,16		
1102					414166,32	1348542,46
	324	23	10	18,34		
1103					414181,23	1348531,78
	313	11	22	54,16		
1104					414218,30	1348492,29
	263	55	31	101,49		
1105					414207,56	1348391,37
	272	20	45	161,49		
1106					414214,17	1348230,02
	288	50	41	130,40		
1107					414256,29	1348106,61
	298	54	4	84,05		
1108					414296,91	1348033,03
	307	6	23	114,87		
1109					414366,21	1347941,42
	313	18	31	124,34		
1110					414451,50	1347850,94
	317	57	34	131,62		
1111					414549,25	1347762,80
	349	30	20	101,84		
1112					414649,39	1347744,25
	321	53	24	55,82		
1113					414693,31	1347709,80
	321	13	7	306,47		
1114					414932,22	1347517,84
	322	44	26	457,17		
1115					415296,08	1347241,06
	322	46	23	399,90		
1116					415614,50	1346999,13
	292	47	29	64,48		
1117					415639,48	1346939,68
	322	15	30	101,75		
1118					415719,94	1346877,40
	244	44	30	18,63		
1119					415711,99	1346860,55
	243	37	6	15,37		

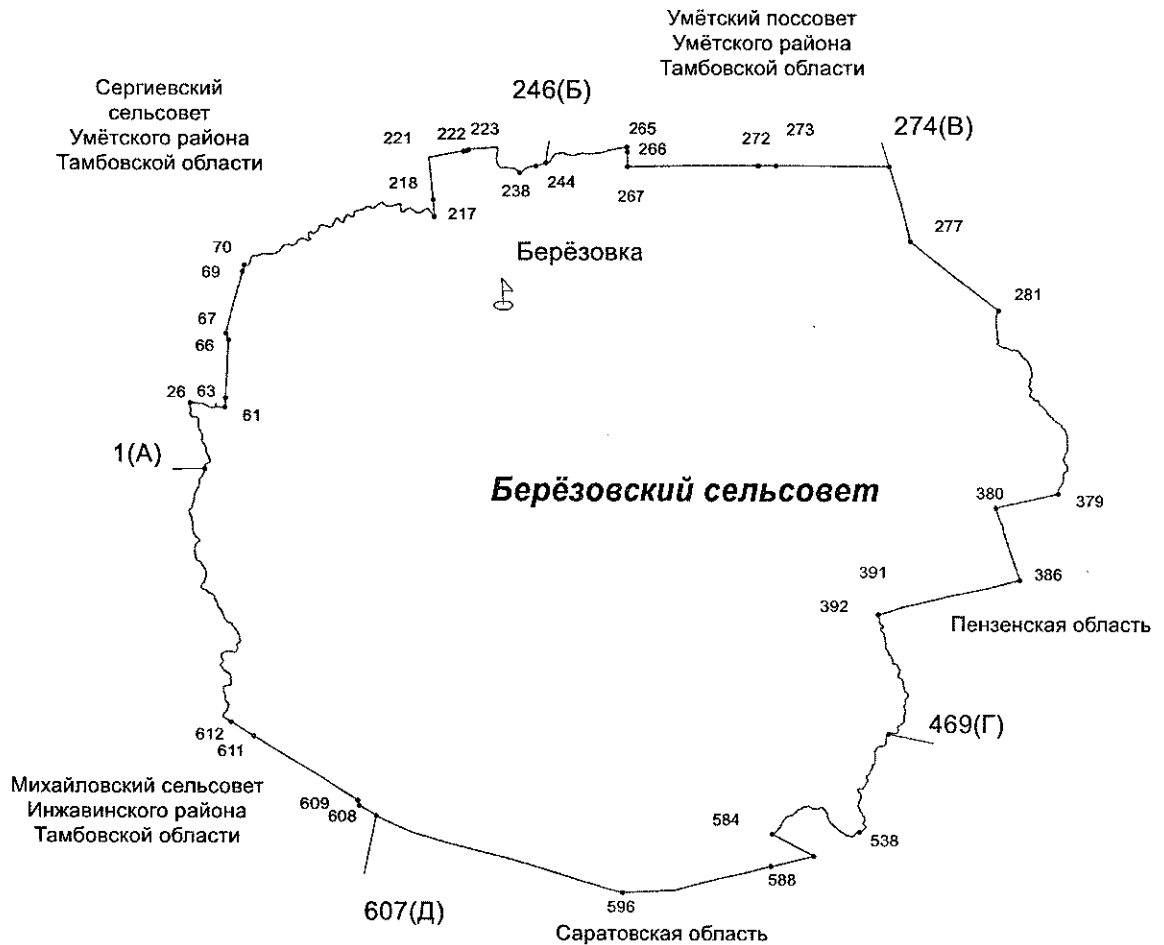
Название (номер межевого знака)	Дир. Угол (град. мин. сек.)			Проложение	X Координата	Y Координата
1120					415705,16	1346846,78
	322	32	5	720,55		
1121					416277,08	1346408,48
	2	32	25	76,94		
1122					416353,94	1346411,89
	322	34	56	411,88		
1123					416681,07	1346161,62
	80	41	57	4,08		
1124					416681,73	1346165,65
	62	21	47	8,13		
1125					416685,50	1346172,85
	54	46	16	12,29		
1126					416692,59	1346182,89
	52	55	17	19,75		
1127					416704,50	1346198,65
	48	42	45	18,57		
1128					416716,75	1346212,60
	41	22	26	17,22		
1129					416729,67	1346223,98
	38	58	10	11,85		
1130					416738,88	1346231,43
	17	22	8	9,18		
1131					416747,64	1346234,17
	355	58	34	7,27		
1132					416754,89	1346233,66
	3	54	19	8,37		
1133					416763,24	1346234,23
	43	55	14	9,76		
1134					416770,27	1346241,00
	43	56	49	7,69		
1135					416775,81	1346246,34
	56	56	36	10,28		
1136					416781,42	1346254,96
	46	54	23	4,89		
1137					416784,76	1346258,53
	12	57	57	2,99		
1138					416787,67	1346259,20
	329	47	55	3,74		
1139					416790,90	1346257,32
	313	45	1	6,16		
1140					416795,16	1346252,87
	334	37	35	7,96		
1141					416802,35	1346249,46
	347	55	4	9,60		

Название (номер) межевого знака	Дир. Угол (град. мин. сек.)			Проложение	X Координата	Y Координата
1142					416811,74	1346247,45
	347	1	47	7,04		
1143					416818,60	1346245,87
	23	13	58	4,39		
1144					416822,63	1346247,60
	2	16	26	12,35		
1145					416834,97	1346248,09
	11	35	49	14,87		
1146					416849,54	1346251,08
	20	41	36	11,72		
1147					416860,50	1346255,22
	6	20	52	8,41		
1148					416868,86	1346256,15
	343	16	35	6,78		
1149					416875,35	1346254,20
	340	24	59	12,62		
1150					416887,24	1346249,97
	313	47	24	7,70		
1151					416892,57	1346244,41
	298	32	53	8,79		
1152					416896,77	1346236,69
	303	18	24	7,05		
1153					416900,64	1346230,80
	311	59	52	7,97		
1154					416905,97	1346224,88
	324	40	23	13,59		
1155					416917,06	1346217,02
	333	16	7	9,25		
1156					416925,32	1346212,86
	330	41	34	6,17		
1157					416930,70	1346209,84
	39	35	55	264,57		
1158					417134,56	1346378,48
	39	39	0	108,86		
1159					417218,36	1346447,97
	48	22	42	173,63		
1160					417333,69	1346577,77
	46	59	13	137,87		
1161					417427,74	1346678,58
	45	19	19	172,40		
1162					417548,96	1346801,17
	43	29	33	184,39		
1163					417682,73	1346928,08
	41	17	8	253,66		

Название (номер) межевого знака	Дир. Угол (град. мин. сек.)			Проложение	X Координата	Y Координата
1164					417873,34	1347095,45
	32	35	41	134,07		
1165					417986,29	1347167,67
	30	3	34	418,67		
1166					418348,65	1347377,38
	120	49	10	132,69		
1167					418280,67	1347491,33
	121	14	19	161,92		
1168					418196,70	1347629,77
	121	2	58	105,65		
1169					418142,21	1347720,28
	120	27	56	325,96		
1170					417976,94	1348001,24
	120	14	3	552,83		
1171					417698,57	1348478,87
	88	9	40	344,69		
1172					417709,63	1348823,38
	88	40	57	256,62		
1173					417715,53	1349079,93
	87	11	37	29,62		
1174					417716,98	1349109,51

Приложение 3
к Закону Тамбовской области «Об установлении границ
муниципальных образований Умётского района
Тамбовской области и определении места нахождения
их представительных органов и о признании
утратившими силу отдельных положений некоторых
законодательных актов Тамбовской области»

**Схема границ
муниципального образования-
Берёзовский сельсовет
Умётского района Тамбовской области**



**Описание границ
муниципального образования - Берёзовский сельсовет
Умётского района Тамбовской области**

I. Участок границы с муниципальным образованием - Сергиевский сельсовет Умётского района Тамбовской области (от А до Б)

Граница с муниципальным образованием - Сергиевский сельсовет проходит:

- от т.1(А) до т.26 по середине р. Берёзовка;
- от т.26 до т.61 по ручью;
- от т.61 до т.63 от ручья по западной стороне лесополосы;
- от т.63 до т.66 по меже;
- от т.66 до т.67 пересекая овраг;
- от т.67 до т.69 по меже;
- от т.69 до т.70 по пастбищному участку до ручья Берёзового;
- от т.70 до т.217 по ручью;
- от т.217 до т.218 по пастбищному участку;
- от т.218 до т.221 по меже;
- от т.221 до т.222 по пастбищному участку;
- от т.222 до т.223 пересекая автодорогу;
- от т.223 до т.238 по пастбищному участку;
- от т.238 до т.244 по берегу пруда;
- от т.244 до т.246(Б) по ручью.

II. Участок границы с муниципальным образованием — Умётский поссовет Умётского района Тамбовской области (от Б до В)

Граница с муниципальным образованием — Умётский поссовет проходит:

- от т.246(Б) до т.265 по ручью;
- от т.265 до т.266 по пастбищному участку;
- от т.266 до т.267 по восточной стороне лесополосы;
- от т.267 до т.272 по южной стороне лесополосы;
- от т.272 до т.273 по меже;
- от т.273 до т.274(В) по южной стороне лесополосы.

III. Участок границы с муниципальным образованием — Пензенская область (от В до Г)

Граница с муниципальным образованием — Пензенская область проходит:

- от т.274(В) до т.277 по меже;
- от т.277 до т.281 по северо-восточной стороне лесополосы;
- от т.281 до т.379 по ручью;
- от т.379 до т.380 по меже;
- от т.380 до т.386 по восточной стороне лесополосы;
- от т.386 до т.391 по северо-западной стороне лесополосы;
- от т.391 до т.392 по пастбищному участку;

- от т.392 до т.469(Г) по ручью.

IV. Участок границы с муниципальным образованием — Саратовская область (от Г до Д)

Граница с муниципальным образованием — Саратовская область проходит:

- от т.469 (Г) до т.538 по ручью;
- от т.538 до т.584 по середине р. Карай;
- от т.584 до т.588 по меже;
- от т.588 до т.596 по южной стороне лесополосы;
- от т.596 до т.607 (Д) по юго-западной стороне лесополосы.

V. Участок границы с муниципальным образованием - Михайловский сельсовет Инжавинского района Тамбовской области (от Д до А)

Граница с муниципальным образованием - Михайловский сельсовет Инжавинского района проходит:

- от т.607(Д) до т.608 по юго-западной стороне лесополосы;
- от т.608 до т.609 по меже;
- от т.609 до т.611 по юго-западной стороне лесополосы;
- от т.611 до т.612 по меже;
- от т.612 до т.1(А) по середине р. Берёзовка.

**Каталог координат
характерных точек границ муниципального образования -
Берёзовский сельсовет Умётского района Тамбовской области**

Название (номер) межевого знака	Дирекционные углы (град. мин. сек.)	Длина линии(м)	X координата	Y координата
1			397090,44	1345412,26
	4° 39' 44"	52,53		
2			397142,8	1345416,53
	54° 55' 25"	79,68		
3			397188,59	1345481,74
	28° 25' 31"	33,07		
4			397217,67	1345497,48
	338° 57' 37"	59,22		
5			397272,94	1345476,22
	327° 43' 37"	58,09		
6			397322,06	1345445,2
	342° 32' 55"	41,45		
7			397361,6	1345432,77
	351° 43' 33"	72,06		
8			397432,91	1345422,4
	331° 03' 06"	49,25		
9			397476,01	1345398,56
	321° 35' 48"	55,15		
10			397519,23	1345364,3
	2° 07' 48"	28,52		
11			397547,73	1345365,36
	14° 17' 10"	39,47		
12			397585,98	1345375,1
	350° 27' 06"	55,76		
13			397640,97	1345365,85
	325° 30' 11"	60,47		
14			397690,81	1345331,6
	335° 26' 43"	59,15		
15			397744,61	1345307,02
	1° 14' 34"	77		
16			397821,59	1345308,69
	9° 12' 36"	51,17		
17			397872,1	1345316,88
	330° 34' 03"	25,93		
18			397894,68	1345304,14
	290° 38' 33"	35,71		

Название (номер) межевого знака	Дирекционные углы (град. мин. сек.)	Длина линии(м)	X координата	Y координата
19			397907,27	1345270,72
	272° 56' 11"	48,41		
20			397909,75	1345222,37
	299° 04' 30"	41,05		
21			397929,7	1345186,49
	357° 28' 13"	41,01		
22			397970,67	1345184,68
	2° 44' 53"	65,5		
23			398036,09	1345187,82
	345° 58' 10"	24,95		
24			398060,3	1345181,77
	351° 34' 39"	41,85		
25			398101,7	1345175,64
	7° 21' 28"	37,87		
26			398139,26	1345180,49
	101° 16' 25"	21,64		
27			398135,03	1345201,71
	95° 46' 01"	6,07		
28			398134,42	1345207,75
	91° 02' 45"	4,93		
29			398134,33	1345212,68
	78° 16' 25"	8,91		
30			398136,14	1345221,4
	93° 01' 07"	5,13		
31			398135,87	1345226,52
	91° 46' 11"	7,12		
32			398135,65	1345233,64
	59° 26' 39"	4,82		
33			398138,1	1345237,79
	84° 23' 16"	6,95		
34			398138,78	1345244,71
	119° 21' 28"	8,26		
35			398134,73	1345251,91
	109° 25' 23"	9,35		
36			398131,62	1345260,73
	102° 54' 03"	10,53		
37			398129,27	1345270,99
	88° 54' 17"	15,69		
38			398129,57	1345286,68

Название (номер) межевого знака	Дирекционные углы (град. мин. сек.)	Длина линии(м)	X координата	Y координата
	101° 35' 24"	14,04		
39			398126,75	1345300,43
	88° 53' 59"	42,7		
40			398127,57	1345343,12
	103° 08' 01"	41,41		
41			398118,16	1345383,45
	108° 11' 56"	50,65		
42			398102,34	1345431,57
	125° 28' 49"	60,46		
43			398067,25	1345480,8
	99° 58' 47"	43,51		
44			398059,71	1345523,65
	83° 03' 09"	25,22		
45			398062,76	1345548,68
	64° 32' 30"	24,78		
46			398073,41	1345571,05
	15° 56' 49"	54,27		
47			398125,59	1345585,96
	168° 57' 28"	44,48		
48			398081,93	1345594,48
	170° 39' 26"	7,08		
49			398074,94	1345595,63
	143° 14' 23"	6,27		
50			398069,92	1345599,38
	113° 56' 01"	6,04		
51			398067,47	1345604,9
	67° 52' 27"	10,17		
52			398071,3	1345614,32
	78° 11' 58"	13,74		
53			398074,11	1345627,77
	93° 52' 55"	8,42		
54			398073,54	1345636,17
	102° 18' 13"	9,39		
55			398071,54	1345645,34
	107° 19' 04"	10,38		
56			398068,45	1345655,25
	115° 23' 35"	12,24		
57			398063,2	1345666,31
	95° 12' 36"	16,52		

Название (номер) межевого знака	Дирекционные углы (град. мин. сек.)	Длина линии(м)	X координата	Y координата
58			398061,7	1345682,76
	83° 10' 24"	18,34		
59			398063,88	1345700,97
	75° 12' 53"	15,4		
60			398067,81	1345715,86
	74° 00' 47"	11,33		
61			398070,93	1345726,75
	22° 26' 03"	22,54		
62			398091,76	1345735,35
	0° 04' 33"	136,17		
63			398227,93	1345735,53
	3° 33' 48"	330,65		
64			398557,94	1345756,08
	3° 17' 34"	401,63		
65			398958,91	1345779,15
	3° 48' 41"	192,56		
66			399151,04	1345791,95
	335° 51' 09"	109,73		
67			399251,17	1345747,06
	14° 29' 52"	509,3		
68			399744,25	1345874,56
	15° 38' 07"	517,37		
69			400242,48	1346014
	16° 26' 14"	103,69		
70			400341,93	1346043,34
	104° 41' 06"	33,41		
71			400333,46	1346075,66
	90° 37' 30"	16,5		
72			400333,28	1346092,16
	65° 51' 47"	16,68		
73			400340,1	1346107,38
	47° 36' 09"	15,26		
74			400350,39	1346118,65
	18° 30' 41"	18,99		
75			400368,4	1346124,68
	10° 18' 12"	31,37		
76			400399,26	1346130,29
	13° 16' 21"	44,95		
77			400443,01	1346140,61

Название (номер) межевого знака	Дирекционные углы (град. мин. сек.)	Длина линии(м)	X координата	Y координата
	26° 34' 28"	27,34		
78			400467,46	1346152,84
	51° 46' 22"	18,41		
79			400478,85	1346167,3
	72° 48' 56"	23,19		
80			400485,7	1346189,45
	87° 10' 05"	30,16		
81			400487,19	1346219,57
	77° 10' 37"	18,79		
82			400491,36	1346237,89
	64° 28' 59"	27,62		
83			400503,26	1346262,82
	77° 10' 11"	38,14		
84			400511,73	1346300,01
	82° 24' 52"	29,32		
85			400515,6	1346329,07
	85° 12' 43"	23,36		
86			400517,55	1346352,35
	89° 43' 44"	46,5		
87			400517,77	1346398,85
	88° 11' 49"	88,03		
88			400520,54	1346486,84
	78° 56' 30"	46,87		
89			400529,53	1346532,84
	62° 57' 25"	34,84		
90			400545,37	1346563,87
	48° 59' 18"	44,53		
91			400574,59	1346597,47
	37° 05' 13"	43,81		
92			400609,54	1346623,89
	30° 47' 39"	30,14		
93			400635,43	1346639,32
	45° 01' 09"	21,05		
94			400650,31	1346654,21
	61° 47' 46"	25,64		
95			400662,43	1346676,81
	82° 24' 36"	41,72		
96			400667,94	1346718,16
	88° 54' 32"	29,94		

Название (номер) межевого знака	Дирекционные углы (град. мин. сек.)	Длина линии(м)	X координата	Y координата
97			400668,51	1346748,09
	100° 55' 08"	49,41		
98			400659,15	1346796,61
	82° 31' 06"	21,12		
99			400661,9	1346817,55
	65° 00' 28"	18,25		
100			400669,61	1346834,09
	40° 25' 13"	34,01		
101			400695,5	1346856,14
	35° 37' 50"	43		
102			400730,45	1346881,19
	50° 41' 12"	45,46		
103			400759,25	1346916,36
	70° 38' 18"	27,96		
104			400768,52	1346942,74
	93° 38' 24"	28,67		
105			400766,7	1346971,35
	123° 05' 20"	29,88		
106			400750,39	1346996,38
	114° 26' 00"	27,05		
107			400739,2	1347021,01
	95° 10' 31"	16,19		
108			400737,74	1347037,13
	68° 12' 53"	13,15		
109			400742,62	1347049,34
	34° 30' 42"	9,48		
110			400750,43	1347054,71
	346° 17' 52"	17,48		
111			400767,41	1347050,57
	338° 34' 20"	31,62		
112			400796,84	1347039,02
	357° 07' 21"	30,08		
113			400826,88	1347037,51
	6° 45' 42"	18,77		
114			400845,52	1347039,72
	21° 37' 38"	20,78		
115			400864,84	1347047,38
	71° 01' 05"	16,23		
116			400870,12	1347062,73

Название (номер) межевого знака	Дирекционные углы (град. мин. сек.)	Длина линии(м)	X координата	Y координата
	109° 34' 01"	15,53		
117			400864,92	1347077,36
	131° 02' 07"	27,2		
118			400847,06	1347097,88
	101° 09' 29"	14,06		
119			400844,34	1347111,67
	71° 07' 38"	18,21		
120			400850,23	1347128,9
	56° 34' 06"	18,44		
121			400860,39	1347144,29
	37° 29' 30"	39,99		
122			400892,12	1347168,63
	29° 15' 10"	24,7		
123			400913,67	1347180,7
	17° 04' 50"	32,11		
124			400944,36	1347190,13
	33° 55' 19"	23,29		
125			400963,69	1347203,13
	50° 55' 57"	24,36		
126			400979,04	1347222,04
	77° 08' 30"	19,23		
127			400983,32	1347240,79
	100° 44' 30"	21,35		
128			400979,34	1347261,77
	118° 26' 55"	29,93		
129			400965,08	1347288,09
	105° 10' 30"	41,37		
130			400954,25	1347328,02
	102° 51' 12"	40,41		
131			400945,26	1347367,42
	83° 56' 09"	14,67		
132			400946,81	1347382,01
	65° 58' 06"	16,8		
133			400953,65	1347397,35
	39° 09' 39"	17,86		
134			400967,5	1347408,63
	15° 10' 18"	33,17		
135			400999,51	1347417,31
	28° 54' 46"	79,59		

Название (номер) межевого знака	Дирекционные углы (град. мин. сек.)	Длина линии(м)	X координата	Y координата
136			401069,18	1347455,79
	36° 24' 03"	22,23		
137			401087,07	1347468,98
	54° 01' 54"	5,72		
138			401090,43	1347473,61
	82° 19' 39"	7,79		
139			401091,47	1347481,33
	107° 04' 42"	5,21		
140			401089,94	1347486,31
	134° 12' 01"	12,67		
141			401081,11	1347495,39
	140° 20' 52"	56,9		
142			401037,3	1347531,7
	123° 56' 22"	19,76		
143			401026,27	1347548,09
	100° 30' 12"	13,93		
144			401023,73	1347561,79
	72° 54' 44"	11,3		
145			401027,05	1347572,59
	56° 21' 19"	10,49		
146			401032,86	1347581,32
	22° 17' 29"	27,37		
147			401058,18	1347591,7
	14° 29' 34"	39,88		
148			401096,79	1347601,68
	29° 18' 06"	27,26		
149			401120,56	1347615,02
	48° 51' 21"	21,98		
150			401135,02	1347631,57
	67° 31' 34"	12,98		
151			401139,98	1347643,56
	95° 54' 16"	12,05		
152			401138,74	1347655,55
	125° 22' 19"	19,28		
153			401127,58	1347671,27
	120° 03' 15"	18,15		
154			401118,49	1347686,98
	105° 53' 23"	22,65		
155			401112,29	1347708,76

Название (номер) межевого знака	Дирекционные углы (град. мин. сек.)	Длина линии(м)	X координата	Y координата
	80° 29' 27"	18,1		
156			401115,28	1347726,61
	25° 48' 03"	12,41		
157			401126,45	1347732,01
	19° 37' 37"	24,32		
158			401149,36	1347740,18
	7° 47' 25"	35,78		
159			401184,81	1347745,03
	43° 03' 13"	27,27		
160			401204,74	1347763,65
	75° 23' 01"	31,62		
161			401212,72	1347794,25
	84° 27' 45"	39,17		
162			401216,5	1347833,24
	69° 52' 11"	41,9		
163			401230,92	1347872,58
	42° 52' 36"	26,72		
164			401250,5	1347890,76
	54° 28' 58"	35,58		
165			401271,17	1347919,72
	76° 13' 29"	28,22		
166			401277,89	1347947,13
	104° 22' 36"	20,82		
167			401272,72	1347967,3
	94° 03' 57"	14,53		
168			401271,69	1347981,79
	127° 24' 02"	28,07		
169			401254,64	1348004,09
	114° 53' 44"	15,96		
170			401247,92	1348018,57
	75° 59' 47"	21,32		
171			401253,08	1348039,26
	50° 25' 37"	20,19		
172			401265,94	1348054,82
	45° 45' 45"	22,32		
173			401281,51	1348070,81
	61° 52' 59"	21,96		
174			401291,86	1348090,18
	47° 57' 10"	47,63		

Название (номер) межевого знака	Дирекционные углы (град. мин. сек.)	Длина линии(м)	X координата	Y координата
175			401323,76	1348125,55
	61° 51' 39"	33,86		
176			401339,73	1348155,41
	94° 44' 10"	20,71		
177			401338,02	1348176,05
	124° 56' 49"	26,05		
178			401323,1	1348197,4
	134° 13' 48"	47,35		
179			401290,07	1348231,33
	111° 37' 51"	24,96		
180			401280,87	1348254,53
	95° 24' 04"	27,62		
181			401278,27	1348282,03
	82° 32' 47"	42,17		
182			401283,74	1348323,84
	72° 25' 04"	49,29		
183			401298,63	1348370,83
	60° 46' 10"	29,71		
184			401313,14	1348396,76
	77° 35' 32"	24,15		
185			401318,33	1348420,35
	91° 19' 24"	21,22		
186			401317,84	1348441,56
	118° 09' 17"	14,35		
187			401311,07	1348454,21
	163° 37' 12"	13,58		
188			401298,04	1348458,04
	193° 53' 48"	21,9		
189			401276,78	1348452,78
	173° 16' 56"	42,74		
190			401234,33	1348457,78
	162° 01' 26"	25,66		
191			401209,92	1348465,7
	144° 25' 16"	21,04		
192			401192,81	1348477,94
	109° 29' 47"	11,27		
193			401189,05	1348488,56
	77° 12' 09"	11,33		
194			401191,56	1348499,61

Название (номер) межевого знака	Дирекционные углы (град. мин. сек.)	Длина линии(м)	X координата	Y координата
	48° 14' 26"	15,51		
195			401201,89	1348511,18
	45° 01' 50"	13,2		
196			401211,22	1348520,52
	56° 53' 34"	29,71		
197			401227,45	1348545,41
	49° 54' 25"	35,46		
198			401250,29	1348572,54
	97° 23' 48"	15,69		
199			401248,27	1348588,1
	89° 13' 35"	16,29		
200			401248,49	1348604,39
	107° 25' 55"	24,57		
201			401241,13	1348627,83
	127° 46' 49"	30,21		
202			401222,62	1348651,71
	131° 41' 29"	46,8		
203			401191,49	1348686,66
	123° 45' 33"	13,82		
204			401183,81	1348698,15
	109° 52' 37"	24		
205			401175,65	1348720,72
	90° 01' 37"	21,27		
206			401175,64	1348741,99
	72° 15' 50"	25,41		
207			401183,38	1348766,19
	54° 46' 03"	29,68		
208			401200,5	1348790,43
	46° 18' 00"	50,8		
209			401235,6	1348827,16
	58° 30' 43"	19,49		
210			401245,78	1348843,78
	91° 30' 03"	22,91		
211			401245,18	1348866,68
	116° 20' 04"	15,55		
212			401238,28	1348880,62
	132° 56' 40"	28,39		
213			401218,94	1348901,4
	148° 59' 38"	46,43		

Название (номер) межевого знака	Дирекционные углы (град. мин. сек.)	Длина линии(м)	X координата	Y координата
214			401179,14	1348925,32
	153° 09' 01"	52,21		
215			401132,56	1348948,9
	121° 51' 50"	19,32		
216			401122,36	1348965,31
	96° 13' 24"	12,45		
217			401121,01	1348977,69
	355° 37' 59"	274,22		
218			401394,43	1348956,81
	355° 18' 08"	668,64		
219			402060,82	1348902,05
	78° 31' 07"	417,43		
220			402143,91	1349311,13
	78° 45' 27"	131,82		
221			402169,61	1349440,42
	78° 57' 21"	50,32		
222			402179,25	1349489,81
	81° 48' 54"	23,67		
223			402182,62	1349513,24
	78° 11' 44"	99,09		
224			402202,89	1349610,23
	86° 11' 37"	64,02		
225			402207,14	1349674,11
	85° 51' 51"	289,51		
226			402228,02	1349962,87
	181° 19' 21"	48,52		
227			402179,51	1349961,75
	189° 08' 22"	116,66		
228			402064,33	1349943,22
	179° 43' 32"	43,83		
229			402020,5	1349943,43
	168° 57' 37"	35,35		
230			401985,8	1349950,2
	154° 11' 39"	70,87		
231			401922	1349981,05
	112° 45' 04"	41,01		
232			401906,14	1350018,87
	94° 17' 26"	91,03		
233			401899,33	1350109,64

Название (номер) межевого знака	Дирекционные углы (град. мин. сек.)	Длина линии(м)	X координата	Y координата
	94° 24' 02"	89,53		
234			401892,46	1350198,91
	101° 34' 03"	39,7		
235			401884,5	1350237,8
	119° 06' 53"	25,94		
236			401871,88	1350260,46
	138° 16' 55"	27,54		
237			401851,32	1350278,79
	133° 07' 05"	40,48		
238			401823,65	1350308,34
	49° 37' 07"	25,99		
239			401840,49	1350328,14
	69° 58' 14"	38,07		
240			401853,53	1350363,91
	52° 56' 10"	39,59		
241			401877,39	1350395,5
	62° 57' 26"	69,75		
242			401909,1	1350457,62
	74° 39' 40"	62,3		
243			401925,58	1350517,7
	87° 40' 32"	45,86		
244			401927,44	1350563,52
	69° 43' 14"	85,57		
245			401957,1	1350643,79
	74° 07' 12"	79,45		
246			401978,84	1350720,21
	73° 03' 28"	61,67		
247			401996,81	1350779,2
	31° 09' 14"	77,47		
248			402063,11	1350819,28
	38° 48' 07"	61,04		
249			402110,68	1350857,53
	59° 41' 18"	20,19		
250			402120,87	1350874,96
	86° 50' 56"	46,39		
251			402123,42	1350921,28
	69° 21' 14"	43,19		
252			402138,65	1350961,7
	82° 51' 28"	16,41		

Название (номер) межевого знака	Дирекционные углы (град. мин. сек.)	Длина линии(м)	X координата	Y координата
253			402140,69	1350977,98
	105° 49' 15"	27,8		
254			402133,11	1351004,73
	120° 00' 44"	46,26		
255			402109,97	1351044,79
	95° 48' 49"	112,84		
256			402098,54	1351157,05
	74° 02' 01"	79,14		
257			402120,31	1351233,14
	77° 42' 26"	63,45		
258			402133,82	1351295,14
	98° 29' 44"	70,94		
259			402123,34	1351365,3
	86° 13' 20"	58,74		
260			402127,21	1351423,91
	84° 42' 29"	173,59		
261			402143,22	1351596,76
	73° 42' 43"	46,85		
262			402156,36	1351641,73
	74° 21' 10"	99,48		
263			402183,19	1351737,52
	78° 05' 58"	220,69		
264			402228,7	1351953,47
	82° 54' 46"	48,71		
265			402234,71	1352001,81
	178° 49' 59"	77,1		
266			402157,63	1352003,38
	179° 31' 48"	232,88		
267			401924,76	1352005,29
	89° 16' 14"	578,89		
268			401932,13	1352584,13
	89° 07' 54"	636,86		
269			401941,78	1353220,92
	89° 32' 39"	521,58		
270			401945,93	1353742,48
	89° 49' 23"	80,97		
271			401946,18	1353823,45
	90° 39' 18"	290,44		
272			401942,86	1354113,87

Название (номер) межевого знака	Дирекционные углы (град. мин. сек.)	Длина линии(м)	X координата	Y координата
	90° 25' 17"	280,19		
273			401940,8	1354394,05
	90° 12' 11"	1783,24		
274			401934,48	1356177,28
	156° 52' 01"	18,38		
275			401917,58	1356184,5
	162° 46' 18"	589,81		
276			401354,23	1356359,19
	167° 10' 47"	627,69		
277			400742,19	1356498,47
	130° 34' 58"	263,95		
278			400570,48	1356698,93
	128° 34' 48"	660,4		
279			400158,65	1357215,19
	127° 56' 01"	760,74		
280			399690,99	1357815,2
	124° 49' 37"	89,04		
281			399640,14	1357888,29
	208° 26' 48"	45,49		
282			399600,14	1357866,62
	197° 01' 01"	69,26		
283			399533,91	1357846,35
	179° 07' 28"	98,82		
284			399435,1	1357847,86
	175° 31' 20"	90,56		
285			399344,82	1357854,93
	173° 19' 31"	96,88		
286			399248,6	1357866,19
	174° 34' 59"	65,99		
287			399182,9	1357872,42
	141° 01' 04"	23,88		
288			399164,34	1357887,44
	172° 59' 23"	17,94		
289			399146,53	1357889,63
	204° 35' 29"	41,81		
290			399108,51	1357872,23
	162° 47' 26"	20,55		
291			399088,88	1357878,31
	108° 19' 00"	16,86		

Название (номер) межевого знака	Дирекционные углы (град. мин. сек.)	Длина линии(м)	X координата	Y координата
292			399083,58	1357894,32
	106° 09' 19"	14,63		
293			399079,51	1357908,37
	115° 52' 23"	72,21		
294			399048	1357973,34
	100° 57' 52"	61,15		
295			399036,37	1358033,37
	115° 05' 03"	41,18		
296			399018,91	1358070,67
	109° 44' 14"	27,27		
297			399009,7	1358096,34
	100° 17' 01"	43,36		
298			399001,96	1358139
	84° 11' 14"	17,87		
299			399003,77	1358156,78
	105° 10' 30"	35,15		
300			398994,57	1358190,7
	128° 11' 17"	34,52		
301			398973,23	1358217,83
	134° 28' 06"	37,34		
302			398947,07	1358244,48
	161° 00' 27"	32,82		
303			398916,04	1358255,16
	134° 02' 35"	59,28		
304			398874,83	1358297,77
	126° 30' 17"	46,43		
305			398847,21	1358335,09
	133° 05' 14"	30,51		
306			398826,37	1358357,37
	159° 32' 51"	38,81		
307			398790,01	1358370,93
	148° 18' 19"	19,36		
308			398773,54	1358381,1
	153° 25' 42"	39,03		
309			398738,63	1358398,56
	170° 21' 42"	66,36		
310			398673,21	1358409,67
	169° 43' 12"	51,72		
311			398622,32	1358418,9

Название (номер) межевого знака	Дирекционные углы (град. мин. сек.)	Длина линии(м)	X координата	Y координата
	178° 44' 42"	23,29		
312			398599,04	1358419,41
	190° 52' 34"	20,72		
313			398578,69	1358415,5
	230° 50' 39"	26,88		
314			398561,72	1358394,66
	216° 47' 44"	16,95		
315			398548,15	1358384,51
	171° 17' 05"	25,47		
316			398522,97	1358388,37
	163° 15' 46"	20,28		
317			398503,55	1358394,21
	190° 14' 36"	30,03		
318			398474	1358388,87
	206° 09' 26"	30,78		
319			398446,37	1358375,3
	180° 02' 44"	25,22		
320			398421,15	1358375,28
	146° 27' 56"	37,78		
321			398389,66	1358396,15
	150° 43' 35"	17,79		
322			398374,14	1358404,85
	179° 04' 09"	29,54		
323			398344,6	1358405,33
	217° 00' 10"	37,05		
324			398315,01	1358383,03
	179° 33' 39"	5,22		
325			398309,79	1358383,07
	205° 02' 17"	11,41		
326			398299,45	1358378,24
	165° 42' 32"	23,46		
327			398276,72	1358384,03
	127° 35' 10"	23,84		
328			398262,18	1358402,92
	126° 02' 06"	32,94		
329			398242,8	1358429,56
	153° 04' 02"	32,06		
330			398214,22	1358444,08
	131° 58' 35"	-19,57		

Название (номер) межевого знака	Дирекционные углы (град. мин. сек.)	Длина линии(м)	X координата	Y координата
331			398201,13	1358458,63
	83° 14' 16"	28,79		
332			398204,52	1358487,22
	94° 10' 40"	19,9		
333			398203,07	1358507,07
	125° 26' 24"	18,44		
334			398192,38	1358522,09
	164° 06' 42"	31,74		
335			398161,85	1358530,78
	150° 47' 56"	28,88		
336			398136,64	1358544,87
	133° 27' 56"	38,03		
337			398110,48	1358572,47
	128° 11' 17"	34,52		
338			398089,14	1358599,6
	134° 30' 35"	42,15		
339			398059,59	1358629,66
	133° 45' 45"	29,46		
340			398039,21	1358650,94
	142° 36' 56"	23,16		
341			398020,81	1358665
	161° 52' 13"	32,65		
342			397989,78	1358675,16
	133° 09' 06"	42,53		
343			397960,69	1358706,19
	125° 29' 24"	51,74		
344			397930,65	1358748,32
	149° 18' 02"	51,3		
345			397886,54	1358774,51
	128° 26' 43"	35,87		
346			397864,24	1358802,6
	116° 54' 54"	71,73		
347			397831,77	1358866,56
	125° 17' 48"	24,33		
348			397817,71	1358886,42
	162° 52' 39"	27,89		
349			397791,06	1358894,63
	149° 03' 13"	28,27		
350			397766,81	1358909,17

Название (номер) межевого знака	Дирекционные углы (град. мин. сек.)	Длина линии(м)	X координата	Y координата
	125° 41' 47"	38,18		
351			397744,53	1358940,18
	132° 59' 46"	19,21		
352			397731,43	1358954,23
	162° 21' 03"	54,42		
353			397679,57	1358970,73
	156° 24' 11"	42,32		
354			397640,79	1358987,67
	181° 14' 49"	44,11		
355			397596,69	1358986,71
	181° 03' 45"	52,85		
356			397543,85	1358985,73
	172° 12' 13"	35,68		
357			397508,5	1358990,57
	171° 38' 25"	46,56		
358			397462,43	1358997,34
	189° 53' 00"	61,99		
359			397401,36	1358986,7
	203° 42' 40"	69,88		
360			397337,38	1358958,6
	203° 28' 02"	56,02		
361			397285,99	1358936,29
	189° 50' 43"	31		
362			397255,45	1358930,99
	168° 35' 13"	31,64		
363			397224,44	1358937,25
	150° 00' 16"	43,65		
364			397186,64	1358959,07
	144° 05' 35"	41,3		
365			397153,19	1358983,29
	161° 32' 08"	36,82		
366			397118,27	1358994,95
	178° 30' 48"	18,89		
367			397099,39	1358995,44
	196° 21' 46"	15,65		
368			397084,37	1358991,03
	233° 54' 27"	39,5		
369			397061,1	1358959,11
	222° 09' 00"	27,45		

Название (номер) межевого знака	Дирекционные углы (град. мин. сек.)	Длина линии(м)	X координата	Y координата
370			397040,75	1358940,69
	200° 56' 12"	28,54		
371			397014,09	1358930,49
	180° 42' 32"	38,79		
372			396975,3	1358930,01
	185° 56' 35"	41,92		
373			396933,61	1358925,67
	193° 54' 31"	42,43		
374			396892,42	1358915,47
	204° 32' 49"	47,37		
375			396849,33	1358895,79
	216° 09' 13"	64		
376			396797,65	1358858,03
	198° 06' 17"	31,83		
377			396767,4	1358848,14
	177° 36' 56"	33,89		
378			396733,54	1358849,55
	179° 17' 47"	21,17		
379			396712,37	1358849,81
	257° 11' 14"	1040,23		
380			396481,68	1357835,48
	161° 15' 11"	195,74		
381			396296,32	1357898,39
	151° 54' 01"	110,04		
382			396199,25	1357950,22
	163° 00' 47"	4		
383			396195,42	1357951,39
	170° 46' 43"	73,51		
384			396122,86	1357963,17
	162° 29' 15"	373,79		
385			395766,39	1358075,65
	160° 31' 42"	458,24		
386			395334,36	1358228,4
	255° 53' 17"	529,29		
387			395205,31	1357715,08
	258° 10' 30"	611,84		
388			395079,93	1357116,22
	257° 12' 23"	374,23		
389			394997,06	1356751,28

Название (номер) межевого знака	Дирекционные углы (град. мин. сек.)	Длина линии(м)	X координата	Y координата
	255° 48' 08"	361,07		
390			394908,5	1356401,24
	251° 55' 13"	266,71		
391			394825,73	1356147,7
	256° 41' 51"	161,93		
392			394788,47	1355990,11
	167° 56' 34"	50,07		
393			394739,5	1356000,57
	162° 21' 38"	30,53		
394			394710,41	1356009,82
	184° 47' 17"	40,85		
395			394669,7	1356006,41
	165° 32' 01"	31,02		
396			394639,66	1356014,16
	131° 32' 59"	22,68		
397			394624,62	1356031,13
	108° 50' 14"	22,52		
398			394617,35	1356052,44
	134° 58' 49"	20,54		
399			394602,83	1356066,97
	186° 51' 48"	12,22		
400			394590,7	1356065,51
	218° 39' 35"	12,42		
401			394581	1356057,75
	247° 31' 22"	24,09		
402			394571,79	1356035,49
	225° 05' 04"	14,4		
403			394561,62	1356025,29
	177° 15' 50"	30,58		
404			394531,07	1356026,75
	132° 58' 38"	29,85		
405			394510,72	1356048,59
	127° 49' 01"	35,57		
406			394488,91	1356076,69
	158° 43' 24"	23,92		
407			394466,62	1356085,37
	194° 14' 14"	23,5		
408			394443,84	1356079,59
	163° 46' 46"	36,34		

Название (номер) межевого знака	Дирекционные углы (град. мин. сек.)	Длина линии(м)	X координата	Y координата
409			394408,95	1356089,74
	159° 17' 50"	38,36		
410			394373,07	1356103,3
	177° 49' 47"	89,25		
411			394283,88	1356106,68
	179° 58' 51"	30,06		
412			394253,82	1356106,69
	149° 08' 13"	32,16		
413			394226,21	1356123,19
	141° 17' 12"	31,71		
414			394201,47	1356143,02
	160° 07' 22"	35,56		
415			394168,03	1356155,11
	148° 44' 40"	21,55		
416			394149,61	1356166,29
	125° 17' 08"	24,31		
417			394135,57	1356186,13
	146° 43' 01"	20,3		
418			394118,6	1356197,27
	168° 50' 15"	35,07		
419			394084,19	1356204,06
	160° 23' 28"	46,31		
420			394040,57	1356219,6
	161° 16' 18"	24,07		
421			394017,77	1356227,33
	113° 05' 29"	35,8		
422			394003,73	1356260,26
	135° 56' 18"	43,18		
423			393972,7	1356290,29
	156° 57' 19"	34,74		
424			393940,73	1356303,89
	142° 04' 45"	30,75		
425			393916,47	1356322,79
	176° 51' 02"	26,21		
426			393890,3	1356324,23
	203° 28' 17"	43,84		
427			393850,09	1356306,77
	209° 41' 07"	27,36		
428			393826,32	1356293,22

Название (номер) межевого знака	Дирекционные углы (град. мин. сек.)	Длина линии(м)	X координата	Y координата
	172° 32' 31"	18,57		
429			393807,91	1356295,63
	130° 55' 44"	23,71		
430			393792,38	1356313,54
	108° 03' 50"	23,45		
431			393785,11	1356335,83
	124° 55' 07"	23,67		
432			393771,56	1356355,24
	165° 57' 18"	31,98		
433			393740,54	1356363
	155° 18' 46"	40,53		
434			393703,71	1356379,93
	182° 04' 40"	52,4		
435			393651,34	1356378,03
	161° 16' 01"	22,48		
436			393630,05	1356385,25
	161° 36' 49"	26,09		
437			393605,29	1356393,48
	178° 44' 45"	24,22		
438			393581,08	1356394,01
	112° 34' 44"	21,49		
439			393572,83	1356413,85
	123° 44' 08"	20,96		
440			393561,19	1356431,28
	154° 50' 31"	35,33		
441			393529,21	1356446,3
	178° 37' 37"	20,87		
442			393508,35	1356446,8
	190° 38' 23"	15,76		
443			393492,86	1356443,89
	221° 39' 42"	35,7		
444			393466,19	1356420,16
	218° 47' 59"	22,39		
445			393448,74	1356406,13
	189° 20' 35"	18,17		
446			393430,81	1356403,18
	173° 44' 58"	26,82		
447			393404,15	1356406,1
	184° 23' 30"	31,6		

Название (номер) межевого знака	Дирекционные углы (град. мин. сек.)	Длина линии(м)	X координата	Y координата
448			393372,64	1356403,68
	209° 47' 30"	27,33		
449			393348,92	1356390,1
	178° 57' 11"	25,72		
450			393323,2	1356390,57
	163° 06' 50"	38,49		
451			393286,37	1356401,75
	164° 53' 49"	24,1		
452			393263,1	1356408,03
	193° 00' 44"	34,33		
453			393229,65	1356400,3
	193° 04' 43"	55,73		
454			393175,37	1356387,69
	178° 45' 13"	44,13		
455			393131,25	1356388,65
	192° 23' 18"	24,8		
456			393107,03	1356383,33
	208° 59' 29"	36,02		
457			393075,52	1356365,87
	230° 31' 45"	32		
458			393055,18	1356341,17
	243° 57' 03"	44,2		
459			393035,77	1356301,46
	227° 41' 24"	22,3		
460			393020,76	1356284,97
	174° 23' 52"	19,98		
461			393000,88	1356286,92
	158° 01' 47"	24,56		
462			392978,1	1356296,11
	173° 31' 33"	30,24		
463			392948,05	1356299,52
	205° 39' 46"	24,71		
464			392925,78	1356288,82
	255° 34' 08"	21,47		
465			392920,43	1356268,03
	250° 35' 48"	36,48		
466			392908,31	1356233,62
	286° 19' 46"	32,79		
467			392917,53	1356202,15

Название (номер) межевого знака	Дирекционные углы (град. мин. сек.)	Длина линии(м)	X координата	Y координата
	269° 12' 43"	36,35		
468			392917,03	1356165,8
	233° 26' 10"	32,58		
469			392897,62	1356139,63
	223° 43' 27"	46,37		
470			392864,11	1356107,58
	195° 27' 26"	22,89		
471			392842,05	1356101,48
	176° 07' 01"	31,45		
472			392810,67	1356103,61
	178° 45' 17"	24,85		
473			392785,83	1356104,15
	190° 18' 38"	36,54		
474			392749,88	1356097,61
	207° 29' 50"	25,84		
475			392726,96	1356085,68
	239° 43' 11"	22,57		
476			392715,58	1356066,19
	249° 06' 46"	32,59		
477			392703,96	1356035,74
	275° 33' 07"	30,9		
478			392706,95	1356004,98
	265° 30' 00"	25,62		
479			392704,94	1355979,44
	219° 12' 19"	25,91		
480			392684,86	1355963,06
	202° 19' 30"	31,09		
481			392656,1	1355951,25
	226° 08' 33"	24,82		
482			392638,9	1355933,35
	212° 47' 52"	17,63		
483			392624,08	1355923,8
	169° 16' 48"	13,33		
484			392610,98	1355926,28
	149° 53' 49"	12,1		
485			392600,51	1355932,35
	181° 15' 50"	75,71		
486			392524,82	1355930,68
	186° 27' 39"	54,57		

Название (номер) межевого знака	Дирекционные углы (град. мин. сек.)	Длина линии(м)	X координата	Y координата
487			392470,6	1355924,54
	196° 28' 10"	36,05		
488			392436,03	1355914,32
	213° 20' 10"	39,94		
489			392402,66	1355892,37
	188° 29' 21"	25,94		
490			392377	1355888,54
	204° 46' 26"	33,34		
491			392346,73	1355874,57
	218° 33' 47"	34,25		
492			392319,95	1355853,22
	198° 35' 37"	19,41		
493			392301,55	1355847,03
	188° 33' 21"	21,51		
494			392280,28	1355843,83
	217° 56' 46"	25,45		
495			392260,21	1355828,18
	227° 34' 27"	23,3		
496			392244,49	1355810,98
	210° 31' 42"	18,05		
497			392228,94	1355801,81
	189° 29' 48"	27,52		
498			392201,8	1355797,27
	147° 48' 34"	21,31		
499			392183,77	1355808,62
	178° 45' 05"	19,73		
500			392164,04	1355809,05
	198° 45' 10"	17,11		
501			392147,84	1355803,55
	214° 42' 40"	36,11		
502			392118,16	1355782,99
	210° 15' 34"	41,99		
503			392081,89	1355761,83
	205° 20' 18"	27,78		
504			392056,78	1355749,94
	231° 54' 12"	32,89		
505			392036,49	1355724,06
	254° 43' 27"	24,1		
506			392030,14	1355700,81

Название (номер) межевого знака	Дирекционные углы (град. мин. сек.)	Длина линии(м)	X координата	Y координата
	285° 28' 52"	22,89		
507			392036,25	1355678,75
	234° 36' 47"	24,73		
508			392021,93	1355658,59
	182° 15' 10"	24,17		
509			391997,78	1355657,64
	142° 31' 01"	54,38		
510			391954,63	1355690,73
	149° 57' 40"	33,36		
511			391925,75	1355707,43
	190° 15' 47"	44		
512			391882,45	1355699,59
	210° 41' 25"	45,63		
513			391843,21	1355676,3
	189° 54' 31"	49,16		
514			391794,78	1355667,84
	204° 43' 59"	19,03		
515			391777,5	1355659,88
	197° 39' 16"	17,18		
516			391761,13	1355654,67
	166° 56' 04"	10,88		
517			391750,53	1355657,13
	152° 27' 16"	12,28		
518			391739,64	1355662,81
	147° 32' 00"	19,75		
519			391722,98	1355673,41
	155° 03' 26"	11,69		
520			391712,38	1355678,34
	176° 29' 06"	12,23		
521			391700,17	1355679,09
	165° 22' 45"	11,65		
522			391688,9	1355682,03
	146° 00' 41"	11,18		
523			391679,63	1355688,28
	132° 28' 42"	12,05		
524			391671,49	1355697,17
	126° 10' 39"	15,72		
525			391662,21	1355709,86
	158° 40' 37"	54,04		

Название (номер) межевого знака	Дирекционные углы (град. мин. сек.)	Длина линии(м)	X координата	Y координата
526			391611,87	1355729,51
	133° 00' 49"	38,76		
527			391585,43	1355757,85
	166° 14' 32"	26,95		
528			391559,25	1355764,26
	191° 40' 08"	35,99		
529			391524	1355756,98
	214° 10' 30"	34,07		
530			391495,81	1355737,84
	188° 33' 21"	21,51		
531			391474,54	1355734,64
	137° 16' 03"	25,38		
532			391455,9	1355751,86
	143° 22' 45"	34,06		
533			391428,56	1355772,18
	188° 12' 44"	17,78		
534			391410,96	1355769,64
	221° 16' 11"	23,8		
535			391393,07	1355753,94
	235° 55' 46"	41,77		
536			391369,67	1355719,34
	240° 32' 52"	34		
537			391352,95	1355689,73
	257° 53' 19"	19,35		
538			391348,89	1355670,81
	275° 36' 41"	18,41		
539			391350,69	1355652,49
	252° 16' 09"	20,59		
540			391344,42	1355632,88
	219° 35' 42"	21,24		
541			391328,05	1355619,34
	215° 17' 18"	24,56		
542			391308	1355605,15
	209° 55' 06"	20,49		
543			391290,24	1355594,93
	234° 49' 32"	22,91		
544			391277,04	1355576,2
	260° 06' 06"	21,81		
545			391273,29	1355554,71

Название (номер) межевого знака	Дирекционные углы (град. мин. сек.)	Длина линии(м)	X координата	Y координата
	280° 25' 41"	36,19		
546			391279,84	1355519,12
	283° 20' 54"	37,77		
547			391288,56	1355482,37
	301° 28' 38"	29,09		
548			391303,75	1355457,56
	299° 25' 59"	34,41		
549			391320,66	1355427,59
	304° 34' 06"	46,86		
550			391347,25	1355389
	308° 43' 45"	73,41		
551			391393,18	1355331,73
	308° 35' 00"	97,06		
552			391453,71	1355255,86
	319° 59' 14"	47,83		
553			391490,34	1355225,11
	328° 44' 04"	27,01		
554			391513,43	1355211,09
	333° 45' 28"	48,4		
555			391556,84	1355189,69
	345° 47' 47"	39		
556			391594,65	1355180,12
	353° 00' 07"	36,36		
557			391630,74	1355175,69
	349° 27' 35"	24,82		
558			391655,14	1355171,15
	320° 09' 08"	102,44		
559			391733,79	1355105,51
	276° 38' 15"	31,06		
560			391737,38	1355074,66
	236° 31' 36"	27,14		
561			391722,41	1355052,02
	247° 52' 40"	34,81		
562			391709,3	1355019,77
	266° 54' 21"	55,95		
563			391706,28	1354963,9
	302° 33' 45"	66,39		
564			391742,01	1354907,95
	305° 30' 19"	28,72		

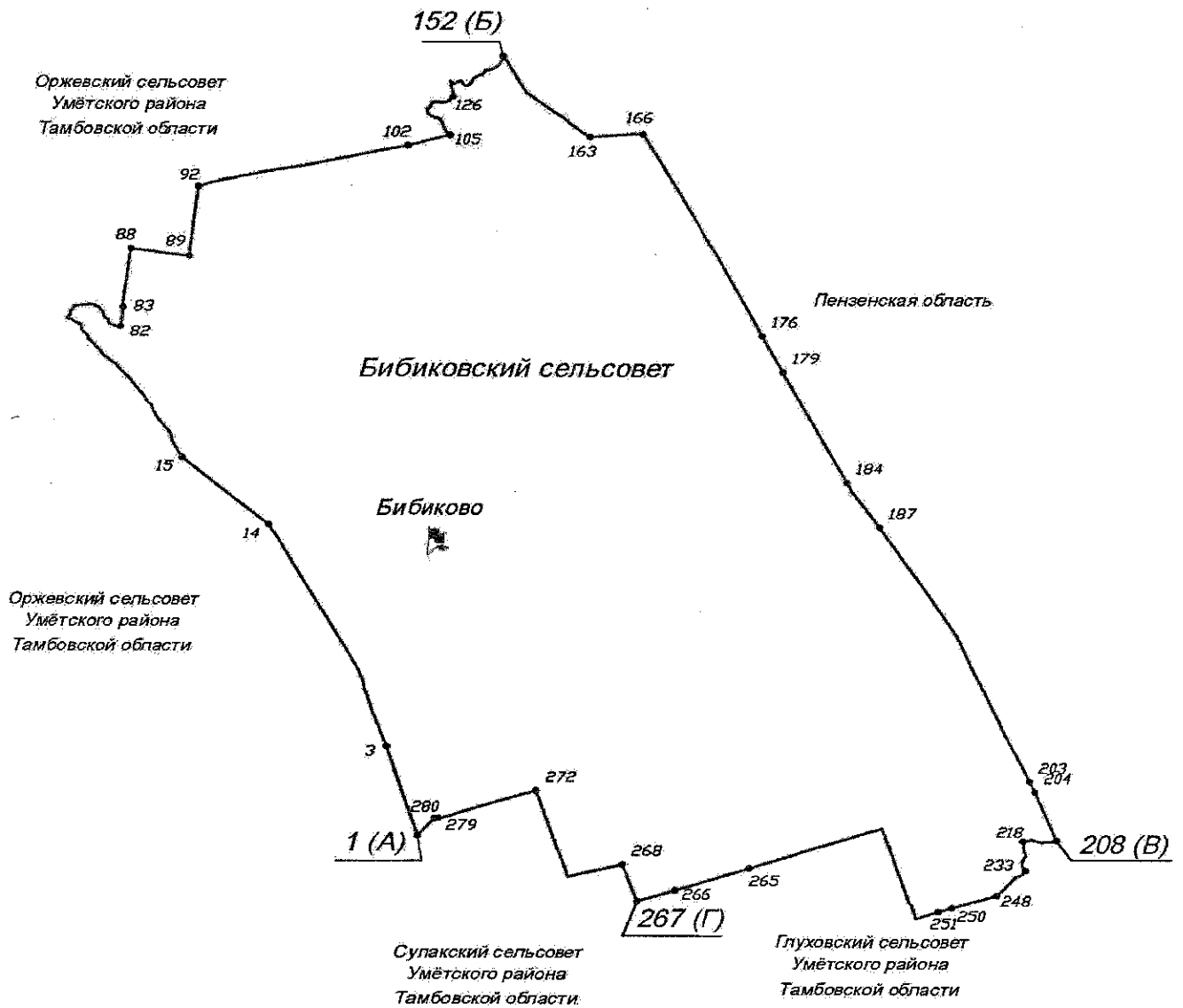
Название (номер) межевого знака	Дирекционные углы (град. мин. сек.)	Длина линии(м)	X координата	Y координата
565			391758,69	1354884,57
	264° 04' 58"	26,77		
566			391755,93	1354857,94
	250° 20' 56"	56,62		
567			391736,89	1354804,62
	240° 57' 55"	44,63		
568			391715,23	1354765,6
	249° 02' 22"	45,43		
569			391698,98	1354723,18
	235° 34' 08"	24,02		
570			391685,4	1354703,37
	216° 43' 09"	27,35		
571			391663,48	1354687,02
	229° 15' 55"	56,85		
572			391626,38	1354643,94
	236° 09' 48"	32,54		
573			391608,26	1354616,91
	249° 48' 59"	37,1		
574			391595,46	1354582,09
	259° 04' 30"	41,16		
575			391587,66	1354541,68
	244° 30' 11"	32,87		
576			391573,51	1354512,01
	217° 11' 58"	38,24		
577			391543,05	1354488,89
	212° 21' 23"	50,88		
578			391500,07	1354461,66
	204° 11' 09"	56,24		
579			391448,77	1354438,62
	201° 45' 41"	21,31		
580			391428,98	1354430,72
	215° 01' 18"	42,73		
581			391393,99	1354406,2
	223° 26' 41"	63,56		
582			391347,84	1354362,49
	233° 33' 11"	54,2		
583			391315,64	1354318,89
	261° 06' 14"	17,14		
584			391312,99	1354301,96

Название (номер) межевого знака	Дирекционные углы (град. мин. сек.)	Длина линии(м)	X координата	Y координата
	112° 32' 54"	13,53		
585			391307,8	1354314,46
	118° 22' 17"	735,38		
586			390958,36	1354961,51
	256° 03' 41"	580,66		
587			390818,49	1354397,95
	257° 19' 36"	121,24		
588			390791,89	1354279,66
	256° 12' 34"	433,43		
589			390688,57	1353858,72
	256° 32' 10"	5,58		
590			390687,27	1353853,29
	256° 35' 54"	132,07		
591			390656,66	1353724,82
	256° 30' 37"	204,7		
592			390608,91	1353525,77
	255° 52' 25"	415,02		
593			390507,62	1353123,3
	255° 37' 10"	383,43		
594			390412,39	1352751,88
	265° 59' 27"	379,17		
595			390385,88	1352373,64
	268° 34' 01"	476,64		
596			390373,96	1351897,15
	282° 24' 01"	175,42		
597			390411,63	1351725,82
	286° 55' 44"	533,1		
598			390566,86	1351215,82
	286° 53' 22"	465,92		
599			390702,22	1350770
	287° 22' 01"	237,83		
600			390773,21	1350543,01
	286° 34' 12"	456,05		
601			390903,27	1350105,9
	285° 27' 57"	450,79		
602			391023,48	1349671,43
	284° 45' 25"	584,17		
603			391172,28	1349106,53
	286° 40' 33"	501,37		

Название (номер) межевого знака	Дирекционные углы (град. мин. сек.)	Длина линии(м)	X координата	Y координата
604			391316,15	1348626,25
	292° 30' 55"	279,32		
605			391423,11	1348368,22
	296° 28' 31"	322,31		
606			391566,8	1348079,71
	306° 07' 32"	38,18		
607			391589,31	1348048,87
	300° 51' 58"	314,13		
608			391750,47	1347779,23
	349° 23' 19"	85,1		
609			391834,11	1347763,56
	302° 47' 55"	1246,73		
610			392509,45	1346715,58
	301° 46' 27"	643,54		
611			392848,32	1346168,49
	301° 39' 45"	424,47		
612			393071,13	1345807,2
	302° 52' 38"	63,33		
613			393105,51	1345754,01
	295° 57' 23"	53,05		
614			393128,73	1345706,31
	314° 08' 36"	33,58		
615			393152,12	1345682,21
	7° 25' 16"	35,77		
616			393187,59	1345686,83
	43° 14' 57"	78,91		
617			393245,07	1345740,9
	31° 05' 40"	23,33		
618			393265,05	1345752,95
	3° 29' 00"	33,08		
619			393298,07	1345754,96
	32° 28' 44"	34,25		
620			393326,96	1345773,35
	341° 55' 33"	16,57		
621			393342,71	1345768,21
	344° 50' 07"	15,02		
622			393357,21	1345764,28
	329° 54' 18"	15,83		
623			393370,91	1345756,34

Название (номер) межевого знака	Дирекционные углы (град. мин. сек.)	Длина линии(м)	X координата	Y координата
	321° 56' 10"	25,53		
624			393391,01	1345740,6
	311° 45' 52"	21,42		
625			393405,28	1345724,62
	335° 28' 29"	17,47		
626			393421,17	1345717,37
	349° 43' 03"	20,67		
627			393441,51	1345713,68
	3° 55' 58"	20,85		
628			393462,31	1345715,11
	3° 08' 17"	19,73		
629			393482,01	1345716,19
	352° 51' 04"	20,89		
630			393502,74	1345713,59
	349° 12' 51"	17,37		
631			393519,8	1345710,34
	336° 27' 26"	20,1		
632			393538,23	1345702,31
	355° 19' 55"	3564,03		
1			397090,44	1345412,26

**Схема границ
муниципального образования - Бибиковский сельсовет
Умётского района Тамбовской области**



**Описание границ муниципального образования -
Бибиковский сельсовет
Умётского района Тамбовской области**

I. Участок границы с муниципальным образованием – Оржевский сельсовет Умётского района Тамбовской области (от А до Б)

Граница с муниципальным образованием – Оржевский сельсовет проходит:

- от т.1(А) до т.3 по меже от полосы отвода автомобильной дороги;
- от т.3 до т.14 по восточной стороне лесополосы;
- от т.14 до т.15 по меже;
- от т.15 до т.82 по середине ручья;
- от т.82 до т.83 пересекая балку от середины ручья;
- от т.83 до т.88 по восточной стороне лесополосы;
- от т.88 до т.89 по южной стороне лесополосы;
- от т.89 до т.92 по восточной стороне лесополосы;
- от т.92 до т.102 по северной стороне лесополосы;
- от т.102 до т.105 по меже по пастбищу;
- от т.105 до т.126 по середине ручья;
- от т.126 до т.152(Б) по северной стороне балки.

II. Участок границы с муниципальным образованием – Пензенская область (от Б до В)

Граница с муниципальным образованием - Пензенская область проходит:

- от т.152(Б) до т.163 по северо-восточной стороне полевой дороги;
- от т.163 до т.166 по северной стороне лесополосы;
- от т.166 до т.176 по северо-восточной стороне лесополосы;
- от т.176 до т.179 по меже;
- от т.179 до т.184 по северо-восточной стороне лесополосы;
- от т.184 до т.187 пересекая балку;
- от т.187 до т.203 по северо-восточной стороне лесополосы;
- от т.203 до т.204 пересекая балку;
- от т.204 до т.208(В) по северо-восточной стороне полевой дороги.

III. Участок границы с муниципальным образованием - Глуховский сельсовет Умётского района Тамбовской области (от В до Г)

Граница с муниципальным образованием – Глуховский сельсовет проходит:

- от т.208(В) до т.218 по пастбищному участку;
- от т.218 до т.233 по р. Ньюдевка;
- от т.233 до т.248 по безымянному ручью;
- от т.248 до т.250 по юго-восточной стороне лесополосы;
- от т.250 до т.251 пересекая пересыхающий ручей;
- от т.251 до т.265 по меже;
- от т.265 до т.266 пересекая ручей, по пастбищному участку;
- от т.266 до т.267(Г) по пастбищному участку.

IV. Участок границы с муниципальным образованием - Сулакский сельсовет Умётского района Тамбовской области (от Г до А)

Граница с муниципальным образованием – Сулакский сельсовет проходит:

- от т.267(Г) до т.268 по северо-восточной стороне лесополосы;
- от т.268 до т.272 по меже;
- от т.272 до т.279 по северо-западной стороне полевой дороги;
- от т.279 до т.280 пересекая автодорогу;
- от т.280 до т.1(А) по северо-западной стороне автодороги.

**Каталог координат
характерных точек границ муниципального образования -
Бибиковский сельсовет Умётского района Тамбовской области**

Название (номер) межевого знака	Дир. Угол (град. мин. сек.)			Проложение м.	X Координата X	Y Координата Y
	гр.	мин.	сек.			
1					429890,70	1356994,50
	342	43	57	349,05		
2					430224,02	1356890,89
	343	40	5	1142,78		
3					431320,69	1356569,54
	339	19	13	395,02		
4					431690,26	1356430,04
	340	46	8	268,50		
5					431943,78	1356341,60
	344	28	6	85,78		
6					432026,43	1356318,63
	342	48	19	223,53		
7					432239,97	1356252,55
	348	17	49	159,49		
8					432396,14	1356220,20
	338	37	18	175,76		
9					432559,81	1356156,13
	331	25	18	283,61		
10					432808,87	1356020,46
	330	52	51	505,81		
11					433250,75	1355774,32
	330	22	39	868,04		
12					434005,34	1355345,26
	330	51	45	868,07		
13					434763,56	1354922,59
	326	23	38	174,13		
14					434908,59	1354826,21
	310	11	21	1686,03		
15					435996,61	1353538,22
	330	16	54	318,05		
16					436272,83	1353380,55
	352	9	46	81,04		
17					436353,11	1353369,50
	336	58	57	54,42		
18					436403,20	1353348,22
	321	34	26	270,41		
19					436615,04	1353180,16

Название (номер) межевого знака	Дир. Угол (град. мин. сек.)			Проложение	X Координата	Y Координата
	330	31	25	159,02		
20					436753,48	1353101,91
	343	53	33	83,48		
21					436833,68	1353078,75
	315	31	22	128,66		
22					436925,48	1352988,61
	385	7	53	93,21		
23					437010,05	1352949,41
	322	31	52	182,30		
24					437154,74	1352838,51
	324	39	59	65,57		
25					437208,23	1352800,59
	318	24	16	80,02		
26					437268,07	1352747,47
	328	36	52	39,59		
27					437301,87	1352726,85
	310	27	0	30,95		
28					437321,96	1352703,30
	319	6	59	70,23		
29					437375,06	1352657,33
	314	51	0	70,17		
30					437424,55	1352607,58
	322	6	7	52,27		
31					437465,80	1352575,47
	322	37	57	52,97		
32					437507,90	1352543,32
	309	17	14	17,69		
33					437519,10	1352529,63
	301	13	54	86,52		
34					437563,96	1352455,65
	322	33	3	22,55		
35					437581,86	1352441,94
	323	16	56	10,55		
36					437590,32	1352435,63
	306	27	56	77,38		
37					437636,31	1352373,40
	313	33	2	57,87		
38					437676,18	1352331,46
	349	56	5	54,36		
39					437729,70	1352321,96
	304	45	43	55,30		
40					437761,23	1352276,53
	315	57	1	39,65		
41					437789,73	1352248,96

Название (номер) межевого знака	Дир. Угол (град. мин. сек.)			Проложение	X Координата	Y Координата
	341	7	55	30,12		
42					437818,23	1352239,22
	300	44	42	12,58		
43					437824,66	1352228,41
	309	53	10	9,12		
44					437830,51	1352221,41
	320	29	37	30,65		
45					437854,16	1352201,91
	312	42	37	78,23		
46					437907,22	1352144,43
	352	30	47	35,53		
47					437942,45	1352139,80
	325	26	39	37,99		
48					437973,74	1352118,25
	315	24	37	113,57		
49					438054,62	1352038,52
	357	32	23	33,31		
50					438087,90	1352037,09
	347	4	24	46,85		
51					438133,56	1352026,61
	325	37	41	26,57		
52					438155,49	1352011,61
	289	36	16	67,09		
53					438178,00	1351948,41
	305	29	31	36,51		
54					438199,20	1351918,68
	307	51	25	33,32		
55					438219,65	1351892,37
	275	31	11	33,48		
56					438222,87	1351859,05
	286	19	42	19,53		
57					438228,36	1351840,31
	326	12	5	23,44		
58					438247,84	1351827,27
	54	31	35	17,65		
59					438258,08	1351841,64
	46	7	26	27,04		
60					438276,82	1351861,13
	28	13	56	23,21		
61					438297,27	1351872,11
	352	35	45	38,18		
62					438335,13	1351867,19
	34	51	1	18,22		
63					438350,08	1351877,60

Название (номер) межевого знака	Дир. Угол (град. мин. сек.)			Проложение	X Координата	Y Координата
	57	39	26	20,17		
64					438360,87	1351894,64
	42	54	58	25,86		
65					438379,81	1351912,25
	15	48	55	32,66		
66					438411,23	1351921,15
	23	56	7	14,91		
67					438424,86	1351927,20
	44	22	6	24,37		
68					438442,28	1351944,24
	94	46	10	50,15		
69					438438,11	1351994,22
	63	55	50	38,77		
70					438455,15	1352029,05
	94	9	6	67,96		
71					438450,23	1352096,83
	78	20	38	48,70		
72					438460,07	1352144,53
	86	17	31	40,98		
73					438462,72	1352185,42
	98	3	15	45,89		
74					438456,29	1352230,86
	117	32	45	79,42		
75					438419,56	1352301,28
	143	55	24	98,38		
76					438340,05	1352359,21
	166	2	9	75,30		
77					438266,98	1352377,38
	133	38	9	79,01		
78					438212,46	1352434,56
	160	49	49	46,11		
79					438168,91	1352449,70
	141	1	52	22,88		
80					438151,12	1352464,09
	112	57	39	119,87		
81					438104,36	1352574,46
	86	20	48	44,57		
82					438107,20	1352618,94
	7	57	53	316,10		
83					438420,25	1352662,74
	353	34	13	55,81		
84					438475,71	1352656,49
	7	31	42	267,68		
85					438741,08	1352691,56

Название (номер) межевого знака	Дир. Угол (град. мин. сек.)			Проложение	X Координата	Y Координата
	7	54	52	205,89		
86					438945,01	1352719,91
	8	15	19	279,56		
87					439221,67	1352760,05
	7	51	6	143,70		
88					439364,02	1352779,68
	97	43	0	891,77		
89					439244,28	1353663,37
	6	56	49	489,87		
90					439730,55	1353722,62
	7	39	12	356,52		
91					440083,89	1353770,10
	7	14	28	285,13		
92					440366,75	1353806,04
	70	42	52	207,46		
93					440435,27	1354001,86
	76	25	34	158,37		
94					440472,44	1354155,81
	77	23	58	522,39		
95					440586,40	1354665,62
	77	20	49	156,73		
96					440620,73	1354818,54
	80	7	41	218,20		
97					440658,14	1355033,51
	80	39	52	313,65		
98					440709,02	1355343,01
	79	50	5	185,96		
99					440741,84	1355526,05
	77	34	41	759,76		
100					440905,27	1356268,02
	76	8	9	138,13		
101					440938,37	1356402,13
	77	56	15	505,03		
102					441043,91	1356896,01
	74	21	18	412,27		
103					441155,09	1357293,01
	75	33	12	160,17		
104					441195,05	1357448,12
	74	41	22	59,00		
105					441210,63	1357505,03
	315	26	52	73,29		
106					441262,86	1357453,61
	334	54	58	67,13		
107					441323,66	1357425,15

Название (номер) межевого знака	Дир. Угол (град. мин. сек.)			Проложение	X Координата	Y Координата
	340	28	45	101,12		
108					441418,97	1357391,36
	332	48	48	44,52		
109					441458,57	1357371,02
	308	0	17	49,18		
110					441488,85	1357332,27
	287	25	55	87,26		
111					441514,99	1357249,02
	305	3	45	62,53		
112					441550,91	1357197,84
	334	3	49	53,00		
113					441598,57	1357174,66
	7	22	6	32,44		
114					441630,74	1357178,82
	88	24	2	23,29		
115					441631,39	1357202,10
	39	47	27	29,91		
116					441654,37	1357221,24
	19	45	30	43,13		
117					441694,96	1357235,82
	30	27	19	51,22		
118					441739,11	1357261,78
	82	34	20	49,27		
119					441745,48	1357310,64
	94	20	54	95,76		
120					441738,22	1357406,12
	75	58	59	43,39		
121					441748,73	1357448,22
	86	6	44	14,45		
122					441749,71	1357462,64
	54	8	45	23,58		
123					441763,52	1357481,75
	61	54	45	20,20		
124					441773,03	1357499,57
	41	13	27	32,43		
125					441797,42	1357520,94
	44	20	48	47,12		
126					441831,12	1357553,88
	353	19	5	88,86		
127					441919,38	1357543,54
	350	29	7	133,27		
128					442050,82	1357521,51
	349	18	44	34,13		
129					442084,36	1357515,18

Название (номер) межевого знака	Дир. Угол (град. мин. сек.)			Проложение	X Координата	Y Координата
	133	51	33	49,01		
130					442050,40	1357550,52
	104	52	16	17,14		
131					442046,00	1357567,09
	87	44	25	11,16		
132					442046,44	1357578,24
	62	54	29	53,99		
133					442071,03	1357626,31
	64	49	35	25,60		
134					442081,92	1357649,48
	86	59	4	22,05		
135					442083,08	1357671,50
	136	45	31	26,73		
136					442063,61	1357689,81
	142	37	31	41,99		
137					442030,24	1357715,30
	146	19	21	25,07		
138					442009,38	1357729,20
	94	28	29	23,71		
139					442007,53	1357752,84
	66	5	42	44,62		
140					442025,61	1357793,63
	40	5	49	53,61		
141					442066,62	1357828,16
	25	27	29	75,47		
142					442134,76	1357860,60
	57	34	55	57,97		
143					442165,84	1357909,54
	67	13	14	47,21		
144					442184,12	1357953,07
	68	29	7	34,14		
145					442196,64	1357984,83
	41	19	35	81,78		
146					442258,05	1358038,83
	83	53	36	50,10		
147					442263,38	1358088,65
	66	7	3	50,93		
148					442284,00	1358135,22
	57	33	33	70,86		
149					442322,01	1358195,02
	43	54	7	60,15		
150					442365,35	1358236,73
	29	58	18	73,30		
151					442428,85	1358273,35

Название (номер) межевого знака	Дир. Угол (град. мин. сек.)			Проложение	X Координата	Y Координата
	17	27	33	64,63		
152					442490,50	1358292,74
	148	18	10	81,59		
153					442421,08	1358335,61
	151	0	15	587,67		
154					441907,07	1358620,48
	127	30	32	431,67		
155					441644,23	1358962,91
	126	20	5	206,36		
156					441521,96	1359129,15
	124	5	6	18,11		
157					441511,81	1359144,15
	124	11	34	13,27		
158					441504,35	1359155,13
	129	30	7	130,70		
159					441421,21	1359255,98
	141	2	28	42,80		
160					441387,93	1359282,89
	126	54	49	185,64		
161					441276,43	1359431,32
	127	40	2	107,65		
162					441210,65	1359516,53
	116	59	19	47,18		
163					441189,24	1359558,57
	86	21	21	654,79		
164					441230,86	1360212,04
	87	13	4	118,87		
165					441236,63	1360330,77
	124	56	33	18,02		
166					441226,31	1360345,54
	137	9	56	25,64		
167					441207,51	1360362,97
	149	41	49	200,45		
168					441034,45	1360464,11
	150	30	25	588,95		
169					440521,82	1360754,06
	150	28	29	373,60		
170					440196,74	1360938,17
	151	18	23	196,14		
171					440024,69	1361032,34
	150	16	41	363,80		
172					439708,75	1361212,71
	150	47	49	357,67		
173					439396,54	1361387,22

Название (номер) межевого знака	Дир. Угол (град. мин. сек.)			Проложение	X Координата	Y Координата
	149	52	42	274,59		
174					439159,03	1361525,02
	152	6	29	854,85		
175					438403,49	1361924,92
	152	7	50	488,96		
176					437971,24	1362153,49
	152	15	1	172,85		
177					437818,27	1362233,97
	151	20	29	468,36		
178					437407,29	1362458,59
	168	36	3	17,61		
179					437390,03	1362462,07
	153	57	48	78,07		
180					437319,88	1362496,34
	151	23	45	179,74		
181					437162,08	1362582,39
	151	47	31	511,75		
182					436711,11	1362824,28
	151	39	10	577,68		
183					436202,70	1363098,57
	151	36	43	676,15		
184					435607,86	1363420,04
	153	13	31	173,52		
185					435452,94	1363498,21
	144	5	4	225,18		
186					435270,57	1363630,30
	145	26	46	476,85		
187					434877,84	1363900,76
	146	23	29	222,04		
188					434692,92	1364023,66
	147	18	24	142,52		
189					434572,98	1364100,64
	146	21	12	358,37		
190					434274,65	1364299,20
	146	0	18	469,09		
191					433885,73	1364561,48
	147	58	12	381,59		
192					433562,23	1364763,86
	147	14	2	133,11		
193					433450,30	1364835,90
	149	32	4	381,39		
194					433121,57	1365029,27
	153	42	29	184,90		
195					432955,80	1365111,17

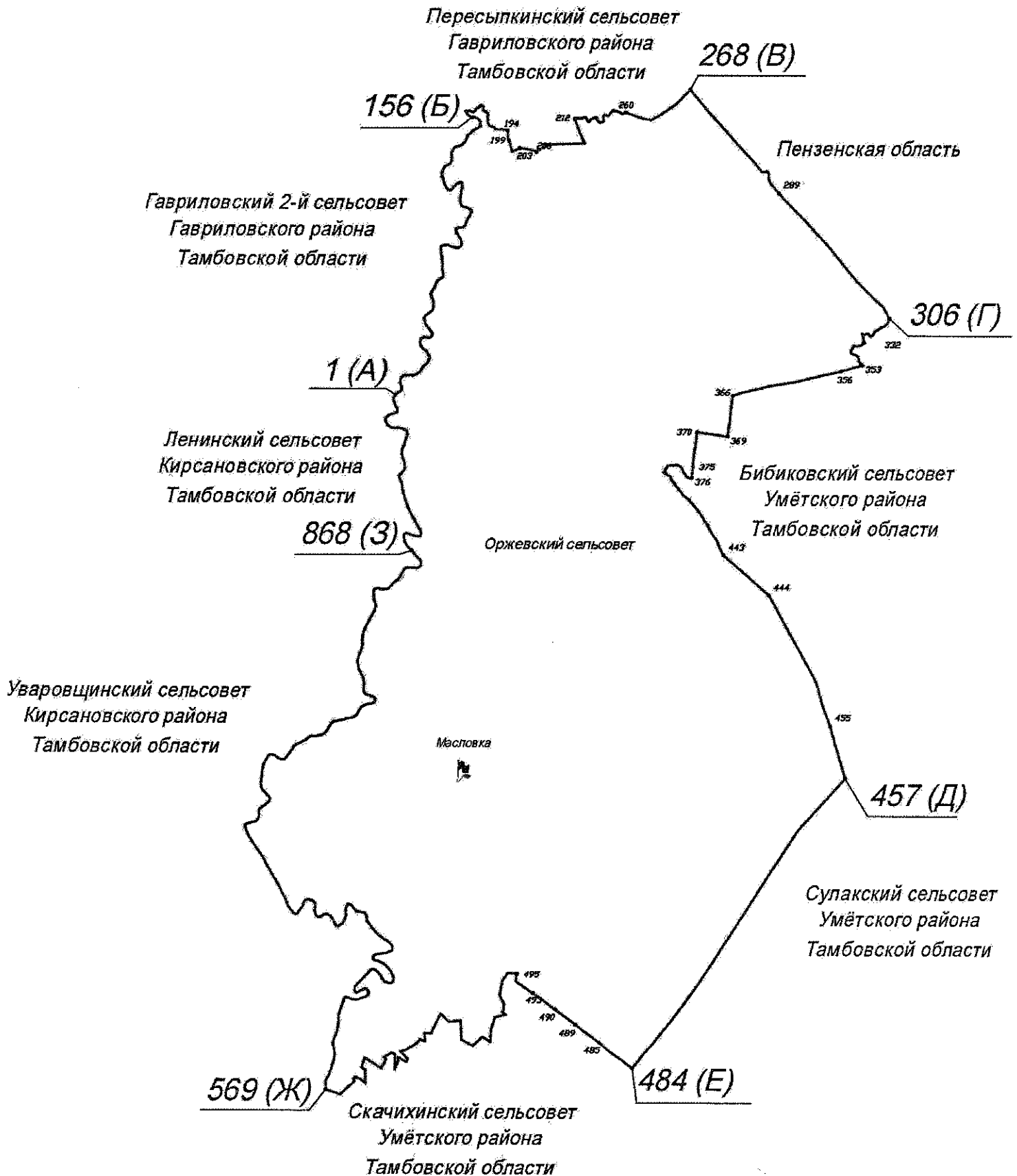
Название (номер) межевого знака	Дир. Угол (град. мин. сек.)			Проложение	X Координата	Y Координата
	156	29	14	374,68		
196					432612,23	1365260,65
	155	46	0	157,17		
197					432468,89	1365325,12
	154	17	39	318,22		
198					432182,16	1365463,15
	156	18	8	354,75		
199					431857,32	1365605,73
	155	5	40	132,81		
200					431736,86	1365661,66
	155	11	0	246,68		
201					431512,93	1365765,13
	153	38	25	422,99		
202					431133,92	1365952,94
	153	55	48	408,47		
203					430767,01	1366132,45
	155	20	49	184,72		
204					430599,13	1366209,50
	156	42	54	264,10		
205					430356,54	1366313,90
	157	6	49	387,14		
206					429999,88	1366464,46
	156	50	1	175,24		
207					429838,77	1366533,40
	159	39	12	16,02		
208					429823,75	1366538,97
	259	52	11	18,19		
209					429820,55	1366521,06
	256	33	46	23,19		
210					429815,16	1366498,50
	259	59	27	28,60		
211					429810,19	1366470,34
	265	56	25	117,23		
212					429801,89	1366353,40
	268	12	31	71,33		
213					429799,66	1366282,10
	288	33	35	113,32		
214					429835,73	1366174,67
	277	23	50	23,77		
215					429838,79	1366151,10
	252	20	45	48,04		
216					429824,22	1366105,32
	260	32	45	23,50		
217					429820,36	1366082,14

Название (номер межевого знака)	Дир. Угол (град. мин. сек.)			Проложение	X Координата	Y Координата
	262	1	27	56,72		
218					429812,49	1366025,97
	162	1	0	20,86		
219					429792,65	1366032,41
	161	52	28	26,36		
220					429767,60	1366040,61
	181	28	6	38,24		
221					429729,37	1366039,63
	182	7	59	24,72		
222					429704,67	1366038,71
	172	13	13	24,75		
223					429680,15	1366042,06
	163	25	48	32,26		
224					429649,23	1366051,26
	158	2	11	43,98		
225					429608,44	1366067,71
	178	31	44	32,33		
226					429576,12	1366068,54
	200	17	9	28,79		
227					429549,12	1366058,56
	219	29	41	52,63		
228					429508,51	1366025,09
	200	49	1	36,75		
229					429474,16	1366012,03
	179	33	34	46,81		
230					429427,35	1366012,39
	156	9	36	40,82		
231					429390,01	1366028,89
	154	18	56	22,40		
232					429369,82	1366038,60
	139	25	46	38,45		
233					429340,61	1366063,61
	220	49	37	1,65		
234					429339,36	1366062,53
	220	28	45	36,60		
235					429311,52	1366038,77
	226	14	10	28,19		
236					429292,02	1366018,41
	240	23	25	51,02		
237					429266,81	1365974,05
	251	30	16	47,85		
238					429251,63	1365928,67
	234	33	41	27,54		
239					429235,66	1365906,23

Название (номер) межевого знака	Дир. Угол (град. мин. сек.)			Проложение	X Координата	Y Координата
	221	33	5	28,92		
240					429214,02	1365887,05
	211	30	38	53,74		
241					429168,20	1365858,96
	220	38	29	35,64		
242					429141,16	1365835,75
	227	53	7	84,43		
243					429084,54	1365773,12
	218	28	44	46,51		
244					429048,13	1365744,18
	235	52	59	26,07		
245					429033,51	1365722,60
	213	29	54	42,37		
246					428998,04	1365699,42
	238	7	59	40,80		
247					428976,50	1365664,77
	225	2	17	42,53		
248					428946,45	1365634,68
	253	39	16	29,49		
249					428938,15	1365606,38
	253	28	19	676,88		
250					428745,59	1364957,47
	251	34	9	218,56		
251					428676,49	1364750,12
	251	3	39	343,23		
252					428565,09	1364425,47
	342	38	0	227,63		
253					428782,36	1364357,59
	327	8	44	51,35		
254					428825,50	1364329,73
	341	44	29	263,22		
255					429075,47	1364247,26
	341	2	26	310,90		
256					429369,50	1364146,25
	342	10	19	358,54		
257					429710,82	1364036,48
	341	33	54	2,97		
258					429713,64	1364035,54
	341	39	26	308,33		
259					430006,30	1363938,51
	277	47	33	11,28		
260					430007,83	1363927,33
	254	14	40	166,76		
261					429962,55	1363766,84

Название (номер) межевого знака	Дир. Угол (град. мин. сек.)			Проложение	X Координата	Y Координата
	252	10	43	752,30		
262					429732,31	1363050,64
	252	41	39	299,26		
263					429643,29	1362764,93
	249	43	52	262,33		
264					429552,41	1362518,84
	252	29	26	616,39		
265					429366,96	1361931,01
	252	44	29	1184,35		
266					429015,58	1360799,98
	252	35	2	598,98		
267					428836,30	1360228,46
	339	58	31	628,05		
268					429426,38	1360013,40
	256	25	50	831,67		
269					429231,25	1359204,94
	341	8	18	181,33		
270					429402,84	1359146,32
	341	6	16	490,24		
271					429866,66	1358987,56
	341	32	12	781,82		
272					430608,24	1358739,96
	253	1	42	462,28		
273					430473,30	1358297,81
	252	8	24	660,92		
274					430270,60	1357668,74
	252	19	15	148,90		
275					430225,38	1357526,87
	254	23	40	47,02		
276					430212,73	1357481,58
	251	33	0	144,62		
277					430166,96	1357344,39
	273	1	40	30,10		
278					430168,55	1357314,33
	273	31	6	19,07		
279					430169,72	1357295,30
	254	45	9	45,90		
280					430157,65	1357251,02
	228	51	31	370,22		
281					429890,70	1356994,50

**Схема границ
муниципального образования - Оржевский сельсовет
Умётского района Тамбовской области**



**Описание границ муниципального образования -
Оржевский сельсовет
Умётского района Тамбовской области**

I. Участок границы с муниципальным образованием – Гавриловский 2-й сельсовет Гавриловского района Тамбовской области (от А до Б)

Граница с муниципальным образованием - Гавриловский 2-й сельсовет Гавриловского района проходит:

- от т. 1(А) до т. 156(Б) по середине реки Ворона.

II. Участок границы с муниципальным образованием - Пересыпкинский сельсовет Гавриловского района Тамбовской области (от Б до В)

Граница с муниципальным образованием - Пересыпкинский сельсовет Гавриловского района проходит:

- от т.156(Б) до т.194 по ручью до р. Ворона;

- от т.194 до т.199 по западной стороне пруда;

- от т.199 до т.203 пресекая пруд;

- от т.203 до т.206 по северной стороне лесного участка;

- от т.206 до т.212 по пастбищному участку;

- от т.212 до т.260 по середине ручья;

- от т.260 до т.268(В) пересекая лесной массив.

III. Участок границы с муниципальным образованием – Пензенская область (от В до Г)

Граница с муниципальным образованием – Пензенская область проходит:

- от т.268(В) до т.289 по полевой дороге;

- от т.289 до т.306(Г) по северо-восточной стороне лесополосы.

IV. Участок границы с муниципальным образованием - Бибиковский сельсовет Умётского района Тамбовской области (от Г до Д)

Граница с муниципальным образованием – Бибиковский сельсовет проходит:

- от т.306(Г) до т.332 по северной стороне балки;

- от т.332 до т.353 по середине ручья;

- от т.353 до т.356 по меже по пастбищу;

- от т.356 до т.366 по северной стороне лесополосы;

- от т.366 до т.369 по восточной стороне лесополосы;

- от т.369 до т.370 по южной стороне лесополосы;

- от т.370 до т.375 по восточной стороне лесополосы;

- от т.375 до т.376 пересекая балку до середины ручья;

- от т.376 до т.443 по середине ручья;

- от т.443 до т.444 по меже;

- от т.444 до т.455 по восточной стороне лесополосы;

- от т.455 до т.457(Д) по меже до полосы отвода автомобильной дороги.

V. Участок границы с муниципальным образованием – Сулакский сельсовет Умётского района Тамбовской области (от Д до Е)

Граница с муниципальным образованием – Сулакский сельсовет проходит:
- от т.457(Д) до т.484(Е) по северо-западной стороне автодороги.

VI. Участок границы с муниципальным образованием – Скачихинский сельсовет Умётского района Тамбовской области (от Е до Ж)

Граница с муниципальным образованием – Скачихинский сельсовет проходит:

- от т.484(Е) до т.485 по северо-восточной стороне лесополосы;
- от т.485 до т.489 по северо-восточной стороне полевой дороги;
- от т.489 до т.490 между двумя лесополосами;
- от т.490 до т.493 по юго-западной стороне лесополосы;
- от т.493 до т.495 по меже;
- от т.495 до т.569(Ж) по границе лесного массива.

VII. Участок границы с муниципальным образованием – Уваровщинский сельсовет Кирсановского района Тамбовской области (от Ж до З)

Граница с муниципальным образованием – Уваровщинский сельсовет Кирсановского района проходит:
- от т.569(Ж) до т.868(З) по середине реки Ворона.

VIII. Участок границы с муниципальным образованием – Ленинский сельсовет Кирсановского района Тамбовской области (от З до А)

Граница с муниципальным образованием – Ленинский сельсовет Кирсановского района проходит:
- от т.868(З) до т.1(А) по середине реки Ворона.

IX. Участок границы с муниципальным образованием – Уваровщинский сельсовет Кирсановского района Тамбовской области (от А до Б)
Граница с муниципальным образованием – Уваровщинский сельсовет Кирсановского района проходит:
- от т.56(Ж) до т.1(З) по середине реки Ворона.

X. Участок границы с муниципальным образованием – Ждановский сельсовет Кирсановского района Тамбовской области (от Б до В)
Граница с муниципальным образованием – Ждановский сельсовет Кирсановского района проходит:
- от т.36(З) до т.1(В) по середине реки Ворона.

**Каталог координат
характерных точек границ муниципального образования -
Оржевский сельсовет Умётского района Тамбовской области**

Название (номер) межевого знака	Дир. Угол (град. мин. сек.)			Проложение м.	X Координата X	Y Координата Y
	гр.	мин.	сек.			
1					440371,73	1344208,65
	53	34	9	79,06		
2					440418,68	1344272,26
	63	4	16	66,88		
3					440448,97	1344331,89
	44	29	15	74,29		
4					440501,97	1344383,95
	8	7	37	53,55		
5					440554,98	1344391,52
	350	19	12	39,37		
6					440593,79	1344384,90
	338	24	16	97,73		
7					440684,66	1344348,93
	5	54	25	137,98		
8					440821,91	1344363,13
	47	52	50	93,14		
9					440884,38	1344432,22
	71	34	17	56,88		
10					440902,36	1344486,18
	87	29	5	108,00		
11					440907,10	1344594,08
	89	12	40	137,26		
12					440908,99	1344731,33
	76	9	43	67,27		
13					440925,08	1344796,65
	51	28	58	118,55		
14					440998,91	1344889,41
	38	1	40	93,73		
15					441072,74	1344947,15
	24	52	53	71,99		
16					441138,05	1344977,44
	51	25	59	179,17		
17					441249,75	1345117,53
	24	3	58	106,77		
18					441347,24	1345161,07
	12	59	43	63,15		
19					441408,77	1345175,27
	334	19	18	109,23		

Название (номер) межевого знака	Дир. Угол (град. мин. сек.)			Проложение	X Координата	Y Координата
20					441507,21	1345127,94
	324	44	4	83,93		
21					441575,74	1345079,48
	300	48	19	73,19		
22					441613,22	1345016,62
	300	18	14	39,02		
23					441632,91	1344982,93
	316	15	32	36,69		
24					441659,42	1344957,56
	323	55	51	48,24		
25					441698,41	1344929,16
	340	58	31	58,07		
26					441753,31	1344910,23
	3	2	6	50,05		
27					441803,29	1344912,88
	12	16	44	65,88		
28					441867,66	1344926,89
	23	3	31	38,68		
29					441903,25	1344942,04
	42	30	50	30,81		
30					441925,96	1344962,86
	67	29	38	28,68		
31					441936,94	1344989,36
	76	55	14	38,49		
32					441945,65	1345026,85
	97	2	11	61,80		
33					441938,08	1345088,18
	93	26	53	75,49		
34					441933,54	1345163,53
	86	39	3	19,34		
35					441934,67	1345182,84
	52	39	55	56,19		
36					441968,75	1345227,52
	30	2	56	61,23		
37					442021,75	1345258,18
	3	56	24	19,36		
38					442041,06	1345259,51
	335	7	19	72,00		
39					442106,38	1345229,22
	320	31	25	83,38		
40					442170,74	1345176,21
	321	4	24	189,81		
41					442318,40	1345056,95
	341	22	17	88,91		

Название (номер) межевого знака	Дир. Угол (град. мин. сек.)			Проложение	X Координата	Y Координата
42					442402,65	1345028,55
	354	43	30	61,78		
43					442464,17	1345022,87
	25	5	38	82,57		
44					442538,95	1345057,89
	56	26	25	118,14		
45					442604,26	1345156,34
	56	51	8	110,79		
46					442664,84	1345249,10
	28	33	28	85,14		
47					442739,62	1345289,80
	3	8	35	86,27		
48					442825,76	1345294,53
	355	29	7	108,24		
49					442933,66	1345286,01
	337	8	47	124,29		
50					443048,19	1345237,74
	345	38	3	80,13		
51					443125,81	1345217,86
	19	39	17	98,50		
52					443218,57	1345250,99
	32	10	9	138,67		
53					443335,95	1345324,82
	29	32	17	65,27		
54					443392,74	1345357,00
	12	48	22	64,06		
55					443455,21	1345371,20
	32	28	19	61,71		
56					443507,27	1345404,33
	59	25	20	145,13		
57					443581,10	1345529,28
	34	41	27	59,86		
58					443630,32	1345563,35
	1	56	54	55,88		
59					443686,17	1345565,25
	349	10	22	131,06		
60					443814,90	1345540,63
	359	47	10	251,78		
61					444066,68	1345539,69
	353	35	32	262,89		
62					444327,93	1345510,35
	357	23	36	104,23		
63					444432,05	1345505,61
	31	87	0	28,90		

Название (номер) межевого знака	Дир. Угол (град. мин. сек.)			Проложение	X Координата	Y Координата
64					444456,66	1345520,76
	63	26	6	35,98		
65					444472,75	1345552,94
	79	16	47	35,64		
66					444479,38	1345587,96
	90	48	35	67,22		
67					444478,43	1345655,17
	91	58	18	54,93		
68					444476,54	1345710,07
	104	2	10	66,34		
69					444460,45	1345774,43
	107	29	13	72,45		
70					444438,68	1345843,53
	109	56	2	91,63		
71					444407,44	1345929,67
	92	21	34	55,14		
72					444405,17	1345984,76
	69	53	54	33,05		
73					444416,53	1346015,80
	52	5	48	58,55		
74					444452,50	1346062,00
	31	17	16	45,19		
75					444491,12	1346085,47
	11	9	15	41,10		
76					444531,44	1346093,42
	359	24	37	36,92		
77					444568,36	1346093,04
	342	37	45	71,01		
78					444636,13	1346071,84
	325	24	1	178,69		
79					444783,22	1345970,37
	329	51	26	67,87		
80					444841,91	1345936,29
	353	23	18	65,75		
81					444907,22	1345928,72
	27	49	43	38,54		
82					444941,30	1345946,71
	69	31	47	75,77		
83					444967,80	1346017,70
	86	31	41	62,58		
84					444971,59	1346080,17
	78	6	33	55,13		
85					444982,95	1346134,12
	49	5	36	56,37		

Название (номер) межевого знака	Дир. Угол (град. мин. сек.)			Проложение	X Координата	Y Координата
86					445019,86	1346176,72
	24	32	57	84,29		
87					445096,53	1346211,74
	23	37	47	115,71		
88					445202,54	1346258,12
	36	21	54	85,58		
89					445271,45	1346308,86
	24	15	21	88,46		
90					445352,10	1346345,20
	16	36	24	56,30		
91					445406,05	1346361,29
	348	41	0	33,78		
92					445439,18	1346354,67
	316	47	47	42,86		
93					445470,42	1346325,33
	311	25	59	43,19		
94					445499,00	1346292,95
	290	12	2	35,10		
95					445511,12	1346260,01
	286	12	11	46,12		
96					445523,99	1346215,72
	290	48	57	49,02		
97					445541,41	1346169,90
	291	0	45	55,97		
98					445561,48	1346117,65
	315	7	54	58,50		
99					445602,94	1346076,38
	336	54	55	62,77		
100					445660,68	1346051,77
	357	8	14	56,86		
101					445717,47	1346048,93
	356	59	12	54,02		
102					445771,42	1346046,09
	9	20	39	151,57		
103					445920,98	1346070,70
	14	37	23	90,00		
104					446008,06	1346093,42
	13	34	19	84,72		
105					446090,41	1346113,30
	356	1	58	95,83		
106					446186,01	1346106,67
	335	21	3	12,71		
107					446197,56	1346101,37
	289	20	17	37,72		

Название (номер) межевого знака	Дир. Угол (град. мин. сек.)			Проложение	X Координата	Y Координата
108					446210,05	1346065,78
	261	18	7	42,52		
109					446203,62	1346023,75
	256	44	29	19,84		
110					446199,07	1346004,44
	233	24	0	64,14		
111					446160,83	1345952,95
	227	20	17	105,04		
112					446089,65	1345875,71
	222	26	16	77,98		
113					446032,10	1345823,09
	234	17	27	48,97		
114					446003,52	1345783,33
	256	56	17	26,81		
115					445997,46	1345757,21
	273	58	36	29,99		
116					445999,54	1345727,29
	294	32	35	19,14		
117					446007,49	1345709,88
	317	17	0	26,80		
118					446027,18	1345691,70
	327	48	19	36,24		
119					446057,85	1345672,39
	325	53	39	72,25		
120					446117,67	1345631,88
	335	51	17	60,16		
121					446172,57	1345607,27
	343	2	15	102,52		
122					446270,63	1345577,36
	348	52	55	88,37		
123					446357,34	1345560,32
	347	6	51	100,98		
124					446455,78	1345537,80
	13	6	28	70,95		
125					446524,88	1345553,89
	31	39	37	133,44		
126					446638,46	1345623,93
	58	44	15	43,41		
127					446660,99	1345661,04
	57	14	56	108,49		
128					446719,68	1345752,28
	34	21	42	89,90		
129					446793,89	1345803,02
	19	19	14	61,78		

Название (номер) межевого знака	Дир. Угол (град. мин. сек.)			Проложение	X Координата	Y Координата
130					446852,19	1345823,46
	0	55	39	46,96		
131					446899,14	1345824,22
	345	49	27	72,64		
132					446969,57	1345806,43
	8	48	16	81,60		
133					447050,21	1345818,92
	27	10	48	78,75		
134					447120,26	1345854,89
	47	9	48	70,99		
135					447168,53	1345906,95
	69	25	3	47,93		
136					447185,38	1345951,82
	71	33	54	85,00		
137					447212,26	1346032,46
	72	3	35	55,32		
138					447229,30	1346085,09
	51	48	50	128,61		
139					447308,81	1346186,18
	28	48	56	77,78		
140					447376,96	1346223,67
	21	32	9	77,34		
141					447448,90	1346252,06
	22	32	53	70,10		
142					447513,64	1346278,94
	56	34	15	69,41		
143					447551,88	1346336,87
	55	50	42	25,63		
144					447566,27	1346358,08
	52	30	15	125,02		
145					447642,37	1346457,27
	62	38	24	146,66		
146					447709,77	1346587,52
	41	43	34	42,10		
147					447741,19	1346615,54
	12	3	15	45,30		
148					447785,49	1346625,00
	356	52	30	90,25		
149					447875,61	1346620,08
	343	2	23	23,35		
150					447897,94	1346613,27
	324	56	32	26,38		
151					447919,53	1346598,12
	301	49	55	42,34		
152					447929,77	1346577,27
	30	40	10	103,30		
153					447941,17	1346577,32
	30	40	10	103,30		
154					447941,17	1346577,32
	30	40	10	103,30		

Название (номер) межевого знака	Дир. Угол (град. мин. сек.)			Проложение	X Координата	Y Координата
152					447941,86	1346562,15
	300	17	33	93,83		
153					447989,19	1346481,13
	283	18	37	36,18		
154					447997,52	1346445,92
	267	3	8	40,25		
155					447995,45	1346405,72
	226	16	59	23,37		
156					447979,30	1346388,83
	307	28	37	19,07		
157					447990,90	1346373,70
	302	36	2	115,09		
158					448052,91	1346276,74
	328	24	57	107,25		
159					448144,27	1346220,57
	37	36	47	17,27		
160					448157,95	1346231,11
	88	3	52	33,16		
161					448159,07	1346264,25
	81	58	34	26,72		
162					448162,80	1346290,71
	89	22	22	34,71		
163					448163,18	1346325,42
	111	50	13	27,02		
164					448153,13	1346350,50
	99	57	32	28,45		
165					448148,21	1346378,52
	111	26	14	34,17		
166					448135,72	1346410,33
	156	10	18	17,80		
167					448119,44	1346417,52
	90	0	0	17,04		
168					448119,44	1346434,56
	44	8	30	17,93		
169					448132,31	1346447,05
	40	28	51	24,77		
170					448151,15	1346463,13
	27	28	38	29,50		
171					448177,32	1346476,74
	35	50	34	46,30		
172					448214,85	1346503,85
	50	24	8	65,34		
173					448256,50	1346554,20
	79	52	46	43,08		
174					448311,07	1346611,52
	86	1	10	17,07		
175					448311,54	1346611,58
	86	1	10	17,07		
176					448311,07	1346611,52
	86	1	10	17,07		

Название (номер) межевого знака	Дир. Угол (град. мин. сек.)			Проложение	X Координата	Y Координата
174					448264,07	1346596,61
	53	33	39	30,59		
175					448282,24	1346621,22
	25	20	31	31,84		
176					448311,02	1346634,85
	46	39	36	27,58		
177					448329,95	1346654,91
	122	14	42	69,72		
178					448292,75	1346713,88
	177	32	54	46,52		
179					448246,27	1346715,87
	179	50	30	54,30		
180					448191,97	1346716,02
	138	18	47	56,16		
181					448150,03	1346753,37
	106	20	40	43,00		
182					448137,93	1346794,63
	128	45	23	29,65		
183					448119,37	1346817,75
	157	56	27	82,94		
184					448042,50	1346848,90
	186	15	21	53,96		
185					447988,86	1346843,02
	184	6	6	91,71		
186					447897,38	1346836,46
	181	48	54	59,67		
187					447837,74	1346834,57
	150	6	2	87,35		
188					447762,02	1346878,11
	111	48	9	96,85		
189					447726,05	1346968,03
	108	25	43	56,88		
190					447708,07	1347021,99
	144	19	50	45,45		
191					447671,15	1347048,49
	94	40	46	185,58		
192					447656,01	1347233,45
	97	22	46	138,59		
193					447638,21	1347370,89
	120	10	26	25,01		
194					447625,64	1347392,51
	165	20	7	30,73		
195					447595,91	1347400,29
	185	48	38	53,64		

Название (номер) межевого знака	Дир. Угол (град. мин. сек.)			Проложение	X Координата	Y Координата
196					447542,55	1347394,86
	177	8	54	89,85		
197					447452,81	1347399,33
	170	9	52	57,55		
198					447396,11	1347409,16
	145	46	26	43,27		
199					447360,33	1347433,50
	162	51	45	265,49		
200					447106,63	1347511,73
	166	16	9	58,27		
201					447050,03	1347525,56
	65	4	14	107,02		
202					447095,14	1347622,61
	61	26	25	123,47		
203					447154,17	1347731,06
	85	24	5	49,27		
204					447158,12	1347780,17
	102	13	37	415,75		
205					447070,07	1348186,49
	148	16	43	29,31		
206					447045,14	1348201,90
	54	55	53	366,28		
207					447255,59	1348501,69
	88	4	46	205,00		
208					447262,46	1348706,57
	88	4	52	841,91		
209					447290,65	1349548,01
	337	27	26	242,53		
210					447514,65	1349455,03
	336	21	17	187,10		
211					447686,04	1349379,99
	337	22	20	277,38		
212					447942,07	1349273,27
	69	32	57	77,76		
213					447969,24	1349346,13
	97	1	36	93,19		
214					447957,84	1349438,62
	79	30	3	32,71		
215					447963,80	1349470,78
	62	29	19	69,86		
216					447996,07	1349532,74
	97	32	50	23,91		
217					447992,93	1349556,44
	103	3	10	10,32		
218					447990,04	1349376,69
	107	31	21	271,66		
219					447992,93	1349376,69
	9	31	27	57,71		
220					447992,93	1349376,69
	103	3	10	10,32		

Название (номер) межевого знака	Дир. Угол (град. мин. сек.)			Проложение	X Координата	Y Координата
218					447990,60	1349566,49
	121	3	41	12,09		
219					447984,36	1349576,85
	123	44	13	20,31		
220					447973,08	1349593,74
	141	22	14	14,72		
221					447961,58	1349602,93
	148	59	42	23,80		
222					447941,18	1349615,19
	151	25	53	40,30		
223					447905,79	1349634,46
	149	38	42	28,42		
224					447881,27	1349648,82
	137	44	5	18,08		
225					447867,89	1349660,98
	71	51	41	16,51		
226					447873,03	1349676,67
	33	38	43	17,71		
227					447887,77	1349686,48
	32	42	34	34,68		
228					447916,95	1349705,22
	41	27	37	30,46		
229					447939,78	1349725,39
	60	22	29	47,58		
230					447963,30	1349766,75
	69	32	55	72,98		
231					447988,80	1349835,13
	83	47	32	20,07		
232					447990,97	1349855,08
	90	47	5	31,39		
233					447990,54	1349886,47
	138	56	57	31,52		
234					447966,77	1349907,17
	155	49	28	14,48		
235					447953,56	1349913,10
	163	9	38	43,05		
236					447912,36	1349925,57
	162	26	20	17,00		
237					447896,15	1349930,70
	134	45	33	45,40		
238					447864,18	1349962,94
	94	34	8	13,93		
239					447863,07	1349976,83
	95	28	58	35,79		
240					447910,94	1349988,47
	119	30	5	31,17		
241					447918,77	1349997,17
	155	40	3	14,71		
242					447915,14	1349998,18

Название (номер) межевого знака	Дир. Угол (град. мин. сек.)			Проложение	X Координата	Y Координата
240					447859,65	1350012,46
	90	10	30	9,82		
241					447859,62	1350022,28
	76	37	18	58,30		
242					447873,11	1350079,00
	56	43	13	36,79		
243					447893,30	1350109,76
	349	25	12	103,15		
244					447994,70	1350090,82
	4	43	8	42,54		
245					448037,10	1350094,32
	57	1	2	19,32		
246					448047,62	1350110,53
	76	34	25	40,10		
247					448056,93	1350149,53
	99	57	43	40,35		
248					448049,95	1350189,27
	108	44	27	20,14		
249					448043,48	1350208,34
	99	54	59	17,01		
250					448040,55	1350225,10
	106	1	43	33,14		
251					448031,40	1350256,95
	37	22	14	187,64		
252					448180,52	1350370,84
	81	4	29	29,65		
253					448185,12	1350400,13
	107	23	28	18,40		
254					448179,62	1350417,69
	108	2	24	67,88		
255					448158,60	1350482,23
	103	0	18	49,73		
256					448147,41	1350530,68
	107	20	10	32,32		
257					448137,78	1350561,53
	119	40	3	54,21		
258					448110,95	1350608,63
	118	44	50	41,81		
259					448090,84	1350645,29
	66	54	2	113,12		
260					448135,22	1350749,34
	110	58	30	215,92		
261					448057,93	1350950,95
	108	1	52	324,81		
262					448018,12	1351010,20
	113	1	11	29,12		
263					448017,11	1351010,60
	107	50	11	32,12		
264					448017,90	1351011,40

Название (номер) межевого знака	Дир. Угол (град. мин. сек.)			Проложение	X Координата	Y Координата
262					447957,39	1351259,81
	99	54	7	213,89		
263					447920,61	1351470,51
	60	43	41	375,09		
264					448104,01	1351797,70
	58	15	0	442,84		
265					448336,93	1352174,34
	44	55	43	312,55		
266					448558,21	1352395,07
	42	33	56	73,58		
267					448612,40	1352444,84
	47	0	47	221,43		
268					448763,38	1352606,82
	139	36	29	256,21		
269					448568,24	1352772,85
	138	30	21	621,44		
270					448102,77	1353184,58
	136	8	53	591,56		
271					447676,18	1353594,41
	136	43	17	325,54		
272					447439,18	1353817,58
	138	18	19	95,78		
273					447367,66	1353881,29
	136	36	53	277,01		
274					447166,34	1354071,57
	136	3	58	486,84		
275					446815,75	1354409,35
	137	55	12	221,41		
276					446651,42	1354557,73
	140	31	55	176,34		
277					446515,29	1354669,82
	72	3	15	26,68		
278					446523,51	1354695,20
	81	9	20	48,32		
279					446530,94	1354742,95
	82	8	34	50,18		
280					446537,89	1354792,66
	99	12	7	31,83		
281					446532,71	1354824,08
	154	29	23	42,03		
282					446494,78	1354842,18
	153	40	56	33,16		
283					446465,06	1354856,88
	178	4	48	54,32		
284					446419,13	1354915,62
	12	1	1	26,15		
285					446413,11	1354914,00
	81	1	0	46,27		
286					446413,11	1354914,00
	81	1	0	46,27		

Название (номер) межевого знака	Дир. Угол (град. мин. сек.)			Проложение	X Координата	Y Координата
284					446410,77	1354858,70
	179	56	38	61,32		
285					446349,45	1354858,76
	177	7	4	44,75		
286					446304,76	1354861,01
	159	15	34	55,57		
287					446252,79	1354880,69
	143	24	48	48,57		
288					446213,79	1354909,64
	139	53	4	353,36		
289					445943,56	1355137,32
	137	1	24	335,87		
290					445697,83	1355366,28
	135	14	10	226,43		
291					445537,06	1355525,73
	134	1	19	136,29		
292					445442,35	1355623,73
	125	10	14	5,26		
293					445439,32	1355628,03
	134	24	11	354,32		
294					445191,40	1355881,17
	137	5	20	369,74		
295					444920,60	1356132,91
	136	18	11	537,91		
296					444531,69	1356504,52
	138	21	22	111,00		
297					444448,74	1356578,28
	140	35	48	109,41		
298					444364,20	1356647,73
	141	12	3	502,32		
299					443972,72	1356962,48
	140	31	40	333,63		
300					443715,18	1357174,57
	137	39	6	251,59		
301					443529,24	1357344,05
	134	5	58	740,91		
302					443013,64	1357876,12
	133	20	8	309,44		
303					442801,28	1358101,19
	144	32	49	77,25		
304					442738,35	1358146,00
	149	24	44	277,76		
305					442499,24	1358287,34
	148	17	25	10,27		
306					442172,12	1358912,19
	140	1	40	332,16		
307					441715,15	1359118,87
	137	10	5	582,13		
308					441321,50	1359311,05
	132	10	5	582,13		

Название (номер) межевого знака	Дир. Угол (град. мин. сек.)			Проложение	X Координата	Y Координата
306					442490,50	1358292,74
	197	27	33	64,63		
307					442428,85	1358273,35
	209	58	18	73,30		
308					442365,35	1358236,73
	223	54	7	60,15		
309					442322,01	1358195,02
	237	33	33	70,86		
310					442284,00	1358135,22
	246	7	3	50,93		
311					442263,38	1358088,65
	263	53	36	50,10		
312					442258,05	1358038,83
	221	19	35	81,78		
313					442196,64	1357984,83
	248	29	7	34,14		
314					442184,12	1357953,07
	247	13	14	47,21		
315					442165,84	1357909,54
	237	34	55	57,97		
316					442134,76	1357860,60
	205	27	29	75,47		
317					442066,62	1357828,16
	220	5	49	53,61		
318					442025,61	1357793,63
	246	5	42	44,62		
319					442007,53	1357752,84
	274	28	29	23,71		
320					442009,38	1357729,20
	326	19	21	25,07		
321					442030,24	1357715,30
	322	37	31	41,99		
322					442063,61	1357689,81
	316	45	31	26,73		
323					442083,08	1357671,50
	266	59	4	22,05		
324					442081,92	1357649,48
	244	49	35	25,60		
325					442071,03	1357626,31
	242	54	29	53,99		
326					442046,44	1357578,24
	267	44	25	11,16		
327					442046,00	1357567,09
	284	52	16	17,14		
328					442039,61	1357518,30
	122	17	21	31,88		
329					442059,41	1357666,35
	119	14	35	28,72		
330					442041,15	1357677,45

Название (номер межевого знака)	Дир. Угол (град. мин. сек.)			Проложение	X Координата	Y Координата
350					441418,97	1357391,36
	160	28	45	101,12		
351					441323,66	1357425,15
	154	54	58	67,13		
352					441262,86	1357453,61
	135	26	52	73,29		
353					441210,63	1357505,03
	254	41	22	59,00		
354					441195,05	1357448,12
	255	33	12	160,17		
355					441155,09	1357293,01
	254	21	18	412,27		
356					441043,91	1356896,01
	257	56	15	505,03		
357					440938,37	1356402,13
	256	8	9	138,13		
358					440905,27	1356268,02
	257	34	41	759,76		
359					440741,84	1355526,05
	259	50	5	185,96		
360					440709,02	1355343,01
	260	39	52	313,65		
361					440658,14	1355033,51
	260	7	41	218,20		
362					440620,73	1354818,54
	257	20	49	156,73		
363					440586,40	1354665,62
	257	23	58	522,39		
364					440472,44	1354155,81
	256	25	34	158,37		
365					440435,27	1354001,86
	250	42	52	207,46		
366					440366,75	1353806,04
	187	14	28	285,13		
367					440083,89	1353770,10
	187	39	12	356,52		
368					439730,55	1353722,62
	186	56	49	489,87		
369					439244,28	1353663,37
	277	42	0	891,77		
370					439364,02	1352779,68
	187	51	6	143,70		
371					439221,67	1352760,05
	188	15	19	279,56		
372					439135,27	1351611,06
	189	42	0	107,17		
373					439136,15	1351181,04
	187	14	28	285,13		
374					439135,27	1351181,04
	189	42	0	107,17		

Название (номер) межевого знака	Дир. Угол (град. мин. сек.)			Проложение	X Координата	Y Координата
372					438945,01	1352719,91
	187	54	52	205,89		
373					438741,08	1352691,56
	187	31	42	267,68		
374					438475,71	1352656,49
	173	34	13	55,81		
375					438420,25	1352662,74
	187	57	53	316,10		
376					438107,20	1352618,94
	266	20	48	44,57		
377					438104,36	1352574,46
	292	57	39	119,87		
378					438151,12	1352464,09
	321	1	52	22,88		
379					438168,91	1352449,70
	340	49	49	46,11		
380					438212,46	1352434,56
	313	38	9	79,01		
381					438266,98	1352377,38
	346	2	9	75,30		
382					438340,05	1352359,21
	323	55	24	98,38		
383					438419,56	1352301,28
	297	32	45	79,42		
384					438456,29	1352230,86
	278	3	15	45,89		
385					438462,72	1352185,42
	266	17	31	40,98		
386					438460,07	1352144,53
	258	20	38	48,70		
387					438450,23	1352096,83
	274	9	6	67,96		
388					438455,15	1352029,05
	243	55	50	38,77		
389					438438,11	1351994,22
	274	46	10	50,15		
390					438442,28	1351944,24
	224	22	6	24,37		
391					438424,86	1351927,29
	203	56	7	14,91		
392					438411,23	1351921,15
	195	48	55	32,66		
393					438379,81	1351912,25
	222	54	58	25,86		

Название (номер) межевого знака	Дир. Угол (град. мин. сек.)			Проложение	X Координата	Y Координата
394					438360,87	1351894,64
	237	39	26	20,17		
395					438350,08	1351877,60
	214	51	1	18,22		
396					438335,13	1351867,19
	172	35	45	38,18		
397					438297,27	1351872,11
	208	13	56	23,21		
398					438276,82	1351861,13
	226	7	26	27,04		
399					438258,08	1351841,64
	234	31	35	17,65		
400					438247,84	1351827,27
	146	12	5	23,44		
401					438228,36	1351840,31
	106	19	42	19,53		
402					438222,87	1351859,05
	95	31	11	33,48		
403					438219,65	1351892,37
	127	51	25	33,32		
404					438199,20	1351918,68
	125	29	31	36,51		
405					438178,00	1351948,41
	109	36	16	67,09		
406					438155,49	1352011,61
	145	37	41	26,57		
407					438133,56	1352026,61
	167	4	24	46,85		
408					438087,90	1352037,09
	177	32	23	33,31		
409					438054,62	1352038,52
	135	24	37	113,57		
410					437973,74	1352118,25
	145	26	39	37,99		
411					437942,45	1352139,80
	172	30	47	35,53		
412					437907,22	1352144,43
	132	42	37	78,23		
413					437854,16	1352201,91
	140	29	37	30,65		
414					437830,51	1352221,41
	129	53	10	9,12		
415					437824,66	1352228,41
	120	44	42	12,58		

Название (номер) межевого знака	Дир. Угол (град. мин. сек.)			Проложение	X Координата	Y Координата
416					437818,23	1352239,22
	161	7	55	30,12		
417					437789,73	1352248,96
	135	57	1	39,65		
418					437761,23	1352276,53
	124	45	43	55,30		
419					437729,70	1352321,96
	169	56	5	54,36		
420					437676,18	1352331,46
	133	33	2	57,87		
421					437636,31	1352373,40
	126	27	56	77,38		
422					437590,32	1352435,63
	143	16	56	10,55		
423					437581,86	1352441,94
	142	33	3	22,55		
424					437563,96	1352455,65
	121	13	54	86,52		
425					437519,10	1352529,63
	129	17	14	17,69		
426					437507,90	1352543,32
	142	37	57	52,97		
427					437465,80	1352575,47
	142	6	7	52,27		
428					437424,55	1352607,58
	134	50	0	70,17		
429					437375,06	1352657,33
	139	6	59	70,23		
430					437321,96	1352703,30
	130	28	0	30,95		
431					437301,87	1352726,85
	148	36	52	39,59		
432					437268,07	1352747,47
	138	24	16	80,02		
433					437208,23	1352800,59
	144	39	59	65,57		
434					437154,74	1352838,51
	142	31	52	182,30		
435					437010,05	1352949,41
	155	17	53	93,21		
436					436925,48	1352988,61
	135	31	22	128,66		
437					436833,68	1353078,75
	163	53	33	83,48		
438					436717,17	1353171,15
	148	16	52	39,10		
439					436599,11	1353271,17
	138	14	16	55,11		
440					436483,52	1353371,18
	130	28	0	30,95		

Название (номер) межевого знака	Дир. Угол (град. мин. сек.)			Проложение	X Координата	Y Координата
438					436753,48	1353101,91
	150	31	25	159,02		
439					436615,04	1353180,16
	141	34	26	270,41		
440					436403,20	1353348,22
	156	58	57	54,42		
441					436353,11	1353369,50
	172	9	46	81,04		
442					436272,83	1353380,55
	150	16	54	318,05		
443					435996,61	1353538,22
	130	11	21	1686,03		
444					434908,59	1354826,21
	146	23	38	174,13		
445					434763,56	1354922,59
	150	51	45	868,07		
446					434005,34	1355345,26
	150	22	39	868,04		
447					433250,75	1355774,32
	150	52	51	505,81		
448					432808,87	1356020,46
	151	25	18	283,61		
449					432559,81	1356156,13
	158	37	18	175,76		
450					432396,14	1356220,20
	168	17	49	159,49		
451					432239,97	1356252,55
	162	48	19	223,53		
452					432026,43	1356318,63
	164	28	6	85,78		
453					431943,78	1356341,60
	160	46	8	268,50		
454					431690,26	1356430,04
	159	19	13	395,02		
455					431320,69	1356569,54
	163	40	5	1142,78		
456					430224,02	1356890,89
	162	43	57	349,05		
457					429890,70	1356994,50
	222	39	33	752,38		
458					429337,40	1356484,66
	270	0	0	2,84		
459					429337,40	1356481,82
	223	59	3	603,81		
460					429038,78	1356311,50
	150	16	0	0,51		
461					428838,95	1356116,14
	88	8	16	11,24		
462					428538,20	1355921,62
	150	16	0	0,51		

Название (номер) межевого знака	Дир. Угол (град. мин. сек.)			Проложение	X Координата	Y Координата
460					428902,94	1356062,50
	222	51	55	413,26		
461					428600,04	1355781,37
	224	21	56	181,40		
462					428470,36	1355654,53
	214	11	38	707,35		
463					427885,28	1355257,00
	214	14	19	1325,06		
464					426789,85	1354511,47
	214	1	19	386,09		
465					426469,85	1354295,45
	214	16	14	265,83		
466					426250,17	1354145,76
	214	17	30	819,27		
467					425573,31	1353684,18
	214	22	38	166,97		
468					425435,50	1353589,90
	185	25	48	2,64		
469					425432,87	1353589,65
	214	26	18	89,00		
470					425359,47	1353539,32
	215	4	28	221,32		
471					425178,34	1353412,14
	214	0	59	69,18		
472					425121,00	1353373,44
	214	16	0	793,03		
473					424465,75	1352926,74
	214	23	8	142,11		
474					424348,47	1352846,48
	215	56	37	226,99		
475					424164,70	1352713,24
	217	49	11	396,69		
476					423851,34	1352470,00
	217	31	44	373,71		
477					423554,97	1352242,35
	218	0	50	336,56		
478					423289,81	1352035,08
	218	51	35	173,20		
479					423154,94	1351926,41
	220	49	55	371,54		
480					422873,82	1351683,48
	220	33	22	318,49		
481					422631,84	1351476,40
	221	3	15	332,73		

Название (номер) межевого знака	Дир. Угол (град. мин. сек.)			Проложение	X Координата	Y Координата
482					422380,93	1351257,87
	220	4	58	324,85		
483					422132,38	1351048,70
	221	7	0	249,74		
484					421944,23	1350884,47
	305	25	35	1186,80		
485					422632,17	1349917,39
	309	12	51	38,09		
486					422656,25	1349887,88
	305	29	45	427,90		
487					422904,71	1349539,50
	300	17	4	52,81		
488					422931,34	1349493,90
	307	34	45	325,21		
489					423129,67	1349236,17
	307	3	1	714,30		
490					423560,05	1348666,08
	305	19	56	424,51		
491					423805,55	1348319,76
	304	2	49	176,77		
492					423904,52	1348173,29
	305	3	26	152,39		
493					423992,05	1348048,55
	304	23	12	580,57		
494					424319,94	1347569,44
	9	17	38	208,67		
495					424525,87	1347603,14
	273	10	49	256,50		
496					424540,10	1347347,04
	217	35	14	155,93		
497					424416,54	1347251,93
	215	45	56	111,88		
498					424325,76	1347186,54
	189	13	21	133,96		
499					424193,53	1347165,07
	190	23	42	257,32		
500					423940,43	1347118,64
	154	13	42	290,05		
501					423679,23	1347244,75
	193	49	16	54,29		
502					423626,51	1347231,78
	148	58	29	17,54		
503					423611,48	1347240,82
	194	9	14	8,26		
504					423516,01	1347211,8
	919	14	01	101,5		
505					423516,01	1347211,8
	109	14	21	101,04		
506					423516,01	1347211,8

Название (номер) межевого знака	Дир. Угол (град. мин. сек.)			Проложение	X Координата	Y Координата
504					423603,47	1347238,80
	207	58	23	7,46		
505					423596,88	1347235,30
	199	46	11	16,29		
506					423581,55	1347229,79
	188	52	55	12,50		
507					423569,20	1347227,86
	194	31	52	18,81		
508					423550,99	1347223,14
	199	28	1	24,76		
509					423527,65	1347214,89
	216	29	4	23,78		
510					423508,53	1347200,75
	214	41	37	22,33		
511					423490,17	1347188,04
	171	43	52	29,20		
512					423461,27	1347192,24
	118	50	34	112,75		
513					423406,88	1347291,00
	255	57	52	179,53		
514					423363,34	1347116,83
	255	14	47	132,33		
515					423329,64	1346988,86
	198	26	6	347,22		
516					423000,24	1346879,06
	184	14	15	358,77		
517					422642,45	1346852,55
	304	8	53	263,05		
518					422790,11	1346634,85
	228	5	0	371,35		
519					422542,11	1346358,45
	296	54	5	361,94		
520					422705,87	1346035,68
	357	27	44	534,37		
521					423239,72	1346012,02
	262	35	27	330,27		
522					423197,13	1345684,51
	312	25	43	328,29		
523					423418,62	1345442,19
	207	22	29	448,75		
524					423020,12	1345235,85
	204	15	42	147,43		
525					422885,71	1345175,27
	270	0	0	195,94		
526					422812,11	1345111,18
	239	11	1	121,91		
527					422555,37	1345015,18
	157	17	11	144,57		
528					422382,73	1344910,19
	139	11	11	121,91		

Название (номер) межевого знака	Дир. Угол (град. мин. сек.)			Проложение	X Координата	Y Координата
526					422885,71	1344979,33
	175	47	51	232,53		
527					422653,81	1344996,37
	291	58	47	169,45		
528					422717,23	1344839,24
	217	19	5	145,21		
529					422601,75	1344751,21
	239	23	4	168,16		
530					422516,11	1344606,49
	180	0	0	6,11		
531					422510,00	1344606,49
	270	0	0	10,00		
532					422510,00	1344596,49
	239	24	10	184,24		
533					422416,22	1344437,99
	260	28	35	143,00		
534					422392,56	1344296,87
	135	7	58	289,81		
535					422187,16	1344501,32
	202	24	28	99,32		
536					422095,34	1344463,46
	298	29	11	277,85		
537					422227,86	1344219,25
	168	52	45	112,87		
538					422117,11	1344241,02
	205	15	28	259,55		
539					421882,37	1344130,27
	1	57	42	414,83		
540					422296,96	1344144,47
	291	24	16	127,09		
541					422343,34	1344026,15
	240	33	27	244,55		
542					422223,13	1343813,18
	128	58	8	82,78		
543					422171,07	1343877,54
	207	9	25	286,18		
544					421916,44	1343746,92
	304	37	38	197,70		
545					422028,78	1343584,24
	303	21	12	168,97		
546					422121,68	1343443,10
	303	12	15	79,45		
547					422165,19	1343376,62
	303	14	1	87,73		
548					422144,39	1343181,15
	240	10	37	144,85		
549					422031,13	1343015,18
	200	10	10	30,10		
550					422074,37	1342817,24

Название (номер) межевого знака	Дир. Угол (град. мин. сек.)			Проложение	X Координата	Y Координата
548					422213,27	1343303,24
	195	32	56	294,30		
549					421929,74	1343224,35
	116	48	57	106,31		
550					421881,78	1343319,23
	178	50	46	187,72		
551					421694,10	1343323,01
	180	7	50	180,01		
552					421514,09	1343322,60
	305	36	57	159,54		
553					421607,00	1343192,90
	297	35	9	107,93		
554					421656,98	1343097,24
	296	40	59	54,34		
555					421681,38	1343048,69
	350	2	58	0,58		
556					421681,95	1343048,59
	216	59	21	15,37		
557					421669,67	1343039,34
	230	50	19	78,13		
558					421620,33	1342978,76
	144	55	58	65,43		
559					421566,78	1343016,35
	227	13	46	139,24		
560					421472,23	1342914,14
	222	35	54	35,27		
561					421446,27	1342890,27
	230	27	18	44,78		
562					421417,76	1342855,74
	228	49	56	253,59		
563					421250,83	1342664,84
	270	0	0	10,00		
564					421250,83	1342654,84
	180	0	0	10,00		
565					421240,83	1342654,84
	228	8	6	52,62		
566					421205,71	1342615,65
	286	8	34	18,34		
567					421210,81	1342598,03
	287	49	6	372,68		
568					421324,85	1342243,23
	277	28	42	48,48		
569					421331,16	1342195,16
	4	13	22	66,68		
570					421331,16	1342195,16
	270	0	0	10,00		
571					421350,35	1342150,35
	270	0	0	10,00		
572					421350,35	1342150,35
	270	0	0	10,00		

Название (номер) межевого знака	Дир. Угол (град. мин. сек.)			Проложение	X Координата	Y Координата
570					421397,66	1342200,07
	357	54	53	177,81		
571					421575,35	1342193,60
	30	35	14	192,36		
572					421740,94	1342291,48
	22	12	29	181,55		
573					421909,02	1342360,10
	15	39	20	254,14		
574					422153,73	1342428,68
	10	4	3	154,74		
575					422306,09	1342455,73
	350	41	58	287,42		
576					422589,73	1342409,28
	5	2	52	98,76		
577					422688,11	1342417,97
	26	39	15	183,77		
578					422852,35	1342500,41
	17	55	18	105,52		
579					422952,75	1342532,88
	8	5	42	238,04		
580					423188,42	1342566,40
	3	12	54	196,31		
581					423384,42	1342577,41
	19	30	49	323,38		
582					423689,23	1342685,43
	17	44	40	126,98		
583					423810,17	1342724,13
	24	51	27	48,03		
584					423853,75	1342744,32
	72	57	53	45,06		
585					423866,95	1342787,40
	104	17	34	67,20		
586					423850,36	1342852,52
	112	37	2	83,99		
587					423818,06	1342930,05
	96	11	35	66,65		
588					423810,87	1342996,31
	89	22	25	107,95		
589					423812,05	1343104,25
	78	26	22	87,42		
590					423829,57	1343189,90
	68	4	43	151,69		
591					423886,20	1343330,62
	59	0	1	73,86		
592					423851,05	1343371,10
	104	17	34	67,20		
593					423854,38	1343412,12
	112	37	2	83,99		
594					423818,06	1343453,14
	96	11	35	66,65		

Название (номер) межевого знака	Дир. Угол (град. мин. сек.)			Проложение	X Координата	Y Координата
592					423924,24	1343393,93
	22	36	44	81,22		
593					423999,22	1343425,16
	342	3	30	72,36		
594					424068,06	1343402,87
	305	7	14	48,55		
595					424095,99	1343363,16
	279	47	58	28,79		
596					424100,89	1343334,79
	279	52	54	26,51		
597					424105,44	1343308,67
	253	37	1	14,93		
598					424101,23	1343294,35
	246	50	45	30,52		
599					424089,23	1343266,29
	241	11	56	56,40		
600					424062,06	1343216,87
	240	16	0	110,85		
601					424007,08	1343120,61
	250	4	28	59,68		
602					423986,74	1343064,50
	298	43	17	26,39		
603					423999,42	1343041,36
	333	26	0	34,01		
604					424029,84	1343026,16
	13	58	52	34,71		
605					424064,53	1343027,36
	5	3	29	78,38		
606					424142,60	1343034,27
	32	50	58	102,67		
607					424228,85	1343089,96
	46	17	2	111,09		
608					424305,62	1343170,25
	45	55	57	192,46		
609					424439,48	1343308,54
	44	41	4	177,15		
610					424565,43	1343433,11
	39	21	56	70,87		
611					424620,22	1343478,06
	67	53	5	40,69		
612					424635,54	1343515,76
	76	58	50	22,55		
613					424640,62	1343537,73
	109	32	29	47,33		
607					424029,84	1343026,16
	13	58	52	34,71		
605					424064,53	1343027,36
	5	3	29	78,38		
606					424142,60	1343034,27
	32	50	58	102,67		
607					424228,85	1343089,96
	46	17	2	111,09		
608					424305,62	1343170,25
	45	55	57	192,46		
609					424439,48	1343308,54
	44	41	4	177,15		
610					424565,43	1343433,11
	39	21	56	70,87		
611					424620,22	1343478,06
	67	53	5	40,69		
612					424635,54	1343515,76
	76	58	50	22,55		
613					424640,62	1343537,73
	109	32	29	47,33		

Название (номер) межевого знака	Дир. Угол (град. мин. сек.)			Проложение	X Координата	Y Координата
614					424624,79	1343582,33
	116	25	4	46,98		
615					424603,89	1343624,40
	130	14	8	74,40		
616					424555,83	1343681,20
	145	5	41	108,68		
617					424466,70	1343743,39
	156	9	20	99,96		
618					424375,27	1343783,80
	146	44	56	31,50		
619					424348,93	1343801,07
	140	45	29	67,03		
620					424297,02	1343843,47
	110	44	12	70,55		
621					424272,04	1343909,45
	95	33	47	61,79		
622					424266,05	1343970,95
	92	29	12	43,56		
623					424264,16	1344014,47
	88	3	17	31,23		
624					424265,22	1344045,68
	56	42	14	44,37		
625					424289,58	1344082,77
	10	1	27	47,45		
626					424336,31	1344091,03
	11	43	56	42,83		
627					424378,25	1344099,74
	351	15	14	33,67		
628					424411,53	1344094,62
	345	41	6	36,40		
629					424446,80	1344085,62
	339	58	14	34,89		
630					424479,58	1344073,67
	331	2	49	53,67		
631					424526,54	1344047,69
	327	9	31	138,55		
632					424642,95	1343972,55
	316	41	5	186,63		
633					424778,74	1343844,52
	300	2	57	90,89		
634					424824,25	1343765,85
	289	35	12	100,86		
635					424858,06	1343670,83
	284	7	3	78,68		
636					424849,33	1344015,12
	339	13	15	51,91		
637					424873,59	1344015,17
	331	1	49	53,37		
638					424826,54	1344017,15
	331	1	49	53,37		

Название (номер) межевого знака	Дир. Угол (град. мин. сек.)			Проложение	X Координата	Y Координата
636					424877,25	1343594,53
	315	55	26	55,69		
637					424917,26	1343555,79
	353	23	1	43,74		
638					424960,71	1343550,75
	23	21	27	51,63		
639					425008,11	1343571,22
	59	16	58	55,03		
640					425036,22	1343618,53
	80	27	4	163,06		
641					425063,27	1343779,33
	77	33	10	135,75		
642					425092,53	1343911,89
	68	33	48	131,88		
643					425140,73	1344034,65
	54	4	7	50,42		
644					425170,32	1344075,48
	357	33	51	80,70		
645					425250,95	1344072,05
	331	45	19	64,53		
646					425307,80	1344041,51
	316	28	5	75,08		
647					425362,23	1343989,80
	304	51	46	80,23		
648					425408,09	1343923,97
	304	26	3	92,05		
649					425460,14	1343848,05
	306	8	41	183,46		
650					425568,35	1343699,90
	314	47	51	92,04		
651					425633,20	1343634,59
	319	40	41	164,82		
652					425758,86	1343527,94
	324	49	51	142,80		
653					425875,59	1343445,69
	323	21	16	95,05		
654					425951,85	1343388,96
	353	49	50	126,64		
655					426077,76	1343375,35
	335	37	8	117,13		
656					426184,44	1343327,00
	282	36	25	71,66		
657					426200,08	1343257,07
	274	46	39	85,01		
658					426277,15	1343171,19
	310	40	41	134,82		
659					426356,19	1343107,34
	324	48	51	111,58		
660					426407,15	1343045,64

Название (номер) межевого знака	Дир. Угол (град. мин. сек.)			Проложение	X Координата	Y Координата
658					426207,16	1343172,36
	281	32	38	89,85		
659					426225,14	1343084,33
	318	16	5	139,29		
660					426329,09	1342991,61
	318	21	57	87,20		
661					426394,26	1342933,68
	285	14	3	57,88		
662					426409,47	1342877,83
	267	17	57	42,87		
663					426407,45	1342835,01
	211	37	25	23,38		
664					426387,54	1342822,75
	204	35	49	57,95		
665					426334,85	1342798,63
	191	38	16	42,48		
666					426293,24	1342790,06
	188	22	27	59,74		
667					426234,14	1342781,36
	177	12	39	100,90		
668					426133,36	1342786,27
	187	38	14	70,05		
669					426063,93	1342776,96
	196	54	16	81,57		
670					425985,88	1342753,24
	213	9	27	108,91		
671					425894,70	1342693,67
	234	52	5	103,27		
672					425835,27	1342609,21
	234	41	50	61,50		
673					425799,73	1342559,02
	297	29	34	62,97		
674					425828,80	1342503,16
	326	34	14	22,56		
675					425847,63	1342490,73
	339	38	22	53,83		
676					425898,10	1342472,00
	335	53	25	145,83		
677					426031,21	1342412,43
	310	40	18	103,53		
678					426098,68	1342333,91
	301	5	21	63,44		
679					426131,44	1342279,58
	283	34	25	48,06		
679					425709,13	1341519,82
	297	19	3	22,91		
674					425025,11	1341576,13
	340	19	14	121,21		
678					425043,11	1341410,13

Название (номер) межевого знака	Дир. Угол (град. мин. сек.)			Проложение	X Координата	Y Координата
680					426142,72	1342232,86
	256	13	17	78,77		
681					426123,96	1342156,36
	234	29	7	104,18		
682					426063,44	1342071,56
	259	30	4	30,62		
683					426057,86	1342041,45
	269	24	55	35,27		
684					426057,50	1342006,18
	305	56	14	40,18		
685					426081,08	1341973,65
	307	29	28	27,49		
686					426097,81	1341951,84
	334	8	40	27,45		
687					426122,51	1341939,87
	341	22	15	111,04		
688					426227,73	1341904,40
	2	36	50	90,12		
689					426317,76	1341908,51
	0	35	25	114,57		
690					426432,32	1341909,69
	325	10	28	58,36		
691					426480,23	1341876,36
	326	18	36	26,18		
692					426502,01	1341861,84
	294	29	52	36,95		
693					426517,33	1341828,22
	285	38	45	67,78		
694					426535,61	1341762,95
	270	57	42	56,61		
695					426536,56	1341706,35
	261	39	18	65,25		
696					426527,09	1341641,79
	211	27	25	43,63		
697					426489,87	1341619,02
	201	49	8	54,81		
698					426438,99	1341598,65
	196	21	33	46,79		
699					426394,09	1341585,47
	214	10	30	81,59		
700					426326,59	1341539,64
	216	7	50	90,99		
701					426253,10	1341485,99
	213	53	22	90,08		
699					426057,86	1341951,84
	259	30	4	30,62		
680					426142,72	1342232,86
	256	13	17	78,77		
681					426123,96	1342156,36
	234	29	7	104,18		
682					426063,44	1342071,56
	259	30	4	30,62		
683					426057,86	1342041,45
	269	24	55	35,27		
684					426057,50	1342006,18
	305	56	14	40,18		
685					426081,08	1341973,65
	307	29	28	27,49		
686					426097,81	1341951,84
	334	8	40	27,45		
687					426122,51	1341939,87
	341	22	15	111,04		
688					426227,73	1341904,40
	2	36	50	90,12		
689					426317,76	1341908,51
	0	35	25	114,57		
690					426432,32	1341909,69
	325	10	28	58,36		
691					426480,23	1341876,36
	326	18	36	26,18		
692					426502,01	1341861,84
	294	29	52	36,95		
693					426517,33	1341828,22
	285	38	45	67,78		
694					426535,61	1341762,95
	270	57	42	56,61		
695					426536,56	1341706,35
	261	39	18	65,25		
696					426527,09	1341641,79
	211	27	25	43,63		
697					426489,87	1341619,02
	201	49	8	54,81		
698					426438,99	1341598,65
	196	21	33	46,79		
699					426394,09	1341585,47
	214	10	30	81,59		
700					426326,59	1341539,64
	216	7	50	90,99		
701					426253,10	1341485,99
	213	53	22	90,08		
699					426057,86	1341951,84
	259	30	4	30,62		
680					426142,72	1342232,86
	256	13	17	78,77		
681					426123,96	1342156,36
	234	29	7	104,18		
682					426063,44	1342071,56
	259	30	4	30,62		
683					426057,86	1342041,45
	269	24	55	35,27		
684					426057,50	1342006,18
	305	56	14	40,18		
685					426081,08	1341973,65
	307	29	28	27,49		
686					426097,81	1341951,84
	334	8	40	27,45		
687					426122,51	1341939,87
	341	22	15	111,04		
688					426227,73	1341904,40
	2	36	50	90,12		
689					426317,76	1341908,51
	0	35	25	114,57		
690					426432,32	1341909,69
	325	10	28	58,36		
691					426480,23	1341876,36
	326	18	36	26,18		
692					426502,01	1341861,84
	294	29	52	36,95		
693					426517,33	1341828,22
	285	38	45	67,78		
694					426535,61	1341762,95
	270	57	42	56,61		
695					426536,56	1341706,35
	261	39	18	65,25		
696					426527,09	1341641,79
	211	27	25	43,63		
697					426489,87	1341619,02
	201	49	8	54,81		
698					426438,99	1341598,65
	196	21	33	46,79		
699					426394,09	1341585,47
	214	10	30	81,59		
700					426326,59	1341539,64
	216	7	50	90,99		
701					426253,10	1341485,99
	213	53	22	90,08		

Название (номер) межевого знака	Дир. Угол (град. мин. сек.)			Проложение	X Координата	Y Координата
702					426178,32	1341435,76
	214	15	14	47,06		
703					426139,42	1341409,27
	258	39	52	43,65		
704					426130,84	1341366,47
	304	9	24	39,50		
705					426153,02	1341333,78
	309	11	7	53,46		
706					426186,80	1341292,34
	314	29	24	43,69		
707					426217,42	1341261,17
	317	49	58	67,68		
708					426267,58	1341215,74
	328	13	18	136,09		
709					426383,27	1341144,07
	338	55	34	169,79		
710					426541,70	1341083,02
	332	56	47	149,99		
711					426675,28	1341014,80
	332	41	20	366,76		
712					427001,16	1340846,52
	328	5	11	210,52		
713					427179,86	1340735,23
	328	29	37	234,89		
714					427380,12	1340612,48
	329	39	40	146,90		
715					427506,90	1340538,28
	332	12	50	193,06		
716					427677,70	1340448,28
	325	48	34	262,91		
717					427895,17	1340300,54
	323	30	8	232,20		
718					428081,83	1340162,43
	328	31	45	97,27		
719					428164,79	1340111,65
	329	44	9	145,78		
720					428290,70	1340038,18
	334	26	47	167,22		
721					428441,56	1339966,05
	342	42	40	82,37		
722					428520,21	1339941,57
	359	9	40	42,34		
723					428562,55	1339940,95
	15	54	57	23,89		
717					427895,17	1340300,54
	323	30	8	232,20		
718					428081,83	1340162,43
	328	31	45	97,27		
719					428164,79	1340111,65
	329	44	9	145,78		
720					428290,70	1340038,18
	334	26	47	167,22		
721					428441,56	1339966,05
	342	42	40	82,37		
722					428520,21	1339941,57
	359	9	40	42,34		
723					428562,55	1339940,95
	15	54	57	23,89		

Название (номер) межевого знака	Дир. Угол (град. мин. сек.)			Проложение	X Координата	Y Координата
724					428585,52	1339947,50
	39	48	48	9,39		
725					428592,73	1339953,51
	57	56	52	32,50		
726					428609,98	1339981,06
	73	21	38	27,55		
727					428617,87	1340007,46
	67	30	0	23,91		
728					428627,02	1340029,55
	71	53	39	26,42		
729					428635,23	1340054,66
	81	9	41	106,15		
730					428651,54	1340159,55
	75	29	58	69,13		
731					428668,85	1340226,48
	61	5	38	54,74		
732					428695,31	1340274,40
	41	12	40	40,88		
733					428726,06	1340301,33
	22	20	46	42,19		
734					428765,08	1340317,37
	25	55	22	47,47		
735					428807,77	1340338,12
	0	21	54	67,49		
736					428875,26	1340338,55
	4	12	35	77,24		
737					428952,29	1340344,22
	13	8	54	59,00		
738					429009,74	1340357,64
	37	10	41	44,99		
739					429045,59	1340384,83
	51	10	11	50,92		
740					429077,52	1340424,50
	60	39	48	71,03		
741					429112,32	1340486,42
	52	38	53	72,74		
742					429156,45	1340544,24
	51	24	14	99,72		
743					429218,66	1340622,18
	47	23	24	32,22		
744					429240,47	1340645,89
	7	44	22	28,22		
745					429268,43	1340649,69
	350	54	15	35,99		
746					429319,15	1340719,30
	8	0	11	70,97		
747					429377,52	1340774,50
	90	16	45	71,38		
748					429419,32	1340818,48

Название (номер) межевого знака	Дир. Угол (град. мин. сек.)			Проложение	X Координата	Y Координата
746					429303,97	1340644,00
	335	16	49	41,94		
747					429342,07	1340626,46
	315	54	35	49,89		
748					429377,90	1340591,75
	317	3	6	59,65		
749					429421,56	1340551,11
	321	20	37	52,67		
750					429462,69	1340518,21
	314	12	51	87,66		
751					429523,82	1340455,38
	328	48	49	60,06		
752					429575,20	1340424,28
	335	50	19	55,02		
753					429625,40	1340401,76
	351	29	40	40,36		
754					429665,32	1340395,79
	3	34	18	106,43		
755					429771,54	1340402,42
	4	28	42	112,19		
756					429883,39	1340411,18
	9	17	47	207,69		
757					430088,35	1340444,73
	10	37	43	155,17		
758					430240,86	1340473,35
	30	51	4	131,65		
759					430353,88	1340540,86
	31	50	42	68,91		
760					430412,42	1340577,22
	18	20	36	43,56		
761					430453,77	1340590,93
	45	0	0	49,79		
762					430488,98	1340626,14
	66	57	18	38,68		
763					430504,12	1340661,73
	88	16	34	76,12		
764					430506,41	1340737,82
	113	10	31	80,70		
765					430474,65	1340812,01
	126	44	24	62,66		
766					430437,17	1340862,22
	132	46	19	64,20		
767					430393,57	1340909,35
	106	10	43	103,29		
768					430353,17	1340951,13
	9	1	12	90,79		
769					430405,90	1340915,16
	59	17	59	32,36		
770					430491,13	1340962,30

Название (номер) межевого знака	Дир. Угол (град. мин. сек.)			Проложение	X Координата	Y Координата
768					430364,79	1341008,55
	87	8	48	53,24		
769					430367,44	1341061,72
	47	40	32	74,23		
770					430417,42	1341116,60
	33	28	32	108,20		
771					430507,67	1341176,28
	40	47	12	75,45		
772					430564,80	1341225,57
	37	29	47	80,30		
773					430628,51	1341274,45
	41	20	54	56,73		
774					430671,10	1341311,93
	18	41	17	45,10		
775					430713,82	1341326,38
	43	18	54	30,54		
776					430736,04	1341347,33
	49	34	58	23,98		
777					430751,59	1341365,59
	46	24	32	18,69		
778					430764,48	1341379,13
	56	19	6	19,06		
779					430775,05	1341394,99
	56	32	58	23,87		
780					430788,21	1341414,91
	65	9	58	25,17		
781					430798,78	1341437,75
	69	29	49	27,78		
782					430808,51	1341463,77
	68	12	15	57,50		
783					430829,86	1341517,16
	61	34	46	191,28		
784					430920,90	1341685,39
	56	25	2	103,55		
785					430978,18	1341771,66
	61	51	38	47,37		
786					431000,52	1341813,43
	83	35	45	160,92		
787					431018,47	1341973,35
	84	22	44	77,69		
788					431026,08	1342050,67
	76	14	8	65,94		
789					431041,77	1342114,72
	67	39	58	70,13		
790					431059,03	1342179,11
	6	14	46	151,23		
791					431077,82	1342250,87
	53	15	2	100,57		
792					431096,61	1342322,63
	53	15	2	100,57		

Название (номер межевого знака)	Дир. Угол (град. мин. сек.)			Проложение	X Координата	Y Координата
790					431068,42	1342179,59
	55	44	3	79,50		
791					431113,18	1342245,29
	30	16	29	99,40		
792					431199,02	1342295,40
	34	32	14	134,49		
793					431309,81	1342371,65
	37	27	52	94,47		
794					431384,79	1342429,11
	60	14	54	52,29		
795					431410,74	1342474,51
	80	38	18	146,00		
796					431434,49	1342618,57
	75	13	33	120,15		
797					431465,13	1342734,75
	75	26	9	100,53		
798					431490,41	1342832,05
	78	14	8	162,64		
799					431523,57	1342991,27
	72	27	33	68,29		
800					431544,15	1343056,38
	56	49	0	71,20		
801					431583,12	1343115,97
	28	36	7	69,33		
802					431643,99	1343149,16
	27	58	32	79,02		
803					431713,78	1343186,23
	25	5	56	36,35		
804					431746,70	1343201,65
	42	14	29	52,45		
805					431785,53	1343236,91
	49	54	23	38,44		
806					431810,29	1343266,32
	59	13	32	56,60		
807					431839,25	1343314,95
	58	13	17	77,17		
808					431879,89	1343380,55
	84	51	26	40,16		
809					431883,49	1343420,55
	76	36	27	28,06		
810					431889,99	1343447,85
	83	57	9	28,76		
811					431893,02	1343476,45
	82	30	25	33,20		
812					431919,83	1343510,13
	49	15	21	38,17		
813					431919,83	1343510,13
	59	3	31	6,10		
814					431954,42	1343541,24

Название (номер) межевого знака	Дир. Угол (град. мин. сек.)			Проложение	X Координата	Y Координата
812					431897,35	1343509,37
	76	30	42	68,98		
813					431913,44	1343576,45
	51	30	49	36,09		
814					431935,90	1343604,70
	33	30	9	32,18		
815					431962,73	1343622,46
	18	47	38	54,01		
816					432013,86	1343639,86
	340	25	49	27,47		
817					432039,74	1343630,66
	327	20	7	25,88		
818					432061,53	1343616,69
	317	55	12	33,04		
819					432086,05	1343594,55
	294	19	40	44,91		
820					432104,55	1343553,63
	283	27	29	105,49		
821					432129,10	1343451,04
	297	25	17	100,56		
822					432175,41	1343361,78
	325	26	24	68,87		
823					432232,13	1343322,71
	356	11	20	39,12		
824					432271,16	1343320,11
	358	14	40	31,33		
825					432302,48	1343319,15
	349	15	33	20,34		
826					432322,46	1343315,36
	6	48	59	126,13		
827					432447,70	1343330,33
	359	17	33	79,38		
828					432527,07	1343329,35
	345	14	11	95,16		
829					432619,09	1343305,10
	333	22	20	212,74		
830					432809,27	1343209,75
	339	14	30	131,68		
831					432932,40	1343163,08
	352	6	4	122,68		
832					433053,92	1343146,22
	7	30	54	57,96		
833					433111,38	1343153,80
	16	11	14	75,15		

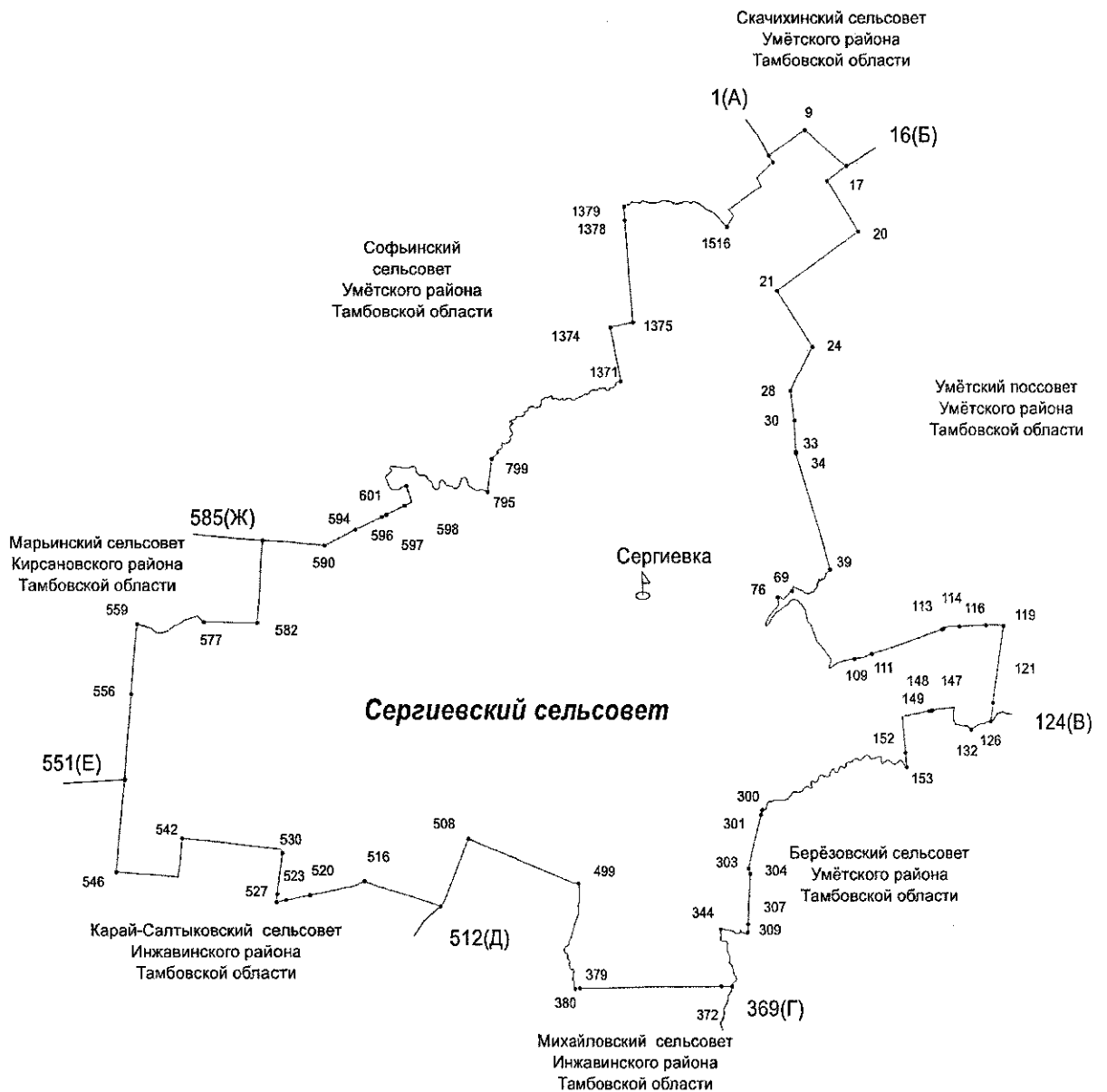
Название (номер) межевого знака	Дир. Угол (град. мин. сек.)			Проложение	X Координата	Y Координата
834					433183,55	1343174,75
	22	11	28	54,59		
835					433234,10	1343195,37
	26	53	59	68,12		
836					433294,85	1343226,19
	17	32	7	62,63		
837					433354,57	1343245,06
	15	2	23	124,78		
838					433475,08	1343277,44
	15	35	9	58,66		
839					433531,58	1343293,20
	358	8	1	118,21		
840					433649,73	1343289,35
	2	31	24	107,20		
841					433756,83	1343294,07
	17	17	20	196,37		
842					433944,33	1343352,43
	26	15	28	225,09		
843					434146,19	1343452,01
	28	42	2	340,71		
844					434445,04	1343615,63
	11	53	24	144,35		
845					434586,29	1343645,37
	351	41	12	281,84		
846					434865,17	1343604,62
	356	14	24	139,53		
847					435004,40	1343595,47
	32	7	39	59,19		
848					435054,53	1343626,95
	73	22	7	89,02		
849					435080,01	1343712,25
	104	44	55	138,31		
850					435044,80	1343846,00
	81	41	23	136,30		
851					435064,50	1343980,87
	46	23	15	251,14		
852					435237,73	1344162,70
	57	30	42	129,75		
853					435307,42	1344272,14
	30	46	59	218,10		
854					435494,79	1344583,76
	34	44	5	97,63		
855					435577,82	1344435,11
	49	25	22	44,01		
856					435650,01	1344712,25
	100	44	55	138,31		
857					435722,22	1344989,38
	5	15	23	136,30		
858					435794,43	1345266,51
	10	25	32	139,53		
859					435866,64	1345543,64
	15	35	41	142,76		
860					435938,85	1345820,77
	20	45	51	146,00		
861					436011,06	1346097,90
	25	55	61	149,24		

Название (номер) межевого знака	Дир. Угол (град. мин. сек.)			Проложение	X Координата	Y Координата
856					435606,45	1344468,54
	55	32	3	45,06		
857					435631,95	1344505,69
	77	28	16	44,44		
858					435641,59	1344549,07
	91	9	48	56,15		
859					435640,45	1344605,21
	94	49	44	195,05		
860					435624,03	1344799,57
	72	56	3	49,24		
861					435638,48	1344846,64
	40	21	28	89,03		
862					435706,32	1344904,29
	4	46	32	87,80		
863					435793,82	1344911,60
	331	36	5	64,57		
864					435850,62	1344880,89
	321	10	21	70,96		
865					435905,90	1344836,40
	314	6	30	146,33		
866					436007,75	1344731,33
	323	44	51	117,68		
867					436102,65	1344661,74
	318	23	27	9,80		
868					436109,98	1344655,23
	312	29	42	154,66		
869					436214,46	1344541,19
	327	14	22	147,73		
870					436338,69	1344461,25
	350	37	39	137,55		
871					436474,40	1344438,85
	8	0	47	67,86		
872					436541,60	1344448,31
	61	38	33	67,77		
873					436573,79	1344507,95
	107	4	1	100,00		
874					436544,44	1344603,55
	111	35	44	97,73		
875					436508,47	1344694,42
	100	51	54	120,48		
876					436485,76	1344812,74
	89	14	53	69,34		
877					436486,67	1344882,07
	34	27	32	72,97		
878					436474,40	1344438,85
	8	0	47	67,86		
879					436541,60	1344448,31
	61	38	33	67,77		
880					436573,79	1344507,95
	107	4	1	100,00		
881					436544,44	1344603,55
	111	35	44	97,73		
882					436508,47	1344694,42
	100	51	54	120,48		
883					436485,76	1344812,74
	89	14	53	69,34		
884					436486,67	1344882,07
	34	27	32	72,97		
885					436474,40	1344438,85
	8	0	47	67,86		
886					436541,60	1344448,31
	61	38	33	67,77		
887					436573,79	1344507,95
	107	4	1	100,00		
888					436544,44	1344603,55
	111	35	44	97,73		
889					436508,47	1344694,42
	100	51	54	120,48		
890					436485,76	1344812,74
	89	14	53	69,34		
891					436486,67	1344882,07
	34	27	32	72,97		

Название (номер) межевого знака	Дир. Угол (град. мин. сек.)			Проложение	X Координата	Y Координата
878					436546,84	1344923,36
	344	15	30	132,03		
879					436673,92	1344887,54
	328	30	58	152,30		
880					436803,80	1344808,00
	331	47	32	280,34		
881					437050,85	1344675,49
	330	54	52	183,04		
882					437210,81	1344586,51
	341	0	28	86,16		
883					437292,28	1344558,47
	340	52	6	314,21		
884					437589,14	1344455,49
	341	37	59	189,18		
885					437768,68	1344395,88
	359	7	45	94,76		
886					437863,43	1344394,44
	345	51	43	104,97		
887					437965,22	1344368,80
	340	48	24	121,12		
888					438079,61	1344328,98
	358	54	4	68,31		
889					438147,91	1344327,67
	36	11	48	68,43		
890					438203,13	1344368,08
	43	1	12	124,65		
891					438294,26	1344453,12
	19	31	14	74,10		
892					438364,10	1344477,88
	355	33	6	124,94		
893					438488,66	1344468,19
	341	6	31	263,11		
894					438737,60	1344383,00
	9	36	32	125,33		
895					438861,17	1344403,92
	19	57	4	170,07		
896					439021,03	1344461,95
	19	40	34	169,05		
897					439180,21	1344518,87
	20	25	54	109,37		
898					439282,70	1344557,05
	342	6	0	98,22		
899					439376,17	1344526,86
	303	43	28	73,96		
900					439480,08	1344415,19
	301	1	31	133,11		
901					439587,98	1344310,10
	3	48	32	183,91		
902					439684,17	1344182,92

Название (номер) межевого знака	Дир. Угол (град. мин. сек.)			Проложение	X Координата	Y Координата
900					439417,23	1344465,35
	282	12	30	165,61		
901					439452,25	1344303,49
	271	55	25	173,09		
902					439458,06	1344130,50
	289	37	11	120,82		
903					439498,63	1344016,69
	305	32	16	48,86		
904					439527,03	1343976,93
	333	42	22	89,73		
905					439607,48	1343937,18
	349	8	43	70,36		
906					439676,58	1343923,93
	19	59	57	69,97		
907					439742,33	1343947,86
	41	52	59	42,91		
908					439774,28	1343976,51
	55	7	11	61,69		
909					439809,56	1344027,12
	68	52	22	63,76		
910					439832,54	1344086,59
	73	35	8	112,92		
911					439864,45	1344194,91
	63	35	16	73,74		
912					439897,25	1344260,95
	0	44	22	68,98		
913					439966,22	1344261,84
	350	5	4	38,44		
914					440004,09	1344255,22
	332	35	37	57,57		
915					440055,20	1344228,72
	329	44	19	92,05		
916					440134,71	1344182,33
	340	50	51	95,19		
917					440224,63	1344154,10
	6	14	53	57,70		
918					440281,99	1344157,38
	23	8	2	60,53		
919					440337,65	1344181,16
	38	53	27	43,79		
920					440371,73	1344208,65
	350	5	4	38,44		
914					440004,09	1344255,22
	332	35	37	57,57		
915					440055,20	1344228,72
	329	44	19	92,05		
916					440134,71	1344182,33
	340	50	51	95,19		
917					440224,63	1344154,10
	6	14	53	57,70		
918					440281,99	1344157,38
	23	8	2	60,53		
919					440337,65	1344181,16
	38	53	27	43,79		
920					440371,73	1344208,65

**Схема границ
муниципального образования-
Сергиевский сельсовет
Умётского района Тамбовской области**



**Описание границ
муниципального образования - Сергиевский сельсовет
Умётского района Тамбовской области**

I. Участок границы с муниципальным образованием - Скачихинский сельсовет Умётского района Тамбовской области (от А до Б)

Граница с муниципальным образованием - Скачихинский сельсовет проходит:

- от т.1(А) до т.9 по северо-западной стороне полевой дороги;
- от т.9 до т.16(Б) по юго-западной стороне автодороги «Тамбов-Пенза».

II. Участок границы с муниципальным образованием — Умётский поссовет Умётского района Тамбовской области (от Б до В)

Граница с муниципальным образованием — Умётский поссовет проходит:

- от т.16(Б) до т.17 пересекая автодорогу;
- от т.17 до т.20 по юго-западной стороне лесополосы;
- от т.20 до т.21 по юго-восточной стороне лесополосы;
- от т.21 до т.24 по юго-западной стороне лесополосы;
- от т.24 до т.28 по юго-восточной стороне лесополосы;
- от т.28 до т.30 по восточной стороне лесополосы;
- от т.30 до т.33 по границе приусадебных земель н.п. Ивановка;
- от т.33 до т.34 пересекая р. Вяжля;
- от т.34 до т.39 по меже до оврага;
- от т.39 до т.69 по краю оврага;
- от т.69 до т.76 по северо-западной стороне лесополосы;
- от т.76 до т.109 по краю оврага;
- от т.109 до т.111 по меже;
- от т.111 до т.113 по южной стороне лесополосы;
- от т.113 до т.114 пересекая автодорогу;
- от т.114 до т.116 по северной стороне полевой дороги;
- от т.116 до т.119 по южной стороне лесополосы;
- от т.119 до т.121 по восточной стороне лесополосы;
- от т.121 до т.124(В) по меже до ручья.

III. Участок границы с муниципальным образованием — Берёзовский сельсовет Умётского района Тамбовской области (от В до Г)

Граница с муниципальным образованием — Берёзовский сельсовет проходит:

- от т.124(В) до т.126 по ручью;
- от т.126 до т.132 по берегу пруда;
- от т.132 до т.147 по пастбищному участку;
- от т.147 до т.148 пересекая автодорогу;
- от т.148 до т.149 по пастбищному участку;
- от т.149 до т.152 по меже;
- от т.152 до т.153 по пастбищному участку;

- от т.153 до т.300 по ручью;
- от т.300 до т.301 от ручья Берёзового по пастбищному участку;
- от т.301 до т.303 по меже;
- от т.303 до т.304 пересекая овраг;
- от т.304 до т.307 по меже;
- от т.307 до т.309 по западной стороне лесополосы до ручья;
- от т.309 до т.344 по ручью;
- от т.344 до т.369(Г) по середине р. Берёзовка.

IV. Участок границы с муниципальным образованием — Михайловский сельсовет Инжавинского района Тамбовской области (от Г до Д)

Граница с муниципальным образованием — Михайловский сельсовет Инжавинского района проходит:

- от т.369 (Г) до т.372 по пастбищному участку;
- от т.372 до т.379 по южной стороне лесополосы;
- от т.379 до т.380 по пастбищному участку до ручья;
- от т.380 до т.499 по ручью;
- от т.499 до т.508 по юго-западной стороне лесополосы;
- от т.508 до т.512(Д) по северо-западной стороне лесополосы.

V. Участок границы с муниципальным образованием - Карай-Салтыковский сельсовет Инжавинского района Тамбовской области (от Д до Е)

Граница с муниципальным образованием - Карай-Салтыковский сельсовет Инжавинского района проходит:

- от т.512(Д) до т.516 по меже;
- от т.516 до т.520 по пастбищному участку;
- от т.520 до т.523 пересекая пруд;
- от т.523 до т.527 по пастбищному участку;
- от т.527 до т.530 по западной стороне лесополосы;
- от т.530 до т.542 по южной стороне полевой дороги;
- от т.542 до т.546 по меже;
- от т.546 до т.551(Е) по западной стороне лесополосы.

VI. Участок границы с муниципальным образованием - Марьинский сельсовет Кирсановского района Тамбовской области (от Е до Ж)

Граница с муниципальным образованием - Марьинский сельсовет Кирсановского района проходит:

- от т.551(Е) до т.556 по западной стороне полевой дороги;
- от т.556 до т.559 по западной стороне лесополосы;
- от т.559 до т.577 по ручью;
- от т.577 до т.582 по южной стороне лесополосы;
- от т.582 до т.585(Ж) по восточной стороне лесополосы.

VII. Участок границы с муниципальным образованием - Софьинский сельсовет Умётского района Тамбовской области (от Ж до А)

Граница с муниципальным образованием - Софьинский сельсовет проходит:

- от т.585(Ж) до т.590 по южной стороне лесополосы;
- от т.590 до т.594 по юго-восточной стороне лесополосы;
- от т.594 до т.596 по юго-восточной стороне полевой дороги;
- от т.596 до т.597 по сенокосному участку;
- от т.597 до т.598 пересекая болото;
- от т.598 до т.601 по меже до середины р. Вяжля;
- от т.601 до т.795 по середине р. Вяжля;
- от т.795 до т.799 по сенокосному участку;
- от т.799 до т.1371 по середине р. Берда;
- от т.1371 до т.1374 по восточной стороне лесополосы;
- от т.1374 до т.1375 по южной стороне лесополосы;
- от т.1375 до т.1378 по восточной стороне лесополосы;
- от т.1378 до т.1379 по пастбищному участку;
- от т.1379 до т.1516 по ручью;
- от т.1516 до т.1(А) по меже.

**Каталог координат
характерных точек границ муниципального образования -
Сергиевский сельсовет Умётского района Тамбовской области**

Название (номер) межевого знака	Дирекционные углы (град. мин. сек.)	Длина линии(м)	X координата	Y координата
1			412434,15	1346254,41
	57° 32' 43"	144,21		
2			412511,54	1346376,1
	57° 20' 22"	256,86		
3			412650,16	1346592,35
	56° 15' 29"	171,5		
4			412745,42	1346734,96
	56° 33' 22"	183,3		
5			412846,44	1346887,91
	57° 19' 51"	75,2		
6			412887,03	1346951,21
	55° 37' 22"	15,5		
7			412895,78	1346964
	56° 42' 28"	10,38		
8			412901,48	1346972,68
	50° 23' 32"	21,52		
9			412915,2	1346989,26
	133° 39' 59"	13,37		
10			412905,97	1346998,93
	130° 17' 23"	467,65		
11			412603,56	1347355,65
	128° 55' 28"	37,21		
12			412580,18	1347384,6
	128° 39' 22"	388,32		
13			412337,62	1347687,84
	124° 53' 00"	145,57		
14			412254,37	1347807,25
	128° 50' 49"	3,83		
15			412251,97	1347810,23
	123° 33' 18"	8,23		
16			412247,42	1347817,09
	234° 32' 42"	472,02		
17			411973,62	1347432,6
	154° 28' 27"	21,7		
18			411954,04	1347441,95
	146° 00' 07"	444,43		

Название (номер) межевого знака	Дирекционные углы (град. мин. сек.)	Длина линии(м)	X координата	Y координата
19			411585,58	1347690,46
	146° 29' 33"	658,84		
20			411036,23	1348054,17
	236° 19' 53"	1976,65		
21			409940,4	1346409,09
	145° 48' 06"	16,26		
22			409926,95	1346418,23
	145° 44' 12"	845,94		
23			409227,82	1346894,49
	146° 58' 21"	391,97		
24			408899,19	1347108,13
	207° 59' 33"	284,88		
25			408647,64	1346974,42
	207° 18' 54"	212,21		
26			408459,09	1346877,04
	209° 43' 59"	131,5		
27			408344,9	1346811,82
	209° 26' 27"	293,8		
28			408089,04	1346667,41
	172° 01' 38"	469,49		
29			407624,09	1346732,53
	173° 31' 46"	90,69		
30			407533,98	1346742,75
	176° 56' 59"	64,08		
31			407469,99	1346746,16
	177° 32' 31"	326,67		
32			407143,62	1346760,17
	176° 21' 08"	181,54		
33			406962,45	1346771,72
	177° 20' 11"	36,58		
34			406925,91	1346773,42
	162° 25' 31"	542,41		
35			406408,82	1346937,2
	162° 34' 24"	470,51		
36			405959,91	1347078,11
	162° 06' 08"	502,9		
37			405481,35	1347232,66
	164° 01' 14"	508,48		
38			404992,52	1347372,64

Название (номер) межевого знака	Дирекционные углы (град. мин. сек.)	Длина линии(м)	X координата	Y координата
	161° 18' 55"	225		
39			404779,38	1347444,72
	226° 29' 54"	18,93		
40			404766,35	1347430,99
	233° 40' 32"	39,28		
41			404743,08	1347399,34
	236° 20' 29"	45,31		
42			404717,97	1347361,63
	200° 00' 27"	79,97		
43			404642,83	1347334,27
	223° 02' 13"	73,28		
44			404589,27	1347284,26
	8° 43' 59"	26,48		
45			404615,44	1347288,28
	225° 46' 25"	78,04		
46			404561,01	1347232,36
	341° 36' 19"	35,94		
47			404595,11	1347221,02
	237° 55' 11"	14,61		
48			404587,35	1347208,64
	187° 46' 53"	15,81		
49			404571,69	1347206,5
	210° 36' 47"	23,82		
50			404551,19	1347194,37
	181° 53' 11"	61,06		
51			404490,16	1347192,36
	198° 42' 37"	19,73		
52			404471,47	1347186,03
	223° 03' 53"	43,55		
53			404439,65	1347156,29
	219° 47' 20"	52,55		
54			404399,27	1347122,66
	213° 18' 46"	25,69		
55			404377,8	1347108,55
	255° 56' 00"	45,88		
56			404366,65	1347064,05
	237° 51' 21"	64,77		
57			404332,19	1347009,21
	283° 00' 24"	32,12		

Название (номер) межевого знака	Дирекционные углы (град. мин. сек.)	Длина линии(м)	X координата	Y координата
58			404339,42	1346977,91
	300° 42' 17"	27,32		
59			404353,37	1346954,42
	281° 11' 16"	36,8		
60			404360,51	1346918,32
	317° 21' 21"	34,75		
61			404386,07	1346894,78
	291° 36' 07"	39,49		
62			404400,61	1346858,06
	286° 14' 51"	34,63		
63			404410,3	1346824,81
	295° 16' 41"	37,24		
64			404426,2	1346791,14
	294° 13' 03"	62,02		
65			404451,64	1346734,58
	311° 33' 58"	37,42		
66			404476,47	1346706,58
	203° 38' 35"	19,13		
67			404458,95	1346698,91
	183° 50' 36"	36,55		
68			404422,48	1346696,46
	201° 38' 35"	39,67		
69			404385,61	1346681,83
	252° 15' 34"	37,58		
70			404374,16	1346646,04
	240° 56' 28"	38,54		
71			404355,44	1346612,35
	219° 32' 02"	135,77		
72			404250,73	1346525,93
	254° 37' 28"	40,05		
73			404240,11	1346487,31
	297° 06' 46"	71,09		
74			404272,51	1346424,03
	289° 16' 02"	26,12		
75			404281,13	1346399,37
	250° 28' 51"	14,87		
76			404276,16	1346385,35
	181° 06' 11"	17,66		
77			404258,5	1346385,01

Название (номер) межевого знака	Дирекционные углы (град. мин. сек.)	Длина линии(м)	X координата	Y координата
	165° 05' 28"	27,71		
78			404231,72	1346392,14
	177° 17' 22"	72,11		
79			404159,69	1346395,55
	188° 27' 57"	66,84		
80			404093,58	1346385,71
	230° 13' 04"	81,95		
81			404041,14	1346322,73
	222° 10' 01"	168,82		
82			403916,01	1346209,4
	208° 30' 04"	124,57		
83			403806,54	1346149,96
	187° 59' 45"	59,09		
84			403748,02	1346141,74
	147° 31' 19"	12,59		
85			403737,4	1346148,5
	63° 12' 20"	35,74		
86			403753,51	1346180,4
	33° 49' 11"	175,19		
87			403899,06	1346277,91
	43° 26' 59"	108,74		
88			403978	1346352,69
	54° 33' 29"	278,33		
89			404139,4	1346579,45
	46° 31' 11"	118,92		
90			404221,23	1346665,74
	78° 14' 47"	54,44		
91			404232,32	1346719,04
	97° 31' 27"	56,44		
92			404224,93	1346774,99
	132° 51' 01"	108,96		
93			404150,83	1346854,87
	141° 22' 46"	143,89		
94			404038,41	1346944,68
	173° 49' 46"	44		
95			403994,66	1346949,41
	171° 02' 33"	121,45		
96			403874,69	1346968,32
	151° 07' 06"	66,27		

Название (номер) межевого знака	Дирекционные углы (град. мин. сек.)	Длина линии(м)	X координата	Y координата
97			403816,66	1347000,33
	138° 38' 36"	64,76		
98			403768,05	1347043,12
	158° 14' 06"	342,1		
99			403450,34	1347169,97
	132° 49' 28"	108,97		
100			403376,27	1347249,89
	138° 22' 52"	234,76		
101			403200,77	1347405,81
	151° 34' 57"	100,02		
102			403112,8	1347453,41
	184° 35' 55"	33,18		
103			403079,73	1347450,75
	204° 33' 58"	97,82		
104			402990,76	1347410,08
	158° 38' 18"	31,46		
105			402961,46	1347421,54
	88° 58' 49"	30,9		
106			402962,01	1347452,44
	57° 33' 38"	138,64		
107			403036,38	1347569,45
	66° 11' 10"	144,79		
108			403094,84	1347701,91
	80° 09' 26"	228,85		
109			403133,96	1347927,39
	81° 58' 49"	169,45		
110			403157,6	1348095,18
	72° 53' 33"	194,92		
111			403214,94	1348281,48
	73° 33' 00"	496,12		
112			403355,43	1348757,29
	71° 25' 35"	1014,77		
113			403678,66	1349719,21
	64° 23' 47"	29,85		
114			403691,56	1349746,13
	71° 11' 19"	115,02		
115			403728,65	1349855,01
	88° 42' 21"	222,28		
116			403733,67	1350077,23

Название (номер) межевого знака	Дирекционные углы (град. мин. сек.)	Длина линии(м)	X координата	Y координата
	88° 09' 48"	547,55		
117			403751,22	1350624,5
	89° 26' 47"	230,84		
118			403753,45	1350855,33
	94° 50' 19"	139,07		
119			403741,72	1350993,9
	189° 03' 53"	744,96		
120			403006,06	1350876,53
	189° 10' 11"	696,1		
121			402318,86	1350765,6
	187° 55' 12"	114,23		
122			402205,72	1350749,86
	187° 26' 52"	188,62		
123			402018,69	1350725,41
	187° 26' 04"	40,19		
124			401978,84	1350720,21
	254° 07' 12"	79,45		
125			401957,1	1350643,79
	249° 43' 14"	85,57		
126			401927,44	1350563,52
	267° 40' 32"	45,86		
127			401925,58	1350517,7
	254° 39' 40"	62,3		
128			401909,1	1350457,62
	242° 57' 26"	69,75		
129			401877,39	1350395,5
	232° 56' 10"	39,59		
130			401853,53	1350363,91
	249° 58' 14"	38,07		
131			401840,49	1350328,14
	229° 37' 07"	25,99		
132			401823,65	1350308,34
	313° 07' 05"	40,48		
133			401851,32	1350278,79
	318° 16' 55"	27,54		
134			401871,88	1350260,46
	299° 06' 53"	25,94		
135			401884,5	1350237,8
	281° 34' 03"	39,7		

Название (номер) межевого знака	Дирекционные углы (град. мин. сек.)	Длина линии(м)	X координата	Y координата
136			401892,46	1350198,91
	274° 24' 02"	89,53		
137			401899,33	1350109,64
	274° 17' 26"	91,03		
138			401906,14	1350018,87
	292° 45' 04"	41,01		
139			401922	1349981,05
	334° 11' 39"	70,87		
140			401985,8	1349950,2
	348° 57' 37"	35,35		
141			402020,5	1349943,43
	359° 43' 32"	43,83		
142			402064,33	1349943,22
	9° 08' 22"	116,66		
143			402179,51	1349961,75
	1° 19' 21"	48,52		
144			402228,02	1349962,87
	265° 51' 51"	289,51		
145			402207,14	1349674,11
	266° 11' 37"	64,02		
146			402202,89	1349610,23
	258° 11' 44"	99,09		
147			402182,62	1349513,24
	261° 48' 54"	23,67		
148			402179,25	1349489,81
	258° 57' 21"	50,32		
149			402169,61	1349440,42
	258° 45' 27"	131,82		
150			402143,91	1349311,13
	258° 31' 07"	417,43		
151			402060,82	1348902,05
	175° 18' 08"	668,64		
152			401394,43	1348956,81
	175° 37' 59"	274,22		
153			401121,01	1348977,69
	276° 13' 24"	12,45		
154			401122,36	1348965,31
	301° 51' 50"	19,32		
155			401132,56	1348943,9

Название (номер) межевого знака	Дирекционные углы (град. мин. сек.)	Длина линии(м)	X координата	Y координата
	333° 09' 01"	52,21		
156			401179,14	1348925,32
	328° 59' 38"	46,43		
157			401218,94	1348901,4
	312° 56' 40"	28,39		
158			401238,28	1348880,62
	296° 20' 04"	15,55		
159			401245,18	1348866,68
	271° 30' 03"	22,91		
160			401245,78	1348843,78
	238° 30' 43"	19,49		
161			401235,6	1348827,16
	226° 18' 00"	50,8		
162			401200,5	1348790,43
	234° 46' 03"	29,68		
163			401183,38	1348766,19
	252° 15' 50"	25,41		
164			401175,64	1348741,99
	270° 01' 37"	21,27		
165			401175,65	1348720,72
	289° 52' 37"	24		
166			401183,81	1348698,15
	303° 45' 33"	13,82		
167			401191,49	1348686,66
	311° 41' 29"	46,8		
168			401222,62	1348651,71
	307° 46' 49"	30,21		
169			401241,13	1348627,83
	287° 25' 55"	24,57		
170			401248,49	1348604,39
	269° 13' 35"	16,29		
171			401248,27	1348588,1
	277° 23' 48"	15,69		
172			401250,29	1348572,54
	229° 54' 25"	35,46		
173			401227,45	1348545,41
	236° 53' 34"	29,71		
174			401211,22	1348520,52
	225° 01' 50"	13,2		

Название (номер) межевого знака	Дирекционные углы (град. мин. сек.)	Длина линии(м)	X координата	Y координата
175			401201,89	1348511,18
	228° 14' 26"	15,51		
176			401191,56	1348499,61
	257° 12' 09"	11,33		
177			401189,05	1348488,56
	289° 29' 47"	11,27		
178			401192,81	1348477,94
	324° 25' 16"	21,04		
179			401209,92	1348465,7
	342° 01' 26"	25,66		
180			401234,33	1348457,78
	353° 16' 56"	42,74		
181			401276,78	1348452,78
	13° 53' 48"	21,9		
182			401298,04	1348458,04
	343° 37' 12"	13,58		
183			401311,07	1348454,21
	298° 09' 17"	14,35		
184			401317,84	1348441,56
	271° 19' 24"	21,22		
185			401318,33	1348420,35
	257° 35' 32"	24,15		
186			401313,14	1348396,76
	240° 46' 10"	29,71		
187			401298,63	1348370,83
	252° 25' 04"	49,29		
188			401283,74	1348323,84
	262° 32' 47"	42,17		
189			401278,27	1348282,03
	275° 24' 04"	27,62		
190			401280,87	1348254,53
	291° 37' 51"	24,96		
191			401290,07	1348231,33
	314° 13' 48"	47,35		
192			401323,1	1348197,4
	304° 56' 49"	26,05		
193			401338,02	1348176,05
	274° 44' 10"	20,71		
194			401339,73	1348155,41

Название (номер) межевого знака	Дирекционные углы (град. мин. сек.)	Длина линии(м)	X координата	Y координата
	241° 51' 39"	33,86		
195			401323,76	1348125,55
	227° 57' 10"	47,63		
196			401291,86	1348090,18
	241° 52' 59"	21,96		
197			401281,51	1348070,81
	225° 45' 45"	22,32		
198			401265,94	1348054,82
	230° 25' 37"	20,19		
199			401253,08	1348039,26
	255° 59' 47"	21,32		
200			401247,92	1348018,57
	294° 53' 44"	15,96		
201			401254,64	1348004,09
	307° 24' 02"	28,07		
202			401271,69	1347981,79
	274° 03' 57"	14,53		
203			401272,72	1347967,3
	284° 22' 36"	20,82		
204			401277,89	1347947,13
	256° 13' 29"	28,22		
205			401271,17	1347919,72
	234° 28' 58"	35,58		
206			401250,5	1347890,76
	222° 52' 36"	26,72		
207			401230,92	1347872,58
	249° 52' 11"	41,9		
208			401216,5	1347833,24
	264° 27' 45"	39,17		
209			401212,72	1347794,25
	255° 23' 01"	31,62		
210			401204,74	1347763,65
	223° 03' 13"	27,27		
211			401184,81	1347745,03
	187° 47' 25"	35,78		
212			401149,36	1347740,18
	199° 37' 37"	24,32		
213			401126,45	1347732,01
	205° 48' 03"	12,41		

Название (номер) межевого знака	Дирекционные углы (град. мин. сек.)	Длина линии(м)	X координата	Y координата
214			401115,28	1347726,61
	260° 29' 27"	18,1		
215			401112,29	1347708,76
	285° 53' 23"	22,65		
216			401118,49	1347686,98
	300° 03' 15"	18,15		
217			401127,58	1347671,27
	305° 22' 19"	19,28		
218			401138,74	1347655,55
	275° 54' 16"	12,05		
219			401139,98	1347643,56
	247° 31' 34"	12,98		
220			401135,02	1347631,57
	228° 51' 21"	21,98		
221			401120,56	1347615,02
	209° 18' 06"	27,26		
222			401096,79	1347601,68
	194° 29' 34"	39,88		
223			401058,18	1347591,7
	202° 17' 29"	27,37		
224			401032,86	1347581,32
	236° 21' 19"	10,49		
225			401027,05	1347572,59
	252° 54' 44"	11,3		
226			401023,73	1347561,79
	280° 30' 12"	13,93		
227			401026,27	1347548,09
	303° 56' 22"	19,76		
228			401037,3	1347531,7
	320° 20' 52"	56,9		
229			401081,11	1347495,39
	314° 12' 01"	12,67		
230			401089,94	1347486,31
	287° 04' 42"	5,21		
231			401091,47	1347481,33
	262° 19' 39"	7,79		
232			401090,43	1347473,61
	234° 01' 54"	5,72		
233			401087,07	1347468,98

Название (номер) межевого знака	Дирекционные углы (град. мин. сек.)	Длина линии(м)	X координата	Y координата
	216° 24' 03"	22,23		
234			401069,18	1347455,79
	208° 54' 46"	79,59		
235			400999,51	1347417,31
	195° 10' 18"	33,17		
236			400967,5	1347408,63
	219° 09' 39"	17,86		
237			400953,65	1347397,35
	245° 58' 06"	16,8		
238			400946,81	1347382,01
	263° 56' 09"	14,67		
239			400945,26	1347367,42
	282° 51' 12"	40,41		
240			400954,25	1347328,02
	285° 10' 30"	41,37		
241			400965,08	1347288,09
	298° 26' 55"	29,93		
242			400979,34	1347261,77
	280° 44' 30"	21,35		
243			400983,32	1347240,79
	257° 08' 30"	19,23		
244			400979,04	1347222,04
	230° 55' 57"	24,36		
245			400963,69	1347203,13
	213° 55' 19"	23,29		
246			400944,36	1347190,13
	197° 04' 50"	32,11		
247			400913,67	1347180,7
	209° 15' 10"	24,7		
248			400892,12	1347168,63
	217° 29' 30"	39,99		
249			400860,39	1347144,29
	236° 34' 06"	18,44		
250			400850,23	1347128,9
	251° 07' 38"	18,21		
251			400844,34	1347111,67
	281° 09' 29"	14,06		
252			400847,06	1347097,88
	311° 02' 07"	27,2		

Название (номер) межевого знака	Дирекционные углы (град. мин. сек.)	Длина линии(м)	X координата	Y координата
253			400864,92	1347077,36
	289° 34' 01"	15,53		
254			400870,12	1347062,73
	251° 01' 05"	16,23		
255			400864,84	1347047,38
	201° 37' 38"	20,78		
256			400845,52	1347039,72
	186° 45' 42"	18,77		
257			400826,88	1347037,51
	177° 07' 21"	30,08		
258			400796,84	1347039,02
	158° 34' 20"	31,62		
259			400767,41	1347050,57
	166° 17' 52"	17,48		
260			400750,43	1347054,71
	214° 30' 42"	9,48		
261			400742,62	1347049,34
	248° 12' 53"	13,15		
262			400737,74	1347037,13
	275° 10' 31"	16,19		
263			400739,2	1347021,01
	294° 26' 00"	27,05		
264			400750,39	1346996,38
	303° 05' 20"	29,88		
265			400766,7	1346971,35
	273° 38' 24"	28,67		
266			400768,52	1346942,74
	250° 38' 18"	27,96		
267			400759,25	1346916,36
	230° 41' 12"	45,46		
268			400730,45	1346881,19
	215° 37' 50"	43		
269			400695,5	1346856,14
	220° 25' 13"	34,01		
270			400669,61	1346834,09
	245° 00' 28"	18,25		
271			400661,9	1346817,55
	262° 31' 06"	21,12		
272			400659,15	1346796,61

Название (номер) межевого знака	Дирекционные углы (град. мин. сек.)	Длина линии(м)	X координата	Y координата
	280° 55' 08"	49,41		
273			400668,51	1346748,09
	268° 54' 32"	29,94		
274			400667,94	1346718,16
	262° 24' 36"	41,72		
275			400662,43	1346676,81
	241° 47' 46"	25,64		
276			400650,31	1346654,21
	225° 01' 09"	21,05		
277			400635,43	1346639,32
	210° 47' 39"	30,14		
278			400609,54	1346623,89
	217° 05' 13"	43,81		
279			400574,59	1346597,47
	228° 59' 18"	44,53		
280			400545,37	1346563,87
	242° 57' 25"	34,84		
281			400529,53	1346532,84
	258° 56' 30"	46,87		
282			400520,54	1346486,84
	268° 11' 49"	88,03		
283			400517,77	1346398,85
	269° 43' 44"	46,5		
284			400517,55	1346352,35
	265° 12' 43"	23,36		
285			400515,6	1346329,07
	262° 24' 52"	29,32		
286			400511,73	1346300,01
	257° 10' 11"	38,14		
287			400503,26	1346262,82
	244° 28' 59"	27,62		
288			400491,36	1346237,89
	257° 10' 37"	18,79		
289			400487,19	1346219,57
	267° 10' 05"	30,16		
290			400485,7	1346189,45
	252° 48' 56"	23,19		
291			400478,85	1346167,3
	231° 46' 22"	18,41		

Название (номер) межевого знака	Дирекционные углы (град. мин. сек.)	Длина линии(м)	X координата	Y координата
292			400467,46	1346152,84
	206° 34' 28"	27,34		
293			400443,01	1346140,61
	193° 16' 21"	44,95		
294			400399,26	1346130,29
	190° 18' 12"	31,37		
295			400368,4	1346124,68
	198° 30' 41"	18,99		
296			400350,39	1346118,65
	227° 36' 09"	15,26		
297			400340,1	1346107,38
	245° 51' 47"	16,68		
298			400333,28	1346092,16
	270° 37' 30"	16,5		
299			400333,46	1346075,66
	284° 41' 06"	33,41		
300			400341,93	1346043,34
	196° 26' 14"	103,69		
301			400242,48	1346014
	195° 38' 07"	517,37		
302			399744,25	1345874,56
	194° 29' 52"	509,3		
303			399251,17	1345747,06
	155° 51' 09"	109,73		
304			399151,04	1345791,95
	183° 48' 41"	192,56		
305			398958,91	1345779,15
	183° 17' 34"	401,63		
306			398557,94	1345756,08
	183° 33' 48"	330,65		
307			398227,93	1345735,53
	180° 04' 33"	136,17		
308			398091,76	1345735,35
	202° 26' 03"	22,54		
309			398070,93	1345726,75
	254° 00' 47"	11,33		
310			398067,81	1345715,86
	255° 12' 53"	15,4		
311			398063,88	1345700,97

Название (номер) межевого знака	Дирекционные углы (град. мин. сек.)	Длина линии(м)	X координата	Y координата
	263° 10' 24"	18,34		
312			398061,7	1345682,76
	275° 12' 36"	16,52		
313			398063,2	1345666,31
	295° 23' 35"	12,24		
314			398068,45	1345655,25
	287° 19' 04"	10,38		
315			398071,54	1345645,34
	282° 18' 13"	9,39		
316			398073,54	1345636,17
	273° 52' 55"	8,42		
317			398074,11	1345627,77
	258° 11' 58"	13,74		
318			398071,3	1345614,32
	247° 52' 27"	10,17		
319			398067,47	1345604,9
	293° 56' 01"	6,04		
320			398069,92	1345599,38
	323° 14' 23"	6,27		
321			398074,94	1345595,63
	350° 39' 26"	7,08		
322			398081,93	1345594,48
	348° 57' 28"	44,48		
323			398125,59	1345585,96
	195° 56' 49"	54,27		
324			398073,41	1345571,05
	244° 32' 30"	24,78		
325			398062,76	1345548,68
	263° 03' 09"	25,22		
326			398059,71	1345523,65
	279° 58' 47"	43,51		
327			398067,25	1345480,8
	305° 28' 49"	60,46		
328			398102,34	1345431,57
	288° 11' 56"	50,65		
329			398118,16	1345383,45
	283° 08' 01"	41,41		
330			398127,57	1345343,12
	268° 53' 59"	42,7		

Название (номер) межевого знака	Дирекционные углы (град. мин. сек.)	Длина линии(м)	X координата	Y координата
331			398126,75	1345300,43
	281° 35' 24"	14,04		
332			398129,57	1345286,68
	268° 54' 17"	15,69		
333			398129,27	1345270,99
	282° 54' 03"	10,53		
334			398131,62	1345260,73
	289° 25' 23"	9,35		
335			398134,73	1345251,91
	299° 21' 28"	8,26		
336			398138,78	1345244,71
	264° 23' 16"	6,95		
337			398138,1	1345237,79
	239° 26' 39"	4,82		
338			398135,65	1345233,64
	271° 46' 11"	7,12		
339			398135,87	1345226,52
	273° 01' 07"	5,13		
340			398136,14	1345221,4
	258° 16' 25"	8,91		
341			398134,33	1345212,68
	271° 02' 45"	4,93		
342			398134,42	1345207,75
	275° 46' 01"	6,07		
343			398135,03	1345201,71
	281° 16' 25"	21,64		
344			398139,26	1345180,49
	187° 21' 28"	37,87		
345			398101,7	1345175,64
	171° 34' 39"	41,85		
346			398060,3	1345181,77
	165° 58' 10"	24,95		
347			398036,09	1345187,82
	182° 44' 53"	65,5		
348			397970,67	1345184,68
	177° 28' 13"	41,01		
349			397929,7	1345186,49
	119° 04' 30"	41,05		
350			397909,75	1345222,37

Название (номер) межевого знака	Дирекционные углы (град. мин. сек.)	Длина линии(м)	X координата	Y координата
	92° 56' 11"	48,41		
351			397907,27	1345270,72
	110° 38' 33"	35,71		
352			397894,68	1345304,14
	150° 34' 03"	25,93		
353			397872,1	1345316,88
	189° 12' 36"	51,17		
354			397821,59	1345308,69
	181° 14' 34"	77		
355			397744,61	1345307,02
	155° 26' 43"	59,15		
356			397690,81	1345331,6
	145° 30' 11"	60,47		
357			397640,97	1345365,85
	170° 27' 06"	55,76		
358			397585,98	1345375,1
	194° 17' 10"	39,47		
359			397547,73	1345365,36
	182° 07' 48"	28,52		
360			397519,23	1345364,3
	141° 35' 48"	55,15		
361			397476,01	1345398,56
	151° 03' 06"	49,25		
362			397432,91	1345422,4
	171° 43' 33"	72,06		
363			397361,6	1345432,77
	162° 32' 55"	41,45		
364			397322,06	1345445,2
	147° 43' 37"	58,09		
365			397272,94	1345476,22
	158° 57' 37"	59,22		
366			397217,67	1345497,48
	208° 25' 31"	33,07		
367			397188,59	1345481,74
	234° 55' 25"	79,68		
368			397142,8	1345416,53
	184° 39' 44"	52,53		
369			397090,44	1345412,26
	266° 26' 22"	6,76		

Название (номер) межевого знака	Дирекционные углы (град. мин. сек.)	Длина линии(м)	X координата	Y координата
370			397090,02	1345405,51
	266° 25' 44"	56,19		
371			397086,52	1345349,43
	268° 05' 26"	170,47		
372			397080,84	1345179,05
	269° 10' 05"	274,15		
373			397076,86	1344904,93
	269° 23' 25"	177,58		
374			397074,97	1344727,36
	269° 28' 09"	489,96		
375			397070,43	1344237,42
	270° 19' 41"	496,19		
376			397073,27	1343741,24
	268° 11' 36"	486,58		
377			397057,93	1343254,9
	269° 14' 53"	490,73		
378			397051,49	1342764,21
	269° 28' 39"	497,9		
379			397046,95	1342266,33
	266° 19' 56"	111,93		
380			397039,79	1342154,63
	354° 40' 10"	23,25		
381			397062,94	1342152,47
	346° 47' 58"	15,63		
382			397078,16	1342148,9
	340° 26' 48"	10,37		
383			397087,93	1342145,43
	343° 38' 16"	8,31		
384			397095,9	1342143,09
	351° 29' 10"	8,44		
385			397104,25	1342141,84
	347° 34' 17"	7,43		
386			397111,51	1342140,24
	350° 23' 03"	7,36		
387			397118,77	1342139,01
	356° 26' 27"	8,38		
388			397127,13	1342138,49
	353° 10' 33"	7,32		
389			397134,4	1342137,62

Название (номер) межевого знака	Дирекционные углы (град. мин. сек.)	Длина линии(м)	X координата	Y координата
	350° 49' 50"	7,72		
390			397142,02	1342136,39
	358° 53' 54"	7,28		
391			397149,3	1342136,25
	358° 55' 26"	6,92		
392			397156,22	1342136,12
	358° 53' 22"	6,19		
393			397162,41	1342136
	348° 39' 45"	4,07		
394			397166,4	1342135,2
	326° 06' 01"	6,06		
395			397171,43	1342131,82
	343° 56' 52"	16,96		
396			397187,73	1342127,13
	329° 09' 32"	8,82		
397			397195,3	1342122,61
	312° 12' 50"	9,02		
398			397201,36	1342115,93
	311° 54' 48"	7,48		
399			397206,36	1342110,36
	328° 53' 00"	10,93		
400			397215,72	1342104,71
	337° 01' 54"	7,84		
401			397222,94	1342101,65
	8° 58' 04"	6,29		
402			397229,15	1342102,63
	44° 00' 08"	13,4		
403			397238,79	1342111,94
	50° 16' 04"	7,01		
404			397243,27	1342117,33
	46° 34' 13"	5,93		
405			397247,35	1342121,64
	20° 48' 24"	5,88		
406			397252,85	1342123,73
	6° 03' 36"	5,87		
407			397258,69	1342124,35
	358° 52' 36"	7,65		
408			397266,34	1342124,2
	347° 14' 26"	10,78		

Название (номер) межевого знака	Дирекционные углы (град. мин. сек.)	Длина линии(м)	X координата	Y координата
409			397276,85	1342121,82
	347° 56' 49"	11,49		
410			397288,09	1342119,42
	348° 57' 05"	21,08		
411			397308,78	1342115,38
	11° 19' 10"	11,92		
412			397320,47	1342117,72
	22° 41' 59"	9,95		
413			397329,65	1342121,56
	23° 39' 37"	14,83		
414			397343,23	1342127,51
	25° 32' 49"	13,84		
415			397355,72	1342133,48
	13° 37' 09"	8,66		
416			397364,14	1342135,52
	356° 16' 52"	8,02		
417			397372,14	1342135
	341° 07' 44"	9,55		
418			397381,18	1342131,91
	306° 47' 14"	8,32		
419			397386,16	1342125,25
	286° 22' 02"	7,27		
420			397388,21	1342118,27
	274° 12' 04"	19,79		
421			397389,66	1342098,53
	280° 12' 55"	14,89		
422			397392,3	1342083,88
	286° 15' 46"	18,35		
423			397397,44	1342066,26
	295° 24' 47"	12,23		
424			397402,69	1342055,21
	322° 18' 26"	14,07		
425			397413,82	1342046,61
	331° 03' 02"	7,42		
426			397420,31	1342043,02
	349° 25' 03"	6,64		
427			397426,84	1342041,8
	29° 35' 32"	4,66		
428			397430,89	1342044,1

Название (номер) межевого знака	Дирекционные углы (град. мин. сек.)	Длина линии(м)	X координата	Y координата
	65° 20' 14"	4,98		
429			397432,97	1342048,63
	61° 37' 39"	5,96		
430			397435,8	1342053,87
	33° 13' 54"	4,85		
431			397439,86	1342056,53
	341° 24' 08"	6,68		
432			397446,19	1342054,4
	295° 25' 32"	6,52		
433			397448,99	1342048,51
	291° 58' 56"	6,54		
434			397451,43	1342042,44
	309° 02' 57"	6,21		
435			397455,34	1342037,62
	328° 29' 26"	6,12		
436			397460,56	1342034,42
	336° 39' 45"	8,66		
437			397468,51	1342030,99
	341° 03' 29"	5,36		
438			397473,58	1342029,25
	356° 26' 44"	21,13		
439			397494,67	1342027,94
	18° 44' 50"	15,09		
440			397508,96	1342032,79
	68° 37' 01"	5,6		
441			397511	1342038
	3° 34' 35"	32,06		
442			397543	1342040
	328° 52' 39"	61,91		
443			397596	1342008
	353° 57' 36"	44,48		
444			397640,23	1342003,32
	348° 46' 37"	20,71		
445			397660,54	1341999,29
	336° 16' 38"	18,94		
446			397677,88	1341991,67
	293° 01' 36"	23,19		
447			397686,95	1341970,33
	306° 32' 11"	20,27		

Название (номер) межевого знака	Дирекционные углы (град. мин. сек.)	Длина линии(м)	X координата	Y координата
448			397699,02	1341954,04
	308° 40' 51"	17,09		
449			397709,7	1341940,7
	343° 28' 34"	21,9		
450			397730,7	1341934,47
	0° 45' 40"	22,58		
451			397753,28	1341934,77
	12° 22' 57"	15,72		
452			397768,63	1341938,14
	29° 33' 56"	18,63		
453			397784,83	1341947,33
	28° 02' 03"	15		
454			397798,07	1341954,38
	29° 03' 54"	15,99		
455			397812,05	1341962,15
	54° 30' 51"	14,16		
456			397820,27	1341973,68
	68° 57' 54"	17,08		
457			397826,4	1341989,62
	62° 26' 01"	13,05		
458			397832,44	1342001,19
	62° 26' 01"	13,05		
459			397838,48	1342012,76
	48° 22' 37"	13,44		
460			397847,41	1342022,81
	27° 18' 15"	10,75		
461			397856,96	1342027,74
	358° 59' 20"	5,1		
462			397862,06	1342027,65
	352° 12' 29"	12,47		
463			397874,41	1342025,96
	358° 56' 05"	12,37		
464			397886,78	1342025,73
	27° 36' 13"	9,13		
465			397894,87	1342029,96
	24° 25' 58"	16,95		
466			397910,3	1342036,97
	33° 02' 26"	65,07		
467			397964,85	1342072,45

Название (номер) межевого знака	Дирекционные углы (град. мин. сек.)	Длина линии(м)	X координата	Y координата
	33° 23' 47"	16,77		
468			397978,85	1342081,68
	13° 33' 46"	17,31		
469			397995,68	1342085,74
	12° 26' 04"	19,78		
470			398015	1342090
	11° 18' 36"	76,49		
471			398090	1342105
	22° 39' 34"	111,62		
472			398193	1342148
	13° 35' 05"	35,08		
473			398227,1	1342156,24
	19° 46' 28"	19,48		
474			398245,43	1342162,83
	44° 00' 39"	15,98		
475			398256,92	1342173,93
	36° 17' 09"	9,61		
476			398264,67	1342179,62
	27° 36' 45"	13,7		
477			398276,81	1342185,97
	17° 25' 08"	12,66		
478			398288,89	1342189,76
	358° 53' 39"	13,47		
479			398302,36	1342189,5
	17° 25' 05"	14,97		
480			398316,64	1342193,98
	46° 17' 18"	12,89		
481			398325,55	1342203,3
	48° 49' 29"	15,27		
482			398335,6	1342214,79
	37° 23' 01"	11,15		
483			398344,46	1342221,56
	8° 54' 12"	21,06		
484			398365,27	1342224,82
	11° 28' 58"	20,14		
485			398385,01	1342228,83
	30° 13' 22"	28,11		
486			398409,3	1342242,98
	23° 45' 02"	20,86		

Название (номер) межевого знака	Дирекционные углы (град. мин. сек.)	Длина линии(м)	X координата	Y координата
487			398428,39	1342251,38
	12° 31' 33"	21,72		
488			398449,59	1342256,09
	6° 42' 43"	16,17		
489			398465,65	1342257,98
	358° 55' 04"	23,29		
490			398488,94	1342257,54
	7° 05' 01"	20,6		
491			398509,38	1342260,08
	357° 45' 02"	17,83		
492			398527,2	1342259,38
	338° 39' 20"	22,12		
493			398547,8	1342251,33
	341° 02' 34"	22,9		
494			398569,46	1342243,89
	9° 39' 38"	18,06		
495			398587,26	1342246,92
	18° 52' 34"	70,23		
496			398653,71	1342269,64
	3° 48' 33"	131,11		
497			398784,53	1342278,35
	359° 25' 23"	113,23		
498			398897,75	1342277,21
	347° 08' 28"	76,61		
499			398972,44	1342260,16
	280° 43' 19"	32,68		
500			398978,52	1342228,05
	277° 25' 51"	109,41		
501			398992,67	1342119,56
	290° 01' 37"	326,55		
502			399104,5	1341812,76
	291° 20' 33"	504,42		
503			399288,08	1341342,93
	291° 35' 34"	378,25		
504			399427,28	1340991,22
	284° 55' 43"	13,08		
505			399430,65	1340978,58
	289° 35' 08"	261,45		
506			399518,29	1340732,26

Название (номер) межевого знака	Дирекционные углы (град. мин. сек.)	Длина линии(м)	X координата	Y координата
	290° 31' 19"	442,34		
507			399673,36	1340317,99
	292° 22' 30"	328,45		
508			399798,39	1340014,27
	203° 10' 54"	931,29		
509			398942,29	1339647,67
	203° 13' 51"	297,57		
510			398668,85	1339530,3
	214° 28' 18"	91,29		
511			398593,59	1339478,63
	234° 01' 48"	48,52		
512			398565,09	1339439,36
	286° 50' 14"	83,93		
513			398589,4	1339359,03
	286° 28' 58"	660,95		
514			398776,93	1338725,24
	285° 46' 20"	623,04		
515			398946,28	1338125,66
	288° 13' 05"	222,34		
516			399015,79	1337914,47
	245° 44' 19"	191,7		
517			398937,02	1337739,7
	259° 42' 14"	47,67		
518			398928,5	1337692,8
	259° 30' 24"	743,19		
519			398793,15	1336962,04
	258° 32' 56"	135,29		
520			398766,29	1336829,44
	259° 21' 13"	283,19		
521			398713,97	1336551,12
	258° 30' 23"	53,2		
522			398703,37	1336498,99
	258° 52' 26"	168,73		
523			398670,81	1336333,43
	258° 52' 19"	102,49		
524			398651,03	1336232,87
	256° 39' 12"	90,49		
525			398630,14	1336144,82
	288° 26' 06"	6,77		

Название (номер) межевого знака	Дирекционные углы (град. мин. сек.)	Длина линии(м)	X координата	Y координата
526			398632,28	1336138,4
	8° 31' 44"	158,73		
527			398789,25	1336161,94
	8° 05' 35"	391,11		
528			399176,46	1336217
	7° 47' 07"	234,6		
529			399408,9	1336248,78
	9° 13' 59"	127,7		
530			399534,95	1336269,27
	347° 49' 06"	46,02		
531			399579,93	1336259,56
	314° 03' 33"	40,48		
532			399608,08	1336230,47
	277° 08' 16"	139,79		
533			399625,45	1336091,76
	276° 16' 14"	194,83		
534			399646,73	1335898,1
	276° 11' 13"	143,73		
535			399662,22	1335755,21
	276° 26' 28"	150,03		
536			399679,05	1335606,13
	277° 36' 23"	186,6		
537			399703,75	1335421,17
	277° 08' 13"	216,68		
538			399730,67	1335206,17
	275° 30' 18"	328,98		
539			399762,23	1334878,71
	274° 48' 45"	144,47		
540			399774,35	1334734,75
	270° 26' 24"	72,92		
541			399774,91	1334661,83
	275° 38' 20"	389,47		
542			399813,18	1334274,24
	186° 27' 11"	361,86		
543			399453,61	1334233,57
	187° 42' 45"	359,16		
544			399097,7	1334185,37
	282° 28' 42"	29,53		
545			399104,08	1334156,54

Название (номер) межевого знака	Дирекционные углы (град. мин. сек.)	Длина линии(м)	X координата	Y координата
	274° 27' 09"	1234,4		
546			399199,91	1332925,87
	5° 58' 17"	250,31		
547			399448,86	1332951,91
	5° 54' 05"	266,01		
548			399713,46	1332979,26
	5° 50' 47"	564,41		
549			400274,93	1333036,75
	6° 58' 54"	151,62		
550			400425,43	1333055,18
	6° 43' 21"	479,93		
551			400902,06	1333111,36
	6° 43' 47"	8,45		
552			400910,45	1333112,35
	4° 45' 28"	65,35		
553			400975,57	1333117,77
	4° 21' 23"	487,88		
554			401462,04	1333154,83
	5° 16' 38"	479,47		
555			401939,48	1333198,93
	5° 19' 55"	552,15		
556			402489,24	1333250,24
	5° 01' 47"	595,97		
557			403082,92	1333302,49
	7° 42' 59"	140,99		
558			403222,63	1333321,42
	5° 52' 58"	556,04		
559			403775,74	1333378,41
	103° 07' 29"	162,37		
560			403738,87	1333536,54
	106° 32' 12"	139,09		
561			403699,28	1333669,88
	124° 40' 21"	124,88		
562			403628,24	1333772,58
	96° 24' 26"	89,52		
563			403618,25	1333861,54
	83° 03' 40"	74,08		
564			403627,2	1333935,08
	74° 21' 43"	85,03		

Название (номер) межевого знака	Дирекционные углы (град. мин. сек.)	Длина линии(м)	X координата	Y координата
565			403650,12	1334016,96
	57° 38' 24"	49,83		
566			403676,79	1334059,05
	50° 41' 17"	121,14		
567			403753,54	1334152,78
	87° 02' 46"	38,81		
568			403755,54	1334191,54
	58° 51' 37"	195,58		
569			403856,68	1334358,94
	75° 33' 35"	68,09		
570			403873,66	1334424,88
	76° 00' 28"	66,34		
571			403889,7	1334489,25
	79° 13' 01"	79,11		
572			403904,5	1334566,96
	53° 19' 42"	38,71		
573			403927,62	1334598,01
	84° 29' 28"	15,83		
574			403929,14	1334613,77
	125° 16' 30"	29,68		
575			403912	1334638
	134° 13' 08"	129,65		
576			403821,58	1334730,92
	110° 53' 43"	16,21		
577			403815,8	1334746,06
	90° 16' 29"	58,41		
578			403815,52	1334804,47
	90° 05' 44"	287,98		
579			403815,04	1335092,45
	91° 09' 37"	311,09		
580			403808,74	1335403,48
	90° 33' 41"	297		
581			403805,83	1335700,47
	90° 00' 00"	124,99		
582			403805,83	1335825,46
	4° 55' 31"	526,58		
583			404330,47	1335870,67
	2° 47' 30"	551,92		
584			404881,74	1335897,55

Название (номер межевого знака)	Дирекционные углы (град. мин. сек.)	Длина линии(м)	X координата	Y координата
	4° 21' 01"	444,27		
585			405324,73	1335931,25
	93° 47' 00"	556,65		
586			405288	1336486,69
	95° 25' 45"	552,23		
587			405235,75	1337036,44
	95° 00' 28"	81,68		
588			405228,62	1337117,81
	94° 24' 01"	29,98		
589			405226,32	1337147,7
	92° 30' 58"	9,34		
590			405225,91	1337157,03
	62° 37' 50"	10,83		
591			405230,89	1337166,65
	64° 31' 26"	229,44		
592			405329,58	1337373,78
	65° 21' 15"	415,31		
593			405502,77	1337751,26
	69° 22' 08"	27,73		
594			405512,54	1337777,21
	65° 28' 22"	402,05		
595			405679,44	1338142,98
	66° 11' 46"	184,73		
596			405754	1338312
	64° 46' 02"	96,18		
597			405795	1338399
	64° 54' 53"	405,27		
598			405966,82	1338766,04
	66° 09' 45"	160,24		
599			406031,58	1338912,61
	340° 15' 45"	312,43		
600			406325,65	1338807,1
	343° 43' 23"	10,92		
601			406336,13	1338804,04
	251° 14' 00"	19,12		
602			406329,98	1338785,94
	220° 14' 53"	11,61		
603			406321,12	1338778,44
	244° 00' 33"	12,05		

Название (номер межевого знака)	Дирекционные углы (град. мин. сек.)	Длина линии(м)	X координата	Y координата
604			406315,84	1338767,61
	255° 45' 22"	12,72		
605			406312,71	1338755,28
	256° 20' 09"	14,94		
606			406309,18	1338740,76
	260° 12' 12"	9,58		
607			406307,55	1338731,32
	273° 01' 39"	10,22		
608			406308,09	1338721,11
	268° 58' 55"	6,19		
609			406307,98	1338714,92
	264° 14' 38"	8,77		
610			406307,1	1338706,19
	233° 12' 04"	8,08		
611			406302,26	1338699,72
	229° 14' 25"	11,38		
612			406294,83	1338691,1
	211° 00' 07"	10,29		
613			406286,01	1338685,8
	212° 11' 56"	11,3		
614			406276,45	1338679,78
	229° 46' 59"	5,17		
615			406273,11	1338675,83
	252° 36' 13"	6,46		
616			406271,18	1338669,67
	256° 55' 23"	5,22		
617			406270	1338664,59
	221° 19' 32"	5,41		
618			406265,94	1338661,02
	193° 06' 33"	4,5		
619			406261,56	1338660
	193° 39' 53"	2,24		
620			406259,38	1338659,47
	263° 05' 28"	76,9		
621			406250,13	1338583,13
	274° 42' 23"	64,84		
622			406255,45	1338518,51
	301° 51' 47"	40,1		
623			406276,62	1338484,45

Название (номер межевого знака)	Дирекционные углы (град. мин. сек.)	Длина линии(м)	X координата	Y координата
	318° 09' 36"	23,73		
624			406294,3	1338468,62
	340° 19' 35"	72,27		
625			406362,35	1338444,29
	333° 16' 49"	43,04		
626			406400,79	1338424,94
	344° 25' 09"	37,34		
627			406436,76	1338414,91
	324° 07' 18"	47,5		
628			406475,25	1338387,07
	357° 36' 15"	14,35		
629			406489,59	1338386,47
	25° 21' 18"	27,74		
630			406514,66	1338398,35
	47° 18' 04"	18,49		
631			406527,2	1338411,94
	67° 10' 54"	19,98		
632			406534,95	1338430,36
	50° 17' 19"	45,19		
633			406563,82	1338465,12
	40° 51' 36"	32,42		
634			406588,34	1338486,33
	55° 45' 13"	30,28		
635			406605,38	1338511,36
	336° 02' 33"	11,7		
636			406616,07	1338506,61
	316° 00' 08"	44,87		
637			406648,35	1338475,44
	15° 16' 57"	40,48		
638			406687,4	1338486,11
	91° 10' 09"	7,35		
639			406687,25	1338493,46
	78° 40' 18"	6,11		
640			406688,45	1338499,45
	85° 31' 42"	6,03		
641			406688,92	1338505,46
	98° 50' 23"	11,65		
642			406687,13	1338516,97
	99° 15' 15"	8,15		

Название (номер межевого знака)	Дирекционные углы (град. мин. сек.)	Длина линии(м)	X координата	Y координата
643			406685,82	1338525,01
	97° 05' 31"	12,88		
644			406684,23	1338537,79
	99° 41' 32"	7,78		
645			406682,92	1338545,46
	92° 51' 19"	8,03		
646			406682,52	1338553,48
	94° 14' 19"	9,88		
647			406681,79	1338563,33
	93° 03' 50"	7,67		
648			406681,38	1338570,99
	87° 32' 49"	7,48		
649			406681,7	1338578,46
	95° 46' 37"	42,92		
650			406677,38	1338621,16
	99° 19' 21"	22,22		
651			406673,78	1338643,09
	100° 28' 15"	18,21		
652			406670,47	1338661
	95° 57' 59"	23,86		
653			406667,99	1338684,73
	94° 40' 29"	21,96		
654			406666,2	1338706,62
	91° 43' 25"	44,88		
655			406664,85	1338751,48
	98° 00' 05"	59,2		
656			406656,61	1338810,1
	86° 34' 55"	33,21		
657			406658,59	1338843,25
	92° 16' 18"	13,37		
658			406658,06	1338856,61
	60° 54' 39"	45,09		
659			406679,98	1338896,01
	76° 24' 54"	30,48		
660			406687,14	1338925,64
	81° 43' 10"	13,47		
661			406689,08	1338938,97
	100° 12' 18"	24,61		
662			406684,72	1338963,19

Название (номер) межевого знака	Дирекционные углы (град. мин. сек.)	Длина пинии(м)	X координата	Y координата
	118° 22' 16"	27,53		
663			406671,64	1338987,41
	145° 25' 33"	17,08		
664			406657,58	1338997,1
	175° 00' 15"	38,93		
665			406618,8	1339000,49
	164° 25' 42"	36,02		
666			406584,1	1339010,16
	144° 03' 49"	20,38		
667			406567,6	1339022,12
	142° 39' 00"	20,29		
668			406551,47	1339034,43
	132° 57' 40"	15,7		
669			406540,77	1339045,92
	126° 53' 07"	14,78		
670			406531,9	1339057,74
	116° 30' 30"	18,08		
671			406523,83	1339073,92
	107° 20' 48"	13,82		
672			406519,71	1339087,11
	89° 53' 49"	22,23		
673			406519,75	1339109,34
	90° 15' 01"	16,03		
674			406519,68	1339125,37
	87° 30' 00"	14,21		
675			406520,3	1339139,57
	83° 09' 08"	17,95		
676			406522,44	1339157,39
	101° 01' 21"	15,64		
677			406519,45	1339172,74
	112° 17' 12"	14,69		
678			406513,88	1339186,33
	129° 30' 29"	16,77		
679			406503,21	1339199,27
	138° 08' 36"	17,28		
680			406490,34	1339210,8
	147° 54' 31"	12,72		
681			406479,56	1339217,56
	142° 46' 06"	11,72		

Название (номер) межевого знака	Дирекционные углы (град. мин. сек.)	Длина линии(м)	X координата	Y координата
682			406470,23	1339224,65
	141° 43' 08"	13,24		
683			406459,84	1339232,85
	141° 00' 08"	12,44		
684			406450,17	1339240,68
	127° 30' 31"	4,66		
685			406447,33	1339244,38
	134° 22' 31"	31,13		
686			406425,56	1339266,63
	120° 41' 02"	21,42		
687			406414,63	1339285,05
	134° 36' 05"	20,32		
688			406400,36	1339299,52
	134° 44' 30"	17,25		
689			406388,22	1339311,77
	147° 01' 56"	15,84		
690			406374,93	1339320,39
	156° 09' 41"	12,22		
691			406363,75	1339325,33
	155° 32' 00"	14,66		
692			406350,41	1339331,4
	160° 51' 35"	16,44		
693			406334,88	1339336,79
	164° 54' 21"	14,98		
694			406320,42	1339340,69
	164° 17' 29"	8,64		
695			406312,1	1339343,03
	153° 47' 38"	25,7		
696			406289,04	1339354,38
	134° 52' 00"	15,18		
697			406278,33	1339365,14
	132° 46' 16"	13,64		
698			406269,07	1339375,15
	114° 01' 00"	12,87		
699			406263,83	1339386,91
	105° 38' 06"	15,21		
700			406259,73	1339401,56
	88° 57' 57"	12,74		
701			406259,96	1339414,3

Название (номер) межевого знака	Дирекционные углы (град. мин. сек.)	Длина линии(м)	X координата	Y координата
	79° 46' 49"	11,44		
702			406261,99	1339425,56
	77° 59' 32"	13,36		
703			406264,77	1339438,63
	60° 57' 00"	12,38		
704			406270,78	1339449,45
	45° 14' 04"	12,1		
705			406279,3	1339458,04
	24° 50' 44"	12,52		
706			406290,66	1339463,3
	12° 05' 14"	16,05		
707			406306,35	1339466,66
	7° 51' 42"	11,77		
708			406318,01	1339468,27
	3° 02' 00"	10,2		
709			406328,2	1339468,81
	358° 58' 46"	12,35		
710			406340,55	1339468,59
	358° 56' 07"	13,45		
711			406354	1339468,34
	4° 50' 02"	14,24		
712			406368,19	1339469,54
	11° 31' 52"	16,76		
713			406384,61	1339472,89
	12° 21' 45"	15,69		
714			406399,94	1339476,25
	29° 23' 46"	12,22		
715			406410,59	1339482,25
	53° 34' 37"	29,49		
716			406428,1	1339505,98
	79° 05' 11"	8,5		
717			406429,71	1339514,33
	88° 58' 06"	11,66		
718			406429,92	1339525,99
	104° 34' 48"	9,45		
719			406427,54	1339535,14
	112° 30' 45"	12,72		
720			406422,67	1339546,89
	124° 25' 03"	9,39		

Название (номер межевого знака)	Дирекционные углы (град. мин. сек.)	Длина линии(м)	X координата	Y координата
721			406417,36	1339554,64
	148° 19' 40"	9,29		
722			406409,45	1339559,52
	148° 38' 15"	10,11		
723			406400,82	1339564,78
	149° 08' 43"	11,72		
724			406390,76	1339570,79
	154° 12' 50"	14,8		
725			406377,43	1339577,23
	147° 01' 56"	15,84		
726			406364,14	1339585,85
	150° 43' 43"	11,56		
727			406354,06	1339591,5
	134° 39' 17"	18,78		
728			406340,86	1339604,86
	120° 53' 49"	10,3		
729			406335,57	1339613,7
	105° 54' 39"	13,72		
730			406331,81	1339626,89
	99° 39' 17"	13,71		
731			406329,51	1339640,41
	99° 57' 05"	15,22		
732			406326,88	1339655,4
	91° 30' 07"	16,41		
733			406326,45	1339671,8
	100° 13' 53"	11,15		
734			406324,47	1339682,77
	102° 29' 20"	10,87		
735			406322,12	1339693,38
	111° 16' 38"	13,39		
736			406317,26	1339705,86
	111° 54' 27"	13,05		
737			406312,39	1339717,97
	119° 31' 38"	11,42		
738			406306,76	1339727,91
	120° 35' 57"	14,56		
739			406299,35	1339740,44
	123° 04' 14"	12,32		
740			406292,63	1339750,76

Название (номер) межевого знака	Дирекционные углы (град. мин. сек.)	Длина линии(м)	X координата	Y координата
	111° 37' 08"	12,24		
741			406288,12	1339762,14
	111° 51' 11"	10,29		
742			406284,29	1339771,69
	110° 08' 11"	14,06		
743			406279,45	1339784,89
	99° 13' 52"	12,22		
744			406277,49	1339796,95
	76° 55' 23"	10,43		
745			406279,85	1339807,11
	64° 33' 39"	13,2		
746			406285,52	1339819,03
	57° 24' 37"	11,12		
747			406291,51	1339828,4
	56° 06' 57"	14,74		
748			406299,73	1339840,64
	53° 29' 02"	9,39		
749			406305,32	1339848,19
	32° 40' 47"	11,8		
750			406315,25	1339854,56
	29° 21' 15"	17,28		
751			406330,31	1339863,03
	27° 25' 12"	15,29		
752			406343,88	1339870,07
	23° 05' 10"	18,72		
753			406361,1	1339877,41
	14° 38' 24"	18,87		
754			406379,36	1339882,18
	23° 03' 28"	18,72		
755			406396,58	1339889,51
	24° 58' 23"	15,77		
756			406410,88	1339896,17
	21° 48' 13"	46,93		
757			406454,45	1339913,6
	46° 41' 46"	32,97		
758			406477,06	1339937,59
	75° 08' 13"	25,89		
759			406483,7	1339962,61
	93° 48' 11"	17,19		

Название (номер) межевого знака	Дирекционные углы (град. мин. сек.)	Длина линии(м)	X координата	Y координата
760			406482,56	1339979,76
	107° 50' 36"	13,48		
761			406478,43	1339992,59
	120° 23' 59"	13,24		
762			406471,73	1340004,01
	141° 17' 43"	11,93		
763			406462,42	1340011,47
	149° 27' 53"	16,28		
764			406448,4	1340019,74
	155° 41' 35"	13,85		
765			406435,78	1340025,44
	167° 09' 26"	17,82		
766			406418,41	1340029,4
	167° 37' 44"	18,53		
767			406400,31	1340033,37
	173° 04' 10"	14,25		
768			406386,16	1340035,09
	170° 09' 48"	14,34		
769			406372,03	1340037,54
	164° 03' 28"	24,07		
770			406348,89	1340044,15
	139° 45' 33"	15		
771			406337,44	1340053,84
	144° 08' 11"	15,94		
772			406324,52	1340063,18
	125° 01' 55"	11,72		
773			406317,79	1340072,78
	122° 59' 25"	13,63		
774			406310,37	1340084,21
	113° 06' 50"	15,97		
775			406304,1	1340098,9
	108° 39' 47"	15,09		
776			406299,27	1340113,2
	116° 08' 54"	13,52		
777			406293,31	1340125,34
	117° 23' 45"	14,5		
778			406286,64	1340138,21
	122° 33' 25"	32,82		
779			406268,98	1340165,87

Название (номер) межевого знака	Дирекционные углы (град. мин. сек.)	Длина линии(м)	X координата	Y координата
	126° 32' 07"	16,09		
780			406259,4	1340178,8
	114° 56' 55"	18,23		
781			406251,71	1340195,33
	108° 33' 27"	16,24		
782			406246,54	1340210,73
	100° 13' 59"	18,58		
783			406243,24	1340229,01
	85° 56' 48"	13,86		
784			406244,22	1340242,84
	77° 57' 01"	13,36		
785			406247,01	1340255,91
	74° 03' 17"	16,96		
786			406251,67	1340272,22
	72° 27' 14"	14,06		
787			406255,91	1340285,63
	81° 28' 46"	22,41		
788			406259,23	1340307,79
	95° 42' 00"	21,65		
789			406257,08	1340329,33
	103° 15' 46"	16,17		
790			406253,37	1340345,07
	107° 42' 48"	18,08		
791			406247,87	1340362,29
	123° 57' 37"	16,47		
792			406238,67	1340375,95
	118° 29' 56"	18,42		
793			406229,88	1340392,14
	104° 00' 23"	13,97		
794			406226,5	1340405,69
	106° 01' 49"	20,42		
795			406220,86	1340425,32
	46° 50' 20"	11,9		
796			406229	1340434
	8° 38' 44"	216,47		
797			406443,01	1340466,54
	8° 05' 28"	198,01		
798			406639,05	1340494,41
	7° 56' 24"	192,57		

Название (номер) межевого знака	Дирекционные углы (град. мин. сек.)	Длина линии(м)	X координата	Y координата
799			406829,77	1340521,01
	47° 15' 34"	77,84		
800			406882,6	1340578,18
	55° 30' 19"	48,79		
801			406910,23	1340618,39
	79° 26' 54"	21,19		
802			406914,11	1340639,22
	26° 33' 54"	19,5		
803			406931,55	1340647,94
	22° 02' 02"	21,96		
804			406951,91	1340656,18
	342° 19' 32"	11,2		
805			406962,58	1340652,78
	255° 25' 45"	13,51		
806			406959,18	1340639,7
	206° 32' 53"	15,17		
807			406945,61	1340632,92
	250° 21' 25"	7,2		
808			406943,19	1340626,14
	311° 57' 16"	6,52		
809			406947,55	1340621,29
	0° 00' 00"	11,63		
810			406959,18	1340621,29
	50° 19' 35"	47,84		
811			406989,72	1340658,11
	62° 00' 34"	52,67		
812			407014,44	1340704,62
	61° 05' 06"	37,08		
813			407032,37	1340737,08
	39° 47' 01"	6,69		
814			407037,51	1340741,36
	335° 24' 49"	42,61		
815			407076,26	1340723,63
	71° 14' 15"	15,48		
816			407081,24	1340738,29
	2° 14' 55"	31,6		
817			407112,82	1340739,53
	279° 50' 32"	11,41		
818			407114,77	1340728,29

Название (номер) межевого знака	Дирекционные углы (град. мин. сек.)	Длина линии(м)	X координата	Y координата
	16° 50' 32"	9,22		
819			407123,59	1340730,96
	103° 05' 24"	56,25		
820			407110,85	1340785,75
	79° 56' 14"	54,43		
821			407120,36	1340839,34
	78° 47' 24"	15,74		
822			407123,42	1340854,78
	65° 29' 00"	9,13		
823			407127,21	1340863,09
	54° 37' 17"	8,38		
824			407132,06	1340869,92
	50° 56' 38"	19,19		
825			407144,15	1340884,82
	42° 34' 25"	5,01		
826			407147,84	1340888,21
	39° 04' 32"	4,52		
827			407151,35	1340891,06
	27° 29' 42"	4,96		
828			407155,75	1340893,35
	30° 00' 47"	4,24		
829			407159,42	1340895,47
	28° 45' 03"	2,93		
830			407161,99	1340896,88
	28° 54' 43"	5,46		
831			407166,77	1340899,52
	54° 15' 12"	5,1		
832			407169,75	1340903,66
	42° 26' 38"	4,76		
833			407173,26	1340906,87
	3° 53' 45"	8,39		
834			407181,63	1340907,44
	11° 58' 26"	7,28		
835			407188,75	1340908,95
	23° 13' 03"	3,98		
836			407192,41	1340910,52
	33° 58' 36"	4,44		
837			407196,09	1340913
	352° 17' 48"	12,53		

Название (номер) межевого знака	Дирекционные углы (град. мин. сек.)	Длина линии(м)	X координата	Y координата
838			407208,51	1340911,32
	313° 46' 10"	2,96		
839			407210,56	1340909,18
	324° 16' 31"	3,2		
840			407213,16	1340907,31
	329° 13' 28"	3,65		
841			407216,3	1340905,44
	343° 37' 45"	5,18		
842			407221,27	1340903,98
	345° 44' 31"	4,39		
843			407225,52	1340902,9
	349° 06' 28"	3,23		
844			407228,69	1340902,29
	351° 10' 03"	4,04		
845			407232,68	1340901,67
	26° 31' 47"	7,28		
846			407239,19	1340904,92
	39° 09' 20"	4,51		
847			407242,69	1340907,77
	60° 35' 54"	4,97		
848			407245,13	1340912,1
	53° 18' 47"	3,13		
849			407247	1340914,61
	38° 03' 32"	4,92		
850			407250,87	1340917,64
	26° 33' 54"	4,72		
851			407255,09	1340919,75
	36° 16' 23"	4,8		
852			407258,96	1340922,59
	39° 23' 27"	4,77		
853			407262,65	1340925,62
	58° 23' 57"	5,71		
854			407265,64	1340930,48
	56° 23' 53"	5,4		
855			407268,63	1340934,98
	59° 14' 14"	2,93		
856			407270,13	1340937,5
	51° 44' 50"	5,72		
857			407273,67	1340941,99

Название (номер межевого знака)	Дирекционные углы (град. мин. сек.)	Длина линии(м)	X координата	Y координата
	71° 41' 01"	3,05		
858			407274,63	1340944,89
	86° 16' 52"	4,01		
859			407274,89	1340948,89
	83° 34' 39"	3,84		
860			407275,32	1340952,71
	36° 24' 32"	2,98		
861			407277,72	1340954,48
	6° 41' 08"	2,75		
862			407280,45	1340954,8
	353° 47' 59"	24,44		
863			407304,75	1340952,16
	337° 31' 52"	1,75		
864			407306,37	1340951,49
	291° 21' 24"	1,68		
865			407306,98	1340949,93
	286° 20' 10"	1,81		
866			407307,49	1340948,19
	310° 51' 19"	2,45		
867			407309,09	1340946,34
	333° 09' 10"	2,72		
868			407311,52	1340945,11
	332° 21' 14"	2,84		
869			407314,04	1340943,79
	334° 31' 30"	10,58		
870			407323,59	1340939,24
	315° 36' 42"	1,99		
871			407325,01	1340937,85
	313° 56' 56"	1,54		
872			407326,08	1340936,74
	341° 19' 42"	1,53		
873			407327,53	1340936,25
	359° 03' 20"	1,82		
874			407329,35	1340936,22
	338° 05' 39"	2,04		
875			407331,24	1340935,46
	331° 10' 39"	2,16		
876			407333,13	1340934,42
	318° 33' 57"	2,39		

Название (номер межевого знака)	Дирекционные углы (град. мин. сек.)	Длина линии(м)	X координата	Y координата
877			407334,92	1340932,84
	339° 47' 37"	3,07		
878			407337,8	1340931,78
	343° 15' 15"	2,36		
879			407340,06	1340931,1
	346° 43' 51"	3,44		
880			407343,41	1340930,31
	359° 02' 43"	3		
881			407346,41	1340930,26
	353° 23' 43"	1,91		
882			407348,31	1340930,04
	325° 47' 58"	2,49		
883			407350,37	1340928,64
	323° 30' 57"	2,67		
884			407352,52	1340927,05
	322° 07' 30"	1,82		
885			407353,96	1340925,93
	301° 04' 06"	1,88		
886			407354,93	1340924,32
	299° 59' 28"	2,02		
887			407355,94	1340922,57
	300° 22' 11"	1,82		
888			407356,86	1340921
	306° 08' 21"	1,88		
889			407357,97	1340919,48
	319° 27' 39"	2		
890			407359,49	1340918,18
	330° 30' 09"	2,01		
891			407361,24	1340917,19
	326° 55' 31"	2,84		
892			407363,62	1340915,64
	324° 48' 53"	1,7		
893			407365,01	1340914,66
	335° 02' 55"	1,59		
894			407366,45	1340913,99
	351° 03' 52"	1,61		
895			407368,04	1340913,74
	352° 16' 24"	2,01		
896			407370,03	1340913,47

Название (номер) межевого знака	Дирекционные углы (град. мин. сек.)	Длина линии(м)	X координата	Y координата
	352° 02' 49"	4,12		
897			407374,11	1340912,9
	3° 29' 22"	1,64		
898			407375,75	1340913
	342° 51' 58"	5,43		
899			407380,94	1340911,4
	335° 44' 38"	2,77		
900			407383,47	1340910,26
	311° 43' 46"	3,47		
901			407385,78	1340907,67
	325° 09' 51"	3,61		
902			407388,74	1340905,61
	344° 16' 26"	3,95		
903			407392,54	1340904,54
	344° 45' 08"	20,42		
904			407412,24	1340899,17
	13° 31' 18"	4,32		
905			407416,44	1340900,18
	55° 24' 05"	2,62		
906			407417,93	1340902,34
	57° 57' 23"	3,19		
907			407419,62	1340905,04
	62° 25' 32"	2,03		
908			407420,56	1340906,84
	72° 19' 26"	1,91		
909			407421,14	1340908,66
	22° 06' 34"	1,38		
910			407422,42	1340909,18
	358° 56' 56"	3,27		
911			407425,69	1340909,12
	25° 25' 37"	2,03		
912			407427,52	1340909,99
	37° 42' 11"	2,34		
913			407429,37	1340911,42
	55° 20' 30"	1,97		
914			407430,49	1340913,04
	82° 08' 48"	1,46		
915			407430,69	1340914,49
	50° 11' 40"	1,17		

Название (номер) межевого знака	Дирекционные углы (град. мин. сек.)	Длина линии(м)	X координата	Y координата
916			407431,44	1340915,39
	10° 16' 38"	1,85		
917			407433,26	1340915,72
	17° 10' 33"	1,73		
918			407434,91	1340916,23
	12° 22' 13"	3,92		
919			407438,74	1340917,07
	16° 37' 15"	4,2		
920			407442,76	1340918,27
	27° 48' 20"	2,27		
921			407444,77	1340919,33
	38° 43' 22"	2,85		
922			407446,99	1340921,11
	32° 43' 04"	1,96		
923			407448,64	1340922,17
	359° 01' 44"	2,36		
924			407451	1340922,13
	358° 53' 15"	3,09		
925			407454,09	1340922,07
	358° 57' 30"	0,55		
926			407454,64	1340922,06
	33° 56' 24"	2,54		
927			407456,75	1340923,48
	53° 47' 55"	4,11		
928			407459,18	1340926,8
	57° 15' 53"	4,49		
929			407461,61	1340930,58
	68° 29' 42"	4,66		
930			407463,32	1340934,92
	65° 27' 09"	4,57		
931			407465,22	1340939,08
	69° 53' 58"	2,5		
932			407466,08	1340941,43
	87° 03' 52"	2,73		
933			407466,22	1340944,16
	115° 18' 22"	2,04		
934			407465,35	1340946
	111° 21' 24"	1,68		
935			407464,74	1340947,56

Название (номер) межевого знака	Дирекционные углы (град. мин. сек.)	Длина линии(м)	X координата	Y координата
	86° 43' 46"	2,45		
936			407464,88	1340950,01
	73° 09' 06"	3,31		
937			407465,84	1340953,18
	73° 57' 11"	3,87		
938			407466,91	1340956,9
	50° 32' 35"	3,37		
939			407469,05	1340959,5
	44° 00' 24"	2,45		
940			407470,81	1340961,2
	17° 59' 55"	2,49		
941			407473,18	1340961,97
	25° 34' 18"	3,87		
942			407476,67	1340963,64
	24° 46' 31"	2,72		
943			407479,14	1340964,78
	356° 06' 23"	1,91		
944			407481,05	1340964,65
	325° 07' 51"	2,29		
945			407482,93	1340963,34
	317° 43' 35"	1,93		
946			407484,36	1340962,04
	313° 54' 13"	2,96		
947			407486,41	1340959,91
	313° 45' 43"	3,6		
948			407488,9	1340957,31
	291° 41' 49"	3,06		
949			407490,03	1340954,47
	275° 56' 15"	3,77		
950			407490,42	1340950,72
	273° 54' 25"	4,11		
951			407490,7	1340946,62
	283° 00' 26"	3,38		
952			407491,46	1340943,33
	309° 07' 15"	3,11		
953			407493,42	1340940,92
	329° 46' 23"	2,8		
954			407495,84	1340939,51
	3° 18' 07"	3,65		

Название (номер) межевого знака	Дирекционные углы (град. мин. сек.)	Длина линии(м)	X координата	Y координата
955			407499,48	1340939,72
	26° 58' 49"	3,09		
956			407502,23	1340941,12
	20° 00' 32"	3,8		
957			407505,8	1340942,42
	346° 34' 18"	2,97		
958			407508,69	1340941,73
	341° 56' 10"	3,42		
959			407511,94	1340940,67
	328° 39' 02"	3,06		
960			407514,55	1340939,08
	296° 20' 54"	2,37		
961			407515,6	1340936,96
	288° 13' 35"	5,21		
962			407517,23	1340932,01
	259° 28' 56"	5,53		
963			407516,22	1340926,57
	234° 54' 59"	3,08		
964			407514,45	1340924,05
	200° 21' 34"	2,73		
965			407511,89	1340923,1
	205° 43' 32"	2,44		
966			407509,69	1340922,04
	246° 07' 41"	2,57		
967			407508,65	1340919,69
	268° 49' 08"	2,91		
968			407508,59	1340916,78
	276° 15' 05"	2,85		
969			407508,9	1340913,95
	258° 38' 05"	2,03		
970			407508,5	1340911,96
	236° 05' 24"	2,17		
971			407507,29	1340910,16
	235° 20' 30"	1,97		
972			407506,17	1340908,54
	224° 00' 24"	2,45		
973			407504,41	1340906,84
	220° 02' 59"	1,8		
974			407503,03	1340905,68

Название (номер) межевого знака	Дирекционные углы (град. мин. сек.)	Длина линии(м)	X координата	Y координата
	211° 29' 00"	1,51		
975			407501,74	1340904,89
	191° 42' 45"	0,84		
976			407500,92	1340904,72
	148° 06' 33"	1,59		
977			407499,57	1340905,56
	131° 06' 23"	1,35		
978			407498,68	1340906,58
	178° 38' 49"	1,27		
979			407497,41	1340906,61
	245° 53' 52"	2,08		
980			407496,56	1340904,71
	247° 39' 19"	1,76		
981			407495,89	1340903,08
	254° 56' 44"	1,5		
982			407495,5	1340901,63
	266° 24' 18"	1,91		
983			407495,38	1340899,72
	291° 21' 04"	1,18		
984			407495,81	1340898,62
	324° 33' 29"	2,09		
985			407497,51	1340897,41
	344° 09' 50"	2,16		
986			407499,59	1340896,82
	343° 14' 46"	3,02		
987			407502,48	1340895,95
	1° 29' 58"	1,91		
988			407504,39	1340896
	37° 16' 50"	2,79		
989			407506,61	1340897,69
	54° 55' 49"	2,42		
990			407508	1340899,67
	41° 57' 52"	1,87		
991			407509,39	1340900,92
	22° 59' 19"	1,79		
992			407511,04	1340901,62
	13° 01' 39"	2,62		
993			407513,59	1340902,21
	21° 06' 49"	2,17		

Название (номер) межевого знака	Дирекционные углы (град. мин. сек.)	Длина линии(м)	X координата	Y координата
994			407515,61	1340902,99
	26° 51' 29"	1,75		
995			407517,17	1340903,78
	46° 38' 40"	2,96		
996			407519,2	1340905,93
	54° 44' 13"	2,42		
997			407520,6	1340907,91
	56° 18' 36"	2,7		
998			407522,1	1340910,16
	59° 30' 24"	3,13		
999			407523,69	1340912,86
	58° 45' 50"	2,53		
1000			407525	1340915,02
	55° 48' 16"	2,83		
1001			407526,59	1340917,36
	51° 08' 19"	3,11		
1002			407528,54	1340919,78
	53° 02' 15"	2,48		
1003			407530,03	1340921,76
	53° 19' 32"	2,34		
1004			407531,43	1340923,64
	71° 58' 38"	2,2		
1005			407532,11	1340925,73
	86° 35' 14"	2,18		
1006			407532,24	1340927,91
	65° 53' 52"	2,08		
1007			407533,09	1340929,81
	61° 37' 15"	2,97		
1008			407534,5	1340932,42
	83° 25' 46"	1,92		
1009			407534,72	1340934,33
	65° 27' 09"	2,29		
1010			407535,67	1340936,41
	58° 39' 02"	3,06		
1011			407537,26	1340939,02
	73° 45' 03"	2,07		
1012			407537,84	1340941,01
	84° 27' 52"	2,28		
1013			407538,06	1340943,28

Название (номер) межевого знака	Дирекционные углы (град. мин. сек.)	Длина линии(м)	X координата	Y координата
	86° 37' 10"	2,37		
1014			407538,2	1340945,65
	96° 40' 20"	2,67		
1015			407537,89	1340948,3
	100° 54' 24"	3,07		
1016			407537,31	1340951,31
	108° 20' 29"	1,94		
1017			407536,7	1340953,15
	107° 14' 06"	2,87		
1018			407535,85	1340955,89
	99° 46' 28"	2,42		
1019			407535,44	1340958,27
	94° 42' 42"	1,83		
1020			407535,29	1340960,09
	101° 03' 05"	2,61		
1021			407534,79	1340962,65
	88° 48' 01"	1,91		
1022			407534,83	1340964,56
	72° 08' 59"	1,24		
1023			407535,21	1340965,74
	59° 52' 32"	1,87		
1024			407536,15	1340967,36
	47° 35' 09"	1,1		
1025			407536,89	1340968,17
	33° 58' 36"	2,22		
1026			407538,73	1340969,41
	44° 01' 18"	3,73		
1027			407541,41	1340972
	54° 29' 39"	2,1		
1028			407542,63	1340973,71
	50° 43' 44"	2,2		
1029			407544,02	1340975,41
	21° 08' 58"	1,47		
1030			407545,39	1340975,94
	37° 39' 32"	1,16		
1031			407546,31	1340976,65
	54° 19' 25"	1,44		
1032			407547,15	1340977,82
	69° 35' 01"	1,92		

Название (номер) межевого знака	Дирекционные углы (град. мин. сек.)	Длина линии(м)	X координата	Y координата
1033			407547,82	1340979,62
	77° 36' 17"	2,8		
1034			407548,42	1340982,35
	70° 35' 04"	2,59		
1035			407549,28	1340984,79
	49° 27' 39"	2		
1036			407550,58	1340986,31
	20° 48' 09"	2,45		
1037			407552,87	1340987,18
	37° 24' 19"	2,78		
1038			407555,08	1340988,87
	50° 58' 08"	2,65		
1039			407556,75	1340990,93
	65° 27' 09"	2,29		
1040			407557,7	1340993,01
	71° 41' 45"	2,77		
1041			407558,57	1340995,64
	94° 17' 21"	2,01		
1042			407558,42	1340997,64
	110° 30' 05"	2,46		
1043			407557,56	1340999,94
	117° 45' 31"	3,22		
1044			407556,06	1341002,79
	136° 55' 36"	2,31		
1045			407554,37	1341004,37
	135° 43' 14"	2,25		
1046			407552,76	1341005,94
	121° 42' 33"	1,85		
1047			407551,79	1341007,51
	100° 28' 34"	2,69		
1048			407551,3	1341010,16
	92° 05' 43"	1,64		
1049			407551,24	1341011,8
	67° 13' 23"	1,96		
1050			407552	1341013,61
	29° 12' 33"	2,52		
1051			407554,2	1341014,84
	33° 41' 24"	1,77		
1052			407555,67	1341015,82

Название (номер) межевого знака	Дирекционные углы (град. мин. сек.)	Длина линии(м)	X координата	Y координата
	45° 52' 05"	1,87		
1053			407556,97	1341017,16
	61° 13' 56"	1,75		
1054			407557,81	1341018,69
	53° 44' 46"	1,12		
1055			407558,47	1341019,59
	30° 05' 45"	6,68		
1056			407564,25	1341022,94
	42° 19' 04"	4,38		
1057			407567,49	1341025,89
	14° 57' 00"	1,98		
1058			407569,4	1341026,4
	344° 47' 22"	2,25		
1059			407571,57	1341025,81
	355° 10' 00"	2,73		
1060			407574,29	1341025,58
	13° 30' 40"	2,91		
1061			407577,12	1341026,26
	27° 22' 06"	3,83		
1062			407580,52	1341028,02
	28° 07' 14"	2,8		
1063			407582,99	1341029,34
	23° 34' 29"	2,4		
1064			407585,19	1341030,3
	11° 02' 50"	2,14		
1065			407587,29	1341030,71
	1° 07' 40"	2,54		
1066			407589,83	1341030,76
	352° 55' 25"	4,38		
1067			407594,18	1341030,22
	1° 53' 17"	1,82		
1068			407596	1341030,28
	2° 55' 06"	2,55		
1069			407598,55	1341030,41
	32° 05' 07"	6,83		
1070			407604,34	1341034,04
	54° 43' 39"	4,52		
1071			407606,95	1341037,73
	48° 47' 48"	3,1		

Название (номер) межевого знака	Дирекционные углы (град. мин. сек.)	Длина линии(м)	X координата	Y координата
1072			407608,99	1341040,06
	81° 58' 33"	2,29		
1073			407609,31	1341042,33
	88° 59' 26"	2,27		
1074			407609,35	1341044,6
	81° 10' 20"	2,67		
1075			407609,76	1341047,24
	74° 29' 07"	3,29		
1076			407610,64	1341050,41
	63° 19' 28"	2,32		
1077			407611,68	1341052,48
	59° 54' 05"	2,61		
1078			407612,99	1341054,74
	60° 22' 06"	12,54		
1079			407619,19	1341065,64
	79° 36' 10"	4,43		
1080			407619,99	1341070
	94° 45' 17"	5,31		
1081			407619,55	1341075,29
	110° 17' 16"	4,5		
1082			407617,99	1341079,51
	91° 28' 01"	8,2		
1083			407617,78	1341087,71
	88° 54' 54"	5,28		
1084			407617,88	1341092,99
	88° 57' 00"	4,91		
1085			407617,97	1341097,9
	88° 57' 03"	5,46		
1086			407618,07	1341103,36
	84° 00' 19"	4,21		
1087			407618,51	1341107,55
	100° 43' 49"	4,46		
1088			407617,68	1341111,93
	108° 43' 56"	4,27		
1089			407616,31	1341115,97
	117° 08' 44"	3,09		
1090			407614,9	1341118,72
	112° 58' 22"	4		
1091			407613,34	1341122,4

Название (номер) межевого знака	Дирекционные углы (град. мин. сек.)	Длина линии(м)	X координата	Y координата
	111° 46' 23"	3,75		
1092			407611,95	1341125,88
	106° 21' 28"	3,05		
1093			407611,09	1341128,81
	80° 08' 52"	8,94		
1094			407612,62	1341137,62
	59° 47' 28"	2,6		
1095			407613,93	1341139,87
	68° 31' 24"	2,62		
1096			407614,89	1341142,31
	77° 19' 56"	2,23		
1097			407615,38	1341144,49
	85° 25' 34"	3,01		
1098			407615,62	1341147,49
	91° 30' 14"	4,19		
1099			407615,51	1341151,68
	101° 51' 52"	2,43		
1100			407615,01	1341154,06
	51° 51' 59"	1,36		
1101			407615,85	1341155,13
	359° 15' 39"	1,55		
1102			407617,4	1341155,11
	346° 07' 49"	0,83		
1103			407618,21	1341154,91
	330° 56' 43"	1,54		
1104			407619,56	1341154,16
	341° 48' 52"	2,18		
1105			407621,63	1341153,48
	354° 14' 15"	2,19		
1106			407623,81	1341153,26
	16° 20' 10"	1,81		
1107			407625,55	1341153,77
	49° 16' 04"	1,43		
1108			407626,48	1341154,85
	85° 54' 52"	1,54		
1109			407626,59	1341156,39
	112° 12' 13"	1,59		
1110			407625,99	1341157,86
	108° 26' 06"	1,64		

Название (номер) межевого знака	Дирекционные углы (град. мин. сек.)	Длина линии(м)	X координата	Y координата
1111			407625,47	1341159,42
	135° 48' 46"	1,99		
1112			407624,04	1341160,81
	128° 32' 03"	2,13		
1113			407622,71	1341162,48
	138° 57' 27"	2,25		
1114			407621,01	1341163,96
	145° 07' 51"	2,29		
1115			407619,13	1341165,27
	153° 18' 50"	2,12		
1116			407617,24	1341166,22
	176° 16' 52"	2		
1117			407615,24	1341166,35
	150° 56' 43"	1,54		
1118			407613,89	1341167,1
	108° 06' 14"	1,64		
1119			407613,38	1341168,66
	83° 43' 22"	2,01		
1120			407613,6	1341170,66
	75° 08' 51"	1,87		
1121			407614,08	1341172,47
	71° 08' 17"	2,97		
1122			407615,04	1341175,28
	61° 22' 13"	2,36		
1123			407616,17	1341177,35
	49° 32' 34"	2,59		
1124			407617,85	1341179,32
	52° 55' 37"	1,69		
1125			407618,87	1341180,67
	72° 08' 59"	1,24		
1126			407619,25	1341181,85
	84° 57' 27"	1,37		
1127			407619,37	1341183,21
	71° 42' 39"	1,24		
1128			407619,76	1341184,39
	47° 16' 36"	2,31		
1129			407621,33	1341186,09
	38° 42' 07"	2,13		
1130			407622,99	1341187,42

Название (номер) межевого знака	Дирекционные углы (град. мин. сек.)	Длина линии(м)	X координата	Y координата
	39° 15' 13"	2,26		
1131			407624,74	1341188,85
	36° 07' 10"	0,46		
1132			407625,11	1341189,12
	22° 50' 30"	17,29		
1133			407641,04	1341195,83
	10° 14' 58"	3,71		
1134			407644,69	1341196,49
	29° 04' 07"	3,99		
1135			407648,18	1341198,43
	19° 32' 32"	3,11		
1136			407651,11	1341199,47
	6° 09' 09"	4,39		
1137			407655,47	1341199,94
	20° 19' 23"	5,47		
1138			407660,6	1341201,84
	2° 28' 53"	6,01		
1139			407666,6	1341202,1
	315° 45' 40"	3,73		
1140			407669,27	1341199,5
	345° 56' 06"	4,86		
1141			407673,98	1341198,32
	347° 32' 18"	3,71		
1142			407677,6	1341197,52
	338° 30' 46"	3,39		
1143			407680,75	1341196,28
	356° 11' 09"	3,91		
1144			407684,65	1341196,02
	6° 29' 47"	4,86		
1145			407689,48	1341196,57
	20° 20' 17"	4		
1146			407693,23	1341197,96
	51° 08' 19"	3,11		
1147			407695,18	1341200,38
	74° 19' 38"	4,33		
1148			407696,35	1341204,55
	83° 04' 17"	7,96		
1149			407697,31	1341212,45
	70° 33' 54"	6,34		

Название (номер) межевого знака	Дирекционные углы (град. мин. сек.)	Длина линии(м)	X координата	Y координата
1150			407699,42	1341218,43
	66° 41' 49"	4,32		
1151			407701,13	1341222,4
	46° 59' 11"	2,45		
1152			407702,8	1341224,19
	10° 14' 58"	3,71		
1153			407706,45	1341224,85
	17° 25' 32"	2,87		
1154			407709,19	1341225,71
	32° 50' 25"	2,62		
1155			407711,39	1341227,13
	66° 57' 16"	1,97		
1156			407712,16	1341228,94
	84° 14' 15"	2,19		
1157			407712,38	1341231,12
	117° 41' 18"	1,14		
1158			407711,85	1341232,13
	128° 18' 07"	2		
1159			407710,61	1341233,7
	155° 11' 33"	2,48		
1160			407708,36	1341234,74
	137° 30' 28"	1,94		
1161			407706,93	1341236,05
	103° 30' 40"	2,91		
1162			407706,25	1341238,88
	79° 20' 55"	2,22		
1163			407706,66	1341241,06
	48° 30' 30"	3,35		
1164			407708,88	1341243,57
	49° 21' 30"	6,14		
1165			407712,88	1341248,23
	46° 31' 29"	20,46		
1166			407726,96	1341263,08
	45° 16' 04"	6,05		
1167			407731,22	1341267,38
	34° 30' 14"	6,25		
1168			407736,37	1341270,92
	16° 30' 36"	7,25		
1169			407743,32	1341272,98

Название (номер межевого знака)	Дирекционные углы (град. мин. сек.)	Длина линии(м)	X координата	Y координата
	10° 01' 16"	7,59		
1170			407750,79	1341274,3
	3° 51' 43"	6,38		
1171			407757,16	1341274,73
	9° 50' 24"	5,73		
1172			407762,81	1341275,71
	19° 57' 42"	9,14		
1173			407771,4	1341278,83
	54° 09' 44"	5,11		
1174			407774,39	1341282,97
	62° 27' 02"	6,51		
1175			407777,4	1341288,74
	65° 48' 24"	8,32		
1176			407780,81	1341296,33
	70° 50' 15"	9,96		
1177			407784,08	1341305,74
	70° 54' 23"	8,8		
1178			407786,96	1341314,06
	73° 25' 47"	6,8		
1179			407788,9	1341320,58
	73° 30' 38"	6,8		
1180			407790,83	1341327,1
	76° 07' 58"	8,22		
1181			407792,8	1341335,08
	80° 56' 32"	10,48		
1182			407794,45	1341345,43
	99° 05' 56"	5,19		
1183			407793,63	1341350,55
	100° 22' 26"	11,88		
1184			407791,49	1341362,24
	106° 39' 12"	4,78		
1185			407790,12	1341366,82
	114° 11' 43"	7,25		
1186			407787,15	1341373,43
	118° 43' 18"	9,86		
1187			407782,41	1341382,08
	118° 15' 46"	8,15		
1188			407778,55	1341389,26
	117° 03' 20"	8,88		

Название (номер) межевого знака	Дирекционные углы (град. мин. сек.)	Длина линии(м)	X координата	Y координата
1189			407774,51	1341397,17
	105° 34' 21"	7,6		
1190			407772,47	1341404,49
	100° 49' 00"	13,21		
1191			407769,99	1341417,47
	90° 23' 36"	14,57		
1192			407769,89	1341432,04
	78° 19' 35"	14,83		
1193			407772,89	1341446,56
	74° 28' 24"	11,66		
1194			407776,01	1341457,79
	73° 40' 24"	22,09		
1195			407782,22	1341478,99
	58° 24' 46"	9,3		
1196			407787,09	1341486,91
	65° 46' 12"	11,09		
1197			407791,64	1341497,02
	60° 25' 36"	9,12		
1198			407796,14	1341504,95
	37° 14' 01"	30,56		
1199			407820,47	1341523,44
	16° 41' 13"	17,94		
1200			407837,65	1341528,59
	7° 55' 31"	20,96		
1201			407858,41	1341531,48
	5° 39' 04"	24,88		
1202			407883,17	1341533,93
	11° 36' 20"	18,24		
1203			407901,04	1341537,6
	24° 59' 18"	15,77		
1204			407915,33	1341544,26
	47° 20' 32"	13,15		
1205			407924,24	1341553,93
	59° 15' 14"	17,6		
1206			407933,24	1341569,06
	60° 23' 25"	27,36		
1207			407946,76	1341592,85
	56° 22' 08"	10,8		
1208			407952,74	1341601,84

Название (номер) межевого знака	Дирекционные углы (град. мин. сек.)	Длина линии(м)	X координата	Y координата
	68° 25' 52"	15,56		
1209			407958,46	1341616,31
	76° 45' 00"	13,79		
1210			407961,62	1341629,73
	86° 52' 51"	20,4		
1211			407962,73	1341650,1
	88° 56' 27"	17,85		
1212			407963,06	1341667,95
	87° 35' 06"	15,66		
1213			407963,72	1341683,6
	75° 58' 58"	14,57		
1214			407967,25	1341697,74
	51° 06' 50"	8,3		
1215			407972,46	1341704,2
	53° 13' 56"	11,21		
1216			407979,17	1341713,18
	60° 34' 12"	9,93		
1217			407984,05	1341721,83
	58° 21' 37"	9,3		
1218			407988,93	1341729,75
	77° 43' 20"	7,43		
1219			407990,51	1341737,01
	102° 16' 04"	7,86		
1220			407988,84	1341744,69
	124° 46' 59"	2,47		
1221			407987,43	1341746,72
	133° 55' 09"	4,12		
1222			407984,57	1341749,69
	158° 17' 24"	4,65		
1223			407980,25	1341751,41
	156° 34' 36"	3,35		
1224			407977,18	1341752,74
	153° 34' 09"	3,82		
1225			407973,76	1341754,44
	178° 56' 56"	3,27		
1226			407970,49	1341754,5
	178° 52' 20"	5,08		
1227			407965,41	1341754,6
	186° 48' 15"	5,32		

Название (номер) межевого знака	Дирекционные углы (град. мин. сек.)	Длина линии(м)	X координата	Y координата
1228			407960,13	1341753,97
	178° 59' 26"	4,54		
1229			407955,59	1341754,05
	176° 57' 15"	5,46		
1230			407950,14	1341754,34
	163° 22' 54"	3,39		
1231			407946,89	1341755,31
	156° 41' 49"	4,32		
1232			407942,92	1341757,02
	143° 29' 37"	3,78		
1233			407939,88	1341759,27
	124° 06' 38"	3,78		
1234			407937,76	1341762,4
	112° 24' 27"	4,56		
1235			407936,02	1341766,62
	112° 35' 36"	4,97		
1236			407934,11	1341771,21
	100° 17' 38"	4,64		
1237			407933,28	1341775,78
	88° 50' 08"	4,92		
1238			407933,38	1341780,7
	64° 16' 18"	5,21		
1239			407935,64	1341785,39
	56° 30' 39"	4,75		
1240			407938,26	1341789,35
	60° 14' 39"	6,43		
1241			407941,45	1341794,93
	66° 21' 24"	7,11		
1242			407944,3	1341801,44
	71° 45' 42"	5,53		
1243			407946,03	1341806,69
	78° 27' 55"	5		
1244			407947,03	1341811,59
	76° 45' 00"	6,89		
1245			407948,61	1341818,3
	91° 38' 50"	7,65		
1246			407948,39	1341825,95
	91° 43' 51"	3,64		
1247			407948,28	1341829,59

Название (номер) межевого знака	Дирекционные углы (град. мин. сек.)	Длина линии(м)	X координата	Y координата
1248	99° 30' 36"	5,93	407947,3	1341835,44
1249	110° 23' 05"	12,92	407942,8	1341847,55
1250	116° 44' 53"	7	407939,65	1341853,8
1251	130° 30' 33"	8,76	407933,96	1341860,46
1252	125° 45' 26"	10,92	407927,58	1341869,32
1253	116° 49' 03"	13,19	407921,63	1341881,09
1254	96° 15' 05"	11,39	407920,39	1341892,41
1255	88° 57' 02"	13,1	407920,63	1341905,51
1256	80° 34' 31"	12,52	407922,68	1341917,86
1257	68° 13' 37"	11,3	407926,87	1341928,35
1258	55° 04' 21"	25,43	407941,43	1341949,2
1259	62° 23' 13"	7,84	407944,83	1341955,7
1260	69° 32' 47"	6,55	407947,12	1341961,84
1261	113° 37' 00"	5,22	407945,03	1341966,62
1262	149° 50' 14"	7,48	407938,56	1341970,38
1263	153° 51' 39"	6,02	407933,16	1341973,03
1264	152° 16' 47"	9,76	407924,52	1341977,57
1265	152° 17' 27"	6,49	407918,77	1341980,59
1266	120° 20' 13"	7,68	407914,89	1341987,22
	100° 56' 37"	10,43		

Название (номер межевого знака)	Дирекционные углы (град. мин. сек.)	Длина линии(м)	X координата	Y координата
1267			407912,91	1341997,46
	88° 55' 38"	8,01		
1268			407913,06	1342005,47
	88° 57' 04"	8,74		
1269			407913,22	1342014,21
	59° 14' 14"	5,87		
1270			407916,22	1342019,25
	48° 54' 13"	9,04		
1271			407922,16	1342026,06
	57° 40' 20"	9,8		
1272			407927,4	1342034,34
	62° 25' 05"	10,58		
1273			407932,3	1342043,72
	66° 43' 23"	8,65		
1274			407935,72	1342051,67
	68° 22' 51"	9,34		
1275			407939,16	1342060,35
	68° 35' 24"	13,59		
1276			407944,12	1342073
	73° 03' 08"	10,6		
1277			407947,21	1342083,14
	73° 30' 58"	10,96		
1278			407950,32	1342093,65
	86° 26' 42"	8,39		
1279			407950,84	1342102,02
	92° 52' 14"	10,58		
1280			407950,31	1342112,59
	107° 19' 08"	12,66		
1281			407946,54	1342124,68
	122° 33' 06"	6,56		
1282			407943,01	1342130,21
	127° 00' 28"	32,4		
1283			407923,51	1342156,08
	102° 20' 28"	17,22		
1284			407919,83	1342172,9
	97° 52' 32"	21,02		
1285			407916,95	1342193,72
	88° 55' 45"	17,12		
1286			407917,27	1342210,84

Название (номер) межевого знака	Дирекционные углы (град. мин. сек.)	Длина линии(м)	X координата	Y координата
	76° 45' 00"	13,79		
1287			407920,43	1342224,26
	75° 17' 32"	13,86		
1288			407923,95	1342237,67
	67° 37' 40"	16,03		
1289			407930,05	1342252,49
	68° 18' 30"	163,04		
1290			407990,31	1342403,98
	56° 20' 01"	33,71		
1291			408009	1342432,04
	58° 01' 24"	16,98		
1292			408017,99	1342446,44
	76° 34' 22"	15,29		
1293			408021,54	1342461,31
	83° 51' 30"	12,43		
1294			408022,87	1342473,67
	90° 36' 04"	12,39		
1295			408022,74	1342486,06
	95° 15' 41"	13,2		
1296			408021,53	1342499,2
	88° 55' 05"	11,65		
1297			408021,75	1342510,85
	59° 43' 26"	10,43		
1298			408027,01	1342519,86
	33° 47' 01"	10,18		
1299			408035,47	1342525,52
	27° 16' 52"	10,73		
1300			408045,01	1342530,44
	32° 11' 56"	11,3		
1301			408054,57	1342536,46
	47° 18' 46"	8,76		
1302			408060,51	1342542,9
	47° 59' 51"	11,09		
1303			408067,93	1342551,14
	52° 58' 05"	9,9		
1304			408073,89	1342559,04
	60° 47' 46"	11,56		
1305			408079,53	1342569,13
	66° 48' 56"	10,62		

Название (номер) межевого знака	Дирекционные углы (град. мин. сек.)	Длина линии(м)	X координата	Y координата
1306			408083,71	1342578,89
	54° 26' 37"	7,07		
1307			408087,82	1342584,64
	55° 18' 01"	7,87		
1308			408092,3	1342591,11
	64° 43' 07"	7,98		
1309			408095,71	1342598,33
	73° 00' 02"	10,6		
1310			408098,81	1342608,47
	71° 15' 42"	9,56		
1311			408101,88	1342617,52
	88° 54' 54"	10,56		
1312			408102,08	1342628,08
	96° 15' 05"	11,39		
1313			408100,84	1342639,4
	108° 51' 37"	17,05		
1314			408095,33	1342655,53
	110° 40' 20"	9,8		
1315			408091,87	1342664,7
	98° 20' 58"	13,29		
1316			408089,94	1342677,85
	87° 11' 15"	12,02		
1317			408090,53	1342689,86
	62° 23' 44"	8,14		
1318			408094,3	1342697,07
	58° 44' 42"	10,12		
1319			408099,55	1342705,72
	54° 42' 10"	9,69		
1320			408105,15	1342713,63
	43° 58' 32"	10,28		
1321			408112,55	1342720,77
	49° 42' 18"	10,34		
1322			408119,24	1342728,66
	37° 38' 15"	11,64		
1323			408128,46	1342735,77
	38° 48' 25"	8,52		
1324			408135,1	1342741,11
	75° 56' 06"	9,71		
1325			408137,46	1342750,53

Название (номер) межевого знака	Дирекционные углы (град. мин. сек.)	Длина линии(м)	X координата	Y координата
	114° 30' 35"	10,1		
1326			408133,27	1342759,72
	109° 24' 21"	9,33		
1327			408130,17	1342768,52
	116° 35' 52"	7,82		
1328			408126,67	1342775,51
	96° 19' 31"	8,44		
1329			408125,74	1342783,9
	88° 57' 06"	7,65		
1330			408125,88	1342791,55
	80° 29' 59"	9,94		
1331			408127,52	1342801,35
	71° 20' 59"	8,41		
1332			408130,21	1342809,32
	75° 56' 06"	9,71		
1333			408132,57	1342818,74
	78° 27' 55"	10		
1334			408134,57	1342828,54
	86° 16' 52"	8,02		
1335			408135,09	1342836,54
	88° 56' 04"	11,29		
1336			408135,3	1342847,83
	98° 18' 14"	8,86		
1337			408134,02	1342856,6
	119° 07' 34"	10,11		
1338			408129,1	1342865,43
	126° 33' 51"	10,12		
1339			408123,07	1342873,56
	138° 01' 44"	10,57		
1340			408115,21	1342880,63
	140° 42' 16"	12,95		
1341			408105,19	1342888,83
	141° 36' 52"	11,42		
1342			408096,24	1342895,92
	131° 56' 59"	7,97		
1343			408090,91	1342901,85
	123° 07' 58"	9,7		
1344			408085,61	1342909,97
	115° 24' 37"	9,76		

Название (номер) межевого знака	Дирекционные углы (град. мин. сек.)	Длина линии(м)	X координата	Y координата
1345			408081,42	1342918,79
	112° 24' 27"	9,13		
1346			408077,94	1342927,23
	88° 55' 09"	5,83		
1347			408078,05	1342933,06
	49° 27' 11"	8,01		
1348			408083,26	1342939,15
	26° 43' 45"	7,8		
1349			408090,23	1342942,66
	27° 48' 01"	8,3		
1350			408097,57	1342946,53
	27° 26' 37"	9,92		
1351			408106,37	1342951,1
	33° 11' 55"	10,99		
1352			408115,57	1342957,12
	47° 08' 26"	9,28		
1353			408121,88	1342963,92
	49° 11' 14"	8,52		
1354			408127,45	1342970,37
	65° 00' 26"	7,17		
1355			408130,48	1342976,87
	68° 58' 20"	8,53		
1356			408133,54	1342984,83
	74° 54' 45"	4,49		
1357			408134,71	1342989,17
	85° 57' 24"	28,08		
1358			408136,69	1343017,18
	64° 01' 43"	17,26		
1359			408144,25	1343032,7
	63° 07' 43"	12,54		
1360			408149,92	1343043,89
	56° 49' 39"	15,04		
1361			408158,15	1343056,48
	52° 58' 05"	9,9		
1362			408164,11	1343064,38
	46° 43' 20"	10,82		
1363			408171,53	1343072,26
	21° 33' 53"	9,44		
1364			408180,31	1343075,73

Название (номер межевого знака)	Дирекционные углы (град. мин. сек.)	Длина линии(м)	X координата	Y координата
	23° 07' 37"	11,56		
1365			408190,94	1343080,27
	24° 50' 35"	14,14		
1366			408203,77	1343086,21
	20° 30' 39"	14,84		
1367			408217,67	1343091,41
	28° 11' 38"	14,16		
1368			408230,15	1343098,1
	45° 30' 39"	9,52		
1369			408236,82	1343104,89
	67° 29' 07"	23,87		
1370			408245,96	1343126,94
	72° 24' 22"	59,25		
1371			408263,87	1343183,42
	352° 40' 37"	86,14		
1372			408349,31	1343172,44
	348° 47' 21"	355,88		
1373			408698,4	1343103,25
	348° 06' 26"	581,52		
1374			409267,44	1342983,41
	79° 54' 08"	467,46		
1375			409349,4	1343443,63
	355° 21' 00"	292,34		
1376			409640,78	1343419,93
	355° 17' 48"	496,37		
1377			410135,48	1343379,23
	355° 00' 24"	1119,27		
1378			411250,5	1343281,81
	357° 07' 19"	251,14		
1379			411501,32	1343269,2
	357° 59' 32"	11,99		
1380			411513,3	1343268,78
	62° 55' 02"	35,63		
1381			411529,52	1343300,5
	83° 22' 57"	37,66		
1382			411533,86	1343337,91
	82° 35' 31"	26,37		
1383			411537,26	1343364,06
	80° 31' 23"	32,37		

Название (номер межевого знака)	Дирекционные углы (град. мин. сек.)	Длина линии(м)	X координата	Y координата
1384			411542,59	1343395,99
	32° 39' 32"	41,92		
1385			411577,88	1343418,61
	61° 33' 32"	11,07		
1386			411583,15	1343428,34
	82° 33' 31"	9,88		
1387			411584,43	1343438,14
	105° 28' 09"	8,92		
1388			411582,05	1343446,74
	123° 43' 16"	5,1		
1389			411579,22	1343450,98
	113° 13' 17"	6,59		
1390			411576,62	1343457,04
	88° 54' 13"	4,18		
1391			411576,7	1343461,22
	61° 32' 05"	4,72		
1392			411578,95	1343465,37
	72° 53' 12"	3,98		
1393			411580,12	1343469,17
	84° 18' 23"	6,75		
1394			411580,79	1343475,89
	79° 30' 08"	6,64		
1395			411582	1343482,42
	91° 34' 42"	54,46		
1396			411580,5	1343536,86
	102° 10' 41"	13,46		
1397			411577,66	1343550,02
	117° 36' 50"	8,31		
1398			411573,81	1343557,38
	106° 16' 41"	12,77		
1399			411570,23	1343569,64
	106° 11' 42"	9,14		
1400			411567,68	1343578,42
	97° 46' 06"	8,29		
1401			411566,56	1343586,63
	87° 20' 55"	6,92		
1402			411566,88	1343593,54
	83° 49' 01"	6,04		
1403			411567,53	1343599,54

Название (номер межевого знака)	Дирекционные углы (град. мин. сек.)	Длина линии(м)	X координата	Y координата
	68° 12' 48"	7,19		
1404			411570,2	1343606,22
	55° 43' 49"	6,3		
1405			411573,75	1343611,43
	54° 36' 09"	9,03		
1406			411578,98	1343618,79
	38° 32' 11"	9,42		
1407			411586,35	1343624,66
	50° 18' 45"	9,32		
1408			411592,3	1343631,83
	53° 58' 56"	8,88		
1409			411597,52	1343639,01
	67° 34' 45"	9,96		
1410			411601,32	1343648,22
	74° 04' 49"	9,22		
1411			411603,85	1343657,09
	81° 24' 59"	6,97		
1412			411604,89	1343663,98
	94° 20' 36"	9,51		
1413			411604,17	1343673,46
	107° 43' 21"	7,88		
1414			411601,77	1343680,97
	130° 19' 59"	10,43		
1415			411595,02	1343688,92
	106° 27' 04"	4,2		
1416			411593,83	1343692,95
	102° 03' 07"	5,6		
1417			411592,66	1343698,43
	98° 35' 59"	5,35		
1418			411591,86	1343703,72
	100° 26' 44"	9,1		
1419			411590,21	1343712,67
	96° 44' 17"	10,65		
1420			411588,96	1343723,25
	95° 13' 05"	6,6		
1421			411588,36	1343729,82
	99° 09' 12"	6,1		
1422			411587,39	1343735,84
	108° 31' 27"	8,12		

Название (номер) межевого знака	Дирекционные углы (град. мин. сек.)	Длина линии(м)	X координата	Y координата
1423			411584,81	1343743,54
	112° 04' 14"	5,54		
1424			411582,73	1343748,67
	108° 24' 17"	5,99		
1425			411580,84	1343754,35
	106° 53' 34"	8,22		
1426			411578,45	1343762,22
	110° 21' 31"	12,91		
1427			411573,96	1343774,32
	107° 16' 47"	6,9		
1428			411571,91	1343780,91
	107° 18' 02"	5,75		
1429			411570,2	1343786,4
	113° 18' 04"	6,6		
1430			411567,59	1343792,46
	106° 28' 32"	12,02		
1431			411564,18	1343803,99
	104° 08' 12"	12,45		
1432			411561,14	1343816,06
	98° 52' 40"	12,57		
1433			411559,2	1343828,48
	91° 41' 17"	14,94		
1434			411558,76	1343843,41
	90° 37' 13"	12,01		
1435			411558,63	1343855,42
	93° 18' 09"	14,23		
1436			411557,81	1343869,63
	84° 38' 52"	9,86		
1437			411558,73	1343879,45
	84° 49' 51"	10,21		
1438			411559,65	1343889,62
	91° 30' 06"	16,03		
1439			411559,23	1343905,64
	84° 24' 48"	11,5		
1440			411560,35	1343917,09
	60° 10' 00"	6,43		
1441			411563,55	1343922,67
	59° 01' 06"	5,46		
1442			411566,36	1343927,35

Название (номер межевого знака)	Дирекционные углы (град. мин. сек.)	Длина линии(м)	X координата	Y координата
	40° 42' 31"	4,63		
1443			411569,87	1343930,37
	50° 04' 25"	6,08		
1444			411573,77	1343935,03
	54° 51' 48"	6,81		
1445			411577,69	1343940,6
	64° 11' 23"	7,81		
1446			411581,09	1343947,63
	82° 05' 59"	4,58		
1447			411581,72	1343952,17
	88° 51' 15"	6		
1448			411581,84	1343958,17
	94° 18' 31"	5,86		
1449			411581,4	1343964,01
	115° 26' 35"	3,65		
1450			411579,83	1343967,31
	109° 52' 01"	2,53		
1451			411578,97	1343969,69
	104° 41' 59"	3,98		
1452			411577,96	1343973,54
	95° 13' 33"	4,94		
1453			411577,51	1343978,46
	88° 54' 36"	4,73		
1454			411577,6	1343983,19
	87° 03' 32"	5,46		
1455			411577,88	1343988,64
	82° 50' 00"	5,13		
1456			411578,52	1343993,73
	86° 16' 52"	4,01		
1457			411578,78	1343997,73
	76° 30' 02"	5,95		
1458			411580,17	1344003,52
	78° 19' 49"	5,93		
1459			411581,37	1344009,33
	74° 27' 36"	5,82		
1460			411582,93	1344014,94
	54° 20' 47"	5,75		
1461			411586,28	1344019,61
	45° 08' 24"	5,78		

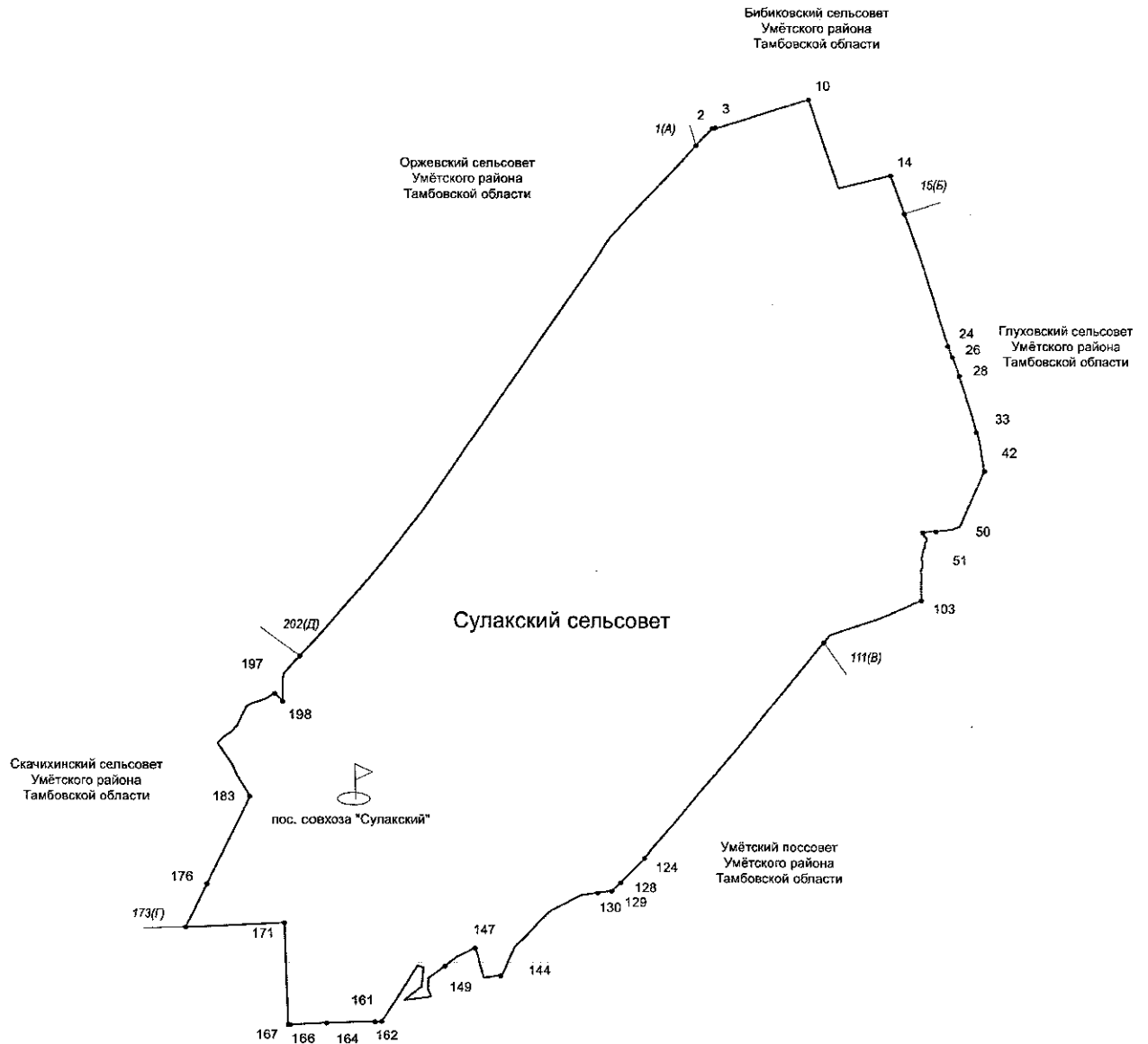
Название (номер) межевого знака	Дирекционные углы (град. мин. сек.)	Длина линии(м)	X координата	Y координата
1462			411590,36	1344023,71
	39° 40' 27"	5,03		
1463			411594,23	1344026,92
	57° 41' 55"	5,95		
1464			411597,41	1344031,95
	77° 33' 06"	4,64		
1465			411598,41	1344036,48
	88° 52' 36"	5,1		
1466			411598,51	1344041,58
	90° 40' 06"	6		
1467			411598,44	1344047,58
	83° 11' 55"	5,49		
1468			411599,09	1344053,03
	73° 25' 47"	6,8		
1469			411601,03	1344059,55
	84° 33' 14"	4,74		
1470			411601,48	1344064,27
	76° 01' 53"	4,1		
1471			411602,47	1344068,25
	86° 04' 16"	3,65		
1472			411602,72	1344071,89
	75° 22' 29"	5,43		
1473			411604,09	1344077,14
	82° 33' 31"	4,94		
1474			411604,73	1344082,04
	81° 33' 47"	4,23		
1475			411605,35	1344086,22
	103° 58' 09"	2,07		
1476			411604,85	1344088,23
	88° 35' 41"	67,69		
1477			411606,51	1344155,9
	101° 22' 45"	97,21		
1478			411587,33	1344251,2
	125° 39' 43"	31,6		
1479			411568,91	1344276,87
	128° 24' 37"	17,93		
1480			411557,77	1344290,92
	93° 27' 56"	88,34		
1481			411552,43	1344379,1

Название (номер межевого знака)	Дирекционные углы (град. мин. сек.)	Длина линии(м)	X координата	Y координата
	81° 57' 20"	41,59		
1482			411558,25	1344420,28
	79° 03' 37"	43,42		
1483			411566,49	1344462,91
	63° 33' 26"	37,73		
1484			411583,29	1344496,69
	73° 10' 27"	14,75		
1485			411587,56	1344510,81
	91° 47' 03"	43,36		
1486			411586,21	1344554,15
	93° 30' 30"	40,53		
1487			411583,73	1344594,6
	104° 54' 22"	27,64		
1488			411576,62	1344621,31
	117° 19' 32"	14,49		
1489			411569,97	1344634,18
	112° 02' 41"	16,63		
1490			411563,73	1344649,59
	90° 32' 23"	12,74		
1491			411563,61	1344662,33
	75° 14' 30"	13,86		
1492			411567,14	1344675,73
	55° 17' 11"	11,8		
1493			411573,86	1344685,43
	55° 33' 50"	19,17		
1494			411584,7	1344701,24
	54° 54' 15"	14,92		
1495			411593,28	1344713,45
	88° 53' 52"	18,19		
1496			411593,63	1344731,64
	120° 48' 05"	10,29		
1497			411588,36	1344740,48
	132° 30' 26"	11,06		
1498			411580,89	1344748,63
	132° 16' 25"	9,51		
1499			411574,49	1344755,67
	118° 19' 30"	9,61		
1500			411569,93	1344764,13
	120° 48' 05"	10,29		

Название (номер) межевого знака	Дирекционные углы (град. мин. сек.)	Длина линии(м)	X координата	Y координата
1501			411564,66	1344772,97
	105° 34' 21"	11,4		
1502			411561,6	1344783,95
	99° 17' 17"	14,06		
1503			411559,33	1344797,83
	104° 47' 31"	13,24		
1504			411555,95	1344810,63
	117° 08' 15"	16,11		
1505			411548,6	1344824,97
	125° 09' 37"	15,35		
1506			411539,76	1344837,52
	122° 51' 25"	17,55		
1507			411530,24	1344852,26
	123° 56' 29"	52,46		
1508			411500,95	1344895,78
	131° 11' 36"	74,55		
1509			411451,85	1344951,88
	113° 10' 47"	140,19		
1510			411396,67	1345080,75
	120° 42' 39"	72,25		
1511			411359,77	1345142,87
	139° 12' 20"	55,35		
1512			411317,87	1345179,03
	131° 56' 44"	85,99		
1513			411260,39	1345242,99
	132° 57' 14"	73,48		
1514			411210,32	1345296,77
	149° 28' 10"	41,97		
1515			411174,17	1345318,09
	128° 54' 09"	88,87		
1516			411118,36	1345387,25
	32° 19' 59"	34,66		
1517			411147,65	1345405,79
	47° 16' 37"	11,92		
1518			411155,74	1345414,55
	31° 39' 46"	65,08		
1519			411211,13	1345448,71
	31° 21' 05"	131,31		
1520			411323,27	1345517,03

Название (номер межевого знака)	Дирекционные углы (град. мин. сек.)	Длина линии(м)	X координата	Y координата
	322° 23' 59"	141,38		
1521			411435,28	1345430,77
	321° 50' 14"	5,76		
1522			411439,81	1345427,21
	56° 24' 48"	583,84		
1523			411762,79	1345913,58
	60° 10' 59"	215,39		
1524			411869,89	1346100,46
	329° 01' 25"	188,56		
1525			412031,56	1346003,41
	49° 39' 34"	430		
1526			412309,91	1346331,16
	328° 17' 39"	146,03		
1			412434,15	1346254,41

**Схема границ
муниципального образования-
Сулакский сельсовет
Умётского района Тамбовской области**



**Описание границ
муниципального образования - Сулакский сельсовет
Умётского района Тамбовской области**

**I. Участок границы с муниципальным образованием -
Бибиковский сельсовет Умётского района Тамбовской области (от А до Б)**

Граница с муниципальным образованием - Бибиковский сельсовет проходит:

- от т.1(А) до т.2 по северо-западной стороне автодороги;
- от т.2 до т.3 пересекая автодорогу;
- от т.3 до т.10 по северо-западной стороне полевой дороги;
- от т.10 до т.14 по меже;
- от т.14 до т.15(Б) по северо-восточной стороне лесополосы.

II. Участок границы с муниципальным образованием -

Глуховский сельсовет Умётского района Тамбовской области (от Б до В)

Граница с муниципальным образованием - Глуховский сельсовет проходит:

- от т.15(Б) до т.24 по северо-восточной стороне лесополосы;
- от т.24 до т.26 пересекая балку Самсыгина;
- от т.26 до т.28 по юго-западной стороне полевой дороги;
- от т.28 до т.33 по юго-западной стороне лесополосы;
- от т.33 до т.42 по меже;
- от т.42 до т.50 по границе пастбищного участка;
- от т.50 до т.51 пересекая р. Вяжля, по меже;
- от т.51 до т.103 по ручью;
- от т.103 до т.111(В) от ручья по меже.

**III. Участок границы с муниципальным образованием - Умётский
поссовет Умётского района Тамбовской области (от В до Г)**

Граница с муниципальным образованием - Умётский поссовет проходит:

- от т.111(В) до т.124 по юго-восточной стороне лесополосы;
- от т.124 до т.128 по меже;
- от т.128 до т.129 по пастбищному участку;
- от т.129 до т.130 пересекая балку;
- от т.130 до т.144 по пастбищному участку;
- от т.144 до т.147 по границе приусадебных земель н.п. Сулак;
- от т.147 до т.149 по северо-западной стороне лесополосы;
- от т.149 до т.161 по меже;
- от т.161 до т.162 по пастбищному участку;
- от т.162 до т.164 по южной стороне лесополосы;
- от т.164 до т.166 по северной стороне полевой дороги;
- от т.166 до т.167 пересекая автодорогу;
- от т.167 до т.171 по западной стороне автодороги;

-от т.171 до т.173(Г) по южной стороне грунтовой дороги.

IV. Участок границы с муниципальным образованием - Скачихинский сельсовет Умётского района Тамбовской области (от Г до Д)

Граница с муниципальным образованием - Скачихинский сельсовет проходит:

- от т.173(Г) до т.176 между двумя лесополосами;
- от т.176 до т.183 по юго-восточной стороне лесополосы;
- от т.183 до т.197 по днищу балки;
- от т.197 до т.198 по северо-восточной стороне полевой дороги;
- от т.198 до т.202(Д) по северо-западной стороне автодороги.

V. Участок границы с муниципальным образованием - Оржевский сельсовет Умётского района Тамбовской области (от Д до А)

Граница с муниципальным образованием - Оржевский сельсовет проходит:

- от т.202(Д) до т.1(А) по северо-западной стороне автодороги.

**Каталог координат
характерных точек границ муниципального образования -
Сулакский сельсовет Умётского района Тамбовской области**

Название (номер) межевого знака	Дирекционные углы (град. мин. сек.)	Длина линии(м)	X координата	Y координата
1			429890,7	1356994,5
	43° 51' 31"	370,22		
2			430157,65	1357251,02
	74° 45' 09"	45,9		
3			430169,72	1357295,3
	93° 31' 06"	19,07		
4			430168,55	1357314,33
	93° 01' 40"	30,1		
5			430166,96	1357344,39
	71° 33' 00"	144,62		
6			430212,73	1357481,58
	74° 23' 40"	47,02		
7			430225,38	1357526,87
	72° 19' 15"	148,9		
8			430270,6	1357668,74
	72° 08' 24"	660,92		
9			430473,3	1358297,81
	73° 01' 42"	462,28		
10			430608,24	1358739,96
	161° 32' 12"	781,82		
11			429866,66	1358987,56
	161° 06' 16"	490,24		
12			429402,84	1359146,32
	161° 08' 18"	181,33		
13			429231,25	1359204,94
	76° 25' 50"	831,67		
14			429426,38	1360013,4
	159° 58' 31"	628,05		
15			428836,3	1360228,46
	160° 27' 09"	529,67		
16			428337,16	1360405,68
	161° 27' 52"	57,6		
17			428282,55	1360423,99
	158° 52' 49"	128,61		
18			428162,58	1360470,33

Название (номер) межевого знака	Дирекционные углы (град. мин. сек.)	Длина линии(м)	X координата	Y координата
	158° 48' 21"	1,58		
19			428161,11	1360470,9
	162° 42' 26"	255,74		
20			427916,93	1360546,92
	162° 32' 32"	351,76		
21			427581,37	1360652,45
	163° 23' 42"	209,75		
22			427380,37	1360712,39
	163° 21' 08"	229,16		
23			427160,82	1360778,04
	161° 44' 16"	394,46		
24			426786,23	1360901,65
	161° 01' 24"	175,93		
25			426619,86	1360958,86
	126° 49' 28"	15,17		
26			426610,77	1360971
	159° 57' 14"	156,34		
27			426463,9	1361024,59
	160° 14' 14"	156,51		
28			426316,61	1361077,51
	162° 31' 59"	273,63		
29			426055,6	1361159,64
	163° 07' 43"	118,22		
30			425942,47	1361193,95
	163° 03' 03"	280,77		
31			425673,9	1361275,8
	164° 00' 34"	184,48		
32			425496,56	1361326,62
	164° 00' 31"	61,71		
33			425437,24	1361343,62
	161° 20' 34"	35,89		
34			425403,24	1361355,1
	161° 13' 12"	16,8		
35			425387,33	1361360,51
	166° 41' 23"	5,17		
36			425382,3	1361361,7
	160° 47' 14"	8,39		
37			425374,38	1361364,46
	160° 48' 08"	47,5		

Название (номер) межевого знака	Дирекционные углы (град. мин. сек.)	Длина линии(м)	X координата	Y координата
38			425329,52	1361380,08
	170° 16' 25"	150,88		
39			425180,81	1361405,57
	170° 16' 18"	115,04		
40			425067,42	1361425,01
	170° 11' 08"	178,11		
41			424891,92	1361455,37
	169° 43' 23"	60,37		
42			424832,52	1361466,14
	203° 31' 25"	154,41		
43			424690,94	1361404,51
	204° 46' 33"	398,64		
44			424328,99	1361237,45
	202° 44' 19"	398,52		
45			423961,44	1361083,41
	251° 41' 09"	118,39		
46			423924,24	1360971,02
	261° 03' 47"	63,28		
47			423914,41	1360908,51
	261° 03' 28"	56,87		
48			423905,57	1360852,33
	264° 23' 19"	81,71		
49			423897,58	1360771,01
	264° 23' 32"	63,24		
50			423891,4	1360708,07
	267° 19' 25"	208,81		
51			423881,65	1360499,49
	158° 16' 28"	36,42		
52			423847,82	1360512,97
	154° 07' 53"	13,98		
53			423835,24	1360519,07
	154° 59' 12"	9,91		
54			423826,26	1360523,26
	187° 12' 09"	7,34		
55			423818,98	1360522,34
	169° 46' 59"	6,99		
56			423812,1	1360523,58
	126° 33' 05"	8,28		
57			423807,17	1360530,23

Название (номер) межевого знака	Дирекционные углы (град. мин. сек.)	Длина линии(м)	X координата	Y координата
	123° 21' 30"	5,75		
58			423804,01	1360535,03
	118° 49' 02"	7,97		
59			423800,17	1360542,01
	129° 18' 05"	6,69		
60			423795,93	1360547,19
	148° 27' 07"	5,05		
61			423791,63	1360549,83
	166° 12' 26"	15,98		
62			423776,11	1360553,64
	160° 39' 10"	9,93		
63			423766,74	1360556,93
	178° 41' 06"	10,89		
64			423755,85	1360557,18
	187° 34' 18"	8,27		
65			423747,65	1360556,09
	201° 12' 13"	5,7		
66			423742,34	1360554,03
	235° 41' 39"	8		
67			423737,83	1360547,42
	215° 35' 34"	7,27		
68			423731,92	1360543,19
	212° 22' 13"	9,15		
69			423724,19	1360538,29
	197° 13' 05"	4,02		
70			423720,35	1360537,1
	195° 52' 27"	5,52		
71			423715,04	1360535,59
	190° 13' 53"	9,06		
72			423706,12	1360533,98
	184° 47' 28"	6,94		
73			423699,2	1360533,4
	176° 19' 53"	8,91		
74			423690,31	1360533,97
	174° 56' 54"	5,45		
75			423684,88	1360534,45
	191° 28' 28"	8,19		
76			423676,85	1360532,82
	193° 38' 31"	5,64		

Название (номер межевого знака)	Дирекционные углы (град. мин. сек.)	Длина линии(м)	X координата	Y координата
77			423671,37	1360531,49
	189° 34' 48"	9,61		
78			423661,89	1360529,89
	199° 18' 43"	6,2		
79			423656,04	1360527,84
	195° 47' 39"	9,88		
80			423646,53	1360525,15
	188° 43' 31"	6,26		
81			423640,34	1360524,2
	195° 03' 07"	6,43		
82			423634,13	1360522,53
	192° 10' 34"	9,34		
83			423625	1360520,56
	207° 14' 30"	4,54		
84			423620,96	1360518,48
	237° 02' 43"	15,99		
85			423612,26	1360505,06
	194° 47' 00"	12,46		
86			423600,21	1360501,88
	188° 19' 30"	134,75		
87			423466,88	1360482,37
	168° 25' 13"	16,24		
88			423450,97	1360485,63
	170° 13' 16"	17,25		
89			423433,97	1360488,56
	165° 37' 33"	16,03		
90			423418,44	1360492,54
	174° 01' 04"	17,85		
91			423400,69	1360494,4
	177° 23' 39"	15,62		
92			423385,09	1360495,11
	186° 42' 15"	46,94		
93			423338,47	1360489,63
	204° 07' 05"	32,16		
94			423309,12	1360476,49
	200° 30' 32"	31,28		
95			423279,82	1360465,53
	178° 42' 14"	30,51		
96			423249,32	1360466,22

Название (номер) межевого знака	Дирекционные углы (град. мин. сек.)	Длина линии(м)	X координата	Y координата
	163° 40' 54"	30,82		
97			423219,74	1360474,88
	167° 23' 45"	22,23		
98			423198,05	1360479,73
	184° 33' 11"	56,94		
99			423141,29	1360475,21
	182° 27' 58"	44,39		
100			423096,94	1360473,3
	180° 13' 53"	54,49		
101			423042,45	1360473,08
	179° 58' 41"	130,76		
102			422911,69	1360473,13
	179° 08' 20"	95,15		
103			422816,55	1360474,56
	254° 00' 18"	28,52		
104			422808,69	1360447,14
	245° 45' 07"	52,98		
105			422786,93	1360398,83
	271° 01' 23"	3,36		
106			422786,99	1360395,47
	244° 39' 43"	94,4		
107			422746,59	1360310,15
	235° 25' 08"	15,87		
108			422737,58	1360297,08
	246° 04' 42"	485,42		
109			422540,75	1359853,36
	251° 50' 57"	844,89		
110			422277,55	1359050,51
	220° 51' 37"	146,14		
111			422167,02	1358954,9
	218° 58' 55"	231,13		
112			421987,35	1358809,5
	219° 34' 19"	294,67		
113			421760,21	1358621,78
	218° 43' 11"	297,08		
114			421528,42	1358435,95
	219° 03' 09"	336,71		
115			421266,94	1358223,81
	219° 44' 39"	354,07		

Название (номер) межевого знака	Дирекционные углы (град. мин. сек.)	Длина линии(м)	X координата	Y координата
116			420994,69	1357997,43
	219° 20' 26"	220,56		
117			420824,11	1357857,61
	219° 41' 42"	348,68		
118			420555,82	1357634,91
	219° 19' 59"	302,69		
119			420321,7	1357443,06
	221° 45' 45"	391,51		
120			420029,67	1357182,3
	219° 51' 43"	1086,95		
121			419195,34	1356485,63
	221° 16' 01"	318,87		
122			418955,66	1356275,31
	217° 19' 02"	139,32		
123			418844,86	1356190,85
	220° 12' 46"	48,63		
124			418807,72	1356159,45
	220° 25' 47"	39,84		
125			418777,39	1356133,61
	220° 05' 52"	36,66		
126			418749,35	1356110
	225° 12' 46"	447,3		
127			418434,24	1355792,54
	225° 12' 40"	9,6		
128			418427,48	1355785,73
	225° 12' 51"	189,05		
129			418294,3	1355651,55
	261° 52' 03"	228,4		
130			418261,99	1355425,45
	262° 01' 17"	261,23		
131			418225,73	1355166,75
	243° 13' 04"	81,45		
132			418189,03	1355094,04
	242° 38' 48"	441,39		
133			417986,22	1354702
	223° 23' 15"	29,65		
134			417964,67	1354681,63
	224° 52' 51"	122,46		
135			417877,9	1354595,22

Название (номер) межевого знака	Дирекционные углы (град. мин. сек.)	Длина линии(м)	X координата	Y координата
	224° 14' 50"	47,9		
136			417843,59	1354561,8
	225° 41' 49"	25		
137			417826,13	1354543,91
	223° 12' 13"	343,31		
138			417575,88	1354308,88
	224° 49' 17"	120,27		
139			417490,57	1354224,1
	228° 17' 18"	99,85		
140			417424,13	1354149,56
	203° 50' 58"	442,6		
141			417019,32	1353970,6
	194° 07' 59"	8,6		
142			417010,98	1353968,5
	317° 43' 35"	0,3		
143			417011,2	1353968,3
	226° 55' 39"	54,87		
144			416973,73	1353928,22
	263° 07' 20"	265,38		
145			416941,95	1353664,75
	345° 01' 59"	352,97		
146			417282,95	1353573,59
	340° 05' 13"	126,4		
147			417401,79	1353530,54
	243° 40' 31"	323,14		
148			417258,49	1353240,91
	232° 33' 53"	215,23		
149			417127,66	1353070,01
	232° 29' 27"	323,97		
150			416930,4	1352813,02
	183° 25' 30"	161,19		
151			416769,5	1352803,39
	159° 54' 10"	133,99		
152			416643,67	1352849,43
	261° 41' 16"	124,09		
153			416625,73	1352726,64
	262° 28' 16"	296,81		
154			416586,84	1352432,39
	52° 27' 22"	342,58		

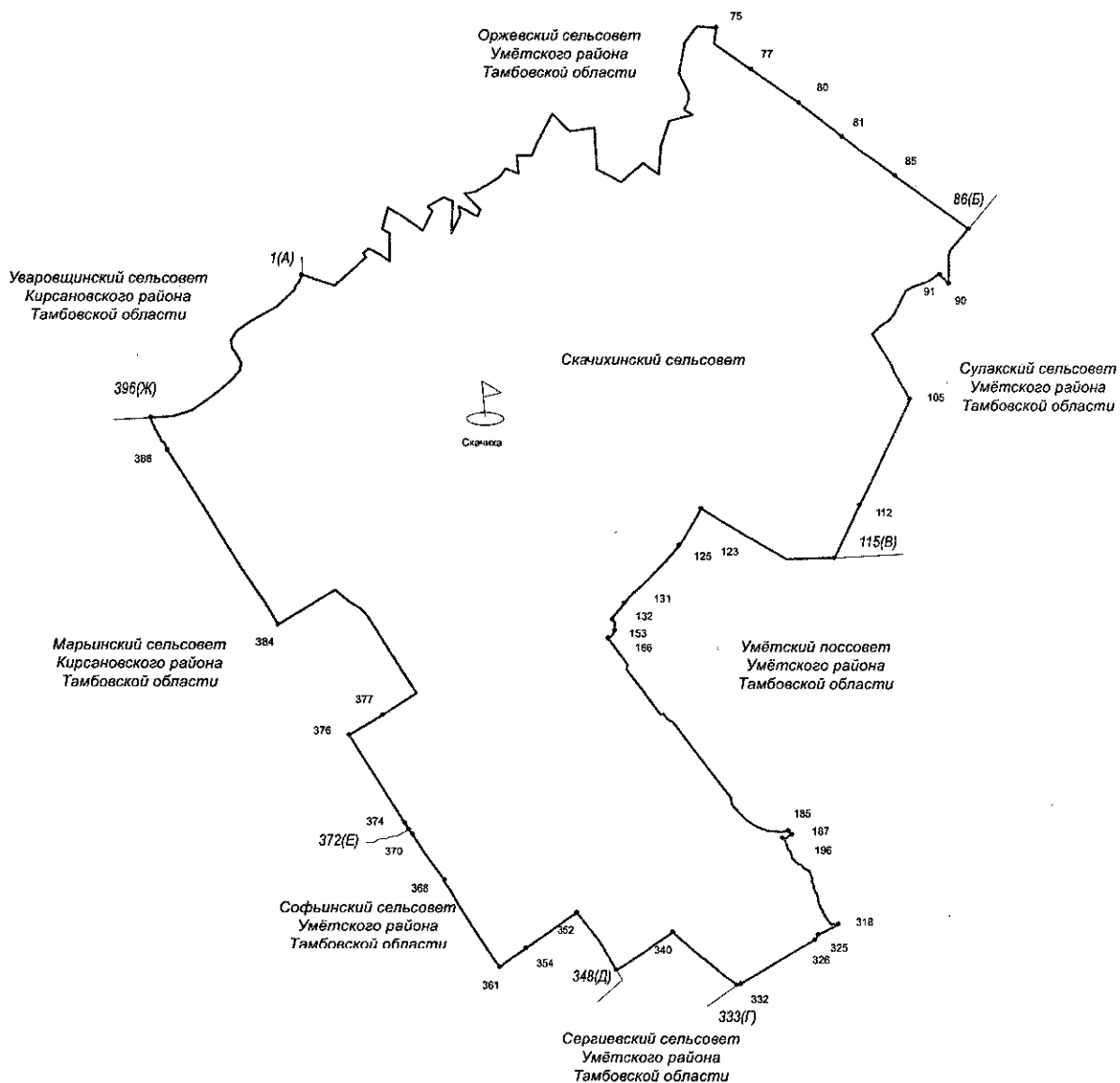
Название (номер) межевого знака	Дирекционные углы (град. мин. сек.)	Длина линии(м)	X координата	Y координата
155			416795,6	1352704,02
	5° 22' 20"	300,13		
156			417094,41	1352732,12
	289° 50' 45"	98,5		
157			417127,85	1352639,47
	211° 45' 51"	233,63		
158			416929,21	1352516,48
	211° 57' 16"	440,82		
159			416555,19	1352283,18
	212° 19' 43"	115,21		
160			416457,84	1352221,57
	212° 39' 41"	249,5		
161			416247,79	1352086,92
	268° 14' 18"	101,16		
162			416244,68	1351985,81
	268° 14' 34"	340,11		
163			416234,25	1351645,86
	267° 49' 09"	409,71		
164			416218,66	1351236,45
	267° 42' 35"	301,05		
165			416206,63	1350935,64
	267° 20' 53"	217,65		
166			416196,56	1350718,22
	268° 06' 04"	33,2		
167			416195,46	1350685,04
	357° 48' 54"	304,26		
168			416499,5	1350673,44
	358° 08' 06"	524,82		
169			417024,04	1350656,36
	357° 49' 03"	426,18		
170			417449,91	1350640,13
	358° 14' 41"	340,21		
171			417789,96	1350629,71
	267° 10' 40"	1225,25		
172			417729,63	1349405,95
	267° 33' 23"	296,71		
173			417716,98	1349109,51
	26° 52' 09"	160,86		
174			417860,47	1349182,21

Название (номер) межевого знака	Дирекционные углы (град. мин. сек.)	Длина линии(м)	X координата	Y координата
	25° 12' 01"	369,91		
175			418195,17	1349339,71
	25° 48' 38"	228,21		
176			418400,61	1349439,07
	27° 14' 44"	249,23		
177			418622,19	1349553,17
	25° 55' 38"	321		
178			418910,88	1349693,52
	25° 31' 44"	125,14		
179			419023,8	1349747,45
	25° 49' 20"	102,46		
180			419116,03	1349792,08
	25° 39' 51"	324,27		
181			419408,31	1349932,52
	26° 20' 31"	237,6		
182			419621,24	1350037,95
	25° 34' 02"	160,51		
183			419766,03	1350107,22
	328° 13' 18"	384,93		
184			420093,26	1349904,5
	338° 19' 35"	138,31		
185			420221,79	1349853,42
	327° 01' 25"	438,39		
186			420589,55	1349614,81
	45° 54' 49"	117,07		
187			420671	1349698,9
	52° 01' 41"	36,29		
188			420693,33	1349727,51
	51° 30' 26"	31,07		
189			420712,67	1349751,83
	57° 42' 02"	95,2		
190			420763,54	1349832,3
	40° 45' 47"	117,62		
191			420852,63	1349909,1
	26° 50' 42"	335,84		
192			421152,28	1350060,76
	60° 00' 43"	85,61		
193			421195,07	1350134,91
	71° 45' 50"	203,33		

Название (номер) межевого знака	Дирекционные углы (град. мин. сек.)	Длина линии(м)	X координата	Y координата
194			421258,7	1350328,03
	65° 03' 48"	77,11		
195			421291,21	1350397,95
	53° 52' 14"	93,77		
196			421346,5	1350473,69
	74° 28' 21"	35,04		
197			421355,88	1350507,45
	136° 24' 34"	165,87		
198			421235,74	1350621,82
	0° 19' 52"	358,1		
199			421593,83	1350623,89
	14° 57' 08"	78,45		
200			421669,62	1350644,13
	41° 11' 39"	359,97		
201			421940,49	1350881,21
	41° 04' 38"	4,96		
202			421944,23	1350884,47
	41° 07' 00"	249,74		
203			422132,38	1351048,7
	40° 04' 58"	324,85		
204			422380,93	1351257,87
	41° 03' 15"	332,73		
205			422631,84	1351476,4
	40° 33' 22"	318,49		
206			422873,82	1351683,48
	40° 49' 55"	371,54		
207			423154,94	1351926,41
	38° 51' 35"	173,2		
208			423289,81	1352035,08
	38° 00' 50"	336,56		
209			423554,97	1352242,35
	37° 31' 44"	373,71		
210			423851,34	1352470
	37° 49' 11"	396,69		
211			424164,7	1352713,24
	35° 56' 37"	226,99		
212			424348,47	1352846,48
	34° 23' 08"	142,11		
213			424465,75	1352926,74

Название (номер) межевого знака	Дирекционные углы (град. мин. сек.)	Длина линии(м)	X координата	Y координата
	34° 17' 00"	793,03		
214			425121	1353373,44
	34° 00' 59"	69,18		
215			425178,34	1353412,14
	35° 04' 28"	221,32		
216			425359,47	1353539,32
	34° 26' 18"	89		
217			425432,87	1353589,65
	5° 25' 48"	2,64		
218			425435,5	1353589,9
	34° 22' 38"	166,97		
219			425573,31	1353684,18
	34° 17' 30"	819,27		
220			426250,17	1354145,76
	34° 16' 14"	265,83		
221			426469,85	1354295,45
	34° 01' 19"	386,09		
222			426789,85	1354511,47
	34° 14' 19"	1325,06		
223			427885,28	1355257
	34° 11' 38"	707,35		
224			428470,36	1355654,53
	44° 21' 56"	181,4		
225			428600,04	1355781,37
	42° 51' 55"	413,26		
226			428902,94	1356062,5
	43° 59' 03"	603,81		
227			429337,4	1356481,82
	90° 00' 00"	2,84		
228			429337,4	1356484,66
	42° 39' 33"	752,38		

**Схема границ
муниципального образования-
Скачихинский сельсовет
Умётского района Тамбовской области**



**1. Описание границ
муниципального образования - Скачихинский сельсовет
Умётского района Тамбовской области**

**I. Участок границы с муниципальным образованием - Оржевский сельсовет Умётского района Тамбовской области
(от А до Б)**

Граница с муниципальным образованием - Оржевский сельсовет проходит:

- от т.1(А) до т.75 по границе лесного массива;
- от т.75 до т.77 по меже;
- от т.77 до т.80 по юго-западной стороне лесополосы;
- от т.80 до т.81 между двумя лесополосами;
- от т.81 до т.85 по северо-восточной стороне полевой дороги;
- от т.85 до т.86(Б) по северо-восточной стороне лесополосы.

II. Участок границы с муниципальным образованием - Сулакский сельсовет Умётского района Тамбовской области (от Б до В)

Граница с муниципальным образованием - Сулакский сельсовет проходит:

- от т.86(Б) до т.90 по северо-западной стороне автодороги;
- от т.90 до т.91 по северо-восточной стороне полевой дороги;
- от т.91 до т.105 по днищу балки;
- от т.105 до т.112 по юго-восточной стороне лесополосы;
- от т.112 до т.115(В) между двумя лесополосами.

III. Участок границы с муниципальным образованием - Умётский поссовет Умётского района Тамбовской области (от В до Г)

Граница с муниципальным образованием - Умётский поссовет проходит:

- от т.115(В) до т.123 по юго-западной стороне грунтовой дороги;
- от т.123 до т.125 по меже;
- от т.125 до т.131 по юго-восточной стороне лесополосы;
- от т.131 до т.132 по пастбищному участку до ручья;
- от т.132 до т.153 по р. Варжелейка;
- от т.153 до т.166 по пастбищному участку;
- от т.166 до т.185 вдоль полосы отвода железной дороги;
- от т.185 до т.187 пересекая железную дорогу;
- от т.187 до т.196 по днищу балки до ручья;
- от т.196 до т.318 по ручью;
- от т.318 до т.325 по северо-западной стороне автодороги;
- от т.325 до т.326 пересекая автодорогу;
- от т.326 до т.332 по юго-восточной стороне автодороги;
- от т.332 до т.333(Г) пересекая автодорогу «Тамбов-Пенза».

**IV. Участок границы с муниципальным образованием -
Сергиевский сельсовет Умётского района Тамбовской области (от Г до Д)**

Граница с муниципальным образованием - Сергиевский сельсовет проходит:

- от т.333(Г) до т.340 по юго-западной стороне автодороги «Тамбов-Пенза»;
- от т.340 до т.348(Д) по северо-западной стороне полевой дороги.

**V. Участок границы с муниципальным образованием -
Софьинский сельсовет Умётского района Тамбовской области (от Д до Е)**

Граница с муниципальным образованием - Софьинский сельсовет проходит:

- от т.348(Д) до т.352 по меже;
- от т.352 до т.354 по северо-западной стороне полевой дороги;
- от т.354 до т.361 по северо-западной стороне лесополосы;
- от т.361 до т.368 по меже;
- от т.368 до т.370 по северо-восточной стороне лесополосы;
- от т.370 до т.372(Е) по пастбищному участку.

**VI. Граница с муниципальным образованием — Марьинский сельсовет
Кирсановского района Тамбовской области (от Е до Ж)**

Граница с муниципальным образованием – Марьинский сельсовет
Кирсановского района проходит:

- от т.372(Е) до т.374 по пастбищному участку;
- от т.374 до т.376 по северо-восточной стороне лесополосы;
- от т.376 до т.377 по юго-восточной стороне лесополосы;
- от т.377 до т.384 по меже;
- от т.384 до т.386 по северо-восточной стороне лесополосы;
- от т.386 до т.396(Ж) по границе приусадебных земель н.п.Садовка до
середины р. Ворона.

**VII. Граница с муниципальным образованием — Уваровщинский
сельсовет Кирсановского района Тамбовской области (от Ж до А)**

Граница с муниципальным образованием – Уваровщинский сельсовет
Кирсановского района проходит:

- от т.396(Ж) до т.1(А) по середине реки Ворона.

**Каталог координат
характерных точек границ муниципального образования -
Скачихинский сельсовет Умётского района Тамбовской области**

Название (номер) межевого знака	Дирекционные углы (град. мин. сек.)	Длина линии(м)	X координата	Y координата
1			421331,16	1342195,16
	97° 28' 42"	48,48		
2			421324,85	1342243,23
	107° 49' 06"	372,68		
3			421210,81	1342598,03
	106° 08' 34"	18,34		
4			421205,71	1342615,65
	48° 08' 06"	52,62		
5			421240,83	1342654,84
	0° 00' 00"	10		
6			421250,83	1342654,84
	90° 00' 00"	10		
7			421250,83	1342664,84
	48° 49' 56"	253,59		
8			421417,76	1342855,74
	50° 27' 18"	44,78		
9			421446,27	1342890,27
	42° 35' 54"	35,27		
10			421472,23	1342914,14
	47° 13' 46"	139,24		
11			421568,78	1343016,35
	324° 55' 58"	65,43		
12			421620,33	1342978,76
	50° 50' 19"	78,13		
13			421669,67	1343039,34
	36° 59' 21"	15,37		
14			421681,95	1343048,59
	170° 02' 58"	0,58		
15			421681,38	1343048,69
	116° 40' 59"	54,34		
16			421656,98	1343097,24
	117° 35' 09"	107,93		
17			421607	1343192,9

Название (номер) межевого знака	Дирекционные углы (град. мин. сек.)	Длина линии(м)	X координата	Y координата
	125° 36' 57"	159,54		
18			421514,09	1343322,6
	0° 07' 50"	180,01		
19			421694,1	1343323,01
	358° 50' 46"	187,72		
20			421881,78	1343319,23
	296° 48' 57"	106,31		
21			421929,74	1343224,35
	15° 32' 56"	294,3		
22			422213,27	1343303,24
	123° 14' 01"	87,73		
23			422165,19	1343376,62
	123° 12' 15"	79,45		
24			422121,68	1343443,1
	123° 21' 12"	168,97		
25			422028,78	1343584,24
	124° 37' 38"	197,7		
26			421916,44	1343746,92
	27° 09' 25"	286,18		
27			422171,07	1343877,54
	308° 58' 08"	82,78		
28			422223,13	1343813,18
	60° 33' 27"	244,55		
29			422343,34	1344026,15
	111° 24' 16"	127,09		
30			422296,96	1344144,47
	181° 57' 42"	414,83		
31			421882,37	1344130,27
	25° 15' 28"	259,55		
32			422117,11	1344241,02
	348° 52' 45"	112,87		
33			422227,86	1344219,25
	118° 29' 11"	277,85		
34			422095,34	1344463,46
	22° 24' 28"	99,32		
35			422187,16	1344501,32

Название (номер) межевого знака	Дирекционные углы (град. мин. сек.)	Длина линии(м)	X координата	Y координата
	315° 07' 58"	289,81		
36			422392,56	1344296,87
	80° 28' 35"	143		
37			422416,22	1344437,9
	59° 24' 10"	184,24		
38			422510	1344596,49
	90° 00' 00"	10		
39			422510	1344606,49
	0° 00' 00"	6,11		
40			422516,11	1344606,49
	59° 23' 04"	168,16		
41			422601,75	1344751,21
	37° 19' 05"	145,21		
42			422717,23	1344839,24
	111° 58' 47"	169,45		
43			422653,81	1344996,37
	355° 47' 51"	232,53		
44			422885,71	1344979,33
	90° 00' 00"	195,94		
45			422885,71	1345175,27
	24° 15' 42"	147,43		
46			423020,12	1345235,85
	27° 22' 29"	448,75		
47			423418,62	1345442,19
	132° 25' 43"	328,29		
48			423197,13	1345684,51
	82° 35' 27"	330,27		
49			423239,72	1346012,02
	177° 27' 44"	534,37		
50			422705,87	1346035,68
	116° 54' 05"	361,94		
51			422542,11	1346358,45
	48° 06' 00"	371,35		
52			422790,11	1346634,85
	124° 08' 53"	263,05		
53			422642,45	1346852,55

Название (номер) межевого знака	Дирекционные углы (град. мин. сек.)	Длина линии(м)	X координата	Y координата
	4° 14' 15"	358,77		
54			423000,24	1346879,06
	18° 26' 06"	347,22		
55			423329,64	1346988,86
	75° 14' 47"	132,33		
56			423363,34	1347116,83
	75° 57' 52"	179,53		
57			423406,88	1347291
	298° 50' 34"	112,75		
58			423461,27	1347192,24
	351° 43' 52"	29,2		
59			423490,17	1347188,04
	34° 41' 37"	22,33		
60			423508,53	1347200,75
	36° 29' 04"	23,78		
61			423527,65	1347214,89
	19° 28' 01"	24,76		
62			423550,99	1347223,14
	14° 31' 52"	18,81		
63			423569,2	1347227,86
	8° 52' 55"	12,5		
64			423581,55	1347229,79
	19° 46' 11"	16,29		
65			423596,88	1347235,3
	27° 58' 23"	7,46		
66			423603,47	1347238,8
	14° 09' 14"	8,26		
67			423611,48	1347240,82
	328° 58' 29"	17,54		
68			423626,51	1347231,78
	13° 49' 16"	54,29		
69			423679,23	1347244,75
	334° 13' 42"	290,05		
70			423940,43	1347118,64
	10° 23' 42"	257,32		
71			424193,53	1347165,07

Название (номер) межевого знака	Дирекционные углы (град. мин. сек.)	Длина линии(м)	X координата	Y координата
	9° 13' 21"	133,96		
72			424325,76	1347186,54
	35° 45' 56"	111,88		
73			424416,54	1347251,93
	37° 35' 14"	155,93		
74			424540,1	1347347,04
	93° 10' 49"	256,5		
75			424525,87	1347603,14
	189° 17' 38"	208,67		
76			424319,94	1347569,44
	124° 23' 12"	580,57		
77			423992,05	1348048,55
	125° 03' 26"	152,39		
78			423904,52	1348173,29
	124° 02' 49"	176,77		
79			423805,55	1348319,76
	125° 19' 56"	424,51		
80			423560,05	1348666,08
	127° 03' 01"	714,3		
81			423129,67	1349236,17
	127° 34' 45"	325,21		
82			422931,34	1349493,9
	120° 17' 04"	52,81		
83			422904,71	1349539,5
	125° 29' 45"	427,9		
84			422656,25	1349887,88
	129° 12' 51"	38,09		
85			422632,17	1349917,39
	125° 25' 35"	1186,8		
86			421944,23	1350884,47
	221° 04' 38"	4,96		
87			421940,49	1350881,21
	221° 11' 39"	359,97		
88			421669,62	1350644,13
	194° 57' 08"	78,45		
89			421593,83	1350623,89

Название (номер) межевого знака	Дирекционные углы (град. мин. сек.)	Длина линии(м)	X координата	Y координата
	180° 19' 52"	358,1		
90			421235,74	1350621,82
	316° 24' 34"	165,87		
91			421355,88	1350507,45
	254° 28' 21"	35,04		
92			421346,5	1350473,69
	233° 52' 14"	93,77		
93			421291,21	1350397,95
	245° 03' 48"	77,11		
94			421258,7	1350328,03
	251° 45' 50"	203,33		
95			421195,07	1350134,91
	240° 00' 43"	85,61		
96			421152,28	1350060,76
	206° 50' 42"	335,84		
97			420852,63	1349909,1
	220° 45' 47"	117,62		
98			420763,54	1349832,3
	237° 42' 02"	95,2		
99			420712,67	1349751,83
	231° 30' 26"	31,07		
100			420693,33	1349727,51
	232° 01' 41"	36,29		
101			420671	1349698,9
	225° 54' 49"	117,07		
102			420589,55	1349614,81
	147° 01' 25"	438,39		
103			420221,79	1349853,42
	158° 19' 35"	138,31		
104			420093,26	1349904,5
	148° 13' 18"	384,93		
105			419766,03	1350107,22
	205° 34' 02"	160,51		
106			419621,24	1350037,95
	206° 20' 31"	237,6		
107			419408,31	1349932,52

Название (номер) межевого знака	Дирекционные углы (град. мин. сек.)	Длина линии(м)	X координата	Y координата
	205° 39' 51"	324,27		
108			419116,03	1349792,08
	205° 49' 20"	102,46		
109			419023,8	1349747,45
	205° 31' 44"	125,14		
110			418910,88	1349693,52
	205° 55' 38"	321		
111			418622,19	1349553,17
	207° 14' 44"	249,23		
112			418400,61	1349439,07
	205° 48' 38"	228,21		
113			418195,17	1349339,71
	205° 12' 01"	369,91		
114			417860,47	1349182,21
	206° 52' 09"	160,86		
115			417716,98	1349109,51
	267° 11' 37"	29,62		
116			417715,53	1349079,93
	268° 40' 57"	256,62		
117			417709,63	1348823,38
	268° 09' 40"	344,69		
118			417698,57	1348478,87
	300° 14' 03"	552,83		
119			417976,94	1348001,24
	300° 27' 56"	325,96		
120			418142,21	1347720,28
	301° 02' 58"	105,65		
121			418196,7	1347629,77
	301° 14' 19"	161,92		
122			418280,67	1347491,33
	300° 49' 10"	132,69		
123			418348,65	1347377,38
	210° 03' 34"	418,67		
124			417986,29	1347167,67
	212° 35' 41"	134,07		
125			417873,34	1347095,45

Название (номер) межевого знака	Дирекционные углы (град. мин. сек.)	Длина линии(м)	X координата	Y координата
	221° 17' 08"	253,66		
126			417682,73	1346928,08
	223° 29' 33"	184,39		
127			417548,96	1346801,17
	225° 19' 19"	172,4		
128			417427,74	1346678,58
	226° 59' 13"	137,87		
129			417333,69	1346577,77
	228° 22' 42"	173,63		
130			417218,36	1346447,97
	219° 40' 00"	108,86		
131			417134,56	1346378,48
	219° 35' 55"	264,57		
132			416930,7	1346209,84
	150° 41' 34"	6,17		
133			416925,32	1346212,86
	153° 16' 07"	9,25		
134			416917,06	1346217,02
	144° 40' 23"	13,59		
135			416905,97	1346224,88
	131° 59' 52"	7,97		
136			416900,64	1346230,8
	123° 18' 24"	7,05		
137			416896,77	1346236,69
	118° 32' 53"	8,79		
138			416892,57	1346244,41
	133° 47' 24"	7,7		
139			416887,24	1346249,97
	160° 24' 59"	12,62		
140			416875,35	1346254,2
	163° 16' 35"	6,78		
141			416868,86	1346256,15
	186° 20' 52"	8,41		
142			416860,5	1346255,22
	200° 41' 36"	11,72		
143			416849,54	1346251,08

Название (номер) межевого знака	Дирекционные углы (град. мин. сек.)	Длина линии(м)	X координата	Y координата
	191° 35' 49"	14,87		
144			416834,97	1346248,09
	182° 16' 26"	12,35		
145			416822,63	1346247,6
	203° 13' 58"	4,39		
146			416818,6	1346245,87
	167° 01' 47"	7,04		
147			416811,74	1346247,45
	167° 55' 04"	9,6		
148			416802,35	1346249,46
	154° 37' 35"	7,96		
149			416795,16	1346252,87
	133° 45' 01"	6,16		
150			416790,9	1346257,32
	149° 47' 55"	3,74		
151			416787,67	1346259,2
	192° 57' 57"	2,99		
152			416784,76	1346258,53
	226° 54' 23"	4,89		
153			416781,42	1346254,96
	236° 56' 36"	10,28		
154			416775,81	1346246,34
	223° 56' 49"	7,69		
155			416770,27	1346241
	223° 55' 14"	9,76		
156			416763,24	1346234,23
	183° 54' 19"	8,37		
157			416754,89	1346233,66
	175° 58' 34"	7,27		
158			416747,64	1346234,17
	197° 22' 08"	9,18		
159			416738,88	1346231,43
	218° 58' 10"	11,85		
160			416729,67	1346223,98
	221° 22' 26"	17,22		
161			416716,75	1346212,6

Название (номер) межевого знака	Дирекционные углы (град. мин. сек.)	Длина линии(м)	X координата	Y координата
	228° 42' 45"	18,57		
162			416704,5	1346198,65
	232° 55' 17"	19,75		
163			416692,59	1346182,89
	234° 46' 16"	12,29		
164			416685,5	1346172,85
	242° 21' 47"	8,13		
165			416681,73	1346165,65
	260° 41' 57"	4,08		
166			416681,07	1346161,62
	142° 34' 56"	411,88		
167			416353,94	1346411,89
	182° 32' 25"	76,94		
168			416277,08	1346408,48
	142° 32' 05"	720,55		
169			415705,16	1346846,78
	63° 37' 06"	15,37		
170			415711,99	1346860,55
	64° 44' 30"	18,63		
171			415719,94	1346877,4
	142° 15' 30"	101,75		
172			415639,48	1346939,68
	112° 47' 29"	64,48		
173			415614,5	1346999,13
	142° 46' 23"	399,9		
174			415296,08	1347241,06
	142° 44' 26"	457,17		
175			414932,22	1347517,84
	141° 13' 07"	306,47		
176			414693,31	1347709,8
	141° 53' 24"	55,82		
177			414649,39	1347744,25
	169° 30' 20"	101,84		
178			414549,25	1347762,8
	137° 57' 34"	131,62		
179			414451,5	1347850,94

Название (номер) межевого знака	Дирекционные углы (град. мин. сек.)	Длина линии(м)	X координата	Y координата
	133° 18' 31"	124,34		
180			414366,21	1347941,42
	127° 06' 23"	114,87		
181			414296,91	1348033,03
	118° 54' 04"	84,05		
182			414256,29	1348106,61
	108° 50' 41"	130,4		
183			414214,17	1348230,02
	92° 20' 45"	161,49		
184			414207,56	1348391,37
	83° 55' 31"	101,49		
185			414218,3	1348492,29
	133° 11' 22"	54,16		
186			414181,23	1348531,78
	144° 23' 10"	18,34		
187			414166,32	1348542,46
	261° 10' 08"	27,16		
188			414162,15	1348515,62
	242° 51' 30"	18,22		
189			414153,84	1348499,41
	228° 36' 27"	21,91		
190			414139,35	1348482,97
	237° 19' 37"	11,1		
191			414133,36	1348473,63
	252° 29' 32"	12,9		
192			414129,48	1348461,33
	268° 50' 50"	14,91		
193			414129,18	1348446,42
	268° 52' 28"	15,27		
194			414128,88	1348431,15
	268° 51' 15"	12		
195			414128,64	1348419,15
	230° 13' 33"	2,33		
196			414127,15	1348417,36
	136° 09' 13"	34,07		
197			414102,58	1348440,96

Название (номер) межевого знака	Дирекционные углы (град. мин. сек.)	Длина линии(м)	X координата	Y координата
	158° 41' 17"	17,39		
198			414086,38	1348447,28
	152° 56' 36"	12,51		
199			414075,24	1348452,97
	160° 23' 38"	13,77		
200			414062,27	1348457,59
	164° 21' 16"	6,56		
201			414055,95	1348459,36
	125° 22' 00"	7,01		
202			414051,89	1348465,08
	126° 19' 53"	5,96		
203			414048,36	1348469,88
	130° 27' 33"	4,38		
204			414045,52	1348473,21
	171° 12' 23"	5,49		
205			414040,09	1348474,05
	189° 13' 07"	8,11		
206			414032,08	1348472,75
	173° 23' 43"	7,65		
207			414024,48	1348473,63
	157° 19' 54"	10,92		
208			414014,4	1348477,84
	174° 37' 34"	9,82		
209			414004,62	1348478,76
	159° 46' 31"	11,14		
210			413994,17	1348482,61
	153° 18' 49"	8,44		
211			413986,63	1348486,4
	133° 49' 05"	5,14		
212			413983,07	1348490,11
	138° 09' 11"	3,34		
213			413980,58	1348492,34
	135° 01' 02"	23,64		
214			413963,86	1348509,05
	142° 09' 23"	17,65		
215			413949,92	1348519,88

Название (номер) межевого знака	Дирекционные углы (град. мин. сек.)	Длина линии(м)	X координата	Y координата
	175° 13' 12"	11,64		
216			413938,82	1348520,85
	164° 49' 04"	8,97		
217			413929,66	1348523,2
	147° 29' 57"	11,89		
218			413919,63	1348529,59
	159° 32' 23"	7,7		
219			413912,42	1348532,28
	172° 41' 39"	10,22		
220			413902,28	1348533,58
	176° 53' 44"	10,53		
221			413891,77	1348534,15
	167° 09' 19"	12,6		
222			413879,49	1348536,95
	159° 46' 31"	11,14		
223			413869,04	1348540,8
	139° 22' 30"	13,16		
224			413859,05	1348549,37
	122° 32' 18"	5,24		
225			413855,23	1348553,79
	131° 07' 06"	16,71		
226			413845,24	1348566,38
	136° 04' 17"	6,43		
227			413840,61	1348570,84
	155° 58' 03"	7,49		
228			413833,77	1348573,89
	131° 17' 43"	5,91		
229			413829,87	1348578,33
	157° 01' 10"	5,87		
230			413824,47	1348580,62
	137° 51' 55"	7,21		
231			413819,12	1348585,46
	115° 20' 19"	7,31		
232			413815,99	1348592,07
	137° 21' 41"	8,24		
233			413809,93	1348597,65

Название (номер) межевого знака	Дирекционные углы (град. мин. сек.)	Длина линии(м)	X координата	Y координата
	88° 46' 39"	3,28		
234			413810	1348600,93
	109° 52' 01"	5,06		
235			413808,28	1348605,69
	134° 33' 21"	18,24		
236			413795,48	1348618,69
	129° 42' 51"	7,21		
237			413790,87	1348624,24
	107° 55' 41"	10,01		
238			413787,79	1348633,76
	86° 43' 58"	9,83		
239			413788,35	1348643,57
	115° 47' 46"	10		
240			413784	1348652,57
	119° 01' 37"	10,1		
241			413779,1	1348661,4
	116° 57' 51"	5,78		
242			413776,48	1348666,55
	137° 14' 28"	8,5		
243			413770,24	1348672,32
	148° 18' 31"	7,16		
244			413764,15	1348676,08
	148° 22' 37"	9,69		
245			413758,9	1348681,16
	132° 01' 22"	25,19		
246			413739,04	1348699,87
	118° 05' 39"	17,09		
247			413730,99	1348714,95
	118° 20' 07"	40,54		
248			413711,75	1348750,63
	111° 23' 07"	9,46		
249			413708,3	1348759,44
	145° 28' 26"	15,21		
250			413695,77	1348768,06
	148° 32' 11"	15,14		
251			413682,86	1348775,96

Название (номер) межевого знака	Дирекционные углы (град. мин. сек.)	Длина линии(м)	X координата	Y координата
	159° 22' 38"	13,09		
252			413670,61	1348780,57
	163° 00' 24"	17,35		
253			413654,02	1348785,64
	160° 22' 07"	13,78		
254			413641,04	1348790,27
	155° 22' 06"	23,73		
255			413619,47	1348800,16
	178° 48' 57"	11,61		
256			413607,86	1348800,4
	178° 52' 42"	13,79		
257			413594,07	1348800,67
	189° 47' 58"	11,46		
258			413582,78	1348798,72
	177° 02' 30"	11,63		
259			413571,17	1348799,32
	166° 16' 56"	10,04		
260			413561,42	1348801,7
	159° 51' 13"	12,28		
261			413549,89	1348805,93
	162° 23' 46"	12,86		
262			413537,63	1348809,82
	150° 58' 18"	14,78		
263			413524,71	1348816,99
	165° 04' 36"	50,44		
264			413475,97	1348829,98
	164° 46' 42"	19,46		
265			413457,19	1348835,09
	155° 18' 59"	20,98		
266			413438,13	1348843,85
	149° 22' 51"	16,26		
267			413424,14	1348852,13
	145° 03' 58"	10,48		
268			413415,55	1348858,13
	152° 54' 55"	13,31		
269			413403,7	1348864,19

Название (номер) межевого знака	Дирекционные углы (град. мин. сек.)	Длина линии(м)	X координата	Y координата
	163° 00' 58"	17,36		
270			413387,1	1348869,26
	168° 57' 31"	33,89		
271			413353,84	1348875,75
	165° 13' 56"	10,83		
272			413343,37	1348878,51
	178° 50' 32"	16,33		
273			413327,04	1348878,84
	167° 58' 19"	17,37		
274			413310,05	1348882,46
	160° 48' 20"	15,27		
275			413295,63	1348887,48
	161° 04' 14"	19,05		
276			413277,61	1348893,66
	156° 10' 08"	14,16		
277			413264,66	1348899,38
	163° 47' 57"	15,41		
278			413249,86	1348903,68
	151° 33' 10"	14,3		
279			413237,29	1348910,49
	157° 22' 48"	10,92		
280			413227,21	1348914,69
	140° 49' 56"	8,28		
281			413220,79	1348919,92
	137° 37' 18"	7,73		
282			413215,08	1348925,13
	138° 17' 46"	8,12		
283			413209,02	1348930,53
	155° 06' 24"	8,12		
284			413201,65	1348933,95
	146° 44' 33"	5,14		
285			413197,35	1348936,77
	164° 11' 29"	8,63		
286			413189,05	1348939,12
	162° 06' 52"	7,59		
287			413181,83	1348941,45

Название (номер) межевого знака	Дирекционные углы (град. мин. сек.)	Длина линии(м)	X координата	Y координата
	163° 22' 09"	8,84		
288			413173,36	1348943,98
	149° 28' 24"	8,54		
289			413166	1348948,32
	149° 32' 55"	12,27		
290			413155,42	1348954,54
	167° 20' 06"	11,86		
291			413143,85	1348957,14
	159° 08' 44"	10,79		
292			413133,77	1348960,98
	143° 01' 40"	11,19		
293			413124,83	1348967,71
	144° 04' 05"	11,49		
294			413115,53	1348974,45
	149° 43' 57"	14,96		
295			413102,61	1348981,99
	143° 03' 58"	14,31		
296			413091,17	1348990,59
	142° 09' 23"	17,65		
297			413077,23	1349001,42
	142° 10' 56"	14,03		
298			413066,15	1349010,02
	145° 05' 46"	17,02		
299			413052,19	1349019,76
	139° 07' 33"	33,02		
300			413027,22	1349041,37
	114° 22' 57"	9,28		
301			413023,39	1349049,82
	88° 50' 22"	13,82		
302			413023,67	1349063,64
	71° 52' 57"	13,7		
303			413027,93	1349076,66
	72° 58' 08"	5,29		
304			413029,48	1349081,72
	103° 30' 41"	7,15		
305			413027,81	1349088,67

Название (номер) межевого знака	Дирекционные углы (град. мин. сек.)	Длина линии(м)	X координата	Y координата
	148° 07' 13"	6,76		
306			413022,07	1349092,24
	123° 02' 02"	4,84		
307			413019,43	1349096,3
	91° 10' 47"	8,74		
308			413019,25	1349105,04
	65° 20' 52"	4,56		
309			413021,15	1349109,18
	35° 54' 14"	2,73		
310			413023,36	1349110,78
	58° 00' 50"	3,17		
311			413025,04	1349113,47
	102° 49' 57"	4,5		
312			413024,04	1349117,86
	75° 44' 26"	5,6		
313			413025,42	1349123,29
	80° 18' 27"	3,68		
314			413026,04	1349126,92
	94° 45' 49"	5,3		
315			413025,6	1349132,2
	102° 13' 23"	4,68		
316			413024,61	1349136,77
	114° 28' 54"	5,04		
317			413022,52	1349141,36
	105° 34' 21"	1,9		
318			413022,01	1349143,19
	239° 43' 21"	15,75		
319			413014,07	1349129,59
	243° 41' 30"	26,94		
320			413002,13	1349105,44
	243° 41' 50"	211,98		
321			412908,2	1348915,41
	242° 31' 15"	13,18		
322			412902,12	1348903,72
	242° 33' 07"	11,61		
323			412896,77	1348893,42

Название (номер) межевого знака	Дирекционные углы (град. мин. сек.)	Длина линии(м)	X координата	Y координата
	242° 31' 58"	8,52		
324			412892,84	1348885,86
	241° 11' 41"	8,92		
325			412888,54	1348878,04
	213° 15' 46"	77,34		
326			412823,87	1348835,62
	240° 51' 42"	271,63		
327			412691,61	1348598,37
	240° 02' 15"	220,43		
328			412581,52	1348407,4
	239° 42' 59"	522,82		
329			412317,87	1347955,92
	238° 56' 27"	89,61		
330			412271,64	1347879,16
	223° 58' 26"	9,48		
331			412264,82	1347872,58
	218° 00' 38"	5,93		
332			412260,15	1347868,93
	256° 12' 12"	53,38		
333			412247,42	1347817,09
	303° 33' 18"	8,23		
334			412251,97	1347810,23
	308° 50' 49"	3,83		
335			412254,37	1347807,25
	304° 53' 00"	145,57		
336			412337,62	1347687,84
	308° 39' 22"	388,32		
337			412580,18	1347384,6
	308° 55' 28"	37,21		
338			412603,56	1347355,65
	310° 17' 23"	467,65		
339			412905,97	1346998,93
	313° 39' 59"	13,37		
340			412915,2	1346989,26
	230° 23' 32"	21,52		
341			412901,48	1346972,68

Название (номер) межевого знака	Дирекционные углы (град. мин. сек.)	Длина линии(м)	X координата	Y координата
	236° 42' 28"	10,38		
342			412895,78	1346964
	235° 37' 22"	15,5		
343			412887,03	1346951,21
	237° 19' 51"	75,2		
344			412846,44	1346887,91
	236° 33' 22"	183,3		
345			412745,42	1346734,96
	236° 15' 29"	171,5		
346			412650,16	1346592,35
	237° 20' 22"	256,86		
347			412511,54	1346376,1
	237° 32' 43"	144,21		
348			412434,15	1346254,41
	328° 32' 50"	439,79		
349			412809,32	1346024,93
	320° 55' 50"	130,17		
350			412910,38	1345942,89
	321° 16' 21"	241,92		
351			413099,11	1345791,54
	319° 53' 13"	88,48		
352			413166,78	1345734,53
	235° 55' 38"	231,65		
353			413037	1345542,65
	235° 49' 16"	587,44		
354			412706,99	1345056,67
	235° 19' 51"	103,23		
355			412648,27	1344971,77
	237° 28' 08"	60,19		
356			412615,9	1344921,02
	235° 35' 52"	54,44		
357			412585,14	1344876,1
	235° 21' 06"	116,6		
358			412518,85	1344780,18
	233° 52' 39"	23,92		
359			412504,75	1344760,86

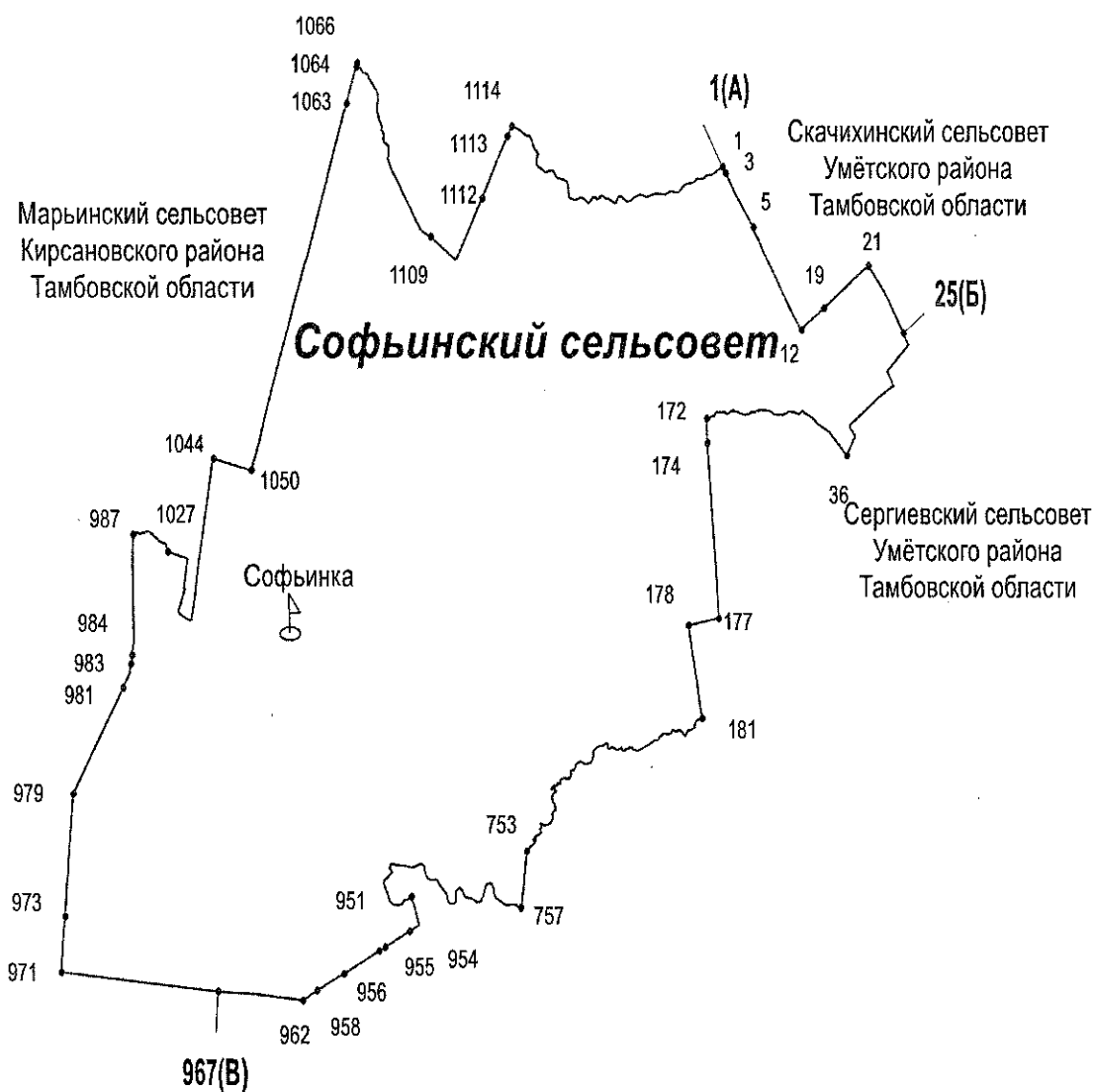
Название (номер) межевого знака	Дирекционные углы (град. мин. сек.)	Длина линии(м)	X координата	Y координата
	234° 10' 00"	36,04		
360			412483,65	1344731,64
	219° 52' 59"	22,75		
361			412466,19	1344717,05
	322° 21' 11"	37,46		
362			412495,85	1344694,17
	322° 22' 07"	128,08		
363			412597,28	1344615,97
	326° 25' 14"	463,99		
364			412983,84	1344359,34
	328° 06' 34"	404,79		
365			413327,53	1344145,49
	331° 59' 58"	126,03		
366			413438,81	1344086,32
	322° 23' 27"	121,98		
367			413535,44	1344011,88
	343° 38' 38"	43,68		
368			413577,35	1343999,58
	323° 43' 05"	439,55		
369			413931,68	1343739,47
	325° 41' 06"	280,96		
370			414163,74	1343581,08
	325° 34' 09"	49,34		
371			414204,44	1343553,18
	325° 34' 50"	27,46		
372			414227,09	1343537,66
	327° 45' 38"	16,87		
373			414241,36	1343528,66
	326° 30' 00"	71,89		
374			414301,31	1343488,98
	327° 40' 16"	1031,62		
375			415173,02	1342937,29
	328° 36' 23"	311,82		
376			415439,19	1342774,86
	59° 24' 11"	505,84		
377			415696,66	1343210,27

Название (номер) межевого знака	Дирекционные углы (град. мин. сек.)	Длина линии(м)	X координата	Y координата
	57° 00' 03"	513,75		
378			415976,46	1343641,14
	327° 19' 20"	546,98		
379			416436,86	1343345,82
	328° 02' 07"	613,64		
380			416957,46	1343020,96
	317° 50' 52"	124,11		
381			417049,47	1342937,67
	300° 32' 54"	180,26		
382			417141,09	1342782,43
	311° 51' 43"	237,17		
383			417299,36	1342605,8
	238° 33' 01"	854,12		
384			416853,72	1341877,15
	328° 47' 31"	1796,84		
385			418390,54	1340946,12
	327° 48' 43"	835,57		
386			419097,69	1340501,01
	335° 33' 53"	54,39		
387			419147,21	1340478,51
	335° 54' 02"	51,36		
388			419194,09	1340457,54
	296° 34' 26"	28,61		
389			419206,89	1340431,95
	331° 20' 43"	12,39		
390			419217,76	1340426,01
	331° 04' 16"	100,08		
391			419305,35	1340377,6
	330° 56' 18"	31,93		
392			419333,26	1340362,09
	331° 18' 48"	41,44		
393			419369,61	1340342,2
	330° 17' 42"	28,41		
394			419394,29	1340328,12
	335° 23' 12"	74,98		
395			419462,46	1340296,89

Название (номер) межевого знака	Дирекционные углы (град. мин. сек.)	Длина линии(м)	X координата	Y координата
	351° 30' 54"	52,73		
396			419514,61	1340289,11
	87° 05' 19"	43,71		
397			419516,83	1340332,76
	86° 42' 58"	233,23		
398			419530,19	1340565,61
	71° 48' 52"	275,97		
399			419616,32	1340827,8
	55° 31' 09"	209		
400			419734,64	1341000,08
	53° 16' 59"	208,99		
401			419859,69	1341167,61
	49° 48' 46"	199,49		
402			419988,32	1341320,01
	41° 11' 10"	171,05		
403			420117,05	1341432,65
	7° 48' 51"	97,45		
404			420213,6	1341445,9
	334° 12' 10"	126,15		
405			420327,18	1341391
	323° 36' 53"	89,36		
406			420399,12	1341337,99
	353° 53' 22"	106,63		
407			420505,14	1341326,64
	28° 32' 20"	122,82		
408			420613,04	1341385,32
	50° 37' 36"	51,93		
409			420645,98	1341425,46
	52° 18' 06"	105,27		
410			420710,35	1341508,75
	57° 35' 44"	252,92		
411			420845,89	1341722,29
	60° 21' 54"	181,87		
412			420935,82	1341880,37
	46° 17' 55"	323,24		
413			421159,15	1342114,06

Название (номер) межевого знака	Дирекционные углы (град. мин. сек.)	Длина линии(м)	X координата	Y координата
	357° 10' 32"	21,92		
414			421181,04	1342112,98
	24° 51' 34"	29,9		
415			421208,17	1342125,55
	42° 47' 02"	51,38		
416			421245,88	1342160,45

**Схема границ
муниципального образования-
Софьинский сельсовет
Умётского района Тамбовской области**



**Описание границ
муниципального образования - Софьинский сельсовет
Умётского района Тамбовской области**

I. Участок границы с муниципальным образованием - Скачихинский сельсовет Умётского района Тамбовской области (от А до Б)

Граница с муниципальным образованием - Скачихинский сельсовет проходит:

- от т.1(А) до т.3 по пастбищному участку;
- от т.3 до т.5 по северо-восточной стороне лесополосы;
- от т.5 до т.12 по меже;
- от т.12 до т.19 по северо-западной стороне лесополосы;
- от т.19 до т.21 по северо-западной стороне полевой дороги;
- от т.21 до т.25(Б) по меже.

II. Участок границы с муниципальным образованием — Сергиевский сельсовет Умётского района Тамбовской области (от Б до В)

Граница с муниципальным образованием — Сергиевский сельсовет проходит:

- от т.25(Б) до т.36 по меже;
- от т.36 до т.172 по ручью;
- от т.172 до т.174 по пастбищному участку;
- от т.174 до т.177 по восточной стороне лесополосы;
- от т.177 до т.178 по южной стороне лесополосы;
- от т.178 до т.181 по восточной стороне лесополосы;
- от т.181 до т.753 по середине р. Берда;
- от т.753 до т.757 по сенокосному участку;
- от т.757 до т.951 по середине р. Вяжля;
- от т.951 до т.954 от середины р. Вяжля по меже;
- от т.954 до т.955 пересекая болото;
- от т.955 до т.956 по сенокосному участку;
- от т.956 до т.958 по юго-восточной стороне полевой дороги;
- от т.958 до т.962 по юго-восточной стороне лесополосы;
- от т.962 до т.967(В) по южной стороне лесополосы.

III. Участок границы с муниципальным образованием — Марьинский сельсовет Кирсановского района Тамбовской области (от В до А)

Граница с муниципальным образованием — Марьинский сельсовет Кирсановского района проходит:

- от т.967(В) до т.971 по южной стороне лесополосы;
- от т.971 до т.973 по восточной стороне лесополосы;
- от т.973 до т.979 по западной стороне полевой дороги;
- от т.979 до т.981 по юго-восточной стороне лесополосы;
- от т.981 до т.983 по сенокосному участку;
- от т.983 до т.984 пересекая ручей;

- от т.984 до т.987 по сенокосному участку;
- от т.987 до т.1027 по середине р. Вяжля;
- от т.1027 до т.1044 по меже;
- от т.1044 до т.1050 по северной границе лесного участка;
- от т.1050 до т.1063 по юго-восточной стороне лесополосы;
- от т.1063 до т.1064 по меже;
- от т.1064 до т.1066 по пастбищному участку;
- от т.1066 до т.1109 по пересыхающему ручью;
- от т.1109 до т.1112 по меже;
- от т.1112 до т.1113 по юго-восточной стороне лесополосы;
- от т.1113 до т.1114 по пастбищному участку;
- от т.1114 до т.1(A) по ручью.

**Каталог координат
характерных точек грани муниципального образования -
Софьинский сельсовет Умётского района Тамбовской области**

Название (номер) межевого знака	Дирекционные углы (град. мин. сек.)	Длина линии(м)	X координата	Y координата
1			414227,09	1343537,66
	145° 34' 50"	27,46		
2			414204,44	1343553,18
	145° 34' 09"	49,34		
3			414163,74	1343581,08
	145° 41' 06"	280,96		
4			413931,68	1343739,47
	143° 43' 05"	439,55		
5			413577,35	1343999,58
	163° 38' 38"	43,68		
6			413535,44	1344011,88
	142° 23' 27"	121,98		
7			413438,81	1344086,32
	151° 59' 58"	126,03		
8			413327,53	1344145,49
	148° 06' 34"	404,79		
9			412983,84	1344359,34
	146° 25' 14"	463,99		
10			412597,28	1344615,97
	142° 22' 07"	128,08		
11			412495,85	1344694,17
	142° 21' 11"	37,46		
12			412466,19	1344717,05
	39° 52' 59"	22,75		
13			412483,65	1344731,64
	54° 10' 00"	36,04		
14			412504,75	1344760,86
	53° 52' 39"	23,92		
15			412518,85	1344780,18
	55° 21' 06"	116,6		
16			412585,14	1344876,1
	55° 35' 52"	54,44		
17			412615,9	1344921,02
	57° 28' 08"	60,19		
18			412648,27	1344971,77
	55° 19' 51"	103,23		

Название (номер) межевого знака	Дирекционные углы (град. мин. сек.)	Длина линии(м)	X координата	Y координата
19			412706,99	1345056,67
	55° 49' 16"	587,44		
20			413037	1345542,65
	55° 55' 38"	231,65		
21			413166,78	1345734,53
	139° 53' 13"	88,48		
22			413099,11	1345791,54
	141° 16' 21"	241,92		
23			412910,38	1345942,89
	140° 55' 50"	130,17		
24			412809,32	1346024,93
	148° 32' 50"	439,79		
25			412434,15	1346254,41
	148° 17' 39"	146,03		
26			412309,91	1346331,16
	229° 39' 34"	430		
27			412031,56	1346003,41
	149° 01' 25"	188,56		
28			411869,89	1346100,46
	240° 10' 59"	215,39		
29			411762,79	1345913,58
	236° 24' 48"	583,84		
30			411439,81	1345427,21
	141° 50' 14"	5,76		
31			411435,28	1345430,77
	142° 23' 59"	141,38		
32			411323,27	1345517,03
	211° 21' 05"	131,31		
33			411211,13	1345448,71
	211° 39' 46"	65,08		
34			411155,74	1345414,55
	227° 16' 37"	11,92		
35			411147,65	1345405,79
	212° 19' 59"	34,66		
36			411118,36	1345387,25
	308° 54' 09"	88,87		
37			411174,17	1345318,09
	329° 28' 10"	41,97		
38			411210,32	1345296,77

Название (номер) межевого знака	Дирекционные углы (град. мин. сек.)	Длина линии(м)	X координата	Y координата
	312° 57' 14"	73,48		
39			411260,39	1345242,99
	311° 56' 44"	85,99		
40			411317,87	1345179,03
	319° 12' 20"	55,35		
41			411359,77	1345142,87
	300° 42' 39"	72,25		
42			411396,67	1345080,75
	293° 10' 47"	140,19		
43			411451,85	1344951,88
	311° 11' 35"	74,55		
44			411500,95	1344895,78
	303° 56' 29"	52,46		
45			411530,24	1344852,26
	302° 51' 25"	17,55		
46			411539,76	1344837,52
	305° 09' 37"	15,35		
47			411548,6	1344824,97
	297° 08' 15"	16,11		
48			411555,95	1344810,63
	284° 47' 31"	13,24		
49			411559,33	1344797,83
	279° 17' 17"	14,06		
50			411561,6	1344783,95
	285° 34' 21"	11,4		
51			411564,66	1344772,97
	300° 48' 05"	10,29		
52			411569,93	1344764,13
	298° 19' 30"	9,61		
53			411574,49	1344755,67
	312° 16' 25"	9,51		
54			411580,89	1344748,63
	312° 30' 26"	11,06		
55			411588,36	1344740,48
	300° 48' 05"	10,29		
56			411593,63	1344731,64
	268° 53' 52"	18,19		
57			411593,28	1344713,45
	234° 54' 15"	14,92		

Название (номер) межевого знака	Дирекционные углы (град. мин. сек.)	Длина линии(м)	X координата	Y координата
58			411584,7	1344701,24
	235° 33' 50"	19,17		
59			411573,86	1344685,43
	235° 17' 11"	11,8		
60			411567,14	1344675,73
	255° 14' 30"	13,86		
61			411563,61	1344662,33
	270° 32' 23"	12,74		
62			411563,73	1344649,59
	292° 02' 41"	16,63		
63			411569,97	1344634,18
	297° 19' 32"	14,49		
64			411576,62	1344621,31
	284° 54' 22"	27,64		
65			411583,73	1344594,6
	273° 30' 30"	40,53		
66			411586,21	1344554,15
	271° 47' 03"	43,36		
67			411587,56	1344510,81
	253° 10' 27"	14,75		
68			411583,29	1344496,69
	243° 33' 26"	37,73		
69			411566,49	1344462,91
	259° 03' 37"	43,42		
70			411558,25	1344420,28
	261° 57' 20"	41,59		
71			411552,43	1344379,1
	273° 27' 56"	88,34		
72			411557,77	1344290,92
	308° 24' 37"	17,93		
73			411568,91	1344276,87
	305° 39' 43"	31,6		
74			411587,33	1344251,2
	281° 22' 45"	97,21		
75			411606,51	1344155,9
	268° 35' 41"	67,69		
76			411604,85	1344088,23
	283° 58' 09"	2,07		
77			411605,35	1344086,22

Название (номер) межевого знака	Дирекционные углы (град. мин. сек.)	Длина линии(м)	X координата	Y координата
	261° 33' 47"	4,23		
78			411604,73	1344082,04
	262° 33' 31"	4,94		
79			411604,09	1344077,14
	255° 22' 29"	5,43		
80			411602,72	1344071,89
	266° 04' 16"	3,65		
81			411602,47	1344068,25
	256° 01' 53"	4,1		
82			411601,48	1344064,27
	264° 33' 14"	4,74		
83			411601,03	1344059,55
	253° 25' 47"	6,8		
84			411599,09	1344053,03
	263° 11' 55"	5,49		
85			411598,44	1344047,58
	270° 40' 06"	6		
86			411598,51	1344041,58
	268° 52' 36"	5,1		
87			411598,41	1344036,48
	257° 33' 06"	4,64		
88			411597,41	1344031,95
	237° 41' 55"	5,95		
89			411594,23	1344026,92
	219° 40' 27"	5,03		
90			411590,36	1344023,71
	225° 08' 24"	5,78		
91			411586,28	1344019,61
	234° 20' 47"	5,75		
92			411582,93	1344014,94
	254° 27' 36"	5,82		
93			411581,37	1344009,33
	258° 19' 49"	5,93		
94			411580,17	1344003,52
	256° 30' 02"	5,95		
95			411578,78	1343997,73
	266° 16' 52"	4,01		
96			411578,52	1343993,73
	262° 50' 00"	5,13		

Название (номер) межевого знака	Дирекционные углы (град. мин. сек.)	Длина линии(м)	X координата	Y координата
97			411577,88	1343988,64
	267° 03' 32"	5,46		
98			411577,6	1343983,19
	268° 54' 36"	4,73		
99			411577,51	1343978,46
	275° 13' 33"	4,94		
100			411577,96	1343973,54
	284° 41' 59"	3,98		
101			411578,97	1343969,69
	289° 52' 01"	2,53		
102			411579,83	1343967,31
	295° 26' 35"	3,65		
103			411581,4	1343964,01
	274° 18' 31"	5,86		
104			411581,84	1343958,17
	268° 51' 15"	6		
105			411581,72	1343952,17
	262° 05' 59"	4,58		
106			411581,09	1343947,63
	244° 11' 23"	7,81		
107			411577,69	1343940,6
	234° 51' 48"	6,81		
108			411573,77	1343935,03
	230° 04' 25"	6,08		
109			411569,87	1343930,37
	220° 42' 31"	4,63		
110			411566,36	1343927,35
	239° 01' 06"	5,46		
111			411563,55	1343922,67
	240° 10' 00"	6,43		
112			411560,35	1343917,09
	264° 24' 48"	11,5		
113			411559,23	1343905,64
	271° 30' 06"	16,03		
114			411559,65	1343889,62
	264° 49' 51"	10,21		
115			411558,73	1343879,45
	264° 38' 52"	9,86		
116			411557,81	1343869,63

Название (номер межевого знака)	Дирекционные углы (град. мин. сек.)	Длина линии(м)	X координата	Y координата
	273° 18' 09"	14,23		
117			411558,63	1343855,42
	270° 37' 13"	12,01		
118			411558,76	1343843,41
	271° 41' 17"	14,94		
119			411559,2	1343828,48
	278° 52' 40"	12,57		
120			411561,14	1343816,06
	284° 08' 12"	12,45		
121			411564,18	1343803,99
	286° 28' 32"	12,02		
122			411567,59	1343792,46
	293° 18' 04"	6,6		
123			411570,2	1343786,4
	287° 18' 02"	5,75		
124			411571,91	1343780,91
	287° 16' 47"	6,9		
125			411573,96	1343774,32
	290° 21' 31"	12,91		
126			411578,45	1343762,22
	286° 53' 34"	8,22		
127			411580,84	1343754,35
	288° 24' 17"	5,99		
128			411582,73	1343748,67
	292° 04' 14"	5,54		
129			411584,81	1343743,54
	288° 31' 27"	8,12		
130			411587,39	1343735,84
	279° 09' 12"	6,1		
131			411588,36	1343729,82
	275° 13' 05"	6,6		
132			411588,96	1343723,25
	276° 44' 17"	10,65		
133			411590,21	1343712,67
	280° 26' 44"	9,1		
134			411591,86	1343703,72
	278° 35' 59"	5,35		
135			411592,66	1343698,43
	282° 03' 07"	5,6		

Название (номер) межевого знака	Дирекционные углы (град. мин. сек.)	Длина линии(м)	X координата	Y координата
136			411593,83	1343692,95
	286° 27' 04"	4,2		
137			411595,02	1343688,92
	310° 19' 59"	10,43		
138			411601,77	1343680,97
	287° 43' 21"	7,88		
139			411604,17	1343673,46
	274° 20' 36"	9,51		
140			411604,89	1343663,98
	261° 24' 59"	6,97		
141			411603,85	1343657,09
	254° 04' 49"	9,22		
142			411601,32	1343648,22
	247° 34' 45"	9,96		
143			411597,52	1343639,01
	233° 58' 56"	8,88		
144			411592,3	1343631,83
	230° 18' 45"	9,32		
145			411586,35	1343624,66
	218° 32' 11"	9,42		
146			411578,98	1343618,79
	234° 36' 09"	9,03		
147			411573,75	1343611,43
	235° 43' 49"	6,3		
148			411570,2	1343606,22
	248° 12' 48"	7,19		
149			411567,53	1343599,54
	263° 49' 01"	6,04		
150			411566,88	1343593,54
	267° 20' 55"	6,92		
151			411566,56	1343586,63
	277° 46' 06"	8,29		
152			411567,68	1343578,42
	286° 11' 42"	9,14		
153			411570,23	1343569,64
	286° 16' 41"	12,77		
154			411573,81	1343557,38
	297° 36' 50"	8,31		
155			411577,66	1343550,02

Название (номер) межевого знака	Дирекционные углы (град. мин. сек.)	Длина линии(м)	X координата	Y координата
	282° 10' 41"	13,46		
156			411580,5	1343536,86
	271° 34' 42"	54,46		
157			411582	1343482,42
	259° 30' 08"	6,64		
158			411580,79	1343475,89
	264° 18' 23"	6,75		
159			411580,12	1343469,17
	252° 53' 12"	3,98		
160			411578,95	1343465,37
	241° 32' 05"	4,72		
161			411576,7	1343461,22
	268° 54' 13"	4,18		
162			411576,62	1343457,04
	293° 13' 17"	6,59		
163			411579,22	1343450,98
	303° 43' 16"	5,1		
164			411582,05	1343446,74
	285° 28' 09"	8,92		
165			411584,43	1343438,14
	262° 33' 31"	9,88		
166			411583,15	1343428,34
	241° 33' 32"	11,07		
167			411577,88	1343418,61
	212° 39' 32"	41,92		
168			411542,59	1343395,99
	260° 31' 23"	32,37		
169			411537,26	1343364,06
	262° 35' 31"	26,37		
170			411533,86	1343337,91
	263° 22' 57"	37,66		
171			411529,52	1343300,5
	242° 55' 02"	35,63		
172			411513,3	1343268,78
	177° 59' 32"	11,99		
173			411501,32	1343269,2
	177° 07' 19"	251,14		
174			411250,5	1343281,81
	175° 00' 24"	1119,27		

Название (номер) межевого знака	Дирекционные углы (град. мин. сек.)	Длина линии(м)	X координата	Y координата
175			410135,48	1343379,23
	175° 17' 48"	496,37		
176			409640,78	1343419,93
	175° 21' 00"	292,34		
177			409349,4	1343443,63
	259° 54' 08"	467,46		
178			409267,44	1342983,41
	168° 06' 26"	581,52		
179			408698,4	1343103,25
	168° 47' 21"	355,88		
180			408349,31	1343172,44
	172° 40' 37"	86,14		
181			408263,87	1343183,42
	252° 24' 22"	59,25		
182			408245,96	1343126,94
	247° 29' 07"	23,87		
183			408236,82	1343104,89
	225° 30' 39"	9,52		
184			408230,15	1343098,1
	208° 11' 38"	14,16		
185			408217,67	1343091,41
	200° 30' 39"	14,84		
186			408203,77	1343086,21
	204° 50' 35"	14,14		
187			408190,94	1343080,27
	203° 07' 37"	11,56		
188			408180,31	1343075,73
	201° 33' 53"	9,44		
189			408171,53	1343072,26
	226° 43' 20"	10,82		
190			408164,11	1343064,38
	232° 58' 05"	9,9		
191			408158,15	1343056,48
	236° 49' 39"	15,04		
192			408149,92	1343043,89
	243° 07' 43"	12,54		
193			408144,25	1343032,7
	244° 01' 43"	17,26		
194			408136,69	1343017,18

Название (номер) межевого знака	Дирекционные углы (град. мин. сек.)	Длина линии(м)	X координата	Y координата
	265° 57' 24"	28,08		
195			408134,71	1342989,17
	254° 54' 45"	4,49		
196			408133,54	1342984,83
	248° 58' 20"	8,53		
197			408130,48	1342976,87
	245° 00' 26"	7,17		
198			408127,45	1342970,37
	229° 11' 14"	8,52		
199			408121,88	1342963,92
	227° 08' 26"	9,28		
200			408115,57	1342957,12
	213° 11' 55"	10,99		
201			408106,37	1342951,1
	207° 26' 37"	9,92		
202			408097,57	1342946,53
	207° 48' 01"	8,3		
203			408090,23	1342942,66
	206° 43' 45"	7,8		
204			408083,26	1342939,15
	229° 27' 11"	8,01		
205			408078,05	1342933,06
	268° 55' 09"	5,83		
206			408077,94	1342927,23
	292° 24' 27"	9,13		
207			408081,42	1342918,79
	295° 24' 37"	9,76		
208			408085,61	1342909,97
	303° 07' 58"	9,7		
209			408090,91	1342901,85
	311° 56' 59"	7,97		
210			408096,24	1342895,92
	321° 36' 52"	11,42		
211			408105,19	1342888,83
	320° 42' 16"	12,95		
212			408115,21	1342880,63
	318° 01' 44"	10,57		
213			408123,07	1342873,56
	306° 33' 51"	10,12		

Название (номер) межевого знака	Дирекционные углы (град. мин. сек.)	Длина линии(м)	X координата	Y координата
214			408129,1	1342865,43
	299° 07' 34"	10,11		
215			408134,02	1342856,6
	278° 18' 14"	8,86		
216			408135,3	1342847,83
	268° 56' 04"	11,29		
217			408135,09	1342836,54
	266° 16' 52"	8,02		
218			408134,57	1342828,54
	258° 27' 55"	10		
219			408132,57	1342818,74
	255° 56' 06"	9,71		
220			408130,21	1342809,32
	251° 20' 59"	8,41		
221			408127,52	1342801,35
	260° 29' 59"	9,94		
222			408125,88	1342791,55
	268° 57' 06"	7,65		
223			408125,74	1342783,9
	276° 19' 31"	8,44		
224			408126,67	1342775,51
	296° 35' 52"	7,82		
225			408130,17	1342768,52
	289° 24' 21"	9,33		
226			408133,27	1342759,72
	294° 30' 35"	10,1		
227			408137,46	1342750,53
	255° 56' 06"	9,71		
228			408135,1	1342741,11
	218° 48' 25"	8,52		
229			408128,46	1342735,77
	217° 38' 15"	11,64		
230			408119,24	1342728,66
	229° 42' 18"	10,34		
231			408112,55	1342720,77
	223° 58' 32"	10,28		
232			408105,15	1342713,63
	234° 42' 10"	9,69		
233			408099,55	1342705,72

Название (номер) межевого знака	Дирекционные углы (град. мин. сек.)	Длина линии(м)	X координата	Y координата
	238° 44' 42"	10,12		
234			408094,3	1342697,07
	242° 23' 44"	8,14		
235			408090,53	1342689,86
	267° 11' 15"	12,02		
236			408089,94	1342677,85
	278° 20' 58"	13,29		
237			408091,87	1342664,7
	290° 40' 20"	9,8		
238			408095,33	1342655,53
	288° 51' 37"	17,05		
239			408100,84	1342639,4
	276° 15' 05"	11,39		
240			408102,08	1342628,08
	268° 54' 54"	10,56		
241			408101,88	1342617,52
	251° 15' 42"	9,56		
242			408098,81	1342608,47
	253° 00' 02"	10,6		
243			408095,71	1342598,33
	244° 43' 07"	7,98		
244			408092,3	1342591,11
	235° 18' 01"	7,87		
245			408087,82	1342584,64
	234° 26' 37"	7,07		
246			408083,71	1342578,89
	246° 48' 56"	10,82		
247			408079,53	1342569,13
	240° 47' 46"	11,56		
248			408073,89	1342559,04
	232° 58' 05"	9,9		
249			408067,93	1342551,14
	227° 59' 51"	11,09		
250			408060,51	1342542,9
	227° 18' 46"	8,76		
251			408054,57	1342536,46
	212° 11' 56"	11,3		
252			408045,01	1342530,44
	207° 16' 52"	10,73		

Название (номер) межевого знака	Дирекционные углы (град. мин. сек.)	Длина линии(м)	X координата	Y координата
253			408035,47	1342525,52
	213° 47' 01"	10,18		
254			408027,01	1342519,86
	239° 43' 26"	10,43		
255			408021,75	1342510,85
	268° 55' 05"	11,65		
256			408021,53	1342499,2
	275° 15' 41"	13,2		
257			408022,74	1342486,06
	270° 36' 04"	12,39		
258			408022,87	1342473,67
	263° 51' 30"	12,43		
259			408021,54	1342461,31
	256° 34' 22"	15,29		
260			408017,99	1342446,44
	238° 01' 24"	16,98		
261			408009	1342432,04
	236° 20' 01"	33,71		
262			407990,31	1342403,98
	248° 18' 30"	163,04		
263			407930,05	1342252,49
	247° 37' 40"	16,03		
264			407923,95	1342237,67
	255° 17' 32"	13,86		
265			407920,43	1342224,26
	256° 45' 00"	13,79		
266			407917,27	1342210,84
	268° 55' 45"	17,12		
267			407916,95	1342193,72
	277° 52' 32"	21,02		
268			407919,83	1342172,9
	282° 20' 28"	17,22		
269			407923,51	1342156,08
	307° 00' 28"	32,4		
270			407943,01	1342130,21
	302° 33' 06"	6,56		
271			407946,54	1342124,68
	287° 19' 08"	12,66		
272			407950,31	1342112,59

Название (номер) межевого знака	Дирекционные углы (град. мин. сек.)	Длина линии(м)	X координата	Y координата
	272° 52' 14"	10,58		
273			407950,84	1342102,02
	266° 26' 42"	8,39		
274			407950,32	1342093,65
	253° 30' 58"	10,96		
275			407947,21	1342083,14
	253° 03' 08"	10,6		
276			407944,12	1342073
	248° 35' 24"	13,59		
277			407939,16	1342060,35
	248° 22' 51"	9,34		
278			407935,72	1342051,67
	246° 43' 23"	8,65		
279			407932,3	1342043,72
	242° 25' 05"	10,58		
280			407927,4	1342034,34
	237° 40' 20"	9,8		
281			407922,16	1342026,06
	228° 54' 13"	9,04		
282			407916,22	1342019,25
	239° 14' 14"	5,87		
283			407913,22	1342014,21
	268° 57' 04"	8,74		
284			407913,06	1342005,47
	268° 55' 38"	8,01		
285			407912,91	1341997,46
	280° 56' 37"	10,43		
286			407914,89	1341987,22
	300° 20' 13"	7,68		
287			407918,77	1341980,59
	332° 17' 27"	6,49		
288			407924,52	1341977,57
	332° 16' 47"	9,76		
289			407933,16	1341973,03
	333° 51' 39"	6,02		
290			407938,56	1341970,38
	329° 50' 14"	7,48		
291			407945,03	1341966,62
	293° 37' 00"	5,22		

Название (номер) межевого знака	Дирекционные углы (град. мин. сек.)	Длина линии(м)	X координата	Y координата
292			407947,12	1341961,84
	249° 32' 47"	6,55		
293			407944,83	1341955,7
	242° 23' 13"	7,34		
294			407941,43	1341949,2
	235° 04' 21"	25,43		
295			407926,87	1341928,35
	248° 13' 37"	11,3		
296			407922,68	1341917,86
	260° 34' 31"	12,52		
297			407920,63	1341905,51
	268° 57' 02"	13,1		
298			407920,39	1341892,41
	276° 15' 05"	11,39		
299			407921,63	1341881,09
	296° 49' 03"	13,19		
300			407927,58	1341869,32
	305° 45' 26"	10,92		
301			407933,96	1341860,46
	310° 30' 33"	8,76		
302			407939,65	1341853,8
	296° 44' 53"	7		
303			407942,8	1341847,55
	290° 23' 05"	12,92		
304			407947,3	1341835,44
	279° 30' 36"	5,93		
305			407948,28	1341829,59
	271° 43' 51"	3,64		
306			407948,39	1341825,95
	271° 38' 50"	7,65		
307			407948,61	1341818,3
	256° 45' 00"	6,89		
308			407947,03	1341811,59
	258° 27' 55"	5		
309			407946,03	1341806,69
	251° 45' 42"	5,53		
310			407944,3	1341801,44
	246° 21' 24"	7,11		
311			407941,45	1341794,93

Название (номер межевого знака)	Дирекционные углы (град. мин. сек.)	Длина линии(м)	X координата	Y координата
	240° 14' 39"	6,43		
312			407938,26	1341789,35
	236° 30' 39"	4,75		
313			407935,64	1341785,39
	244° 16' 18"	5,21		
314			407933,38	1341780,7
	268° 50' 08"	4,92		
315			407933,28	1341775,78
	280° 17' 38"	4,64		
316			407934,11	1341771,21
	292° 35' 36"	4,97		
317			407936,02	1341766,62
	292° 24' 27"	4,56		
318			407937,76	1341762,4
	304° 06' 38"	3,78		
319			407939,88	1341759,27
	323° 29' 37"	3,78		
320			407942,92	1341757,02
	336° 41' 49"	4,32		
321			407946,89	1341755,31
	343° 22' 54"	3,39		
322			407950,14	1341754,34
	356° 57' 15"	5,46		
323			407955,59	1341754,05
	358° 59' 26"	4,54		
324			407960,13	1341753,97
	6° 48' 15"	5,32		
325			407965,41	1341754,6
	358° 52' 20"	5,08		
326			407970,49	1341754,5
	358° 56' 56"	3,27		
327			407973,76	1341754,44
	333° 34' 09"	3,82		
328			407977,18	1341752,74
	336° 34' 36"	3,35		
329			407980,25	1341751,41
	338° 17' 24"	4,65		
330			407984,57	1341749,69
	313° 55' 09"	4,12		

Название (номер) межевого знака	Дирекционные углы (град. мин. сек.)	Длина линии(м)	X координата	Y координата
331			407987,43	1341746,72
	304° 46' 59"	2,47		
332			407988,84	1341744,69
	282° 16' 04"	7,86		
333			407990,51	1341737,01
	257° 43' 20"	7,43		
334			407988,93	1341729,75
	238° 21' 37"	9,3		
335			407984,05	1341721,83
	240° 34' 12"	9,93		
336			407979,17	1341713,18
	233° 13' 56"	11,21		
337			407972,46	1341704,2
	231° 06' 50"	8,3		
338			407967,25	1341697,74
	255° 58' 58"	14,57		
339			407963,72	1341683,6
	267° 35' 06"	15,66		
340			407963,06	1341667,95
	268° 56' 27"	17,85		
341			407962,73	1341650,1
	266° 52' 51"	20,4		
342			407961,62	1341629,73
	256° 45' 00"	13,79		
343			407958,46	1341616,31
	248° 25' 52"	15,56		
344			407952,74	1341601,84
	236° 22' 08"	10,8		
345			407946,76	1341592,85
	240° 23' 25"	27,36		
346			407933,24	1341569,06
	239° 15' 14"	17,6		
347			407924,24	1341553,93
	227° 20' 32"	13,15		
348			407915,33	1341544,26
	204° 59' 18"	15,77		
349			407901,04	1341537,6
	191° 36' 20"	18,24		
350			407883,17	1341533,93

Название (номер) межевого знака	Дирекционные углы (град. мин. сек.)	Длина линии(м)	X координата	Y координата
	185° 39' 04"	24,88		
351			407858,41	1341531,48
	187° 55' 31"	20,96		
352			407837,65	1341528,59
	196° 41' 13"	17,94		
353			407820,47	1341523,44
	217° 14' 01"	30,56		
354			407796,14	1341504,95
	240° 25' 36"	9,12		
355			407791,64	1341497,02
	245° 46' 12"	11,09		
356			407787,09	1341486,91
	238° 24' 46"	9,3		
357			407782,22	1341478,99
	253° 40' 24"	22,09		
358			407776,01	1341457,79
	254° 28' 24"	11,66		
359			407772,89	1341446,56
	258° 19' 35"	14,83		
360			407769,89	1341432,04
	270° 23' 36"	14,57		
361			407769,99	1341417,47
	280° 49' 00"	13,21		
362			407772,47	1341404,49
	285° 34' 21"	7,6		
363			407774,51	1341397,17
	297° 03' 20"	8,88		
364			407778,55	1341389,26
	298° 15' 46"	8,15		
365			407782,41	1341382,08
	298° 43' 18"	9,86		
366			407787,15	1341373,43
	294° 11' 43"	7,25		
367			407790,12	1341366,82
	286° 39' 12"	4,78		
368			407791,49	1341362,24
	280° 22' 26"	11,88		
369			407793,63	1341350,55
	279° 05' 56"	5,19		

Название (номер) межевого знака	Дирекционные углы (град. мин. сек.)	Длина линии(м)	X координата	Y координата
370			407794,45	1341345,43
	260° 56' 32"	10,48		
371			407792,8	1341335,08
	256° 07' 58"	8,22		
372			407790,83	1341327,1
	253° 30' 38"	6,8		
373			407788,9	1341320,58
	253° 25' 47"	6,8		
374			407786,96	1341314,06
	250° 54' 23"	8,8		
375			407784,08	1341305,74
	250° 50' 15"	9,96		
376			407780,81	1341296,33
	245° 48' 24"	8,32		
377			407777,4	1341288,74
	242° 27' 02"	6,51		
378			407774,39	1341282,97
	234° 09' 44"	5,11		
379			407771,4	1341278,83
	199° 57' 42"	9,14		
380			407762,81	1341275,71
	189° 50' 24"	5,73		
381			407757,16	1341274,73
	183° 51' 43"	6,38		
382			407750,79	1341274,3
	190° 01' 16"	7,59		
383			407743,32	1341272,98
	196° 30' 36"	7,25		
384			407736,37	1341270,92
	214° 30' 14"	6,25		
385			407731,22	1341267,38
	225° 16' 04"	6,05		
386			407726,96	1341263,08
	226° 31' 29"	20,46		
387			407712,88	1341248,23
	229° 21' 30"	6,14		
388			407708,88	1341243,57
	228° 30' 30"	3,35		
389			407706,66	1341241,06

Название (номер) межевого знака	Дирекционные углы (град. мин. сек.)	Длина линии(м)	X координата	Y координата
	259° 20' 55"	2,22		
390			407706,25	1341238,88
	283° 30' 40"	2,91		
391			407706,93	1341236,05
	317° 30' 28"	1,94		
392			407708,36	1341234,74
	335° 11' 33"	2,48		
393			407710,61	1341233,7
	308° 18' 07"	2		
394			407711,85	1341232,13
	297° 41' 18"	1,14		
395			407712,38	1341231,12
	264° 14' 15"	2,19		
396			407712,16	1341228,94
	246° 57' 16"	1,97		
397			407711,39	1341227,13
	212° 50' 25"	2,62		
398			407709,19	1341225,71
	197° 25' 32"	2,87		
399			407706,45	1341224,85
	190° 14' 58"	3,71		
400			407702,8	1341224,19
	226° 59' 11"	2,45		
401			407701,13	1341222,4
	246° 41' 49"	4,32		
402			407699,42	1341218,43
	250° 33' 54"	6,34		
403			407697,31	1341212,45
	263° 04' 17"	7,96		
404			407696,35	1341204,55
	254° 19' 38"	4,33		
405			407695,18	1341200,38
	231° 08' 19"	3,11		
406			407693,23	1341197,96
	200° 20' 17"	4		
407			407689,48	1341196,57
	186° 29' 47"	4,86		
408			407684,65	1341196,02
	176° 11' 09"	3,91		

Название (номер межевого знака)	Дирекционные углы (град. мин. сек.)	Длина линии(м)	X координата	Y координата
409			407680,75	1341196,28
	158° 30' 46"	3,39		
410			407677,6	1341197,52
	167° 32' 18"	3,71		
411			407673,98	1341198,32
	165° 56' 06"	4,86		
412			407669,27	1341199,5
	135° 45' 40"	3,73		
413			407666,6	1341202,1
	182° 28' 53"	6,01		
414			407660,6	1341201,84
	200° 19' 23"	5,47		
415			407655,47	1341199,94
	186° 09' 09"	4,39		
416			407651,11	1341199,47
	199° 32' 32"	3,11		
417			407648,18	1341198,43
	209° 04' 07"	3,99		
418			407644,69	1341196,49
	190° 14' 58"	3,71		
419			407641,04	1341195,83
	202° 50' 30"	17,29		
420			407625,11	1341189,12
	216° 07' 10"	0,46		
421			407624,74	1341188,85
	219° 15' 13"	2,26		
422			407622,99	1341187,42
	218° 42' 07"	2,13		
423			407621,33	1341186,09
	227° 16' 36"	2,31		
424			407619,76	1341184,39
	251° 42' 39"	1,24		
425			407619,37	1341183,21
	264° 57' 27"	1,37		
426			407619,25	1341181,85
	252° 08' 59"	1,24		
427			407618,87	1341180,67
	232° 55' 37"	1,69		
428			407617,85	1341179,32

Название (номер межевого знака)	Дирекционные углы (град. мин. сек.)	Длина линии(м)	X координата	Y координата
	229° 32' 34"	2,59		
429			407616,17	1341177,35
	241° 22' 13"	2,36		
430			407615,04	1341175,28
	251° 08' 17"	2,97		
431			407614,08	1341172,47
	255° 08' 51"	1,87		
432			407613,6	1341170,66
	263° 43' 22"	2,01		
433			407613,38	1341168,66
	288° 06' 14"	1,64		
434			407613,89	1341167,1
	330° 56' 43"	1,54		
435			407615,24	1341166,35
	356° 16' 52"	2		
436			407617,24	1341166,22
	333° 18' 50"	2,12		
437			407619,13	1341165,27
	325° 07' 51"	2,29		
438			407621,01	1341163,96
	318° 57' 27"	2,25		
439			407622,71	1341162,48
	308° 32' 03"	2,13		
440			407624,04	1341160,81
	315° 48' 46"	1,99		
441			407625,47	1341159,42
	288° 26' 06"	1,64		
442			407625,99	1341157,86
	292° 12' 13"	1,59		
443			407626,59	1341156,39
	265° 54' 52"	1,54		
444			407626,48	1341154,85
	229° 16' 04"	1,43		
445			407625,55	1341153,77
	196° 20' 10"	1,81		
446			407623,81	1341153,26
	174° 14' 15"	2,19		
447			407621,63	1341153,48
	161° 48' 52"	2,18		

Название (номер) межевого знака	Дирекционные углы (град. мин. сек.)	Длина линии(м)	X координата	Y координата
448			407619,56	1341154,16
	150° 56' 43"	1,54		
449			407618,21	1341154,91
	166° 07' 49"	0,83		
450			407617,4	1341155,11
	179° 15' 39"	1,55		
451			407615,85	1341155,13
	231° 51' 59"	1,36		
452			407615,01	1341154,06
	281° 51' 52"	2,43		
453			407615,51	1341151,68
	271° 30' 14"	4,19		
454			407615,62	1341147,49
	265° 25' 34"	3,01		
455			407615,38	1341144,49
	257° 19' 56"	2,23		
456			407614,89	1341142,31
	248° 31' 24"	2,62		
457			407613,93	1341139,87
	239° 47' 28"	2,6		
458			407612,62	1341137,62
	260° 08' 52"	8,94		
459			407611,09	1341128,81
	286° 21' 28"	3,05		
460			407611,95	1341125,88
	291° 46' 23"	3,75		
461			407613,34	1341122,4
	292° 58' 22"	4		
462			407614,9	1341118,72
	297° 08' 44"	3,09		
463			407616,31	1341115,97
	288° 43' 56"	4,27		
464			407617,68	1341111,93
	280° 43' 49"	4,46		
465			407618,51	1341107,55
	264° 00' 19"	4,21		
466			407618,07	1341103,36
	268° 57' 03"	5,46		
467			407617,97	1341097,9

Название (номер) межевого знака	Дирекционные углы (град. мин. сек.)	Длина линии(м)	X координата	Y координата
	268° 57' 00"	4,91		
468			407617,88	1341092,99
	268° 54' 54"	5,28		
469			407617,78	1341087,71
	271° 28' 01"	8,2		
470			407617,99	1341079,51
	290° 17' 16"	4,5		
471			407619,55	1341075,29
	274° 45' 17"	5,31		
472			407619,99	1341070
	259° 36' 10"	4,43		
473			407619,19	1341065,64
	240° 22' 06"	12,54		
474			407612,99	1341054,74
	239° 54' 05"	2,61		
475			407611,68	1341052,48
	243° 19' 28"	2,32		
476			407610,64	1341050,41
	254° 29' 07"	3,29		
477			407609,76	1341047,24
	261° 10' 20"	2,67		
478			407609,35	1341044,6
	268° 59' 26"	2,27		
479			407609,31	1341042,33
	261° 58' 33"	2,29		
480			407608,99	1341040,06
	228° 47' 48"	3,1		
481			407606,95	1341037,73
	234° 43' 39"	4,52		
482			407604,34	1341034,04
	212° 05' 07"	6,83		
483			407598,55	1341030,41
	182° 55' 06"	2,55		
484			407596	1341030,28
	181° 53' 17"	1,82		
485			407594,18	1341030,22
	172° 55' 25"	4,38		
486			407589,83	1341030,76
	181° 07' 40"	2,54		

Название (номер) межевого знака	Дирекционные углы (град. мин. сек.)	Длина линии(м)	X координата	Y координата
487			407587,29	1341030,71
	191° 02' 50"	2,14		
488			407585,19	1341030,3
	203° 34' 29"	2,4		
489			407582,99	1341029,34
	208° 07' 14"	2,8		
490			407580,52	1341028,02
	207° 22' 06"	3,83		
491			407577,12	1341026,26
	193° 30' 40"	2,91		
492			407574,29	1341025,58
	175° 10' 00"	2,73		
493			407571,57	1341025,81
	164° 47' 22"	2,25		
494			407569,4	1341026,4
	194° 57' 00"	1,98		
495			407567,49	1341025,89
	222° 19' 04"	4,38		
496			407564,25	1341022,94
	210° 05' 45"	6,68		
497			407558,47	1341019,59
	233° 44' 46"	1,12		
498			407557,81	1341018,69
	241° 13' 56"	1,75		
499			407556,97	1341017,16
	225° 52' 05"	1,87		
500			407555,67	1341015,82
	213° 41' 24"	1,77		
501			407554,2	1341014,84
	209° 12' 33"	2,52		
502			407552	1341013,61
	247° 13' 23"	1,96		
503			407551,24	1341011,8
	272° 05' 43"	1,64		
504			407551,3	1341010,16
	280° 28' 34"	2,69		
505			407551,79	1341007,51
	301° 42' 33"	1,85		
506			407552,76	1341005,94

Название (номер межевого знака)	Дирекционные углы (град. мин. сек.)	Длина линии(м)	X координата	Y координата
	315° 43' 14"	2,25		
507			407554,37	1341004,37
	316° 55' 36"	2,31		
508			407556,06	1341002,79
	297° 45' 31"	3,22		
509			407557,56	1340999,94
	290° 30' 05"	2,46		
510			407558,42	1340997,64
	274° 17' 21"	2,01		
511			407558,57	1340995,64
	251° 41' 45"	2,77		
512			407557,7	1340993,01
	245° 27' 09"	2,29		
513			407556,75	1340990,93
	230° 58' 08"	2,65		
514			407555,08	1340988,87
	217° 24' 19"	2,78		
515			407552,87	1340987,18
	200° 48' 09"	2,45		
516			407550,58	1340986,31
	229° 27' 39"	2		
517			407549,28	1340984,79
	250° 35' 04"	2,59		
518			407548,42	1340982,35
	257° 36' 17"	2,8		
519			407547,82	1340979,62
	249° 35' 01"	1,92		
520			407547,15	1340977,82
	234° 19' 25"	1,44		
521			407546,31	1340976,65
	217° 39' 32"	1,16		
522			407545,39	1340975,94
	201° 08' 58"	1,47		
523			407544,02	1340975,41
	230° 43' 44"	2,2		
524			407542,63	1340973,71
	234° 29' 39"	2,1		
525			407541,41	1340972
	224° 01' 18"	3,73		

Название (номер) межевого знака	Дирекционные углы (град. мин. сек.)	Длина линии(м)	X координата	Y координата
526			407538,73	1340969,41
	213° 58' 36"	2,22		
527			407536,89	1340968,17
	227° 35' 09"	1,1		
528			407536,15	1340967,36
	239° 52' 32"	1,87		
529			407535,21	1340965,74
	252° 08' 59"	1,24		
530			407534,83	1340964,56
	268° 48' 01"	1,91		
531			407534,79	1340962,65
	281° 03' 05"	2,61		
532			407535,29	1340960,09
	274° 42' 42"	1,83		
533			407535,44	1340958,27
	279° 46' 28"	2,42		
534			407535,85	1340955,89
	287° 14' 06"	2,87		
535			407536,7	1340953,15
	288° 20' 29"	1,94		
536			407537,31	1340951,31
	280° 54' 24"	3,07		
537			407537,89	1340948,3
	276° 40' 20"	2,67		
538			407538,2	1340945,65
	266° 37' 10"	2,37		
539			407538,06	1340943,28
	264° 27' 52"	2,28		
540			407537,84	1340941,01
	253° 45' 03"	2,07		
541			407537,26	1340939,02
	238° 39' 02"	3,06		
542			407535,67	1340936,41
	245° 27' 09"	2,29		
543			407534,72	1340934,33
	263° 25' 46"	1,92		
544			407534,5	1340932,42
	241° 37' 15"	2,97		
545			407533,09	1340929,81

Название (номер) межевого знака	Дирекционные углы (град. мин. сек.)	Длина линии(м)	X координата	Y координата
	245° 53' 52"	2,08		
546			407532,24	1340927,91
	266° 35' 14"	2,18		
547			407532,11	1340925,73
	251° 58' 38"	2,2		
548			407531,43	1340923,64
	233° 19' 32"	2,34		
549			407530,03	1340921,76
	233° 02' 15"	2,48		
550			407528,54	1340919,78
	231° 08' 19"	3,11		
551			407526,59	1340917,36
	235° 48' 16"	2,83		
552			407525	1340915,02
	238° 45' 50"	2,53		
553			407523,69	1340912,86
	239° 30' 24"	3,13		
554			407522,1	1340910,16
	236° 18' 36"	2,7		
555			407520,6	1340907,91
	234° 44' 13"	2,42		
556			407519,2	1340905,93
	226° 38' 40"	2,96		
557			407517,17	1340903,78
	206° 51' 29"	1,75		
558			407515,61	1340902,99
	201° 06' 49"	2,17		
559			407513,59	1340902,21
	193° 01' 39"	2,62		
560			407511,04	1340901,62
	202° 59' 19"	1,79		
561			407509,39	1340900,92
	221° 57' 52"	1,87		
562			407508	1340899,67
	234° 55' 49"	2,42		
563			407506,61	1340897,69
	217° 16' 50"	2,79		
564			407504,39	1340896
	181° 29' 58"	1,91		

Название (номер межевого знака)	Дирекционные углы (град. мин. сек.)	Длина линии(м)	X координата	Y координата
565			407502,48	1340895,95
	163° 14' 46"	3,02		
566			407499,59	1340896,82
	164° 09' 50"	2,16		
567			407497,51	1340897,41
	144° 33' 29"	2,09		
568			407495,81	1340898,62
	111° 21' 04"	1,18		
569			407495,38	1340899,72
	86° 24' 18"	1,91		
570			407495,5	1340901,63
	74° 56' 44"	1,5		
571			407495,89	1340903,08
	67° 39' 19"	1,76		
572			407496,56	1340904,71
	65° 53' 52"	2,08		
573			407497,41	1340906,61
	358° 38' 49"	1,27		
574			407498,68	1340906,58
	311° 06' 23"	1,35		
575			407499,57	1340905,56
	328° 06' 33"	1,59		
576			407500,92	1340904,72
	11° 42' 45"	0,84		
577			407501,74	1340904,89
	31° 29' 00"	1,51		
578			407503,03	1340905,68
	40° 02' 59"	1,8		
579			407504,41	1340906,84
	44° 00' 24"	2,45		
580			407506,17	1340908,54
	55° 20' 30"	1,97		
581			407507,29	1340910,16
	56° 05' 24"	2,17		
582			407508,5	1340911,96
	78° 38' 05"	2,03		
583			407508,9	1340913,95
	96° 15' 05"	2,85		
584			407508,59	1340916,78

Название (номер) межевого знака	Дирекционные углы (град. мин. сек.)	Длина линии(м)	X координата	Y координата
	88° 49' 08"	2,91		
585			407508,65	1340919,69
	66° 07' 41"	2,57		
586			407509,69	1340922,04
	25° 43' 32"	2,44		
587			407511,89	1340923,1
	20° 21' 34"	2,73		
588			407514,45	1340924,05
	54° 54' 59"	3,08		
589			407516,22	1340926,57
	79° 28' 56"	5,53		
590			407517,23	1340932,01
	108° 13' 35"	5,21		
591			407515,6	1340936,96
	116° 20' 54"	2,37		
592			407514,55	1340939,08
	148° 39' 02"	3,06		
593			407511,94	1340940,67
	161° 56' 10"	3,42		
594			407508,69	1340941,73
	166° 34' 18"	2,97		
595			407505,8	1340942,42
	200° 00' 32"	3,8		
596			407502,23	1340941,12
	206° 58' 49"	3,09		
597			407499,48	1340939,72
	183° 18' 07"	3,65		
598			407495,84	1340939,51
	149° 46' 23"	2,8		
599			407493,42	1340940,92
	129° 07' 15"	3,11		
600			407491,46	1340943,33
	103° 00' 26"	3,38		
601			407490,7	1340946,62
	93° 54' 25"	4,11		
602			407490,42	1340950,72
	95° 56' 15"	3,77		
603			407490,03	1340954,47
	111° 41' 49"	3,06		

Название (номер) межевого знака	Дирекционные углы (град. мин. сек.)	Длина линии(м)	X координата	Y координата
604			407488,9	1340957,31
	133° 45' 43"	3,6		
605			407486,41	1340959,91
	133° 54' 13"	2,96		
606			407484,36	1340962,04
	137° 43' 35"	1,93		
607			407482,93	1340963,34
	145° 07' 51"	2,29		
608			407481,05	1340964,65
	176° 06' 23"	1,91		
609			407479,14	1340964,78
	204° 46' 31"	2,72		
610			407476,67	1340963,64
	205° 34' 18"	3,87		
611			407473,18	1340961,97
	197° 59' 55"	2,49		
612			407470,81	1340961,2
	224° 00' 24"	2,45		
613			407469,05	1340959,5
	230° 32' 35"	3,37		
614			407466,91	1340956,9
	253° 57' 11"	3,87		
615			407465,84	1340953,18
	253° 09' 06"	3,31		
616			407464,88	1340950,01
	266° 43' 46"	2,45		
617			407464,74	1340947,56
	291° 21' 24"	1,68		
618			407465,35	1340946
	295° 18' 22"	2,04		
619			407466,22	1340944,16
	267° 03' 52"	2,73		
620			407466,08	1340941,43
	249° 53' 58"	2,5		
621			407465,22	1340939,08
	245° 27' 09"	4,57		
622			407463,32	1340934,92
	248° 29' 42"	4,66		
623			407461,61	1340930,58

Название (номер) межевого знака	Дирекционные углы (град. мин. сек.)	Длина линии(м)	X координата	Y координата
	237° 15' 53"	4,49		
624			407459,18	1340926,8
	233° 47' 55"	4,11		
625			407456,75	1340923,48
	213° 56' 24"	2,54		
626			407454,64	1340922,06
	178° 57' 30"	0,55		
627			407454,09	1340922,07
	178° 53' 15"	3,09		
628			407451	1340922,13
	179° 01' 44"	2,36		
629			407448,64	1340922,17
	212° 43' 04"	1,96		
630			407446,99	1340921,11
	218° 43' 22"	2,85		
631			407444,77	1340919,33
	207° 48' 20"	2,27		
632			407442,76	1340918,27
	196° 37' 15"	4,2		
633			407438,74	1340917,07
	192° 22' 13"	3,92		
634			407434,91	1340916,23
	197° 10' 33"	1,73		
635			407433,26	1340915,72
	190° 16' 38"	1,85		
636			407431,44	1340915,39
	230° 11' 40"	1,17		
637			407430,69	1340914,49
	262° 08' 48"	1,46		
638			407430,49	1340913,04
	235° 20' 30"	1,97		
639			407429,37	1340911,42
	217° 42' 11"	2,34		
640			407427,52	1340909,99
	205° 25' 37"	2,03		
641			407425,69	1340909,12
	178° 56' 56"	3,27		
642			407422,42	1340909,18
	202° 06' 34"	1,38		

Название (номер) межевого знака	Дирекционные углы (град. мин. сек.)	Длина линии(м)	X координата	Y координата
643			407421,14	1340908,66
	252° 19' 26"	1,91		
644			407420,56	1340906,84
	242° 25' 32"	2,03		
645			407419,62	1340905,04
	237° 57' 23"	3,19		
646			407417,93	1340902,34
	235° 24' 05"	2,62		
647			407416,44	1340900,18
	193° 31' 18"	4,32		
648			407412,24	1340899,17
	164° 45' 08"	20,42		
649			407392,54	1340904,54
	164° 16' 26"	3,95		
650			407388,74	1340905,61
	145° 09' 51"	3,61		
651			407385,78	1340907,67
	131° 43' 46"	3,47		
652			407383,47	1340910,26
	155° 44' 38"	2,77		
653			407380,94	1340911,4
	162° 51' 58"	5,43		
654			407375,75	1340913
	183° 29' 22"	1,64		
655			407374,11	1340912,9
	172° 02' 49"	4,12		
656			407370,03	1340913,47
	172° 16' 24"	2,01		
657			407368,04	1340913,74
	171° 03' 52"	1,61		
658			407366,45	1340913,99
	155° 02' 55"	1,59		
659			407365,01	1340914,66
	144° 48' 53"	1,7		
660			407363,62	1340915,64
	146° 55' 31"	2,84		
661			407361,24	1340917,19
	150° 30' 09"	2,01		
662			407359,49	1340918,18

Название (номер межевого знака)	Дирекционные углы (град. мин. сек.)	Длина линии(м)	X координата	Y координата
	139° 27' 39"	2		
663			407357,97	1340919,48
	126° 08' 21"	1,88		
664			407356,86	1340921
	120° 22' 11"	1,82		
665			407355,94	1340922,57
	119° 59' 28"	2,02		
666			407354,93	1340924,32
	121° 04' 06"	1,88		
667			407353,96	1340925,93
	142° 07' 30"	1,82		
668			407352,52	1340927,05
	143° 30' 57"	2,67		
669			407350,37	1340928,64
	145° 47' 58"	2,49		
670			407348,31	1340930,04
	173° 23' 43"	1,91		
671			407346,41	1340930,26
	179° 02' 43"	3		
672			407343,41	1340930,31
	166° 43' 51"	3,44		
673			407340,06	1340931,1
	163° 15' 15"	2,36		
674			407337,8	1340931,78
	159° 47' 37"	3,07		
675			407334,92	1340932,84
	138° 33' 57"	2,39		
676			407333,13	1340934,42
	151° 10' 39"	2,16		
677			407331,24	1340935,46
	158° 05' 39"	2,04		
678			407329,35	1340936,22
	179° 03' 20"	1,82		
679			407327,53	1340936,25
	161° 19' 42"	1,53		
680			407326,08	1340936,74
	133° 56' 56"	1,54		
681			407325,01	1340937,85
	135° 36' 42"	1,99		

Название (номер межевого знака)	Дирекционные углы (град. мин. сек.)	Длина линии(м)	X координата	Y координата
682			407323,59	1340939,24
	154° 31' 30"	10,58		
683			407314,04	1340943,79
	152° 21' 14"	2,84		
684			407311,52	1340945,11
	153° 09' 10"	2,72		
685			407309,09	1340946,34
	130° 51' 19"	2,45		
686			407307,49	1340948,19
	106° 20' 10"	1,81		
687			407306,98	1340949,93
	111° 21' 24"	1,68		
688			407306,37	1340951,49
	157° 31' 52"	1,75		
689			407304,75	1340952,16
	173° 47' 59"	24,44		
690			407280,45	1340954,8
	186° 41' 08"	2,75		
691			407277,72	1340954,48
	216° 24' 32"	2,98		
692			407275,32	1340952,71
	263° 34' 39"	3,84		
693			407274,89	1340948,89
	266° 16' 52"	4,01		
694			407274,63	1340944,89
	251° 41' 01"	3,05		
695			407273,67	1340941,99
	231° 44' 50"	5,72		
696			407270,13	1340937,5
	239° 14' 14"	2,93		
697			407268,63	1340934,98
	236° 23' 53"	5,4		
698			407265,64	1340930,48
	238° 23' 57"	5,71		
699			407262,65	1340925,62
	219° 23' 27"	4,77		
700			407258,96	1340922,59
	216° 16' 23"	4,8		
701			407255,09	1340919,75

Название (номер межевого знака)	Дирекционные углы (град. мин. сек.)	Длина линии(м)	X координата	Y координата
	206° 33' 54"	4,72		
702			407250,87	1340917,64
	218° 03' 32"	4,92		
703			407247	1340914,61
	233° 18' 47"	3,13		
704			407245,13	1340912,1
	240° 35' 54"	4,97		
705			407242,69	1340907,77
	219° 09' 20"	4,51		
706			407239,19	1340904,92
	206° 31' 47"	7,28		
707			407232,68	1340901,67
	171° 10' 03"	4,04		
708			407228,69	1340902,29
	169° 06' 28"	3,23		
709			407225,52	1340902,9
	165° 44' 31"	4,39		
710			407221,27	1340903,98
	163° 37' 45"	5,18		
711			407216,3	1340905,44
	149° 13' 28"	3,65		
712			407213,16	1340907,31
	144° 16' 31"	3,2		
713			407210,56	1340909,18
	133° 46' 10"	2,96		
714			407208,51	1340911,32
	172° 17' 48"	12,53		
715			407196,09	1340913
	213° 58' 36"	4,44		
716			407192,41	1340910,52
	203° 13' 03"	3,98		
717			407188,75	1340908,95
	191° 58' 26"	7,28		
718			407181,63	1340907,44
	183° 53' 45"	8,39		
719			407173,26	1340906,87
	222° 26' 38"	4,76		
720			407169,75	1340903,66
	234° 15' 12"	5,1		

Название (номер межевого знака)	Дирекционные углы (град. мин. сек.)	Длина линии(м)	X координата	Y координата
721			407166,77	1340899,52
	208° 54' 43"	5,46		
722			407161,99	1340896,88
	208° 45' 03"	2,93		
723			407159,42	1340895,47
	210° 00' 47"	4,24		
724			407155,75	1340893,35
	207° 29' 42"	4,96		
725			407151,35	1340891,06
	219° 04' 32"	4,52		
726			407147,84	1340888,21
	222° 34' 25"	5,01		
727			407144,15	1340884,82
	230° 56' 38"	19,19		
728			407132,06	1340869,92
	234° 37' 17"	8,38		
729			407127,21	1340863,09
	245° 29' 00"	9,13		
730			407123,42	1340854,78
	258° 47' 24"	15,74		
731			407120,36	1340839,34
	259° 56' 14"	54,43		
732			407110,85	1340785,75
	283° 05' 24"	56,25		
733			407123,59	1340730,96
	196° 50' 32"	9,22		
734			407114,77	1340728,29
	99° 50' 32"	11,41		
735			407112,82	1340739,53
	182° 14' 55"	31,6		
736			407081,24	1340738,29
	251° 14' 15"	15,48		
737			407076,26	1340723,63
	155° 24' 49"	42,61		
738			407037,51	1340741,36
	219° 47' 01"	6,69		
739			407032,37	1340737,08
	241° 05' 06"	37,08		
740			407014,44	1340704,62

Название (номер) межевого знака	Дирекционные углы (град. мин. сек.)	Длина линии(м)	X координата	Y координата
	242° 00' 34"	52,67		
741			406989,72	1340658,11
	230° 19' 35"	47,84		
742			406959,18	1340621,29
	180° 00' 00"	11,63		
743			406947,55	1340621,29
	131° 57' 16"	6,52		
744			406943,19	1340626,14
	70° 21' 25"	7,2		
745			406945,61	1340632,92
	26° 32' 53"	15,17		
746			406959,18	1340639,7
	75° 25' 45"	13,51		
747			406962,58	1340652,78
	162° 19' 32"	11,2		
748			406951,91	1340656,18
	202° 02' 02"	21,96		
749			406931,55	1340647,94
	206° 33' 54"	19,5		
750			406914,11	1340639,22
	259° 26' 54"	21,19		
751			406910,23	1340618,39
	235° 30' 19"	48,79		
752			406882,6	1340578,18
	227° 15' 34"	77,84		
753			406829,77	1340521,01
	187° 56' 24"	192,57		
754			406639,05	1340494,41
	188° 05' 28"	198,01		
755			406443,01	1340466,54
	188° 38' 44"	216,47		
756			406229	1340434
	226° 50' 20"	11,9		
757			406220,86	1340425,32
	286° 01' 49"	20,42		
758			406226,5	1340405,69
	284° 00' 23"	13,97		
759			406229,88	1340392,14
	298° 29' 56"	18,42		

Название (номер) межевого знака	Дирекционные углы (град. мин. сек.)	Длина линии(м)	X координата	Y координата
760			406238,67	1340375,95
	303° 57' 37"	16,47		
761			406247,87	1340362,29
	287° 42' 48"	18,08		
762			406253,37	1340345,07
	283° 15' 46"	16,17		
763			406257,08	1340329,33
	275° 42' 00"	21,65		
764			406259,23	1340307,79
	261° 28' 46"	22,41		
765			406255,91	1340285,63
	252° 27' 14"	14,06		
766			406251,67	1340272,22
	254° 03' 17"	16,96		
767			406247,01	1340255,91
	257° 57' 01"	13,36		
768			406244,22	1340242,84
	265° 56' 48"	13,86		
769			406243,24	1340229,01
	280° 13' 59"	18,58		
770			406246,54	1340210,73
	288° 33' 27"	16,24		
771			406251,71	1340195,33
	294° 56' 55"	18,23		
772			406259,4	1340178,8
	306° 32' 07"	16,09		
773			406268,98	1340165,87
	302° 33' 25"	32,82		
774			406286,64	1340138,21
	297° 23' 45"	14,5		
775			406293,31	1340125,34
	296° 08' 54"	13,52		
776			406299,27	1340113,2
	288° 39' 47"	15,09		
777			406304,1	1340098,9
	293° 06' 50"	15,97		
778			406310,37	1340084,21
	302° 59' 25"	13,63		
779			406317,79	1340072,78

Название (номер) межевого знака	Дирекционные углы (град. мин. сек.)	Длина линии(м)	X координата	Y координата
	305° 01' 55"	11,72		
780			406324,52	1340063,18
	324° 08' 11"	15,94		
781			406337,44	1340053,84
	319° 45' 33"	15		
782			406348,89	1340044,15
	344° 03' 28"	24,07		
783			406372,03	1340037,54
	350° 09' 48"	14,34		
784			406386,16	1340035,09
	353° 04' 10"	14,25		
785			406400,31	1340033,37
	347° 37' 44"	18,53		
786			406418,41	1340029,4
	347° 09' 26"	17,82		
787			406435,78	1340025,44
	335° 41' 35"	13,85		
788			406448,4	1340019,74
	329° 27' 53"	16,28		
789			406462,42	1340011,47
	321° 17' 43"	11,93		
790			406471,73	1340004,01
	300° 23' 59"	13,24		
791			406478,43	1339992,59
	287° 50' 36"	13,48		
792			406482,56	1339979,76
	273° 48' 11"	17,19		
793			406483,7	1339962,61
	255° 08' 13"	25,89		
794			406477,06	1339937,59
	226° 41' 46"	32,97		
795			406454,45	1339913,6
	201° 48' 13"	46,93		
796			406410,88	1339896,17
	204° 58' 23"	15,77		
797			406396,58	1339889,51
	203° 03' 28"	18,72		
798			406379,36	1339882,18
	194° 38' 24"	18,87		

Название (номер межевого знака)	Дирекционные углы (град. мин. сек.)	Длина линии(м)	X координата	Y координата
799			406361,1	1339877,41
	203° 05' 10"	18,72		
800			406343,88	1339870,07
	207° 25' 12"	15,29		
801			406330,31	1339863,03
	209° 21' 15"	17,28		
802			406315,25	1339854,56
	212° 40' 47"	11,8		
803			406305,32	1339848,19
	233° 29' 02"	9,39		
804			406299,73	1339840,64
	236° 06' 57"	14,74		
805			406291,51	1339828,4
	237° 24' 37"	11,12		
806			406285,52	1339819,03
	244° 33' 39"	13,2		
807			406279,85	1339807,11
	256° 55' 23"	10,43		
808			406277,49	1339796,95
	279° 13' 52"	12,22		
809			406279,45	1339784,89
	290° 08' 11"	14,06		
810			406284,29	1339771,69
	291° 51' 11"	10,29		
811			406288,12	1339762,14
	291° 37' 08"	12,24		
812			406292,63	1339750,76
	303° 04' 14"	12,32		
813			406299,35	1339740,44
	300° 35' 57"	14,56		
814			406306,76	1339727,91
	299° 31' 38"	11,42		
815			406312,39	1339717,97
	291° 54' 27"	13,05		
816			406317,26	1339705,86
	291° 16' 38"	13,39		
817			406322,12	1339693,38
	282° 29' 20"	10,87		
818			406324,47	1339682,77

Название (номер межевого знака)	Дирекционные углы (град. мин. сек.)	Длина линии(м)	X координата	Y координата
	280° 13' 53"	11,15		
819			406326,45	1339671,8
	271° 30' 07"	16,41		
820			406326,88	1339655,4
	279° 57' 05"	15,22		
821			406329,51	1339640,41
	279° 39' 17"	13,71		
822			406331,81	1339626,89
	285° 54' 39"	13,72		
823			406335,57	1339613,7
	300° 53' 49"	10,3		
824			406340,86	1339604,86
	314° 39' 17"	18,78		
825			406354,06	1339591,5
	330° 43' 43"	11,56		
826			406364,14	1339585,85
	327° 01' 56"	15,84		
827			406377,43	1339577,23
	334° 12' 50"	14,8		
828			406390,76	1339570,79
	329° 08' 43"	11,72		
829			406400,82	1339564,78
	328° 38' 15"	10,11		
830			406409,45	1339559,52
	328° 19' 40"	9,29		
831			406417,36	1339554,64
	304° 25' 03"	9,39		
832			406422,67	1339546,89
	292° 30' 45"	12,72		
833			406427,54	1339535,14
	284° 34' 48"	9,45		
834			406429,92	1339525,99
	268° 58' 06"	11,66		
835			406429,71	1339514,33
	259° 05' 11"	8,5		
836			406428,1	1339505,98
	233° 34' 37"	29,49		
837			406410,59	1339482,25
	209° 23' 46"	12,22		

Название (номер межевого знака)	Дирекционные углы (град. мин. сек.)	Длина линии(м)	X координата	Y координата
838			406399,94	1339476,25
	192° 21' 45"	15,69		
839			406384,61	1339472,89
	191° 31' 52"	16,76		
840			406368,19	1339469,54
	184° 50' 02"	14,24		
841			406354	1339468,34
	178° 56' 07"	13,45		
842			406340,55	1339468,59
	178° 58' 46"	12,35		
843			406328,2	1339468,81
	183° 02' 00"	10,2		
844			406318,01	1339468,27
	187° 51' 42"	11,77		
845			406306,35	1339466,66
	192° 05' 14"	16,05		
846			406290,66	1339463,3
	204° 50' 44"	12,52		
847			406279,3	1339458,04
	225° 14' 04"	12,1		
848			406270,78	1339449,45
	240° 57' 00"	12,38		
849			406264,77	1339438,63
	257° 59' 32"	13,36		
850			406261,99	1339425,56
	259° 46' 49"	11,44		
851			406259,96	1339414,3
	268° 57' 57"	12,74		
852			406259,73	1339401,56
	285° 38' 06"	15,21		
853			406263,83	1339386,91
	294° 01' 00"	12,87		
854			406269,07	1339375,15
	312° 46' 16"	13,64		
855			406278,33	1339365,14
	314° 52' 00"	15,18		
856			406289,04	1339354,38
	333° 47' 38"	25,7		
857			406312,1	1339343,03

Название (номер межевого знака)	Дирекционные углы (град. мин. сек.)	Длина линии(м)	X координата	Y координата
	344° 17' 29"	8,64		
858			406320,42	1339340,69
	344° 54' 21"	14,98		
859			406334,88	1339336,79
	340° 51' 35"	16,44		
860			406350,41	1339331,4
	335° 32' 00"	14,66		
861			406363,75	1339325,33
	336° 09' 41"	12,22		
862			406374,93	1339320,39
	327° 01' 56"	15,84		
863			406388,22	1339311,77
	314° 44' 30"	17,25		
864			406400,36	1339299,52
	314° 36' 05"	20,32		
865			406414,63	1339285,05
	300° 41' 02"	21,42		
866			406425,56	1339266,63
	314° 22' 31"	31,13		
867			406447,33	1339244,38
	307° 30' 31"	4,66		
868			406450,17	1339240,68
	321° 00' 08"	12,44		
869			406459,84	1339232,85
	321° 43' 08"	13,24		
870			406470,23	1339224,65
	322° 46' 06"	11,72		
871			406479,56	1339217,56
	327° 54' 31"	12,72		
872			406490,34	1339210,8
	318° 08' 36"	17,28		
873			406503,21	1339199,27
	309° 30' 29"	16,77		
874			406513,88	1339186,33
	292° 17' 12"	14,69		
875			406519,45	1339172,74
	281° 01' 21"	15,64		
876			406522,44	1339157,39
	263° 09' 08"	17,95		

Название (номер) межевого знака	Дирекционные углы (град. мин. сек.)	Длина линии(м)	X координата	Y координата
877			406520,3	1339139,57
	267° 30' 00"	14,21		
878			406519,68	1339125,37
	270° 15' 01"	16,03		
879			406519,75	1339109,34
	269° 53' 49"	22,23		
880			406519,71	1339087,11
	287° 20' 48"	13,82		
881			406523,83	1339073,92
	296° 30' 30"	18,08		
882			406531,9	1339057,74
	306° 53' 07"	14,78		
883			406540,77	1339045,92
	312° 57' 40"	15,7		
884			406551,47	1339034,43
	322° 39' 00"	20,29		
885			406567,6	1339022,12
	324° 03' 49"	20,38		
886			406584,1	1339010,16
	344° 25' 42"	36,02		
887			406618,8	1339000,49
	355° 00' 15"	38,93		
888			406657,58	1338997,1
	325° 25' 33"	17,08		
889			406671,64	1338987,41
	298° 22' 16"	27,53		
890			406684,72	1338963,19
	280° 12' 18"	24,61		
891			406689,08	1338938,97
	261° 43' 10"	13,47		
892			406687,14	1338925,64
	256° 24' 54"	30,48		
893			406679,98	1338896,01
	240° 54' 39"	45,09		
894			406658,06	1338856,61
	272° 16' 18"	13,37		
895			406658,59	1338843,25
	266° 34' 55"	33,21		
896			406656,61	1338810,1

Название (номер) межевого знака	Дирекционные углы (град. мин. сек.)	Длина линии(м)	X координата	Y координата
	278° 00' 05"	59,2		
897			406664,85	1338751,48
	271° 43' 25"	44,88		
898			406666,2	1338706,62
	274° 40' 29"	21,96		
899			406667,99	1338684,73
	275° 57' 59"	23,86		
900			406670,47	1338661
	280° 28' 15"	18,21		
901			406673,78	1338643,09
	279° 19' 21"	22,22		
902			406677,38	1338621,16
	275° 46' 37"	42,92		
903			406681,7	1338578,46
	267° 32' 49"	7,48		
904			406681,38	1338570,99
	273° 03' 50"	7,67		
905			406681,79	1338563,33
	274° 14' 19"	9,88		
906			406682,52	1338553,48
	272° 51' 19"	8,03		
907			406682,92	1338545,46
	279° 41' 32"	7,78		
908			406684,23	1338537,79
	277° 05' 31"	12,88		
909			406685,82	1338525,01
	279° 15' 15"	8,15		
910			406687,13	1338516,97
	278° 50' 23"	11,65		
911			406688,92	1338505,46
	265° 31' 42"	6,03		
912			406688,45	1338499,45
	258° 40' 18"	6,11		
913			406687,25	1338493,46
	271° 10' 09"	7,35		
914			406687,4	1338486,11
	195° 16' 57"	40,48		
915			406648,35	1338475,44
	136° 00' 08"	44,87		
916			406648,35	1338475,44
	210° 50' 08"	1,9		

Название (номер) межевого знака	Дирекционные углы (град. мин. сек.)	Длина линии(м)	X координата	Y координата
916			406616,07	1338506,61
	156° 02' 33"	11,7		
917			406605,38	1338511,36
	235° 45' 13"	30,28		
918			406588,34	1338486,33
	220° 51' 36"	32,42		
919			406563,82	1338465,12
	230° 17' 19"	45,19		
920			406534,95	1338430,36
	247° 10' 54"	19,98		
921			406527,2	1338411,94
	227° 18' 04"	18,49		
922			406514,66	1338398,35
	205° 21' 18"	27,74		
923			406489,59	1338386,47
	177° 36' 15"	14,35		
924			406475,25	1338387,07
	144° 07' 18"	47,5		
925			406436,76	1338414,91
	164° 25' 09"	37,34		
926			406400,79	1338424,94
	153° 16' 49"	43,04		
927			406362,35	1338444,29
	160° 19' 35"	72,27		
928			406294,3	1338468,62
	138° 09' 36"	23,73		
929			406276,62	1338484,45
	121° 51' 47"	40,1		
930			406255,45	1338518,51
	94° 42' 23"	64,84		
931			406250,13	1338583,13
	83° 05' 28"	76,9		
932			406259,38	1338659,47
	13° 39' 53"	2,24		
933			406261,56	1338660
	13° 06' 33"	4,5		
934			406265,94	1338661,02
	41° 19' 32"	5,41		
935			406270	1338664,59

Название (номер) межевого знака	Дирекционные углы (град. мин. сек.)	Длина линии(м)	X координата	Y координата
	76° 55' 23"	5,22		
936			406271,18	1338669,67
	72° 36' 13"	6,46		
937			406273,11	1338675,83
	49° 46' 59"	5,17		
938			406276,45	1338679,78
	32° 11' 56"	11,3		
939			406286,01	1338685,8
	31° 00' 07"	10,29		
940			406294,83	1338691,1
	49° 14' 25"	11,38		
941			406302,26	1338699,72
	53° 12' 04"	8,08		
942			406307,1	1338706,19
	84° 14' 38"	8,77		
943			406307,98	1338714,92
	88° 58' 55"	6,19		
944			406308,09	1338721,11
	93° 01' 39"	10,22		
945			406307,55	1338731,32
	80° 12' 12"	9,58		
946			406309,18	1338740,76
	76° 20' 09"	14,94		
947			406312,71	1338755,28
	75° 45' 22"	12,72		
948			406315,84	1338767,61
	64° 00' 33"	12,05		
949			406321,12	1338778,44
	40° 14' 53"	11,61		
950			406329,98	1338785,94
	71° 14' 00"	19,12		
951			406336,13	1338804,04
	163° 43' 23"	10,92		
952			406325,65	1338807,1
	160° 15' 45"	312,43		
953			406031,58	1338912,61
	246° 09' 45"	160,24		
954			405966,82	1338766,04
	244° 54' 53"	405,27		

Название (номер) межевого знака	Дирекционные углы (град. мин. сек.)	Длина линии(м)	X координата	Y координата
955			405795	1338399
	244° 46' 02"	96,18		
956			405754	1338312
	246° 11' 46"	184,73		
957			405679,44	1338142,98
	245° 28' 22"	402,05		
958			405512,54	1337777,21
	249° 22' 08"	27,73		
959			405502,77	1337751,26
	245° 21' 15"	415,31		
960			405329,58	1337373,78
	244° 31' 26"	229,44		
961			405230,89	1337166,65
	242° 37' 50"	10,83		
962			405225,91	1337157,03
	272° 30' 58"	9,34		
963			405226,32	1337147,7
	274° 24' 01"	29,98		
964			405228,62	1337117,81
	275° 00' 28"	81,68		
965			405235,75	1337036,44
	275° 25' 45"	552,23		
966			405288	1336486,69
	273° 47' 00"	556,65		
967			405324,73	1335931,25
	274° 05' 22"	416,75		
968			405354,45	1335515,56
	275° 03' 59"	976,2		
969			405440,66	1334543,17
	275° 15' 26"	444,85		
970			405481,42	1334100,19
	275° 07' 21"	503,55		
971			405526,38	1333598,65
	5° 43' 26"	409,58		
972			405933,92	1333639,5
	5° 56' 57"	195,66		
973			406128,53	1333659,78
	5° 56' 35"	142,16		
974			406269,93	1333674,5

Название (номер) межевого знака	Дирекционные углы (град. мин. сек.)	Длина линии(м)	X координата	Y координата
	5° 45' 59"	147,41		
975			406416,59	1333689,31
	6° 03' 55"	190,99		
976			406606,51	1333709,49
	17° 14' 06"	5,74		
977			406611,99	1333711,19
	5° 55' 16"	44,98		
978			406656,73	1333715,83
	5° 36' 57"	796,26		
979			407449,17	1333793,75
	33° 54' 12"	336,61		
980			407728,55	1333981,51
	32° 55' 38"	1027,86		
981			408591,3	1334540,23
	32° 39' 30"	191,45		
982			408752,48	1334643,54
	9° 00' 53"	100,39		
983			408851,63	1334659,27
	9° 01' 06"	95,69		
984			408946,14	1334674,27
	10° 31' 13"	138,73		
985			409082,54	1334699,6
	359° 51' 27"	920,4		
986			410002,94	1334697,31
	0° 57' 24"	255,76		
987			410258,66	1334701,58
	24° 13' 20"	9,63		
988			410267,44	1334705,53
	62° 29' 23"	5,69		
989			410270,07	1334710,58
	67° 15' 43"	7,84		
990			410273,1	1334717,81
	61° 33' 33"	10,25		
991			410277,98	1334726,82
	78° 12' 44"	9,64		
992			410279,95	1334736,26
	84° 03' 06"	8,4		
993			410280,82	1334744,61
	97° 40' 54"	9,58		

Название (номер) межевого знака	Дирекционные углы (град. мин. сек.)	Длина линии(м)	X координата	Y координата
994			410279,54	1334754,1
	103° 00' 26"	13,51		
995			410276,5	1334767,26
	98° 06' 45"	9,21		
996			410275,2	1334776,38
	97° 18' 49"	15,08		
997			410273,28	1334791,34
	97° 06' 07"	15,45		
998			410271,37	1334806,67
	86° 22' 41"	15,67		
999			410272,36	1334822,31
	83° 04' 09"	17,57		
1000			410274,48	1334839,75
	81° 19' 16"	13,59		
1001			410276,53	1334853,18
	70° 02' 20"	11,16		
1002			410280,34	1334863,67
	68° 50' 36"	22,11		
1003			410288,32	1334884,29
	73° 04' 12"	18,54		
1004			410293,72	1334902,03
	71° 37' 10"	13,35		
1005			410297,93	1334914,7
	99° 06' 59"	10,35		
1006			410296,29	1334924,92
	111° 19' 57"	13,39		
1007			410291,42	1334937,39
	116° 01' 32"	17,57		
1008			410283,71	1334953,18
	121° 25' 10"	18,97		
1009			410273,82	1334969,37
	119° 29' 25"	16,47		
1010			410265,71	1334983,71
	123° 16' 03"	18,05		
1011			410255,81	1334998,8
	126° 30' 32"	29,83		
1012			410238,06	1335022,78
	126° 32' 13"	39,93		
1013			410214,29	1335054,86
	10° 32' 30"	17,5		
1014			410200,71	1335081,39

Название (номер) межевого знака	Дирекционные углы (град. мин. сек.)	Длина линии(м)	X координата	Y координата
	125° 47' 57"	12,74		
1014			410206,84	1335065,19
	125° 26' 53"	10,4		
1015			410200,81	1335073,66
	122° 12' 22"	13,92		
1016			410193,39	1335085,44
	119° 54' 14"	16,97		
1017			410184,93	1335100,15
	112° 48' 10"	17,11		
1018			410178,3	1335115,92
	110° 44' 09"	15,68		
1019			410172,75	1335130,58
	105° 51' 05"	12,56		
1020			410169,32	1335142,66
	103° 52' 35"	11,3		
1021			410166,61	1335153,63
	98° 26' 28"	13,28		
1022			410164,66	1335166,77
	103° 30' 08"	10,15		
1023			410162,29	1335176,64
	103° 01' 03"	7,5		
1024			410160,6	1335183,95
	127° 35' 01"	4,66		
1025			410157,76	1335187,64
	152° 23' 02"	19,5		
1026			410140,48	1335196,68
	159° 46' 50"	73,52		
1027			410071,49	1335222,09
	104° 23' 07"	300,19		
1028			409996,91	1335512,87
	189° 23' 06"	327,35		
1029			409673,94	1335459,49
	106° 06' 19"	17,74		
1030			409669,02	1335476,53
	202° 23' 36"	271,42		
1031			409418,07	1335373,13
	124° 10' 48"	33,41		
1032			409399,3	1335400,77
	120° 44' 37"	65,61		

Название (номер) межевого знака	Дирекционные углы (град. мин. сек.)	Длина линии(м)	X координата	Y координата
1033			409365,76	1335457,16
	116° 05' 38"	81,05		
1034			409330,11	1335529,95
	118° 54' 56"	20,83		
1035			409320,04	1335548,18
	54° 02' 54"	19,47		
1036			409331,47	1335563,94
	15° 38' 51"	46,23		
1037			409375,99	1335576,41
	12° 21' 30"	95,5		
1038			409469,28	1335596,85
	10° 35' 08"	197,82		
1039			409663,73	1335633,19
	8° 47' 53"	290,02		
1040			409950,34	1335677,55
	11° 20' 20"	631,39		
1041			410569,41	1335801,69
	11° 06' 43"	513,32		
1042			411073,11	1335900,62
	44° 29' 24"	2,38		
1043			411074,81	1335902,29
	67° 46' 07"	10,89		
1044			411078,93	1335912,37
	88° 50' 21"	16,78		
1045			411079,27	1335929,15
	110° 15' 08"	17,65		
1046			411073,16	1335945,71
	101° 35' 40"	66,72		
1047			411059,75	1336011,07
	103° 46' 00"	126,32		
1048			411029,69	1336133,76
	103° 17' 26"	143,11		
1049			410996,79	1336273,04
	103° 56' 51"	169,19		
1050			410956,01	1336437,24
	19° 35' 25"	320,59		
1051			411258,04	1336544,73
	18° 00' 09"	330,1		
1052			411571,98	1336646,75
1053			411561,15	1336611,07

Название (номер) межевого знака	Дирекционные углы (град. мин. сек.)	Длина линии(м)	X координата	Y координата
	20° 10' 13"	589,8		
1053			412125,61	1336850,12
	22° 03' 35"	425,56		
1054			412520,02	1337009,95
	18° 25' 00"	267,5		
1055			412773,82	1337094,46
	19° 27' 22"	254,98		
1056			413014,24	1337179,39
	19° 44' 39"	203,3		
1057			413205,59	1337248,07
	108° 18' 07"	12,26		
1058			413201,74	1337259,71
	19° 47' 42"	314,18		
1059			413497,36	1337366,11
	20° 13' 00"	894,4		
1060			414336,66	1337675,19
	19° 32' 16"	538,53		
1061			414844,18	1337855,29
	20° 01' 34"	80,74		
1062			414920,04	1337882,94
	19° 35' 30"	13,63		
1063			414932,88	1337887,51
	20° 12' 05"	391,9		
1064			415300,67	1338022,84
	25° 45' 15"	15,17		
1065			415314,33	1338029,43
	23° 24' 52"	42,15		
1066			415353,01	1338046,18
	138° 52' 26"	66,56		
1067			415302,87	1338089,96
	135° 54' 46"	43,06		
1068			415271,94	1338119,92
	126° 24' 22"	29,15		
1069			415254,64	1338143,38
	112° 27' 18"	23,27		
1070			415245,75	1338164,89
	104° 18' 52"	29,97		
1071			415238,34	1338193,93
	130° 36' 45"	28,01		

Название (номер) межевого знака	Дирекционные углы (град. мин. сек.)	Длина линии(м)	X координата	Y координата
1072			415220,11	1338215,19
	156° 23' 05"	32,85		
1073			415190,01	1338228,35
	141° 29' 32"	32,96		
1074			415164,22	1338248,87
	139° 10' 54"	80,78		
1075			415103,09	1338301,67
	140° 12' 29"	54,22		
1076			415061,43	1338336,37
	155° 38' 25"	33,82		
1077			415030,62	1338350,32
	167° 17' 02"	22,21		
1078			415008,95	1338355,21
	177° 51' 14"	51,54		
1079			414957,45	1338357,14
	195° 20' 43"	56,27		
1080			414903,19	1338342,25
	182° 48' 25"	32,06		
1081			414871,17	1338340,68
	166° 54' 25"	55,84		
1082			414816,78	1338353,33
	163° 05' 49"	98,3		
1083			414722,73	1338381,91
	138° 41' 25"	35,27		
1084			414696,24	1338405,19
	151° 47' 57"	24,44		
1085			414674,7	1338416,74
	184° 05' 39"	33,9		
1086			414640,89	1338414,32
	157° 31' 41"	24,44		
1087			414618,31	1338423,66
	132° 05' 06"	22,66		
1088			414603,12	1338440,48
	167° 25' 04"	36,13		
1089			414567,86	1338448,35
	200° 35' 43"	25,67		
1090			414543,83	1338439,32
	166° 11' 33"	24,3		
1091			414520,23	1338445,12
1092			414500,00	1338445,12

Название (номер) межевого знака	Дирекционные углы (град. мин. сек.)	Длина линии(м)	X координата	Y координата
	157° 50' 56"	24,64		
1092			414497,41	1338454,41
	109° 42' 40"	27,54		
1093			414488,12	1338480,34
	121° 14' 21"	31,39		
1094			414471,84	1338507,18
	154° 44' 12"	31,89		
1095			414443	1338520,79
	180° 00' 00"	44,3		
1096			414398,7	1338520,79
	199° 54' 19"	33,28		
1097			414367,41	1338509,46
	182° 06' 02"	51,83		
1098			414315,61	1338507,56
	162° 32' 11"	35,25		
1099			414281,98	1338518,14
	153° 27' 28"	44,69		
1100			414242	1338538,11
	147° 45' 15"	81,1		
1101			414173,41	1338581,38
	147° 30' 35"	71,66		
1102			414112,97	1338619,87
	144° 37' 14"	86,65		
1103			414042,32	1338670,04
	148° 14' 54"	117,74		
1104			413942,2	1338732
	145° 40' 26"	134,15		
1105			413831,41	1338807,65
	148° 07' 35"	209,55		
1106			413653,46	1338918,3
	145° 02' 21"	127,94		
1107			413548,61	1338991,61
	116° 28' 09"	117,72		
1108			413496,14	1339096,99
	113° 56' 34"	50,44		
1109			413475,67	1339143,09
	123° 33' 54"	456,43		
1110			413223,32	1339523,41
	30° 02' 42"	165,99		
	140° 01' 30"	110,85		

Название (номер) межевого знака	Дирекционные углы (град. мин. сек.)	Длина линии(м)	X координата	Y координата
1111			413367,01	1339606,52
	30° 10' 24"	606,78		
1112			413891,58	1339911,5
	29° 05' 17"	769,06		
1113			414563,64	1340285,38
	29° 58' 58"	121,82		
1114			414669,16	1340346,26
	106° 53' 20"	79,24		
1115			414646,14	1340422,08
	112° 47' 04"	68,84		
1116			414619,48	1340485,55
	123° 21' 07"	64,37		
1117			414584,09	1340539,32
	106° 35' 35"	47,52		
1118			414570,52	1340584,86
	109° 59' 04"	34,03		
1119			414558,89	1340616,84
	139° 39' 59"	46,41		
1120			414523,51	1340646,88
	160° 01' 01"	66,13		
1121			414461,36	1340669,48
	145° 09' 22"	10,47		
1122			414452,77	1340675,46
	143° 21' 33"	12,5		
1123			414442,74	1340682,92
	140° 59' 00"	8,28		
1124			414436,31	1340688,13
	146° 09' 55"	12,09		
1125			414426,27	1340694,86
	137° 40' 35"	15,45		
1126			414414,85	1340705,26
	138° 36' 18"	12,37		
1127			414405,57	1340713,44
	128° 09' 26"	10,33		
1128			414399,19	1340721,56
	142° 02' 48"	10,89		
1129			414390,6	1340728,26
	126° 42' 14"	8,28		
1130			414385,65	1340734,9
	140° 31' 56"	11,14		
1131			414377,37	1340739,5
	140° 31' 56"	11,14		

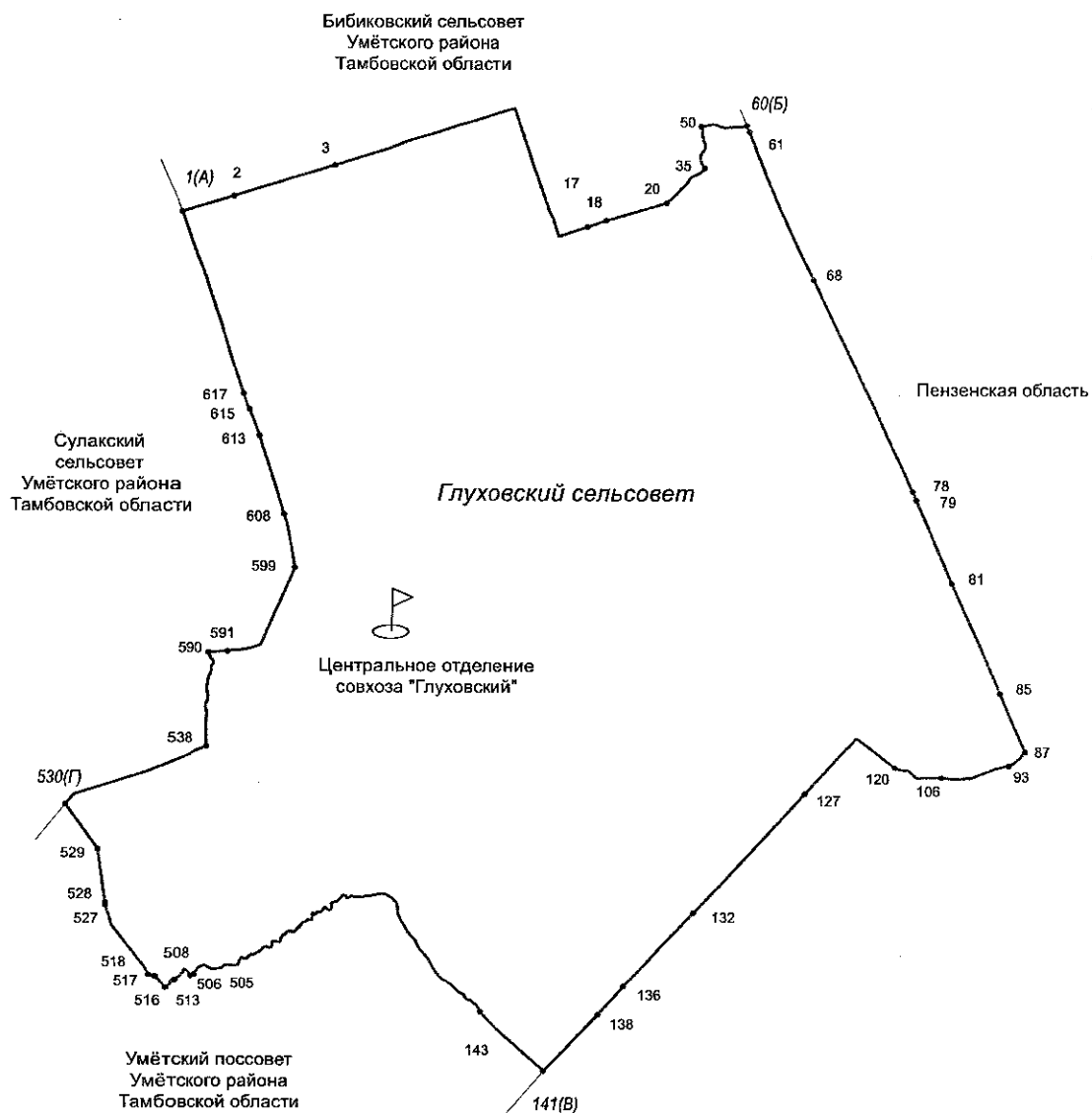
Название (номер) межевого знака	Дирекционные углы (град. мин. сек.)	Длина линии(м)	X координата	Y координата
	138° 16' 01"	6,7		
1131			414380,65	1340739,36
	158° 20' 09"	12,41		
1132			414369,12	1340743,94
	160° 29' 10"	6,89		
1133			414362,63	1340746,24
	214° 33' 21"	6,24		
1134			414357,49	1340742,7
	230° 19' 14"	4,65		
1135			414354,52	1340739,12
	220° 13' 24"	7,73		
1136			414348,62	1340734,13
	178° 49' 03"	4,36		
1137			414344,26	1340734,22
	179° 03' 02"	3,62		
1138			414340,64	1340734,28
	178° 55' 23"	7,98		
1139			414332,66	1340734,43
	214° 00' 46"	8,87		
1140			414325,31	1340729,47
	216° 51' 22"	8,29		
1141			414318,68	1340724,5
	190° 16' 38"	14,8		
1142			414304,12	1340721,86
	176° 05' 01"	45,39		
1143			414258,84	1340724,96
	141° 40' 53"	37,5		
1144			414229,42	1340748,21
	113° 38' 59"	53,02		
1145			414208,15	1340796,78
	123° 25' 17"	65,63		
1146			414172	1340851,56
	74° 51' 24"	53,09		
1147			414185,87	1340902,81
	87° 35' 18"	52,76		
1148			414188,09	1340955,52
	138° 15' 52"	101,2		
1149			414112,57	1341022,89
	101° 17' 20"	96,19		

Название (номер) межевого знака	Дирекционные углы (град. мин. сек.)	Длина линии(м)	X координата	Y координата
1150	109° 47' 20"	56,21	414098,74	1341117,22
1151	147° 20' 57"	56,27	414074,71	1341170,11
1152	179° 04' 02"	103,18	414027,33	1341200,47
1153	151° 14' 52"	83,87	413924,16	1341202,15
1154	100° 15' 16"	33,54	413894,47	1341218,44
1155	102° 03' 33"	44,99	413888,5	1341251,44
1156	78° 16' 07"	87,2	413879,1	1341295,44
1157	98° 27' 50"	50,48	413896,88	1341380,82
1158	126° 50' 23"	75,67	413889,4	1341430,75
1159	96° 55' 35"	22,55	413844,03	1341491,31
1160	42° 22' 39"	81,29	413841,31	1341513,7
1161	74° 52' 29"	32,54	413901,36	1341568,49
1162	118° 01' 39"	26,98	413909,85	1341599,9
1163	135° 00' 00"	21,81	413897,17	1341623,72
1164	73° 03' 07"	29,12	413881,75	1341639,14
1165	35° 53' 24"	30,64	413890,24	1341667
1166	74° 27' 35"	32,06	413915,06	1341684,96
1167	123° 50' 39"	60,85	413923,65	1341715,85
1168	93° 06' 44"	48,44	413889,76	1341766,39
1169			413887,13	1341814,76

Название (номер) межевого знака	Дирекционные углы (град. мин. сек.)	Длина линии(м)	X координата	Y координата
	118° 33' 18"	97,36		
1170			413840,59	1341900,28
	85° 41' 05"	26,31		
1171			413842,57	1341926,52
	20° 33' 22"	29,14		
1172			413869,85	1341936,75
	32° 35' 33"	48,21		
1173			413910,47	1341962,72
	82° 25' 25"	41,41		
1174			413915,93	1342003,77
	123° 30' 59"	35,7		
1175			413896,22	1342033,53
	124° 55' 21"	64,86		
1176			413859,09	1342086,71
	98° 52' 19"	28,08		
1177			413854,76	1342114,45
	68° 42' 35"	34,98		
1178			413867,46	1342147,04
	50° 59' 53"	70,1		
1179			413911,58	1342201,52
	73° 48' 45"	81,93		
1180			413934,42	1342280,2
	94° 28' 00"	54,31		
1181			413930,19	1342334,35
	112° 11' 58"	55,05		
1182			413909,39	1342385,32
	76° 40' 57"	65,73		
1183			413924,53	1342449,28
	74° 59' 15"	63,2		
1184			413940,9	1342510,32
	90° 35' 35"	74,4		
1185			413940,13	1342584,72
	92° 08' 46"	80,12		
1186			413937,13	1342664,78
	75° 49' 49"	41,67		
1187			413947,33	1342705,18
	67° 45' 00"	55,99		
1188			413968,53	1342757
	99° 31' 13"	76,36		

Название (номер) межевого знака	Дирекционные углы (град. мин. сек.)	Длина линии(м)	X координата	Y координата
1189			413955,9	1342832,31
	78° 37' 11"	41,61		
1190			413964,11	1342873,1
	48° 06' 20"	72,96		
1191			414012,83	1342927,41
	56° 29' 47"	74,11		
1192			414053,74	1342989,21
	83° 16' 09"	92,66		
1193			414064,6	1343081,23
	62° 33' 15"	88,15		
1194			414105,23	1343159,46
	89° 55' 00"	89,44		
1195			414105,36	1343248,9
	55° 10' 25"	51,6		
1196			414134,83	1343291,26
	82° 58' 02"	91,8		
1197			414146,07	1343382,37
	62° 16' 33"	173,34		
1198			414226,71	1343535,81
	78° 23' 33"	1,89		
1			414227,09	1343537,66

**Схема границ
муниципального образования-
Глуховский сельсовет
Умётского района Тамбовской области**



**Описание границ
муниципального образования - Глуховский сельсовет
Умётского района Тамбовской области**

I. Участок границы с муниципальным образованием - Бибиковский сельсовет Умётского района Тамбовской области (от А до Б)

Граница с муниципальным образованием - Бибиковский сельсовет проходит:

- от т.1(А) до т.2 по пастбищному участку;
- от т.2 до т.3 пересекая ручей, по пастбищному участку;
- от т.3 до т.17 по меже;
- от т.17 до т.18 пересекая пересыхающий ручей;
- от т.18 до т.20 по юго-восточной стороне лесополосы;
- от т.20 до т.35 по безымянному ручью;
- от т.35 до т.50 по р. Ньюдевка;
- от т.50 до т.60(Б) по пастбищному участку.

II. Участок границы с Пензенской областью (от Б до В)

Граница с Пензенской областью проходит:

- от т.60(Б) до т.61 по пастбищному участку;
- от т.61 до т.68 по меже;
- от т.68 до т.78 по северо-восточной стороне лесополосы;
- от т.78 до т.79 по плотине;
- от т.79 до т.81 по юго-западной стороне полевой дороги;
- от т.81 до т.85 по юго-западной стороне лесополосы;
- от т.85 до т.87 по меже;
- от т.87 до т.93 по ручью;
- от т.93 до т.106 по середине пруда;
- от т.106 до т.120 по ручью;
- от т.120 до т.127 по меже;
- от т.127 до т.132 по юго-восточной стороне лесополосы;
- от т.132 до т.136 по меже;
- от т.136 до т.138 между двумя лесополосами;
- от т.138 до т.141(В) по юго-восточной стороне лесополосы.

III. Участок границы с муниципальным образованием - Умётский поссовет Умётского района Тамбовской области (от В до Г)

Граница с муниципальным образованием - Умётский поссовет проходит:

- от т.141(В) до т.143 по юго-западной стороне полевой дороги;
- от т.143 до т.505 по ручью;
- от т.505 до т.506 пересекая плотину;
- от т.506 до т.508 по пастбищному участку до ручья;
- от т.508 до т.513 по ручью;
- от т.513 до т.516 по середине пруда;

- от т.516 до т.517 по ручью;
- от т.517 до т.518 по пастбищному участку;
- от т.518 до т.527 по юго-западной стороне полевой дороги;
- от т.527 до т.528 пересекая автодорогу;
- от т.528 до т.529 по границе приусадебных земель н.п. Воронцовка;
- от т.529 до т.530(Г) по юго-западной стороне лесополосы.

IV. Участок границы с муниципальным образованием - Сулакский сельсовет Умётского района Тамбовской области (от Г до А)

Граница с муниципальным образованием - Сулакский сельсовет проходит:

- от т.530(Г) до т.538 по меже до ручья;
- от т.538 до т.590 по ручью;
- от т.590 до т.591 пересекая р. Вяжля, по меже;
- от т.591 до т.599 по границе пастбищного участка;
- от т.599 до т.608 по меже;
- от т.608 до т.613 по юго-западной стороне лесополосы;
- от т.613 до т.615 по юго-западной стороне полевой дороги;
- от т.615 до т.617 пересекая балку Самсыгина;
- от т.617 до т.1(А) по северо-восточной стороне лесополосы.

**Каталог координат
характерных точек границ муниципального образования -
Глуховский сельсовет Умётского района Тамбовской области**

Название (номер) межевого знака	Дирекционные углы (град. мин. сек.)	Длина линии(м)	X координата	Y координата
1			428836,3	1360228,46
	72° 35' 02"	598,98		
2			429015,58	1360799,98
	72° 44' 29"	1184,35		
3			429366,96	1361931,01
	72° 29' 26"	616,39		
4			429552,41	1362518,84
	69° 43' 52"	262,33		
5			429643,29	1362764,93
	72° 41' 39"	299,26		
6			429732,31	1363050,64
	72° 10' 43"	752,3		
7			429962,55	1363766,84
	74° 14' 40"	166,76		
8			430007,83	1363927,33
	97° 47' 33"	11,28		
9			430006,3	1363938,51
	161° 39' 26"	308,33		
10			429713,64	1364035,54
	161° 33' 54"	2,97		
11			429710,82	1364036,48
	162° 10' 19"	358,54		
12			429369,5	1364146,25
	161° 02' 26"	310,9		
13			429075,47	1364247,26
	161° 44' 29"	263,22		
14			428825,5	1364329,73
	147° 08' 44"	51,35		
15			428782,36	1364357,59
	162° 39' 00"	227,63		
16			428565,09	1364425,47
	71° 03' 39"	343,23		
17			428676,49	1364750,12
	71° 34' 09"	218,56		
18			428745,59	1364957,47
	73° 28' 19"	676,88		
19			428938,15	1365606,38
	73° 39' 16"	29,49		

Название (номер) межевого знака	Дирекционные углы (град. мин. сек.)	Длина линии(м)	X координата	Y координата
20	45° 02' 17"	42,53	428946,45	1365634,68
21	58° 07' 59"	40,8	428976,5	1365664,77
22	33° 09' 54"	42,37	428998,04	1365699,42
23	55° 52' 59"	26,07	429033,51	1365722,6
24	38° 28' 44"	46,51	429048,13	1365744,18
25	47° 53' 07"	84,43	429084,54	1365773,12
26	40° 38' 29"	35,64	429141,16	1365835,75
27	31° 30' 38"	53,74	429168,2	1365858,96
28	41° 33' 05"	28,92	429214,02	1365887,05
29	54° 33' 41"	27,54	429235,66	1365906,23
30	71° 30' 16"	47,85	429251,63	1365928,67
31	60° 23' 25"	51,02	429266,81	1365974,05
32	46° 14' 10"	28,19	429292,02	1366018,41
33	40° 28' 45"	36,6	429311,52	1366038,77
34	40° 49' 37"	1,65	429339,36	1366062,53
35	319° 25' 46"	38,45	429340,61	1366063,61
36	334° 18' 56"	22,4	429369,82	1366038,6
37	336° 09' 36"	40,82	429390,01	1366028,89
38	359° 33' 34"	46,81	429427,35	1366012,39
39	20° 49' 01"	36,75	429474,16	1366012,03
40	39° 29' 41"	52,63	429508,51	1366025,09
41			429549,12	1366058,56

Название (номер) межевого знака	Дирекционные углы (град. мин. сек.)	Длина линии(м)	X координата	Y координата
	20° 17' 09"	28,79		
42			429576,12	1366068,54
	358° 31' 44"	32,33		
43			429608,44	1366067,71
	338° 02' 11"	43,98		
44			429649,23	1366051,26
	343° 25' 48"	32,26		
45			429680,15	1366042,06
	352° 13' 13"	24,75		
46			429704,67	1366038,71
	2° 07' 59"	24,72		
47			429729,37	1366039,63
	1° 28' 06"	38,24		
48			429767,6	1366040,61
	341° 52' 28"	26,36		
49			429792,65	1366032,41
	342° 01' 00"	20,86		
50			429812,49	1366025,97
	82° 01' 27"	56,72		
51			429820,36	1366082,14
	80° 32' 45"	23,5		
52			429824,22	1366105,32
	72° 20' 45"	48,04		
53			429838,79	1366151,1
	97° 23' 50"	23,77		
54			429835,73	1366174,67
	108° 33' 35"	113,32		
55			429799,66	1366282,1
	88° 12' 31"	71,33		
56			429801,89	1366353,4
	85° 56' 25"	117,23		
57			429810,19	1366470,34
	79° 59' 27"	28,6		
58			429815,16	1366498,5
	76° 33' 46"	23,19		
59			429820,55	1366521,06
	79° 52' 11"	18,19		
60			429823,75	1366538,97
	159° 39' 40"	77,85		
61			429750,75	1366566,03
	158° 47' 07"	235,2		
62			429531,49	1366651,14
	158° 48' 41"	332,67		

Название (номер) межевого знака	Дирекционные углы (град. мин. сек.)	Длина линии(м)	X координата	Y координата
63			429221,31	1366771,38
	157° 03' 16"	415,56		
64			428838,63	1366933,39
	155° 03' 19"	97,43		
65			428750,29	1366974,48
	156° 13' 06"	346,63		
66			428433,09	1367114,26
	154° 22' 14"	210,06		
67			428243,7	1367205,12
	153° 38' 15"	183,36		
68			428079,41	1367286,54
	154° 34' 36"	250,45		
69			427853,21	1367394,06
	154° 56' 17"	406,3		
70			427485,16	1367566,17
	153° 50' 15"	385,85		
71			427138,84	1367736,3
	154° 28' 47"	343,59		
72			426828,77	1367884,33
	153° 50' 58"	207,13		
73			426642,84	1367975,62
	156° 25' 01"	50,89		
74			426596,2	1367995,98
	156° 02' 31"	310,49		
75			426312,46	1368122,06
	154° 43' 38"	389,27		
76			425960,45	1368288,25
	155° 34' 08"	253,31		
77			425729,82	1368393,02
	149° 48' 20"	26,56		
78			425706,86	1368406,38
	157° 24' 23"	100,73		
79			425613,86	1368445,08
	157° 05' 40"	606,07		
80			425055,58	1368680,97
	157° 27' 21"	415,32		
81			424672	1368840,2
	156° 20' 14"	443,57		
82			424265,72	1369018,23
	156° 38' 23"	367,76		
83			423928,11	1369164,05
	156° 10' 54"	381,51		
84			423579,09	1369318,12

Название (номер) межевого знака	Дирекционные углы (град. мин. сек.)	Длина линии(м)	X координата	Y координата
	159° 20' 02"	152,87		
85			423436,06	1369372,07
	157° 14' 45"	327,76		
86			423133,81	1369498,84
	156° 20' 25"	385,49		
87			422780,72	1369653,54
	222° 26' 13"	35,89		
88			422754,23	1369629,32
	216° 25' 04"	15,97		
89			422741,38	1369619,84
	218° 50' 32"	23,07		
90			422723,41	1369605,37
	227° 33' 02"	50,21		
91			422689,52	1369568,32
	232° 02' 55"	51,92		
92			422657,59	1369527,38
	243° 32' 40"	67,83		
93			422627,37	1369466,65
	259° 20' 59"	61,85		
94			422615,94	1369405,87
	253° 23' 03"	97,92		
95			422587,94	1369312,04
	249° 21' 38"	140,91		
96			422538,27	1369180,17
	251° 56' 33"	12,48		
97			422534,4	1369168,3
	249° 09' 09"	129,37		
98			422488,36	1369047,4
	248° 13' 02"	11,43		
99			422484,12	1369036,79
	259° 50' 15"	10,09		
100			422482,34	1369026,86
	272° 27' 44"	51,21		
101			422484,54	1368975,7
	247° 11' 14"	14,62		
102			422478,87	1368962,22
	255° 53' 21"	13,04		
103			422475,69	1368949,57
	268° 03' 14"	37,1		
104			422474,43	1368912,49
	271° 14' 27"	101,6		
105			422476,63	1368810,91
	276° 20' 20"	94,47		

Название (номер) межевого знака	Дирекционные углы (град. мин. сек.)	Длина линии(м)	X координата	Y координата
106			422487,06	1368717,02
	270° 28' 35"	116,64		
107			422488,03	1368600,38
	269° 51' 21"	47,69		
108			422487,91	1368552,69
	271° 39' 24"	33,55		
109			422488,88	1368519,15
	268° 45' 27"	21,21		
110			422488,42	1368497,94
	257° 22' 28"	26,99		
111			422482,52	1368471,6
	275° 44' 56"	22,26		
112			422484,75	1368449,45
	295° 13' 51"	23,62		
113			422494,82	1368428,08
	313° 45' 54"	46,26		
114			422526,82	1368394,67
	309° 30' 30"	41,97		
115			422553,52	1368362,29
	299° 17' 24"	27,66		
116			422567,05	1368338,17
	281° 33' 09"	19,92		
117			422571,04	1368318,65
	273° 25' 59"	54,11		
118			422574,28	1368264,64
	282° 09' 12"	30,78		
119			422580,76	1368234,55
	293° 17' 59"	44,67		
120			422598,43	1368193,52
	307° 05' 32"	523,31		
121			422914,04	1367776,09
	293° 14' 35"	27,09		
122			422924,73	1367751,2
	220° 55' 15"	133,6		
123			422823,78	1367663,69
	242° 11' 19"	24,26		
124			422812,46	1367642,23
	222° 14' 04"	179,97		
125			422679,21	1367521,26
	222° 39' 35"	250,74		
126			422494,82	1367351,35
	222° 30' 45"	265,57		
127			422299,06	1367171,89

Название (номер) межевого знака	Дирекционные углы (град. мин. сек.)	Длина линии(м)	X координата	Y координата
	222° 37' 56"	410,96		
128			421996,71	1366893,55
	223° 11' 18"	418,5		
129			421691,58	1366607,13
	222° 38' 27"	442,16		
130			421366,32	1366307,61
	222° 07' 28"	143,35		
131			421260	1366211,46
	224° 04' 42"	421,96		
132			420956,87	1365917,93
	223° 59' 13"	501,91		
133			420595,75	1365569,36
	222° 41' 54"	199,84		
134			420448,88	1365433,84
	222° 16' 31"	171,21		
135			420322,2	1365318,67
	224° 50' 11"	272,17		
136			420129,2	1365126,77
	218° 42' 36"	28,59		
137			420106,89	1365108,89
	222° 33' 53"	398,54		
138			419813,36	1364839,31
	223° 39' 16"	437,25		
139			419497	1364537,47
	223° 29' 25"	413,89		
140			419196,73	1364252,62
	232° 37' 15"	27,46		
141			419180,06	1364230,8
	311° 58' 40"	820,67		
142			419728,96	1363620,71
	317° 21' 35"	150,1		
143			419839,38	1363519,03
	334° 38' 37"	43,25		
144			419878,46	1363500,51
	327° 27' 10"	31,84		
145			419905,3	1363483,38
	311° 51' 41"	49,72		
146			419938,48	1363446,35
	314° 14' 55"	31,82		
147			419960,68	1363423,56
	299° 48' 01"	17,99		
148			419969,62	1363407,95
	281° 22' 44"	26,1		

Название (номер) межевого знака	Дирекционные углы (град. мин. сек.)	Длина линии(м)	X координата	Y координата
149			419974,77	1363382,36
	299° 58' 30"	17,29		
150			419983,41	1363367,38
	317° 19' 06"	10,49		
151			419991,12	1363360,27
	339° 01' 55"	17,75		
152			420007,69	1363353,92
	350° 09' 46"	14,57		
153			420022,05	1363351,43
	311° 58' 06"	24,73		
154			420038,59	1363333,04
	296° 15' 47"	56,84		
155			420063,74	1363282,07
	316° 36' 58"	98,04		
156			420134,99	1363214,73
	306° 20' 18"	67,05		
157			420174,72	1363160,72
	295° 26' 15"	74,08		
158			420206,54	1363093,82
	318° 41' 46"	112,43		
159			420291	1363019,61
	333° 40' 05"	86,84		
160			420368,83	1362981,09
	330° 18' 06"	65,54		
161			420425,76	1362948,62
	323° 36' 06"	63,68		
162			420477,02	1362910,83
	318° 54' 03"	106,33		
163			420557,15	1362840,93
	331° 50' 39"	95,36		
164			420641,23	1362795,93
	319° 14' 12"	126,54		
165			420737,07	1362713,31
	334° 19' 38"	39,06		
166			420772,27	1362696,39
	327° 24' 55"	57,66		
167			420820,85	1362665,34
	332° 07' 18"	50,34		
168			420865,35	1362641,8
	332° 12' 58"	1,05		
169			420866,28	1362641,31
	332° 07' 02"	41,42		
170			420902,89	1362621,94

Название (номер) межевого знака	Дирекционные углы (град. мин. сек.)	Длина линии(м)	X координата	Y координата
	339° 45' 17"	30,63		
171			420931,63	1362611,34
	350° 51' 00"	25,34		
172			420956,65	1362607,31
	355° 54' 56"	78,34		
173			421034,79	1362601,73
	331° 36' 35"	29,07		
174			421060,36	1362587,91
	321° 33' 54"	26,29		
175			421080,95	1362571,57
	311° 52' 41"	50,77		
176			421114,84	1362533,77
	303° 36' 07"	61,22		
177			421148,72	1362482,78
	292° 43' 46"	22,93		
178			421157,58	1362461,63
	276° 28' 00"	30,54		
179			421161,02	1362431,28
	267° 18' 24"	40,43		
180			421159,12	1362390,89
	257° 07' 29"	115,74		
181			421133,33	1362278,06
	274° 35' 22"	32,24		
182			421135,91	1362245,92
	245° 23' 03"	33,66		
183			421121,89	1362215,32
	275° 31' 14"	23,7		
184			421124,17	1362191,73
	292° 28' 40"	10,85		
185			421128,32	1362181,7
	270° 00' 00"	9,93		
186			421128,32	1362171,77
	258° 01' 26"	28,67		
187			421122,37	1362143,72
	270° 00' 00"	10,71		
188			421122,37	1362133,01
	286° 22' 29"	35,19		
189			421132,29	1362099,25
	270° 00' 00"	10,5		
190			421132,29	1362088,75
	244° 39' 29"	37,92		
191			421116,06	1362054,48
	270° 00' 00"	9,98		

Название (номер) межевого знака	Дирекционные углы (град. мин. сек.)	Длина линии(м)	X координата	Y координата
192			421116,06	1362044,5
	288° 30' 42"	7,09		
193			421118,31	1362037,78
	301° 21' 26"	2,25		
194			421119,48	1362035,86
	331° 25' 47"	15,98		
195			421133,51	1362028,22
	305° 35' 12"	5,45		
196			421136,68	1362023,79
	297° 29' 30"	8,3		
197			421140,51	1362016,43
	278° 33' 03"	8,47		
198			421141,77	1362008,65
	264° 46' 24"	16,03		
199			421140,31	1361992,09
	234° 10' 11"	7,06		
200			421136,18	1361986,37
	240° 36' 43"	6,17		
201			421133,15	1361980,99
	203° 27' 32"	5,2		
202			421128,38	1361978,92
	212° 24' 15"	6,55		
203			421122,85	1361975,41
	223° 39' 54"	6,68		
204			421118,02	1361970,8
	228° 28' 27"	6,18		
205			421113,92	1361966,17
	204° 45' 20"	4,11		
206			421110,19	1361964,45
	219° 46' 00"	22,64		
207			421092,79	1361949,97
	228° 38' 30"	25,94		
208			421075,65	1361930,5
	247° 12' 36"	19,16		
209			421068,23	1361912,84
	261° 36' 29"	26,31		
210			421064,39	1361886,81
	236° 54' 33"	20,42		
211			421053,24	1361869,7
	214° 35' 26"	9,35		
212			421045,54	1361864,39
	176° 24' 41"	43,29		
213			421002,33	1361867,1

Название (номер) межевого знака	Дирекционные углы (град. мин. сек.)	Длина линии(м)	X координата	Y координата
	198° 46' 52"	14,66		
214			420988,45	1361862,38
	230° 39' 32"	14,84		
215			420979,04	1361850,9
	264° 12' 45"	11,11		
216			420977,92	1361839,85
	290° 34' 03"	17,76		
217			420984,16	1361823,22
	308° 29' 47"	30,65		
218			421003,24	1361799,23
	318° 23' 29"	7,65		
219			421008,96	1361794,15
	241° 13' 43"	5,14		
220			421006,5	1361789,67
	226° 50' 11"	4,63		
221			421003,33	1361786,29
	213° 24' 47"	5,74		
222			420998,54	1361783,13
	225° 36' 34"	3,99		
223			420995,75	1361780,28
	232° 07' 00"	6,11		
224			420992	1361775,46
	197° 05' 37"	4,59		
225			420987,61	1361774,11
	185° 20' 40"	3,11		
226			420984,51	1361773,82
	202° 57' 09"	3,97		
227			420980,85	1361772,27
	232° 50' 47"	4,04		
228			420978,41	1361769,05
	249° 36' 18"	4,99		
229			420976,67	1361764,37
	225° 15' 19"	4,76		
230			420973,32	1361760,99
	210° 51' 43"	5,79		
231			420968,35	1361758,02
	209° 16' 13"	4,64		
232			420964,3	1361755,75
	202° 10' 30"	4,56		
233			420960,08	1361754,03
	220° 49' 08"	5,14		
234			420956,19	1361750,67
	238° 37' 05"	3,99		

Название (номер) межевого знака	Дирекционные углы (град. мин. сек.)	Длина линии(м)	X координата	Y координата
235			420954,11	1361747,26
	245° 12' 17"	5,94		
236			420951,62	1361741,87
	260° 08' 40"	2,4		
237			420951,21	1361739,51
	262° 18' 48"	3,29		
238			420950,77	1361736,25
	291° 55' 01"	2,76		
239			420951,8	1361733,69
	320° 51' 57"	2,08		
240			420953,41	1361732,38
	297° 57' 03"	3,33		
241			420954,97	1361729,44
	276° 32' 38"	4,04		
242			420955,43	1361725,43
	237° 42' 30"	3,18		
243			420953,73	1361722,74
	217° 15' 59"	1,16		
244			420952,81	1361722,04
	256° 45' 01"	3,53		
245			420952	1361718,6
	313° 46' 25"	2,31		
246			420953,6	1361716,93
	325° 03' 21"	3,93		
247			420956,82	1361714,68
	304° 02' 45"	3,13		
248			420958,57	1361712,09
	245° 31' 18"	5,53		
249			420956,28	1361707,06
	239° 21' 37"	3,34		
250			420954,58	1361704,19
	221° 29' 47"	3,47		
251			420951,98	1361701,89
	223° 44' 17"	6,42		
252			420947,34	1361697,45
	197° 43' 16"	2,79		
253			420944,68	1361696,6
	185° 31' 17"	3,01		
254			420941,68	1361696,31
	193° 12' 53"	2,54		
255			420939,21	1361695,73
	193° 59' 29"	3,1		
256			420936,2	1361694,98

Название (номер) межевого знака	Дирекционные углы (град. мин. сек.)	Длина линии(м)	X координата	Y координата
	201° 36' 20"	3,26		
257			420933,17	1361693,78
	215° 53' 34"	3,75		
258			420930,13	1361691,58
	223° 43' 00"	3,47		
259			420927,62	1361689,18
	237° 03' 14"	2,78		
260			420926,11	1361686,85
	251° 12' 28"	1,52		
261			420925,62	1361685,41
	268° 51' 15"	1		
262			420925,6	1361684,41
	306° 45' 33"	2,07		
263			420926,84	1361682,75
	302° 21' 13"	2,62		
264			420928,24	1361680,54
	276° 14' 47"	2,02		
265			420928,46	1361678,53
	291° 02' 15"	2,65		
266			420929,41	1361676,06
	318° 48' 51"	2,13		
267			420931,01	1361674,66
	322° 01' 16"	10,64		
268			420939,4	1361668,11
	316° 39' 20"	2,45		
269			420941,18	1361666,43
	297° 43' 51"	4,84		
270			420943,43	1361662,15
	295° 08' 15"	4,31		
271			420945,26	1361658,25
	213° 11' 39"	3,53		
272			420942,31	1361656,32
	206° 26' 02"	1,95		
273			420940,56	1361655,45
	197° 04' 54"	2,01		
274			420938,64	1361654,86
	197° 56' 33"	2,21		
275			420936,54	1361654,18
	200° 56' 53"	5,99		
276			420930,95	1361652,04
	187° 27' 07"	2,39		
277			420928,58	1361651,73
	181° 55' 36"	3,27		

Название (номер) межевого знака	Дирекционные углы (град. мин. сек.)	Длина линии(м)	X координата	Y координата
278			420925,31	1361651,62
	176° 10' 04"	2,09		
279			420923,22	1361651,76
	165° 31' 01"	2,8		
280			420920,51	1361652,46
	143° 26' 25"	1,11		
281			420919,62	1361653,12
	149° 26' 51"	1,67		
282			420918,18	1361653,97
	148° 58' 09"	2,93		
283			420915,67	1361655,48
	170° 06' 12"	2,39		
284			420913,32	1361655,89
	178° 31' 33"	2,72		
285			420910,6	1361655,96
	178° 46' 25"	3,27		
286			420907,33	1361656,03
	189° 56' 11"	2,78		
287			420904,59	1361655,55
	185° 53' 10"	2,93		
288			420901,68	1361655,25
	193° 27' 07"	3,57		
289			420898,21	1361654,42
	200° 21' 01"	2,93		
290			420895,46	1361653,4
	207° 33' 10"	4,15		
291			420891,78	1361651,48
	195° 25' 38"	3,8		
292			420888,12	1361650,47
	184° 53' 39"	3,28		
293			420884,85	1361650,19
	167° 32' 18"	3,71		
294			420881,23	1361650,99
	181° 20' 59"	3,82		
295			420877,41	1361650,9
	188° 12' 13"	4,42		
296			420873,04	1361650,27
	201° 29' 19"	3,74		
297			420869,56	1361648,9
	213° 41' 24"	4,43		
298			420865,87	1361646,44
	265° 26' 24"	3,27		
299			420865,61	1361643,18

Название (номер) межевого знака	Дирекционные углы (град. мин. сек.)	Длина линии(м)	X координата	Y координата
	275° 31' 39"	1,56		
300			420865,76	1361641,63
	220° 28' 04"	2,33		
301			420863,99	1361640,12
	243° 41' 28"	3		
302			420862,66	1361637,43
	253° 01' 19"	2,36		
303			420861,97	1361635,17
	268° 40' 41"	3,9		
304			420861,88	1361631,27
	277° 38' 25"	4,14		
305			420862,43	1361627,17
	275° 20' 40"	3,11		
306			420862,72	1361624,07
	277° 11' 27"	4,31		
307			420863,26	1361619,79
	274° 29' 14"	4,47		
308			420863,61	1361615,33
	276° 04' 21"	2,84		
309			420863,91	1361612,51
	278° 06' 03"	2,77		
310			420864,3	1361609,77
	290° 32' 00"	2,94		
311			420865,33	1361607,02
	299° 39' 52"	2,65		
312			420866,64	1361604,72
	273° 09' 11"	2,36		
313			420866,77	1361602,36
	248° 03' 41"	3,88		
314			420865,32	1361598,76
	240° 28' 03"	2,68		
315			420864	1361596,43
	226° 39' 20"	2,45		
316			420862,32	1361594,65
	218° 04' 12"	2,58		
317			420860,29	1361593,06
	213° 44' 16"	3,33		
318			420857,52	1361591,21
	214° 49' 53"	2,92		
319			420855,12	1361589,54
	216° 06' 04"	3,43		
320			420852,35	1361587,52
	212° 48' 48"	3,08		

Название (номер) межевого знака	Дирекционные углы (град. мин. сек.)	Длина линии(м)	X координата	Y координата
321			420849,76	1361585,85
	212° 30' 04"	2,94		
322			420847,28	1361584,27
	211° 46' 27"	3,15		
323			420844,6	1361582,61
	237° 29' 04"	2,98		
324			420843	1361580,1
	256° 00' 04"	3,72		
325			420842,1	1361576,49
	273° 23' 50"	2,19		
326			420842,23	1361574,3
	276° 16' 16"	5,49		
327			420842,83	1361568,84
	261° 26' 46"	8,61		
328			420841,55	1361560,33
	247° 25' 49"	10,53		
329			420837,51	1361550,61
	232° 37' 13"	8,32		
330			420832,46	1361544
	225° 40' 31"	7,2		
331			420827,43	1361538,85
	218° 05' 20"	6,58		
332			420822,25	1361534,79
	211° 11' 06"	7,11		
333			420816,17	1361531,11
	226° 39' 16"	5,14		
334			420812,64	1361527,37
	226° 21' 03"	8,1		
335			420807,05	1361521,51
	230° 03' 10"	4,66		
336			420804,06	1361517,94
	212° 44' 49"	8,76		
337			420796,69	1361513,2
	212° 16' 12"	4,59		
338			420792,81	1361510,75
	200° 56' 11"	5,29		
339			420787,87	1361508,86
	190° 50' 09"	2,61		
340			420785,31	1361508,37
	189° 56' 11"	2,78		
341			420782,57	1361507,89
	191° 12' 33"	3,34		
342			420779,29	1361507,24

Название (номер) межевого знака	Дирекционные углы (град. мин. сек.)	Длина линии(м)	X координата	Y координата
	229° 23' 55"	2,58		
343			420777,61	1361505,28
	265° 34' 31"	3,37		
344			420777,35	1361501,92
	260° 28' 44"	3,2		
345			420776,82	1361498,76
	296° 38' 18"	3,5		
346			420778,39	1361495,63
	293° 24' 06"	2,59		
347			420779,42	1361493,25
	276° 03' 04"	2,85		
348			420779,72	1361490,42
	245° 30' 53"	3,45		
349			420778,29	1361487,28
	225° 50' 52"	3,34		
350			420775,96	1361484,88
	215° 44' 00"	2,72		
351			420773,75	1361483,29
	215° 48' 12"	3,76		
352			420770,7	1361481,09
	210° 26' 58"	3,63		
353			420767,57	1361479,25
	193° 59' 07"	2,73		
354			420764,92	1361478,59
	184° 00' 15"	2		
355			420762,92	1361478,45
	218° 19' 25"	2,13		
356			420761,25	1361477,13
	223° 47' 11"	3,34		
357			420758,84	1361474,82
	210° 53' 46"	2,9		
358			420756,35	1361473,33
	186° 28' 59"	2,66		
359			420753,71	1361473,03
	173° 18' 07"	2,83		
360			420750,9	1361473,36
	200° 05' 26"	2,74		
361			420748,33	1361472,42
	219° 20' 15"	2,51		
362			420746,39	1361470,83
	242° 59' 30"	2,31		
363			420745,34	1361468,77
	254° 40' 00"	4,5		
364			420743,23	1361468,61

Название (номер) межевого знака	Дирекционные углы (град. мин. сек.)	Длина линии(м)	X координата	Y координата
364			420744,15	1361464,43
	236° 40' 53"	3,42		
365			420742,27	1361461,57
	244° 40' 42"	5,56		
366			420739,89	1361456,54
	233° 47' 18"	3,66		
367			420737,73	1361453,59
	221° 13' 53"	5,92		
368			420733,28	1361449,69
	222° 30' 00"	3,4		
369			420730,77	1361447,39
	232° 10' 56"	3,51		
370			420728,62	1361444,62
	242° 43' 37"	4,34		
371			420726,63	1361440,76
	246° 28' 23"	4,81		
372			420724,71	1361436,35
	248° 51' 37"	4,82		
373			420722,97	1361431,85
	257° 39' 39"	4,26		
374			420722,06	1361427,69
	268° 38' 10"	3,36		
375			420721,98	1361424,33
	283° 44' 26"	2,82		
376			420722,65	1361421,59
	320° 21' 42"	2,19		
377			420724,34	1361420,19
	324° 34' 48"	3,4		
378			420727,11	1361418,22
	355° 10' 29"	3,09		
379			420730,19	1361417,96
	15° 47' 49"	3,71		
380			420733,76	1361418,97
	10° 08' 21"	2,78		
381			420736,5	1361419,46
	358° 31' 33"	2,72		
382			420739,22	1361419,39
	311° 27' 19"	1,6		
383			420740,28	1361418,19
	280° 36' 35"	3,53		
384			420740,93	1361414,72
	272° 06' 00"	3		
385			420741,04	1361411,72

Название (номер) межевого знака	Дирекционные углы (град. мин. сек.)	Длина линии(м)	X координата	Y координата
	261° 15' 14"	4,21		
386			420740,4	1361407,56
	268° 41' 53"	2,64		
387			420740,34	1361404,92
	262° 53' 42"	3,56		
388			420739,9	1361401,39
	235° 43' 23"	2,17		
389			420738,68	1361399,61
	218° 09' 26"	0,71		
390			420738,12	1361399,16
	257° 32' 18"	1,85		
391			420737,72	1361397,35
	275° 21' 42"	3,1		
392			420738,01	1361394,26
	281° 10' 33"	3,35		
393			420738,66	1361390,97
	270° 39' 13"	2,63		
394			420738,69	1361388,34
	267° 21' 51"	3,91		
395			420738,51	1361384,43
	253° 43' 40"	3,85		
396			420737,43	1361380,73
	252° 11' 12"	3,5		
397			420736,36	1361377,4
	244° 35' 16"	2,89		
398			420735,12	1361374,79
	237° 37' 42"	2,65		
399			420733,7	1361372,55
	213° 04' 53"	2,09		
400			420731,95	1361371,41
	198° 36' 18"	2,13		
401			420729,93	1361370,73
	231° 07' 37"	2,52		
402			420728,35	1361368,77
	229° 37' 36"	2,45		
403			420726,76	1361366,9
	232° 20' 15"	2,6		
404			420725,17	1361364,84
	230° 57' 01"	2,52		
405			420723,58	1361362,88
	236° 00' 57"	2,7		
406			420722,07	1361360,64
	229° 16' 26"	1,99		

Название (номер) межевого знака	Дирекционные углы (град. мин. сек.)	Длина линии(м)	X координата	Y координата
407			420720,77	1361359,13
	234° 27' 44"	2,75		
408			420719,17	1361356,89
	229° 33' 55"	1,87		
409			420717,96	1361355,47
	236° 10' 33"	2,37		
410			420716,64	1361353,5
	210° 54' 23"	1,71		
411			420715,17	1361352,62
	215° 26' 24"	1,36		
412			420714,06	1361351,83
	221° 13' 10"	1,61		
413			420712,85	1361350,77
	234° 14' 08"	1,76		
414			420711,82	1361349,34
	231° 16' 48"	1,49		
415			420710,89	1361348,18
	237° 44' 11"	2,12		
416			420709,76	1361346,39
	228° 21' 59"	0,84		
417			420709,2	1361345,76
	223° 14' 35"	1,15		
418			420708,36	1361344,97
	203° 36' 15"	1,3		
419			420707,17	1361344,45
	157° 31' 52"	1,75		
420			420705,55	1361345,12
	152° 10' 33"	2,04		
421			420703,75	1361346,07
	147° 08' 21"	1,92		
422			420702,14	1361347,11
	178° 56' 44"	1,63		
423			420700,51	1361347,14
	223° 35' 39"	2,31		
424			420698,84	1361345,55
	243° 48' 00"	2,81		
425			420697,6	1361343,03
	265° 34' 31"	3,37		
426			420697,34	1361339,67
	270° 40' 36"	2,54		
427			420697,37	1361337,13
	268° 44' 20"	3,18		
428			420697,3	1361333,95

Название (номер) межевого знака	Дирекционные углы (град. мин. сек.)	Длина линии(м)	X координата	Y координата
	244° 15' 55"	3,09		
429			420695,96	1361331,17
	233° 25' 46"	6,13		
430			420692,31	1361326,25
	225° 00' 00"	2,76		
431			420690,36	1361324,3
	218° 51' 19"	6,41		
432			420685,37	1361320,28
	219° 37' 44"	3,32		
433			420682,81	1361318,16
	223° 48' 53"	2,05		
434			420681,33	1361316,74
	231° 43' 59"	2,05		
435			420680,06	1361315,13
	243° 26' 06"	2,01		
436			420679,16	1361313,33
	222° 16' 25"	2,82		
437			420677,07	1361311,43
	218° 56' 03"	2,61		
438			420675,04	1361309,79
	201° 28' 12"	2,57		
439			420672,65	1361308,85
	194° 42' 30"	1,65		
440			420671,05	1361308,43
	201° 21' 04"	1,18		
441			420669,95	1361308
	184° 39' 52"	4,8		
442			420665,17	1361307,61
	231° 55' 53"	1,82		
443			420664,05	1361306,18
	233° 10' 45"	2,34		
444			420662,65	1361304,31
	240° 42' 31"	3,29		
445			420661,04	1361301,44
	241° 09' 26"	2,36		
446			420659,9	1361299,37
	236° 44' 33"	2,57		
447			420658,49	1361297,22
	225° 00' 00"	2,38		
448			420656,81	1361295,54
	197° 16' 28"	1,72		
449			420655,17	1361295,03
	182° 05' 43"	1,64		

Название (номер) межевого знака	Дирекционные углы (град. мин. сек.)	Длина линии(м)	X координата	Y координата
450			420653,53	1361294,97
	195° 10' 36"	2,56		
451			420651,06	1361294,3
	189° 00' 31"	2,49		
452			420648,6	1361293,91
	186° 16' 03"	3,48		
453			420645,14	1361293,53
	192° 36' 43"	2,24		
454			420642,95	1361293,04
	198° 09' 10"	1,93		
455			420641,12	1361292,44
	191° 47' 09"	4,01		
456			420637,19	1361291,62
	176° 44' 28"	2,81		
457			420634,38	1361291,78
	182° 36' 09"	2,64		
458			420631,74	1361291,66
	197° 47' 14"	3,08		
459			420628,81	1361290,72
	196° 38' 13"	3,53		
460			420625,43	1361289,71
	201° 36' 20"	3,26		
461			420622,4	1361288,51
	210° 14' 22"	2,44		
462			420620,29	1361287,28
	236° 36' 23"	4,29		
463			420617,93	1361283,7
	242° 33' 15"	11,35		
464			420612,7	1361273,63
	268° 06' 56"	11,56		
465			420612,32	1361262,08
	306° 20' 55"	22,42		
466			420625,61	1361244,02
	275° 57' 15"	19,67		
467			420627,65	1361224,46
	243° 12' 32"	24,94		
468			420616,41	1361202,2
	187° 41' 43"	21,81		
469			420594,8	1361199,28
	183° 14' 48"	20,48		
470			420574,35	1361198,12
	198° 32' 02"	14,66		
471			420560,45	1361193,46

Название (номер) межевого знака	Дирекционные углы (град. мин. сек.)	Длина линии(м)	X координата	Y координата
	239° 23' 11"	13,75		
472			420553,45	1361181,63
	273° 35' 43"	14,99		
473			420554,39	1361166,67
	298° 32' 06"	20,03		
474			420563,96	1361149,07
	267° 19' 02"	24,36		
475			420562,82	1361124,74
	253° 41' 10"	12,82		
476			420559,22	1361112,44
	231° 53' 19"	33,6		
477			420538,48	1361086
	213° 41' 45"	27,96		
478			420515,22	1361070,49
	242° 13' 54"	27,04		
479			420502,62	1361046,56
	250° 19' 42"	17,29		
480			420496,8	1361030,28
	232° 39' 07"	35,95		
481			420474,99	1361001,7
	263° 43' 56"	16,58		
482			420473,18	1360985,22
	276° 03' 58"	15,24		
483			420474,79	1360970,07
	259° 01' 53"	17,45		
484			420471,47	1360952,94
	227° 21' 31"	27,66		
485			420452,73	1360932,59
	221° 35' 02"	32,51		
486			420428,41	1360911,01
	250° 01' 24"	15,51		
487			420423,11	1360896,43
	287° 25' 24"	20,24		
488			420429,17	1360877,12
	339° 42' 29"	14,73		
489			420442,99	1360872,01
	251° 17' 49"	14,19		
490			420438,44	1360858,57
	212° 30' 43"	36,56		
491			420407,61	1360838,92
	204° 07' 22"	35,58		
492			420375,14	1360824,38
	221° 03' 17"	25,08		

Название (номер) межевого знака	Дирекционные углы (град. мин. сек.)	Длина линии(м)	X координата	Y координата
493			420356,23	1360807,91
	259° 44' 21"	33,74		
494			420350,22	1360774,71
	273° 16' 17"	53,1		
495			420353,25	1360721,7
	267° 49' 35"	36,39		
496			420351,87	1360685,34
	261° 36' 34"	29,88		
497			420347,51	1360655,78
	219° 12' 00"	30,65		
498			420323,76	1360636,41
	262° 25' 48"	103,31		
499			420310,15	1360534
	277° 06' 57"	15,26		
500			420312,04	1360518,86
	299° 54' 35"	79,72		
501			420351,79	1360449,76
	264° 57' 23"	32,31		
502			420348,95	1360417,58
	243° 26' 47"	44,45		
503			420329,08	1360377,82
	214° 20' 38"	68,79		
504			420272,28	1360339,01
	202° 46' 51"	20,53		
505			420253,35	1360331,06
	245° 47' 49"	45,25		
506			420234,8	1360289,79
	325° 09' 08"	72,89		
507			420294,62	1360248,14
	292° 11' 55"	31,07		
508			420306,36	1360219,37
	255° 16' 20"	7,43		
509			420304,47	1360212,18
	196° 11' 18"	35,33		
510			420270,54	1360202,33
	233° 13' 31"	40,97		
511			420246,01	1360169,51
	221° 07' 33"	34,01		
512			420220,39	1360147,14
	232° 36' 07"	44,69		
513			420193,25	1360111,64
	242° 47' 46"	42,11		
514			420174	1360074,19

Название (номер) межевого знака	Дирекционные углы (град. мин. сек.)	Длина линии(м)	X координата	Y координата
	193° 43' 21"	27,02		
515			420147,75	1360067,78
	225° 27' 58"	63,44		
516			420103,26	1360022,56
	321° 58' 15"	169,14		
517			420236,49	1359918,36
	282° 07' 20"	69,86		
518			420251,16	1359850,06
	339° 34' 45"	37,69		
519			420286,48	1359836,91
	336° 28' 13"	34,54		
520			420318,15	1359823,12
	328° 19' 13"	24,43		
521			420338,94	1359810,29
	327° 18' 19"	15,33		
522			420351,84	1359802,01
	318° 54' 21"	17,02		
523			420364,67	1359790,82
	321° 18' 15"	74,7		
524			420422,97	1359744,12
	322° 37' 58"	40,78		
525			420455,38	1359719,37
	322° 26' 41"	436,49		
526			420801,41	1359453,32
	343° 23' 25"	241,17		
527			421032,52	1359384,38
	356° 28' 52"	26,72		
528			421059,19	1359382,74
	352° 39' 50"	610,54		
529			421664,73	1359304,78
	325° 08' 24"	612,14		
530			422167,02	1358954,9
	40° 51' 37"	146,14		
531			422277,55	1359050,51
	71° 50' 57"	844,89		
532			422540,75	1359853,36
	-66° 04' 42"	485,42		
533			422737,58	1360297,08
	55° 25' 08"	15,87		
534			422746,59	1360310,15
	64° 39' 43"	94,4		
535			422786,99	1360395,47
	91° 01' 23"	3,36		
536			423111,13	1360114,9

Название (номер) межевого знака	Дирекционные углы (град. мин. сек.)	Длина линии(м)	X координата	Y координата
536			422786,93	1360398,83
	65° 45' 07"	52,98		
537			422808,69	1360447,14
	74° 00' 18"	28,52		
538			422816,55	1360474,56
	359° 08' 20"	95,15		
539			422911,69	1360473,13
	359° 58' 41"	130,76		
540			423042,45	1360473,08
	0° 13' 53"	54,49		
541			423096,94	1360473,3
	2° 27' 58"	44,39		
542			423141,29	1360475,21
	4° 33' 11"	56,94		
543			423198,05	1360479,73
	347° 23' 45"	22,23		
544			423219,74	1360474,88
	343° 40' 54"	30,82		
545			423249,32	1360466,22
	358° 42' 14"	30,51		
546			423279,82	1360465,53
	20° 30' 32"	31,28		
547			423309,12	1360476,49
	24° 07' 05"	32,16		
548			423338,47	1360489,63
	6° 42' 15"	46,94		
549			423385,09	1360495,11
	357° 23' 39"	15,62		
550			423400,69	1360494,4
	354° 01' 04"	17,85		
551			423418,44	1360492,54
	345° 37' 33"	16,03		
552			423433,97	1360488,56
	350° 13' 16"	17,25		
553			423450,97	1360485,63
	348° 25' 13"	16,24		
554			423466,88	1360482,37
	8° 19' 30"	134,75		
555			423600,21	1360501,88
	14° 47' 00"	12,46		
556			423612,26	1360505,06
	57° 02' 43"	15,99		
557			423620,96	1360518,48

Название (номер) межевого знака	Дирекционные углы (град. мин. сек.)	Длина линии(м)	X координата	Y координата
	27° 14' 30"	4,54		
558			423625	1360520,56
	12° 10' 34"	9,34		
559			423634,13	1360522,53
	15° 03' 07"	6,43		
560			423640,34	1360524,2
	8° 43' 31"	6,26		
561			423646,53	1360525,15
	15° 47' 39"	9,88		
562			423656,04	1360527,84
	19° 18' 43"	6,2		
563			423661,89	1360529,89
	9° 34' 48"	9,61		
564			423671,37	1360531,49
	13° 38' 31"	5,64		
565			423676,85	1360532,82
	11° 28' 28"	8,19		
566			423684,88	1360534,45
	354° 56' 54"	5,45		
567			423690,31	1360533,97
	356° 19' 53"	8,91		
568			423699,2	1360533,4
	4° 47' 28"	6,94		
569			423706,12	1360533,98
	10° 13' 53"	9,06		
570			423715,04	1360535,59
	15° 52' 27"	5,52		
571			423720,35	1360537,1
	17° 13' 05"	4,02		
572			423724,19	1360538,29
	32° 22' 13"	9,15		
573			423731,92	1360543,19
	35° 35' 34"	7,27		
574			423737,83	1360547,42
	55° 41' 39"	8		
575			423742,34	1360554,03
	21° 12' 13"	5,7		
576			423747,65	1360556,09
	7° 34' 18"	8,27		
577			423755,85	1360557,18
	358° 41' 06"	10,89		
578			423766,74	1360556,93
	340° 39' 10"	9,93		
579			423777,63	1360557,19

Название (номер) межевого знака	Дирекционные углы (град. мин. сек.)	Длина линии(м)	X координата	Y координата
579			423776,11	1360553,64
	346° 12' 26"	15,98		
580			423791,63	1360549,83
	328° 27' 07"	5,05		
581			423795,93	1360547,19
	309° 18' 05"	6,69		
582			423800,17	1360542,01
	298° 49' 02"	7,97		
583			423804,01	1360535,03
	303° 21' 30"	5,75		
584			423807,17	1360530,23
	306° 33' 05"	8,28		
585			423812,1	1360523,58
	349° 46' 59"	6,99		
586			423818,98	1360522,34
	7° 12' 09"	7,34		
587			423826,26	1360523,26
	334° 59' 12"	9,91		
588			423835,24	1360519,07
	334° 07' 53"	13,98		
589			423847,82	1360512,97
	338° 16' 28"	36,42		
590			423881,65	1360499,49
	87° 19' 25"	208,81		
591			423891,4	1360708,07
	84° 23' 32"	63,24		
592			423897,58	1360771,01
	84° 23' 19"	81,71		
593			423905,57	1360852,33
	81° 03' 28"	56,87		
594			423914,41	1360908,51
	81° 03' 47"	63,28		
595			423924,24	1360971,02
	71° 41' 09"	118,39		
596			423961,44	1361083,41
	22° 44' 19"	398,52		
597			424328,99	1361237,45
	24° 46' 33"	398,64		
598			424690,94	1361404,51
	23° 31' 25"	154,41		
599			424832,52	1361466,14
	349° 43' 23"	60,37		
600			424891,92	1361455,37

Название (номер) межевого знака	Дирекционные углы (град. мин. сек.)	Длина линии(м)	X координата	Y координата
	350° 11' 08"	178,11		
601			425067,42	1361425,01
	350° 16' 18"	115,04		
602			425180,81	1361405,57
	350° 16' 25"	150,88		
603			425329,52	1361380,08
	340° 48' 08"	47,5		
604			425374,38	1361364,46
	340° 47' 14"	8,39		
605			425382,3	1361361,7
	346° 41' 23"	5,17		
606			425387,33	1361360,51
	341° 13' 12"	16,8		
607			425403,24	1361355,1
	341° 20' 34"	35,89		
608			425437,24	1361343,62
	344° 00' 31"	61,71		
609			425496,56	1361326,62
	344° 00' 34"	184,48		
610			425673,9	1361275,8
	343° 03' 03"	280,77		
611			425942,47	1361193,95
	343° 07' 43"	118,22		
612			426055,6	1361159,64
	342° 31' 59"	273,63		
613			426316,61	1361077,51
	340° 14' 14"	156,51		
614			426463,9	1361024,59
	339° 57' 14"	156,34		
615			426610,77	1360971
	306° 49' 28"	15,17		
616			426619,86	1360958,86
	341° 01' 24"	175,93		
617			426786,23	1360901,65
	341° 44' 16"	394,46		
618			427160,82	1360778,04
	343° 21' 08"	229,16		
619			427380,37	1360712,39
	343° 23' 42"	209,75		
620			427581,37	1360652,45
	342° 32' 32"	351,76		
621			427916,93	1360546,92
	342° 42' 26"	255,74		
			428111,30	1360481,30

Название (номер) межевого знака	Дирекционные углы (град. мин. сек.)	Длина линии(м)	X координата	Y координата
622			428161,11	1360470,9
	338° 48' 21"	1,58		
623			428162,58	1360470,33
	338° 52' 49"	128,61		
624			428282,55	1360423,99
	341° 27' 52"	57,6		
625			428337,16	1360405,68