



ТАМБОВСКАЯ ОБЛАСТЬ

ЗАКОН

Об установлении границ муниципальных образований Мордовского района Тамбовской области и определении места нахождения их представительных органов

Принят Тамбовской областной Думой

28 октября 2016 года

Настоящий Закон в соответствии с Федеральным законом от 6 октября 2003 года № 131-ФЗ «Об общих принципах организации местного самоуправления в Российской Федерации» изменяет и устанавливает границы Мордовского района Тамбовской области и поселений, входящих в состав Мордовского района Тамбовской области, и определяет места нахождения их представительных органов.

Статья 1

Изменить и установить границы муниципального образования — Мордовский район Тамбовской области в соответствии с требованиями градостроительного и земельного законодательства согласно приложению 1 к настоящему Закону.

Определить место нахождения представительного органа Мордовского района Тамбовской области в рабочем поселке Мордово.

Статья 2

Изменить и установить границы сельских поселений Мордовского района Тамбовской области в соответствии с требованиями градостроительного и земельного законодательства и определить места нахождения представительных органов сельских поселений:

1) Александровский сельсовет с нахождением представительного органа в селе Александровка согласно приложению 2 к настоящему Закону;

2) Ивановский сельсовет с нахождением представительного органа в селе Ивановка согласно приложению 3 к настоящему Закону;

3) Лавровский сельсовет с нахождением представительного органа в селе Лаврово согласно приложению 4 к настоящему Закону;

4) Шмаровский сельсовет с нахождением представительного органа в селе Шмаровка согласно приложению 5 к настоящему Закону;

5) Шульгинский сельсовет с нахождением представительного органа в

селе Шульгино согласно приложению 6 к настоящему Закону.

Статья 3

Установить границы городских поселений в соответствии с требованиями градостроительного и земельного законодательства и определить места нахождения представительных органов городских поселений:

- 1) Мордовский поссовет с нахождением представительного органа в рабочем поселке Мордово согласно приложению 7 к настоящему Закону;
- 2) Новопокровский поссовет с нахождением представительного органа в рабочем поселке Новопокровка согласно приложению 8 к настоящему Закону.

Статья 4

Признать утратившими силу:

1) часть 8 статьи 1, часть 4 статьи 2, часть 8 статьи 4 Закона Тамбовской области от 17 сентября 2004 года № 232-З «Об установлении границ и определении места нахождения представительных органов муниципальных образований в Тамбовской области» (газета «Тамбовская жизнь», 2004, 18 сентября; 2013, 2 февраля; сайт сетевого издания «Тамбовская жизнь» (www.tamlife.ru), 2014, 7 июня);

2) пункты 11 и 23 статьи 1 Закона Тамбовской области от 29 января 2013 года № 242-З «О внесении изменений в Закон Тамбовской области «Об установлении границ и определении места нахождения представительных органов муниципальных образований в Тамбовской области» (газета «Тамбовская жизнь», 2013, 2 февраля) в части, касающейся Мордовского района Тамбовской области;

3) подпункт «б» пункта 1 статьи 1 Закона Тамбовской области от 6 июня 2014 года № 417-З «О внесении изменений в Закон Тамбовской области «Об установлении границ и определении места нахождения представительных органов муниципальных образований в Тамбовской области» (сайт сетевого издания «Тамбовская жизнь» (www.tamlife.ru), 2014, 7 июня).

Статья 5

Настоящий Закон вступает в силу по истечении десяти дней после дня его официального опубликования.

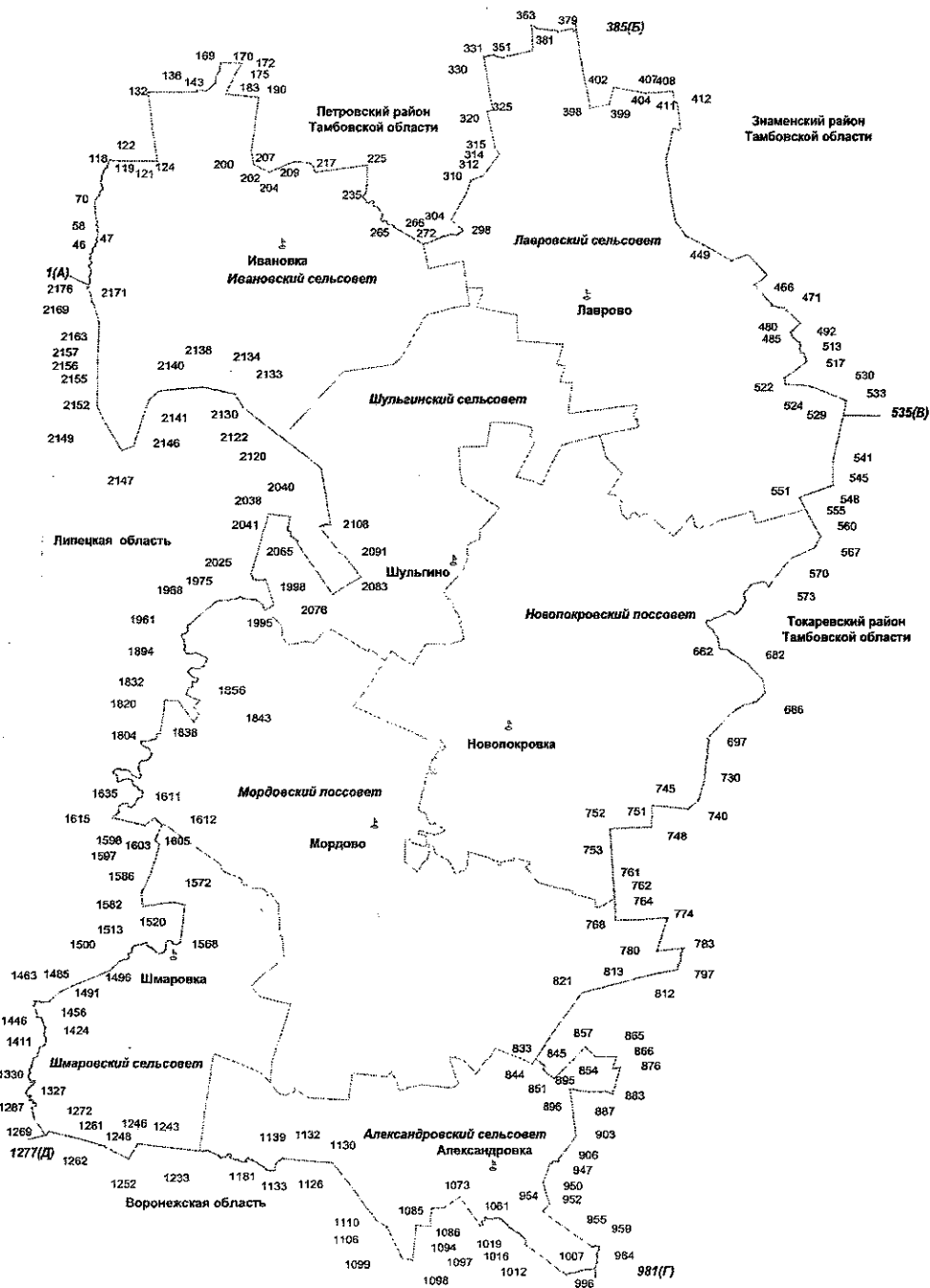
Глава администрации
области А.В.Никитин

г. Тамбов
« 02 » ноября 2016 г.

№ 14 - 3

от 02.11.2016 № 14-3

**Схема границ
муниципального образования-
Мордовский район Тамбовской области**



**Описание границ
Муниципального образования –
Мордовский район Тамбовской области**

I. Участок границы с муниципальным образованием – Петровский район Тамбовской области (от А до Б)

Граница с муниципальным образованием – Петровский район проходит:

- от т.1(А) до т.46 – по середине р. Бычек;
- от т.46 до т.47 – по плотине;
- от т.47 до т.58 – по середине р. Бычек;
- от т.58 до т.70 – по середине пруда;
- от т.70 до т.118 – по середине р. Бычек, пересекая плотину;
- от т.118 до т.119 – по пастбищному участку, пересекая р. Бычек;
- от т.119 до т.121 – по меже;
- от т.121 до т.122 – по меже, пересекая ручей;
- от т.122 до т.126 – по южной стороне лесополосы;
- от т.126 до т.132 – по восточной стороне лесополосы;
- от т.132 до т.136 – по северной стороне лесополосы;
- от т.136 до т.143 – по меже;
- от т.143 до т.169 – по середине р. Грязнуша;
- от т.169 до т.170 – по пастбищному участку;
- от т.170 до т.172 – по южной стороне лесополосы;
- от т.172 до т.175 – по восточной стороне полевой дороги;
- от т.175 до т.183 – по западной стороне полевой дороги;
- от т.183 до т.190 – по южной стороне лесополосы;
- от т.190 до т.200 – по меже;
- от т.200 до т.203 – по юго-западной стороне лесополосы;
- от т.203 до т.204 – по юго-восточной стороне лесополосы;
- от т.204 до т.207 – пересекая автодорогу "Орел-Тамбов";
- от т.207 до т.209 – по меже;
- от т.209 до т.217 – по середине пруда;
- от т.217 до т.225 – по южной стороне лесополосы;
- от т.225 до т.235 – по меже;
- от т.235 до т.265 – по середине р. Пласкуша;
- от т.265 до т.266 – пересекая плотину;
- от т.266 до т.272 – по середине пруда;
- от т.272 до т.298 – по середине каскада прудов;
- от т.298 до т.304 – по меже;

- от т.304 до т.310 – по юго-восточной стороне лесополосы;
- от т.310 до т.312 – по меже;
- от т.312 до т.314 – по юго-восточной стороне лесополосы;
- от т.314 до т.315 – по меже;
- от т.315 до т.320 – по восточной стороне лесополосы до ручья;
- от т.320 до т.325 – по меже;
- от т.325 до т.330 – по восточной стороне лесополосы;
- от т.330 до т.331 – по меже;
- от т.331 до т.351 – по пересыхающему ручью;
- от т.351 до т.363 – по меже;
- от т.363 до т.379 – по дну балки;
- от т.379 до т.381 – по пастбищному участку;
- от т.381 до т.385(Б) – по меже.

II. Участок границы с муниципальным образованием – Знаменский район Тамбовской области (от Б до В)

Граница с муниципальным образованием – Знаменский район проходит:

- от т.385(Б) до т.398 – по западной стороне лесополосы;
- от т.398 до т.399 – по северной стороне автодороги;
- от т.399 до т.402 – по восточной стороне лесополосы;
- от т.402 до т.407 – по северо-восточной стороне лесополосы;
- от т.407 до т.408 – по юго-восточной стороне лесополосы;
- от т.408 до т.411 – по западной стороне лесополосы;
- от т.411 до т.412 – по северной стороне лесополосы;
- от т.412 до т.415 – по меже;
- от т.415 до т.420 – по пересыхающему ручью;
- от т.420 до т.424 – по меже;
- от т.424 до т.444 – по юго-западной стороне лесополосы;
- от т.444 до т. 446 – пересекая автодорогу "Воронеж-Тамбов";
- от т.446 до т.449 – по юго-западной стороне лесополосы;
- от т.449 до т.466 – по меже;
- от т.466 до т.471 – по меже, пересекая пастбищный участок;
- от т.471 до т.485 – по меже;
- от т.485 до т.492 – по середине пруда;
- от т.492 до т.513 – по пересохшему ручью;
- от т.513 до т.517 – по пастбищному участку;
- от т.517 до т.522 – по меже;
- от т.522 до т.524 – по северной стороне лесополосы;
- от т.524 до т.529 – по северо-восточной стороне лесополосы;

- от т.529 до т.530 – по меже;
- от т.530 до т.533 – по юго-западной стороне лесополосы;
- от т.533 до т.535 – (В) по восточной стороне лесополосы.

III. Участок границы с муниципальным образованием –Токаревский района Тамбовской области (от В до Г)

Граница с муниципальным образованием – Токаревский район проходит:

- от т.535(В) до т.541 - по восточной стороне лесополосы;
- от т.541 до т.545 – по меже;
- от т.545 до т.548 – по пастбищному участку;
- от т.548 до т.551 – по юго-восточной стороне лесополосы;
- от т.551 до т.555 – по меже;
- от т.555 до т.560– по восточной стороне лесополосы;
- от т.560 до т.567 – по меже;
- от т.567 до т.570 – по южной стороне лесополосы;
- от т.570 до т. 573 – по меже до Нижнего пруда;
- от т.573 до т. 662 – посередине Нижнего пруда;
- от т.662 до т. 682 – по ручью;
- от т.682 до т. 686 – по пастбищному участку;
- от т.686 до т. 697 – по меже;
- от т.697 до т. 730 – по середине р. Битюг;
- от т.730 до т.740 – по восточной стороне лесополосы;
- от т.740 до т.745 – по южной стороне лесополосы;
- от т.745 до т. 748 – по восточной стороне лесополосы;
- от т.748 до т. 751 –по южной стороне лесополосы;
- от т.751 до т. 752 – пересекая пруд;
- от т.752 до т. 753 – по южной стороне лесополосы;
- от т.753 до т. 761 – по восточной стороне лесополосы;
- от т.761 до т. 762 – пересекая железную дорогу;
- от т.762 до т. 764 – по меже;
- от т.764 до т. 768 – по западной стороне лесополосы;
- от т.768 до т.774 – по южной стороне лесополосы;
- от т.774 до т.780 – по западной стороне полевой дороги;
- от т.780 до т.783 – по меже, до пруда;
- от т.783 до т. 797– по середине пруда;
- от т.797 до т.812 – по северной границе приусадебных земель с. Малая Даниловка;
- от т.812 до т.813 – пересекая автодорогу;
- от т.813 до т.821 – по южной стороне автодороги;

- от т.821 до т.833 – по меже;
- от т.833 до т.845 – по меже с северной стороны приусадебных земель с. Артемовка;
- от т.845 до т.851 – по юго-западной стороне автодороги;
- от т.851 до т.854 – по меже;
- от т.854 до т.857 – с юго-западной стороны лесополосы;
- от т.857 до т.865 – по меже;
- от т.865 до т.866 – по меже, до ручья;
- от т.866 до т.876 – по ручью;
- от т.876 до т.883 – по западной стороне лесополосы;
- от т.883 до т.887 – по полевой дороге;
- от т.887 до т.895 – по северной стороне лесополосы;
- от т.895 до т.896 – по меже;
- от т.896 до т.903 – по западной стороне лесополосы;
- от т.903 до т.906 – по полевой дороге, до р. Большой Эртиль;
- от т.906 до т.947 – по середине р. Большой Эртиль;
- от т. 947 до т.950 – по меже;
- от т.950 до т.952 – по западной стороне лесополосы;
- от т.952 до т.954 – по северо-западной стороне лесополосы;
- от т.954 до т.955 – по меже;
- от т.955 до т.959 – по северо- восточной стороне лесополосы;
- от т.959 до т.964 – по меже, до ручья;
- от т.964 до т.981 (Г) – по ручью.

IV. Участок границы с Воронежской областью (от Г до Д)

Граница с Воронежской областью проходит:

- от т.981 (Г) до т.996 – по ручью;
- от т.996 до т.1007 – по середине пруда;
- от т.1007 до т.1012 – по меже;
- от т.1012 до т.1016 – по юго-западной стороне лесополосы;
- от т.1016 до т.1019 – по пастбищному участку;
- от т.1019 до т.1061 – по пересыхающему ручью;
- от т.1061 до т.1073 – по ручью;
- от т.1073 до т.1085 – по меже;
- от т.1085 до т.1086 – пересекая балку;
- от т.1086 до т.1094 – по меже, до пруда;
- от т.1094 до т.1097 – пересекая пруд;
- от т.1097 до т.1098 – по меже;
- от т.1098 до т.1099 – по северной стороне лесополосы;

- от т.1099 до т.1106 – по меже;
- от т.1106 до т.1110 – пересекая железную дорогу;
- от т.1110 до т.1126 – по меже;
- от т.1126 до т.1130 – по западной стороне лесополосы;
- от т.1130 до т.1132 – по меже;
- от т.1132 до т.1133 – пересекая балку;
- от т.1133 до т.1139 – по меже;
- от т.1139 до т.1181 – по ручью;
- от т.1181 до т.1233 – по р. Малый Эртиль;
- от т.1233 до т.1243 – по южной стороне лесополосы;
- от т.1243 до т.1246 – по полевой дороге;
- от т.1246 до т.1248 – по южной стороне лесополосы;
- от т.1248 до т.1252 – по восточной стороне лесополосы;
- от т.1252 до т.1261 – по южной стороне лесополосы;
- от т.1261 до т.1262 – по плотине;
- от т.1262 до т.1269 – по меже;
- от т.1269 до т.1272 – пересекая автодорогу «Воронеж-Тамбов»;
- от т.1272 до т.1277(Д) – по середине ручья.

V. Участок границы с Липецкой областью (от Д до А)

Граница с Липецкой областью проходит:

- от т.1277(Д) до т.1287- по меже до ручья;
- от т.1287 до т.1327 – по ручью;
- от т.1327 до т.1330 – по меже;
- от т.1330 до т.1411 – по середине р. Битюг;
- от т.1411 до т.1424 – по ручью;
- от т.1424 до т.1446 – по середине р. Битюг;
- от т.1446 до т.1456 – по меже;
- от т.1456 до т.1463 – по середине р. Битюг;
- от т.1463 до т.1485 – по полевой дороге;
- от т.1485 до т.1491 – по меже;
- от т.1491 до т.1496 – пересекая автодорогу «Воронеж-Тамбов»;
- от т.1496 до т.1510 – по меже;
- от т.1510 до т.1513 – по середине р. Битюг;
- от т.1513 до т.1520 – по южной стороне лесополосы;
- от т.1520 до т.1568 – по середине р. Битюг;
- от т.1568 до т.1572 – по меже;
- от т.1572 до т.1582 – по южной стороне лесополосы;
- от т.1582 до т.1586 – пересекая автодорогу «Воронеж-Тамбов»;

- от т.1586 до т.1597 – по западной стороне лесополосы;
- от т.1597 до т.1598 – по южной стороне лесополосы;
- от т.1598 до т.1603 – по меже;
- от т.1603 до т.1605 – по западной стороне лесного участка;
- от т.1605 до т.1611 – по меже;
- от т.1611 до т.1612 – по юго-восточной стороне лесополосы;
- от т.1612 до т.1615 – по южной стороне лесополосы;
- от т.1615 до т.1635 – по середине пруда;
- от т.1635 до т.1804 – по середине р. Чамлык;
- от т.1804 до т.1820 – по меже, до реки;
- от т.1820 до т.1832 – по середине р. Чамлык;
- от т.1832 до т.1838 – по меже;
- от т.1838 до т.1843 – по полевой дороге;
- от т.1843 до т.1856 – по меже;
- от т.1856 до т.1894 – по ручью;
- от т.1894 до т.1961 – по р. Чамлык;
- от т.1961 до т.1968 – по меже;
- от т.1968 до т.1975 – по середине пруда;
- от т.1975 до т.1955 – по ручью;
- от т.1955 до т.1998 – по меже до пруда;
- от т.1998 до т.2025 – по южной стороне пруда;
- от т.2025 до т.2038 – от середины пруда по восточной стороне лесополосы;
- от т.2038 до т. 2040 – по южной стороне лесополосы;
- от т.2040 до т. 2041 – по меже;
- от т.2041 до т. 2065 – по границе приусадебных земель с. Васильевка;
- от т.2065 до т. 2076 – по меже;
- от т.2076 до т. 2083 – по северной стороне лесополосы;
- от т.2083 до т. 2091 – по лесополосе;
- от т.2091 до т. 2108 – по южной стороне пруда;
- от т.2108 до т. 2120 – от пруда по меже;
- от т.2120 до т. 2122 – по юго-западной стороне лесополосы;
- от т.2122 до т. 2130 – по северной стороне лесополосы;
- от т.2130 до т. 2133 – по южной стороне автодороги;
- от т.2133 до т. 2134 – пересекая автодорогу;
- от т.2134 до т. 2138 – по меже;
- от т.2138 до т. 2140 – по северной стороне лесополосы;
- от т.2140 до т. 2141 – по пастбищному участку;
- от т.2141 до т. 2146 – по западной стороне лесополосы;
- от т.2146 до т. 2147 – пересекая полевою дорогу;

- от т.2147 до т. 2149 – по меже;
- от т.2149 до т. 2152 – по юго-западной стороне лесополосы;
- от т.2152 до т. 2155 – по западной стороне лесополосы;
- от т.2155 до т. 2156 – по западной стороне полевой дороги;
- от т.2156 до т. 2157 – пересекая полевую дорогу;
- от т.2157 до т. 2163 – по восточной стороне лесополосы;
- от т.2163 до т. 2169 – по меже;
- от т.2169 до т. 2171 – пересекает р. Бычек;
- от т.2171 до т. 2176 – по пастбищному участку;
- от т.2176 до т. 1(А) – по середине р. Бычек.

Каталог координат
характерных точек границ муниципального образования
Мордовский район Тамбовской области

Название (номер) межевого знака	Дирекционные углы (град. мин. сек.)	Длина линии(м)	X координата	Y координата
1			387906,4	1187404,64
	44° 29' 11"	26,03		
2			387924,97	1187422,88
	25° 26' 09"	68,75		
3			387987,06	1187452,41
	12° 35' 15"	43,45		
4			388029,47	1187461,88
	2° 28' 38"	26,14		
5			388055,59	1187463,01
	356° 16' 31"	81,58		
6			388137	1187457,71
	9° 48' 04"	53,4		
7			388189,62	1187466,8
	356° 31' 01"	43,62		
8			388233,16	1187464,15
	346° 04' 27"	94,4		
9			388324,79	1187441,43
	0° 51' 07"	51,12		
10			388375,9	1187442,19
	19° 29' 11"	52,22		
11			388425,13	1187459,61
	26° 18' 42"	76,86		
12			388494,03	1187493,68
	18° 10' 16"	52,2		
13			388543,63	1187509,96
	7° 42' 44"	50,82		
14			388593,99	1187516,78
	348° 55' 23"	90,67		
15			388682,97	1187499,36
	334° 41' 50"	100,09		
16			388773,46	1187456,58
	322° 18' 50"	90,43		
17			388845,02	1187401,3
	356° 42' 59"	46,27		
18			388891,21	1187398,65
	36° 10' 44"	62,85		
19			388941,94	1187435,75
	51° 29' 44"	87,57		
20			388996,46	1187504,28
	40° 52' 09"	44,56		
21			389030,16	1187533,44
	2° 26' 30"	26,52		
22			389056,66	1187534,57
	330° 57' 04"	85,76		
23			389131,63	1187492,93
	342° 02' 21"	85,97		
24			389213,41	1187466,42

Название (номер) межевого знака	Дирекционные углы (град. мин. сек.)	Длина линии(м)	X координата	Y координата
	351° 36' 05"	57,03		
25			389269,83	1187458,09
	22° 58' 47"	37,83		
26			389304,66	1187472,86
	39° 08' 25"	70,78		
27			389359,56	1187517,54
	15° 43' 26"	40,52		
28			389398,56	1187528,52
	327° 01' 28"	92,53		
29			389476,18	1187478,16
	4° 45' 37"	27,35		
30			389503,44	1187480,43
	40° 40' 17"	31,95		
31			389527,67	1187501,25
	50° 19' 32"	109,71		
32			389597,71	1187585,69
	30° 32' 33"	26,82		
33			389620,81	1187599,32
	355° 08' 19"	22,42		
34			389643,15	1187597,42
	339° 39' 41"	71,87		
35			389710,54	1187572,44
	1° 17' 22"	33,33		
36			389743,86	1187573,19
	23° 16' 05"	41,21		
37			389781,72	1187589,47
	38° 43' 39"	51,45		
38			389821,86	1187621,66
	50° 08' 02"	44,88		
39			389850,63	1187656,11
	61° 21' 37"	56,08		
40			389877,51	1187705,33
	36° 15' 06"	28,17		
41			389900,23	1187721,99
	10° 51' 17"	28,14		
42			389927,87	1187727,29
	25° 21' 52"	56,56		
43			389978,98	1187751,52
	14° 15' 03"	24,62		
44			390002,84	1187757,58
	31° 16' 42"	35		
45			390032,75	1187775,75
	21° 38' 05"	23,62		
46			390054,71	1187784,46
	35° 24' 14"	56,2		
47			390100,52	1187817,02
	351° 43' 48"	63,13		
48			390162,99	1187807,94
	349° 16' 16"	50,87		
49			390212,97	1187798,47
	6° 18' 09"	58,66		
50			390271,28	1187804,91

Название (номер) межевого знака	Дирекционные углы (град. мин. сек.)	Длина линии(м)	X координата	Y координата
	17° 12' 18"	61,43		
51			390329,96	1187823,08
	27° 33' 04"	49,12		
52			390373,51	1187845,8
	2° 05' 47"	134,5		
53			390507,92	1187850,72
	7° 07' 33"	91,58		
54			390598,79	1187862,08
	337° 24' 31"	46,34		
55			390641,57	1187844,28
	324° 40' 17"	36,66		
56			390671,48	1187823,08
	357° 50' 26"	60,24		
57			390731,68	1187820,81
	19° 35' 47"	100,48		
58			390826,34	1187854,51
	344° 58' 49"	64,29		
59			390888,43	1187837,85
	299° 14' 43"	75,94		
60			390925,53	1187771,59
	332° 14' 14"	32,52		
61			390954,31	1187756,44
	28° 03' 55"	142,45		
62			391080,01	1187823,46
	347° 16' 39"	96,26		
63			391173,91	1187802,26
	334° 41' 31"	131,09		
64			391292,42	1187746,22
	351° 06' 14"	208,09		
65			391498,01	1187714,04
	334° 39' 04"	71,64		
66			391562,75	1187683,37
	358° 26' 21"	215,52		
67			391778,19	1187677,5
	352° 36' 24"	125,04		
68			391902,19	1187661,41
	14° 11' 42"	84,94		
69			391984,54	1187682,24
	358° 37' 30"	118,34		
70			392102,85	1187679,4
	10° 07' 00"	100,2		
71			392201,49	1187697
	38° 02' 56"	44,23		
72			392236,32	1187724,26
	61° 23' 28"	28,47		
73			392249,95	1187749,25
	72° 36' 57"	32,93		
74			392259,79	1187780,68
	22° 26' 29"	56,53		
75			392312,04	1187802,26
	45° 17' 12"	106,02		
76			392386,63	1187877,6

Название (номер) межевого знака	Дирекционные углы (град. мин. сек.)	Длина линии(м)	X координата	Y координата
	27° 55' 46"	63,86		
77			392443,05	1187907,51
	15° 25' 38"	56,95		
78			392497,95	1187922,66
	1° 52' 36"	69,32		
79			392567,23	1187924,93
	20° 15' 27"	33,91		
80			392599,04	1187936,67
	38° 57' 50"	145,11		
81			392711,87	1188027,92
	26° 10' 31"	50,62		
82			392757,3	1188050,25
	11° 18' 36"	55,99		
83			392812,2	1188061,23
	353° 55' 12"	46,45		
84			392858,39	1188056,31
	340° 19' 56"	77,61		
85			392931,47	1188030,19
	328° 52' 13"	68,11		
86			392989,77	1187994,98
	337° 53' 57"	54,35		
87			393040,13	1187974,53
	350° 27' 19"	89,07		
88			393127,97	1187959,76
	7° 38' 41"	37,06		
89			393164,7	1187964,69
	25° 47' 31"	62,65		
90			393221,11	1187991,95
	16° 50' 17"	30,07		
91			393249,89	1188000,66
	359° 19' 53"	32,56		
92			393282,45	1188000,28
	347° 51' 39"	10,84		
93			393293,05	1187998
	356° 11' 09"	39,84		
94			393332,8	1187995,35
	341° 45' 41"	35,08		
95			393366,12	1187984,37
	14° 03' 24"	20,3		
96			393385,81	1187989,3
	39° 20' 07"	35,24		
97			393413,07	1188011,64
	30° 15' 30"	21,04		
98			393431,24	1188022,24
	5° 41' 50"	34,25		
99			393465,32	1188025,64
	27° 04' 26"	19,14		
100			393482,36	1188034,35
	43° 12' 56"	34,29		
101			393507,35	1188057,83
	32° 21' 24"	31,82		
102			393534,23	1188074,86

Название (номер) межевого знака	Дирекционные углы (град. мин. сек.)	Длина линии(м)	X координата	Y координата
	0° 00' 00"	23,47		
103			393557,7	1188074,86
	21° 32' 24"	15,47		
104			393572,09	1188080,54
	43° 34' 54"	21,42		
105			393587,61	1188095,31
	22° 22' 00"	13,93		
106			393600,49	1188100,61
	357° 38' 16"	73,51		
107			393673,94	1188097,58
	18° 42' 00"	25,98		
108			393698,55	1188105,91
	34° 10' 27"	49,88		
109			393739,82	1188133,93
	48° 04' 21"	24,93		
110			393756,48	1188152,48
	54° 14' 43"	46,65		
111			393783,74	1188190,34
	51° 00' 53"	51,15		
112			393815,92	1188230,1
	44° 12' 44"	39,09		
113			393843,94	1188257,36
	33° 52' 27"	31,92		
114			393870,44	1188275,15
	21° 35' 50"	39,09		
115			393906,79	1188289,54
	11° 33' 15"	139,89		
116			394043,85	1188317,56
	21° 38' 05"	70,87		
117			394109,73	1188343,69
	27° 37' 33"	146,15		
118			394239,22	1188411,46
	117° 33' 33"	151,04		
119			394169,34	1188545,36
	90° 59' 39"	316,4		
120			394163,85	1188861,71
	91° 01' 21"	394,5		
121			394156,81	1189256,15
	89° 55' 05"	174,93		
122			394157,06	1189431,08
	89° 27' 36"	642,93		
123			394163,12	1190073,98
	90° 16' 58"	690,61		
124			394159,71	1190764,58
	347° 52' 24"	520,86		
125			394668,95	1190655,16
	350° 00' 48"	816,51		
126			395473,09	1190513,56
	352° 38' 10"	364,83		
127			395834,91	1190466,8
	353° 10' 47"	162,35		
128			395996,11	1190447,52

Название (номер) межевого знака	Дирекционные углы (град. мин. сек.)	Длина линии(м)	X координата	Y координата
	353° 02' 53"	499,19		
129			396491,63	1190387,1
	353° 16' 41"	507,82		
130			396995,96	1190327,66
	352° 42' 52"	421,01		
131			397413,57	1190274,27
	349° 22' 36"	219,31		
132			397629,12	1190233,84
	86° 59' 14"	8,56		
133			397629,57	1190242,39
	90° 00' 00"	14,96		
134			397629,57	1190257,35
	88° 30' 16"	75,48		
135			397631,54	1190332,8
	89° 55' 11"	1141,46		
136			397633,14	1191474,26
	90° 05' 48"	284,18		
137			397632,66	1191758,44
	89° 41' 58"	543,54		
138			397635,51	1192301,97
	91° 22' 17"	363,53		
139			397626,81	1192665,4
	345° 46' 27"	62,99		
140			397687,87	1192649,92
	345° 46' 28"	41,1		
141			397727,71	1192639,82
	91° 58' 36"	415,17		
142			397713,39	1193054,74
	89° 54' 09"	52,93		
143			397713,48	1193107,67
	43° 16' 45"	56,28		
144			397754,45	1193146,25
	51° 42' 39"	63,47		
145			397793,78	1193196,07
	63° 26' 22"	58,64		
146			397820	1193248,52
	72° 38' 43"	43,95		
147			397833,11	1193290,47
	36° 02' 04"	35,66		
148			397861,95	1193311,45
	11° 17' 55"	40,12		
149			397901,29	1193319,31
	49° 24' 14"	48,35		
150			397932,75	1193356,02
	16° 42' 26"	27,38		
151			397958,97	1193363,89
	50° 01' 04"	67,67		
152			398002,45	1193415,74
	60° 14' 26"	102,65		
153			398053,4	1193504,85
	39° 09' 30"	63,36		
154			398102,53	1193544,86

Название (номер) межевого знака	Дирекционные углы (град. мин. сек.)	Длина линии(м)	X координата	Y координата
	9° 39' 24"	86,74		
155			398188,04	1193559,41
	0° 00' 00"	122,17		
156			398310,21	1193559,41
	354° 07' 44"	71,07		
157			398380,91	1193552,14
	9° 08' 52"	32,65		
158			398413,14	1193557,33
	26° 15' 56"	48,76		
159			398456,87	1193578,91
	36° 09' 40"	111,09		
160			398546,56	1193644,46
	31° 08' 19"	149,02		
161			398674,11	1193721,52
	13° 56' 10"	61,08		
162			398733,39	1193736,23
	357° 42' 40"	65,6		
163			398798,94	1193733,61
	8° 32' 00"	53,04		
164			398851,39	1193741,48
	27° 07' 40"	9,56		
165			398859,9	1193745,84
	17° 16' 04"	58,69		
166			398915,94	1193763,26
	12° 03' 56"	112,28		
167			399025,74	1193786,73
	3° 46' 41"	40,22		
168			399065,87	1193789,38
	22° 45' 08"	50,91		
169			399112,82	1193809,07
	92° 44' 06"	198,25		
170			399103,36	1194007,09
	92° 58' 21"	167,96		
171			399094,65	1194174,82
	92° 50' 50"	575,17		
172			399066,08	1194749,28
	206° 02' 21"	18,52		
173			399049,44	1194741,15
	206° 03' 04"	129,63		
174			398932,98	1194684,22
	207° 57' 39"	324,76		
175			398646,13	1194531,95
	203° 28' 52"	209,89		
176			398453,62	1194448,32
	203° 26' 47"	146,57		
177			398319,15	1194390
	201° 32' 54"	124,83		
178			398203,04	1194344,15
	202° 40' 43"	133,81		
179			398079,58	1194292,56
	202° 35' 16"	112,84		
180			397975,4	1194249,22

Название (номер) межевого знака	Дирекционные углы (град. мин. сек.)	Длина линии(м)	X координата	Y координата
	205° 34' 56"	122,28		
181			397865,11	1194196,42
	202° 22' 03"	220,26		
182			397661,42	1194112,6
	200° 10' 35"	140,47		
183			397529,57	1194064,15
	96° 12' 57"	208,82		
184			397506,96	1194271,74
	96° 15' 04"	248,88		
185			397479,86	1194519,14
	96° 28' 07"	228,12		
186			397454,16	1194745,81
	93° 53' 53"	149,9		
187			397443,97	1194895,36
	99° 21' 35"	87,19		
188			397429,79	1194981,39
	96° 35' 50"	269,91		
189			397398,78	1195249,51
	95° 22' 58"	326,84		
190			397368,12	1195574,91
	182° 56' 50"	42,79		
191			397325,39	1195572,71
	184° 45' 36"	212,81		
192			397113,31	1195555,05
	186° 07' 07"	279,58		
193			396835,32	1195525,25
	186° 29' 58"	58,4		
194			396777,3	1195518,64
	185° 56' 19"	513,32		
195			396266,73	1195465,53
	186° 42' 31"	337,01		
196			395932,03	1195426,16
	187° 12' 55"	657,18		
197			395280,05	1195343,62
	187° 29' 11"	610,24		
198			394675,01	1195264,11
	169° 39' 58"	677,71		
199			394008,29	1195385,68
	114° 24' 28"	1,31		
200			394007,75	1195386,87
	119° 44' 42"	87,56		
201			393964,31	1195462,89
	118° 36' 40"	335,96		
202			393803,43	1195757,83
	117° 01' 30"	464,13		
203			393592,54	1196171,28
	66° 19' 08"	427,29		
204			393764,16	1196562,59
	66° 25' 16"	20,77		
205			393772,47	1196581,63
	68° 07' 22"	28,02		
206			393782,91	1196607,63

Название (номер) межевого знака	Дирекционные углы (град. мин. сек.)	Длина линии(м)	X координата	Y координата
	65° 43' 04"	27,28		
207			393794,13	1196632,5
	65° 16' 51"	604,37		
208			394046,86	1197181,49
	60° 59' 25"	93,2		
209			394092,06	1197263
	77° 30' 25"	27,74		
210			394098,06	1197290,08
	83° 33' 14"	113,48		
211			394110,8	1197402,84
	90° 00' 00"	209,13		
212			394110,8	1197611,97
	95° 00' 04"	405,04		
213			394075,49	1198015,47
	108° 41' 35"	219,1		
214			394005,27	1198223,01
	138° 56' 30"	168,9		
215			393877,91	1198333,95
	153° 49' 00"	162,49		
216			393732,09	1198405,65
	161° 05' 41"	157,16		
217			393583,41	1198456,57
	82° 22' 14"	91,59		
218			393595,57	1198547,35
	82° 41' 54"	557,08		
219			393666,37	1199099,91
	81° 49' 28"	57,03		
220			393674,48	1199156,36
	81° 54' 30"	1078,09		
221			393826,23	1200223,72
	81° 06' 33"	76,8		
222			393838,1	1200299,6
	80° 49' 42"	21,39		
223			393841,51	1200320,72
	82° 04' 39"	710,28		
224			393939,41	1201024,22
	85° 32' 24"	17,23		
225			393940,75	1201041,4
	179° 26' 53"	976,91		
226			392963,89	1201050,81
	182° 40' 14"	21,46		
227			392942,45	1201049,81
	187° 27' 32"	169,16		
228			392774,72	1201027,85
	189° 25' 24"	175,78		
229			392601,31	1200999,07
	189° 28' 23"	34,88		
230			392566,91	1200993,33
	186° 52' 34"	27,98		
231			392539,13	1200989,98
	208° 18' 30"	25,28		
232			392516,87	1200977,99

Название (номер) межевого знака	Дирекционные углы (град. мин. сек.)	Длина линии(м)	X координата	Y координата
	247° 59' 19"	35,99		
233			392503,38	1200944,62
	211° 19' 41"	83,38		
234			392432,16	1200901,27
	213° 20' 49"	113,42		
235			392337,41	1200838,92
	130° 36' 27"	162,58		
236			392231,59	1200962,35
	147° 27' 29"	170,68		
237			392087,71	1201054,16
	103° 01' 27"	130,19		
238			392058,37	1201181
	53° 24' 30"	77,8		
239			392104,75	1201243,47
	50° 54' 49"	58,54		
240			392141,66	1201288,91
	86° 03' 03"	55,03		
241			392145,45	1201343,81
	117° 33' 23"	49,11		
242			392122,73	1201387,35
	170° 32' 09"	51,82		
243			392071,62	1201395,87
	227° 15' 28"	85,07		
244			392013,88	1201333,39
	154° 17' 27"	113,46		
245			391911,65	1201382,61
	115° 56' 12"	77,9		
246			391877,58	1201452,66
	109° 48' 03"	125,76		
247			391834,98	1201570,98
	136° 20' 34"	171,39		
248			391710,98	1201689,3
	146° 10' 03"	210,81		
249			391535,87	1201806,67
	157° 30' 11"	101,43		
250			391442,16	1201845,48
	199° 14' 29"	106,27		
251			391341,83	1201810,46
	203° 19' 23"	59,79		
252			391286,93	1201786,79
	178° 35' 52"	77,64		
253			391209,31	1201788,69
	150° 15' 52"	61,05		
254			391156,3	1201818,97
	114° 50' 10"	56,33		
255			391132,64	1201870,09
	76° 31' 39"	93,44		
256			391154,41	1201960,96
	97° 14' 06"	60,11		
257			391146,84	1202020,59
	139° 40' 18"	65,81		
258			391096,67	1202063,18

Название (номер) межевого знака	Дирекционные углы (град. мин. сек.)	Длина линии(м)	X координата	Y координата
	160° 43' 54"	103,28		
259			390999,18	1202097,26
	130° 14' 11"	48,36		
260			390967,94	1202134,18
	105° 56' 53"	62,02		
261			390950,9	1202193,81
	89° 09' 38"	129,69		
262			390952,8	1202323,49
	108° 26' 33"	47,89		
263			390937,65	1202368,92
	135° 37' 06"	62,25		
264			390893,16	1202412,46
	153° 45' 09"	12,91		
265			390881,58	1202418,17
	153° 12' 54"	83,92		
266			390806,66	1202455,99
	126° 43' 36"	48,8		
267			390777,48	1202495,1
	114° 53' 12"	166,13		
268			390707,57	1202645,8
	114° 31' 11"	90,22		
269			390670,13	1202727,88
	122° 14' 25"	360,66		
270			390477,73	1203032,93
	121° 47' 57"	193,4		
271			390375,82	1203197,3
	119° 34' 00"	786,18		
272			389987,89	1203881,11
	78° 57' 44"	89,21		
273			390004,97	1203968,67
	80° 20' 17"	99,09		
274			390021,6	1204066,35
	73° 03' 18"	288,97		
275			390105,82	1204342,77
	57° 17' 43"	82,75		
276			390150,53	1204412,4
	54° 52' 00"	115,63		
277			390217,07	1204506,96
	67° 01' 02"	103,85		
278			390257,62	1204602,57
	74° 21' 11"	80,94		
279			390279,45	1204680,51
	65° 49' 34"	121,88		
280			390329,36	1204791,7
	64° 36' 06"	67,87		
281			390358,47	1204853,01
	75° 57' 15"	72,85		
282			390376,15	1204923,68
	83° 02' 53"	85,84		
283			390386,54	1205008,89
	73° 46' 09"	59,53		
284			390403,18	1205066,05

Название (номер) межевого знака	Дирекционные углы (град. мин. сек.)	Длина линии(м)	X координата	Y координата
	54° 35' 15"	48,44		
285			390431,25	1205105,53
	74° 58' 29"	132,34		
286			390465,56	1205233,35
	77° 05' 06"	51,18		
287			390477	1205283,24
	94° 02' 27"	88,55		
288			390470,76	1205371,57
	96° 23' 02"	112,96		
289			390458,2	1205483,83
	103° 29' 48"	65,17		
290			390442,99	1205547,2
	90° 00' 00"	53,22		
291			390442,99	1205600,42
	54° 27' 30"	65,41		
292			390481,01	1205653,64
	44° 00' 29"	111,52		
293			390561,22	1205731,12
	64° 18' 08"	54,66		
294			390584,92	1205780,37
	70° 01' 01"	36,17		
295			390597,28	1205814,36
	61° 18' 03"	47,44		
296			390620,06	1205855,97
	24° 08' 20"	16,16		
297			390634,81	1205862,58
	23° 11' 23"	42,23		
298			390673,63	1205879,21
	309° 01' 19"	34,83		
299			390695,56	1205852,15
	309° 01' 56"	67,74		
300			390738,22	1205799,53
	311° 57' 35"	171,58		
301			390852,94	1205671,94
	313° 05' 27"	299,46		
302			391057,52	1205453,25
	312° 45' 32"	64,74		
303			391101,47	1205405,72
	312° 24' 01"	146,85		
304			391200,49	1205297,28
	29° 24' 49"	225,96		
305			391397,32	1205408,25
	28° 37' 16"	410,47		
306			391757,63	1205604,87
	29° 01' 44"	510,15		
307			392203,69	1205852,42
	27° 31' 11"	270,06		
308			392443,19	1205977,2
	19° 02' 29"	363,37		
309			392786,68	1206095,75
	17° 34' 46"	432,28		
310			393198,77	1206226,31

Название (номер) межевого знака	Дирекционные углы (град. мин. сек.)	Длина линии(м)	X координата	Y координата
	71° 39' 35"	162,56		
311			393249,92	1206380,61
	71° 24' 36"	459,33		
312			393396,35	1206815,97
	37° 08' 00"	853,78		
313			394077,01	1207331,37
	37° 19' 17"	529,16		
314			394497,82	1207652,19
	326° 03' 23"	403,45		
315			394832,52	1207426,91
	346° 13' 23"	345,01		
316			395167,6	1207344,75
	347° 16' 34"	481,31		
317			395637,09	1207238,74
	345° 57' 39"	48,4		
318			395684,04	1207227
	346° 36' 17"	467,44		
319			396138,76	1207118,71
	345° 50' 34"	517,37		
320			396640,42	1206992,17
	76° 35' 32"	95,31		
321			396662,52	1207084,88
	77° 47' 36"	51,13		
322			396673,33	1207134,85
	75° 02' 00"	152,06		
323			396712,6	1207281,75
	77° 26' 00"	27,99		
324			396718,69	1207309,07
	353° 09' 52"	75,62		
325			396793,77	1207300,07
	344° 14' 37"	425,27		
326			397203,06	1207184,59
	346° 51' 59"	501,54		
327			397691,48	1207070,63
	351° 31' 11"	595,64		
328			398280,61	1206982,79
	352° 17' 30"	502,43		
329			398778,5	1206915,4
	349° 17' 41"	456,62		
330			399227,17	1206830,58
	349° 47' 20"	185,81		
331			399410,04	1206797,64
	113° 25' 59"	59,02		
332			399386,57	1206851,79
	83° 47' 29"	38,47		
333			399390,73	1206890,03
	67° 53' 50"	67,43		
334			399416,1	1206952,5
	88° 43' 58"	102,64		
335			399418,37	1207055,11
	66° 23' 29"	49,17		
336			399438,06	1207100,16

Название (номер) межевого знака	Дирекционные углы (град. мин. сек.)	Длина линии(м)	X координата	Y координата
	59° 08' 38"	38,37		
337			399457,74	1207133,1
	84° 25' 58"	89,78		
338			399466,45	1207222,46
	77° 34' 43"	42,26		
339			399475,54	1207263,73
	87° 50' 02"	50,01		
340			399477,43	1207313,7
	109° 06' 33"	91,36		
341			399447,52	1207400,03
	117° 51' 29"	37,26		
342			399430,11	1207432,97
	101° 30' 03"	24,73		
343			399425,18	1207457,2
	152° 04' 49"	14,57		
344			399412,31	1207464,02
	98° 19' 16"	31,37		
345			399407,77	1207495,06
	132° 12' 39"	27,61		
346			399389,22	1207515,51
	105° 10' 17"	88,27		
347			399366,12	1207600,7
	109° 23' 17"	43,35		
348			399351,73	1207641,59
	94° 46' 38"	131,84		
349			399340,75	1207772,97
	82° 05' 30"	41,28		
350			399346,43	1207813,86
	68° 31' 44"	219,3		
351			399426,7	1208017,94
	79° 47' 20"	258,75		
352			399472,57	1208272,59
	78° 18' 26"	269,11		
353			399527,11	1208536,12
	77° 52' 39"	572,95		
354			399647,43	1209096,29
	76° 42' 36"	151,56		
355			399682,27	1209243,79
	356° 59' 28"	187,09		
356			399869,1	1209233,97
	356° 58' 47"	3,99		
357			399873,08	1209233,76
	356° 59' 29"	324,86		
358			400197,49	1209216,71
	357° 13' 07"	188,35		
359			400385,62	1209207,57
	357° 13' 10"	313,13		
360			400698,38	1209192,38
	356° 26' 05"	26,05		
361			400724,38	1209190,76
	354° 26' 03"	201,47		
362			400924,9	1209171,22

Название (номер) межевого знака	Дирекционные углы (град. мин. сек.)	Длина линии(м)	X координата	Y координата
	359° 33' 36"	27,35		
363			400952,25	1209171,01
	90° 00' 00"	33,34		
364			400952,25	1209204,35
	120° 17' 12"	237,84		
365			400832,3	1209409,73
	130° 51' 03"	57,56		
366			400794,65	1209453,27
	84° 26' 41"	77,79		
367			400802,18	1209530,69
	111° 23' 31"	95,38		
368			400767,39	1209619,5
	84° 17' 15"	91,32		
369			400776,48	1209710,37
	112° 36' 48"	74,43		
370			400747,86	1209779,08
	90° 00' 00"	116,67		
371			400747,86	1209895,75
	98° 52' 11"	160,52		
372			400723,11	1210054,35
	90° 00' 00"	74,73		
373			400723,11	1210129,08
	111° 09' 30"	35,74		
374			400710,21	1210162,41
	85° 39' 53"	113,77		
375			400718,81	1210275,85
	90° 00' 00"	122,59		
376			400718,81	1210398,44
	116° 37' 19"	117,18		
377			400666,3	1210503,2
	133° 16' 40"	40,46		
378			400638,56	1210532,66
	161° 02' 45"	6,28		
379			400632,62	1210534,7
	76° 11' 05"	25,17		
380			400638,63	1210559,14
	75° 16' 44"	141,43		
381			400674,57	1210695,93
	77° 33' 31"	225,08		
382			400723,06	1210915,72
	79° 38' 41"	357,94		
383			400787,4	1211267,83
	156° 50' 56"	145,77		
384			400653,37	1211325,14
	76° 27' 34"	143,51		
385			400686,97	1211464,66
	166° 56' 19"	101,51		
386			400588,09	1211487,6
	170° 37' 19"	220,01		
387			400371,02	1211523,45
	170° 37' 26"	237,86		
388			400136,34	1211562,2

Название (номер) межевого знака	Дирекционные углы (град. мин. сек.)	Длина линии(м)	X координата	Y координата
	170° 37' 10"	85,34		
389			400052,14	1211576,11
	172° 05' 36"	433,63		
390			399622,63	1211635,76
	175° 31' 30"	1,15		
391			399621,48	1211635,85
	173° 48' 40"	214,18		
392			399408,55	1211658,94
	168° 19' 04"	21,43		
393			399387,56	1211663,28
	168° 40' 22"	342,39		
394			399051,84	1211730,53
	167° 57' 05"	760,37		
395			398308,22	1211889,25
	168° 02' 24"	663,91		
396			397658,72	1212026,83
	167° 51' 26"	460		
397			397209,01	1212123,59
	168° 50' 09"	414,58		
398			396802,28	1212203,86
	79° 06' 36"	945,08		
399			396980,83	1213131,92
	10° 12' 28"	20,09		
400			397000,6	1213135,48
	13° 22' 16"	849,15		
401			397826,73	1213331,85
	54° 21' 50"	4,74		
402			397829,49	1213335,7
	86° 26' 17"	12,39		
403			397830,26	1213348,07
	99° 49' 12"	1590		
404			397559,08	1214914,77
	95° 39' 11"	44,57		
405			397554,69	1214959,12
	86° 32' 02"	293,44		
406			397572,43	1215252,02
	85° 56' 08"	191,59		
407			397586,01	1215443,13
	84° 36' 09"	779,05		
408			397659,29	1216218,73
	93° 46' 26"	51,05		
409			397655,93	1216269,67
	164° 55' 03"	71,06		
410			397587,32	1216288,16
	175° 52' 22"	465,47		
411			397123,06	1216321,66
	96° 58' 44"	151,85		
412			397104,61	1216472,38
	173° 30' 22"	323,79		
413			396782,9	1216509
	170° 24' 59"	253,11		
414			396533,32	1216551,14

Название (номер) межевого знака	Дирекционные углы (град. мин. сек.)	Длина линии(м)	X координата	Y координата
	172° 45' 30"	735,16		
415			395804,02	1216643,81
	229° 11' 08"	115,19		
416			395728,73	1216556,63
	258° 09' 18"	29,81		
417			395722,61	1216527,45
	292° 18' 04"	42,59		
418			395738,77	1216488,05
	299° 26' 58"	90,21		
419			395783,12	1216409,5
	265° 59' 00"	120,64		
420			395774,67	1216289,16
	192° 02' 42"	214,15		
421			395565,23	1216244,47
	191° 55' 59"	251,98		
422			395318,7	1216192,37
	192° 21' 00"	498,26		
423			394831,97	1216085,8
	192° 34' 40"	522,63		
424			394321,88	1215971,99
	175° 48' 39"	96,51		
425			394225,63	1215979,04
	177° 04' 00"	269,47		
426			393956,51	1215992,83
	172° 35' 15"	156,19		
427			393801,63	1216012,98
	173° 24' 32"	228,52		
428			393574,62	1216039,21
	170° 56' 13"	203,4		
429			393373,76	1216071,25
	171° 30' 50"	137,29		
430			393237,97	1216091,51
	163° 41' 10"	5,55		
431			393232,64	1216093,07
	163° 59' 56"	1,41		
432			393231,28	1216093,46
	170° 34' 47"	297,73		
433			392937,57	1216142,19
	171° 14' 46"	173,14		
434			392766,45	1216168,54
	171° 39' 40"	223,68		
435			392545,13	1216200,98
	153° 31' 08"	3,05		
436			392542,4	1216202,34
	171° 34' 43"	167,77		
437			392376,44	1216226,91
	170° 37' 23"	275,03		
438			392105,09	1216271,72
	170° 33' 15"	200,22		
439			391907,58	1216304,58
	168° 27' 35"	103,92		
440			391805,76	1216325,37

Название (номер) межевого знака	Дирекционные углы (град. мин. сек.)	Длина линии(м)	X координата	Y координата
	168° 43' 58"	406,42		
441			391407,17	1216404,78
	168° 35' 48"	329,51		
442			391084,16	1216469,93
	141° 50' 39"	381,29		
443			390784,34	1216705,49
	146° 50' 13"	433,66		
444			390421,32	1216942,71
	127° 02' 43"	18,96		
445			390409,9	1216957,84
	125° 31' 52"	30,73		
446			390392,04	1216982,85
	117° 01' 07"	588,8		
447			390124,56	1217507,39
	117° 35' 31"	432,48		
448			389924,25	1217890,68
	119° 33' 01"	264,59		
449			389793,76	1218120,85
	118° 14' 59"	176,01		
450			389710,45	1218275,9
	120° 04' 19"	518,29		
451			389450,74	1218724,43
	121° 41' 47"	602,84		
452			389134	1219237,35
	68° 07' 03"	834,89		
453			389445,17	1220012,09
	117° 40' 53"	139,1		
454			389380,55	1220135,27
	136° 32' 34"	962,31		
455			388682,02	1220797,16
	134° 43' 40"	117,6		
456			388599,26	1220880,71
	137° 25' 12"	60,79		
457			388554,5	1220921,84
	138° 02' 53"	51,86		
458			388515,93	1220956,51
	138° 02' 41"	145,78		
459			388407,52	1221053,97
	231° 26' 11"	29,77		
460			388388,96	1221030,69
	232° 27' 02"	214,85		
461			388258,02	1220860,35
	233° 23' 51"	566,68		
462			387920,13	1220405,42
	136° 39' 29"	690,68		
463			387417,82	1220879,47
	136° 31' 19"	277,7		
464			387216,31	1221070,55
	136° 34' 59"	339,63		
465			386969,61	1221303,98
	128° 12' 10"	38,95		
466			386945,52	1221334,59

Название (номер) межевого знака	Дирекционные углы (град. мин. сек.)	Длина линии(м)	X координата	Y координата
	212° 25' 45"	88,86		
467			386870,52	1221286,94
	98° 50' 22"	46,72		
468			386863,34	1221333,11
	97° 45' 09"	285,12		
469			386824,88	1221615,62
	100° 53' 35"	37,99		
470			386817,7	1221652,93
	99° 00' 03"	237,84		
471			386780,49	1221887,84
	98° 59' 16"	21,44		
472			386777,14	1221909,02
	132° 29' 21"	16,46		
473			386766,02	1221921,16
	132° 28' 31"	159,88		
474			386658,06	1222039,08
	132° 28' 41"	97,7		
475			386592,08	1222111,14
	133° 21' 23"	422,82		
476			386301,8	1222418,57
	131° 56' 19"	452,14		
477			385999,62	1222754,9
	226° 09' 56"	32,68		
478			385976,99	1222731,33
	225° 56' 56"	303,14		
479			385766,22	1222513,46
	226° 07' 24"	177,11		
480			385643,46	1222385,79
	225° 39' 54"	123,09		
481			385557,44	1222297,75
	311° 54' 10"	10,08		
482			385564,17	1222290,25
	227° 18' 31"	32,48		
483			385542,15	1222266,38
	232° 56' 54"	5,68		
484			385538,73	1222261,85
	222° 31' 03"	5,06		
485			385535	1222258,43
	133° 51' 21"	40,37		
486			385507,03	1222287,54
	121° 54' 08"	15,91		
487			385498,62	1222301,05
	153° 38' 24"	51,26		
488			385452,69	1222323,81
	165° 58' 09"	79,07		
489			385375,98	1222342,98
	143° 18' 31"	46,19		
490			385338,94	1222370,58
	65° 24' 33"	10,65		
491			385343,37	1222380,26
	167° 06' 04"	4,03		
492			385339,44	1222381,16

Название (номер) межевого знака	Дирекционные углы (град. мин. сек.)	Длина линии(м)	X координата	Y координата
	149° 29' 54"	94,65		
493			385257,89	1222429,2
	134° 44' 01"	66,94		
494			385210,78	1222476,75
	129° 32' 21"	85,37		
495			385156,43	1222542,59
	122° 05' 18"	32,94		
496			385138,93	1222570,5
	141° 16' 02"	33,16		
497			385113,06	1222591,25
	123° 06' 46"	28,9		
498			385097,27	1222615,46
	121° 06' 00"	35,35		
499			385079,01	1222645,73
	117° 08' 38"	35,42		
500			385062,85	1222677,25
	125° 55' 03"	18,41		
501			385052,05	1222692,16
	137° 26' 54"	36,75		
502			385024,98	1222717,01
	160° 31' 11"	65,34		
503			384963,38	1222738,8
	165° 24' 53"	63,78		
504			384901,66	1222754,86
	183° 20' 07"	56,21		
505			384845,55	1222751,59
	188° 09' 41"	119,12		
506			384727,64	1222734,68
	160° 09' 50"	63,63		
507			384667,79	1222756,27
	168° 28' 37"	93,86		
508			384575,82	1222775,02
	161° 54' 43"	61,65		
509			384517,22	1222794,16
	74° 28' 29"	50,96		
510			384530,86	1222843,26
	93° 57' 36"	46,19		
511			384527,67	1222889,34
	107° 57' 56"	67,56		
512			384506,83	1222953,61
	104° 42' 49"	11,69		
513			384503,86	1222964,92
	163° 19' 52"	191,67		
514			384320,24	1223019,9
	164° 06' 49"	39,97		
515			384281,8	1223030,84
	164° 08' 10"	89,66		
516			384195,55	1223055,35
	163° 13' 51"	133,48		
517			384067,75	1223093,86
	159° 06' 08"	1,18		
518			384066,65	1223094,28

Название (номер) межевого знака	Дирекционные углы (град. мин. сек.)	Длина линии(м)	X координата	Y координата
	231° 47' 30"	427,03		
519			383802,52	1222758,73
	232° 57' 58"	422,11		
520			383548,29	1222421,77
	235° 06' 48"	510,53		
521			383256,29	1222002,99
	178° 04' 35"	341,68		
522			382914,8	1222014,46
	93° 01' 45"	1105,14		
523			382856,4	1223118,06
	101° 21' 30"	152,94		
524			382826,28	1223268
	109° 32' 25"	130		
525			382782,8	1223390,51
	108° 12' 34"	41,76		
526			382769,75	1223430,18
	109° 51' 46"	326,78		
527			382658,72	1223737,52
	110° 48' 51"	162,18		
528			382601,09	1223889,12
	119° 07' 03"	4,42		
529			382598,94	1223892,98
	110° 34' 29"	290,76		
530			382496,76	1224165,19
	111° 49' 08"	341,05		
531			382370	1224481,81
	106° 21' 09"	5,22		
532			382368,53	1224486,82
	111° 59' 43"	723,54		
533			382097,54	1225157,7
	191° 39' 51"	259,72		
534			381843,18	1225105,19
	191° 44' 38"	516,81		
535			381337,19	1225000
	191° 41' 31"	915,66		
536			380440,53	1224814,44
	190° 44' 57"	42,68		
537			380398,6	1224806,48
	192° 33' 45"	426,19		
538			379982,61	1224713,78
	192° 51' 49"	494,45		
539			379500,57	1224603,7
	190° 38' 37"	108,28		
540			379394,15	1224583,7
	192° 48' 38"	156,59		
541			379241,46	1224548,98
	190° 41' 03"	217,81		
542			379027,43	1224508,6
	179° 35' 38"	1162,51		
543			377864,95	1224516,84
	246° 14' 00"	116,7		
544			377817,92	1224410,04

Название (номер) межевого знака	Дирекционные углы (град. мин. сек.)	Длина линии(м)	X координата	Y координата
	250° 02' 51"	51,22		
545			377800,44	1224361,89
	250° 02' 25"	156,87		
546			377746,89	1224214,44
	250° 02' 38"	89,22		
547			377716,44	1224130,58
	250° 42' 31"	218,15		
548			377644,37	1223924,68
	248° 12' 27"	166,84		
549			377582,43	1223769,76
	249° 14' 45"	507,79		
550			377402,49	1223294,92
	250° 11' 27"	502,11		
551			377232,33	1222822,52
	151° 09' 34"	14,3		
552			377219,8	1222829,42
	151° 07' 20"	307,97		
553			376950,13	1222978,15
	151° 07' 28"	208,55		
554			376767,51	1223078,86
	151° 06' 16"	135,39		
555			376648,98	1223144,28
	151° 06' 22"	388,07		
556			376309,22	1223331,79
	151° 27' 08"	48,09		
557			376266,98	1223354,77
	151° 04' 06"	148,05		
558			376137,41	1223426,39
	150° 41' 38"	23		
559			376117,35	1223437,65
	150° 41' 08"	324,53		
560			375834,38	1223596,54
	150° 41' 07"	472,09		
561			375422,74	1223827,68
	149° 55' 09"	4,23		
562			375419,08	1223829,8
	148° 42' 34"	181,85		
563			375263,68	1223924,25
	206° 43' 55"	354,41		
564			374947,15	1223764,83
	206° 02' 36"	188,07		
565			374778,18	1223682,26
	203° 58' 59"	11,32		
566			374767,84	1223677,66
	204° 57' 23"	84,28		
567			374691,43	1223642,1
	246° 27' 26"	568,23		
568			374464,46	1223121,17
	246° 19' 23"	799,95		
569			374143,22	1222388,56
	217° 27' 37"	536,57		
570			373717,3	1222062,21

Название (номер) межевого знака	Дирекционные углы (град. мин. сек.)	Длина линии(м)	X координата	Y координата
	217° 44' 31"	892,77		
571			373011,32	1221515,74
	217° 09' 00"	277,71		
572			372789,97	1221348,03
	216° 25' 21"	71,21		
573			372732,67	1221305,75
	307° 01' 32"	44,14		
574			372759,25	1221270,51
	336° 56' 09"	110,81		
575			372861,2	1221227,1
	327° 09' 28"	80,41		
576			372928,76	1221183,49
	320° 38' 44"	55,13		
577			372971,39	1221148,53
	283° 00' 31"	76,68		
578			372988,65	1221073,82
	268° 20' 59"	84,38		
579			372986,22	1220989,47
	264° 13' 32"	89,25		
580			372977,24	1220900,67
	264° 12' 38"	68,6		
581			372970,32	1220832,42
	252° 39' 43"	74,66		
582			372948,07	1220761,15
	259° 17' 22"	106,86		
583			372928,21	1220656,15
	258° 12' 51"	97,53		
584			372908,29	1220560,68
	254° 18' 46"	95,38		
585			372882,5	1220468,85
	238° 54' 06"	53,3		
586			372854,97	1220423,21
	215° 33' 15"	48,34		
587			372815,64	1220395,1
	207° 25' 50"	40,27		
588			372779,9	1220376,55
	223° 36' 03"	49,23		
589			372744,25	1220342,6
	228° 34' 54"	56,59		
590			372706,81	1220300,16
	213° 57' 02"	46,97		
591			372667,85	1220273,93
	210° 34' 45"	72,83		
592			372605,15	1220236,88
	217° 39' 00"	45,99		
593			372568,74	1220208,79
	237° 56' 53"	57,34		
594			372538,31	1220160,19
	238° 54' 06"	53,3		
595			372510,78	1220114,55
	230° 51' 26"	43,72		
596			372483,18	1220080,64

Название (номер) межевого знака	Дирекционные углы (град. мин. сек.)	Длина линии(м)	X координата	Y координата
	202° 33' 25"	42,67		
597			372443,77	1220064,27
	184° 15' 57"	64,53		
598			372379,42	1220059,47
	174° 25' 30"	85,33		
599			372294,49	1220067,76
	166° 59' 06"	57,15		
600			372238,81	1220080,63
	161° 35' 29"	95,82		
601			372147,89	1220110,89
	162° 51' 52"	53,69		
602			372096,58	1220126,71
	171° 13' 45"	74,11		
603			372023,34	1220138,01
	214° 06' 27"	42,25		
604			371988,36	1220114,32
	231° 29' 24"	48,98		
605			371957,86	1220075,99
	212° 31' 07"	88,17		
606			371883,51	1220028,59
	191° 55' 56"	65,73		
607			371819,2	1220015
	194° 48' 31"	52,9		
608			371768,06	1220001,48
	214° 37' 50"	44,27		
609			371731,63	1219976,32
	224° 42' 55"	83,94		
610			371671,98	1219917,26
	203° 20' 00"	41,33		
611			371634,03	1219900,89
	193° 31' 06"	45,09		
612			371590,19	1219890,35
	225° 25' 06"	89,11		
613			371527,64	1219826,88
	232° 42' 21"	111,54		
614			371460,06	1219738,15
	221° 31' 50"	77,7		
615			371401,89	1219686,63
	254° 18' 21"	66,73		
616			371383,84	1219622,39
	280° 38' 01"	50,67		
617			371393,19	1219572,59
	294° 42' 55"	44,75		
618			371411,9	1219531,94
	309° 20' 20"	101,72		
619			371476,38	1219453,27
	284° 50' 23"	120,88		
620			371507,34	1219336,42
	268° 57' 38"	48,51		
621			371506,46	1219287,92
	238° 40' 03"	63,71		
622			371473,33	1219233,5

Название (номер) межевого знака	Дирекционные углы (град. мин. сек.)	Длина линии(м)	X координата	Y координата
	226° 10' 13"	107,33		
623			371399	1219156,07
	237° 01' 58"	81,13		
624			371354,85	1219088
	249° 00' 54"	112,59		
625			371314,53	1218982,88
	240° 50' 03"	84,46		
626			371273,37	1218909,13
	230° 34' 03"	75,29		
627			371225,55	1218850,98
	257° 03' 55"	63,08		
628			371211,43	1218789,5
	265° 26' 10"	73,64		
629			371205,57	1218716,09
	254° 42' 44"	63,3		
630			371188,88	1218655,03
	269° 44' 09"	75,91		
631			371188,53	1218579,12
	239° 59' 35"	42,31		
632			371167,37	1218542,48
	222° 49' 05"	54,23		
633			371127,59	1218505,62
	226° 12' 20"	61,16		
634			371085,26	1218461,47
	231° 18' 18"	58,53		
635			371048,67	1218415,79
	252° 35' 47"	18,62		
636			371043,1	1218398,02
	274° 59' 46"	18,83		
637			371044,74	1218379,26
	291° 37' 32"	96,76		
638			371080,4	1218289,31
	241° 09' 17"	39,34		
639			371061,42	1218254,85
	213° 11' 36"	29,76		
640			371036,52	1218238,56
	202° 04' 23"	41,91		
641			370997,68	1218222,81
	189° 50' 06"	27,05		
642			370971,03	1218218,19
	173° 29' 09"	133,89		
643			370838	1218233,38
	133° 22' 01"	92,3		
644			370774,62	1218300,48
	128° 29' 44"	113,79		
645			370703,79	1218389,54
	134° 51' 24"	135,78		
646			370608,02	1218485,79
	144° 00' 59"	124,75		
647			370507,07	1218559,09
	153° 04' 51"	178,78		
648			370347,66	1218640,03

Название (номер) межевого знака	Дирекционные углы (град. мин. сек.)	Длина линии(м)	X координата	Y координата
	145° 56' 45"	61,56		
649			370296,66	1218674,5
	133° 36' 13"	87,64		
650			370236,22	1218737,96
	147° 59' 02"	39,4		
651			370202,81	1218758,85
	164° 33' 42"	70,47		
652			370134,88	1218777,61
	172° 44' 44"	114,19		
653			370021,6	1218792,03
	165° 29' 27"	36,44		
654			369986,32	1218801,16
	153° 46' 10"	43,67		
655			369947,15	1218820,46
	165° 00' 40"	96,86		
656			369853,59	1218845,51
	171° 34' 55"	38,25		
657			369815,75	1218851,11
	181° 22' 50"	60,19		
658			369755,58	1218849,66
	172° 45' 32"	34,27		
659			369721,58	1218853,98
	163° 48' 48"	50,54		
660			369673,04	1218868,07
	136° 02' 09"	39,9		
661			369644,32	1218895,77
	111° 50' 58"	59,95		
662			369622,01	1218951,41
	94° 16' 19"	53,7		
663			369618,01	1219004,96
	86° 06' 17"	49,31		
664			369621,36	1219054,16
	88° 34' 24"	46,99		
665			369622,53	1219101,14
	90° 21' 12"	30,82		
666			369622,34	1219131,96
	84° 11' 59"	27,31		
667			369625,1	1219159,13
	90° 21' 09"	22,75		
668			369624,96	1219181,88
	112° 06' 24"	23,7		
669			369616,04	1219203,84
	105° 34' 51"	33,47		
670			369607,05	1219236,08
	119° 11' 31"	24,3		
671			369595,2	1219257,29
	120° 10' 47"	33,84		
672			369578,19	1219286,54
	126° 01' 03"	51,49		
673			369547,91	1219328,19
	139° 06' 13"	46,74		
674			369512,58	1219358,79

Название (номер) межевого знака	Дирекционные углы (град. мин. сек.)	Длина линии(м)	X координата	Y координата
	119° 13' 52"	71,24		
675			369477,79	1219420,96
	118° 46' 19"	49,24		
676			369454,09	1219464,12
	141° 52' 36"	49,55		
677			369415,11	1219494,71
	120° 56' 48"	92,08		
678			369367,76	1219573,68
	117° 27' 24"	62,66		
679			369338,87	1219629,28
	133° 53' 38"	86,08		
680			369279,19	1219691,31
	123° 37' 24"	378,07		
681			369069,84	1220006,13
	119° 53' 34"	336,53		
682			368902,12	1220297,89
	144° 16' 03"	369,74		
683			368601,98	1220513,82
	134° 02' 33"	784,06		
684			368056,91	1221077,42
	171° 25' 48"	649,46		
685			367414,7	1221174,2
	224° 54' 31"	621,12		
686			366974,8	1220735,7
	259° 23' 13"	36,92		
687			366968	1220699,41
	258° 22' 23"	123,35		
688			366943,14	1220578,59
	251° 55' 46"	579,26		
689			366763,46	1220027,9
	234° 49' 52"	145,19		
690			366679,83	1219909,21
	242° 16' 57"	73,59		
691			366645,6	1219844,06
	233° 42' 43"	525,34		
692			366334,68	1219420,61
	223° 48' 52"	104,59		
693			366259,21	1219348,2
	221° 50' 52"	557,55		
694			365843,88	1218976,23
	221° 58' 38"	362,33		
695			365574,52	1218733,89
	222° 00' 06"	555,49		
696			365161,72	1218362,18
	222° 31' 03"	29,55		
697			365139,94	1218342,21
	151° 43' 58"	102,69		
698			365049,5	1218390,84
	175° 16' 10"	33,1		
699			365016,51	1218393,57
	185° 02' 25"	72,05		
700			364944,74	1218387,24

Название (номер) межевого знака	Дирекционные углы (град. мин. сек.)	Длина линии(м)	X координата	Y координата
	186° 05' 28"	51,55		
701			364893,48	1218381,77
	185° 02' 10"	63,22		
702			364830,5	1218376,22
	192° 51' 15"	64,55		
703			364767,57	1218361,86
	191° 50' 53"	55,33		
704			364713,42	1218350,5
	176° 29' 53"	54,35		
705			364659,17	1218353,82
	201° 30' 15"	47,96		
706			364614,55	1218336,24
	207° 41' 33"	35,91		
707			364582,75	1218319,55
	171° 42' 14"	60,02		
708			364523,36	1218328,21
	193° 19' 34"	73,58		
709			364451,76	1218311,25
	159° 23' 28"	50,85		
710			364404,16	1218329,15
	179° 18' 57"	61,14		
711			364343,02	1218329,88
	191° 38' 02"	110,29		
712			364235	1218307,64
	163° 14' 45"	43,02		
713			364193,81	1218320,04
	181° 11' 51"	69,38		
714			364124,45	1218318,59
	212° 50' 27"	35,18		
715			364094,89	1218299,51
	200° 47' 49"	72,66		
716			364026,96	1218273,71
	179° 37' 14"	72,47		
717			363954,49	1218274,19
	188° 06' 02"	57,55		
718			363897,51	1218266,08
	182° 35' 51"	149,16		
719			363748,5	1218259,32
	184° 46' 49"	66		
720			363682,73	1218253,82
	188° 34' 20"	35,56		
721			363647,57	1218248,52
	190° 15' 12"	52,75		
722			363595,66	1218239,13
	179° 58' 06"	54,12		
723			363541,54	1218239,16
	172° 52' 48"	70,76		
724			363471,33	1218247,93
	183° 07' 46"	64,48		
725			363406,95	1218244,41
	191° 52' 19"	125,94		
726			363283,7	1218218,5

Название (номер) межевого знака	Дирекционные углы (град. мин. сек.)	Длина линии(м)	X координата	Y координата
	180° 18' 35"	12,95		
727			363270,75	1218218,43
	172° 49' 56"	63,07		
728			363208,17	1218226,3
	159° 41' 26"	8,7		
729			363200,01	1218229,32
	198° 11' 12"	13,14		
730			363187,53	1218225,22
	193° 31' 35"	190,22		
731			363002,59	1218180,73
	193° 05' 12"	196,53		
732			362811,16	1218136,23
	193° 57' 14"	317,12		
733			362503,4	1218059,76
	194° 57' 05"	352,13		
734			362163,19	1217968,91
	195° 14' 50"	102,93		
735			362063,88	1217941,84
	209° 29' 05"	31,69		
736			362036,29	1217926,24
	209° 29' 01"	55,51		
737			361987,97	1217898,92
	230° 40' 03"	166,69		
738			361882,32	1217769,99
	231° 03' 20"	456,05		
739			361595,66	1217415,29
	233° 05' 47"	23,75		
740			361581,4	1217396,3
	275° 34' 08"	131,59		
741			361594,17	1217265,33
	276° 09' 53"	1020,05		
742			361703,71	1216251,18
	275° 23' 45"	469,93		
743			361747,9	1215783,33
	286° 16' 00"	55,59		
744			361763,47	1215729,97
	272° 08' 58"	95,45		
745			361767,05	1215634,59
	181° 24' 48"	562,78		
746			361204,44	1215620,71
	181° 55' 35"	513,46		
747			360691,27	1215603,45
	172° 50' 03"	15,63		
748			360675,76	1215605,4
	267° 52' 18"	665,07		
749			360651,06	1214940,79
	268° 13' 58"	357,01		
750			360640,05	1214583,95
	267° 09' 25"	267,54		
751			360626,78	1214316,74
	267° 18' 01"	181,52		
752			360618,23	1214135,42

Название (номер) межевого знака	Дирекционные углы (град. мин. сек.)	Длина линии(м)	X координата	Y координата
	267° 16' 40"	551,88		
753			360592,02	1213584,16
	175° 56' 47"	309,8		
754			360283	1213606,06
	176° 12' 24"	580,41		
755			359703,86	1213644,46
	176° 14' 39"	240,14		
756			359464,24	1213660,19
	176° 22' 38"	106,82		
757			359357,63	1213666,94
	176° 10' 02"	443,87		
758			358914,75	1213696,61
	163° 02' 18"	4,18		
759			358910,75	1213697,83
	175° 24' 41"	158,5		
760			358752,76	1213710,51
	176° 34' 05"	853,78		
761			357900,51	1213761,62
	175° 49' 27"	356,5		
762			357544,96	1213787,58
	175° 08' 44"	116,75		
763			357428,63	1213797,46
	175° 12' 31"	360,6		
764			357069,29	1213827,58
	177° 14' 36"	267,61		
765			356801,99	1213840,45
	176° 09' 10"	420,6		
766			356382,34	1213868,67
	176° 15' 31"	394,77		
767			355988,41	1213894,43
	175° 40' 10"	5,16		
768			355983,26	1213894,82
	87° 33' 43"	881,3		
769			356020,75	1214775,32
	87° 44' 00"	504,44		
770			356040,7	1215279,37
	86° 19' 44"	436,06		
771			356068,62	1215714,54
	85° 50' 19"	606,63		
772			356112,64	1216319,57
	85° 51' 01"	39,52		
773			356115,5	1216358,99
	85° 50' 11"	92		
774			356122,18	1216450,75
	196° 31' 07"	94,85		
775			356031,24	1216423,78
	196° 30' 34"	40,75		
776			355992,17	1216412,2
	196° 31' 01"	565		
777			355450,48	1216251,57
	196° 31' 21"	550,9		
778			354922,33	1216094,9

Название (номер) межевого знака	Дирекционные углы (град. мин. сек.)	Длина линии(м)	X координата	Y координата
	197° 39' 04"	503,03		
779			354442,98	1215942,37
	83° 55' 57"	32,26		
780			354446,39	1215974,45
	83° 30' 09"	650,06		
781			354519,95	1216620,33
	83° 19' 37"	569		
782			354586,07	1217185,48
	74° 54' 48"	67,73		
783			354603,7	1217250,88
	208° 00' 16"	112,71		
784			354504,19	1217197,96
	185° 47' 06"	39,09		
785			354465,3	1217194,02
	201° 22' 53"	36,97		
786			354430,87	1217180,54
	216° 33' 44"	110,98		
787			354341,73	1217114,43
	164° 16' 40"	50,45		
788			354293,17	1217128,1
	168° 08' 55"	55,61		
789			354238,75	1217139,52
	188° 36' 32"	77,16		
790			354162,46	1217127,97
	186° 37' 49"	87,91		
791			354075,14	1217117,82
	181° 41' 04"	129,28		
792			353945,92	1217114,02
	215° 43' 05"	36,91		
793			353915,95	1217092,47
	220° 33' 10"	73,04		
794			353860,45	1217044,98
	207° 54' 51"	82,82		
795			353787,27	1217006,21
	187° 57' 07"	134,09		
796			353654,47	1216987,66
	190° 33' 53"	154,08		
797			353503	1216959,41
	270° 22' 04"	65,44		
798			353503,42	1216893,97
	269° 49' 10"	31,74		
799			353503,32	1216862,23
	258° 46' 34"	56,2		
800			353492,38	1216807,1
	258° 46' 52"	79		
801			353477,01	1216729,61
	258° 49' 55"	2,37		
802			353476,55	1216727,28
	258° 53' 08"	489,4		
803			353382,21	1216247,06
	258° 53' 06"	100,27		
804			353362,88	1216148,67

Название (номер) межевого знака	Дирекционные углы (град. мин. сек.)	Длина линии(м)	X координата	Y координата
	257° 00' 19"	0,13		
805			353362,85	1216148,54
	258° 52' 46"	11,87		
806			353360,56	1216136,89
	258° 50' 26"	419,08		
807			353279,45	1215725,73
	254° 58' 37"	2,82		
808			353278,72	1215723,01
	254° 54' 18"	60,9		
809			353262,86	1215664,21
	254° 54' 44"	425,93		
810			353151,99	1215252,96
	255° 07' 06"	107,66		
811			353124,34	1215148,91
	255° 10' 48"	4,97		
812			353123,07	1215144,11
	254° 57' 55"	322,89		
813			353039,31	1214832,27
	255° 31' 07"	40,59		
814			353029,16	1214792,97
	255° 30' 44"	525,12		
815			352897,79	1214284,55
	254° 51' 35"	207,17		
816			352843,68	1214084,57
	254° 51' 30"	101,84		
817			352817,08	1213986,27
	254° 53' 51"	714,81		
818			352630,84	1213296,15
	255° 02' 33"	157,19		
819			352590,27	1213144,29
	254° 28' 15"	191,13		
820			352539,1	1212960,14
	254° 33' 18"	714,95		
821			352348,7	1212271,01
	214° 54' 25"	387,72		
822			352030,74	1212049,14
	216° 25' 40"	406,02		
823			351704,05	1211808,04
	216° 28' 07"	499,66		
824			351302,23	1211511,05
	214° 56' 32"	488,05		
825			350902,16	1211231,52
	215° 11' 18"	500,22		
826			350493,35	1210943,26
	215° 37' 29"	250,24		
827			350289,94	1210797,5
	215° 43' 55"	250,96		
828			350086,22	1210650,94
	214° 14' 00"	416,29		
829			349742,05	1210416,75
	213° 40' 22"	18,25		
830			349726,86	1210406,63

Название (номер) межевого знака	Дирекционные углы (град. мин. сек.)	Длина линии(м)	X координата	Y координата
	217° 27' 38"	13,58		
831			349716,08	1210398,37
	213° 33' 29"	434,3		
832			349354,17	1210158,3
	213° 18' 12"	377,64		
833			349038,55	1209950,95
	121° 08' 44"	10,81		
834			349032,96	1209960,2
	128° 07' 40"	278,22		
835			348861,18	1210179,06
	157° 03' 35"	32,61		
836			348831,15	1210191,77
	132° 56' 35"	88,85		
837			348770,62	1210256,81
	105° 52' 54"	55,51		
838			348755,43	1210310,2
	76° 16' 53"	53,8		
839			348768,19	1210362,47
	125° 26' 41"	22,92		
840			348754,9	1210381,14
	216° 18' 05"	42,13		
841			348720,95	1210356,2
	129° 09' 41"	89,74		
842			348664,28	1210425,78
	221° 23' 04"	156,87		
843			348546,58	1210322,07
	129° 14' 09"	66,96		
844			348504,23	1210373,93
	219° 40' 10"	46,89		
845			348468,14	1210344
	126° 10' 35"	26,28		
846			348452,63	1210365,21
	126° 34' 51"	9,51		
847			348446,96	1210372,85
	126° 22' 35"	255,6		
848			348295,37	1210578,64
	126° 42' 57"	90,06		
849			348241,53	1210650,83
	126° 42' 42"	169,32		
850			348140,31	1210786,57
	129° 16' 08"	174,54		
851			348029,83	1210921,7
	127° 14' 16"	12,77		
852			348022,1	1210931,87
	43° 45' 10"	1112,32		
853			348825,56	1211701,09
	43° 49' 34"	231,97		
854			348992,91	1211861,72
	43° 08' 34"	639,72		
855			349459,68	1212299,17
	43° 22' 00"	92,29		
856			349526,77	1212362,54

Название (номер) межевого знака	Дирекционные углы (град. мин. сек.)	Длина линии(м)	X координата	Y координата
	43° 49' 35"	160,89		
857			349642,84	1212473,95
	134° 18' 35"	1,17		
858			349642,02	1212474,79
	131° 03' 30"	113,56		
859			349567,43	1212560,42
	130° 40' 00"	343,55		
860			349343,55	1212821,01
	131° 23' 50"	169,35		
861			349231,56	1212948,05
	131° 37' 31"	80,24		
862			349178,26	1213008,03
	131° 27' 31"	24,5		
863			349162,04	1213026,39
	91° 40' 30"	155,32		
864			349157,5	1213181,64
	90° 55' 16"	826,02		
865			349144,22	1214007,55
	196° 56' 27"	613,15		
866			348557,68	1213828,89
	84° 22' 17"	36,91		
867			348561,3	1213865,62
	83° 47' 06"	44,52		
868			348566,12	1213909,88
	80° 07' 59"	41,2		
869			348573,18	1213950,47
	80° 42' 38"	52,35		
870			348581,63	1214002,13
	87° 03' 42"	37,65		
871			348583,56	1214039,73
	70° 39' 12"	39,15		
872			348596,53	1214076,67
	76° 52' 49"	43,97		
873			348606,51	1214119,49
	90° 24' 20"	33,91		
874			348606,27	1214153,4
	81° 34' 04"	23,87		
875			348609,77	1214177,01
	60° 07' 42"	40,32		
876			348629,85	1214211,97
	195° 58' 34"	345,63		
877			348297,57	1214116,84
	195° 40' 20"	41,2		
878			348257,9	1214105,71
	195° 49' 47"	100,74		
879			348160,98	1214078,23
	195° 54' 27"	47,76		
880			348115,05	1214065,14
	194° 52' 50"	145,17		
881			347974,75	1214027,86
	196° 00' 29"	223,37		
882			347760,04	1213966,26

Название (номер) межевого знака	Дирекционные углы (град. мин. сек.)	Длина линии(м)	X координата	Y координата
	196° 00' 40"	310,78		
883			347461,32	1213880,54
	194° 19' 10"	107,43		
884			347357,23	1213853,97
	198° 26' 43"	88,27		
885			347273,49	1213826,04
	200° 42' 09"	5,04		
886			347268,78	1213824,26
	292° 57' 45"	323,77		
887			347395,09	1213526,15
	292° 14' 46"	33,26		
888			347407,68	1213495,37
	268° 54' 40"	193,13		
889			347404,01	1213302,27
	265° 17' 52"	36,47		
890			347401,02	1213265,92
	268° 48' 45"	51,63		
891			347399,95	1213214,3
	269° 53' 36"	273,82		
892			347399,44	1212940,48
	271° 04' 09"	263,65		
893			347404,36	1212676,88
	275° 11' 37"	464,64		
894			347446,42	1212214,15
	278° 52' 41"	321,91		
895			347496,1	1211896,1
	278° 05' 11"	177,94		
896			347521,13	1211719,93
	173° 55' 16"	18,89		
897			347502,35	1211721,93
	172° 11' 09"	171,37		
898			347332,57	1211745,23
	170° 53' 58"	202,57		
899			347132,55	1211777,27
	171° 47' 23"	361,89		
900			346774,37	1211828,95
	171° 27' 41"	310,83		
901			346466,99	1211875,1
	171° 48' 19"	382,92		
902			346087,98	1211929,68
	172° 23' 40"	904,18		
903			345191,75	1212049,35
	210° 04' 22"	227,32		
904			344995,03	1211935,44
	216° 23' 36"	722,28		
905			344413,62	1211506,89
	216° 02' 17"	255,37		
906			344207,12	1211356,65
	239° 55' 07"	32,3		
907			344190,93	1211328,7
	225° 30' 01"	14,58		
908			344180,71	1211318,3

Название (номер) межевого знака	Дирекционные углы (град. мин. сек.)	Длина линии(м)	X координата	Y координата
	228° 22' 49"	20,87		
909			344166,85	1211302,7
	203° 20' 15"	15,17		
910			344152,92	1211296,69
	233° 59' 10"	24,76		
911			344138,36	1211276,66
	238° 18' 34"	23,53		
912			344126	1211256,64
	180° 25' 19"	17,65		
913			344108,35	1211256,51
	190° 47' 11"	24,69		
914			344084,1	1211251,89
	236° 00' 36"	28,62		
915			344068,1	1211228,16
	230° 41' 48"	28,78		
916			344049,87	1211205,89
	210° 46' 35"	20,46		
917			344032,29	1211195,42
	187° 46' 07"	28,93		
918			344003,63	1211191,51
	163° 18' 09"	30,04		
919			343974,86	1211200,14
	163° 03' 22"	24,67		
920			343951,26	1211207,33
	169° 05' 50"	18,77		
921			343932,83	1211210,88
	189° 26' 09"	14,15		
922			343918,87	1211208,56
	221° 58' 01"	16,7		
923			343906,45	1211197,39
	252° 02' 21"	23,32		
924			343899,26	1211175,21
	251° 24' 48"	20,3		
925			343892,79	1211155,97
	267° 39' 10"	30,28		
926			343891,55	1211125,72
	274° 07' 42"	22,92		
927			343893,2	1211102,86
	288° 50' 20"	23,32		
928			343900,73	1211080,79
	296° 02' 20"	20,46		
929			343909,71	1211062,41
	273° 21' 47"	28,81		
930			343911,4	1211033,65
	257° 40' 36"	16,63		
931			343907,85	1211017,4
	245° 18' 10"	13,86		
932			343902,06	1211004,81
	274° 32' 35"	20,71		
933			343903,7	1210984,17
	283° 48' 03"	15,93		
934			343907,5	1210968,7

Название (номер) межевого знака	Дирекционные углы (град. мин. сек.)	Длина линии(м)	X координата	Y координата
	264° 44' 08"	14,82		
935			343906,14	1210953,94
	253° 33' 27"	17,74		
936			343901,12	1210936,93
	234° 11' 41"	31,11		
937			343882,92	1210911,7
	235° 49' 33"	23,3		
938			343869,83	1210892,42
	223° 02' 25"	23,98		
939			343852,3	1210876,05
	191° 15' 10"	15,73		
940			343836,87	1210872,98
	151° 20' 18"	15,16		
941			343823,57	1210880,25
	200° 16' 42"	19,56		
942			343805,22	1210873,47
	225° 32' 18"	13,55		
943			343795,73	1210863,8
	261° 56' 45"	14,92		
944			343793,64	1210849,03
	279° 31' 22"	18,68		
945			343796,73	1210830,61
	273° 13' 02"	45,79		
946			343799,3	1210784,89
	268° 46' 03"	29,76		
947			343798,66	1210755,14
	200° 11' 37"	192,59		
948			343617,91	1210688,66
	200° 22' 31"	893,74		
949			342780,09	1210377,49
	160° 12' 33"	345,2		
950			342455,28	1210494,37
	160° 25' 39"	137,46		
951			342325,76	1210540,42
	159° 47' 00"	589,32		
952			341772,75	1210744,07
	189° 17' 01"	13,7		
953			341759,23	1210741,86
	222° 51' 31"	540,13		
954			341363,3	1210374,47
	124° 54' 38"	966,74		
955			340810,04	1211167,24
	125° 33' 39"	23,11		
956			340796,6	1211186,04
	125° 02' 33"	101,17		
957			340738,51	1211268,87
	125° 22' 27"	965,1		
958			340179,8	1212055,8
	124° 39' 08"	876,01		
959			339681,71	1212776,42
	125° 42' 34"	144,67		
960			339597,27	1212893,89

Название (номер) межевого знака	Дирекционные углы (град. мин. сек.)	Длина линии(м)	X координата	Y координата
	72° 39' 01"	65,12		
961			339616,69	1212956,05
	80° 48' 30"	79,38		
962			339629,37	1213034,41
	79° 45' 13"	67,63		
963			339641,4	1213100,96
	100° 00' 36"	48,67		
964			339632,94	1213148,89
	109° 31' 08"	38,28		
965			339620,15	1213184,97
	110° 25' 48"	49,5		
966			339602,87	1213231,36
	167° 47' 17"	64,15		
967			339540,17	1213244,93
	172° 09' 14"	51,35		
968			339489,3	1213251,94
	190° 50' 32"	44,92		
969			339445,18	1213243,49
	202° 53' 22"	63,76		
970			339386,44	1213218,69
	213° 50' 26"	69,71		
971			339328,54	1213179,87
	220° 12' 05"	56,55		
972			339285,35	1213143,37
	199° 31' 47"	42,87		
973			339244,95	1213129,04
	175° 43' 30"	45,08		
974			339200	1213132,4
	168° 15' 08"	59,53		
975			339141,72	1213144,52
	181° 55' 15"	84,73		
976			339057,04	1213141,68
	185° 13' 31"	132,31		
977			338925,28	1213129,63
	173° 42' 58"	120,14		
978			338805,86	1213142,78
	206° 35' 00"	41,85		
979			338768,43	1213124,05
	190° 32' 24"	88,29		
980			338681,63	1213107,9
	199° 50' 32"	115,75		
981			338572,75	1213068,61
	220° 59' 41"	83,72		
982			338509,56	1213013,69
	245° 55' 00"	86,55		
983			338474,24	1212934,67
	261° 11' 13"	166,83		
984			338448,68	1212769,81
	271° 41' 32"	168,98		
985			338453,67	1212600,9
	265° 35' 49"	92,87		
986			338446,54	1212508,3

Название (номер) межевого знака	Дирекционные углы (град. мин. сек.)	Длина линии(м)	X координата	Y координата
	255° 28' 02"	86,76		
987			338424,77	1212424,32
	256° 11' 33"	3,65		
988			338423,9	1212420,78
	256° 06' 59"	26,42		
989			338417,56	1212395,13
	263° 08' 53"	34,37		
990			338413,46	1212361,01
	236° 37' 31"	26,21		
991			338399,04	1212339,12
	254° 28' 05"	39,21		
992			338388,54	1212301,34
	229° 45' 07"	31,5		
993			338368,19	1212277,3
	248° 13' 33"	39,2		
994			338353,65	1212240,9
	249° 54' 31"	57		
995			338334,07	1212187,37
	243° 20' 46"	31,77		
996			338319,82	1212158,98
	255° 23' 40"	39,54		
997			338309,85	1212120,72
	257° 43' 24"	58,69		
998			338297,37	1212063,37
	260° 59' 44"	35,59		
999			338291,8	1212028,22
	265° 03' 09"	27,94		
1000			338289,39	1212000,38
	265° 02' 54"	38,46		
1001			338286,07	1211962,06
	271° 30' 49"	26,5		
1002			338286,77	1211935,57
	262° 46' 59"	65,75		
1003			338278,51	1211870,34
	271° 31' 42"	55,49		
1004			338279,99	1211814,87
	246° 23' 51"	62,39		
1005			338255,01	1211757,7
	241° 50' 03"	69,64		
1006			338222,14	1211696,31
	223° 07' 09"	77,55		
1007			338165,53	1211643,3
	305° 16' 03"	62,37		
1008			338201,54	1211592,38
	305° 13' 42"	43,7		
1009			338226,75	1211556,68
	305° 13' 06"	110,13		
1010			338290,26	1211466,71
	305° 13' 15"	460,65		
1011			338555,93	1211090,39
	305° 17' 13"	361,11		
1012			338764,53	1210795,63

Название (номер) межевого знака	Дирекционные углы (град. мин. сек.)	Длина линии(м)	X координата	Y координата
	305° 17' 18"	451,33		
1013			339025,26	1210427,23
	305° 54' 15"	563,05		
1014			339355,45	1209971,16
	305° 54' 17"	137,73		
1015			339436,22	1209859,6
	305° 54' 11"	279,03		
1016			339599,85	1209633,58
	305° 54' 30"	43,5		
1017			339625,36	1209596,35
	305° 54' 13"	155,47		
1018			339716,53	1209472,42
	35° 54' 37"	108,18		
1019			339804,15	1209535,87
	337° 50' 35"	18,56		
1020			339821,34	1209528,87
	335° 22' 53"	97,7		
1021			339910,16	1209488,17
	324° 51' 58"	80,68		
1022			339976,14	1209441,74
	325° 21' 43"	80,79		
1023			340042,61	1209395,82
	325° 28' 26"	53,99		
1024			340087,09	1209365,22
	315° 44' 06"	74,96		
1025			340140,77	1209312,9
	312° 32' 18"	99,6		
1026			340208,11	1209239,51
	307° 28' 42"	80,6		
1027			340257,15	1209175,55
	292° 42' 05"	58,87		
1028			340279,87	1209121,24
	319° 59' 49"	38,24		
1029			340309,16	1209096,66
	302° 25' 20"	82,48		
1030			340353,38	1209027,04
	304° 08' 14"	75,72		
1031			340395,87	1208964,37
	304° 16' 54"	71,71		
1032			340436,26	1208905,12
	300° 40' 24"	64,98		
1033			340469,41	1208849,23
	300° 40' 41"	24,07		
1034			340481,69	1208828,53
	301° 44' 40"	76,14		
1035			340521,75	1208763,78
	305° 42' 04"	80,69		
1036			340568,84	1208698,25
	313° 44' 17"	72,57		
1037			340619,01	1208645,82
	325° 18' 32"	45,4		
1038			340656,34	1208619,98

Название (номер) межевого знака	Дирекционные углы (град. мин. сек.)	Длина линии(м)	X координата	Y координата
	321° 18' 37"	63,11		
1039			340705,6	1208580,53
	316° 01' 08"	50,91		
1040			340742,23	1208545,18
	313° 01' 50"	75,1		
1041			340793,48	1208490,28
	309° 41' 46"	56,99		
1042			340829,88	1208446,43
	309° 02' 25"	62,79		
1043			340869,43	1208397,66
	322° 28' 22"	46,54		
1044			340906,34	1208369,31
	318° 09' 04"	76,02		
1045			340962,97	1208318,59
	300° 30' 03"	54,14		
1046			340990,45	1208271,94
	291° 26' 29"	83,33		
1047			341020,91	1208194,38
	285° 48' 32"	54,18		
1048			341035,67	1208142,25
	268° 11' 51"	2,86		
1049			341035,58	1208139,39
	268° 10' 24"	55,22		
1050			341033,82	1208084,2
	252° 34' 26"	65,92		
1051			341014,08	1208021,31
	262° 54' 35"	83,85		
1052			341003,73	1207938,1
	254° 05' 43"	71,63		
1053			340984,1	1207869,21
	271° 08' 19"	74,48		
1054			340985,58	1207794,74
	265° 28' 25"	70,83		
1055			340979,99	1207724,13
	271° 08' 02"	47		
1056			340980,92	1207677,14
	276° 05' 24"	63,72		
1057			340987,68	1207613,78
	294° 47' 29"	66,04		
1058			341015,37	1207553,83
	317° 31' 47"	29		
1059			341036,76	1207534,25
	322° 44' 37"	33,8		
1060			341063,66	1207513,79
	274° 17' 53"	54,57		
1061			341067,75	1207459,37
	171° 36' 54"	72,48		
1062			340996,04	1207469,94
	170° 01' 45"	57,06		
1063			340939,84	1207479,82
	204° 14' 05"	36,96		
1064			340906,14	1207464,65

Название (номер) межевого знака	Дирекционные углы (град. мин. сек.)	Длина линии(м)	X координата	Y координата
	252° 42' 09"	41,1		
1065			340893,92	1207425,41
	262° 08' 01"	41,5		
1066			340888,24	1207384,3
	235° 43' 32"	55,21		
1067			340857,15	1207338,68
	198° 54' 30"	40,95		
1068			340818,41	1207325,41
	164° 26' 25"	73,07		
1069			340748,02	1207345,01
	148° 17' 16"	47,01		
1070			340708,03	1207369,72
	182° 49' 53"	34,01		
1071			340674,06	1207368,04
	232° 46' 01"	30,61		
1072			340655,54	1207343,67
	250° 20' 13"	106,96		
1073			340619,55	1207242,95
	326° 00' 33"	76,06		
1074			340682,61	1207200,43
	324° 39' 19"	615,08		
1075			341184,32	1206844,61
	325° 33' 16"	334,04		
1076			341459,79	1206655,67
	325° 33' 39"	47,3		
1077			341498,8	1206628,92
	325° 19' 15"	294,16		
1078			341740,7	1206461,55
	326° 09' 20"	405,32		
1079			342077,34	1206235,81
	235° 45' 18"	450,53		
1080			341823,81	1205863,38
	235° 50' 17"	491,31		
1081			341547,92	1205456,84
	266° 35' 21"	307,24		
1082			341529,64	1205150,14
	267° 20' 13"	317,24		
1083			341514,9	1204833,24
	183° 12' 30"	39,13		
1084			341475,83	1204831,05
	185° 11' 16"	642,79		
1085			340835,67	1204772,93
	181° 39' 52"	240,32		
1086			340595,45	1204765,95
	276° 20' 32"	333,86		
1087			340632,33	1204434,13
	276° 18' 24"	361,5		
1088			340672,04	1204074,82
	276° 21' 35"	16,16		
1089			340673,83	1204058,76
	184° 16' 11"	181,06		
1090			340493,27	1204045,28

Название (номер) межевого знака	Дирекционные углы (град. мин. сек.)	Длина линии(м)	X координата	Y координата
	152° 28' 16"	13,83		
1091			340481,01	1204051,67
	184° 36' 30"	53,27		
1092			340427,91	1204047,39
	185° 11' 37"	662,5		
1093			339768,13	1203987,42
	185° 27' 26"	264,03		
1094			339505,3	1203962,31
	191° 17' 50"	17,82		
1095			339487,83	1203958,82
	183° 20' 11"	57,05		
1096			339430,88	1203955,5
	184° 39' 00"	73,27		
1097			339357,85	1203949,56
	185° 13' 02"	455,41		
1098			338904,33	1203908,15
	278° 59' 48"	530,64		
1099			338987,31	1203384,04
	332° 44' 00"	95,32		
1100			339072,04	1203340,37
	334° 09' 56"	67,35		
1101			339132,66	1203311,02
	333° 20' 30"	49,46		
1102			339176,86	1203288,83
	333° 55' 48"	496,92		
1103			339623,22	1203070,45
	333° 56' 44"	658,28		
1104			340214,6	1202781,32
	349° 15' 45"	13,15		
1105			340227,52	1202778,87
	333° 33' 05"	341,27		
1106			340533,07	1202626,87
	327° 08' 08"	13,86		
1107			340544,71	1202619,35
	334° 21' 41"	45,37		
1108			340585,61	1202599,72
	300° 08' 23"	10,26		
1109			340590,76	1202590,85
	300° 09' 26"	150,25		
1110			340666,24	1202460,94
	302° 38' 20"	14,67		
1111			340674,15	1202448,59
	302° 40' 06"	482,16		
1112			340934,41	1202042,7
	302° 56' 57"	0,64		
1113			340934,76	1202042,16
	322° 45' 07"	369,01		
1114			341228,5	1201818,81
	321° 55' 57"	154,07		
1115			341349,8	1201723,81
	324° 07' 40"	148,16		
1116			341469,86	1201636,99

Название (номер) межевого знака	Дирекционные углы (град. мин. сек.)	Длина линии(м)	X координата	Y координата
	324° 16' 52"	287,27		
1117			341703,09	1201469,28
	324° 21' 40"	512,67		
1118			342119,74	1201170,56
	323° 35' 45"	363,57		
1119			342412,36	1200954,79
	323° 14' 10"	17,28		
1120			342426,2	1200944,45
	323° 14' 44"	25,84		
1121			342446,9	1200928,99
	322° 33' 05"	505,25		
1122			342848,02	1200621,77
	322° 33' 02"	212,77		
1123			343016,94	1200492,39
	322° 33' 05"	300,03		
1124			343255,13	1200309,96
	297° 34' 19"	35,89		
1125			343271,74	1200278,15
	323° 00' 04"	134,98		
1126			343379,54	1200196,92
	322° 25' 17"	116,6		
1127			343471,95	1200125,81
	321° 01' 40"	399,43		
1128			343782,49	1199874,59
	313° 53' 48"	23,13		
1129			343798,53	1199857,92
	280° 31' 22"	4		
1130			343799,26	1199853,99
	274° 58' 08"	416,31		
1131			343835,32	1199439,24
	275° 06' 46"	166,63		
1132			343850,17	1199273,27
	273° 51' 28"	181,33		
1133			343862,37	1199092,35
	273° 51' 23"	312,1		
1134			343883,36	1198780,96
	275° 32' 02"	682,43		
1135			343949,17	1198101,71
	275° 13' 12"	641,99		
1136			344007,58	1197462,38
	275° 13' 22"	61,96		
1137			344013,22	1197400,68
	320° 23' 27"	20,55		
1138			344029,05	1197387,58
	320° 23' 45"	18,57		
1139			344043,36	1197375,74
	247° 49' 47"	46,16		
1140			344025,94	1197332,99
	235° 58' 33"	71,83		
1141			343985,75	1197273,46
	226° 12' 37"	94,74		
1142			343920,19	1197205,07

Название (номер) межевого знака	Дирекционные углы (град. мин. сек.)	Длина линии(м)	X координата	Y координата
	227° 09' 42"	205,09		
1143			343780,74	1197054,68
	206° 17' 58"	85,88		
1144			343703,75	1197016,63
	192° 01' 44"	97,36		
1145			343608,53	1196996,34
	175° 27' 54"	48,69		
1146			343559,99	1197000,19
	180° 24' 09"	74		
1147			343485,99	1196999,67
	198° 00' 53"	75,89		
1148			343413,82	1196976,2
	280° 22' 46"	32,97		
1149			343419,76	1196943,77
	281° 39' 44"	52,93		
1150			343430,46	1196891,93
	273° 44' 31"	58,07		
1151			343434,25	1196833,98
	252° 20' 39"	71,15		
1152			343412,67	1196766,18
	271° 47' 24"	28,49		
1153			343413,56	1196737,7
	293° 45' 40"	35,84		
1154			343428	1196704,9
	273° 59' 31"	53,58		
1155			343431,73	1196651,45
	281° 11' 01"	24,9		
1156			343436,56	1196627,02
	308° 11' 14"	21,4		
1157			343449,79	1196610,2
	308° 03' 34"	55,3		
1158			343483,88	1196566,66
	314° 47' 17"	61,17		
1159			343526,97	1196523,25
	310° 27' 32"	57,16		
1160			343564,06	1196479,76
	303° 33' 33"	61,85		
1161			343598,25	1196428,22
	318° 12' 27"	58,39		
1162			343641,78	1196389,31
	292° 34' 46"	51,15		
1163			343661,42	1196342,08
	308° 04' 20"	55,28		
1164			343695,51	1196298,56
	291° 39' 11"	63,15		
1165			343718,81	1196239,87
	310° 20' 25"	44,74		
1166			343747,77	1196205,77
	307° 17' 36"	64,7		
1167			343786,97	1196154,3
	307° 31' 57"	49,29		
1168			343817	1196115,21

Название (номер) межевого знака	Дирекционные углы (град. мин. сек.)	Длина линии(м)	X координата	Y координата
	300° 40' 42"	46,14		
1169			343840,54	1196075,53
	296° 55' 29"	61,26		
1170			343868,28	1196020,91
	298° 17' 37"	54,12		
1171			343893,93	1195973,26
	286° 38' 25"	49,38		
1172			343908,07	1195925,95
	290° 53' 42"	37,8		
1173			343921,55	1195890,64
	311° 03' 23"	38,66		
1174			343946,94	1195861,49
	296° 57' 09"	31,75		
1175			343961,33	1195833,19
	286° 54' 51"	39,56		
1176			343972,84	1195795,34
	281° 46' 47"	55,01		
1177			343984,07	1195741,49
	281° 42' 39"	58,04		
1178			343995,85	1195684,66
	348° 09' 22"	38,93		
1179			344033,95	1195676,67
	7° 25' 14"	43,28		
1180			344076,87	1195682,26
	303° 43' 53"	42,3		
1181			344100,36	1195647,08
	229° 47' 18"	65,57		
1182			344058,03	1195597,01
	198° 28' 20"	97,08		
1183			343965,95	1195566,25
	176° 05' 33"	61,19		
1184			343904,9	1195570,42
	208° 23' 46"	36,67		
1185			343872,64	1195552,98
	246° 07' 38"	46,75		
1186			343853,72	1195510,23
	270° 15' 17"	53,99		
1187			343853,96	1195456,24
	273° 58' 52"	53,58		
1188			343857,68	1195402,79
	288° 16' 24"	48,22		
1189			343872,8	1195357
	311° 27' 15"	42,19		
1190			343900,73	1195325,38
	288° 04' 19"	31,95		
1191			343910,64	1195295,01
	290° 44' 02"	29,4		
1192			343921,05	1195267,51
	290° 43' 32"	15,43		
1193			343926,51	1195253,08
	312° 00' 06"	35,42		
1194			343950,21	1195226,76

Название (номер) межевого знака	Дирекционные углы (град. мин. сек.)	Длина линии(м)	X координата	Y координата
	311° 53' 18"	34		
1195			343972,91	1195201,45
	305° 17' 51"	34,11		
1196			343992,62	1195173,61
	269° 13' 40"	23		
1197			343992,31	1195150,61
	255° 57' 33"	29,97		
1198			343985,04	1195121,54
	233° 04' 26"	34,59		
1199			343964,26	1195093,89
	271° 08' 46"	40,5		
1200			343965,07	1195053,4
	316° 11' 53"	54,45		
1201			344004,37	1195015,71
	284° 51' 04"	38,2		
1202			344014,16	1194978,79
	270° 57' 12"	56,5		
1203			344015,1	1194922,3
	286° 09' 12"	62,83		
1204			344032,58	1194861,95
	332° 30' 07"	65,08		
1205			344090,31	1194831,9
	26° 14' 37"	49,41		
1206			344134,63	1194853,75
	22° 22' 28"	44,19		
1207			344175,49	1194870,57
	353° 40' 48"	59,41		
1208			344234,54	1194864,03
	311° 54' 38"	40,02		
1209			344261,27	1194834,25
	270° 27' 12"	45,5		
1210			344261,63	1194788,75
	242° 06' 32"	93,72		
1211			344217,79	1194705,92
	200° 21' 58"	36,69		
1212			344183,39	1194693,15
	214° 08' 12"	81,12		
1213			344116,25	1194647,63
	268° 45' 08"	50,51		
1214			344115,15	1194597,13
	275° 00' 35"	81,76		
1215			344122,29	1194515,68
	243° 29' 49"	66,17		
1216			344092,76	1194456,46
	222° 45' 02"	66,12		
1217			344044,21	1194411,58
	320° 53' 41"	103,62		
1218			344124,62	1194346,22
	313° 34' 50"	65,09		
1219			344169,49	1194299,07
	309° 42' 23"	45,83		
1220			344198,77	1194263,81

Название (номер) межевого знака	Дирекционные углы (град. мин. сек.)	Длина линии(м)	X координата	Y координата
	302° 15' 31"	80,6		
1221			344241,79	1194195,65
	294° 31' 48"	77,2		
1222			344273,84	1194125,42
	294° 53' 55"	84,58		
1223			344309,45	1194048,7
	299° 13' 30"	69,58		
1224			344343,42	1193987,98
	293° 00' 34"	70,38		
1225			344370,93	1193923,2
	298° 44' 32"	51,68		
1226			344395,78	1193877,89
	300° 30' 24"	69,87		
1227			344431,25	1193817,69
	299° 34' 55"	34,92		
1228			344448,49	1193787,32
	279° 54' 56"	57,78		
1229			344458,44	1193730,4
	254° 40' 16"	68,05		
1230			344440,45	1193664,77
	255° 51' 27"	61,47		
1231			344425,43	1193605,16
	253° 48' 11"	83,49		
1232			344402,14	1193524,98
	276° 36' 13"	148,17		
1233			344419,18	1193377,79
	276° 35' 19"	6,62		
1234			344419,94	1193371,21
	276° 34' 12"	231,87		
1235			344446,47	1193140,86
	276° 38' 33"	310,52		
1236			344482,39	1192832,42
	276° 38' 08"	18		
1237			344484,47	1192814,54
	276° 38' 31"	375,83		
1238			344527,94	1192441,23
	276° 30' 15"	141,51		
1239			344543,97	1192300,63
	276° 30' 13"	179,67		
1240			344564,32	1192122,12
	276° 30' 06"	108,54		
1241			344576,61	1192014,28
	276° 30' 23"	230,51		
1242			344602,73	1191785,25
	276° 30' 18"	341,25		
1243			344641,39	1191446,2
	276° 30' 34"	66,16		
1244			344648,89	1191380,47
	276° 40' 07"	405,42		
1245			344695,97	1190977,79
	276° 39' 37"	24,31		
1246			344698,79	1190953,64

Название (номер) межевого знака	Дирекционные углы (град. мин. сек.)	Длина линии(м)	X координата	Y координата
	276° 40' 02"	76,4		
1247			344707,66	1190877,76
	276° 32' 37"	523,95		
1248			344767,37	1190357,22
	211° 32' 15"	193,17		
1249			344602,73	1190256,18
	211° 32' 02"	48,95		
1250			344561,01	1190230,58
	211° 32' 11"	398,82		
1251			344221,09	1190021,98
	210° 50' 47"	251,06		
1252			344005,54	1189893,25
	297° 42' 34"	717,59		
1253			344339,21	1189257,96
	297° 46' 36"	73,82		
1254			344373,61	1189192,65
	297° 46' 23"	491,7		
1255			344602,73	1188757,59
	297° 46' 21"	178,9		
1256			344686,09	1188599,3
	285° 23' 18"	64,55		
1257			344703,22	1188537,06
	285° 23' 19"	86,52		
1258			344726,18	1188453,64
	285° 23' 00"	46,63		
1259			344738,55	1188408,68
	285° 23' 24"	330,99		
1260			344826,39	1188089,56
	286° 01' 53"	307,35		
1261			344911,27	1187794,16
	285° 51' 58"	168,99		
1262			344957,47	1187631,61
	285° 51' 59"	353,19		
1263			345054,03	1187291,88
	283° 45' 40"	202,08		
1264			345102,1	1187095,6
	283° 42' 28"	104,53		
1265			345126,87	1186994,05
	283° 42' 48"	187,12		
1266			345171,23	1186812,26
	283° 43' 20"	35,41		
1267			345179,63	1186777,86
	283° 43' 46"	94,68		
1268			345202,1	1186685,89
	283° 43' 35"	360,28		
1269			345287,59	1186335,9
	283° 48' 43"	167,26		
1270			345327,52	1186173,48
	283° 48' 46"	203,98		
1271			345376,22	1185975,4
	283° 48' 06"	95,99		
1272			345399,12	1185882,18

Название (номер) межевого знака	Дирекционные углы (град. мин. сек.)	Длина линии(м)	X координата	Y координата
	175° 03' 15"	41,52		
1273			345357,75	1185885,76
	209° 31' 46"	77,83		
1274			345290,03	1185847,4
	214° 22' 45"	61,58		
1275			345239,21	1185812,63
	246° 25' 36"	50,98		
1276			345218,82	1185765,9
	248° 58' 20"	75,5		
1277			345191,73	1185695,43
	329° 00' 59"	493,52		
1278			345614,83	1185441,37
	321° 13' 19"	429,37		
1279			345949,56	1185172,45
	344° 36' 50"	189,96		
1280			346132,71	1185122,05
	352° 06' 25"	4,44		
1281			346137,11	1185121,44
	340° 42' 24"	24,27		
1282			346160,02	1185113,42
	346° 39' 55"	176,08		
1283			346331,35	1185072,81
	339° 46' 13"	34,94		
1284			346364,13	1185060,73
	348° 02' 44"	183,07		
1285			346543,23	1185022,81
	348° 04' 30"	12,97		
1286			346555,92	1185020,13
	348° 02' 09"	30,05		
1287			346585,32	1185013,9
	70° 59' 55"	270,03		
1288			346673,24	1185269,22
	352° 05' 23"	41,64		
1289			346714,48	1185263,49
	330° 54' 25"	17,34		
1290			346729,63	1185255,06
	330° 52' 59"	57,05		
1291			346779,47	1185227,3
	332° 39' 14"	37,4		
1292			346812,69	1185210,12
	275° 43' 58"	23,03		
1293			346814,99	1185187,21
	327° 31' 23"	29,87		
1294			346840,19	1185171,17
	274° 44' 22"	13,8		
1295			346841,33	1185157,42
	227° 12' 05"	42,15		
1296			346812,69	1185126,49
	269° 11' 17"	19,76		
1297			346812,41	1185106,73
	296° 32' 59"	16,65		
1298			346819,85	1185091,84

Название (номер) межевого знака	Дирекционные углы (град. мин. сек.)	Длина линии(м)	X координата	Y координата
	347° 28' 37"	21,12		
1299			346840,47	1185087,26
	31° 48' 13"	53,24		
1300			346885,72	1185115,32
	342° 41' 42"	27,9		
1301			346912,36	1185107,02
	318° 05' 32"	60,04		
1302			346957,04	1185066,92
	299° 23' 58"	14,2		
1303			346964,01	1185054,55
	257° 20' 36"	13,6		
1304			346961,03	1185041,28
	229° 14' 55"	15,75		
1305			346950,75	1185029,35
	225° 00' 00"	16,89		
1306			346938,81	1185017,41
	266° 44' 37"	11,62		
1307			346938,15	1185005,81
	293° 12' 02"	37,87		
1308			346953,07	1184971
	269° 36' 24"	48,08		
1309			346952,74	1184922,92
	296° 35' 47"	8,15		
1310			346956,39	1184915,63
	0° 00' 00"	4,97		
1311			346961,36	1184915,63
	64° 50' 02"	30,41		
1312			346974,29	1184943,15
	44° 58' 51"	21,09		
1313			346989,21	1184958,06
	18° 27' 02"	11,53		
1314			347000,15	1184961,71
	357° 48' 27"	17,25		
1315			347017,39	1184961,05
	335° 59' 35"	43,19		
1316			347056,84	1184943,48
	325° 15' 20"	50,04		
1317			347097,96	1184914,96
	323° 59' 40"	13,52		
1318			347108,9	1184907,01
	20° 06' 45"	10,59		
1319			347118,84	1184910,65
	58° 38' 07"	15,93		
1320			347127,13	1184924,25
	68° 31' 46"	19,94		
1321			347134,43	1184942,81
	34° 42' 20"	10,49		
1322			347143,05	1184948,78
	6° 13' 19"	33,68		
1323			347176,53	1184952,43
	351° 28' 17"	13,42		
1324			347189,8	1184950,44

Название (номер) межевого знака	Дирекционные углы (град. мин. сек.)	Длина линии(м)	X координата	Y координата
	20° 13' 52"	13,42		
1325			347202,39	1184955,08
	257° 47' 20"	156,63		
1326			347169,26	1184801,99
	328° 25' 09"	179,8		
1327			347322,43	1184707,83
	33° 14' 33"	277,57		
1328			347554,58	1184859,99
	46° 10' 58"	75,02		
1329			347606,52	1184914,12
	43° 06' 05"	42,05		
1330			347637,22	1184942,85
	30° 53' 36"	2,79		
1331			347639,61	1184944,28
	30° 58' 54"	54,59		
1332			347686,41	1184972,38
	60° 42' 12"	39,32		
1333			347705,65	1185006,67
	60° 41' 58"	33,27		
1334			347721,93	1185035,68
	60° 42' 22"	23,48		
1335			347733,42	1185056,16
	45° 37' 39"	91,7		
1336			347797,55	1185121,71
	25° 22' 48"	49,3		
1337			347842,09	1185142,84
	27° 35' 09"	12,05		
1338			347852,77	1185148,42
	9° 35' 21"	14,11		
1339			347866,68	1185150,77
	2° 36' 04"	17,41		
1340			347884,07	1185151,56
	2° 26' 07"	16,95		
1341			347901	1185152,28
	359° 08' 42"	12,73		
1342			347913,73	1185152,09
	4° 29' 32"	15,96		
1343			347929,64	1185153,34
	345° 41' 22"	9,63		
1344			347938,97	1185150,96
	319° 13' 18"	9,13		
1345			347945,88	1185145
	281° 43' 00"	4,97		
1346			347946,89	1185140,13
	271° 32' 41"	13,35		
1347			347947,25	1185126,78
	270° 53' 43"	10,24		
1348			347947,41	1185116,54
	271° 02' 53"	3,28		
1349			347947,47	1185113,26
	262° 50' 36"	4,5		
1350			347946,91	1185108,8

Название (номер) межевого знака	Дирекционные углы (град. мин. сек.)	Длина линии(м)	X координата	Y координата
	262° 55' 05"	4,95		
1351			347946,3	1185103,89
	235° 48' 41"	41,43		
1352			347923,02	1185069,62
	231° 45' 44"	20,78		
1353			347910,16	1185053,3
	207° 31' 21"	44,43		
1354			347870,76	1185032,77
	226° 29' 16"	18,52		
1355			347858,01	1185019,34
	264° 05' 05"	58,51		
1356			347851,98	1184961,14
	303° 30' 01"	12,56		
1357			347858,91	1184950,67
	331° 57' 18"	47,79		
1358			347901,09	1184928,2
	350° 31' 19"	59,51		
1359			347959,79	1184918,4
	347° 20' 41"	42,77		
1360			348001,52	1184909,03
	320° 53' 41"	39,38		
1361			348032,08	1184884,19
	320° 45' 11"	40,84		
1362			348063,71	1184858,35
	349° 03' 33"	73,39		
1363			348135,77	1184844,42
	9° 31' 11"	96,74		
1364			348231,18	1184860,42
	38° 09' 37"	10,57		
1365			348239,49	1184866,95
	38° 10' 38"	61,37		
1366			348287,73	1184904,88
	39° 34' 29"	6,36		
1367			348292,63	1184908,93
	39° 36' 47"	36,61		
1368			348320,83	1184932,27
	356° 01' 54"	41,76		
1369			348362,49	1184929,38
	332° 51' 22"	73,93		
1370			348428,28	1184895,65
	350° 54' 37"	53,61		
1371			348481,22	1184887,18
	13° 39' 15"	58,54		
1372			348538,11	1184901
	18° 04' 34"	27,27		
1373			348564,03	1184909,46
	92° 20' 51"	38,57		
1374			348562,45	1184948
	58° 43' 49"	32,44		
1375			348579,29	1184975,73
	17° 46' 02"	67,02		
1376			348643,11	1184996,18

Название (номер) межевого знака	Дирекционные углы (град. мин. сек.)	Длина линии(м)	X координата	Y координата
	6° 33' 42"	58,54		
1377			348701,27	1185002,87
	8° 37' 04"	238,58		
1378			348937,16	1185038,62
	26° 43' 40"	67,75		
1379			348997,67	1185069,09
	22° 42' 23"	62,67		
1380			349055,48	1185093,28
	42° 06' 31"	4,21		
1381			349058,6	1185096,1
	42° 05' 43"	22,47		
1382			349075,27	1185111,16
	42° 05' 59"	12,86		
1383			349084,81	1185119,78
	47° 22' 01"	35,27		
1384			349108,7	1185145,73
	61° 35' 46"	21,46		
1385			349118,91	1185164,61
	60° 04' 55"	101,85		
1386			349169,71	1185252,89
	60° 06' 15"	8,01		
1387			349173,7	1185259,83
	32° 03' 31"	51,43		
1388			349217,29	1185287,13
	12° 44' 31"	75,81		
1389			349291,23	1185303,85
	20° 47' 55"	11,88		
1390			349302,34	1185308,07
	23° 37' 16"	40,06		
1391			349339,04	1185324,12
	15° 51' 17"	96,23		
1392			349431,61	1185350,41
	10° 34' 09"	156,53		
1393			349585,48	1185379,12
	36° 41' 08"	73,98		
1394			349644,81	1185423,32
	72° 07' 27"	207,1		
1395			349708,38	1185620,42
	27° 14' 16"	87,62		
1396			349786,28	1185660,52
	13° 15' 43"	82,39		
1397			349866,47	1185679,42
	18° 28' 17"	4,99		
1398			349871,2	1185681
	11° 13' 52"	37,02		
1399			349907,51	1185688,21
	13° 37' 47"	63,23		
1400			349968,96	1185703,11
	13° 39' 09"	7,24		
1401			349976	1185704,82
	19° 14' 34"	40,6		
1402			350014,33	1185718,2

Название (номер) межевого знака	Дирекционные углы (град. мин. сек.)	Длина линии(м)	X координата	Y координата
	8° 57' 34"	2,25		
1403			350016,55	1185718,55
	342° 33' 23"	21,02		
1404			350036,6	1185712,25
	329° 28' 46"	25,93		
1405			350058,94	1185699,08
	358° 30' 22"	44,11		
1406			350103,04	1185697,93
	348° 07' 09"	22,25		
1407			350124,81	1185693,35
	317° 23' 44"	19,46		
1408			350139,13	1185680,18
	296° 33' 09"	20,49		
1409			350148,29	1185661,85
	325° 06' 12"	30,03		
1410			350172,92	1185644,67
	306° 25' 59"	29,9		
1411			350190,68	1185620,61
	354° 44' 51"	56,37		
1412			350246,81	1185615,45
	0° 57' 02"	69,32		
1413			350316,12	1185616,6
	8° 08' 03"	40,5		
1414			350356,21	1185622,33
	1° 03' 21"	30,94		
1415			350387,14	1185622,9
	18° 25' 47"	34,42		
1416			350419,79	1185633,78
	3° 48' 52"	120,56		
1417			350540,08	1185641,8
	337° 17' 10"	26,7		
1418			350564,71	1185631,49
	1° 32' 27"	21,2		
1419			350585,9	1185632,06
	55° 08' 40"	23,04		
1420			350599,07	1185650,97
	39° 22' 00"	4,18		
1421			350602,3	1185653,62
	58° 40' 22"	30		
1422			350617,9	1185679,25
	80° 11' 48"	16,86		
1423			350620,77	1185695,86
	349° 59' 07"	9,89		
1424			350630,51	1185694,14
	312° 16' 55"	51,29		
1425			350665,02	1185656,19
	318° 05' 22"	85,68		
1426			350728,78	1185598,96
	339° 35' 09"	63,36		
1427			350788,16	1185576,86
	348° 35' 24"	68,54		
1428			350855,35	1185563,3

Название (номер) межевого знака	Дирекционные углы (град. мин. сек.)	Длина линии(м)	X координата	Y координата
	344° 39' 52"	99,9		
1429			350951,69	1185536,88
	339° 42' 27"	59,51		
1430			351007,51	1185516,24
	326° 24' 36"	31,74		
1431			351033,95	1185498,68
	295° 27' 01"	41,38		
1432			351051,73	1185461,32
	316° 56' 55"	13,73		
1433			351061,76	1185451,95
	352° 40' 05"	20,61		
1434			351082,2	1185449,32
	340° 40' 33"	14,26		
1435			351095,66	1185444,6
	311° 34' 31"	14,68		
1436			351105,4	1185433,62
	318° 26' 35"	13,66		
1437			351115,62	1185424,56
	292° 41' 11"	16,59		
1438			351122,02	1185409,25
	268° 18' 09"	11,82		
1439			351121,67	1185397,44
	265° 36' 05"	20,08		
1440			351120,13	1185377,42
	275° 23' 53"	16,05		
1441			351121,64	1185361,44
	283° 55' 43"	20,65		
1442			351126,61	1185341,4
	285° 58' 39"	63,94		
1443			351144,21	1185279,93
	258° 51' 46"	22,78		
1444			351139,81	1185257,58
	297° 16' 46"	17,21		
1445			351147,7	1185242,28
	320° 55' 39"	7,81		
1446			351153,76	1185237,36
	0° 44' 00"	12,5		
1447			351166,26	1185237,52
	15° 51' 29"	23,42		
1448			351188,79	1185243,92
	346° 15' 26"	1,89		
1449			351190,63	1185243,47
	9° 14' 26"	70,93		
1450			351260,64	1185254,86
	346° 46' 55"	61,31		
1451			351320,33	1185240,84
	320° 08' 34"	60,98		
1452			351367,14	1185201,76
	338° 55' 56"	39,31		
1453			351403,82	1185187,63
	354° 03' 11"	30,4		
1454			351434,06	1185184,48

Название (номер) межевого знака	Дирекционные углы (град. мин. сек.)	Длина линии(м)	X координата	Y координата
	354° 42' 08"	86,86		
1455			351520,55	1185176,46
	330° 44' 27"	217,98		
1456			351710,72	1185069,92
	46° 01' 13"	43,68		
1457			351741,05	1185101,35
	27° 23' 38"	32,78		
1458			351770,15	1185116,43
	17° 52' 42"	38,4		
1459			351806,7	1185128,22
	1° 54' 58"	5,38		
1460			351812,08	1185128,4
	1° 54' 01"	63,94		
1461			351875,98	1185130,52
	330° 00' 37"	70,22		
1462			351936,8	1185095,42
	31° 26' 17"	25,27		
1463			351958,36	1185108,6
	47° 26' 46"	7,29		
1464			351963,29	1185113,97
	105° 42' 07"	7,76		
1465			351961,19	1185121,44
	110° 50' 37"	2,33		
1466			351960,36	1185123,62
	107° 21' 57"	2,88		
1467			351959,5	1185126,37
	107° 27' 33"	1,3		
1468			351959,11	1185127,61
	106° 46' 29"	2,18		
1469			351958,48	1185129,7
	107° 23' 13"	1,04		
1470			351958,17	1185130,69
	90° 00' 00"	0,3		
1471			351958,17	1185130,99
	125° 42' 40"	36,49		
1472			351936,87	1185160,62
	101° 50' 48"	37,9		
1473			351929,09	1185197,71
	98° 23' 26"	7,47		
1474			351928	1185205,1
	101° 04' 07"	16,77		
1475			351924,78	1185221,56
	74° 12' 50"	33,6		
1476			351933,92	1185253,89
	111° 48' 13"	50,64		
1477			351915,11	1185300,91
	102° 40' 58"	165,43		
1478			351878,79	1185462,3
	84° 38' 41"	102,86		
1479			351888,39	1185564,71
	86° 38' 52"	121,94		
1480			351895,52	1185686,44

Название (номер) межевого знака	Дирекционные углы (град. мин. сек.)	Длина линии(м)	X координата	Y координата
	86° 44' 00"	128,63		
1481			351902,85	1185814,86
	57° 07' 41"	50,32		
1482			351930,16	1185857,12
	50° 10' 34"	737,94		
1483			352402,76	1186423,87
	60° 56' 07"	16,51		
1484			352410,78	1186438,3
	37° 34' 12"	45,82		
1485			352447,1	1186466,24
	66° 35' 51"	231,1		
1486			352538,89	1186678,33
	64° 31' 11"	333,99		
1487			352682,57	1186979,83
	66° 47' 46"	99,01		
1488			352721,58	1187070,83
	67° 17' 46"	852,03		
1489			353050,44	1187856,84
	89° 53' 10"	5,03		
1490			353050,45	1187861,87
	68° 08' 12"	1117,18		
1491			353466,48	1188898,7
	42° 13' 08"	35,12		
1492			353492,49	1188922,3
	42° 12' 58"	81,82		
1493			353553,09	1188977,28
	43° 32' 23"	7,21		
1494			353558,32	1188982,25
	43° 33' 48"	54,99		
1495			353598,17	1189020,15
	46° 26' 41"	28,33		
1496			353617,69	1189040,68
	46° 26' 22"	480,74		
1497			353948,98	1189389,05
	44° 00' 39"	5,33		
1498			353952,81	1189392,75
	44° 01' 36"	5,83		
1499			353957	1189396,8
	46° 51' 04"	45,75		
1500			353988,29	1189430,18
	76° 57' 11"	175,59		
1501			354027,93	1189601,24
	98° 41' 10"	103,16		
1502			354012,35	1189703,22
	52° 05' 03"	103,43		
1503			354075,91	1189784,82
	31° 52' 04"	90,88		
1504			354153,09	1189832,8
	345° 34' 36"	75,4		
1505			354226,11	1189814,02
	321° 37' 59"	63,85		
1506			354276,17	1189774,39

Название (номер) межевого знака	Дирекционные углы (град. мин. сек.)	Длина линии(м)	X координата	Y координата
	8° 36' 55"	69,63		
1507			354345,01	1189784,82
	60° 55' 01"	21,48		
1508			354355,45	1189803,59
	102° 32' 13"	38,47		
1509			354347,1	1189841,14
	90° 00' 00"	52,16		
1510			354347,1	1189893,3
	45° 00' 00"	50,15		
1511			354382,56	1189928,76
	10° 02' 20"	109,63		
1512			354490,51	1189947,87
	10° 02' 01"	129,77		
1513			354618,3	1189970,48
	48° 49' 17"	44,35		
1514			354647,5	1190003,86
	7° 37' 30"	16,2		
1515			354663,56	1190006,01
	51° 30' 44"	76		
1516			354710,86	1190065,5
	79° 55' 04"	93,74		
1517			354727,27	1190157,79
	58° 14' 34"	50,65		
1518			354753,93	1190200,86
	82° 24' 21"	248,27		
1519			354786,74	1190446,95
	67° 18' 20"	244,52		
1520			354881,08	1190672,54
	148° 33' 58"	43,26		
1521			354844,17	1190695,1
	165° 04' 08"	95,51		
1522			354751,88	1190719,71
	123° 41' 13"	51,76		
1523			354723,17	1190762,78
	155° 33' 18"	49,56		
1524			354678,05	1190783,29
	120° 03' 46"	39,8		
1525			354658,11	1190817,74
	107° 03' 42"	25,73		
1526			354650,56	1190842,34
	107° 20' 49"	77,95		
1527			354627,32	1190916,74
	121° 38' 44"	19,75		
1528			354616,96	1190933,55
	123° 12' 58"	29,85		
1529			354600,61	1190958,52
	127° 45' 30"	65,52		
1530			354560,49	1191010,32
	130° 09' 19"	69,41		
1531			354515,73	1191063,37
	140° 31' 02"	30,23		
1532			354492,4	1191082,59

Название (номер) межевого знака	Дирекционные углы (град. мин. сек.)	Длина линии(м)	X координата	Y координата
	147° 46' 51"	19,88		
1533			354475,58	1191093,19
	155° 54' 57"	25,31		
1534			354452,47	1191103,52
	160° 34' 29"	36,41		
1535			354418,13	1191115,63
	143° 49' 57"	44,21		
1536			354382,44	1191141,72
	105° 28' 53"	178,22		
1537			354334,87	1191313,47
	81° 52' 33"	97,01		
1538			354348,58	1191409,51
	81° 52' 50"	15,08		
1539			354350,71	1191424,44
	69° 43' 18"	92,5		
1540			354382,77	1191511,21
	51° 51' 01"	25,79		
1541			354398,7	1191531,49
	51° 21' 09"	29,21		
1542			354416,94	1191554,3
	27° 49' 08"	55,18		
1543			354465,74	1191580,05
	25° 15' 52"	74,67		
1544			354533,27	1191611,92
	9° 35' 11"	42,51		
1545			354575,19	1191619
	5° 34' 51"	47,4		
1546			354622,37	1191623,61
	2° 17' 22"	79,6		
1547			354701,91	1191626,79
	358° 46' 40"	85,33		
1548			354787,22	1191624,97
	358° 06' 09"	64,03		
1549			354851,21	1191622,85
	35° 03' 20"	74,6		
1550			354912,28	1191665,7
	49° 10' 09"	71,2		
1551			354958,83	1191719,57
	48° 54' 02"	19,96		
1552			354971,95	1191734,61
	71° 34' 37"	46,23		
1553			354986,56	1191778,47
	81° 29' 08"	20,67		
1554			354989,62	1191798,91
	111° 02' 10"	62,29		
1555			354967,26	1191857,05
	122° 54' 19"	35,23		
1556			354948,12	1191886,63
	158° 40' 32"	25,66		
1557			354924,22	1191895,96
	162° 17' 10"	70,1		
1558			354857,44	1191917,29

Название (номер) межевого знака	Дирекционные углы (град. мин. сек.)	Длина линии(м)	X координата	Y координата
	125° 35' 56"	70,78		
1559			354816,24	1191974,84
	102° 59' 01"	50,3		
1560			354804,94	1192023,85
	102° 59' 22"	49,38		
1561			354793,84	1192071,97
	94° 21' 58"	90,24		
1562			354786,97	1192161,95
	72° 52' 00"	41,48		
1563			354799,19	1192201,59
	38° 06' 20"	54,72		
1564			354842,25	1192235,36
	51° 45' 43"	56,45		
1565			354877,19	1192279,7
	62° 32' 40"	41,73		
1566			354896,43	1192316,73
	106° 36' 10"	18,2		
1567			354891,23	1192334,17
	91° 56' 15"	7,39		
1568			354890,98	1192341,56
	6° 00' 40"	28,27		
1569			354919,09	1192344,52
	7° 05' 22"	589,2		
1570			355503,79	1192417,24
	6° 33' 29"	526,31		
1571			356026,66	1192477,35
	4° 50' 57"	747,17		
1572			356771,16	1192540,51
	282° 25' 41"	79,6		
1573			356788,29	1192462,78
	282° 25' 19"	25,57		
1574			356793,79	1192437,81
	282° 49' 33"	478,36		
1575			356899,98	1191971,39
	263° 43' 22"	18,11		
1576			356898	1191953,39
	262° 21' 07"	820,3		
1577			356788,83	1191140,39
	252° 54' 19"	20,82		
1578			356782,71	1191120,49
	260° 28' 34"	70,23		
1579			356771,09	1191051,23
	260° 28' 21"	57,7		
1580			356761,54	1190994,33
	260° 28' 13"	504,53		
1581			356678,01	1190496,76
	345° 58' 18"	172,77		
1582			356845,63	1190454,88
	357° 25' 32"	84,6		
1583			356930,14	1190451,08
	357° 25' 50"	41,49		
1584			356971,59	1190449,22

Название (номер) межевого знака	Дирекционные углы (град. мин. сек.)	Длина линии(м)	X координата	Y координата
	357° 22' 34"	6,12		
1585			356977,7	1190448,94
	351° 30' 25"	34,6		
1586			357011,92	1190443,83
	351° 30' 42"	220,59		
1587			357230,09	1190411,27
	3° 49' 33"	138,78		
1588			357368,56	1190420,53
	20° 37' 58"	41,06		
1589			357406,99	1190435
	20° 35' 53"	86,21		
1590			357487,69	1190465,33
	24° 58' 41"	697,77		
1591			358120,2	1190759,98
	21° 42' 25"	18,01		
1592			358136,93	1190766,64
	21° 41' 44"	191,82		
1593			358315,16	1190837,55
	17° 17' 13"	615,87		
1594			358903,21	1191020,56
	15° 09' 07"	212,37		
1595			359108,2	1191076,07
	15° 51' 07"	0,84		
1596			359109,01	1191076,3
	15° 09' 12"	757,64		
1597			359840,31	1191274,35
	302° 16' 13"	227		
1598			359961,51	1191082,41
	337° 16' 36"	99,59		
1599			360053,37	1191043,94
	24° 16' 15"	61,89		
1600			360109,79	1191069,38
	22° 02' 53"	65,59		
1601			360170,58	1191094
	22° 00' 42"	118,97		
1602			360280,88	1191138,59
	107° 12' 03"	17,18		
1603			360275,8	1191155
	24° 14' 11"	15,08		
1604			360289,55	1191161,19
	24° 15' 01"	526,75		
1605			360769,82	1191377,54
	313° 03' 56"	214,52		
1606			360916,3	1191220,82
	313° 27' 07"	31,41		
1607			360937,9	1191198,02
	314° 09' 04"	39,14		
1608			360965,16	1191169,94
	314° 07' 43"	24,65		
1609			360982,32	1191152,25
	314° 08' 53"	46,6		
1610			361014,78	1191118,81

Название (номер) межевого знака	Дирекционные углы (град. мин. сек.)	Длина линии(м)	X координата	Y координата
	314° 56' 14"	161,23		
1611			361128,66	1191004,68
	231° 30' 33"	618,09		
1612			360743,97	1190520,9
	283° 44' 28"	1291,68		
1613			361050,79	1189266,19
	284° 35' 58"	96,25		
1614			361075,05	1189173,05
	284° 28' 08"	112,43		
1615			361103,14	1189064,19
	284° 28' 06"	155,02		
1616			361141,87	1188914,09
	45° 11' 30"	114,11		
1617			361222,29	1188995,05
	55° 58' 52"	144,51		
1618			361303,14	1189114,83
	56° 54' 30"	136,25		
1619			361377,53	1189228,98
	17° 54' 21"	44,17		
1620			361419,56	1189242,56
	353° 09' 13"	76,51		
1621			361495,52	1189233,44
	358° 35' 20"	216,84		
1622			361712,29	1189228,1
	55° 42' 36"	218,82		
1623			361835,57	1189408,89
	85° 46' 03"	248,64		
1624			361853,92	1189656,85
	164° 50' 29"	162,68		
1625			361696,9	1189699,39
	106° 47' 29"	73,77		
1626			361675,59	1189770,01
	94° 34' 06"	53,11		
1627			361671,36	1189822,95
	81° 56' 44"	86,86		
1628			361683,53	1189908,95
	40° 52' 46"	118,19		
1629			361772,89	1189986,3
	29° 04' 48"	226,67		
1630			361970,99	1190096,47
	31° 08' 04"	152,02		
1631			362101,11	1190175,07
	65° 17' 00"	63,09		
1632			362127,49	1190232,38
	90° 18' 47"	73,2		
1633			362127,09	1190305,58
	64° 13' 38"	63,71		
1634			362154,79	1190362,95
	37° 47' 11"	72,14		
1635			362211,8	1190407,15
	9° 38' 09"	61,89		
1636			362272,82	1190417,51

Название (номер) межевого знака	Дирекционные углы (град. мин. сек.)	Длина линии(м)	X координата	Y координата
	356° 44' 04"	81,8		
1637			362354,49	1190412,85
	358° 34' 02"	60,79		
1638			362415,26	1190411,33
	347° 45' 19"	38,71		
1639			362453,09	1190403,12
	323° 43' 56"	40,15		
1640			362485,46	1190379,37
	306° 52' 31"	43,48		
1641			362511,55	1190344,59
	287° 00' 53"	48,36		
1642			362525,7	1190298,35
	283° 10' 53"	47,14		
1643			362536,45	1190252,45
	290° 27' 43"	25,66		
1644			362545,42	1190228,41
	314° 58' 51"	21,08		
1645			362560,32	1190213,5
	337° 12' 34"	28,4		
1646			362586,5	1190202,5
	340° 45' 24"	36,53		
1647			362620,99	1190190,46
	334° 08' 59"	43,03		
1648			362659,71	1190171,7
	319° 51' 04"	40,39		
1649			362690,58	1190145,66
	305° 29' 58"	43,65		
1650			362715,93	1190110,12
	284° 36' 54"	40,82		
1651			362726,23	1190070,62
	276° 17' 28"	54,21		
1652			362732,17	1190016,74
	302° 18' 37"	69,11		
1653			362769,11	1189958,33
	319° 48' 02"	48,42		
1654			362806,09	1189927,08
	351° 40' 35"	48,15		
1655			362853,73	1189920,11
	347° 33' 09"	29,83		
1656			362882,86	1189913,68
	346° 05' 44"	46,4		
1657			362927,9	1189902,53
	340° 45' 58"	45,35		
1658			362970,72	1189887,59
	326° 12' 21"	36,64		
1659			363001,17	1189867,21
	308° 03' 13"	44,14		
1660			363028,38	1189832,45
	294° 32' 50"	53,22		
1661			363050,49	1189784,04
	282° 27' 30"	94,42		
1662			363070,86	1189691,84

Название (номер) межевого знака	Дирекционные углы (град. мин. сек.)	Длина линии(м)	X координата	Y координата
	278° 04' 12"	64,68		
1663			363079,94	1189627,8
	269° 42' 31"	64,91		
1664			363079,61	1189562,89
	253° 18' 13"	59,31		
1665			363062,57	1189506,08
	245° 55' 27"	81,04		
1666			363029,51	1189432,09
	244° 59' 56"	67,84		
1667			363000,84	1189370,61
	236° 04' 41"	63,74		
1668			362965,27	1189317,72
	246° 27' 15"	45,93		
1669			362946,92	1189275,61
	250° 04' 11"	40,72		
1670			362933,04	1189237,33
	268° 24' 01"	27,94		
1671			362932,26	1189209,4
	276° 45' 31"	17,84		
1672			362934,36	1189191,68
	298° 45' 50"	12,82		
1673			362940,53	1189180,44
	323° 50' 09"	15,1		
1674			362952,72	1189171,53
	334° 08' 09"	21,94		
1675			362972,46	1189161,96
	342° 56' 16"	19,8		
1676			362991,39	1189156,15
	338° 54' 57"	20,32		
1677			363010,35	1189148,84
	351° 52' 29"	17,19		
1678			363027,37	1189146,41
	354° 26' 52"	27,7		
1679			363054,94	1189143,73
	346° 12' 34"	22,61		
1680			363076,9	1189138,34
	358° 21' 29"	18,5		
1681			363095,39	1189137,81
	9° 37' 10"	38,96		
1682			363133,8	1189144,32
	358° 24' 24"	37,76		
1683			363171,55	1189143,27
	351° 37' 42"	55,02		
1684			363225,98	1189135,26
	349° 16' 14"	34,27		
1685			363259,65	1189128,88
	323° 01' 59"	27,17		
1686			363281,36	1189112,54
	308° 54' 06"	22,56		
1687			363295,53	1189094,98
	293° 15' 49"	26,56		
1688			363306,02	1189070,58

Название (номер) межевого знака	Дирекционные углы (град. мин. сек.)	Длина линии(м)	X координата	Y координата
	288° 51' 07"	23,03		
1689			363313,46	1189048,79
	281° 02' 10"	26,28		
1690			363318,49	1189023
	235° 35' 58"	14,76		
1691			363310,15	1189010,82
	243° 06' 37"	13,42		
1692			363304,08	1188998,85
	288° 34' 28"	11,68		
1693			363307,8	1188987,78
	323° 47' 53"	20,76		
1694			363324,55	1188975,52
	319° 05' 59"	24,73		
1695			363343,24	1188959,33
	351° 27' 47"	18,73		
1696			363361,76	1188956,55
	351° 21' 40"	16,24		
1697			363377,82	1188954,11
	338° 00' 36"	18,61		
1698			363395,08	1188947,14
	338° 54' 57"	20,32		
1699			363414,04	1188939,83
	4° 43' 56"	6,06		
1700			363420,08	1188940,33
	20° 48' 35"	10,84		
1701			363430,21	1188944,18
	35° 24' 13"	17,9		
1702			363444,8	1188954,55
	33° 50' 33"	50,03		
1703			363486,35	1188982,41
	18° 40' 28"	28,76		
1704			363513,6	1188991,62
	40° 33' 58"	5,31		
1705			363517,63	1188995,07
	40° 32' 31"	15,74		
1706			363529,59	1189005,3
	43° 28' 50"	16,8		
1707			363541,78	1189016,86
	38° 26' 17"	32,67		
1708			363567,37	1189037,17
	68° 07' 54"	20,65		
1709			363575,06	1189056,33
	95° 27' 46"	18,17		
1710			363573,33	1189074,42
	88° 25' 56"	28,51		
1711			363574,11	1189102,92
	73° 08' 19"	48,02		
1712			363588,04	1189148,88
	73° 41' 06"	11,71		
1713			363591,33	1189160,12
	87° 49' 03"	26,26		
1714			363592,33	1189186,36

Название (номер) межевого знака	Дирекционные углы (град. мин. сек.)	Длина линии(м)	X координата	Y координата
	94° 40' 54"	43,5		
1715			363588,78	1189229,71
	97° 31' 27"	39,71		
1716			363583,58	1189269,08
	117° 07' 18"	32,22		
1717			363568,89	1189297,76
	147° 54' 49"	19,52		
1718			363552,35	1189308,13
	135° 04' 06"	11,87		
1719			363543,95	1189316,51
	112° 13' 56"	44,22		
1720			363527,22	1189357,44
	83° 43' 06"	21,66		
1721			363529,59	1189378,97
	89° 47' 36"	36,04		
1722			363529,72	1189415,01
	85° 35' 42"	27,47		
1723			363531,83	1189442,4
	76° 39' 44"	25,66		
1724			363537,75	1189467,37
	77° 25' 40"	27,15		
1725			363543,66	1189493,87
	100° 24' 08"	16,84		
1726			363540,62	1189510,43
	111° 43' 47"	34,17		
1727			363527,97	1189542,17
	97° 39' 05"	149,76		
1728			363508,03	1189690,6
	124° 29' 13"	32,9		
1729			363489,4	1189717,72
	132° 15' 37"	40,09		
1730			363462,44	1189747,39
	131° 31' 36"	32,91		
1731			363440,62	1189772,03
	135° 41' 43"	57,1		
1732			363399,76	1189811,91
	149° 29' 45"	69,92		
1733			363339,52	1189847,4
	143° 06' 30"	47,63		
1734			363301,43	1189875,99
	130° 34' 14"	50,63		
1735			363268,5	1189914,45
	121° 22' 10"	55,48		
1736			363239,62	1189961,82
	120° 19' 06"	109,31		
1737			363184,44	1190056,18
	120° 19' 26"	58,67		
1738			363154,82	1190106,82
	108° 14' 03"	83,89		
1739			363128,57	1190186,5
	95° 44' 56"	38,63		
1740			363124,7	1190224,94

Название (номер) межевого знака	Дирекционные углы (град. мин. сек.)	Длина линии(м)	X координата	Y координата
	73° 48' 15"	40,23		
1741			363135,92	1190263,57
	63° 17' 43"	45,91		
1742			363156,55	1190304,58
	36° 48' 23"	39,69		
1743			363188,33	1190328,36
	17° 42' 06"	28,42		
1744			363215,4	1190337
	358° 57' 54"	24,91		
1745			363240,31	1190336,55
	333° 47' 41"	29,19		
1746			363266,5	1190323,66
	324° 07' 18"	29,13		
1747			363290,1	1190306,59
	341° 56' 41"	59,17		
1748			363346,36	1190288,25
	341° 23' 26"	16,61		
1749			363362,1	1190282,95
	345° 12' 24"	97,48		
1750			363456,35	1190258,06
	338° 58' 56"	47,93		
1751			363501,09	1190240,87
	335° 11' 04"	83,2		
1752			363576,61	1190205,95
	345° 26' 50"	30,13		
1753			363605,77	1190198,38
	353° 58' 36"	54,7		
1754			363660,17	1190192,64
	6° 24' 47"	41,72		
1755			363701,63	1190197,3
	15° 02' 27"	121,89		
1756			363819,34	1190228,93
	19° 36' 04"	80,96		
1757			363895,61	1190256,09
	30° 28' 28"	42,18		
1758			363931,96	1190277,48
	47° 35' 51"	32,3		
1759			363953,74	1190301,33
	56° 07' 07"	26,58		
1760			363968,56	1190323,4
	69° 15' 42"	32,02		
1761			363979,9	1190353,35
	86° 31' 33"	54,29		
1762			363983,19	1190407,54
	85° 34' 50"	84,48		
1763			363989,7	1190491,77
	75° 51' 41"	85,48		
1764			364010,58	1190574,66
	61° 12' 38"	32,95		
1765			364026,45	1190603,54
	51° 00' 47"	51,98		
1766			364059,15	1190643,94

Название (номер) межевого знака	Дирекционные углы (град. мин. сек.)	Длина линии(м)	X координата	Y координата
	45° 22' 08"	47,23		
1767			364092,33	1190677,55
	37° 15' 32"	54,49		
1768			364135,7	1190710,54
	38° 04' 26"	63,39		
1769			364185,6	1190749,63
	42° 36' 57"	56,77		
1770			364227,38	1190788,07
	36° 59' 00"	47,51		
1771			364265,33	1190816,65
	31° 00' 56"	28,41		
1772			364289,68	1190831,29
	9° 23' 01"	27,48		
1773			364316,79	1190835,77
	358° 51' 28"	35,12		
1774			364351,9	1190835,07
	344° 30' 25"	36,54		
1775			364387,11	1190825,31
	331° 53' 04"	124,46		
1776			364496,88	1190766,66
	323° 01' 36"	58,64		
1777			364543,73	1190731,39
	325° 42' 54"	36,85		
1778			364574,18	1190710,63
	322° 20' 23"	43,78		
1779			364608,84	1190683,88
	300° 54' 34"	39,73		
1780			364629,25	1190649,79
	297° 02' 59"	43,36		
1781			364648,97	1190611,17
	282° 45' 12"	34,34		
1782			364656,55	1190577,68
	281° 22' 01"	55,1		
1783			364667,41	1190523,66
	303° 38' 11"	118,68		
1784			364733,15	1190424,85
	309° 43' 45"	124,7		
1785			364812,85	1190328,95
	340° 42' 41"	17,83		
1786			364829,68	1190323,06
	336° 01' 39"	17,4		
1787			364845,58	1190315,99
	340° 41' 39"	17,27		
1788			364861,88	1190310,28
	350° 56' 57"	51,49		
1789			364912,73	1190302,18
	356° 14' 12"	17,98		
1790			364930,67	1190301
	1° 58' 01"	12,53		
1791			364943,19	1190301,43
	14° 03' 53"	29,26		
1792			364971,57	1190308,54

Название (номер) межевого знака	Дирекционные углы (град. мин. сек.)	Длина линии(м)	X координата	Y координата
	40° 45' 46"	20,77		
1793			364987,3	1190322,1
	75° 49' 27"	18,91		
1794			364991,93	1190340,43
	111° 29' 42"	17,71		
1795			364985,44	1190356,91
	118° 31' 40"	11,62		
1796			364979,89	1190367,12
	87° 13' 24"	4,34		
1797			364980,1	1190371,45
	87° 10' 51"	42,29		
1798			364982,18	1190413,69
	83° 33' 39"	11,5		
1799			364983,47	1190425,12
	89° 42' 12"	32,84		
1800			364983,64	1190457,96
	84° 33' 49"	53,41		
1801			364988,7	1190511,13
	87° 28' 46"	38,43		
1802			364990,39	1190549,52
	87° 29' 01"	112,74		
1803			364995,34	1190662,15
	71° 09' 05"	238,25		
1804			365072,31	1190887,62
	90° 26' 09"	65,75		
1805			365071,81	1190953,37
	52° 01' 54"	58,63		
1806			365107,88	1190999,59
	82° 52' 20"	52,55		
1807			365114,4	1191051,73
	10° 21' 37"	4,62		
1808			365118,94	1191052,56
	36° 03' 47"	3,55		
1809			365121,81	1191054,65
	5° 03' 36"	121,54		
1810			365242,88	1191065,37
	5° 03' 22"	127,77		
1811			365370,15	1191076,63
	91° 02' 40"	145,94		
1812			365367,49	1191222,55
	9° 02' 53"	140,53		
1813			365506,27	1191244,65
	8° 32' 08"	967,72		
1814			366463,27	1191388,28
	8° 02' 03"	60,03		
1815			366522,71	1191396,67
	7° 48' 04"	22,18		
1816			366544,68	1191399,68
	9° 24' 24"	38,91		
1817			366583,07	1191406,04
	8° 14' 10"	55,78		
1818			366638,27	1191414,03

Название (номер) межевого знака	Дирекционные углы (град. мин. сек.)	Длина линии(м)	X координата	Y координата
	8° 13' 54"	32,69		
1819			366670,62	1191418,71
	9° 12' 19"	50,57		
1820			366720,54	1191426,8
	352° 42' 16"	67,88		
1821			366787,87	1191418,18
	1° 17' 40"	184,6		
1822			366972,42	1191422,35
	23° 24' 20"	62,48		
1823			367029,76	1191447,17
	50° 32' 25"	47,09		
1824			367059,69	1191483,53
	79° 51' 41"	59,48		
1825			367070,16	1191542,08
	109° 53' 15"	74,23		
1826			367044,91	1191611,88
	101° 58' 27"	71,72		
1827			367030,03	1191682,04
	93° 41' 44"	68,57		
1828			367025,61	1191750,47
	88° 03' 49"	142,65		
1829			367030,43	1191893,04
	84° 16' 14"	33,36		
1830			367033,76	1191926,23
	105° 19' 11"	75,36		
1831			367013,85	1191998,91
	80° 07' 42"	92,74		
1832			367029,75	1192090,28
	144° 09' 28"	142,75		
1833			366914,03	1192173,87
	144° 01' 02"	185,6		
1834			366763,84	1192282,92
	143° 33' 09"	118,01		
1835			366668,91	1192353,03
	143° 52' 28"	124,99		
1836			366567,95	1192426,72
	144° 18' 08"	400,13		
1837			366243	1192660,2
	143° 11' 53"	349,3		
1838			365963,31	1192869,45
	34° 23' 02"	28,4		
1839			365986,75	1192885,49
	32° 02' 03"	247,61		
1840			366196,66	1193016,83
	32° 05' 59"	176,99		
1841			366346,59	1193110,88
	323° 36' 19"	401,03		
1842			366669,4	1192872,93
	35° 18' 55"	456,43		
1843			367041,84	1193136,78
	293° 08' 50"	152,66		
1844			367101,85	1192996,41

Название (номер) межевого знака	Дирекционные углы (град. мин. сек.)	Длина линии(м)	X координата	Y координата
	292° 59' 11"	122,66		
1845			367149,75	1192883,49
	293° 25' 39"	379,86		
1846			367300,78	1192534,94
	285° 36' 13"	26,25		
1847			367307,84	1192509,66
	285° 36' 31"	27,58		
1848			367315,26	1192483,1
	13° 16' 38"	59,13		
1849			367372,81	1192496,68
	20° 33' 54"	228,03		
1850			367586,31	1192576,78
	34° 44' 01"	91,53		
1851			367661,53	1192628,93
	59° 09' 17"	56,44		
1852			367690,47	1192677,39
	77° 25' 44"	58,81		
1853			367703,27	1192734,79
	50° 19' 44"	50,78		
1854			367735,69	1192773,88
	32° 25' 02"	41,58		
1855			367770,79	1192796,17
	359° 18' 20"	45,38		
1856			367816,17	1192795,62
	332° 58' 10"	89,18		
1857			367895,61	1192755,09
	8° 18' 05"	57,28		
1858			367952,29	1192763,36
	49° 56' 49"	40,02		
1859			367978,04	1192793,99
	78° 06' 31"	33,44		
1860			367984,93	1192826,71
	116° 15' 54"	35,86		
1861			367969,06	1192858,87
	108° 39' 30"	77,05		
1862			367944,41	1192931,87
	49° 14' 51"	55,94		
1863			367980,93	1192974,25
	45° 46' 11"	71,58		
1864			368030,86	1193025,54
	14° 59' 20"	41,14		
1865			368070,6	1193036,18
	6° 54' 45"	39,13		
1866			368109,45	1193040,89
	343° 59' 29"	41,01		
1867			368148,87	1193029,58
	309° 27' 01"	39,85		
1868			368174,19	1192998,81
	275° 14' 31"	128,83		
1869			368185,96	1192870,52
	299° 09' 25"	85,34		
1870			368227,54	1192795,99

Название (номер) межевого знака	Дирекционные углы (град. мин. сек.)	Длина линии(м)	X координата	Y координата
	306° 48' 19"	131,01		
1871			368306,03	1192691,09
	323° 28' 41"	105,04		
1872			368390,44	1192628,58
	330° 16' 40"	100,36		
1873			368477,6	1192578,82
	1° 57' 37"	40,05		
1874			368517,63	1192580,19
	41° 10' 55"	66,69		
1875			368567,82	1192624,1
	44° 55' 09"	125,32		
1876			368656,56	1192712,59
	64° 09' 58"	65,54		
1877			368685,12	1192771,58
	96° 02' 00"	59,18		
1878			368678,9	1192830,43
	109° 13' 44"	81,71		
1879			368651,99	1192907,58
	99° 33' 20"	79,76		
1880			368638,75	1192986,23
	94° 34' 11"	69,66		
1881			368633,2	1193055,67
	77° 27' 44"	63,16		
1882			368646,91	1193117,32
	48° 41' 35"	123,06		
1883			368728,14	1193209,76
	73° 03' 19"	81,35		
1884			368751,85	1193287,58
	42° 44' 44"	71		
1885			368803,99	1193335,77
	20° 33' 38"	119,02		
1886			368915,43	1193377,57
	34° 08' 54"	67,27		
1887			368971,1	1193415,33
	27° 10' 11"	79,23		
1888			369041,59	1193451,51
	12° 53' 14"	61,2		
1889			369101,25	1193465,16
	352° 29' 13"	38,47		
1890			369139,39	1193460,13
	327° 35' 12"	48,54		
1891			369180,37	1193434,11
	304° 47' 21"	77,78		
1892			369224,75	1193370,23
	294° 58' 56"	45,82		
1893			369244,1	1193328,7
	296° 10' 21"	125,99		
1894			369299,67	1193215,63
	300° 55' 22"	191,58		
1895			369398,12	1193051,28
	279° 27' 44"	45,26		
1896			369405,56	1193006,64

Название (номер) межевого знака	Дирекционные углы (град. мин. сек.)	Длина линии(м)	X координата	Y координата
	279° 28' 03"	91,92		
1897			369420,68	1192915,97
	277° 13' 43"	43,95		
1898			369426,21	1192872,37
	264° 20' 55"	27,93		
1899			369423,46	1192844,58
	251° 14' 44"	49,89		
1900			369407,42	1192797,34
	238° 42' 34"	28,55		
1901			369392,59	1192772,94
	258° 45' 45"	38,74		
1902			369385,04	1192734,94
	262° 22' 20"	29,68		
1903			369381,1	1192705,52
	260° 17' 02"	23,76		
1904			369377,09	1192682,1
	264° 10' 52"	25,25		
1905			369374,53	1192656,98
	281° 32' 27"	16,54		
1906			369377,84	1192640,77
	285° 51' 41"	27,19		
1907			369385,27	1192614,62
	267° 03' 54"	22,85		
1908			369384,1	1192591,8
	266° 32' 39"	23,72		
1909			369382,67	1192568,12
	278° 27' 29"	21,01		
1910			369385,76	1192547,34
	285° 47' 30"	25,1		
1911			369392,59	1192523,19
	288° 36' 53"	22,18		
1912			369399,67	1192502,17
	281° 18' 56"	20,03		
1913			369403,6	1192482,53
	304° 06' 49"	19,13		
1914			369414,33	1192466,69
	329° 43' 47"	11,9		
1915			369424,61	1192460,69
	301° 57' 54"	22,57		
1916			369436,56	1192441,54
	316° 24' 11"	20,51		
1917			369451,41	1192427,4
	327° 55' 18"	14,99		
1918			369464,11	1192419,44
	331° 48' 58"	52,09		
1919			369510,02	1192394,84
	320° 20' 41"	22,93		
1920			369527,67	1192380,21
	336° 36' 34"	27,05		
1921			369552,5	1192369,47
	341° 43' 34"	28,13		
1922			369579,21	1192360,65

Название (номер) межевого знака	Дирекционные углы (град. мин. сек.)	Длина линии(м)	X координата	Y координата
	353° 27' 51"	24,25		
1923			369603,3	1192357,89
	6° 36' 07"	39,14		
1924			369642,18	1192362,39
	32° 01' 39"	87,85		
1925			369716,66	1192408,98
	7° 55' 27"	14,94		
1926			369731,46	1192411,04
	359° 43' 57"	23,57		
1927			369755,03	1192410,93
	340° 54' 54"	31,5		
1928			369784,8	1192400,63
	348° 37' 43"	18,26		
1929			369802,7	1192397,03
	339° 51' 20"	63,39		
1930			369862,21	1192375,2
	347° 21' 06"	143,4		
1931			370002,13	1192343,8
	350° 17' 49"	31,68		
1932			370033,36	1192338,46
	345° 54' 01"	32,84		
1933			370065,21	1192330,46
	336° 53' 06"	18,88		
1934			370082,57	1192323,05
	334° 30' 25"	24,14		
1935			370104,36	1192312,66
	318° 27' 10"	22,07		
1936			370120,88	1192298,02
	319° 19' 35"	123,64		
1937			370214,65	1192217,44
	352° 50' 16"	70,5		
1938			370284,6	1192208,65
	1° 42' 10"	20,53		
1939			370305,12	1192209,26
	24° 24' 18"	20,77		
1940			370324,03	1192217,84
	44° 39' 23"	15,32		
1941			370334,93	1192228,61
	53° 05' 10"	31,17		
1942			370353,65	1192253,53
	66° 18' 30"	22,12		
1943			370362,54	1192273,79
	70° 23' 10"	94,52		
1944			370394,27	1192362,83
	69° 34' 59"	96,92		
1945			370428,08	1192453,66
	54° 41' 20"	4,71		
1946			370430,8	1192457,5
	56° 20' 41"	22,9		
1947			370443,49	1192476,56
	48° 45' 55"	19,92		
1948			370456,62	1192491,54

Название (номер) межевого знака	Дирекционные углы (град. мин. сек.)	Длина линии(м)	X координата	Y координата
	38° 49' 22"	20,31		
1949			370472,44	1192504,27
	27° 36' 06"	10,88		
1950			370482,08	1192509,31
	23° 58' 12"	53,44		
1951			370530,91	1192531,02
	358° 50' 09"	58,08		
1952			370588,98	1192529,84
	346° 28' 15"	35,35		
1953			370623,35	1192521,57
	332° 51' 38"	37,93		
1954			370657,1	1192504,27
	338° 16' 56"	22,92		
1955			370678,39	1192495,79
	356° 06' 34"	23,43		
1956			370701,77	1192494,2
	9° 00' 02"	29,79		
1957			370731,19	1192498,86
	16° 57' 30"	48,72		
1958			370777,79	1192513,07
	7° 01' 05"	35,19		
1959			370812,72	1192517,37
	20° 53' 15"	7,69		
1960			370819,9	1192520,11
	0° 00' 00"	7,8		
1961			370827,7	1192520,11
	62° 38' 01"	3,2		
1962			370829,17	1192522,95
	62° 55' 21"	18,5		
1963			370837,59	1192539,42
	58° 25' 02"	116,38		
1964			370898,54	1192638,56
	47° 59' 49"	577,07		
1965			371284,7	1193067,39
	48° 44' 05"	361,72		
1966			371523,27	1193339,28
	49° 20' 38"	89,53		
1967			371581,6	1193407,2
	49° 20' 38"	587,12		
1968			371964,12	1193852,61
	49° 19' 56"	41,09		
1969			371990,9	1193883,78
	51° 03' 08"	62,77		
1970			372030,36	1193932,6
	86° 02' 41"	204,56		
1971			372044,47	1194136,67
	86° 00' 24"	294,67		
1972			372064,99	1194430,62
	77° 40' 50"	119,66		
1973			372090,52	1194547,52
	79° 38' 13"	291,35		
1974			372142,93	1194834,12

Название (номер) межевого знака	Дирекционные углы (град. мин. сек.)	Длина линии(м)	X координата	Y координата
	61° 59' 57"	206,87		
1975			372240,05	1195016,77
	89° 21' 30"	23,22		
1976			372240,31	1195039,99
	136° 58' 24"	34,29		
1977			372215,24	1195063,39
	139° 40' 59"	45,47		
1978			372180,57	1195092,81
	139° 43' 12"	1,55		
1979			372179,39	1195093,81
	141° 29' 17"	1,81		
1980			372177,97	1195094,94
	141° 32' 40"	22,77		
1981			372160,14	1195109,1
	141° 30' 29"	12,79		
1982			372150,13	1195117,06
	107° 43' 36"	42,73		
1983			372137,12	1195157,76
	97° 45' 41"	208,74		
1984			372108,93	1195364,59
	92° 36' 27"	186,61		
1985			372100,44	1195551,01
	84° 18' 51"	71,26		
1986			372107,5	1195621,92
	98° 29' 26"	101,87		
1987			372092,46	1195722,67
	113° 26' 44"	69,12		
1988			372064,96	1195786,08
	126° 09' 27"	99,41		
1989			372006,31	1195866,34
	120° 34' 50"	79,25		
1990			371965,99	1195934,57
	134° 32' 14"	105,95		
1991			371891,68	1196010,09
	123° 45' 05"	88,05		
1992			371842,76	1196083,3
	157° 49' 33"	144,4		
1993			371709,04	1196137,8
	139° 02' 29"	61,91		
1994			371662,29	1196178,38
	150° 38' 01"	141,93		
1995			371538,6	1196247,98
	54° 43' 21"	491,28		
1996			371822,33	1196649,04
	342° 19' 36"	1325,85		
1997			373085,6	1196246,53
	342° 19' 16"	30,92		
1998			373115,06	1196237,14
	242° 13' 56"	11,72		
1999			373109,6	1196226,77
	248° 43' 56"	29,31		
2000			373098,97	1196199,46

Название (номер) межевого знака	Дирекционные углы (град. мин. сек.)	Длина линии(м)	X координата	Y координата
	248° 39' 45"	41,97		
2001			373083,7	1196160,37
	259° 22' 09"	25,15		
2002			373079,06	1196135,65
	271° 01' 14"	31,44		
2003			373079,62	1196104,21
	256° 15' 22"	11,41		
2004			373076,91	1196093,13
	191° 13' 18"	19,12		
2005			373058,16	1196089,41
	195° 16' 52"	9,71		
2006			373048,79	1196086,85
	340° 02' 05"	27,47		
2007			373074,61	1196077,47
	324° 48' 19"	12,04		
2008			373084,45	1196070,53
	276° 01' 04"	20,22		
2009			373086,57	1196050,42
	272° 45' 55"	96,38		
2010			373091,22	1195954,15
	267° 51' 42"	35,92		
2011			373089,88	1195918,26
	255° 32' 44"	21,27		
2012			373084,57	1195897,66
	241° 53' 49"	28,66		
2013			373071,07	1195872,38
	250° 54' 33"	15,2		
2014			373066,1	1195858,02
	277° 08' 58"	17,52		
2015			373068,28	1195840,64
	271° 30' 52"	41,62		
2016			373069,38	1195799,03
	270° 17' 01"	32,33		
2017			373069,54	1195766,7
	293° 37' 07"	18,27		
2018			373076,86	1195749,96
	320° 12' 15"	15,05		
2019			373088,42	1195740,33
	321° 56' 16"	12,88		
2020			373098,56	1195732,39
	282° 30' 09"	21,29		
2021			373103,17	1195711,6
	269° 14' 44"	10,63		
2022			373103,03	1195700,97
	250° 57' 33"	14,65		
2023			373098,25	1195687,12
	251° 03' 52"	15,56		
2024			373093,2	1195672,4
	256° 54' 04"	42,84		
2025			373083,49	1195630,67
	333° 17' 40"	47,42		
2026			373125,85	1195609,36

Название (номер) межевого знака	Дирекционные углы (град. мин. сек.)	Длина линии(м)	X координата	Y координата
	340° 56' 03"	29,3		
2027			373153,54	1195599,79
	340° 56' 56"	33,82		
2028			373185,51	1195588,75
	335° 52' 29"	218,94		
2029			373385,33	1195499,26
	15° 52' 48"	444,77		
2030			373813,13	1195620,96
	15° 53' 51"	242,63		
2031			374046,48	1195687,42
	15° 53' 49"	623,16		
2032			374645,81	1195858,11
	15° 21' 22"	993,81		
2033			375604,14	1196121,29
	12° 57' 03"	2,94		
2034			375607,01	1196121,95
	15° 48' 00"	16,23		
2035			375622,63	1196126,37
	15° 20' 32"	4,04		
2036			375626,53	1196127,44
	15° 24' 41"	12,53		
2037			375638,61	1196130,77
	15° 23' 23"	781,4		
2038			376391,99	1196338,14
	96° 36' 23"	518,74		
2039			376332,31	1196853,44
	96° 53' 29"	534,23		
2040			376268,21	1197383,81
	190° 27' 57"	507,74		
2041			375768,92	1197291,58
	223° 41' 16"	25,32		
2042			375750,61	1197274,09
	219° 20' 54"	15,72		
2043			375738,45	1197264,12
	202° 29' 06"	22,88		
2044			375717,31	1197255,37
	180° 21' 06"	29,33		
2045			375687,98	1197255,19
	161° 09' 07"	63,15		
2046			375628,22	1197275,59
	163° 56' 42"	55,36		
2047			375575,02	1197290,9
	154° 08' 05"	26,73		
2048			375550,97	1197302,56
	119° 21' 45"	40,14		
2049			375531,29	1197337,54
	107° 44' 37"	19,13		
2050			375525,46	1197355,76
	67° 07' 21"	22,25		
2051			375534,11	1197376,26
	80° 42' 17"	10,15		
2052			375535,75	1197386,28

Название (номер) межевого знака	Дирекционные углы (град. мин. сек.)	Длина линии(м)	X координата	Y координата
	138° 26' 09"	15,1		
2053			375524,45	1197396,3
	159° 14' 50"	58,64		
2054			375469,61	1197417,08
	167° 45' 14"	73,83		
2055			375397,46	1197432,74
	182° 10' 59"	62,22		
2056			375335,29	1197430,37
	169° 27' 18"	44,81		
2057			375291,24	1197438,57
	140° 26' 22"	38,04		
2058			375261,91	1197462,8
	124° 17' 49"	105,54		
2059			375202,44	1197549,99
	126° 39' 27"	73,88		
2060			375158,33	1197609,26
	126° 39' 35"	6		
2061			375154,75	1197614,07
	126° 57' 21"	61,39		
2062			375117,84	1197663,13
	126° 57' 41"	81,36		
2063			375068,92	1197728,14
	139° 01' 03"	10,6		
2064			375060,92	1197735,09
	127° 37' 30"	69,35		
2065			375018,58	1197790,02
	192° 12' 44"	20,8		
2066			374998,25	1197785,62
	211° 23' 30"	78,77		
2067			374931,01	1197744,59
	145° 56' 57"	2,64		
2068			374928,82	1197746,07
	145° 45' 01"	592,02		
2069			374439,46	1198079,26
	144° 39' 34"	553,75		
2070			373987,75	1198399,57
	113° 23' 27"	14,86		
2071			373981,85	1198413,21
	143° 52' 45"	126,35		
2072			373879,79	1198487,69
	145° 28' 02"	805,99		
2073			373215,81	1198944,59
	145° 32' 47"	561,6		
2074			372752,72	1199262,31
	145° 03' 47"	497,63		
2075			372344,77	1199547,29
	145° 03' 24"	15,47		
2076			372332,09	1199556,15
	55° 48' 44"	204,64		
2077			372447,08	1199725,43
	55° 51' 16"	160,86		
2078			372537,37	1199858,56

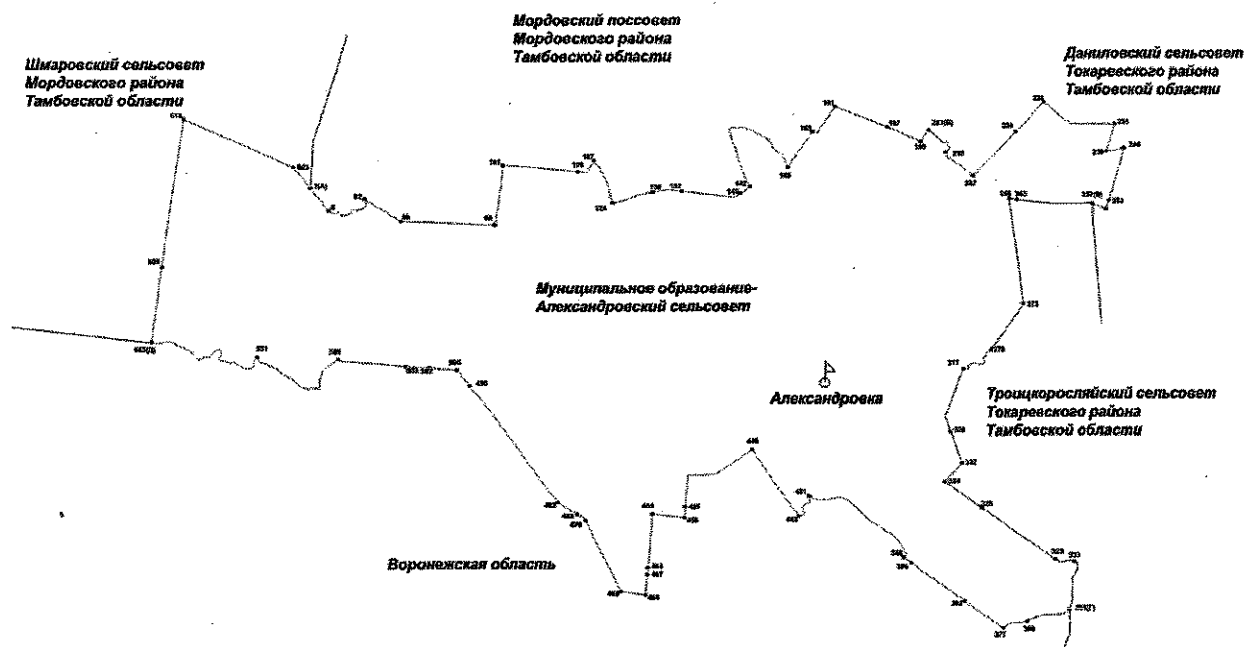
Название (номер) межевого знака	Дирекционные углы (град. мин. сек.)	Длина линии(м)	X координата	Y координата
	55° 51' 18"	190,4		
2079			372644,24	1200016,14
	55° 59' 49"	55,83		
2080			372675,46	1200062,42
	56° 58' 25"	96,01		
2081			372727,79	1200142,92
	60° 00' 29"	708,57		
2082			373081,99	1200756,61
	60° 09' 29"	253,57		
2083			373208,17	1200976,56
	321° 25' 40"	271,4		
2084			373420,36	1200807,34
	321° 25' 45"	704,86		
2085			373971,45	1200367,87
	321° 10' 25"	270,77		
2086			374182,39	1200198,11
	321° 10' 15"	32,23		
2087			374207,5	1200177,9
	307° 41' 17"	327,79		
2088			374407,9	1199918,5
	315° 24' 26"	68,63		
2089			374456,77	1199870,32
	322° 03' 16"	1295,44		
2090			375478,35	1199073,74
	320° 56' 41"	333,58		
2091			375737,39	1198863,56
	58° 40' 55"	50,19		
2092			375763,48	1198906,44
	42° 23' 05"	46,49		
2093			375797,82	1198937,78
	62° 36' 16"	72,2		
2094			375831,04	1199001,88
	83° 21' 32"	43,75		
2095			375836,1	1199045,34
	153° 53' 42"	44,57		
2096			375796,08	1199064,95
	142° 51' 01"	27,02		
2097			375774,54	1199081,27
	350° 39' 09"	46,79		
2098			375820,71	1199073,67
	352° 30' 24"	23,92		
2099			375844,43	1199070,55
	86° 46' 25"	57,92		
2100			375847,69	1199128,38
	77° 55' 52"	32,43		
2101			375854,47	1199160,09
	58° 35' 40"	36,04		
2102			375873,25	1199190,85
	76° 31' 27"	19,1		
2103			375877,7	1199209,42
	110° 22' 12"	16,58		
2104			375871,93	1199224,96

Название (номер) межевого знака	Дирекционные углы (град. мин. сек.)	Длина линии(м)	X координата	Y координата
	128° 15' 22"	24,39		
2105			375856,83	1199244,11
	101° 07' 08"	41,17		
2106			375848,89	1199284,51
	98° 54' 46"	54,15		
2107			375840,5	1199338,01
	84° 17' 34"	68,78		
2108			375847,34	1199406,45
	351° 45' 00"	97,43		
2109			375943,76	1199392,47
	351° 45' 03"	412,74		
2110			376352,23	1199333,25
	350° 01' 01"	462,28		
2111			376807,51	1199253,11
	350° 00' 48"	82,46		
2112			376888,72	1199238,81
	350° 00' 38"	1286,89		
2113			378156,1	1199015,58
	350° 00' 36"	529,42		
2114			378677,49	1198923,74
	309° 11' 20"	98,61		
2115			378739,8	1198847,31
	309° 11' 19"	538,51		
2116			379080,07	1198429,93
	307° 54' 46"	617,08		
2117			379459,24	1197943,09
	307° 54' 44"	148,88		
2118			379550,72	1197825,63
	308° 13' 28"	991,67		
2119			380164,31	1197046,58
	308° 16' 09"	125,31		
2120			380241,92	1196948,2
	307° 50' 20"	362,4		
2121			380464,23	1196662
	307° 30' 22"	225,54		
2122			380601,55	1196483,08
	307° 57' 40"	704,85		
2123			381035,12	1195927,36
	308° 05' 06"	283,5		
2124			381209,99	1195704,22
	308° 05' 05"	857,39		
2125			381738,85	1195029,37
	330° 15' 43"	818,21		
2126			382449,3	1194623,51
	283° 16' 35"	548,14		
2127			382575,18	1194090,02
	283° 04' 28"	339,23		
2128			382651,92	1193759,58
	283° 04' 21"	52,92		
2129			382663,89	1193708,03
	283° 04' 26"	560,42		
2130			382790,66	1193162,14

Название (номер) межевого знака	Дирекционные углы (град. мин. сек.)	Длина линии(м)	X координата	Y координата
	266° 16' 10"	167,37		
2131			382779,77	1192995,12
	266° 16' 12"	173,24		
2132			382768,5	1192822,25
	266° 16' 07"	585,15		
2133			382730,42	1192238,34
	266° 16' 24"	78,16		
2134			382725,34	1192160,35
	264° 12' 40"	86,55		
2135			382716,61	1192074,24
	264° 12' 34"	7,83		
2136			382715,82	1192066,45
	264° 13' 31"	13,32		
2137			382714,48	1192053,2
	264° 12' 30"	273,51		
2138			382686,88	1191781,09
	264° 12' 24"	264,71		
2139			382660,16	1191517,73
	264° 12' 30"	577,93		
2140			382601,84	1190942,75
	224° 52' 09"	322,23		
2141			382373,47	1190715,42
	224° 52' 03"	336,39		
2142			382135,06	1190478,11
	198° 19' 30"	847,12		
2143			381330,9	1190211,77
	197° 37' 08"	314,19		
2144			381031,45	1190116,67
	197° 37' 14"	822,67		
2145			380247,38	1189867,64
	197° 25' 58"	280,22		
2146			379980,03	1189783,69
	194° 32' 33"	162,53		
2147			379822,71	1189742,88
	249° 22' 54"	624,75		
2148			379602,71	1189158,15
	329° 31' 07"	1561,5		
2149			380948,4	1188366,07
	329° 31' 07"	315,14		
2150			381219,99	1188206,21
	335° 27' 31"	572,82		
2151			381741,06	1187968,29
	338° 07' 49"	123,25		
2152			381855,44	1187922,38
	359° 41' 14"	562,31		
2153			382417,74	1187919,31
	359° 41' 16"	163,26		
2154			382581	1187918,42
	0° 10' 44"	672,87		
2155			383253,87	1187920,52
	359° 55' 08"	768,82		
2156			384022,69	1187919,43

Название (номер) межевого знака	Дирекционные углы (град. мин. сек.)	Длина линии(м)	X координата	Y координата
	359° 55' 00"	110,09		
2157			384132,78	1187919,27
	0° 36' 35"	470,73		
2158			384603,48	1187924,28
	359° 52' 03"	43,27		
2159			384646,75	1187924,18
	359° 53' 09"	100,43		
2160			384747,18	1187923,98
	359° 53' 16"	66,3		
2161			384813,48	1187923,85
	1° 46' 03"	272,67		
2162			385086,02	1187932,26
	1° 38' 49"	101,59		
2163			385187,57	1187935,18
	1° 41' 02"	868,45		
2164			386055,64	1187960,7
	343° 39' 54"	934,92		
2165			386952,82	1187697,75
	316° 39' 45"	5,36		
2166			386956,72	1187694,07
	306° 03' 35"	51,92		
2167			386987,28	1187652,1
	318° 02' 56"	86,01		
2168			387051,25	1187594,6
	332° 54' 55"	46,85		
2169			387092,96	1187573,27
	352° 14' 33"	54,38		
2170			387146,84	1187565,93
	358° 32' 39"	57,47		
2171			387204,29	1187564,47
	22° 33' 10"	61,74		
2172			387261,31	1187588,15
	339° 59' 32"	130,41		
2173			387383,85	1187543,53
	334° 29' 34"	214,62		
2174			387577,55	1187451,11
	334° 29' 34"	169,57		
2175			387730,59	1187378,09
	341° 24' 12"	95,17		
2176			387820,79	1187347,74
	77° 55' 00"	31,39		
2177			387827,36	1187378,43
	49° 32' 35"	9,46		
2178			387833,5	1187385,63
	49° 33' 01"	19,7		
2179			387846,28	1187400,62
	3° 49' 32"	60,25		
2180			387906,4	1187404,64
	90° 00' 00"	0		
1			387906,4	1187404,64

**Схема границ
муниципального образования-
Александровский сельсовет
Мордовского района Тамбовской области**



**Описание границ
муниципального образования - Александровский сельсовет
Мордовского района Тамбовской области**

I. Участок границы с муниципальным образованием – Мордовский поссовет Мордовского района Тамбовской области (от А до Б)

Граница с муниципальным образованием – Мордовский поссовет проходит:

- от т.1(А) до т.6 – по меже;
- от т.6 до т.82 – по середине р. Малый Эртиль;
- от т.82 до т.89 –пересекая пастбищный участок;
- от т.89 до т.96 –по южной стороне лесополосы;
- от т.96 до т.101 – по меже с южной стороны лесополосы;
- от т.101 до т.106 – по южной стороне лесополосы,
- от т.106 до т.107 – по западной стороне ручья;
- от т.107 до т.125 – по середине ручья;
- от т.125 до т.130 – по северной стороне приусадебных земель с. Отрада;
- от т.130 до т.132 – пресекая железную дорогу;
- от т.132 до т.140 – по южной стороне лесополосы;
- от т.140 до т.142 – по меже;
- от т.142 до т.185 – по середине ручья;
- от т.185 до т.189 – от середины ручья по меже;
- от т.189 до т.191 – по западной стороне лесополосы;
- от т.191 до т.197 - по меже;
- от т.197 до т.198 – пересекая автодорогу;
- от т.198 до т.199 – по автомобильной дороге;
- от т.199 до т.203 (Б) – по меже.

II. Участок границы с муниципальным образованием – Даниловский сельсовет Токаревского района Тамбовской области (от Б до В).

Граница с муниципальным образованием – Даниловский сельсовет Токаревского района проходит:

- от т.203(Б) до т.215 – по меже с северной стороны приусадебных земель с. Артемовка.
- от т.215 до т.222 – по юго-западной стороне автодороги;
- от т.222 до т.224 – по меже;
- от т.224 до т.228 – с юго-западной стороны лесополосы;
- от т.228 до т.235 – по меже;
- от т.235 до т.236 – по меже, до ручья;

- от т.236 до т.246 – по ручью;
- от т.246 до т.253 – по западной стороне лесополосы;
- от т.253 до т.257(В) – по полевой дороге.

III. Участок границы с муниципальным образованием – Троицкоросляйский сельсовет Токаревского района Тамбовской области (от В до Г).

Граница с муниципальным образованием – Троицкоросляйский сельсовет Токаревского района проходит:

- от т.257 (В) до т.265 – по северной стороне лесополосы;
- от т.265 до т.266 – по меже;
- от т.266 до т.273 – по западной стороне лесополосы;
- от т.273 до т.276 – по полевой дороге, до р. Большой Эртиль;
- от т.276 до т.317 – по середине р. Большой Эртиль;
- от т.317 до т.320 – по меже;
- от т.320 до т.322 – по западной стороне лесополосы;
- от т.322 до т.324 – по северо-западной стороне лесополосы;
- от т.324 до т.325 – по меже;
- от т.325 до т.329 – по северо-восточной стороне лесополосы;
- от т.329 до т.333 – по меже, до ручья;
- от т.333 до т.351 (Г) – по ручью.

IV. Участок границы с Воронежской областью (от Г до Д).

Граница с Воронежской областью проходит:

- от т.351(Г) до т.366 – по ручью;
- от т.366 до т.377 – посередине пруда;
- от т.377 до т.382 – по меже;
- от т.382 до т.386 – по юго-западной стороне лесополосы;
- от т.386 до т.388 – по пастбищному участку;
- от т.388 до т.431 – по пересыхающему ручью ручью;
- от т.431 до т.443 – по ручью;
- от т.443 до т.449 – по меже;
- от т.449 до т.455 – по меже по пашне;
- от т.455 до т.456 – пересекая балку;
- от т.456 до т.459 – по меже;
- от т.459 до т.464 – по меже, до пруда;
- от т.464 до т.467 – пересекая пруд;
- от т.467 до т.468 – по меже;
- от т.468 до т.469 – по северной стороне лесополосы;

- от т.469 до т.476 – по меже;
- от т.476 до т.481 – пересекая железную дорогу;
- от т.481 до т.482 – по пашне;
- от т.482 до т.496 – по меже;
- от т.496 до т.500 – по западной стороне лесополосы;
- от т.500 до т.502 – по меже;
- от т.502 до т.503 – пересекая балку;
- от т.503 до т.509 – по меже;
- от т.509 до т.551 – по ручью;
- от т.551 до т.603(Д) – по р. Малый Эртиль.

V. Участок границы с муниципальным образованием – Шмаровский сельсовет Мордовского района Тамбовской области (от Д до А).

Граница с муниципальным образованием – Шмаровский сельсовет проходит:

- от т.603 (Д) до т. 609 – по восточной стороне лесополосы;
- от т.609 до т. 618 - по полевой дороге;
- от т.618 до т. 623 – по южной стороне лесополосы;
- от т.623 до т.1(А) – пересекая автодорогу "Борисовка - Н.Сергиевка".

Каталог координат
характерных точек границ муниципального образования-
Александровский сельсовет Мордовский района Тамбовской области

Название (номер) межевого знака	Дирекционные углы (град. мин. сек.)	Длина линии(м)	X координата	Y координата
1			347805,21	1196730,86
	142° 05' 58"	121,18		
2			347709,59	1196805,3
	140° 32' 10"	311,58		
3			347469,04	1197003,34
	139° 56' 45"	75,54		
4			347411,22	1197051,95
	139° 11' 35"	58,02		
5			347367,3	1197089,87
	140° 58' 37"	86,24		
6			347300,3	1197144,17
	102° 31' 32"	19,6		
7			347296,05	1197163,3
	134° 18' 18"	12,24		
8			347287,5	1197172,06
	141° 20' 25"	18,06		
9			347273,4	1197183,34
	135° 31' 28"	23,95		
10			347256,31	1197200,12
	118° 59' 57"	20,11		
11			347246,56	1197217,71
	89° 51' 25"	28,03		
12			347246,63	1197245,74
	81° 18' 47"	25,03		
13			347250,41	1197270,48
	77° 22' 52"	19,32		
14			347254,63	1197289,33
	82° 40' 47"	16,01		
15			347256,67	1197305,21
	100° 03' 02"	17,94		
16			347253,54	1197322,87
	115° 39' 14"	19,13		
17			347245,26	1197340,11
	125° 47' 10"	18,5		
18			347234,44	1197355,12
	125° 14' 11"	17,47		
19			347224,36	1197369,39
	110° 32' 07"	25,88		
20			347215,28	1197393,63
	114° 30' 27"	25,41		
21			347204,74	1197416,75
	111° 00' 46"	23,2		
22			347196,42	1197438,41
	98° 01' 50"	17,11		
23			347194,03	1197455,35
	81° 09' 47"	20,18		
24			347197,13	1197475,29
	74° 32' 28"	37,22		
25			347207,05	1197511,16

Название (номер) межевого знака	Дирекционные углы (град. мин. сек.)	Длина линии(м)	X координата	Y координата
	73° 56' 47"	26,94		
26			347214,5	1197537,05
	70° 15' 34"	30,67		
27			347224,86	1197565,92
	68° 31' 58"	12,73		
28			347229,52	1197577,77
	85° 24' 25"	20,36		
29			347231,15	1197598,06
	61° 52' 53"	16,83		
30			347239,08	1197612,9
	41° 35' 17"	14,61		
31			347250,01	1197622,6
	7° 09' 43"	9,63		
32			347259,56	1197623,8
	346° 57' 14"	12,49		
33			347271,73	1197620,98
	319° 36' 26"	14,61		
34			347282,86	1197611,51
	333° 10' 44"	12,01		
35			347293,58	1197606,09
	19° 49' 49"	17,92		
36			347310,44	1197612,17
	56° 18' 02"	16,96		
37			347319,85	1197626,28
	88° 39' 27"	21,77		
38			347320,36	1197648,04
	92° 02' 21"	29,51		
39			347319,31	1197677,53
	95° 24' 02"	30,71		
40			347316,42	1197708,1
	94° 56' 14"	24,4		
41			347314,32	1197732,41
	90° 35' 45"	22,12		
42			347314,09	1197754,53
	75° 36' 31"	15,65		
43			347317,98	1197769,69
	65° 23' 28"	14,67		
44			347324,09	1197783,03
	81° 57' 18"	17,15		
45			347326,49	1197800,01
	77° 55' 57"	11,72		
46			347328,94	1197811,47
	49° 37' 33"	11,22		
47			347336,21	1197820,02
	56° 20' 51"	8,48		
48			347340,91	1197827,08
	81° 22' 59"	13,82		
49			347342,98	1197840,74
	82° 30' 25"	15,64		
50			347345,02	1197856,25
	67° 54' 24"	12,39		
51			347349,68	1197867,73
	55° 39' 44"	13,49		

Название (номер) межевого знака	Дирекционные углы (град. мин. сек.)	Длина линии(м)	X координата	Y координата
52			347357,29	1197878,87
	38° 22' 16"	10,23		
53			347365,31	1197885,22
	19° 03' 28"	11,06		
54			347375,76	1197888,83
	44° 19' 01"	5,34		
55			347379,58	1197892,56
	58° 39' 33"	5,21		
56			347382,29	1197897,01
	21° 32' 40"	4,14		
57			347386,14	1197898,53
	74° 06' 55"	5,19		
58			347387,56	1197903,52
	57° 23' 30"	7,05		
59			347391,36	1197909,46
	22° 27' 51"	5,94		
60			347396,85	1197911,73
	13° 29' 20"	6,6		
61			347403,27	1197913,27
	9° 04' 04"	5,01		
62			347408,22	1197914,06
	19° 56' 44"	7,8		
63			347415,55	1197916,72
	39° 13' 46"	4,71		
64			347419,2	1197919,7
	358° 26' 32"	4,78		
65			347423,98	1197919,57
	332° 12' 31"	8,15		
66			347431,19	1197915,77
	343° 13' 47"	9,25		
67			347440,05	1197913,1
	357° 08' 04"	9,2		
68			347449,24	1197912,64
	344° 56' 42"	4,77		
69			347453,85	1197911,4
	342° 09' 42"	6,99		
70			347460,5	1197909,26
	355° 31' 02"	6,27		
71			347466,75	1197908,77
	332° 22' 59"	5,85		
72			347471,93	1197906,06
	327° 56' 21"	5,46		
73			347476,56	1197903,16
	359° 09' 51"	7,54		
74			347484,1	1197903,05
	354° 03' 38"	6,47		
75			347490,54	1197902,38
	3° 36' 25"	6,99		
76			347497,52	1197902,82
	0° 36' 21"	6,62		
77			347504,14	1197902,89
	335° 17' 26"	7,32		
78			347510,79	1197899,83

Название (номер) межевого знака	Дирекционные углы (град. мин. сек.)	Длина линии(м)	X координата	Y координата
	301° 34' 21"	3,23		
79			347512,48	1197897,08
	344° 38' 35"	9,36		
80			347521,51	1197894,6
	335° 25' 29"	13,01		
81			347533,34	1197889,19
	336° 31' 11"	17,37		
82			347549,27	1197882,27
	123° 24' 25"	10,66		
83			347543,4	1197891,17
	128° 01' 24"	13,21		
84			347535,26	1197901,58
	123° 39' 05"	102,74		
85			347478,33	1197987,1
	122° 29' 40"	37,62		
86			347458,12	1198018,83
	125° 00' 17"	74,11		
87			347415,61	1198079,53
	123° 42' 38"	295,39		
88			347251,67	1198325,25
	122° 10' 41"	362,54		
89			347058,6	1198632,1
	92° 32' 06"	473,91		
90			347037,64	1199105,55
	92° 02' 57"	48,94		
91			347035,89	1199154,46
	91° 42' 23"	410,73		
92			347023,66	1199565,01
	93° 54' 40"	409,76		
93			346995,71	1199973,82
	92° 57' 11"	440,84		
94			346973	1200414,07
	91° 00' 14"	199,19		
95			346969,51	1200613,23
	95° 26' 52"	11,06		
96			346968,46	1200624,24
	7° 20' 52"	863,31		
97			347824,68	1200734,65
	7° 16' 41"	36,71		
98			347861,09	1200739,3
	11° 04' 13"	2,34		
99			347863,39	1200739,75
	7° 02' 13"	28,24		
100			347891,42	1200743,21
	5° 32' 53"	406,39		
101			348295,91	1200782,5
	86° 58' 14"	7,19		
102			348296,29	1200789,68
	94° 41' 54"	401,66		
103			348263,39	1201189,99
	95° 52' 40"	697,42		
104			348191,97	1201883,74
	95° 20' 40"	509		

Название (номер) межевого знака	Дирекционные углы (град. мин. сек.)	Длина линии(м)	X координата	Y координата
105			348144,56	1202390,53
	93° 01' 35"	191,88		
106			348134,43	1202582,14
	32° 11' 33"	299,08		
107			348387,53	1202741,48
	146° 02' 27"	70,26		
108			348329,25	1202780,73
	135° 28' 25"	47,9		
109			348295,1	1202814,32
	133° 04' 49"	50,03		
110			348260,93	1202850,86
	148° 14' 53"	40,02		
111			348226,9	1202871,92
	148° 04' 40"	45,31		
112			348188,44	1202895,88
	160° 13' 55"	50,97		
113			348140,47	1202913,12
	146° 23' 39"	60,42		
114			348090,15	1202946,56
	147° 35' 56"	56,96		
115			348042,06	1202977,08
	156° 55' 30"	75,45		
116			347972,65	1203006,65
	160° 05' 49"	61,22		
117			347915,09	1203027,49
	165° 05' 45"	74,77		
118			347842,84	1203046,72
	161° 40' 35"	68,39		
119			347777,92	1203068,22
	166° 38' 25"	58,34		
120			347721,16	1203081,7
	166° 38' 19"	61,36		
121			347661,46	1203095,88
	177° 00' 40"	84		
122			347577,57	1203100,26
	160° 37' 28"	64,93		
123			347516,32	1203121,8
	164° 20' 51"	76,28		
124			347442,87	1203142,38
	79° 28' 43"	105,31		
125			347462,1	1203245,92
	75° 51' 10"	221,76		
126			347516,3	1203460,95
	57° 42' 54"	95,8		
127			347567,47	1203541,94
	75° 08' 34"	202,25		
128			347619,33	1203737,43
	77° 09' 44"	276,47		
129			347680,76	1204006,99
	80° 38' 50"	208,97		
130			347714,72	1204213,18
	74° 06' 56"	94,08		
131			347740,47	1204303,67

Название (номер) межевого знака	Дирекционные углы (град. мин. сек.)	Длина линии(м)	X координата	Y координата
	95° 10' 00"	67,29		
132			347734,41	1204370,69
	96° 52' 50"	274,96		
133			347701,47	1204643,67
	96° 31' 58"	395,96		
134			347656,42	1205037,06
	97° 26' 16"	353,96		
135			347610,6	1205388,04
	97° 41' 03"	288,83		
136			347571,98	1205674,28
	95° 32' 34"	112,54		
137			347561,11	1205786,29
	71° 44' 54"	36,59		
138			347572,57	1205821,04
	46° 08' 39"	118,97		
139			347655	1205906,83
	91° 23' 26"	46,97		
140			347653,86	1205953,79
	46° 23' 46"	221,74		
141			347806,79	1206114,36
	338° 27' 32"	41,26		
142			347845,17	1206099,21
	323° 10' 14"	42,54		
143			347879,22	1206073,71
	331° 19' 27"	66,54		
144			347937,6	1206041,78
	338° 10' 28"	48,5		
145			347982,62	1206023,75
	334° 58' 57"	51,34		
146			348029,14	1206002,04
	336° 04' 04"	51,69		
147			348076,39	1205981,07
	339° 25' 20"	61,48		
148			348133,95	1205959,46
	345° 20' 51"	56,37		
149			348188,49	1205945,2
	342° 01' 38"	102,34		
150			348285,84	1205913,62
	334° 26' 15"	68,76		
151			348347,87	1205883,95
	340° 58' 44"	63,97		
152			348408,35	1205863,1
	349° 42' 52"	106,3		
153			348512,94	1205844,12
	348° 06' 01"	61,74		
154			348573,35	1205831,39
	341° 36' 00"	93,27		
155			348661,85	1205801,95
	333° 53' 02"	69,08		
156			348723,88	1205771,54
	339° 47' 56"	185,51		
157			348897,98	1205707,48
	345° 34' 24"	71,53		

Название (номер) межевого знака	Дирекционные углы (град. мин. сек.)	Длина линии(м)	X координата	Y координата
158			348967,25	1205689,66
	349° 43' 33"	74,85		
159			349040,9	1205676,31
	22° 46' 43"	56,41		
160			349092,91	1205698,15
	76° 30' 36"	51,66		
161			349104,96	1205748,38
	100° 52' 55"	81,68		
162			349089,54	1205828,59
	85° 04' 30"	62,2		
163			349094,88	1205890,56
	69° 23' 36"	48,98		
164			349112,12	1205936,41
	103° 25' 10"	65,8		
165			349096,85	1206000,41
	118° 22' 33"	69,21		
166			349063,96	1206061,3
	105° 40' 20"	140,52		
167			349026	1206196,6
	134° 35' 17"	70,8		
168			348976,3	1206247,02
	114° 43' 18"	82,45		
169			348941,82	1206321,91
	113° 38' 56"	67,33		
170			348914,81	1206383,59
	119° 03' 00"	73,85		
171			348878,95	1206448,15
	121° 48' 35"	70,75		
172			348841,66	1206508,27
	120° 49' 01"	49,52		
173			348816,29	1206550,8
	147° 19' 00"	40,41		
174			348782,28	1206572,62
	165° 38' 19"	51,73		
175			348732,17	1206585,45
	154° 37' 06"	50,67		
176			348686,39	1206607,17
	140° 19' 33"	73,13		
177			348630,1	1206653,86
	132° 56' 16"	71,92		
178			348581,11	1206706,51
	124° 59' 21"	80,5		
179			348534,95	1206772,46
	134° 58' 55"	67,17		
180			348487,47	1206819,97
	148° 07' 30"	59,2		
181			348437,2	1206851,23
	151° 02' 30"	73,47		
182			348372,92	1206886,8
	161° 00' 47"	66,3		
183			348310,23	1206908,37
	161° 44' 17"	48,16		
184			348264,5	1206923,46

Название (номер) межевого знака	Дирекционные углы (град. мин. сек.)	Длина линии(м)	X координата	Y координата
	162° 00' 30"	30,24		
185			348235,74	1206932,8
	38° 37' 36"	34,97		
186			348263,06	1206954,63
	34° 44' 04"	242,83		
187			348462,62	1207092,99
	34° 59' 39"	83,96		
188			348531,4	1207141,14
	35° 29' 33"	579,34		
189			349003,09	1207477,5
	108° 02' 07"	86,56		
190			348976,29	1207559,81
	33° 57' 24"	698,84		
191			349555,95	1207950,16
	113° 18' 30"	34,24		
192			349542,4	1207981,61
	112° 00' 07"	441,49		
193			349377	1208390,95
	113° 34' 50"	26,2		
194			349366,52	1208414,96
	111° 28' 05"	77,27		
195			349338,24	1208486,87
	112° 00' 12"	473,92		
196			349160,68	1208926,27
	113° 31' 23"	143,27		
197			349103,5	1209057,63
	113° 12' 24"	355,51		
198			348963,41	1209384,38
	114° 02' 59"	442,84		
199			348782,94	1209788,78
	35° 55' 12"	4,7		
200			348786,75	1209791,54
	30° 10' 07"	39,92		
201			348821,26	1209811,6
	32° 19' 19"	166,21		
202			348961,72	1209900,47
	33° 18' 23"	91,93		
203			349038,55	1209950,95
	121° 08' 44"	10,81		
204			349032,96	1209960,2
	128° 07' 40"	278,22		
205			348861,18	1210179,06
	157° 03' 35"	32,61		
206			348831,15	1210191,77
	132° 56' 35"	88,85		
207			348770,62	1210256,81
	105° 52' 54"	55,51		
208			348755,43	1210310,2
	76° 16' 53"	53,8		
209			348768,19	1210362,47
	125° 26' 41"	22,92		
210			348754,9	1210381,14
	216° 18' 05"	42,13		

Название (номер) межевого знака	Дирекционные углы (град. мин. сек.)	Длина линии(м)	X координата	Y координата
211			348720,95	1210356,2
	129° 09' 41"	89,74		
212			348664,28	1210425,78
	221° 23' 04"	156,87		
213			348546,58	1210322,07
	129° 14' 09"	66,96		
214			348504,23	1210373,93
	219° 40' 10"	46,89		
215			348468,14	1210344
	126° 10' 35"	26,28		
216			348452,63	1210365,21
	126° 34' 51"	9,51		
217			348446,96	1210372,85
	126° 22' 35"	255,6		
218			348295,37	1210578,64
	126° 42' 57"	90,06		
219			348241,53	1210650,83
	126° 42' 42"	169,32		
220			348140,31	1210786,57
	129° 16' 08"	174,54		
221			348029,83	1210921,7
	127° 14' 16"	12,77		
222			348022,1	1210931,87
	43° 45' 10"	1112,32		
223			348825,56	1211701,09
	43° 49' 34"	231,97		
224			348992,91	1211861,72
	43° 08' 34"	639,72		
225			349459,68	1212299,17
	43° 22' 00"	92,29		
226			349526,77	1212362,54
	43° 49' 35"	160,89		
227			349642,84	1212473,95
	134° 18' 35"	1,17		
228			349642,02	1212474,79
	131° 03' 30"	113,56		
229			349567,43	1212560,42
	130° 40' 00"	343,55		
230			349343,55	1212821,01
	131° 23' 50"	169,35		
231			349231,56	1212948,05
	131° 37' 31"	80,24		
232			349178,26	1213008,03
	131° 27' 31"	24,5		
233			349162,04	1213026,39
	91° 40' 30"	155,32		
234			349157,5	1213181,64
	90° 55' 16"	826,02		
235			349144,22	1214007,55
	196° 56' 27"	613,15		
236			348557,68	1213828,89
	84° 22' 17"	36,91		
237			348561,3	1213865,62

Название (номер) межевого знака	Дирекционные углы (град. мин. сек.)	Длина линии(м)	X координата	Y координата
	83° 47' 06"	44,52		
238			348566,12	1213909,88
	80° 07' 59"	41,2		
239			348573,18	1213950,47
	80° 42' 38"	52,35		
240			348581,63	1214002,13
	87° 03' 42"	37,65		
241			348583,56	1214039,73
	70° 39' 12"	39,15		
242			348596,53	1214076,67
	76° 52' 49"	43,97		
243			348606,51	1214119,49
	90° 24' 20"	33,91		
244			348606,27	1214153,4
	81° 34' 04"	23,87		
245			348609,77	1214177,01
	60° 07' 42"	40,32		
246			348629,85	1214211,97
	195° 58' 34"	345,63		
247			348297,57	1214116,84
	195° 40' 20"	41,2		
248			348257,9	1214105,71
	195° 49' 47"	100,74		
249			348160,98	1214078,23
	195° 54' 27"	47,76		
250			348115,05	1214065,14
	194° 52' 50"	145,17		
251			347974,75	1214027,86
	196° 00' 29"	223,37		
252			347760,04	1213966,26
	196° 00' 40"	310,78		
253			347461,32	1213880,54
	194° 19' 10"	107,43		
254			347357,23	1213853,97
	198° 26' 43"	88,27		
255			347273,49	1213826,04
	200° 42' 09"	5,04		
256			347268,78	1213824,26
	292° 57' 45"	323,77		
257			347395,09	1213526,15
	292° 14' 46"	33,26		
258			347407,68	1213495,37
	268° 54' 40"	193,13		
259			347404,01	1213302,27
	265° 17' 52"	36,47		
260			347401,02	1213265,92
	268° 48' 45"	51,63		
261			347399,95	1213214,3
	269° 53' 36"	273,82		
262			347399,44	1212940,48
	271° 04' 09"	263,65		
263			347404,36	1212676,88
	275° 11' 37"	464,64		

Название (номер) межевого знака	Дирекционные углы (град. мин. сек.)	Длина линии(м)	X координата	Y координата
264			347446,42	1212214,15
	278° 52' 41"	321,91		
265			347496,1	1211896,1
	278° 05' 11"	177,94		
266			347521,13	1211719,93
	173° 55' 16"	18,89		
267			347502,35	1211721,93
	172° 11' 09"	171,37		
268			347332,57	1211745,23
	170° 53' 58"	202,57		
269			347132,55	1211777,27
	171° 47' 23"	361,89		
270			346774,37	1211828,95
	171° 27' 41"	310,83		
271			346466,99	1211875,1
	171° 48' 19"	382,92		
272			346087,98	1211929,68
	172° 23' 40"	904,18		
273			345191,75	1212049,35
	210° 04' 22"	227,32		
274			344995,03	1211935,44
	216° 23' 36"	722,28		
275			344413,62	1211506,89
	216° 02' 17"	255,37		
276			344207,12	1211356,65
	239° 55' 07"	32,3		
277			344190,93	1211328,7
	225° 30' 01"	14,58		
278			344180,71	1211318,3
	228° 22' 49"	20,87		
279			344166,85	1211302,7
	203° 20' 15"	15,17		
280			344152,92	1211296,69
	233° 59' 10"	24,76		
281			344138,36	1211276,66
	238° 18' 34"	23,53		
282			344126	1211256,64
	180° 25' 19"	17,65		
283			344108,35	1211256,51
	190° 47' 11"	24,69		
284			344084,1	1211251,89
	236° 00' 36"	28,62		
285			344068,1	1211228,16
	230° 41' 48"	28,78		
286			344049,87	1211205,89
	210° 46' 35"	20,46		
287			344032,29	1211195,42
	187° 46' 07"	28,93		
288			344003,63	1211191,51
	163° 18' 09"	30,04		
289			343974,86	1211200,14
	163° 03' 22"	24,67		
290			343951,26	1211207,33

Название (номер) межевого знака	Дирекционные углы (град. мин. сек.)	Длина линии(м)	X координата	Y координата
	169° 05' 50"	18,77		
291			343932,83	1211210,88
	189° 26' 09"	14,15		
292			343918,87	1211208,56
	221° 58' 01"	16,7		
293			343906,45	1211197,39
	252° 02' 21"	23,32		
294			343899,26	1211175,21
	251° 24' 48"	20,3		
295			343892,79	1211155,97
	267° 39' 10"	30,28		
296			343891,55	1211125,72
	274° 07' 42"	22,92		
297			343893,2	1211102,86
	288° 50' 20"	23,32		
298			343900,73	1211080,79
	296° 02' 20"	20,46		
299			343909,71	1211062,41
	273° 21' 47"	28,81		
300			343911,4	1211033,65
	257° 40' 36"	16,63		
301			343907,85	1211017,4
	245° 18' 10"	13,86		
302			343902,06	1211004,81
	274° 32' 35"	20,71		
303			343903,7	1210984,17
	283° 48' 03"	15,93		
304			343907,5	1210968,7
	264° 44' 08"	14,82		
305			343906,14	1210953,94
	253° 33' 27"	17,74		
306			343901,12	1210936,93
	234° 11' 41"	31,11		
307			343882,92	1210911,7
	235° 49' 33"	23,3		
308			343869,83	1210892,42
	223° 02' 25"	23,98		
309			343852,3	1210876,05
	191° 15' 10"	15,73		
310			343836,87	1210872,98
	151° 20' 18"	15,16		
311			343823,57	1210880,25
	200° 16' 42"	19,56		
312			343805,22	1210873,47
	225° 32' 18"	13,55		
313			343795,73	1210863,8
	261° 56' 45"	14,92		
314			343793,64	1210849,03
	279° 31' 22"	18,68		
315			343796,73	1210830,61
	273° 13' 02"	45,79		
316			343799,3	1210784,89
	268° 46' 03"	29,76		

Название (номер) межевого знака	Дирекционные углы (град. мин. сек.)	Длина линии(м)	X координата	Y координата
317			343798,66	1210755,14
	200° 11' 37"	192,59		
318			343617,91	1210688,66
	200° 22' 31"	893,74		
319			342780,09	1210377,49
	160° 12' 33"	345,2		
320			342455,28	1210494,37
	160° 25' 39"	137,46		
321			342325,76	1210540,42
	159° 47' 00"	589,32		
322			341772,75	1210744,07
	189° 17' 01"	13,7		
323			341759,23	1210741,86
	222° 51' 31"	540,13		
324			341363,3	1210374,47
	124° 54' 38"	966,74		
325			340810,04	1211167,24
	125° 33' 39"	23,11		
326			340796,6	1211186,04
	125° 02' 33"	101,17		
327			340738,51	1211268,87
	125° 22' 27"	965,1		
328			340179,8	1212055,8
	124° 39' 08"	876,01		
329			339681,71	1212776,42
	125° 42' 34"	144,67		
330			339597,27	1212893,89
	72° 39' 01"	65,12		
331			339616,69	1212956,05
	80° 48' 30"	79,38		
332			339629,37	1213034,41
	79° 45' 13"	67,63		
333			339641,4	1213100,96
	100° 00' 36"	48,67		
334			339632,94	1213148,89
	109° 31' 08"	38,28		
335			339620,15	1213184,97
	110° 25' 48"	49,5		
336			339602,87	1213231,36
	167° 47' 17"	64,15		
337			339540,17	1213244,93
	172° 09' 14"	51,35		
338			339489,3	1213251,94
	190° 50' 32"	44,92		
339			339445,18	1213243,49
	202° 53' 22"	63,76		
340			339386,44	1213218,69
	213° 50' 26"	69,71		
341			339328,54	1213179,87
	220° 12' 05"	56,55		
342			339285,35	1213143,37
	199° 31' 47"	42,87		
343			339244,95	1213129,04

Название (номер) межевого знака	Дирекционные углы (град. мин. сек.)	Длина линии(м)	X координата	Y координата
	175° 43' 30"	45,08		
344			339200	1213132,4
	168° 15' 08"	59,53		
345			339141,72	1213144,52
	181° 55' 15"	84,73		
346			339057,04	1213141,68
	185° 13' 31"	132,31		
347			338925,28	1213129,63
	173° 42' 58"	120,14		
348			338805,86	1213142,78
	206° 35' 00"	41,85		
349			338768,43	1213124,05
	190° 32' 24"	88,29		
350			338681,63	1213107,9
	199° 50' 32"	115,75		
351			338572,75	1213068,61
	220° 59' 41"	83,72		
352			338509,56	1213013,69
	245° 55' 00"	86,55		
353			338474,24	1212934,67
	261° 11' 13"	166,83		
354			338448,68	1212769,81
	271° 41' 32"	168,98		
355			338453,67	1212600,9
	265° 35' 49"	92,87		
356			338446,54	1212508,3
	255° 28' 02"	86,76		
357			338424,77	1212424,32
	256° 11' 33"	3,65		
358			338423,9	1212420,78
	256° 06' 59"	26,42		
359			338417,56	1212395,13
	263° 08' 53"	34,37		
360			338413,46	1212361,01
	236° 37' 31"	26,21		
361			338399,04	1212339,12
	254° 28' 05"	39,21		
362			338388,54	1212301,34
	229° 45' 07"	31,5		
363			338368,19	1212277,3
	248° 13' 33"	39,2		
364			338353,65	1212240,9
	249° 54' 31"	57		
365			338334,07	1212187,37
	243° 20' 46"	31,77		
366			338319,82	1212158,98
	255° 23' 40"	39,54		
367			338309,85	1212120,72
	257° 43' 24"	58,69		
368			338297,37	1212063,37
	260° 59' 44"	35,59		
369			338291,8	1212028,22
	265° 03' 09"	27,94		

Название (номер) межевого знака	Дирекционные углы (град. мин. сек.)	Длина линии(м)	X координата	Y координата
370			338289,39	1212000,38
	265° 02' 54"	38,46		
371			338286,07	1211962,06
	271° 30' 49"	26,5		
372			338286,77	1211935,57
	262° 46' 59"	65,75		
373			338278,51	1211870,34
	271° 31' 42"	55,49		
374			338279,99	1211814,87
	246° 23' 51"	62,39		
375			338255,01	1211757,7
	241° 50' 03"	69,64		
376			338222,14	1211696,31
	223° 07' 09"	77,55		
377			338165,53	1211643,3
	305° 16' 03"	62,37		
378			338201,54	1211592,38
	305° 13' 42"	43,7		
379			338226,75	1211556,68
	305° 13' 06"	110,13		
380			338290,26	1211466,71
	305° 13' 15"	460,65		
381			338555,93	1211090,39
	305° 17' 13"	361,11		
382			338764,53	1210795,63
	305° 17' 18"	451,33		
383			339025,26	1210427,23
	305° 54' 15"	563,05		
384			339355,45	1209971,16
	305° 54' 17"	137,73		
385			339436,22	1209859,6
	305° 54' 11"	279,03		
386			339599,85	1209633,58
	305° 54' 30"	43,5		
387			339625,36	1209598,35
	305° 54' 13"	155,47		
388			339716,53	1209472,42
	35° 54' 37"	108,18		
389			339804,15	1209535,87
	337° 50' 35"	18,56		
390			339821,34	1209528,87
	335° 22' 53"	97,7		
391			339910,16	1209488,17
	324° 51' 58"	80,68		
392			339976,14	1209441,74
	325° 21' 43"	80,79		
393			340042,61	1209395,82
	325° 28' 26"	53,99		
394			340087,09	1209365,22
	315° 44' 06"	74,96		
395			340140,77	1209312,9
	312° 32' 18"	99,6		
396			340208,11	1209239,51

Название (номер) межевого знака	Дирекционные углы (град. мин. сек.)	Длина линии(м)	X координата	Y координата
	307° 28' 42"	80,6		
397			340257,15	1209175,55
	292° 42' 05"	58,87		
398			340279,87	1209121,24
	319° 59' 49"	38,24		
399			340309,16	1209096,66
	302° 25' 20"	82,48		
400			340353,38	1209027,04
	304° 08' 14"	75,72		
401			340395,87	1208964,37
	304° 16' 54"	71,71		
402			340436,26	1208905,12
	300° 40' 24"	64,98		
403			340469,41	1208849,23
	300° 40' 41"	24,07		
404			340481,69	1208828,53
	301° 44' 40"	76,14		
405			340521,75	1208763,78
	305° 42' 04"	80,69		
406			340568,84	1208698,25
	313° 44' 17"	72,57		
407			340619,01	1208645,82
	325° 18' 32"	45,4		
408			340656,34	1208619,98
	321° 18' 37"	63,11		
409			340705,6	1208580,53
	316° 01' 08"	50,91		
410			340742,23	1208545,18
	313° 01' 50"	75,1		
411			340793,48	1208490,28
	309° 41' 46"	56,99		
412			340829,88	1208446,43
	309° 02' 25"	62,79		
413			340869,43	1208397,66
	322° 28' 22"	46,54		
414			340906,34	1208369,31
	318° 09' 04"	76,02		
415			340962,97	1208318,59
	300° 30' 03"	54,14		
416			340990,45	1208271,94
	291° 26' 29"	83,33		
417			341020,91	1208194,38
	285° 48' 32"	54,18		
418			341035,67	1208142,25
	268° 11' 51"	2,86		
419			341035,58	1208139,39
	268° 10' 24"	55,22		
420			341033,82	1208084,2
	252° 34' 26"	65,92		
421			341014,08	1208021,31
	262° 54' 35"	83,85		
422			341003,73	1207938,1
	254° 05' 43"	71,63		

Название (номер) межевого знака	Дирекционные углы (град. мин. сек.)	Длина линии(м)	X координата	Y координата
423			340984,1	1207869,21
	271° 08' 19"	74,48		
424			340985,58	1207794,74
	265° 28' 25"	70,83		
425			340979,99	1207724,13
	271° 08' 02"	47		
426			340980,92	1207677,14
	276° 05' 24"	63,72		
427			340987,68	1207613,78
	294° 47' 29"	66,04		
428			341015,37	1207553,83
	317° 31' 47"	29		
429			341036,76	1207534,25
	322° 44' 37"	33,8		
430			341063,66	1207513,79
	274° 17' 53"	54,57		
431			341067,75	1207459,37
	171° 36' 54"	72,48		
432			340996,04	1207469,94
	170° 01' 45"	57,06		
433			340939,84	1207479,82
	204° 14' 05"	36,96		
434			340906,14	1207464,65
	252° 42' 09"	41,1		
435			340893,92	1207425,41
	262° 08' 01"	41,5		
436			340888,24	1207384,3
	235° 43' 32"	55,21		
437			340857,15	1207338,68
	198° 54' 30"	40,95		
438			340818,41	1207325,41
	164° 26' 25"	73,07		
439			340748,02	1207345,01
	148° 17' 16"	47,01		
440			340708,03	1207369,72
	182° 49' 53"	34,01		
441			340674,06	1207368,04
	232° 46' 01"	30,61		
442			340655,54	1207343,67
	250° 20' 13"	106,96		
443			340619,55	1207242,95
	326° 00' 33"	76,06		
444			340682,61	1207200,43
	324° 39' 19"	615,08		
445			341184,32	1206844,61
	325° 33' 16"	334,04		
446			341459,79	1206655,67
	325° 33' 39"	47,3		
447			341498,8	1206628,92
	325° 19' 15"	294,16		
448			341740,7	1206461,55
	326° 09' 20"	405,32		
449			342077,34	1206235,81

Название (номер) межевого знака	Дирекционные углы (град. мин. сек.)	Длина линии(м)	X координата	Y координата
	235° 45' 18"	450,53		
450			341823,81	1205863,38
	235° 50' 17"	491,31		
451			341547,92	1205456,84
	266° 35' 21"	307,24		
452			341529,64	1205150,14
	267° 20' 13"	317,24		
453			341514,9	1204833,24
	183° 12' 30"	39,13		
454			341475,83	1204831,05
	185° 11' 16"	642,79		
455			340835,67	1204772,93
	181° 39' 52"	240,32		
456			340595,45	1204765,95
	276° 20' 32"	333,86		
457			340632,33	1204434,13
	276° 18' 24"	361,5		
458			340672,04	1204074,82
	276° 21' 35"	16,16		
459			340673,83	1204058,76
	184° 16' 11"	181,06		
460			340493,27	1204045,28
	152° 28' 16"	13,83		
461			340481,01	1204051,67
	184° 36' 30"	53,27		
462			340427,91	1204047,39
	185° 11' 37"	662,5		
463			339768,13	1203987,42
	185° 27' 26"	264,03		
464			339505,3	1203962,31
	191° 17' 50"	17,82		
465			339487,83	1203958,82
	183° 20' 11"	57,05		
466			339430,88	1203955,5
	184° 39' 00"	73,27		
467			339357,85	1203949,56
	185° 13' 02"	455,41		
468			338904,33	1203908,15
	278° 59' 48"	530,64		
469			338987,31	1203384,04
	332° 44' 00"	95,32		
470			339072,04	1203340,37
	334° 09' 56"	67,35		
471			339132,66	1203311,02
	333° 20' 30"	49,46		
472			339176,86	1203288,83
	333° 55' 48"	496,92		
473			339623,22	1203070,45
	333° 56' 44"	658,28		
474			340214,6	1202781,32
	349° 15' 45"	13,15		
475			340227,52	1202778,87
	333° 33' 05"	341,27		

Название (номер) межевого знака	Дирекционные углы (град. мин. сек.)	Длина линии(м)	X координата	Y координата
476			340533,07	1202626,87
	327° 08' 08"	13,86		
477			340544,71	1202619,35
	334° 21' 41"	45,37		
478			340585,61	1202599,72
	300° 08' 23"	10,26		
479			340590,76	1202590,85
	300° 09' 26"	150,25		
480			340666,24	1202460,94
	302° 38' 20"	14,67		
481			340674,15	1202448,59
	302° 40' 06"	482,16		
482			340934,41	1202042,7
	302° 56' 57"	0,64		
483			340934,76	1202042,16
	322° 45' 07"	369,01		
484			341228,5	1201818,81
	321° 55' 57"	154,07		
485			341349,8	1201723,81
	324° 07' 40"	148,16		
486			341469,86	1201636,99
	324° 16' 52"	287,27		
487			341703,09	1201469,28
	324° 21' 40"	512,67		
488			342119,74	1201170,56
	323° 35' 45"	363,57		
489			342412,36	1200954,79
	323° 14' 10"	17,28		
490			342426,2	1200944,45
	323° 14' 44"	25,84		
491			342446,9	1200928,99
	322° 33' 05"	505,25		
492			342848,02	1200621,77
	322° 33' 02"	212,77		
493			343016,94	1200492,39
	322° 33' 05"	300,03		
494			343255,13	1200309,96
	297° 34' 19"	35,89		
495			343271,74	1200278,15
	323° 00' 04"	134,98		
496			343379,54	1200196,92
	322° 25' 17"	116,6		
497			343471,95	1200125,81
	321° 01' 40"	399,43		
498			343782,49	1199874,59
	313° 53' 48"	23,13		
499			343798,53	1199857,92
	280° 31' 22"	4		
500			343799,26	1199853,99
	274° 58' 08"	416,31		
501			343835,32	1199439,24
	275° 06' 46"	166,63		
502			343850,17	1199273,27

Название (номер) межевого знака	Дирекционные углы (град. мин. сек.)	Длина линии(м)	X координата	Y координата
	273° 51' 28"	181,33		
503			343862,37	1199092,35
	273° 51' 23"	312,1		
504			343883,36	1198780,96
	275° 32' 02"	682,43		
505			343949,17	1198101,71
	275° 13' 12"	641,99		
506			344007,58	1197462,38
	275° 13' 22"	61,96		
507			344013,22	1197400,68
	320° 23' 27"	20,55		
508			344029,05	1197387,58
	320° 23' 45"	18,57		
509			344043,36	1197375,74
	247° 49' 47"	46,16		
510			344025,94	1197332,99
	235° 58' 33"	71,83		
511			343985,75	1197273,46
	226° 12' 37"	94,74		
512			343920,19	1197205,07
	227° 09' 42"	205,09		
513			343780,74	1197054,68
	206° 17' 58"	85,88		
514			343703,75	1197016,63
	192° 01' 44"	97,36		
515			343608,53	1196996,34
	175° 27' 54"	48,69		
516			343559,99	1197000,19
	180° 24' 09"	74		
517			343485,99	1196999,67
	198° 00' 53"	75,89		
518			343413,82	1196976,2
	280° 22' 46"	32,97		
519			343419,76	1196943,77
	281° 39' 44"	52,93		
520			343430,46	1196891,93
	273° 44' 31"	58,07		
521			343434,25	1196833,98
	252° 20' 39"	71,15		
522			343412,67	1196766,18
	271° 47' 24"	28,49		
523			343413,56	1196737,7
	293° 45' 40"	35,84		
524			343428	1196704,9
	273° 59' 31"	53,58		
525			343431,73	1196651,45
	281° 11' 01"	24,9		
526			343436,56	1196627,02
	308° 11' 14"	21,4		
527			343449,79	1196610,2
	308° 03' 34"	55,3		
528			343483,88	1196566,66
	314° 47' 17"	61,17		

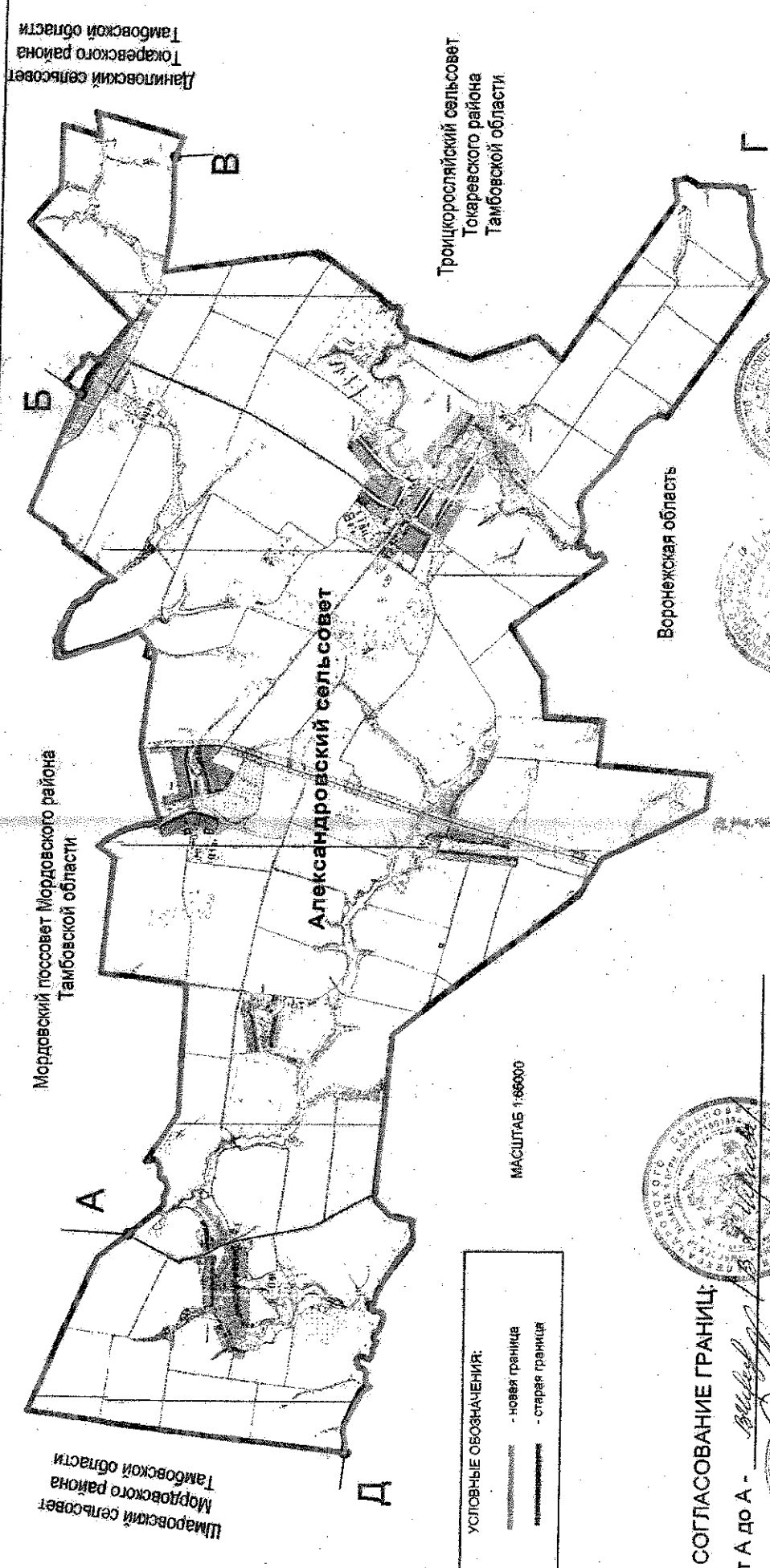
Название (номер) межевого знака	Дирекционные углы (град. мин. сек.)	Длина линии(м)	X координата	Y координата
529			343526,97	1196523,25
	310° 27' 32"	57,16		
530			343564,06	1196479,76
	303° 33' 33"	61,85		
531			343598,25	1196428,22
	318° 12' 27"	58,39		
532			343641,78	1196389,31
	292° 34' 46"	51,15		
533			343661,42	1196342,08
	308° 04' 20"	55,28		
534			343695,51	1196298,56
	291° 39' 11"	63,15		
535			343718,81	1196239,87
	310° 20' 25"	44,74		
536			343747,77	1196205,77
	307° 17' 36"	64,7		
537			343786,97	1196154,3
	307° 31' 57"	49,29		
538			343817	1196115,21
	300° 40' 42"	46,14		
539			343840,54	1196075,53
	296° 55' 29"	61,26		
540			343868,28	1196020,91
	298° 17' 37"	54,12		
541			343893,93	1195973,26
	286° 38' 25"	49,38		
542			343908,07	1195925,95
	290° 53' 42"	37,8		
543			343921,55	1195890,64
	311° 03' 23"	38,66		
544			343946,94	1195861,49
	296° 57' 09"	31,75		
545			343961,33	1195833,19
	286° 54' 51"	39,56		
546			343972,84	1195795,34
	281° 46' 47"	55,01		
547			343984,07	1195741,49
	281° 42' 39"	58,04		
548			343995,85	1195684,66
	348° 09' 22"	38,93		
549			344033,95	1195676,67
	7° 25' 14"	43,28		
550			344076,87	1195682,26
	303° 43' 53"	42,3		
551			344100,36	1195647,08
	229° 47' 18"	65,57		
552			344058,03	1195597,01
	198° 28' 20"	97,08		
553			343965,95	1195566,25
	176° 05' 33"	61,19		
554			343904,9	1195570,42
	208° 23' 46"	36,67		
555			343872,64	1195552,98

Название (номер) межевого знака	Дирекционные углы (град. мин. сек.)	Длина линии(м)	X координата	Y координата
	246° 07' 38"	46,75		
556			343853,72	1195510,23
	270° 15' 17"	53,99		
557			343853,96	1195456,24
	273° 58' 52"	53,58		
558			343857,68	1195402,79
	288° 16' 24"	48,22		
559			343872,8	1195357
	311° 27' 15"	42,19		
560			343900,73	1195325,38
	288° 04' 19"	31,95		
561			343910,64	1195295,01
	290° 44' 02"	29,4		
562			343921,05	1195267,51
	290° 43' 32"	15,43		
563			343926,51	1195253,08
	312° 00' 06"	35,42		
564			343950,21	1195226,76
	311° 53' 18"	34		
565			343972,91	1195201,45
	305° 17' 51"	34,11		
566			343992,62	1195173,61
	269° 13' 40"	23		
567			343992,31	1195150,61
	255° 57' 33"	29,97		
568			343985,04	1195121,54
	233° 04' 26"	34,59		
569			343964,26	1195093,89
	271° 08' 46"	40,5		
570			343965,07	1195053,4
	316° 11' 53"	54,45		
571			344004,37	1195015,71
	284° 51' 04"	38,2		
572			344014,16	1194978,79
	270° 57' 12"	56,5		
573			344015,1	1194922,3
	286° 09' 12"	62,83		
574			344032,58	1194861,95
	332° 30' 07"	65,08		
575			344090,31	1194831,9
	26° 14' 37"	49,41		
576			344134,63	1194853,75
	22° 22' 28"	44,19		
577			344175,49	1194870,57
	353° 40' 48"	59,41		
578			344234,54	1194864,03
	311° 54' 38"	40,02		
579			344261,27	1194834,25
	270° 27' 12"	45,5		
580			344261,63	1194788,75
	242° 06' 32"	93,72		
581			344217,79	1194705,92
	200° 21' 58"	36,69		

Название (номер) межевого знака	Дирекционные углы (град. мин. сек.)	Длина линии(м)	X координата	Y координата
582			344183,39	1194693,15
	214° 08' 12"	81,12		
583			344116,25	1194647,63
	268° 45' 08"	50,51		
584			344115,15	1194597,13
	275° 00' 35"	81,76		
585			344122,29	1194515,68
	243° 29' 49"	66,17		
586			344092,76	1194456,46
	222° 45' 02"	66,12		
587			344044,21	1194411,58
	320° 53' 41"	103,62		
588			344124,62	1194346,22
	313° 34' 50"	65,09		
589			344169,49	1194299,07
	309° 42' 23"	45,83		
590			344198,77	1194263,81
	302° 15' 31"	80,6		
591			344241,79	1194195,65
	294° 31' 48"	77,2		
592			344273,84	1194125,42
	294° 53' 55"	84,58		
593			344309,45	1194048,7
	299° 13' 30"	69,58		
594			344343,42	1193987,98
	293° 00' 34"	70,38		
595			344370,93	1193923,2
	298° 44' 32"	51,68		
596			344395,78	1193877,89
	300° 30' 24"	69,87		
597			344431,25	1193817,69
	299° 34' 55"	34,92		
598			344448,49	1193787,32
	279° 54' 56"	57,78		
599			344458,44	1193730,4
	254° 40' 16"	68,05		
600			344440,45	1193664,77
	255° 51' 27"	61,47		
601			344425,43	1193605,16
	253° 48' 11"	83,49		
602			344402,14	1193524,98
	276° 36' 13"	148,17		
603			344419,18	1193377,79
	7° 00' 06"	25,35		
604			344444,34	1193380,88
	7° 05' 26"	430,26		
605			344871,31	1193433,99
	7° 13' 54"	374,96		
606			345243,29	1193481,19
	6° 37' 48"	311,45		
607			345552,66	1193517,15
	5° 32' 45"	328,94		
608			345880,06	1193548,94

Название (номер) межевого знака	Дирекционные углы (град. мин. сек.)	Длина линии(м)	X координата	Y координата
	6° 55' 34"	188,91		
609			346067,59	1193571,72
	6° 25' 42"	623,52		
610			346687,19	1193641,53
	6° 57' 50"	599,46		
611			347282,23	1193714,21
	7° 21' 10"	655,28		
612			347932,12	1193798,07
	9° 27' 42"	276,3		
613			348204,66	1193843,49
	8° 05' 57"	249,7		
614			348451,87	1193878,67
	8° 21' 32"	291,66		
615			348740,43	1193921,07
	6° 59' 14"	102,02		
616			348841,69	1193933,48
	6° 47' 55"	59,89		
617			348901,16	1193940,57
	7° 36' 09"	434,09		
618			349331,43	1193998
	114° 46' 17"	481,63		
619			349129,63	1194435,31
	113° 32' 41"	922,24		
620			348761,23	1195280,77
	114° 22' 12"	459,71		
621			348571,54	1195699,52
	114° 02' 47"	470,16		
622			348379,96	1196128,88
	114° 40' 04"	265,82		
623			348269,02	1196370,44
	140° 32' 02"	122,53		
624			348174,43	1196448,32
	142° 54' 07"	387,3		
625			347865,52	1196681,93
	142° 54' 09"	37,24		
626			347835,82	1196704,39
	142° 52' 49"	4,13		
627			347832,53	1196706,88
	138° 43' 30"	36,35		
628			347805,21	1196730,86
	90° 00' 00"	0		
1			347805,21	1196730,86

Карта план
 границ Александровского сельсовета Мордовского района Тамбовской области
 План границ объекта землеустройства




УСЛОВНЫЕ ОБОЗНАЧЕНИЯ:
 - новая граница
 - старая граница

МАСШТАБ 1:66000

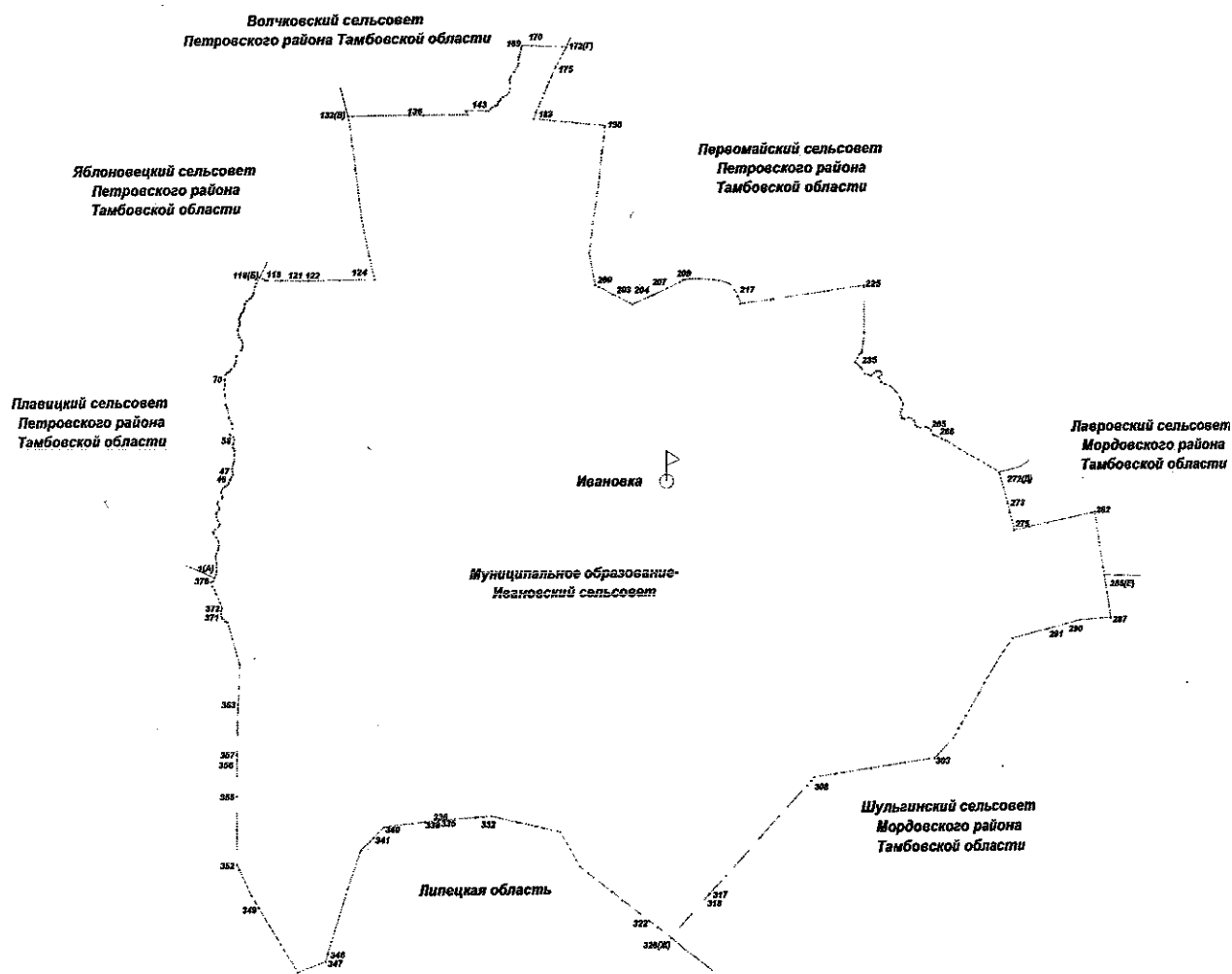
СОГЛАСОВАНИЕ ГРАНИЦ:

от А до А - *[Signature]*
 от А до Б - *[Signature]*
 от Б до Г (Токаревский район) - *[Signature]*



от Б до В - *[Signature]*
 от В до Г - *[Signature]*
 от Д до А - *[Signature]*

**Схема границ
муниципального образования-
Ивановский сельсовет
Мордовского района Тамбовской области**



**Описание границ
муниципального образования - Ивановский сельсовет
Мордовского района Тамбовской области**

I. Участок границы с муниципальным образованием – Плавицкий сельсовет Петровского района Тамбовской области (от А до Б)

Граница с муниципальным образованием – Плавицкий сельсовет Петровского района проходит:

- от т.1(А) до т.46 – по середине р. Бычек;
- от т.46 до т.47 – по плотине;
- от т.47 до т.58 – по середине р. Бычек;
- от т.58 до т.70 – по середине пруда;
- от т.70 до т.118(Б) – по середине р. Бычек, пересекая плотину.

II. Участок границы с муниципальным образованием – Яблонецкий сельсовет Петровского района Тамбовской области (от Б до В)

Граница с муниципальным образованием – Яблонецкий сельсовет Петровского района проходит:

- от т.118(Б) до т.119 – по пастбищному участку, пересекая р. Бычек;
- от т.119 до т.121 – по меже;
- от т.121 до т.122 – по меже пересекая ручей,
- от т.122 до т.126 – по южной стороне лесополосы;
- от т.126 до т.132(В) – по восточной стороне лесополосы.

III. Участок границы с муниципальным образованием – Волчковский сельсовет Петровского района Тамбовской области (от В до Г)

Граница с муниципальным образованием – Волчковский сельсовет Петровского района проходит:

- от т.132(В) до т.136 – по северной стороне лесополосы;
- от т.136 до т.143 – по меже;
- от т.143 до т.169 – по середине р. Грязнуша;
- от т.169 до т.170 – по пастбищному участку;
- от т.170 до т.172(Г) – по южной стороне лесополосы.

IV. Участок границы с муниципальным образованием – Первомайский сельсовет Петровского района Тамбовской области (от Г до Д)

Граница с муниципальным образованием – Первомайский сельсовет Петровского района проходит:

- от т.172(Г) до т.175 – по восточной стороне полевой дороги;
- от т.175 до т.183 – по западной стороне полевой дороги;
- от т.183 до т.190 – по южной стороне лесополосы;
- от т.190 до т.200 – по меже;
- от т.200 до т.203 – по юго-западной стороне лесополосы;

- от т.203 до т.204 – по юго-восточной стороне лесополосы;
- от т.204 до т.207 – пересекая дорогу "Орел-Тамбов";
- от т.207 до т.209 – по меже;
- от т.209 до т.217 – по середине пруда;
- от т.217 до т.225 – по южной стороне лесополосы;
- от т.225 до т.235 – по меже;
- от т.235 до т.265 – по середине р. Пласкуша;
- от т.265 до т.266 – пересекая плотину;
- от т.266 до т.272(Д) – по середине пруда.

V. Участок границы с муниципальным образованием – Лавровский сельсовет Мордовского района Тамбовской области (от Д до Е)

Граница с муниципальным образованием – Лавровский сельсовет проходит:

- от т.272(Г) до т.273 – по середине пруда;
- от т.273 до т.275 – по меже;
- от т.275 до т.282 – по южной стороне полевой дороги;
- от т.282 до т.285(Е) – по западной стороне полевой дороги.

VI. Участок границы с муниципальным образованием – Шульгинский сельсовет Мордовского района Тамбовской области (от Е до Ж)

Граница с муниципальным образованием – Шульгинский сельсовет проходит:

- от т.285(Е) до т.287 – по западной стороне полевой дороги;
- от т.287 до т.290 – по меже;
- от т.290 до т.291 – пересекая р. Пласкуша;
- от т.291 до т.303 – по меже;
- от т.303 до т.308 – по северной стороне полевой дороги;
- от т.308 до т.317 – по южной стороне лесополосы;
- от т.317 до т.318 – пересекая автомобильную дорогу "Орел – Тамбов – Шехмань – Волчки – Мордово – Токаревка";
- от т.318 до т.320(Ж) – по южной стороне лесополосы.

VII. Участок границы с Липецкой областью (от Ж до А)

Граница с Липецкой областью проходит:

- от т.320(Ж) до т.322 – по юго-западной стороне лесополосы;
- от т.322 до т.332 – по северной стороне лесополосы;
- от т.332 до т.335 – по южной стороне автодороги;
- от т.335 до т.336 – пересекая автодорогу;
- от т.336 до т.338 – по меже;
- от т.338 до т.340 – по северной стороне лесополосы;
- от т.340 до т.341 – по пастбищному участку;
- от т.341 до т.346 – по западной стороне лесополосы;
- от т.346 до т.347 – пересекая полевую дорогу;
- от т.347 до т.349 – по меже;

- от т.349 до т.352 – по юго-западной стороне лесополосы;
- от т.352 до т.355 – по западной стороне лесополосы;
- от т.355 до т.356 – по западной стороне полевой дороги;
- от т.356 до т.357 – пересекая полевую дорогу;
- от т.357 до т.363 – по восточной стороне лесополосы;
- от т.363 до т.371 – по меже;
- от т.371 до т.372 – пересекая р. Бычек;
- от т.372 до т.376 – по пастбищному участку;
- от т.376 до т.1(А) – по середине р. Бычек.

**Каталог координат
характерных точек границ муниципального образования -
Ивановский сельсовет Мордовского района Тамбовской области**

Название (номер) межевого знака	Дирекционные углы (град. мин. сек.)	Длина линии(м)	X координата	Y координата
1			387906,4	1187404,64
	44° 29' 11"	26,03		
2			387924,97	1187422,88
	25° 26' 09"	68,75		
3			387987,06	1187452,41
	12° 35' 15"	43,45		
4			388029,47	1187461,88
	2° 28' 38"	26,14		
5			388055,59	1187463,01
	356° 16' 31"	81,58		
6			388137	1187457,71
	9° 48' 04"	53,4		
7			388189,62	1187466,8
	356° 31' 01"	43,62		
8			388233,16	1187464,15
	346° 04' 27"	94,4		
9			388324,79	1187441,43
	0° 51' 07"	51,12		
10			388375,9	1187442,19
	19° 29' 11"	52,22		
11			388425,13	1187459,61
	26° 18' 42"	76,86		
12			388494,03	1187493,68
	18° 10' 16"	52,2		
13			388543,63	1187509,96
	7° 42' 44"	50,82		
14			388593,99	1187516,78
	348° 55' 23"	90,67		
15			388682,97	1187499,36
	334° 41' 50"	100,09		
16			388773,46	1187456,58
	322° 18' 50"	90,43		
17			388845,02	1187401,3
	356° 42' 59"	46,27		
18			388891,21	1187398,65
	36° 10' 44"	62,85		

Название (номер) межевого знака	Дирекционные углы (град. мин. сек.)	Длина линии(м)	X координата	Y координата
19			388941,94	1187435,75
	51° 29' 44"	87,57		
20			388996,46	1187504,28
	40° 52' 09"	44,56		
21			389030,16	1187533,44
	2° 26' 30"	26,52		
22			389056,66	1187534,57
	330° 57' 04"	85,76		
23			389131,63	1187492,93
	342° 02' 21"	85,97		
24			389213,41	1187466,42
	351° 36' 05"	57,03		
25			389269,83	1187458,09
	22° 58' 47"	37,83		
26			389304,66	1187472,86
	39° 08' 25"	70,78		
27			389359,56	1187517,54
	15° 43' 26"	40,52		
28			389398,56	1187528,52
	327° 01' 28"	92,53		
29			389476,18	1187478,16
	4° 45' 37"	27,35		
30			389503,44	1187480,43
	40° 40' 17"	31,95		
31			389527,67	1187501,25
	50° 19' 32"	109,71		
32			389597,71	1187585,69
	30° 32' 33"	26,82		
33			389620,81	1187599,32
	355° 08' 19"	22,42		
34			389643,15	1187597,42
	339° 39' 41"	71,87		
35			389710,54	1187572,44
	1° 17' 22"	33,33		
36			389743,86	1187573,19
	23° 16' 05"	41,21		
37			389781,72	1187589,47
	38° 43' 39"	51,45		
38			389821,86	1187621,66

Название (номер) межевого знака	Дирекционные углы (град. мин. сек.)	Длина линии(м)	X координата	Y координата
	50° 08' 02"	44,88		
39			389850,63	1187656,11
	61° 21' 37"	56,08		
40			389877,51	1187705,33
	36° 15' 06"	28,17		
41			389900,23	1187721,99
	10° 51' 17"	28,14		
42			389927,87	1187727,29
	25° 21' 52"	56,56		
43			389978,98	1187751,52
	14° 15' 03"	24,62		
44			390002,84	1187757,58
	31° 16' 42"	35		
45			390032,75	1187775,75
	21° 38' 05"	23,62		
46			390054,71	1187784,46
	35° 24' 14"	56,2		
47			390100,52	1187817,02
	351° 43' 48"	63,13		
48			390162,99	1187807,94
	349° 16' 16"	50,87		
49			390212,97	1187798,47
	6° 18' 09"	58,66		
50			390271,28	1187804,91
	17° 12' 18"	61,43		
51			390329,96	1187823,08
	27° 33' 04"	49,12		
52			390373,51	1187845,8
	2° 05' 47"	134,5		
53			390507,92	1187850,72
	7° 07' 33"	91,58		
54			390598,79	1187862,08
	337° 24' 31"	46,34		
55			390641,57	1187844,28
	324° 40' 17"	36,66		
56			390671,48	1187823,08
	357° 50' 26"	60,24		
57			390731,68	1187820,81
	19° 35' 47"	100,48		

Название (номер) межевого знака	Дирекционные углы (град. мин. сек.)	Длина линии(м)	X координата	Y координата
58			390826,34	1187854,51
	344° 58' 49"	64,29		
59			390888,43	1187837,85
	299° 14' 43"	75,94		
60			390925,53	1187771,59
	332° 14' 14"	32,52		
61			390954,31	1187756,44
	28° 03' 55"	142,45		
62			391080,01	1187823,46
	347° 16' 39"	96,26		
63			391173,91	1187802,26
	334° 41' 31"	131,09		
64			391292,42	1187746,22
	351° 06' 14"	208,09		
65			391498,01	1187714,04
	334° 39' 04"	71,64		
66			391562,75	1187683,37
	358° 26' 21"	215,52		
67			391778,19	1187677,5
	352° 36' 24"	125,04		
68			391902,19	1187661,41
	14° 11' 42"	84,94		
69			391984,54	1187682,24
	358° 37' 30"	118,34		
70			392102,85	1187679,4
	10° 07' 00"	100,2		
71			392201,49	1187697
	38° 02' 56"	44,23		
72			392236,32	1187724,26
	61° 23' 28"	28,47		
73			392249,95	1187749,25
	72° 36' 57"	32,93		
74			392259,79	1187780,68
	22° 26' 29"	56,53		
75			392312,04	1187802,26
	45° 17' 12"	106,02		
76			392386,63	1187877,6
	27° 55' 46"	63,86		
77			392443,05	1187907,51

Название (номер) межевого знака	Дирекционные углы (град. мин. сек.)	Длина линии(м)	X координата	Y координата
	15° 25' 38"	56,95		
78			392497,95	1187922,66
	1° 52' 36"	69,32		
79			392567,23	1187924,93
	20° 15' 27"	33,91		
80			392599,04	1187936,67
	38° 57' 50"	145,11		
81			392711,87	1188027,92
	26° 10' 31"	50,62		
82			392757,3	1188050,25
	11° 18' 36"	55,99		
83			392812,2	1188061,23
	353° 55' 12"	46,45		
84			392858,39	1188056,31
	340° 19' 56"	77,61		
85			392931,47	1188030,19
	328° 52' 13"	68,11		
86			392989,77	1187994,98
	337° 53' 57"	54,35		
87			393040,13	1187974,53
	350° 27' 19"	89,07		
88			393127,97	1187959,76
	7° 38' 41"	37,06		
89			393164,7	1187964,69
	25° 47' 31"	62,65		
90			393221,11	1187991,95
	16° 50' 17"	30,07		
91			393249,89	1188000,66
	359° 19' 53"	32,56		
92			393282,45	1188000,28
	347° 51' 39"	10,84		
93			393293,05	1187998
	356° 11' 09"	39,84		
94			393332,8	1187995,35
	341° 45' 41"	35,08		
95			393366,12	1187984,37
	14° 03' 24"	20,3		
96			393385,81	1187989,3
	39° 20' 07"	35,24		

Название (номер) межевого знака	Дирекционные углы (град. мин. сек.)	Длина линии(м)	X координата	Y координата
97			393413,07	1188011,64
	30° 15' 30"	21,04		
98			393431,24	1188022,24
	5° 41' 50"	34,25		
99			393465,32	1188025,64
	27° 04' 26"	19,14		
100			393482,36	1188034,35
	43° 12' 56"	34,29		
101			393507,35	1188057,83
	32° 21' 24"	31,82		
102			393534,23	1188074,86
	0° 00' 00"	23,47		
103			393557,7	1188074,86
	21° 32' 24"	15,47		
104			393572,09	1188080,54
	43° 34' 54"	21,42		
105			393587,61	1188095,31
	22° 22' 00"	13,93		
106			393600,49	1188100,61
	357° 38' 16"	73,51		
107			393673,94	1188097,58
	18° 42' 00"	25,98		
108			393698,55	1188105,91
	34° 10' 27"	49,88		
109			393739,82	1188133,93
	48° 04' 21"	24,93		
110			393756,48	1188152,48
	54° 14' 43"	46,65		
111			393783,74	1188190,34
	51° 00' 53"	51,15		
112			393815,92	1188230,1
	44° 12' 44"	39,09		
113			393843,94	1188257,36
	33° 52' 27"	31,92		
114			393870,44	1188275,15
	21° 35' 50"	39,09		
115			393906,79	1188289,54
	11° 33' 15"	139,89		
116			394043,85	1188317,56

Название (номер) межевого знака	Дирекционные углы (град. мин. сек.)	Длина линии(м)	X координата	Y координата
	21° 38' 05"	70,87		
117			394109,73	1188343,69
	27° 37' 33"	146,15		
118			394239,22	1188411,46
	117° 33' 33"	151,04		
119			394169,34	1188545,36
	90° 59' 39"	316,4		
120			394163,85	1188861,71
	91° 01' 21"	394,5		
121			394156,81	1189256,15
	89° 55' 05"	174,93		
122			394157,06	1189431,08
	89° 27' 36"	642,93		
123			394163,12	1190073,98
	90° 16' 58"	690,61		
124			394159,71	1190764,58
	347° 52' 24"	520,86		
125			394668,95	1190655,16
	350° 00' 48"	816,51		
126			395473,09	1190513,56
	352° 38' 10"	364,83		
127			395834,91	1190466,8
	353° 10' 47"	162,35		
128			395996,11	1190447,52
	353° 02' 53"	499,19		
129			396491,63	1190387,1
	353° 16' 41"	507,82		
130			396995,96	1190327,66
	352° 42' 52"	421,01		
131			397413,57	1190274,27
	349° 22' 36"	219,31		
132			397629,12	1190233,84
	86° 59' 14"	8,56		
133			397629,57	1190242,39
	90° 00' 00"	14,96		
134			397629,57	1190257,35
	88° 30' 16"	75,48		
135			397631,54	1190332,8
	89° 55' 11"	1141,46		

Название (номер) межевого знака	Дирекционные углы (град. мин. сек.)	Длина линии(м)	X координата	Y координата
136			397633,14	1191474,26
	90° 05' 48"	284,18		
137			397632,66	1191758,44
	89° 41' 58"	543,54		
138			397635,51	1192301,97
	91° 22' 17"	363,53		
139			397626,81	1192665,4
	345° 46' 27"	62,99		
140			397687,87	1192649,92
	345° 46' 28"	41,1		
141			397727,71	1192639,82
	91° 58' 36"	415,17		
142			397713,39	1193054,74
	89° 54' 09"	52,93		
143			397713,48	1193107,67
	43° 16' 45"	56,28		
144			397754,45	1193146,25
	51° 42' 39"	63,47		
145			397793,78	1193196,07
	63° 26' 22"	58,64		
146			397820	1193248,52
	72° 38' 43"	43,95		
147			397833,11	1193290,47
	36° 02' 04"	35,66		
148			397861,95	1193311,45
	11° 17' 55"	40,12		
149			397901,29	1193319,31
	49° 24' 14"	48,35		
150			397932,75	1193356,02
	16° 42' 26"	27,38		
151			397958,97	1193363,89
	50° 01' 04"	67,67		
152			398002,45	1193415,74
	60° 14' 26"	102,65		
153			398053,4	1193504,85
	39° 09' 30"	63,36		
154			398102,53	1193544,86
	9° 39' 24"	86,74		
155			398188,04	1193559,41

Название (номер) межевого знака	Дирекционные углы (град. мин. сек.)	Длина линии(м)	X координата	Y координата
	0° 00' 00"	122,17		
156			398310,21	1193559,41
	354° 07' 44"	71,07		
157			398380,91	1193552,14
	9° 08' 52"	32,65		
158			398413,14	1193557,33
	26° 15' 56"	48,76		
159			398456,87	1193578,91
	36° 09' 40"	111,09		
160			398546,56	1193644,46
	31° 08' 19"	149,02		
161			398674,11	1193721,52
	13° 56' 10"	61,08		
162			398733,39	1193736,23
	357° 42' 40"	65,6		
163			398798,94	1193733,61
	8° 32' 00"	53,04		
164			398851,39	1193741,48
	27° 07' 40"	9,56		
165			398859,9	1193745,84
	17° 16' 04"	58,69		
166			398915,94	1193763,26
	12° 03' 56"	112,28		
167			399025,74	1193786,73
	3° 46' 41"	40,22		
168			399065,87	1193789,38
	22° 45' 08"	50,91		
169			399112,82	1193809,07
	92° 44' 06"	198,25		
170			399103,36	1194007,09
	92° 58' 21"	167,96		
171			399094,65	1194174,82
	92° 50' 50"	575,17		
172			399066,08	1194749,28
	206° 02' 21"	18,52		
173			399049,44	1194741,15
	206° 03' 04"	129,63		
174			398932,98	1194684,22
	207° 57' 39"	324,76		

Название (номер) межевого знака	Дирекционные углы (град. мин. сек.)	Длина линии(м)	X координата	Y координата
175			398646,13	1194531,95
	203° 28' 52"	209,89		
176			398453,62	1194448,32
	203° 26' 47"	146,57		
177			398319,15	1194390
	201° 32' 54"	124,83		
178			398203,04	1194344,15
	202° 40' 43"	133,81		
179			398079,58	1194292,56
	202° 35' 16"	112,84		
180			397975,4	1194249,22
	205° 34' 56"	122,28		
181			397865,11	1194196,42
	202° 22' 03"	220,26		
182			397661,42	1194112,6
	200° 10' 35"	140,47		
183			397529,57	1194064,15
	96° 12' 57"	208,82		
184			397506,96	1194271,74
	96° 15' 04"	248,88		
185			397479,86	1194519,14
	96° 28' 07"	228,12		
186			397454,16	1194745,81
	93° 53' 53"	149,9		
187			397443,97	1194895,36
	99° 21' 35"	87,19		
188			397429,79	1194981,39
	96° 35' 50"	269,91		
189			397398,78	1195249,51
	95° 22' 58"	326,84		
190			397368,12	1195574,91
	182° 56' 50"	42,79		
191			397325,39	1195572,71
	184° 45' 36"	212,81		
192			397113,31	1195555,05
	186° 07' 07"	279,58		
193			396835,32	1195525,25
	186° 29' 58"	58,4		
194			396777,3	1195518,64

Название (номер) межевого знака	Дирекционные углы (град. мин. сек.)	Длина линии(м)	X координата	Y координата
	185° 56' 19"	513,32		
195			396266,73	1195465,53
	186° 42' 31"	337,01		
196			395932,03	1195426,16
	187° 12' 55"	657,18		
197			395280,05	1195343,62
	187° 29' 11"	610,24		
198			394675,01	1195264,11
	169° 39' 58"	677,71		
199			394008,29	1195385,68
	114° 24' 28"	1,31		
200			394007,75	1195386,87
	119° 44' 42"	87,56		
201			393964,31	1195462,89
	118° 36' 40"	335,96		
202			393803,43	1195757,83
	117° 01' 30"	464,13		
203			393592,54	1196171,28
	66° 19' 08"	427,29		
204			393764,16	1196562,59
	66° 25' 16"	20,77		
205			393772,47	1196581,63
	68° 07' 22"	28,02		
206			393782,91	1196607,63
	65° 43' 04"	27,28		
207			393794,13	1196632,5
	65° 16' 51"	604,37		
208			394046,86	1197181,49
	60° 59' 25"	93,2		
209			394092,06	1197263
	77° 30' 25"	27,74		
210			394098,06	1197290,08
	83° 33' 14"	113,48		
211			394110,8	1197402,84
	90° 00' 00"	209,13		
212			394110,8	1197611,97
	95° 00' 04"	405,04		
213			394075,49	1198015,47
	108° 41' 35"	219,1		

Название (номер) межевого знака	Дирекционные углы (град. мин. сек.)	Длина линии(м)	X координата	Y координата
214			394005,27	1198223,01
	138° 56' 30"	168,9		
215			393877,91	1198333,95
	153° 49' 00"	162,49		
216			393732,09	1198405,65
	161° 05' 41"	157,16		
217			393583,41	1198456,57
	82° 22' 14"	91,59		
218			393595,57	1198547,35
	82° 41' 54"	557,08		
219			393666,37	1199099,91
	81° 49' 28"	57,03		
220			393674,48	1199156,36
	81° 54' 30"	1078,09		
221			393826,23	1200223,72
	81° 06' 33"	76,8		
222			393838,1	1200299,6
	80° 49' 42"	21,39		
223			393841,51	1200320,72
	82° 04' 39"	710,28		
224			393939,41	1201024,22
	85° 32' 24"	17,23		
225			393940,75	1201041,4
	179° 26' 53"	976,91		
226			392963,89	1201050,81
	182° 40' 14"	21,46		
227			392942,45	1201049,81
	187° 27' 32"	169,16		
228			392774,72	1201027,85
	189° 25' 24"	175,78		
229			392601,31	1200999,07
	189° 28' 23"	34,88		
230			392566,91	1200993,33
	186° 52' 34"	27,98		
231			392539,13	1200989,98
	208° 18' 30"	25,28		
232			392516,87	1200977,99
	247° 59' 19"	35,99		
233			392503,38	1200944,62

Название (номер) межевого знака	Дирекционные углы (град. мин. сек.)	Длина линии(м)	X координата	Y координата
	211° 19' 41"	83,38		
234			392432,16	1200901,27
	213° 20' 49"	113,42		
235			392337,41	1200838,92
	130° 36' 27"	162,58		
236			392231,59	1200962,35
	147° 27' 29"	170,68		
237			392087,71	1201054,16
	103° 01' 27"	130,19		
238			392058,37	1201181
	53° 24' 30"	77,8		
239			392104,75	1201243,47
	50° 54' 49"	58,54		
240			392141,66	1201288,91
	86° 03' 03"	55,03		
241			392145,45	1201343,81
	117° 33' 23"	49,11		
242			392122,73	1201387,35
	170° 32' 09"	51,82		
243			392071,62	1201395,87
	227° 15' 28"	85,07		
244			392013,88	1201333,39
	154° 17' 27"	113,46		
245			391911,65	1201382,61
	115° 56' 12"	77,9		
246			391877,58	1201452,66
	109° 48' 03"	125,76		
247			391834,98	1201570,98
	136° 20' 34"	171,39		
248			391710,98	1201689,3
	146° 10' 03"	210,81		
249			391535,87	1201806,67
	157° 30' 11"	101,43		
250			391442,16	1201845,48
	199° 14' 29"	106,27		
251			391341,83	1201810,46
	203° 19' 23"	59,79		
252			391286,93	1201786,79
	178° 35' 52"	77,64		

Название (номер) межевого знака	Дирекционные углы (град. мин. сек.)	Длина линии(м)	X координата	Y координата
253			391209,31	1201788,69
	150° 15' 52"	61,05		
254			391156,3	1201818,97
	114° 50' 10"	56,33		
255			391132,64	1201870,09
	76° 31' 39"	93,44		
256			391154,41	1201960,96
	97° 14' 06"	60,11		
257			391146,84	1202020,59
	139° 40' 18"	65,81		
258			391096,67	1202063,18
	160° 43' 54"	103,28		
259			390999,18	1202097,26
	130° 14' 11"	48,36		
260			390967,94	1202134,18
	105° 56' 53"	62,02		
261			390950,9	1202193,81
	89° 09' 38"	129,69		
262			390952,8	1202323,49
	108° 26' 33"	47,89		
263			390937,65	1202368,92
	135° 37' 06"	62,25		
264			390893,16	1202412,46
	153° 45' 09"	12,91		
265			390881,58	1202418,17
	153° 12' 54"	83,92		
266			390806,66	1202455,99
	126° 43' 36"	48,8		
267			390777,48	1202495,1
	114° 53' 12"	166,13		
268			390707,57	1202645,8
	114° 31' 11"	90,22		
269			390670,13	1202727,88
	122° 14' 25"	360,66		
270			390477,73	1203032,93
	121° 47' 57"	193,4		
271			390375,82	1203197,3
	119° 34' 00"	786,18		
272			389987,89	1203881,11

Название (номер) межевого знака	Дирекционные углы (град. мин. сек.)	Длина линии(м)	X координата	Y координата
	165° 14' 33"	683,83		
273			389326,62	1204055,3
	167° 52' 32"	201,82		
274			389129,3	1204097,69
	167° 18' 53"	379,2		
275			388759,36	1204180,96
	78° 28' 09"	343,48		
276			388828,02	1204517,51
	78° 00' 00"	384,25		
277			388907,91	1204893,36
	78° 59' 57"	314,01		
278			388967,83	1205201,6
	79° 00' 05"	196,66		
279			389005,35	1205394,65
	77° 23' 59"	439,61		
280			389101,25	1205823,67
	77° 40' 20"	35,55		
281			389108,84	1205858,4
	75° 03' 53"	47,3		
282			389121,03	1205904,1
	171° 46' 50"	651,48		
283			388476,24	1205997,24
	172° 08' 04"	533,95		
284			387947,31	1206070,31
	169° 31' 31"	172,88		
285			387777,31	1206101,74
	171° 54' 06"	379		
286			387402,09	1206155,13
	171° 59' 17"	546		
287			386861,42	1206231,23
	265° 53' 15"	464,63		
288			386828,1	1205767,8
	266° 07' 58"	185,19		
289			386815,61	1205583,03
	254° 39' 55"	307,8		
290			386734,21	1205286,19
	255° 15' 01"	428,32		
291			386625,16	1204871,98
	255° 21' 53"	430,05		

Название (номер) межевого знака	Дирекционные углы (град. мин. сек.)	Длина линии(м)	X координата	Y координата
292			386516,5	1204455,88
	255° 52' 58"	322,87		
293			386437,75	1204142,76
	213° 22' 48"	349,59		
294			386145,83	1203950,42
	212° 03' 24"	360,96		
295			385839,91	1203758,84
	212° 43' 20"	416,75		
296			385489,3	1203533,56
	208° 54' 59"	243,52		
297			385276,14	1203415,81
	208° 44' 35"	552,73		
298			384791,51	1203150,01
	210° 09' 29"	180,4		
299			384635,53	1203059,38
	210° 33' 47"	13,98		
300			384623,49	1203052,27
	210° 34' 19"	108,61		
301			384529,98	1202997,03
	210° 25' 29"	235,46		
302			384326,94	1202877,79
	223° 55' 17"	568,76		
303			383917,27	1202483,26
	261° 46' 38"	627,38		
304			383827,54	1201862,33
	261° 22' 11"	711,54		
305			383720,77	1201158,85
	261° 05' 14"	596,33		
306			383628,38	1200569,72
	261° 22' 39"	163,29		
307			383603,9	1200408,28
	261° 24' 17"	441,41		
308			383537,93	1199971,83
	221° 41' 22"	96,86		
309			383465,6	1199907,41
	221° 41' 31"	126,46		
310			383371,17	1199823,3
	222° 03' 20"	354,74		
311			383107,78	1199585,68

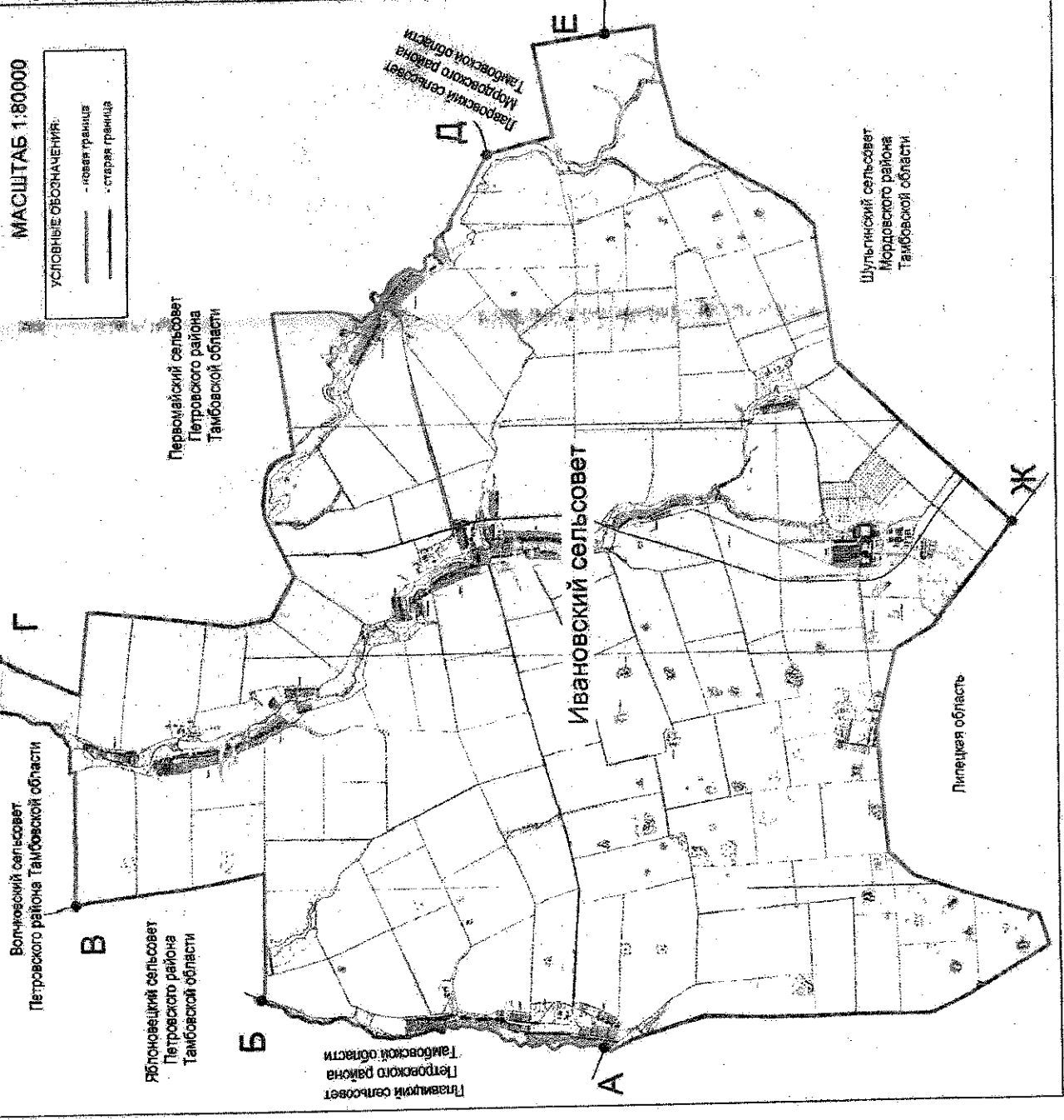
Название (номер) межевого знака	Дирекционные углы (град. мин. сек.)	Длина линии(м)	X координата	Y координата
	222° 42' 15"	501,32		
312			382739,38	1199245,68
	222° 47' 33"	590,77		
313			382305,86	1198844,34
	222° 15' 30"	576,53		
314			381879,16	1198456,64
	223° 26' 18"	491,19		
315			381522,5	1198118,91
	222° 24' 30"	497,41		
316			381155,23	1197783,45
	222° 52' 28"	20,4		
317			381140,28	1197769,57
	222° 54' 54"	19,05		
318			381126,33	1197756,6
	222° 53' 12"	526,9		
319			380740,27	1197398,02
	222° 04' 12"	671,34		
320			380241,92	1196948,2
	307° 50' 20"	362,4		
321			380464,23	1196662
	307° 30' 22"	225,54		
322			380601,55	1196483,08
	307° 57' 40"	704,85		
323			381035,12	1195927,36
	308° 05' 06"	283,5		
324			381209,99	1195704,22
	308° 05' 05"	857,39		
325			381738,85	1195029,37
	330° 15' 43"	818,21		
326			382449,3	1194623,51
	283° 16' 35"	548,14		
327			382575,18	1194090,02
	283° 04' 28"	339,23		
328			382651,92	1193759,58
	283° 04' 21"	52,92		
329			382663,89	1193708,03
	283° 04' 26"	560,42		
330			382790,66	1193162,14
	266° 16' 10"	167,37		

Название (номер) межевого знака	Дирекционные углы (град. мин. сек.)	Длина линии(м)	X координата	Y координата
331			382779,77	1192995,12
	266° 16' 12"	173,24		
332			382768,5	1192822,25
	266° 16' 07"	585,15		
333			382730,42	1192238,34
	266° 16' 24"	78,16		
334			382725,34	1192160,35
	264° 12' 40"	86,55		
335			382716,61	1192074,24
	264° 12' 34"	7,83		
336			382715,82	1192066,45
	264° 13' 31"	13,32		
337			382714,48	1192053,2
	264° 12' 30"	273,51		
338			382686,88	1191781,09
	264° 12' 24"	264,71		
339			382660,16	1191517,73
	264° 12' 30"	577,93		
340			382601,84	1190942,75
	224° 52' 09"	322,23		
341			382373,47	1190715,42
	224° 52' 03"	336,39		
342			382135,06	1190478,11
	198° 19' 30"	847,12		
343			381330,9	1190211,77
	197° 37' 08"	314,19		
344			381031,45	1190116,67
	197° 37' 14"	822,67		
345			380247,38	1189867,64
	197° 25' 58"	280,22		
346			379980,03	1189783,69
	194° 32' 33"	162,53		
347			379822,71	1189742,88
	249° 22' 54"	624,75		
348			379602,71	1189158,15
	329° 31' 07"	1561,5		
349			380948,4	1188366,07
	329° 31' 07"	315,14		
350			381219,99	1188206,21

Название (номер) межевого знака	Дирекционные углы (град. мин. сек.)	Длина линии(м)	X координата	Y координата
	335° 27' 31"	572,82		
351			381741,06	1187968,29
	338° 07' 49"	123,25		
352			381855,44	1187922,38
	359° 41' 14"	562,31		
353			382417,74	1187919,31
	359° 41' 16"	163,26		
354			382581	1187918,42
	0° 10' 44"	672,87		
355			383253,87	1187920,52
	359° 55' 08"	768,82		
356			384022,69	1187919,43
	359° 55' 00"	110,09		
357			384132,78	1187919,27
	0° 36' 35"	470,73		
358			384603,48	1187924,28
	359° 52' 03"	43,27		
359			384646,75	1187924,18
	359° 53' 09"	100,43		
360			384747,18	1187923,98
	359° 53' 16"	66,3		
361			384813,48	1187923,85
	1° 46' 03"	272,67		
362			385086,02	1187932,26
	1° 38' 49"	101,59		
363			385187,57	1187935,18
	1° 41' 02"	868,45		
364			386055,64	1187960,7
	343° 39' 54"	934,92		
365			386952,82	1187697,75
	316° 39' 45"	5,36		
366			386956,72	1187694,07
	306° 03' 35"	51,92		
367			386987,28	1187652,1
	318° 02' 56"	86,01		
368			387051,25	1187594,6
	332° 54' 55"	46,85		
369			387092,96	1187573,27
	352° 14' 33"	54,38		

Название (номер) межевого знака	Дирекционные углы (град. мин. сек.)	Длина линии(м)	X координата	Y координата
370			387146,84	1187565,93
	358° 32' 39"	57,47		
371			387204,29	1187564,47
	22° 33' 10"	61,74		
372			387261,31	1187588,15
	339° 59' 32"	130,41		
373			387383,85	1187543,53
	334° 29' 34"	214,62		
374			387577,55	1187451,11
	334° 29' 34"	169,57		
375			387730,59	1187378,09
	341° 24' 12"	95,17		
376			387820,79	1187347,74
	77° 55' 00"	31,39		
377			387827,36	1187378,43
	49° 32' 35"	9,46		
378			387833,5	1187385,63
	49° 33' 01"	19,7		
379			387846,28	1187400,62
	3° 49' 32"	60,25		
1			387906,4	1187404,64

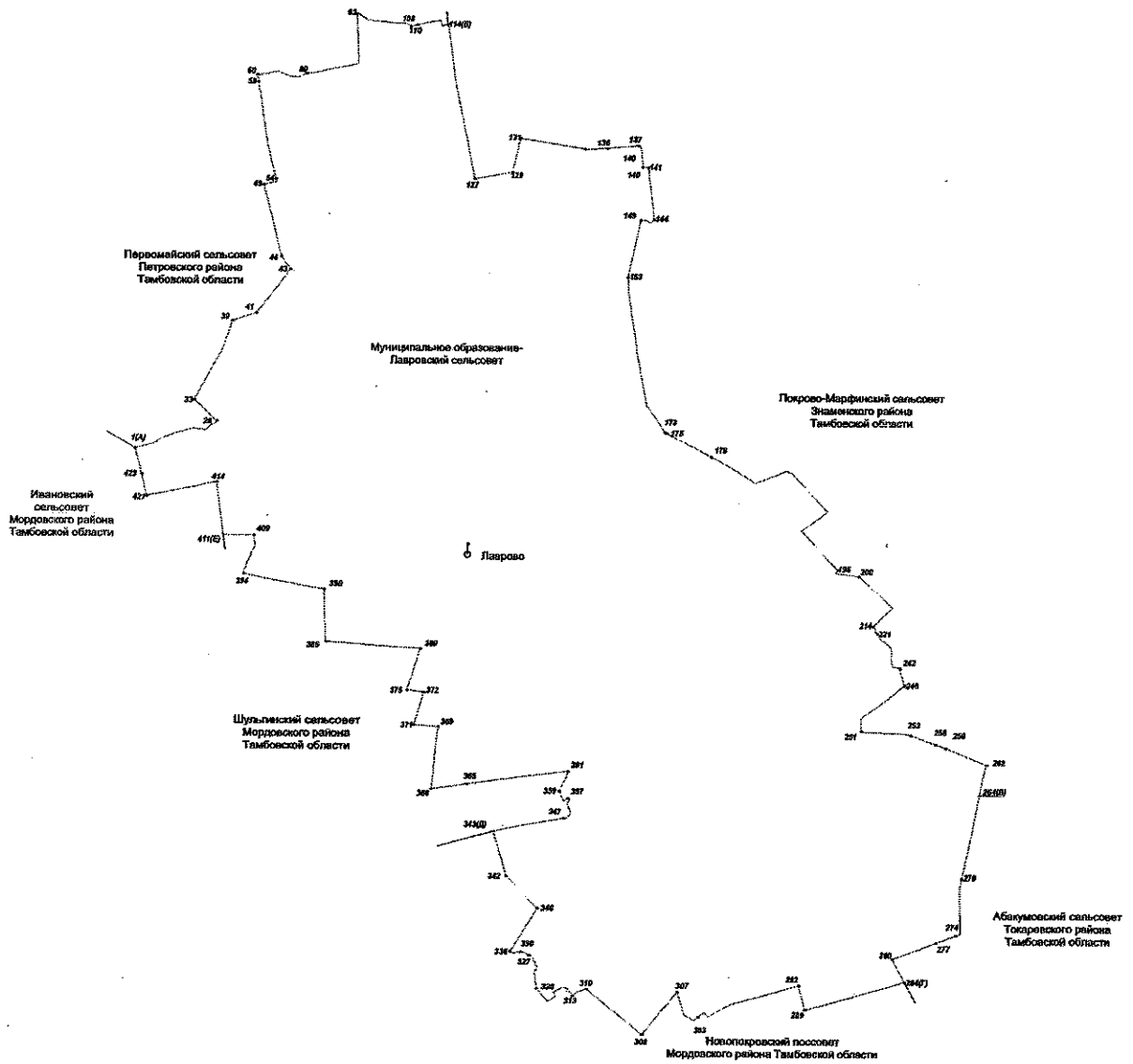
Карта план
 границ Ивановского сельсовета Мордовского района Тамбовской области
 План границ объекта землеустройства



СОГЛАСОВАНИЕ ГРАНИЦ:

- от А до А - *Григорьев А.*
- от А до Д (Петровский район) - *С.М. Сидоров*
- от А до Б - *С.М. Зубарева П.А.*
- от Б до В - *Александров В.М.*
- от В до Г - *М.П. Александров В.В.*
- от Г до Д - *Зинин Григорьев А.И.*
- от Д до Е - *Корсаков С.И.*
- от Е до Ж - *Вит. Захарович З.И.*

**Схема границ
муниципального образования-
Лавровский сельсовет
Мордовского района Тамбовской области**



**Описание границ
муниципального образования – Лавровский сельсовет
Мордовского района Тамбовской области**

I. Участок границы с муниципальным образованием – Первомайский сельсовет Петровского района Тамбовской области (от А до Б)

Граница с муниципальным образованием – Первомайский сельсовет Петровский район проходит:

- от т.1(А) до т.28 – по середине каскада прудов;
- от т.28 до т.33 – по меже;
- от т.33 до т.39 – по юго-восточной стороне лесополосы;
- от т.39 до т.41 – по меже;
- от т.41 до т.43 – по юго-восточной стороне лесополосы;
- от т.43 до т.44 – по меже;
- от т.44 до т.49 – от ручья по восточной стороне лесополосы;
- от т.49 до т.54 – по меже;
- от т.54 до т.59 – по восточной стороне лесополосы;
- от т.59 до т.60 – по меже;
- от т.60 до т.80 – по пересыхающему ручью;
- от т.80 до т.92 – по меже;
- от т.92 до т.108 – по дну балки;
- от т.108 до т.110 – по пастбищному участку;
- от т.110 до т.114(Б) – по меже.

II. Участок границы с муниципальным образованием – Покрово-Марфинский сельсовет Знаменского района Тамбовской области (от Б до В)

Граница с муниципальным образованием – Покрово-Марфинский сельсовет Знаменского района проходит:

- от т.114(Б) до т.127 – по западной стороне лесополосы;
- от т.127 до т.129 – по северной стороне автодороги;
- от т.129 до т.131 – по восточной стороне лесополосы;
- от т.131 до т.136 – по северо-восточной стороне лесополосы;
- от т.136 до т.137 – по юго-восточной стороне лесополосы;
- от т.137 до т.140 – по западной стороне лесополосы;
- от т.140 до т.141 – по северной стороне лесополосы;
- от т.141 до т.144 – по меже;
- от т.144 до т.149 – по пересыхающему ручью;
- от т.149 до т.153 – по меже;
- от т.153 до т.173 – по юго-западной стороне лесополосы;

- от т.173 до т.175 – пересекая автодорогу "Воронеж-Тамбов";
- от т.175 до т.178 – по юго-западной стороне лесополосы;
- от т.178 до т.195 – по меже;
- от т.195 до т.200 – по меже, пересекая пастбищный участок;
- от т.200 до т.214 – по меже;
- от т.214 до т.221 – по середине пруда;
- от т.221 до т.242 – по пересыхающему ручью;
- от т.242 до т.246 – по пастбищному участку;
- от т.246 до т.251 – по меже;
- от т.251 до т.253 – по северной стороне лесополосы;
- от т.253 до т.258 – по северо-восточной стороне лесополосы;
- от т.258 до т.259 – по меже;
- от т.259 до т.262 – по юго-западной стороне лесополосы;
- от т.262 до т.264 – по восточной стороне лесополосы.

III. Участок границы с муниципальным образованием – Абакумовский сельсовет Токаревского района Тамбовской области (от В до Г)

Граница с муниципальным образованием – Абакумовский сельсовет Токаревского района проходит:

- от т.264(В) до т.270 – по восточной стороне лесополосы;
- от т.270 до т.274 – по меже;
- от т.274 до т.277 – по пастбищному участку;
- от т.277 до т.280 – по юго-восточной стороне лесополосы;
- от т.280 до т.284(Г) – по меже.

IV. Участок границы с муниципальным образованием – Новопокровский поссовет Мордовского района Тамбовской области (от Г до Д)

Граница с муниципальным образованием – Новопокровский поссовет проходит:

- от т.284(Г) до т.289 – по северной стороне лесополосы;
- от т.289 до т.292 – по восточной стороне лесополосы;
- от т.292 до т.303 – по северной стороне лесополосы;
- от т.303 до т.307 – по пересыхающему ручью;
- от т.307 до т.308 – по западной стороне лесополосы;
- от т.308 до т.310 – по восточной стороне лесополосы;
- от т.310 до т.313 – по меже;
- от т.313 до т.320 – по р. Пласкуша;
- от т.320 до т.327 – по середине пруда;
- от т.327 до т.330 – по пруду, пересекая автодорогу;
- от т.330 до т.336 – от пруда по меже;

- от т.336 до т.340 – по восточной стороне лесополосы;
- от т.340 до т.342 – по северо-восточной стороне лесополосы;
- от т.342 до т.343(Д) – пересекая озеро Ильмень по лесополосе.

V. Участок границы с муниципальным образованием – Шульгинский сельсовет Мордовского района Тамбовской области (от Д до Е)

Граница с муниципальным образованием – Шульгинский сельсовет проходит:

- от т.343(Д) до т. 347 – по южной стороне автодороги «Мордово-Сосновка»;
- от т.347 до т.357 – по р. Пласкуша;
- от т.357 до т.359 — по середине пруда;
- от т.359 до т.361 — от середины пруда по южной стороне лесополосы;
- от т.361 до т.365 - по южной стороне полевой дороги;
- от т.365 до т.366 - пересекая автодорогу «Воронеж- Тамбов»;
- от т.366 до т.369 - по меже;
- от т.369 до т.371 - по северной стороне полевой дороги;
- от т.371 до т.372 - по западной стороне полевой дороги;
- от т.372 до т.375 - по северной стороне полевой дороги;
- от т.375 до т.380 - по западной стороне полевой дороги;
- от т.380 до т.386 - по северной стороне лесополосы;
- от т.386 до т.390 - по западной стороне полевой дороги;
- от т.390 до т.394 - по южной стороне лесополосы;
- от т.394 до т.409 - по полевой дороге;
- от т.409 до т.411(Е) - по меже.

VI. Участок границы с муниципальным образованием – Ивановский сельсовет Мордовского района Тамбовской области (от Е до А)

Граница с муниципальным образованием – Ивановский сельсовет проходит:

- от т.411(Е) до т.414 - по западной стороне полевой дороги;
- от т.414 до т.421 - по южной стороне полевой дороги;
- от т.421 до т.423 - по меже;
- от т.423 до т.1(А) - по середине пруда.

**Каталог координат
характерных точек границ муниципального образования-
Лавровского сельсовет Мордовского района Тамбовской области**

Название (номер) межевого знака	Дирекционные углы (град. мин. сек.)	Длина линии(м)	X координата	Y координата
1	2	3	4	5
1			389987,89	1203881,11
	78° 57' 44"	89,21		
2			390004,97	1203968,67
	80° 20' 17"	99,09		
3			390021,6	1204066,35
	73° 03' 18"	288,97		
4			390105,82	1204342,77
	57° 17' 43"	82,75		
5			390150,53	1204412,4
	54° 52' 00"	115,63		
6			390217,07	1204506,96
	67° 01' 02"	103,85		
7			390257,62	1204602,57
	74° 21' 11"	80,94		
8			390279,45	1204680,51
	65° 49' 34"	121,88		
9			390329,36	1204791,7
	64° 36' 06"	67,87		
10			390358,47	1204853,01
	75° 57' 15"	72,85		
11			390376,15	1204923,68
	83° 02' 53"	85,84		
12			390386,54	1205008,89
	73° 46' 09"	59,53		
13			390403,18	1205066,05
	54° 35' 15"	48,44		
14			390431,25	1205105,53
	74° 58' 29"	132,34		
15			390465,56	1205233,35
	77° 05' 06"	51,18		
16			390477	1205283,24
	94° 02' 27"	88,55		
17			390470,76	1205371,57
	96° 23' 02"	112,96		
18			390458,2	1205483,83
	103° 29' 48"	65,17		
19			390442,99	1205547,2
	90° 00' 00"	53,22		
20			390442,99	1205600,42
	54° 27' 30"	65,41		
21			390481,01	1205653,64
	44° 00' 29"	111,52		
22			390561,22	1205731,12
	64° 18' 08"	54,66		
23			390584,92	1205780,37
	70° 01' 01"	36,17		
24			390597,28	1205814,36
	61° 18' 03"	47,44		
25			390620,06	1205855,97
	24° 08' 20"	16,16		
26			390634,81	1205862,58
	23° 11' 23"	42,23		
27			390673,63	1205879,21
	309° 01' 19"	34,83		
28			390695,56	1205852,15

Название (номер) межевого знака	Дирекционные углы (град. мин. сек.)	Длина линии(м)	X координата	Y координата
	309° 01' 56"	67,74		
29			390738,22	1205799,53
	311° 57' 35"	171,58		
30			390852,94	1205671,94
	313° 05' 27"	299,46		
31			391057,52	1205453,25
	312° 45' 32"	64,74		
32			391101,47	1205405,72
	312° 24' 01"	146,85		
33			391200,49	1205297,28
	29° 24' 49"	225,96		
34			391397,32	1205408,25
	28° 37' 16"	410,47		
35			391757,63	1205604,87
	29° 01' 44"	510,15		
36			392203,69	1205852,42
	27° 31' 11"	270,06		
37			392443,19	1205977,2
	19° 02' 29"	363,37		
38			392786,68	1206095,75
	17° 34' 46"	432,28		
39			393198,77	1206226,31
	71° 39' 35"	162,56		
40			393249,92	1206380,61
	71° 24' 36"	459,33		
41			393396,35	1206815,97
	37° 08' 00"	853,78		
42			394077,01	1207331,37
	37° 19' 17"	529,16		
43			394497,82	1207652,19
	326° 03' 23"	403,45		
44			394832,52	1207426,91
	346° 13' 23"	345,01		
45			395167,6	1207344,75
	347° 16' 34"	481,31		
46			395637,09	1207238,74
	345° 57' 39"	48,4		
47			395684,04	1207227
	346° 36' 17"	467,44		
48			396138,76	1207118,71
	345° 50' 34"	517,37		
49			396640,42	1206992,17
	76° 35' 32"	95,31		
50			396662,52	1207084,88
	77° 47' 36"	51,13		
51			396673,33	1207134,85
	75° 02' 00"	152,06		
52			396712,6	1207281,75
	77° 26' 00"	27,99		
53			396718,69	1207309,07
	353° 09' 52"	75,62		
54			396793,77	1207300,07
	344° 14' 37"	425,27		
55			397203,06	1207184,59
	346° 51' 59"	501,54		
56			397691,48	1207070,63
	351° 31' 11"	595,64		
57			398280,61	1206982,79
	352° 17' 30"	502,43		
58			398778,5	1206915,4
	349° 17' 41"	456,62		
59			399227,17	1206830,58

Название (номер) межевого знака	Дирекционные углы (град. мин. сек.)	Длина линии(м)	X координата	Y координата
60	349° 47' 20"	185,81	399410,04	1206797,64
61	113° 25' 59"	59,02	399386,57	1206851,79
62	83° 47' 29"	38,47	399390,73	1206890,03
63	67° 53' 50"	67,43	399416,1	1206952,5
64	88° 43' 58"	102,64	399418,37	1207055,11
65	66° 23' 29"	49,17	399438,06	1207100,16
66	59° 08' 38"	38,37	399457,74	1207133,1
67	84° 25' 58"	89,78	399466,45	1207222,46
68	77° 34' 43"	42,26	399475,54	1207263,73
69	87° 50' 02"	50,01	399477,43	1207313,7
70	109° 06' 33"	91,36	399447,52	1207400,03
71	117° 51' 29"	37,26	399430,11	1207432,97
72	101° 30' 03"	24,73	399425,18	1207457,2
73	152° 04' 49"	14,57	399412,31	1207464,02
74	98° 19' 16"	31,37	399407,77	1207495,06
75	132° 12' 39"	27,61	399389,22	1207515,51
76	105° 10' 17"	88,27	399366,12	1207600,7
77	109° 23' 17"	43,35	399351,73	1207641,59
78	94° 46' 38"	131,84	399340,75	1207772,97
79	82° 05' 30"	41,28	399346,43	1207813,86
80	68° 31' 44"	219,3	399426,7	1208017,94
81	79° 47' 20"	258,75	399472,57	1208272,59
82	78° 18' 26"	269,11	399527,11	1208536,12
83	77° 52' 39"	572,95	399647,43	1209096,29
84	76° 42' 36"	151,56	399682,27	1209243,79
85	356° 59' 28"	187,09	399869,1	1209233,97
86	356° 58' 47"	3,99	399873,08	1209233,76
87	356° 59' 29"	324,86	400197,49	1209216,71
88	357° 13' 07"	188,35	400385,62	1209207,57
89	357° 13' 10"	313,13	400698,38	1209192,38
90	356° 26' 05"	26,05	400724,38	1209190,76

Название (номер) межевого знака	Дирекционные углы (град. мин. сек.)	Длина линии(м)	X координата	Y координата
	354° 26' 03"	201,47		
91			400924,9	1209171,22
	359° 33' 36"	27,35		
92			400952,25	1209171,01
	90° 00' 00"	33,34		
93			400952,25	1209204,35
	120° 17' 12"	237,84		
94			400832,3	1209409,73
	130° 51' 03"	57,56		
95			400794,65	1209453,27
	84° 26' 41"	77,79		
96			400802,18	1209530,69
	111° 23' 31"	95,38		
97			400767,39	1209619,5
	84° 17' 15"	91,32		
98			400776,48	1209710,37
	112° 36' 48"	74,43		
99			400747,86	1209779,08
	90° 00' 00"	116,67		
100			400747,86	1209895,75
	98° 52' 11"	160,52		
101			400723,11	1210054,35
	90° 00' 00"	74,73		
102			400723,11	1210129,08
	111° 09' 30"	35,74		
103			400710,21	1210162,41
	85° 39' 53"	113,77		
104			400718,81	1210275,85
	90° 00' 00"	122,59		
105			400718,81	1210398,44
	116° 37' 19"	117,18		
106			400666,3	1210503,2
	133° 16' 40"	40,46		
107			400638,56	1210532,66
	161° 02' 45"	6,28		
108			400632,62	1210534,7
	76° 11' 05"	25,17		
109			400638,63	1210559,14
	75° 16' 44"	141,43		
110			400674,57	1210695,93
	77° 33' 31"	225,08		
111			400723,06	1210915,72
	79° 38' 41"	357,94		
112			400787,4	1211267,83
	156° 50' 56"	145,77		
113			400653,37	1211325,14
	76° 27' 34"	143,51		
114			400686,97	1211464,66
	166° 56' 19"	101,51		
115			400588,09	1211487,6
	170° 37' 19"	220,01		
116			400371,02	1211523,45
	170° 37' 26"	237,86		
117			400136,34	1211562,2
	170° 37' 10"	85,34		
118			400052,14	1211576,11
	172° 05' 36"	433,63		
119			399622,63	1211635,76
	175° 31' 30"	1,15		
120			399621,48	1211635,85
	173° 48' 40"	214,18		
121			399408,55	1211658,94

Название (номер) межевого знака	Дирекционные углы (град. мин. сек.)	Длина линии(м)	X координата	Y координата
	168° 19' 04"	21,43		
122			399387,56	1211663,28
	168° 40' 22"	342,39		
123			399051,84	1211730,53
	167° 57' 05"	760,37		
124			398308,22	1211889,25
	168° 02' 24"	663,91		
125			397658,72	1212026,83
	167° 51' 26"	460		
126			397209,01	1212123,59
	168° 50' 09"	414,58		
127			396802,28	1212203,86
	79° 06' 36"	945,08		
128			396980,83	1213131,92
	10° 12' 28"	20,09		
129			397000,6	1213135,48
	13° 22' 16"	849,15		
130			397826,73	1213331,85
	54° 21' 50"	4,74		
131			397829,49	1213335,7
	86° 26' 17"	12,39		
132			397830,26	1213348,07
	99° 49' 12"	1590		
133			397559,08	1214914,77
	95° 39' 11"	44,57		
134			397554,69	1214959,12
	86° 32' 02"	293,44		
135			397572,43	1215252,02
	85° 56' 08"	191,59		
136			397586,01	1215443,13
	84° 36' 09"	779,05		
137			397659,29	1216218,73
	93° 46' 26"	51,05		
138			397655,93	1216269,67
	164° 55' 03"	71,06		
139			397587,32	1216288,16
	175° 52' 22"	465,47		
140			397123,06	1216321,66
	96° 58' 44"	151,85		
141			397104,61	1216472,38
	173° 30' 22"	323,79		
142			396782,9	1216509
	170° 24' 59"	253,11		
143			396533,32	1216551,14
	172° 45' 30"	735,16		
144			395804,02	1216643,81
	229° 11' 08"	115,19		
145			395728,73	1216556,63
	258° 09' 18"	29,81		
146			395722,61	1216527,45
	292° 18' 04"	42,59		
147			395738,77	1216488,05
	299° 26' 58"	90,21		
148			395783,12	1216409,5
	265° 59' 00"	120,64		
149			395774,67	1216289,16
	192° 02' 42"	214,15		
150			395565,23	1216244,47
	191° 55' 59"	251,98		
151			395318,7	1216192,37
	192° 21' 00"	498,26		
152			394831,97	1216085,8

Название (номер) межевого знака	Дирекционные углы (град. мин. сек.)	Длина линии(м)	X координата	Y координата
	192° 34' 40"	522,63		
153			394321,88	1215971,99
	175° 48' 39"	96,51		
154			394225,63	1215979,04
	177° 04' 00"	269,47		
155			393956,51	1215992,83
	172° 35' 15"	156,19		
156			393801,63	1216012,98
	173° 24' 32"	228,52		
157			393574,62	1216039,21
	170° 56' 13"	203,4		
158			393373,76	1216071,25
	171° 30' 50"	137,29		
159			393237,97	1216091,51
	163° 41' 10"	5,55		
160			393232,64	1216093,07
	163° 59' 56"	1,41		
161			393231,28	1216093,46
	170° 34' 47"	297,73		
162			392937,57	1216142,19
	171° 14' 46"	173,14		
163			392766,45	1216168,54
	171° 39' 40"	223,68		
164			392545,13	1216200,98
	153° 31' 08"	3,05		
165			392542,4	1216202,34
	171° 34' 43"	167,77		
166			392376,44	1216226,91
	170° 37' 23"	275,03		
167			392105,09	1216271,72
	170° 33' 15"	200,22		
168			391907,58	1216304,58
	168° 27' 35"	103,92		
169			391805,76	1216325,37
	168° 43' 58"	406,42		
170			391407,17	1216404,78
	168° 35' 48"	329,51		
171			391084,16	1216469,93
	141° 50' 39"	381,29		
172			390784,34	1216705,49
	146° 50' 13"	433,66		
173			390421,32	1216942,71
	127° 02' 43"	18,96		
174			390409,9	1216957,84
	125° 31' 52"	30,73		
175			390392,04	1216982,85
	117° 01' 07"	588,8		
176			390124,56	1217507,39
	117° 35' 31"	432,48		
177			389924,25	1217890,68
	119° 33' 01"	264,59		
178			389793,76	1218120,85
	118° 14' 59"	176,01		
179			389710,45	1218275,9
	120° 04' 19"	518,29		
180			389450,74	1218724,43
	121° 41' 47"	602,84		
181			389134	1219237,35
	68° 07' 03"	834,89		
182			389445,17	1220012,09
	117° 40' 53"	139,1		
183			389380,55	1220135,27

Название (номер) межевого знака	Дирекционные углы (град. мин. сек.)	Длина линии(м)	X координата	Y координата
	136° 32' 34"	962,31		
184			388682,02	1220797,16
	134° 43' 40"	117,6		
185			388599,26	1220880,71
	137° 25' 12"	60,79		
186			388554,5	1220921,84
	138° 02' 53"	51,86		
187			388515,93	1220956,51
	138° 02' 41"	145,78		
188			388407,52	1221053,97
	231° 26' 11"	29,77		
189			388388,96	1221030,69
	232° 27' 02"	214,85		
190			388258,02	1220860,35
	233° 23' 51"	566,68		
191			387920,13	1220405,42
	136° 39' 29"	690,68		
192			387417,82	1220879,47
	136° 31' 19"	277,7		
193			387216,31	1221070,55
	136° 34' 59"	339,63		
194			386969,61	1221303,98
	128° 12' 10"	38,95		
195			386945,52	1221334,59
	212° 25' 45"	88,86		
196			386870,52	1221286,94
	98° 50' 22"	46,72		
197			386863,34	1221333,11
	97° 45' 09"	285,12		
198			386824,88	1221615,62
	100° 53' 35"	37,99		
199			386817,7	1221652,93
	99° 00' 03"	237,84		
200			386780,49	1221887,84
	98° 59' 16"	21,44		
201			386777,14	1221909,02
	132° 29' 21"	16,46		
202			386766,02	1221921,16
	132° 28' 31"	159,88		
203			386658,06	1222039,08
	132° 28' 41"	97,7		
204			386592,08	1222111,14
	133° 21' 23"	422,82		
205			386301,8	1222418,57
	131° 56' 19"	452,14		
206			385999,62	1222754,9
	226° 09' 56"	32,68		
207			385976,99	1222731,33
	225° 56' 56"	303,14		
208			385766,22	1222513,46
	226° 07' 24"	177,11		
209			385643,46	1222385,79
	225° 39' 54"	123,09		
210			385557,44	1222297,75
	311° 54' 10"	10,08		
211			385564,17	1222290,25
	227° 18' 31"	32,48		
212			385542,15	1222266,38
	232° 56' 54"	5,68		
213			385538,73	1222261,85
	222° 31' 03"	5,06		
214			385535	1222258,43

Название (номер) межевого знака	Дирекционные углы (град. мин. сек.)	Длина линии(м)	X координата	Y координата
	133° 51' 21"	40,37		
215			385507,03	1222287,54
	121° 54' 08"	15,91		
216			385498,62	1222301,05
	153° 38' 24"	51,26		
217			385452,69	1222323,81
	165° 58' 09"	79,07		
218			385375,98	1222342,98
	143° 18' 31"	46,19		
219			385338,94	1222370,58
	65° 24' 33"	10,65		
220			385343,37	1222380,26
	167° 06' 04"	4,03		
221			385339,44	1222381,16
	149° 29' 54"	94,65		
222			385257,89	1222429,2
	134° 44' 01"	66,94		
223			385210,78	1222476,75
	129° 32' 21"	85,37		
224			385156,43	1222542,59
	122° 05' 18"	32,94		
225			385138,93	1222570,5
	141° 16' 02"	33,16		
226			385113,06	1222591,25
	123° 06' 46"	28,9		
227			385097,27	1222615,46
	121° 06' 00"	35,35		
228			385079,01	1222645,73
	117° 08' 38"	35,42		
229			385062,85	1222677,25
	125° 55' 03"	18,41		
230			385052,05	1222692,16
	137° 26' 54"	36,75		
231			385024,98	1222717,01
	160° 31' 11"	65,34		
232			384963,38	1222738,8
	165° 24' 53"	63,78		
233			384901,66	1222754,86
	183° 20' 07"	56,21		
234			384845,55	1222751,59
	188° 09' 41"	119,12		
235			384727,64	1222734,68
	160° 09' 50"	63,63		
236			384667,79	1222756,27
	168° 28' 37"	93,86		
237			384575,82	1222775,02
	161° 54' 43"	61,65		
238			384517,22	1222794,16
	74° 28' 29"	50,96		
239			384530,86	1222843,26
	93° 57' 36"	46,19		
240			384527,67	1222889,34
	107° 57' 56"	67,56		
241			384506,83	1222953,61
	104° 42' 49"	11,69		
242			384503,86	1222964,92
	163° 19' 52"	191,67		
243			384320,24	1223019,9
	164° 06' 49"	39,97		
244			384281,8	1223030,84
	164° 08' 10"	89,66		
245			384195,55	1223055,35

Название (номер) межевого знака	Дирекционные углы (град. мин. сек.)	Длина линии(м)	X координата	Y координата
	163° 13' 51"	133,48		
246			384067,75	1223093,86
	159° 06' 08"	1,18		
247			384066,65	1223094,28
	231° 47' 30"	427,03		
248			383802,52	1222758,73
	232° 57' 58"	422,11		
249			383548,29	1222421,77
	235° 06' 48"	510,53		
250			383256,29	1222002,99
	178° 04' 35"	341,68		
251			382914,8	1222014,46
	93° 01' 45"	1105,14		
252			382856,4	1223118,06
	101° 21' 30"	152,94		
253			382826,28	1223268
	109° 32' 25"	130		
254			382782,8	1223390,51
	108° 12' 34"	41,76		
255			382769,75	1223430,18
	109° 51' 46"	326,78		
256			382658,72	1223737,52
	110° 48' 51"	162,18		
257			382601,09	1223889,12
	119° 07' 03"	4,42		
258			382598,94	1223892,98
	110° 34' 29"	290,76		
259			382496,76	1224165,19
	111° 49' 08"	341,05		
260			382370	1224481,81
	106° 21' 09"	5,22		
261			382368,53	1224486,82
	111° 59' 43"	723,54		
262			382097,54	1225157,7
	191° 39' 51"	259,72		
263			381843,18	1225105,19
	191° 44' 38"	516,81		
264			381337,19	1225000
	191° 41' 31"	915,66		
265			380440,53	1224814,44
	190° 44' 57"	42,68		
266			380398,6	1224806,48
	192° 33' 45"	426,19		
267			379982,61	1224713,78
	192° 51' 49"	494,45		
268			379500,57	1224603,7
	190° 38' 37"	108,28		
269			379394,15	1224583,7
	192° 48' 38"	156,59		
270			379241,46	1224548,98
	190° 41' 03"	217,81		
271			379027,43	1224508,6
	179° 35' 38"	1162,51		
272			377864,95	1224516,84
	246° 14' 00"	116,7		
273			377817,92	1224410,04
	250° 02' 51"	51,22		
274			377800,44	1224361,89
	250° 02' 25"	156,87		
275			377746,89	1224214,44
	250° 02' 38"	89,22		
276			377716,44	1224130,58

Название (номер) межевого знака	Дирекционные углы (град. мин. сек.)	Длина линии(м)	X координата	Y координата
277	250° 42' 31"	218,15	377644,37	1223924,68
278	248° 12' 27"	166,84	377582,43	1223769,76
279	249° 14' 45"	507,79	377402,49	1223294,92
280	250° 11' 27"	502,11	377232,33	1222822,52
281	151° 09' 34"	14,3	377219,8	1222829,42
282	151° 07' 20"	307,97	376950,13	1222978,15
283	151° 07' 28"	208,55	376767,51	1223078,86
284	151° 06' 16"	135,39	376648,98	1223144,28
285	253° 46' 53"	1190,51	376316,47	1222001,15
286	253° 57' 26"	918,28	376062,7	1221118,63
287	253° 41' 27"	137,6	376024,06	1220986,57
288	254° 45' 05"	109,81	375995,18	1220880,63
289	254° 19' 40"	273,9	375921,19	1220616,91
290	341° 16' 21"	5,58	375926,47	1220615,12
291	346° 12' 11"	318,14	376235,43	1220539,25
292	344° 36' 32"	316,53	376540,61	1220455,24
293	254° 11' 03"	184,56	376490,31	1220277,67
294	254° 18' 06"	172,34	376443,68	1220111,76
295	254° 05' 36"	719,93	376246,37	1219419,4
296	253° 30' 45"	250,42	376175,3	1219179,28
297	254° 00' 13"	415,78	376060,72	1218779,6
298	240° 27' 21"	640,44	375744,92	1218222,43
299	240° 56' 43"	3,71	375743,12	1218219,19
300	319° 25' 33"	2,29	375744,86	1218217,7
301	317° 19' 02"	148,13	375853,75	1218117,28
302	231° 14' 50"	196,43	375730,79	1217964,09
303	231° 38' 45"	135,52	375646,7	1217857,82
304	296° 41' 05"	87,73	375686,1	1217779,43
305	297° 10' 08"	174,39	375765,73	1217624,28
306	337° 42' 35"	155,63	375909,73	1217565,25
307	345° 37' 41"	472,73	376367,67	1217447,91

Название (номер) межевого знака	Дирекционные углы (град. мин. сек.)	Длина линии(м)	X координата	Y координата
	219° 21' 02"	1406,33		
308			375280,18	1216556,21
	309° 00' 21"	774,22		
309			375767,47	1215954,58
	310° 36' 04"	1019,28		
310			376430,81	1215180,68
	251° 06' 53"	228,1		
311			376356,98	1214964,86
	229° 46' 45"	141,31		
312			376265,73	1214856,96
	233° 32' 02"	19,3		
313			376254,26	1214841,44
	332° 45' 24"	88,41		
314			376332,86	1214800,97
	296° 41' 24"	98,49		
315			376377,1	1214712,97
	5° 40' 06"	4,05		
316			376381,13	1214713,37
	8° 55' 51"	24,99		
317			376405,82	1214717,25
	0° 42' 35"	30,67		
318			376436,49	1214717,63
	285° 50' 50"	122,02		
319			376469,81	1214600,25
	238° 51' 43"	257,01		
320			376336,91	1214380,27
	154° 04' 40"	120,39		
321			376228,63	1214432,9
	239° 13' 37"	222,75		
322			376114,66	1214241,51
	319° 22' 49"	437,44		
323			376446,7	1213956,72
	353° 09' 44"	394,52		
324			376838,41	1213909,75
	22° 00' 11"	143,44		
325			376971,4	1213963,49
	340° 52' 52"	48,21		
326			377016,95	1213947,7
	338° 04' 38"	158,8		
327			377164,27	1213888,41
	311° 37' 53"	164,03		
328			377273,24	1213765,81
	301° 35' 18"	117,83		
329			377334,96	1213665,44
	289° 32' 36"	74,7		
330			377359,95	1213595,04
	278° 34' 25"	69,96		
331			377370,38	1213525,86
	259° 33' 47"	47,75		
332			377361,73	1213478,9
	245° 53' 22"	55,35		
333			377339,12	1213428,38
	268° 26' 05"	71,76		
334			377337,16	1213356,65
	299° 27' 36"	59,15		
335			377366,25	1213305,15
	283° 37' 55"	13,41		
336			377369,41	1213292,12
	31° 08' 20"	31,4		
337			377396,29	1213308,36
	31° 49' 06"	590,39		
338			377897,96	1213619,63

Название (номер) межевого знака	Дирекционные углы (град. мин. сек.)	Длина линии(м)	X координата	Y координата
339	30° 46' 27"	414,38		
340	30° 44' 31"	235,54	378253,99	1213831,65
341	315° 42' 10"	436,95	378456,43	1213952,05
342	315° 50' 01"	680,37	378769,17	1213646,89
343	344° 03' 35"	1149,78	379257,21	1213172,85
344	77° 24' 20"	645,95	380362,78	1212857,08
345	79° 49' 46"	664,69	380503,63	1213487,49
346	79° 35' 27"	448,48	380621	1214141,74
347	81° 37' 57"	91,46	380702,03	1214582,84
348	38° 39' 54"	101,38	380715,34	1214673,33
349	24° 26' 56"	38,63	380794,5	1214736,67
350	353° 23' 09"	44,8	380829,67	1214752,66
351	334° 55' 09"	95,14	380874,17	1214747,5
352	337° 27' 42"	101,51	380960,34	1214707,17
353	54° 58' 52"	5,26	381054,1	1214668,26
354	22° 01' 52"	61,16	381057,12	1214672,57
355	43° 49' 33"	85,92	381113,81	1214695,51
356	326° 02' 02"	6,91	381175,8	1214755,01
357	276° 30' 36"	66,33	381181,53	1214751,15
358	240° 43' 50"	118,96	381189,05	1214685,25
359	337° 45' 30"	270,51	381130,89	1214581,48
360	27° 21' 00"	370,86	381381,27	1214479,09
361	11° 21' 37"	178,8	381710,67	1214649,47
362	262° 38' 02"	1036,51	381885,97	1214684,69
363	262° 12' 27"	480,37	381753,08	1213656,73
364	262° 21' 38"	438,54	381687,95	1213180,8
365	262° 00' 03"	560,51	381629,65	1212746,15
366	261° 58' 59"	923,01	381551,65	1212191,09
367	6° 45' 00"	531,48	381422,92	1211277,1
368	6° 37' 28"	548,11	381950,72	1211339,57
369	6° 15' 54"	478,79	382495,17	1211402,8
			382971,1	1211455,05

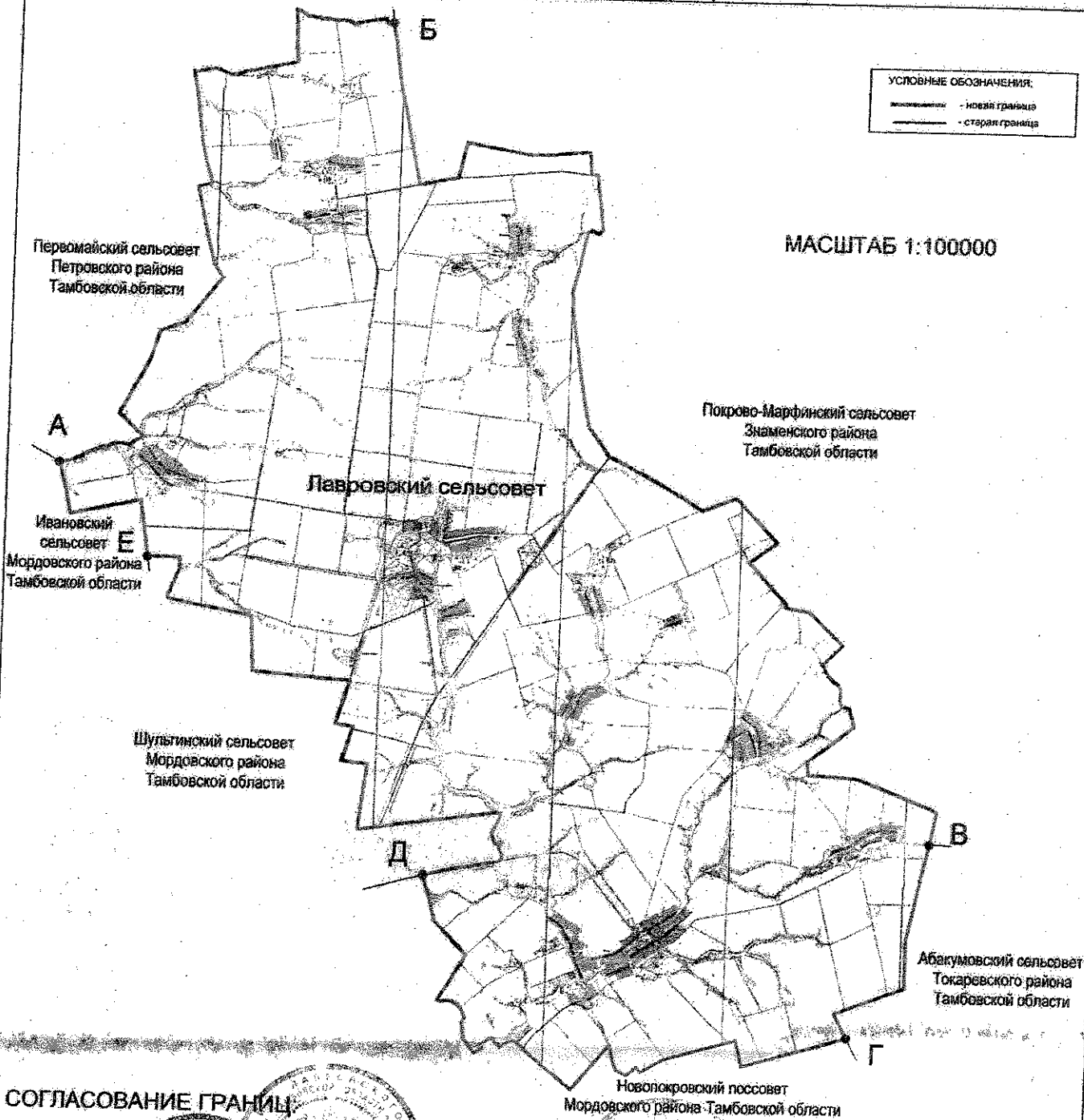
Название (номер) межевого знака	Дирекционные углы (град. мин. сек.)	Длина линии(м)	X координата	Y координата
370	274° 46' 31"	291,66		
371	275° 44' 46"	317,11	382995,38	1211164,4
372	16° 34' 08"	845,75	383027,13	1210848,88
373	278° 13' 33"	386,37	383837,76	1211090,06
374	280° 53' 36"	33,71	383893,04	1210707,66
375	17° 08' 50"	7,6	383899,41	1210674,56
376	17° 07' 30"	353,6	383906,67	1210676,8
377	16° 39' 23"	547,61	384244,59	1210780,92
378	16° 59' 28"	101,91	384769,22	1210937,88
379	15° 27' 22"	44,73	384866,68	1210967,66
380	14° 10' 00"	23,45	384909,79	1210979,58
381	272° 34' 59"	46,38	384932,53	1210985,32
382	273° 22' 01"	586,73	384934,62	1210938,99
383	273° 52' 22"	468,61	384969,08	1210353,27
384	275° 15' 55"	299,01	385000,73	1209885,73
385	274° 36' 12"	898,25	385028,17	1209587,98
386	275° 41' 26"	28,44	385100,26	1208692,63
387	357° 06' 33"	279,39	385103,08	1208664,33
388	357° 09' 07"	378,16	385382,11	1208650,24
389	357° 12' 30"	424,4	385759,8	1208631,45
390	357° 01' 27"	227,3	386183,7	1208610,78
391	280° 42' 15"	512,27	386410,69	1208598,98
392	280° 40' 55"	400,42	386505,84	1208095,62
393	280° 18' 37"	438,04	386580,06	1207702,14
394	281° 03' 32"	421,23	386658,46	1207271,17
395	282° 30' 11"	240,75	386739,26	1206857,76
396	355° 30' 30"	78,53	386791,38	1206622,72
397	30° 27' 05"	77,66	386869,67	1206616,57
398	22° 25' 37"	64,64	386936,62	1206655,93
399	10° 55' 22"	64,7	386996,37	1206680,59
400	21° 13' 46"	57,86	387059,9	1206692,85
			387113,83	1206713,8

Название (номер) межевого знака	Дирекционные углы (град. мин. сек.)	Длина линии(м)	X координата	Y координата
401	27° 04' 08"	121,02		
			387221,59	1206768,87
402	15° 45' 41"	66,71		
			387285,79	1206786,99
403	12° 25' 41"	53,06		
			387337,61	1206798,41
404	30° 45' 38"	91,45		
			387416,19	1206845,18
405	36° 24' 37"	78,54		
			387479,4	1206891,8
406	357° 06' 50"	27,61		
			387506,97	1206890,41
407	350° 17' 31"	78,16		
			387584,01	1206877,23
408	354° 23' 11"	162,75		
			387745,98	1206861,31
409	340° 27' 00"	18,2		
			387763,13	1206855,22
410	270° 33' 04"	253,71		
			387765,57	1206601,52
411	271° 20' 44"	499,92		
			387777,31	1206101,74
412	349° 31' 31"	172,88		
			387947,31	1206070,31
413	352° 08' 04"	533,95		
			388476,24	1205997,24
414	351° 46' 50"	651,48		
			389121,03	1205904,1
415	255° 03' 53"	47,3		
			389108,84	1205858,4
416	257° 40' 20"	35,55		
			389101,25	1205823,67
417	257° 23' 59"	439,61		
			389005,35	1205394,65
418	259° 00' 05"	196,66		
			388967,83	1205201,6
419	258° 59' 57"	314,01		
			388907,91	1204893,36
420	258° 00' 00"	384,25		
			388828,02	1204517,51
421	258° 28' 09"	343,48		
			388759,36	1204180,96
422	347° 18' 53"	379,2		
			389129,3	1204097,69
423	347° 52' 32"	201,82		
			389326,62	1204055,3
424	345° 14' 33"	683,83		
			389987,89	1203881,11
1	90° 00' 00"	0		
			389987,89	1203881,11

**Карта план
границ Лаверовского сельсовета Мордовского района Тамбовской области
План границ объекта землеустройства**

УСЛОВНЫЕ ОБОЗНАЧЕНИЯ:
 - новая граница
 - старая граница

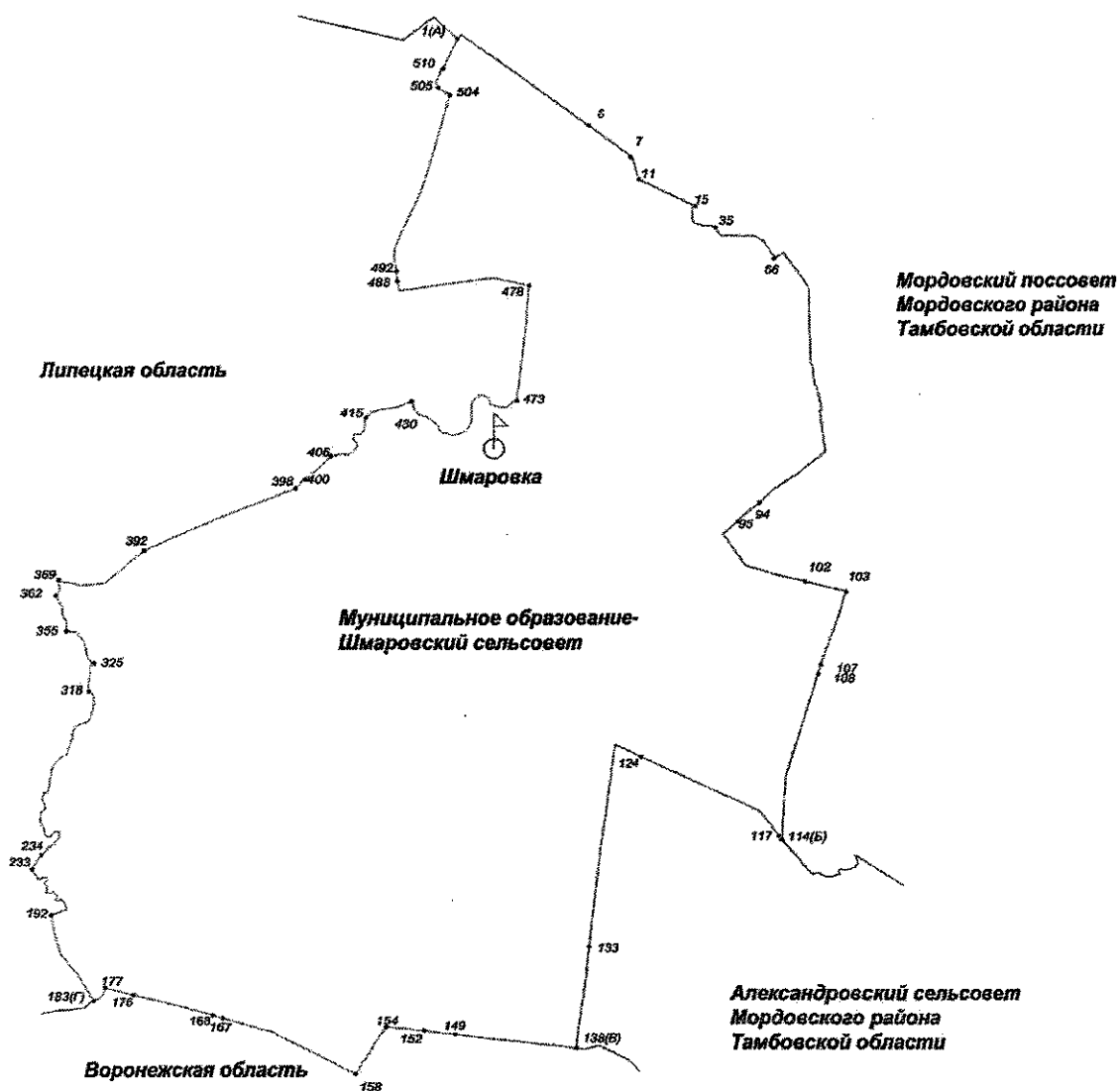
МАСШТАБ 1:100000



СОГЛАСОВАНИЕ ГРАНИЦ:

от А до А - <i>М.И. Курганов С.И.</i>	от В до Г (Токаревский район) - <i>С.И. Романов С.И.</i>
от А до Б (Петровский район) - <i>С.И. Романов</i>	от В до Г - <i>С.И. Романов</i>
от А до Б - <i>И.И. Иванова</i>	от Г до Д - <i>С.И. Романов</i>
от Б до В (Знаменский район) - <i>С.И. Романов</i>	от Д до Е - <i>С.И. Романов</i>
от Б до В - <i>С.И. Романов</i>	от Е до А - <i>С.И. Романов</i>

**Схема границ
муниципального образования-
Шмаровский сельсовет
Мордовского района Тамбовской области**



**Описание границ
муниципального образования - Шмаровский сельсовет
Мордовского района Тамбовской области**

I. Участок границы с муниципальным образованием – Мордовский поссовет Мордовского района Тамбовской области (от А до Б)

Граница с муниципальным образованием – Мордовский поссовет проходит:

- от т. 1(А) до т. 6 – по северной стороне лесополосы;
- от т. 6 до т. 7 – пересекая автодорогу "Воронеж-Тамбов";
- от т. 7 до т. 11 – по юго-западной стороне полевой дороги;
- от т. 11 до т. 15 – по северной стороне лесополосы до ручья;
- от т. 15 до т. 35 – по ручью;
- от т. 35 до т. 66 – по середине р. Битюг;
- от т. 66 до т. 94 – от середины р. Битюг по меже;
- от т. 94 до т. 95 –пересекая автодорогу;
- от т. 95 до т. 102 – по меже;
- от т. 102 до т. 103 –пересекая автодорогу;
- от т. 103 до т. 107 – по западной стороне лесополосы;
- от т. 107 до т. 108 – пересекая автодорогу;
- от т. 108 до т. 114 (Б) – по восточной стороне лесополосы.

II. Участок границы с муниципальным образованием – Александровский сельсовет Мордовского района Тамбовской области (от Б до В)

Граница с муниципальным образованием – Александровский сельсовет проходит:

- от т. 114(Б) до т. 117 – пересекая автодорогу "Борисовка - Н.Сергиевка";
- от т. 117 до т.124 – по южной стороне лесополосы,
- от т. 124 до т.133 – по полевой дороге;
- от т. 133 до т.138 (В) – по восточной стороне лесополосы.

III. Участок границы с Воронежской областью (от В до Г)

Граница с Воронежской областью проходит:

- от т. 138(В) до т. 149 – по южной стороне лесополосы;
- от т. 149 до т.152 – по полевой дороге;
- от т. 152 до т.154 – по южной стороне лесополосы;
- от т. 154 до т.158 – по восточной стороне лесополосы;
- от т. 158 до т.167 – по южной стороне лесополосы;
- от т. 167 до т.168 – по плотине;
- от т. 168 до т.176 – по меже;

- от т. 176 до т.177 – пересекая автодорогу «Воронеж-Тамбов»;
- от т. 177 до т.183(Г) – по середине ручья.

IV. Участок границы с Липецкой областью (от В до Г).

Граница с Липецкой областью проходит:

- от т. 183(Г) до т.192 - по меже до ручья;
- от т. 192 до т.233 – по ручью;
- от т. 233 до т.234 – по меже;
- от т. 234 до т.318 – по середине р. Битюг;
- от т. 318 до т.325 – по ручью;
- от т. 325 до т.355 – по середине р. Битюг;
- от т. 355 до т.362 – по меже;
- от т. 362 до т.369 – по середине р. Битюг;
- от т. 369 до т.392 – по полевой дороге;
- от т. 392 до т.398 – по меже;
- от т. 398 до т.400 – пересекая автодорогу «Воронеж-Тамбов»;
- от т. 400 до т.406 – по меже;
- от т. 406 до т.415 – по середине р. Битюг;
- от т. 415 до т.430 – по южной стороне лесополосы;
- от т. 430 до т.473 – по середине р. Битюг;
- от т. 473 до т.478 – по меже;
- от т. 478 до т.488 – по южной стороне лесополосы;
- от т. 488 до т.492 – пересекая автодорогу «Воронеж-Тамбов»
- от т. 492 до т.504 – по западной стороне лесополосы;
- от т. 504 до т.505 – по южной стороне лесополосы;
- от т. 505 до т.510 – по меже;
- от т. 510 до т.1(А) – по западной стороне лесного участка.

Каталог координат
характерных точек муниципального образования –
Шмаровский сельсовет Мордовского района Тамбовской области

Название (номер) межевого знака	Дирекционные углы (град. мин. сек.)	Длина линии(м)	X координата	Y координата
1			360769,82	1191377,54
	38° 23' 16"	84,19		
2			360835,81	1191429,82
	125° 33' 57"	1161,3		
3			360160,35	1192374,48
	126° 46' 09"	645,16		
4			359774,16	1192891,29
	125° 26' 37"	404,79		
5			359539,42	1193221,07
	125° 49' 25"	335,75		
6			359342,91	1193493,3
	125° 23' 36"	770,06		
7			358896,9	1194121,05
	132° 55' 56"	81,72		
8			358841,24	1194180,88
	142° 26' 08"	68,3		
9			358787,1	1194222,52
	158° 26' 30"	81,43		
10			358711,37	1194252,44
	162° 41' 26"	146,34		
11			358571,66	1194295,98
	159° 42' 46"	96,07		
12			358481,55	1194329,29
	115° 00' 08"	266,96		
13			358368,72	1194571,23
	115° 13' 15"	593,58		
14			358115,79	1195108,23
	113° 38' 11"	55,67		
15			358093,47	1195159,23
	115° 27' 45"	100,86		
16			358050,11	1195250,29
	227° 22' 06"	28,75		
17			358030,64	1195229,14
	202° 52' 10"	19,43		
18			358012,74	1195221,59
	192° 11' 37"	20,22		
19			357992,98	1195217,32
	183° 14' 06"	40,4		
20			357952,64	1195215,04
	182° 53' 17"	46,64		
21			357906,06	1195212,69
	175° 56' 00"	89,83		
22			357816,46	1195219,06
	149° 11' 12"	17,63		
23			357801,32	1195228,09
	122° 28' 57"	19,48		
24			357790,86	1195244,52
	121° 48' 14"	12,05		

Название (номер) межевого знака	Дирекционные углы (град. мин. сек.)	Длина линии(м)	X координата	Y координата
25			357784,51	1195254,76
	138° 51' 09"	18,21		
26			357770,8	1195266,74
	95° 01' 17"	19,19		
27			357769,12	1195285,86
	105° 28' 27"	30,06		
28			357761,1	1195314,83
	121° 53' 49"	29,69		
29			357745,41	1195340,04
	99° 24' 18"	31,27		
30			357740,3	1195370,89
	88° 34' 56"	41,22		
31			357741,32	1195412,1
	90° 05' 17"	38,99		
32			357741,26	1195451,09
	93° 22' 56"	38,31		
33			357739	1195489,33
	92° 10' 49"	40,48		
34			357737,46	1195529,78
	111° 01' 48"	43,17		
35			357721,97	1195570,07
	120° 48' 59"	30,65		
36			357706,27	1195596,39
	157° 22' 26"	41,93		
37			357667,57	1195612,52
	144° 46' 31"	38,94		
38			357635,76	1195634,98
	138° 07' 04"	34,84		
39			357609,82	1195658,24
	127° 09' 47"	32,05		
40			357590,46	1195683,78
	115° 00' 54"	35,54		
41			357575,43	1195715,99
	88° 08' 21"	33,88		
42			357576,53	1195749,85
	80° 50' 42"	49,65		
43			357584,43	1195798,87
	90° 37' 23"	29,43		
44			357584,11	1195828,3
	100° 15' 10"	37,31		
45			357577,47	1195865,01
	96° 25' 58"	36,24		
46			357573,41	1195901,02
	89° 13' 17"	30,17		
47			357573,82	1195931,19
	88° 08' 21"	33,88		
48			357574,92	1195965,05
	99° 31' 01"	37,98		
49			357568,64	1196002,51
	86° 35' 53"	31,35		
50			357570,5	1196033,8
	76° 51' 08"	43,17		

Название (номер) межевого знака	Дирекционные углы: (град. мин. сек.)	Длина линии(м)	X координата	Y координата
51			357580,32	1196075,84
	86° 47' 10"	38,35		
52			357582,47	1196114,13
	92° 06' 45"	42,32		
53			357580,91	1196156,42
	98° 03' 09"	39,69		
54			357575,35	1196195,72
	107° 30' 28"	35,37		
55			357564,71	1196229,45
	111° 32' 17"	47,26		
56			357547,36	1196273,41
	118° 26' 41"	57,4		
57			357520,02	1196323,88
	122° 09' 25"	39,29		
58			357499,11	1196357,14
	132° 53' 26"	33,81		
59			357476,1	1196381,91
	144° 03' 53"	33,35		
60			357449,1	1196401,48
	149° 23' 54"	36,91		
61			357417,33	1196420,27
	146° 36' 43"	47,36		
62			357377,79	1196446,33
	149° 53' 51"	57,62		
63			357327,94	1196475,23
	150° 08' 14"	46,41		
64			357287,69	1196498,34
	147° 27' 32"	49,1		
65			357246,3	1196524,75
	164° 47' 10"	37,76		
66			357209,86	1196534,66
	59° 32' 19"	177,57		
67			357299,88	1196687,72
	137° 57' 32"	24,52		
68			357281,67	1196704,14
	146° 06' 35"	663,14		
69			356731,19	1197073,91
	178° 25' 55"	1217,73		
70			355513,92	1197107,23
	146° 57' 14"	38		
71			355482,07	1197127,95
	169° 21' 11"	105,92		
72			355377,97	1197147,52
	190° 25' 51"	41,92		
73			355336,74	1197139,93
	169° 06' 35"	143,02		
74			355196,3	1197166,95
	169° 37' 40"	59,21		
75			355138,06	1197177,61
	90° 25' 42"	25,41		
76			355137,87	1197203,02
	170° 26' 36"	8,97		

Название (номер) межевого знака	Дирекционные углы (град. мин. сек.)	Длина линии(м)	X координата	Y координата
77			355129,02	1197204,51
	168° 37' 37"	215,01		
78			354918,23	1197246,91
	170° 41' 09"	59,81		
79			354859,21	1197256,59
	169° 16' 18"	122,1		
80			354739,24	1197279,32
	258° 32' 34"	28,24		
81			354733,63	1197251,64
	172° 44' 48"	218,84		
82			354516,54	1197279,27
	172° 12' 49"	264,61		
83			354254,37	1197315,12
	173° 14' 39"	192,37		
84			354063,34	1197337,75
	231° 00' 32"	45,12		
85			354034,95	1197302,68
	224° 20' 21"	57,63		
86			353993,73	1197262,4
	231° 03' 13"	298,24		
87			353806,26	1197030,45
	231° 02' 11"	154,86		
88			353708,88	1196910,04
	232° 56' 39"	31,41		
89			353689,95	1196884,97
	233° 06' 29"	149,96		
90			353599,93	1196765,04
	234° 09' 10"	102,2		
91			353540,08	1196682,2
	233° 53' 09"	117,97		
92			353470,55	1196586,9
	233° 48' 10"	75,13		
93			353426,18	1196526,27
	227° 46' 10"	288,58		
94			353232,22	1196312,59
	227° 37' 52"	429,29		
95			352942,92	1195995,42
	228° 35' 59"	37,73		
96			352917,97	1195967,12
	227° 55' 58"	301,7		
97			352715,83	1195743,15
	222° 33' 42"	9,64		
98			352708,73	1195736,63
	145° 16' 15"	265,83		
99			352490,26	1195888,07
	144° 07' 17"	363,08		
100			352196,07	1196100,86
	107° 16' 24"	484,52		
101			352052,2	1196563,53
	104° 48' 06"	495,01		
102			351925,74	1197042,11
	103° 57' 38"	626,19		

Название (номер) межевого знака	Дирекционные углы (град. мин. сек.)	Длина линии(м)	X координата	Y координата
103			351774,67	1197649,8
	108° 12' 57"	36,37		
104			351763,3	1197684,35
	197° 05' 22"	143,16		
105			351626,46	1197642,28
	196° 41' 04"	457,36		
106			351188,35	1197510,97
	197° 20' 20"	624,95		
107			350591,8	1197324,72
	196° 35' 46"	157,48		
108			350440,88	1197279,74
	197° 11' 42"	913,46		
109			349568,25	1197009,7
	196° 49' 28"	435,08		
110			349151,79	1196883,77
	197° 12' 20"	11,05		
111			349141,23	1196880,5
	196° 38' 54"	319,93		
112			348834,71	1196788,84
	183° 11' 35"	670,17		
113			348165,58	1196751,51
	183° 16' 47"	360,96		
114			347805,21	1196730,86
	318° 43' 30"	36,35		
115			347832,53	1196706,88
	322° 52' 49"	4,13		
116			347835,82	1196704,39
	322° 54' 09"	37,24		
117			347865,52	1196681,93
	322° 54' 07"	387,3		
118			348174,43	1196448,32
	320° 32' 02"	122,53		
119			348269,02	1196370,44
	294° 40' 04"	265,82		
120			348379,96	1196128,88
	294° 02' 47"	470,16		
121			348571,54	1195699,52
	294° 22' 12"	459,71		
122			348761,23	1195280,77
	293° 32' 41"	922,24		
123			349129,63	1194435,31
	294° 46' 17"	481,63		
124			349331,43	1193998
	187° 36' 09"	434,09		
125			348901,16	1193940,57
	186° 47' 55"	59,89		
126			348841,69	1193933,48
	186° 59' 14"	102,02		
127			348740,43	1193921,07
	188° 21' 32"	291,66		
128			348451,87	1193878,67
	188° 05' 57"	249,7		

Название (номер) межевого знака	Дирекционные углы (град. мин. сек.)	Длина линии(м)	X координата	Y координата
129			348204,66	1193843,49
	189° 27' 42"	276,3		
130			347932,12	1193798,07
	187° 21' 10"	655,28		
131			347282,23	1193714,21
	186° 57' 50"	599,46		
132			346687,19	1193641,53
	186° 25' 42"	623,52		
133			346067,59	1193571,72
	186° 55' 34"	188,91		
134			345880,06	1193548,94
	185° 32' 45"	328,94		
135			345552,66	1193517,15
	186° 37' 48"	311,45		
136			345243,29	1193481,19
	187° 13' 54"	374,96		
137			344871,31	1193433,99
	187° 05' 26"	430,26		
138			344444,34	1193380,88
	187° 00' 06"	25,35		
139			344419,18	1193377,79
	276° 35' 19"	6,62		
140			344419,94	1193371,21
	276° 34' 12"	231,87		
141			344446,47	1193140,86
	276° 38' 33"	310,52		
142			344482,39	1192832,42
	276° 38' 08"	18		
143			344484,47	1192814,54
	276° 38' 31"	375,83		
144			344527,94	1192441,23
	276° 30' 15"	141,51		
145			344543,97	1192300,63
	276° 30' 13"	179,67		
146			344564,32	1192122,12
	276° 30' 06"	108,54		
147			344576,61	1192014,28
	276° 30' 23"	230,51		
148			344602,73	1191785,25
	276° 30' 18"	341,25		
149			344641,39	1191446,2
	276° 30' 34"	66,16		
150			344648,89	1191380,47
	276° 40' 07"	405,42		
151			344695,97	1190977,79
	276° 39' 37"	24,31		
152			344698,79	1190953,64
	276° 40' 02"	76,4		
153			344707,66	1190877,76
	276° 32' 37"	523,95		
154			344767,37	1190357,22
	211° 32' 15"	193,17		

Название (номер) межевого знака	Дирекционные углы (град. мин. сек.)	Длина линии(м)	X координата	Y координата
155			344602,73	1190256,18
	211° 32' 02"	48,95		
156			344561,01	1190230,58
	211° 32' 11"	398,82		
157			344221,09	1190021,98
	210° 50' 47"	251,06		
158			344005,54	1189893,25
	297° 42' 34"	717,59		
159			344339,21	1189257,96
	297° 46' 36"	73,82		
160			344373,61	1189192,65
	297° 46' 23"	491,7		
161			344602,73	1188757,59
	297° 46' 21"	178,9		
162			344686,09	1188599,3
	285° 23' 18"	64,55		
163			344703,22	1188537,06
	285° 23' 19"	86,52		
164			344726,18	1188453,64
	285° 23' 00"	46,63		
165			344738,55	1188408,68
	285° 23' 24"	330,99		
166			344826,39	1188089,56
	286° 01' 53"	307,35		
167			344911,27	1187794,16
	285° 51' 58"	168,99		
168			344957,47	1187631,61
	285° 51' 59"	353,19		
169			345054,03	1187291,88
	283° 45' 40"	202,08		
170			345102,1	1187095,6
	283° 42' 28"	104,53		
171			345126,87	1186994,05
	283° 42' 48"	187,12		
172			345171,23	1186812,26
	283° 43' 20"	35,41		
173			345179,63	1186777,86
	283° 43' 46"	94,68		
174			345202,1	1186685,89
	283° 43' 35"	360,28		
175			345287,59	1186335,9
	283° 48' 43"	167,26		
176			345327,52	1186173,48
	283° 48' 46"	203,98		
177			345376,22	1185975,4
	283° 48' 06"	95,99		
178			345399,12	1185882,18
	175° 03' 15"	41,52		
179			345357,75	1185885,76
	209° 31' 46"	77,83		
180			345290,03	1185847,4
	214° 22' 45"	61,58		

Название (номер) межевого знака	Дирекционные углы (град. мин. сек.)	Длина линии(м)	X координата	Y координата
181			345239,21	1185812,63
	246° 25' 36"	50,98		
182			345218,82	1185765,9
	248° 58' 20"	75,5		
183			345191,73	1185695,43
	329° 00' 59"	493,52		
184			345614,83	1185441,37
	321° 13' 19"	429,37		
185			345949,56	1185172,45
	344° 36' 50"	189,96		
186			346132,71	1185122,05
	352° 06' 25"	4,44		
187			346137,11	1185121,44
	340° 42' 24"	24,27		
188			346160,02	1185113,42
	346° 39' 55"	176,08		
189			346331,35	1185072,81
	339° 46' 13"	34,94		
190			346364,13	1185060,73
	348° 02' 44"	183,07		
191			346543,23	1185022,81
	348° 04' 30"	12,97		
192			346555,92	1185020,13
	348° 02' 09"	30,05		
193			346585,32	1185013,9
	70° 59' 55"	270,03		
194			346673,24	1185269,22
	352° 05' 23"	41,64		
195			346714,48	1185263,49
	330° 54' 25"	17,34		
196			346729,63	1185255,06
	330° 52' 59"	57,05		
197			346779,47	1185227,3
	332° 39' 14"	37,4		
198			346812,69	1185210,12
	275° 43' 58"	23,03		
199			346814,99	1185187,21
	327° 31' 23"	29,87		
200			346840,19	1185171,17
	274° 44' 22"	13,8		
201			346841,33	1185157,42
	227° 12' 05"	42,15		
202			346812,69	1185126,49
	269° 11' 17"	19,76		
203			346812,41	1185106,73
	296° 32' 59"	16,65		
204			346819,85	1185091,84
	347° 28' 37"	21,12		
205			346840,47	1185087,26
	31° 48' 13"	53,24		
206			346885,72	1185115,32
	342° 41' 42"	27,9		

Название (номер) межевого знака	Дирекционные углы (град. мин. сек.)	Длина линии(м)	X координата	Y координата
207			346912,36	1185107,02
	318° 05' 32"	60,04		
208			346957,04	1185066,92
	299° 23' 58"	14,2		
209			346964,01	1185054,55
	257° 20' 36"	13,6		
210			346961,03	1185041,28
	229° 14' 55"	15,75		
211			346950,75	1185029,35
	225° 00' 00"	16,89		
212			346938,81	1185017,41
	266° 44' 37"	11,62		
213			346938,15	1185005,81
	293° 12' 02"	37,87		
214			346953,07	1184971
	269° 36' 24"	48,08		
215			346952,74	1184922,92
	296° 35' 47"	8,15		
216			346956,39	1184915,63
	0° 00' 00"	4,97		
217			346961,36	1184915,63
	64° 50' 02"	30,41		
218			346974,29	1184943,15
	44° 58' 51"	21,09		
219			346989,21	1184958,06
	18° 27' 02"	11,53		
220			347000,15	1184961,71
	357° 48' 27"	17,25		
221			347017,39	1184961,05
	335° 59' 35"	43,19		
222			347056,84	1184943,48
	325° 15' 20"	50,04		
223			347097,96	1184914,96
	323° 59' 40"	13,52		
224			347108,9	1184907,01
	20° 06' 45"	10,59		
225			347118,84	1184910,65
	58° 38' 07"	15,93		
226			347127,13	1184924,25
	68° 31' 46"	19,94		
227			347134,43	1184942,81
	34° 42' 20"	10,49		
228			347143,05	1184948,78
	6° 13' 19"	33,68		
229			347176,53	1184952,43
	351° 28' 17"	13,42		
230			347189,8	1184950,44
	20° 13' 52"	13,42		
231			347202,39	1184955,08
	257° 47' 20"	156,63		
232			347169,26	1184801,99
	328° 25' 09"	179,8		

Название (номер) межевого знака	Дирекционные углы (град. мин. сек.)	Длина линии(м)	X координата	Y координата
233			347322,43	1184707,83
	33° 14' 33"	277,57		
234			347554,58	1184859,99
	46° 10' 58"	75,02		
235			347606,52	1184914,12
	43° 06' 05"	42,05		
236			347637,22	1184942,85
	30° 53' 36"	2,79		
237			347639,61	1184944,28
	30° 58' 54"	54,59		
238			347686,41	1184972,38
	60° 42' 12"	39,32		
239			347705,65	1185006,67
	60° 41' 58"	33,27		
240			347721,93	1185035,68
	60° 42' 22"	23,48		
241			347733,42	1185056,16
	45° 37' 39"	91,7		
242			347797,55	1185121,71
	25° 22' 48"	49,3		
243			347842,09	1185142,84
	27° 35' 09"	12,05		
244			347852,77	1185148,42
	9° 35' 21"	14,11		
245			347866,68	1185150,77
	2° 36' 04"	17,41		
246			347884,07	1185151,56
	2° 26' 07"	16,95		
247			347901	1185152,28
	359° 08' 42"	12,73		
248			347913,73	1185152,09
	4° 29' 32"	15,96		
249			347929,64	1185153,34
	345° 41' 22"	9,63		
250			347938,97	1185150,96
	319° 13' 18"	9,13		
251			347945,88	1185145
	281° 43' 00"	4,97		
252			347946,89	1185140,13
	271° 32' 41"	13,35		
253			347947,25	1185126,78
	270° 53' 43"	10,24		
254			347947,41	1185116,54
	271° 02' 53"	3,28		
255			347947,47	1185113,26
	262° 50' 36"	4,5		
256			347946,91	1185108,8
	262° 55' 05"	4,95		
257			347946,3	1185103,89
	235° 48' 41"	41,43		
258			347923,02	1185069,62
	231° 45' 44"	20,78		

Название (номер) межевого знака	Дирекционные углы (град. мин. сек.)	Длина линии(м)	X координата	Y координата
259			347910,16	1185053,3
	207° 31' 21"	44,43		
260			347870,76	1185032,77
	226° 29' 16"	18,52		
261			347858,01	1185019,34
	264° 05' 05"	58,51		
262			347851,98	1184961,14
	303° 30' 01"	12,56		
263			347858,91	1184950,67
	331° 57' 18"	47,79		
264			347901,09	1184928,2
	350° 31' 19"	59,51		
265			347959,79	1184918,4
	347° 20' 41"	42,77		
266			348001,52	1184909,03
	320° 53' 41"	39,38		
267			348032,08	1184884,19
	320° 45' 11"	40,84		
268			348063,71	1184858,35
	349° 03' 33"	73,39		
269			348135,77	1184844,42
	9° 31' 11"	96,74		
270			348231,18	1184860,42
	38° 09' 37"	10,57		
271			348239,49	1184866,95
	38° 10' 38"	61,37		
272			348287,73	1184904,88
	39° 34' 29"	6,36		
273			348292,63	1184908,93
	39° 36' 47"	36,61		
274			348320,83	1184932,27
	356° 01' 54"	41,76		
275			348362,49	1184929,38
	332° 51' 22"	73,93		
276			348428,28	1184895,65
	350° 54' 37"	53,61		
277			348481,22	1184887,18
	13° 39' 15"	58,54		
278			348538,11	1184901
	18° 04' 34"	27,27		
279			348564,03	1184909,46
	92° 20' 51"	38,57		
280			348562,45	1184948
	58° 43' 49"	32,44		
281			348579,29	1184975,73
	17° 46' 02"	67,02		
282			348643,11	1184996,18
	6° 33' 42"	58,54		
283			348701,27	1185002,87
	8° 37' 04"	238,58		
284			348937,16	1185038,62
	26° 43' 40"	67,75		

Название (номер) межевого знака	Дирекционные углы (град. мин. сек.)	Длина линии(м)	X координата	Y координата
285			348997,67	1185069,09
	22° 42' 23"	62,67		
286			349055,48	1185093,28
	42° 06' 31"	4,21		
287			349058,6	1185096,1
	42° 05' 43"	22,47		
288			349075,27	1185111,16
	42° 05' 59"	12,86		
289			349084,81	1185119,78
	47° 22' 01"	35,27		
290			349108,7	1185145,73
	61° 35' 46"	21,46		
291			349118,91	1185164,61
	60° 04' 55"	101,85		
292			349169,71	1185252,89
	60° 06' 15"	8,01		
293			349173,7	1185259,83
	32° 03' 31"	51,43		
294			349217,29	1185287,13
	12° 44' 31"	75,81		
295			349291,23	1185303,85
	20° 47' 55"	11,88		
296			349302,34	1185308,07
	23° 37' 16"	40,06		
297			349339,04	1185324,12
	15° 51' 17"	96,23		
298			349431,61	1185350,41
	10° 34' 09"	156,53		
299			349585,48	1185379,12
	36° 41' 08"	73,98		
300			349644,81	1185423,32
	72° 07' 27"	207,1		
301			349708,38	1185620,42
	27° 14' 16"	87,62		
302			349786,28	1185660,52
	13° 15' 43"	82,39		
303			349866,47	1185679,42
	18° 28' 17"	4,99		
304			349871,2	1185681
	11° 13' 52"	37,02		
305			349907,51	1185688,21
	13° 37' 47"	63,23		
306			349968,96	1185703,11
	13° 39' 09"	7,24		
307			349976	1185704,82
	19° 14' 34"	40,6		
308			350014,33	1185718,2
	8° 57' 34"	2,25		
309			350016,55	1185718,55
	342° 33' 23"	21,02		
310			350036,6	1185712,25
	329° 28' 46"	25,93		

Название (номер) межевого знака	Дирекционные углы (град. мин. сек.)	Длина линии(м)	X координата	Y координата
311			350058,94	1185699,08
	358° 30' 22"	44,11		
312			350103,04	1185697,93
	348° 07' 09"	22,25		
313			350124,81	1185693,35
	317° 23' 44"	19,46		
314			350139,13	1185680,18
	296° 33' 09"	20,49		
315			350148,29	1185661,85
	325° 06' 12"	30,03		
316			350172,92	1185644,67
	306° 25' 59"	29,9		
317			350190,68	1185620,61
	354° 44' 51"	56,37		
318			350246,81	1185615,45
	0° 57' 02"	69,32		
319			350316,12	1185616,6
	8° 08' 03"	40,5		
320			350356,21	1185622,33
	1° 03' 21"	30,94		
321			350387,14	1185622,9
	18° 25' 47"	34,42		
322			350419,79	1185633,78
	3° 48' 52"	120,56		
323			350540,08	1185641,8
	337° 17' 10"	26,7		
324			350564,71	1185631,49
	1° 32' 27"	21,2		
325			350585,9	1185632,06
	55° 08' 40"	23,04		
326			350599,07	1185650,97
	39° 22' 00"	4,18		
327			350602,3	1185653,62
	58° 40' 22"	30		
328			350617,9	1185679,25
	80° 11' 48"	16,86		
329			350620,77	1185695,86
	349° 59' 07"	9,89		
330			350630,51	1185694,14
	312° 16' 55"	51,29		
331			350665,02	1185656,19
	318° 05' 22"	85,68		
332			350728,78	1185598,96
	339° 35' 09"	63,36		
333			350788,16	1185576,86
	348° 35' 24"	68,54		
334			350855,35	1185563,3
	344° 39' 52"	99,9		
335			350951,69	1185536,88
	339° 42' 27"	59,51		
336			351007,51	1185516,24
	326° 24' 36"	31,74		

Название (номер) межевого знака	Дирекционные углы (град. мин. сек.)	Длина линии(м)	X координата	Y координата
337			351033,95	1185498,68
	295° 27' 01"	41,38		
338			351051,73	1185461,32
	316° 56' 55"	13,73		
339			351061,76	1185451,95
	352° 40' 05"	20,61		
340			351082,2	1185449,32
	340° 40' 33"	14,26		
341			351095,66	1185444,6
	311° 34' 31"	14,68		
342			351105,4	1185433,62
	318° 26' 35"	13,66		
343			351115,62	1185424,56
	292° 41' 11"	16,59		
344			351122,02	1185409,25
	268° 18' 09"	11,82		
345			351121,67	1185397,44
	265° 36' 05"	20,08		
346			351120,13	1185377,42
	275° 23' 53"	16,05		
347			351121,64	1185361,44
	283° 55' 43"	20,65		
348			351126,61	1185341,4
	285° 58' 39"	63,94		
349			351144,21	1185279,93
	258° 51' 46"	22,78		
350			351139,81	1185257,58
	297° 16' 46"	17,21		
351			351147,7	1185242,28
	320° 55' 39"	7,81		
352			351153,76	1185237,36
	0° 44' 00"	12,5		
353			351166,26	1185237,52
	15° 51' 29"	23,42		
354			351188,79	1185243,92
	346° 15' 26"	1,89		
355			351190,63	1185243,47
	9° 14' 26"	70,93		
356			351260,64	1185254,86
	346° 46' 55"	61,31		
357			351320,33	1185240,84
	320° 08' 34"	60,98		
358			351367,14	1185201,76
	338° 55' 56"	39,31		
359			351403,82	1185187,63
	354° 03' 11"	30,4		
360			351434,06	1185184,48
	354° 42' 08"	86,86		
361			351520,55	1185176,46
	330° 44' 27"	217,98		
362			351710,72	1185069,92
	46° 01' 13"	43,68		

Название (номер) межевого знака	Дирекционные углы (град. мин. сек.)	Длина линии(м)	X координата	Y координата
363			351741,05	1185101,35
	27° 23' 38"	32,78		
364			351770,15	1185116,43
	17° 52' 42"	38,4		
365			351806,7	1185128,22
	1° 54' 58"	5,38		
366			351812,08	1185128,4
	1° 54' 01"	63,94		
367			351875,98	1185130,52
	330° 00' 37"	70,22		
368			351936,8	1185095,42
	31° 26' 17"	25,27		
369			351958,36	1185108,6
	47° 26' 46"	7,29		
370			351963,29	1185113,97
	105° 42' 07"	7,76		
371			351961,19	1185121,44
	110° 50' 37"	2,33		
372			351960,36	1185123,62
	107° 21' 57"	2,88		
373			351959,5	1185126,37
	107° 27' 33"	1,3		
374			351959,11	1185127,61
	106° 46' 29"	2,18		
375			351958,48	1185129,7
	107° 23' 13"	1,04		
376			351958,17	1185130,69
	90° 00' 00"	0,3		
377			351958,17	1185130,99
	125° 42' 40"	36,49		
378			351936,87	1185160,62
	101° 50' 48"	37,9		
379			351929,09	1185197,71
	98° 23' 26"	7,47		
380			351928	1185205,1
	101° 04' 07"	16,77		
381			351924,78	1185221,56
	74° 12' 50"	33,6		
382			351933,92	1185253,89
	111° 48' 13"	50,64		
383			351915,11	1185300,91
	102° 40' 58"	165,43		
384			351878,79	1185462,3
	84° 38' 41"	102,86		
385			351888,39	1185564,71
	86° 38' 52"	121,94		
386			351895,52	1185686,44
	86° 44' 00"	128,63		
387			351902,85	1185814,86
	57° 07' 41"	50,32		
388			351930,16	1185857,12
	50° 10' 34"	737,94		

Название (номер) межевого знака	Дирекционные углы (град. мин. сек.)	Длина линии(м)	X координата	Y координата
389			352402,76	1186423,87
	60° 56' 07"	16,51		
390			352410,78	1186438,3
	37° 34' 12"	45,82		
391			352447,1	1186466,24
	66° 35' 51"	231,1		
392			352538,89	1186678,33
	64° 31' 11"	333,99		
393			352682,57	1186979,83
	66° 47' 46"	99,01		
394			352721,58	1187070,83
	67° 17' 46"	852,03		
395			353050,44	1187856,84
	89° 53' 10"	5,03		
396			353050,45	1187861,87
	68° 08' 12"	1117,18		
397			353466,48	1188898,7
	42° 13' 08"	35,12		
398			353492,49	1188922,3
	42° 12' 58"	81,82		
399			353553,09	1188977,28
	43° 32' 23"	7,21		
400			353558,32	1188982,25
	43° 33' 48"	54,99		
401			353598,17	1189020,15
	46° 26' 41"	28,33		
402			353617,69	1189040,68
	46° 26' 22"	480,74		
403			353948,98	1189389,05
	44° 00' 39"	5,33		
404			353952,81	1189392,75
	44° 01' 36"	5,83		
405			353957	1189396,8
	46° 51' 04"	45,75		
406			353988,29	1189430,18
	76° 57' 11"	175,59		
407			354027,93	1189601,24
	98° 41' 10"	103,16		
408			354012,35	1189703,22
	52° 05' 03"	103,43		
409			354075,91	1189784,82
	31° 52' 04"	90,88		
410			354153,09	1189832,8
	345° 34' 36"	75,4		
411			354226,11	1189814,02
	321° 37' 59"	63,85		
412			354276,17	1189774,39
	8° 36' 55"	69,63		
413			354345,01	1189784,82
	60° 55' 01"	21,48		
414			354355,45	1189803,59
	102° 32' 13"	38,47		

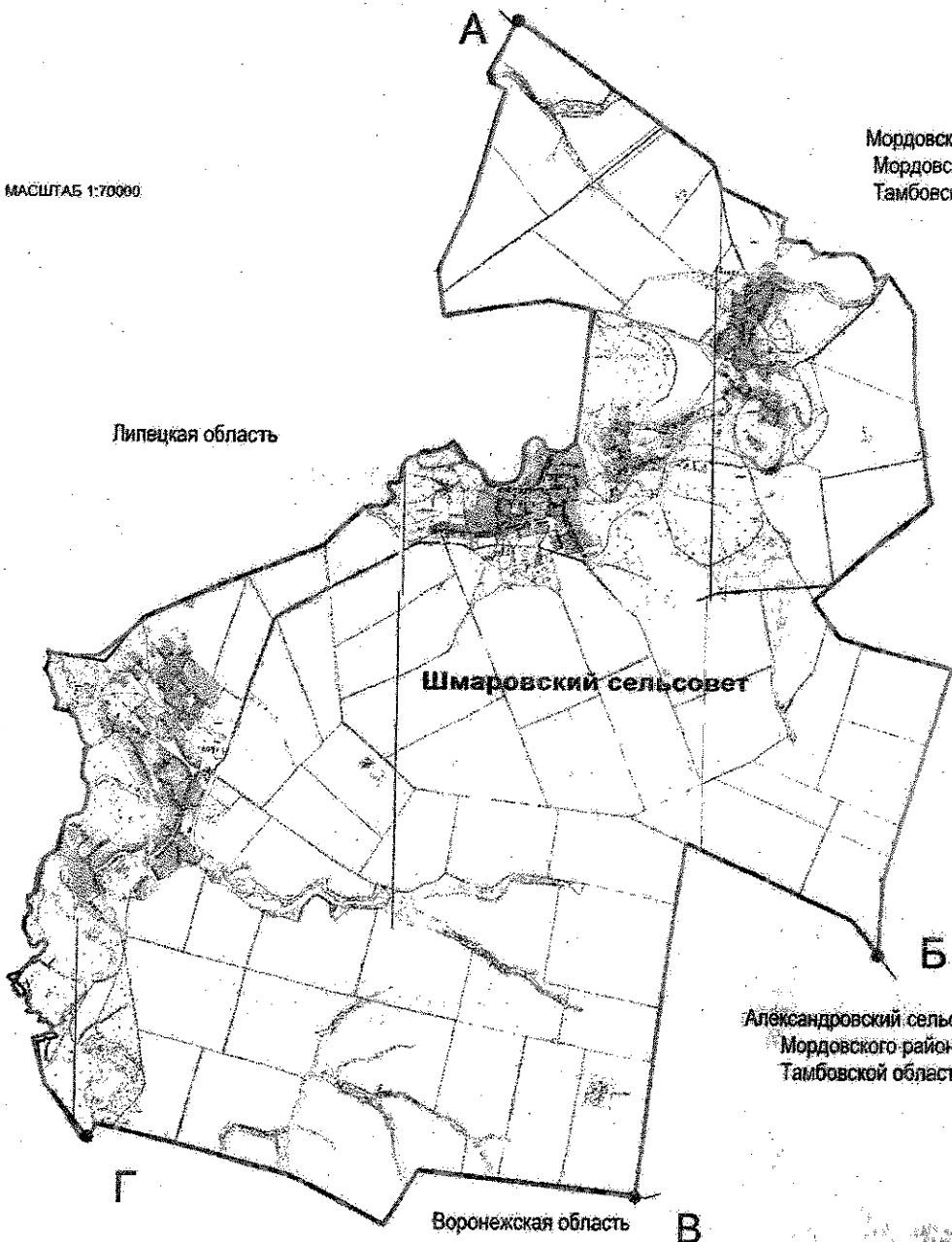
Название (номер) межевого знака	Дирекционные углы (град. мин. сек.)	Длина линии(м)	X координата	Y координата
415			354347,1	1189841,14
	90° 00' 00"	52,16		
416			354347,1	1189893,3
	45° 00' 00"	50,15		
417			354382,56	1189928,76
	10° 02' 20"	109,63		
418			354490,51	1189947,87
	10° 02' 01"	129,77		
419			354618,3	1189970,48
	48° 49' 17"	44,35		
420			354647,5	1190003,86
	7° 37' 30"	16,2		
421			354663,56	1190006,01
	51° 30' 44"	76		
422			354710,86	1190065,5
	79° 55' 04"	93,74		
423			354727,27	1190157,79
	58° 14' 34"	50,65		
424			354753,93	1190200,86
	82° 24' 21"	248,27		
425			354786,74	1190446,95
	67° 18' 20"	244,52		
426			354881,08	1190672,54
	148° 33' 58"	43,26		
427			354844,17	1190695,1
	165° 04' 08"	95,51		
428			354751,88	1190719,71
	123° 41' 13"	51,76		
429			354723,17	1190762,78
	155° 33' 18"	49,56		
430			354678,05	1190783,29
	120° 03' 46"	39,8		
431			354658,11	1190817,74
	107° 03' 42"	25,73		
432			354650,56	1190842,34
	107° 20' 49"	77,95		
433			354627,32	1190916,74
	121° 38' 44"	19,75		
434			354616,96	1190933,55
	123° 12' 58"	29,85		
435			354600,61	1190958,52
	127° 45' 30"	65,52		
436			354560,49	1191010,32
	130° 09' 19"	69,41		
437			354515,73	1191063,37
	140° 31' 02"	30,23		
438			354492,4	1191082,59
	147° 46' 51"	19,88		
439			354475,58	1191093,19
	155° 54' 57"	25,31		
440			354452,47	1191103,52
	160° 34' 29"	36,41		

Название (номер) межевого знака	Дирекционные углы (град. мин. сек.)	Длина линии(м)	X координата	Y координата
441			354418,13	1191115,63
	143° 49' 57"	44,21		
442			354382,44	1191141,72
	105° 28' 53"	178,22		
443			354334,87	1191313,47
	81° 52' 33"	97,01		
444			354348,58	1191409,51
	81° 52' 50"	15,08		
445			354350,71	1191424,44
	69° 43' 18"	92,5		
446			354382,77	1191511,21
	51° 51' 01"	25,79		
447			354398,7	1191531,49
	51° 21' 09"	29,21		
448			354416,94	1191554,3
	27° 49' 08"	55,18		
449			354465,74	1191580,05
	25° 15' 52"	74,67		
450			354533,27	1191611,92
	9° 35' 11"	42,51		
451			354575,19	1191619
	5° 34' 51"	47,4		
452			354622,37	1191623,61
	2° 17' 22"	79,6		
453			354701,91	1191626,79
	358° 46' 40"	85,33		
454			354787,22	1191624,97
	358° 06' 09"	64,03		
455			354851,21	1191622,85
	35° 03' 20"	74,6		
456			354912,28	1191665,7
	49° 10' 09"	71,2		
457			354958,83	1191719,57
	48° 54' 02"	19,96		
458			354971,95	1191734,61
	71° 34' 37"	46,23		
459			354986,56	1191778,47
	81° 29' 08"	20,67		
460			354989,62	1191798,91
	111° 02' 10"	62,29		
461			354967,26	1191857,05
	122° 54' 19"	35,23		
462			354948,12	1191886,63
	158° 40' 32"	25,66		
463			354924,22	1191895,96
	162° 17' 10"	70,1		
464			354857,44	1191917,29
	125° 35' 56"	70,78		
465			354816,24	1191974,84
	102° 59' 01"	50,3		
466			354804,94	1192023,85
	102° 59' 22"	49,38		

Название (номер) межевого знака	Дирекционные углы (град. мин. сек.)	Длина линии(м)	X координата	Y координата
467			354793,84	1192071,97
	94° 21' 58"	90,24		
468			354786,97	1192161,95
	72° 52' 00"	41,48		
469			354799,19	1192201,59
	38° 06' 20"	54,72		
470			354842,25	1192235,36
	51° 45' 43"	56,45		
471			354877,19	1192279,7
	62° 32' 40"	41,73		
472			354896,43	1192316,73
	106° 36' 10"	18,2		
473			354891,23	1192334,17
	91° 56' 15"	7,39		
474			354890,98	1192341,56
	6° 00' 40"	28,27		
475			354919,09	1192344,52
	7° 05' 22"	589,2		
476			355503,79	1192417,24
	6° 33' 29"	526,31		
477			356026,66	1192477,35
	4° 50' 57"	747,17		
478			356771,16	1192540,51
	282° 25' 41"	79,6		
479			356788,29	1192462,78
	282° 25' 19"	25,57		
480			356793,79	1192437,81
	282° 49' 33"	478,36		
481			356899,98	1191971,39
	263° 43' 22"	18,11		
482			356898	1191953,39
	262° 21' 07"	820,3		
483			356788,83	1191140,39
	252° 54' 19"	20,82		
484			356782,71	1191120,49
	260° 28' 34"	70,23		
485			356771,09	1191051,23
	260° 28' 21"	57,7		
486			356761,54	1190994,33
	260° 28' 13"	504,53		
487			356678,01	1190496,76
	12° 08' 52"	4185,53		
1			360769,82	1191377,54

**Карта план
 границ Шмаровского сельсовета Мордовского района Тамбовской области
 План границ объекта землеустройства**

МАСШТАБ 1:70000



УСЛОВНЫЕ ОБОЗНАЧЕНИЯ:
 ———— - новая граница
 ———— - старая граница

СОГЛАСОВАНИЕ ГРАНИЦ:

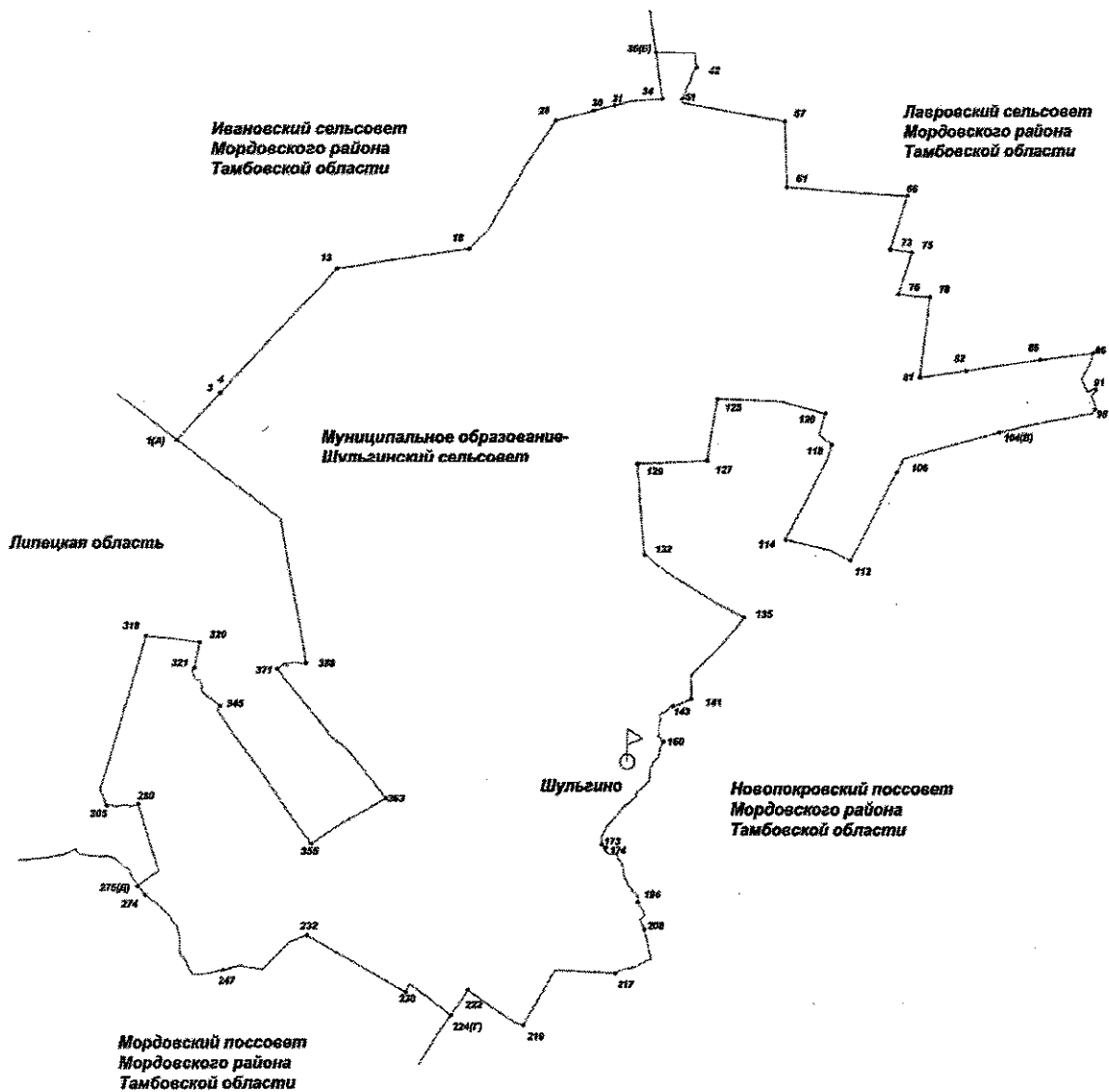
от А до А -
 от А до Б -
 от Б до В -

С. Д. Рамцов

М. С. [Signature]

М. С. [Signature]

**Схема границ
муниципального образования-
Шульгинский сельсовет
Мордовского района Тамбовской области**



**Описание границ
муниципального образования - Шульгинский сельсовет
Мордовского района Тамбовской области**

I. Участок границы с муниципальным образованием – Ивановский сельсовет Мордовского района Тамбовской области (от А до Б)

Граница с муниципальным образованием – Ивановский сельсовет проходит:

- от т.1(А) до т.3 - по южной стороне лесополосы,
- от т.3 до т.4 - пересекая автомобильную дорогу «Орел – Тамбов – Шехмань – Волчки – Мордово – Токаревка;
- от т.4 до т.13 – по южной стороне лесополосы;
- от т.13 до т.18 – по северной стороне полевой дороги,
- от т.18 до т.30 – по меже;
- от т.30 до т.31 – пересекая реку Пласкуша;
- от т.31 до т.34 - по меже;
- от т.34 до т.36(Б) - по западной стороне полевой дороги.

II. Участок границы с муниципальным образованием – Лавровский сельсовет Мордовского района Тамбовской области (от Б до В)

Граница с муниципальным образованием – Лавровский сельсовет проходит:

- от т.36(Б) до т.42 – по меже;
- от т.42 до т.51 – по полевой дороге;
- от т.51 до т.57 – по южной стороне лесной полосы;
- от т.57 до т.61 – по западной стороне полевой дороги;
- от т.61 до т.66 – по северной стороне лесополосы;
- от т.66 до т.73 – по западной стороне полевой дороги;
- от т.73 до т.75 – по северной стороне полевой дороги;
- от т.75 до т.76 – по западной стороне полевой дороги;
- от т.76 до т.78 – по северной стороне полевой дороги;
- от т.78 до т.81 - по меже;
- от т.81 до т.82 - пересекая автодорогу «Воронеж - Тамбов»;
- от т.82 до т.85 - по южной стороне полевой дороги;
- от т.85 до т.86 – по южной стороне лесополосы до середины пруда.
- от т.86 до т.91 – по середине пруда;
- от т.91 до т.98 – по реке Пласкуша;
- от т.98 до т.104(В) – по южной стороне автодороги «Мордово-Сосновка».

III. Участок границы с муниципальным образованием – Новопокровский поссовет Мордовского района Тамбовской области (от В до Г)

Граница с муниципальным образованием – Новопокровский поссовет проходит:

- от т.104(В) до т.106 – по южной стороне автодороги «Мордово-Сосновка»;
- от т. 106 до т.112 – по восточной стороне полосы отвода автодороги "Воронеж-Тамбов";
- от т.112 до т.114 – по южной стороне лесополосы;
- от т.114 до т.118 – по восточной стороне автодороги;
- от т.118 до т.120 – по восточной стороне лесополосы;
- от т.120 до т.125 – по северной стороне лесополосы;
- от т.125 до т.127 – по западной стороне лесополосы;
- от т.127 до т.129 – по северной стороне лесополосы;
- от т. 129 до т.132 – по западной стороне лесополосы;
- от т.132 до т.135 – по северной стороне лесополосы;
- от т.135 до т.141 – по меже до пруда;
- от т.141 до т. 143 – по меже;
- от т.143 до т. 160 – по границе приусадебных земель;
- от т.160 до т.173 – по середине пруда;
- от т.173 до т.174 – пересекая автодорогу «Воронеж-Тамбов»;
- от т.174 до т.196 – по ручью;
- от т.196 до т.208 – по середине пруда;
- от т.208 до т.217 – по балке;
- от т.217 до т.219 – по меже;
- от т.219 до т.222 – по северной стороне лесополосы;
- от т.222 до т.224(Г) – по западной стороне лесополосы.

V. Участок границы с муниципальным образованием – Мордовский поссовет (от Г до Д)

Граница с муниципальным образованием – Мордовский поссовет проходит:

- от т.224(Г) до т.230 – от автодороги «Воронеж-Тамбов» по меже;
- от т.230 до т.232 – по северо-восточной стороне лесополосы;
- от т.232 до т.247 – по просеке между лесными полевозащитными полосами;
- от т.247 до т.274 – по балке;
- от т.274 до т.275(Д) – по ручью.

VI. Участок границы с Липецкой областью (от Е до Ж)

Граница с Липецкой областью проходит:

- от т.275(Д) до т.280 - по меже до пруда;
- от т.280 до т.305 – по южной стороне пруда;
- от т.305 до т.318 –от середины пруда по восточной стороне лесополосы;
- от т.318 до т.320 – по южной стороне лесополосы;
- от т.320 до т.321- по меже;
- от т.321 до т.345 - по границе приусадебных земель с. Васильевка;
- от т.345 до т.355 – по меже;
- от т.355 до т.363 – по северной стороне лесополосы;
- от т.363 до т.371 – по лесополосе;
- от т.371 до т.388 – по южной стороне пруда;
- от т.388 до т.1(А) – от пруда по меже.

Каталог координат
характерных точек границ муниципального образования-
Шульгинский сельсовет Мордовского района Тамбовской области

Название (номер) межевого знака	Дирекционные углы (град. мин. сек.)	Длина линии(м)	X координата	Y координата
1			380241,92	1196948,2
	42° 04' 12"	671,34		
2			380740,27	1197398,02
	42° 53' 12"	526,9		
3			381126,33	1197756,6
	42° 54' 54"	19,05		
4			381140,28	1197769,57
	42° 52' 28"	20,4		
5			381155,23	1197783,45
	42° 24' 30"	497,41		
6			381522,5	1198118,91
	43° 26' 18"	491,19		
7			381879,16	1198456,64
	42° 15' 30"	576,53		
8			382305,86	1198844,34
	42° 47' 33"	590,77		
9			382739,38	1199245,68
	42° 42' 15"	501,32		
10			383107,78	1199585,68
	42° 03' 20"	354,74		
11			383371,17	1199823,3
	41° 41' 31"	126,46		
12			383465,6	1199907,41
	41° 41' 22"	96,86		
13			383537,93	1199971,83
	81° 24' 17"	441,41		
14			383603,9	1200408,28
	81° 22' 39"	163,29		
15			383628,38	1200569,72
	81° 05' 14"	596,33		
16			383720,77	1201158,85
	81° 22' 11"	711,54		
17			383827,54	1201862,33
	81° 46' 38"	627,38		
18			383917,27	1202483,26
	43° 55' 17"	568,76		
19			384326,94	1202877,79
	30° 25' 29"	235,46		
20			384529,98	1202997,03
	30° 34' 19"	108,61		
21			384623,49	1203052,27
	30° 33' 47"	13,98		
22			384635,53	1203059,38
	30° 09' 29"	180,4		
23			384791,51	1203150,01
	28° 44' 35"	552,73		

Название (номер) межевого знака	Дирекционные углы (град. мин. сек.)	Длина линии(м)	X координата	Y координата
24			385276,14	1203415,81
	28° 54' 59"	243,52		
25			385489,3	1203533,56
	32° 43' 20"	416,75		
26			385839,91	1203758,84
	32° 03' 24"	360,96		
27			386145,83	1203950,42
	33° 22' 48"	349,59		
28			386437,75	1204142,76
	75° 52' 58"	322,87		
29			386516,5	1204455,88
	75° 21' 53"	430,05		
30			386625,16	1204871,98
	75° 15' 01"	428,32		
31			386734,21	1205286,19
	74° 39' 55"	307,8		
32			386815,61	1205583,03
	86° 07' 58"	185,19		
33			386828,1	1205767,8
	85° 53' 15"	464,63		
34			386861,42	1206231,23
	351° 59' 17"	546		
35			387402,09	1206155,13
	351° 54' 06"	379		
36			387777,31	1206101,74
	91° 20' 44"	499,92		
37			387765,57	1206601,52
	90° 33' 04"	253,71		
38			387763,13	1206855,22
	160° 27' 00"	18,2		
39			387745,98	1206861,31
	174° 23' 11"	162,75		
40			387584,01	1206877,23
	170° 17' 31"	78,16		
41			387506,97	1206890,41
	177° 06' 50"	27,61		
42			387479,4	1206891,8
	216° 24' 37"	78,54		
43			387416,19	1206845,18
	210° 45' 38"	91,45		
44			387337,61	1206798,41
	192° 25' 41"	53,06		
45			387285,79	1206786,99
	195° 45' 41"	66,71		
46			387221,59	1206768,87
	207° 04' 08"	121,02		
47			387113,83	1206713,8
	201° 13' 46"	57,86		
48			387059,9	1206692,85
	190° 55' 22"	64,7		
49			386996,37	1206680,59

Название (номер) межевого знака	Дирекционные углы (град. мин. сек.)	Длина линии(м)	X координата	Y координата
	202° 25' 37"	64,64		
50			386936,62	1206655,93
	210° 27' 05"	77,66		
51			386869,67	1206616,57
	175° 30' 30"	78,53		
52			386791,38	1206622,72
	102° 30' 11"	240,75		
53			386739,26	1206857,76
	101° 03' 32"	421,23		
54			386658,46	1207271,17
	100° 18' 37"	438,04		
55			386580,06	1207702,14
	100° 40' 55"	400,42		
56			386505,84	1208095,62
	100° 42' 15"	512,27		
57			386410,69	1208598,98
	177° 01' 27"	227,3		
58			386183,7	1208610,78
	177° 12' 30"	424,4		
59			385759,8	1208631,45
	177° 09' 07"	378,16		
60			385382,11	1208650,24
	177° 06' 33"	279,39		
61			385103,08	1208664,33
	95° 41' 26"	28,44		
62			385100,26	1208692,63
	94° 36' 12"	898,25		
63			385028,17	1209587,98
	95° 15' 55"	299,01		
64			385000,73	1209885,73
	93° 52' 22"	468,61		
65			384969,08	1210353,27
	93° 22' 01"	586,73		
66			384934,62	1210938,99
	92° 34' 59"	46,38		
67			384932,53	1210985,32
	194° 10' 00"	23,45		
68			384909,79	1210979,58
	195° 27' 22"	44,73		
69			384866,68	1210967,66
	196° 59' 28"	101,91		
70			384769,22	1210937,88
	196° 39' 23"	547,61		
71			384244,59	1210780,92
	197° 07' 30"	353,6		
72			383906,67	1210676,8
	197° 08' 50"	7,6		
73			383899,41	1210674,56
	100° 53' 36"	33,71		
74			383893,04	1210707,66
	98° 13' 33"	386,37		

Название (номер) межевого знака	Дирекционные углы (град. мин. сек.)	Длина линии(м)	X координата	Y координата
75			383837,76	1211090,06
	196° 34' 08"	845,75		
76			383027,13	1210848,88
	95° 44' 46"	317,11		
77			382995,38	1211164,4
	94° 46' 31"	291,66		
78			382971,1	1211455,05
	186° 15' 54"	478,79		
79			382495,17	1211402,8
	186° 37' 28"	548,11		
80			381950,72	1211339,57
	186° 45' 00"	531,48		
81			381422,92	1211277,1
	81° 58' 59"	923,01		
82			381551,65	1212191,09
	82° 00' 03"	560,51		
83			381629,65	1212746,15
	82° 21' 38"	438,54		
84			381687,95	1213180,8
	82° 12' 27"	480,37		
85			381753,08	1213656,73
	82° 38' 02"	1036,51		
86			381885,97	1214684,69
	191° 21' 37"	178,8		
87			381710,67	1214649,47
	207° 21' 00"	370,86		
88			381381,27	1214479,09
	157° 45' 30"	270,51		
89			381130,89	1214581,48
	60° 43' 50"	118,96		
90			381189,05	1214685,25
	96° 30' 36"	66,33		
91			381181,53	1214751,15
	146° 02' 02"	6,91		
92			381175,8	1214755,01
	223° 49' 33"	85,92		
93			381113,81	1214695,51
	202° 01' 52"	61,16		
94			381057,12	1214672,57
	234° 58' 52"	5,26		
95			381054,1	1214668,26
	157° 27' 42"	101,51		
96			380960,34	1214707,17
	154° 55' 09"	95,14		
97			380874,17	1214747,5
	173° 23' 09"	44,8		
98			380829,67	1214752,66
	204° 26' 56"	38,63		
99			380794,5	1214736,67
	218° 39' 54"	101,38		
100			380715,34	1214673,33

Название (номер) межевого знака	Дирекционные углы (град. мин. сек.)	Длина линии(м)	X координата	Y координата
	261° 37' 57"	91,46		
101			380702,03	1214582,84
	259° 35' 27"	448,48		
102			380621	1214141,74
	259° 49' 46"	664,69		
103			380503,63	1213487,49
	257° 24' 20"	645,95		
104			380362,78	1212857,08
	255° 13' 59"	1446,79		
105			379994,01	1211458,08
	253° 56' 41"	516,12		
106			379851,27	1210962,09
	206° 52' 35"	280,58		
107			379601	1210835,25
	207° 00' 50"	259,24		
108			379370,04	1210717,5
	207° 10' 24"	590,3		
109			378844,89	1210447,92
	207° 22' 16"	553,41		
110			378353,44	1210193,49
	206° 39' 31"	312,23		
111			378074,4	1210053,4
	208° 15' 36"	257,48		
112			377847,61	1209931,49
	296° 32' 38"	460,9		
113			378053,58	1209519,17
	283° 15' 37"	868,23		
114			378252,73	1208674,09
	26° 58' 56"	1232,54		
115			379351,11	1209233,31
	27° 10' 07"	498,34		
116			379794,47	1209460,86
	20° 06' 33"	352,4		
117			380125,39	1209582,02
	317° 44' 49"	61,38		
118			380170,82	1209540,75
	303° 53' 04"	248,57		
119			380309,4	1209334,4
	14° 49' 31"	431,62		
120			380726,65	1209444,84
	284° 47' 29"	461,18		
121			380844,39	1208998,94
	285° 45' 45"	408,36		
122			380955,32	1208605,94
	273° 35' 35"	567,92		
123			380990,91	1208039,14
	271° 01' 59"	119,26		
124			380993,06	1207919,9
	272° 00' 02"	556,56		
125			381012,49	1207363,68
	189° 56' 39"	607,33		

Название (номер) межевого знака	Дирекционные углы (град. мин. сек.)	Длина линии(м)	X координата	Y координата
126			380414,28	1207258,8
	188° 48' 45"	615,33		
127			379806,21	1207164,53
	267° 56' 40"	612,24		
128			379784,25	1206552,68
	267° 23' 07"	738,7		
129			379750,55	1205814,75
	176° 05' 41"	600,36		
130			379151,58	1205855,64
	176° 39' 33"	604,18		
131			378548,43	1205890,85
	174° 41' 23"	593,19		
132			377957,79	1205945,75
	128° 26' 41"	534,66		
133			377625,36	1206364,5
	122° 21' 31"	1152,39		
134			377008,58	1207337,94
	117° 33' 16"	598,3		
135			376731,81	1207868,38
	215° 27' 22"	248,67		
136			376529,25	1207724,13
	220° 03' 35"	317,1		
137			376286,55	1207520,05
	222° 55' 37"	592,06		
138			375853,03	1207116,82
	224° 03' 25"	345,41		
139			375604,8	1206876,63
	189° 12' 03"	63,04		
140			375542,57	1206866,55
	179° 11' 51"	419,17		
141			375123,44	1206872,42
	246° 47' 01"	262,22		
142			375020,07	1206631,43
	252° 23' 28"	116,69		
143			374984,77	1206520,21
	238° 36' 18"	90,66		
144			374937,54	1206442,82
	230° 32' 06"	78		
145			374887,96	1206382,6
	239° 36' 17"	61,53		
146			374856,83	1206329,53
	239° 30' 47"	24,52		
147			374844,39	1206308,4
	221° 47' 03"	66,3		
148			374794,95	1206264,22
	142° 14' 25"	33,61		
149			374768,38	1206284,8
	143° 28' 24"	30,71		
150			374743,7	1206303,08
	211° 54' 38"	66,63		
151			374687,14	1206267,86

Название (номер) межевого знака	Дирекционные углы (град. мин. сек.)	Длина линии(м)	X координата	Y координата
	181° 11' 21"	52,52		
152			374634,63	1206266,77
	205° 52' 02"	17,63		
153			374618,77	1206259,08
	187° 36' 26"	54,54		
154			374564,71	1206251,86
	178° 05' 32"	129,46		
155			374435,32	1206256,17
	205° 46' 42"	45,28		
156			374394,55	1206236,48
	112° 12' 13"	32,81		
157			374382,15	1206266,86
	132° 19' 44"	21,7		
158			374367,54	1206282,9
	161° 22' 09"	47,14		
159			374322,87	1206297,96
	120° 57' 22"	51,93		
160			374296,16	1206342,49
	205° 49' 47"	137,64		
161			374172,27	1206282,52
	189° 06' 17"	159,06		
162			374015,21	1206257,35
	215° 09' 34"	266,28		
163			373797,51	1206104,01
	183° 45' 53"	182		
164			373615,9	1206092,06
	195° 07' 08"	113,87		
165			373505,97	1206062,36
	228° 33' 28"	280,31		
166			373320,44	1205852,23
	198° 44' 33"	111,95		
167			373214,43	1205816,26
	230° 32' 34"	318,74		
168			373011,87	1205570,16
	221° 58' 13"	468,51		
169			372663,54	1205256,85
	207° 12' 40"	225,64		
170			372462,87	1205153,67
	176° 56' 32"	156,15		
171			372306,94	1205162
	135° 25' 13"	97,36		
172			372237,59	1205230,34
	188° 19' 22"	51,74		
173			372186,39	1205222,85
	151° 22' 35"	24,53		
174			372164,86	1205234,6
	128° 24' 08"	25,36		
175			372149,11	1205254,47
	116° 13' 37"	43,97		
176			372129,68	1205293,91
	112° 40' 28"	42,78		

Название (номер) межевого знака	Дирекционные углы (град. мин. сек.)	Длина линии(м)	X координата	Y координата
177			372113,19	1205333,38
	95° 25' 23"	51,53		
178			372108,32	1205384,68
	93° 36' 24"	54,37		
179			372104,9	1205438,94
	144° 36' 34"	52,53		
180			372062,08	1205469,36
	155° 53' 47"	38,74		
181			372026,72	1205485,18
	143° 06' 16"	62,8		
182			371976,5	1205522,88
	149° 33' 11"	51,33		
183			371932,25	1205548,89
	133° 07' 49"	49,85		
184			371898,17	1205585,27
	169° 12' 39"	22,44		
185			371876,13	1205589,47
	170° 30' 08"	50,66		
186			371826,16	1205597,83
	172° 42' 17"	75,52		
187			371751,25	1205607,42
	167° 58' 58"	81,17		
188			371671,86	1205624,32
	161° 04' 19"	52,9		
189			371621,82	1205641,48
	149° 05' 19"	61,9		
190			371568,71	1205673,28
	145° 08' 52"	55,79		
191			371522,93	1205705,16
	138° 59' 02"	68,6		
192			371471,17	1205750,18
	147° 36' 26"	59,42		
193			371421	1205782,01
	132° 41' 29"	63,37		
194			371378,03	1205828,59
	136° 38' 18"	52,93		
195			371339,55	1205864,93
	163° 24' 29"	39,92		
196			371301,29	1205876,33
	174° 36' 29"	42,78		
197			371258,7	1205880,35
	169° 43' 31"	62,74		
198			371196,97	1205891,54
	155° 32' 53"	46,94		
199			371154,24	1205910,97
	149° 37' 41"	91,47		
200			371075,32	1205957,22
	147° 23' 33"	80,59		
201			371007,43	1206000,65
	152° 13' 15"	32,51		
202			370978,67	1206015,8

Название (номер) межевого знака	Дирекционные углы (град. мин. сек.)	Длина линии(м)	X координата	Y координата
203	168° 09' 42"	24,03	370955,15	1206020,73
204	209° 15' 46"	25,94	370932,52	1206008,05
205	242° 18' 49"	23,31	370921,69	1205987,41
206	238° 45' 25"	36,25	370902,89	1205956,42
207	212° 19' 52"	51,46	370859,41	1205928,9
208	155° 58' 41"	202,29	370674,64	1206011,25
209	165° 45' 10"	324,61	370360,01	1206091,14
210	172° 33' 41"	155,02	370206,29	1206111,21
211	154° 49' 54"	83,66	370130,57	1206146,79
212	173° 28' 47"	26,68	370104,06	1206149,82
213	245° 31' 02"	181,8	370028,72	1205984,37
214	238° 36' 52"	133,05	369959,43	1205870,79
215	254° 23' 20"	206,05	369903,98	1205672,34
216	271° 47' 03"	78,37	369906,42	1205594,01
217	243° 12' 55"	177,28	369826,53	1205435,75
218	272° 35' 19"	1182,13	369879,92	1204254,83
219	210° 48' 17"	1239,12	368815,62	1203620,26
220	288° 06' 59"	172,89	368869,38	1203455,94
221	305° 06' 43"	622,07	369227,18	1202947,07
222	305° 20' 20"	481,77	369505,84	1202554,07
223	210° 45' 16"	192,53	369340,39	1202455,62
224	215° 02' 49"	389,76	369021,3	1202231,8
225	307° 48' 26"	335,85	369227,18	1201966,45
226	308° 38' 04"	437,45	369500,3	1201624,74
227	307° 49' 44"	51,26	369531,74	1201584,25
	306° 35' 40"	86,93		

Название (номер) межевого знака	Дирекционные углы (град. мин. сек.)	Длина линии(м)	X координата	Y координата
228			369583,56	1201514,46
	305° 38' 52"	75,58		
229			369627,61	1201453,04
	209° 01' 05"	179,52		
230			369470,63	1201365,96
	300° 26' 15"	2078,46		
231			370523,57	1199573,95
	303° 04' 12"	97,15		
232			370576,58	1199492,54
	246° 39' 41"	345,97		
233			370439,52	1199174,88
	226° 31' 33"	251,49		
234			370266,49	1198992,38
	219° 42' 04"	105,28		
235			370185,49	1198925,13
	224° 33' 39"	105,15		
236			370110,57	1198851,35
	222° 10' 57"	158,53		
237			369993,1	1198744,9
	226° 27' 03"	75,68		
238			369940,96	1198690,05
	240° 06' 31"	51,95		
239			369915,07	1198645,01
	278° 37' 08"	62,99		
240			369924,51	1198582,73
	281° 36' 16"	91,97		
241			369943,01	1198492,64
	277° 50' 50"	110,23		
242			369958,06	1198383,44
	279° 22' 03"	159,12		
243			369983,96	1198226,44
	255° 57' 44"	85,83		
244			369963,14	1198143,17
	266° 37' 44"	70,91		
245			369958,97	1198072,38
	245° 22' 45"	109,93		
246			369913,17	1197972,44
	261° 01' 41"	80,09		
247			369900,68	1197893,33
	257° 16' 31"	132,34		
248			369871,53	1197764,24
	265° 55' 04"	58,44		
249			369867,37	1197705,95
	240° 06' 34"	53,66		
250			369840,63	1197659,43
	271° 52' 18"	40,72		
251			369841,96	1197618,73
	264° 35' 21"	83,88		
252			369834,05	1197535,22
	262° 52' 53"	67,14		
253			369825,73	1197468,6

Название (номер) межевого знака	Дирекционные углы (град. мин. сек.)	Длина линии(м)	X координата	Y координата
	270° 00' 00"	141,58		
254			369825,73	1197327,02
	322° 07' 28"	142,42		
255			369938,15	1197239,58
	338° 57' 49"	116		
256			370046,42	1197197,94
	329° 02' 07"	97,12		
257			370129,7	1197147,97
	321° 20' 41"	79,98		
258			370192,16	1197098,01
	333° 25' 41"	37,24		
259			370225,47	1197081,35
	344° 44' 45"	47,47		
260			370271,27	1197068,86
	0° 00' 00"	112,43		
261			370383,7	1197068,86
	359° 35' 48"	173,36		
262			370557,06	1197067,64
	347° 54' 46"	194,55		
263			370747,3	1197026,9
	345° 28' 01"	27,42		
264			370773,84	1197020,02
	318° 10' 56"	75,15		
265			370829,85	1196969,91
	310° 23' 09"	63,73		
266			370871,14	1196921,37
	331° 38' 20"	32,82		
267			370900,02	1196905,78
	340° 09' 22"	33,44		
268			370931,47	1196894,43
	311° 56' 04"	70,21		
269			370978,39	1196842,2
	315° 43' 15"	120,29		
270			371064,51	1196758,22
	315° 29' 54"	112,99		
271			371145,1	1196679,02
	304° 58' 22"	48,69		
272			371173,01	1196639,12
	319° 29' 17"	83,5		
273			371236,49	1196584,88
	303° 44' 08"	220,45		
274			371358,92	1196401,55
	319° 28' 48"	236,37		
275			371538,6	1196247,98
	54° 43' 21"	491,28		
276			371822,33	1196649,04
	342° 19' 36"	1325,85		
277			373085,6	1196246,53
	342° 19' 16"	30,92		
278			373115,06	1196237,14
	242° 13' 56"	11,72		

Название (номер) межевого знака	Дирекционные углы (град. мин. сек.)	Длина линии(м)	X координата	Y координата
279			373109,6	1196226,77
	248° 43' 56"	29,31		
280			373098,97	1196199,46
	248° 39' 45"	41,97		
281			373083,7	1196160,37
	259° 22' 09"	25,15		
282			373079,06	1196135,65
	271° 01' 14"	31,44		
283			373079,62	1196104,21
	256° 15' 22"	11,41		
284			373076,91	1196093,13
	191° 13' 18"	19,12		
285			373058,16	1196089,41
	195° 16' 52"	9,71		
286			373048,79	1196086,85
	340° 02' 05"	27,47		
287			373074,61	1196077,47
	324° 48' 19"	12,04		
288			373084,45	1196070,53
	276° 01' 04"	20,22		
289			373086,57	1196050,42
	272° 45' 55"	96,38		
290			373091,22	1195954,15
	267° 51' 42"	35,92		
291			373089,88	1195918,26
	255° 32' 44"	21,27		
292			373084,57	1195897,66
	241° 53' 49"	28,66		
293			373071,07	1195872,38
	250° 54' 33"	15,2		
294			373066,1	1195858,02
	277° 08' 58"	17,52		
295			373068,28	1195840,64
	271° 30' 52"	41,62		
296			373069,38	1195799,03
	270° 17' 01"	32,33		
297			373069,54	1195766,7
	293° 37' 07"	18,27		
298			373076,86	1195749,96
	320° 12' 15"	15,05		
299			373088,42	1195740,33
	321° 56' 16"	12,88		
300			373098,56	1195732,39
	282° 30' 09"	21,29		
301			373103,17	1195711,6
	269° 14' 44"	10,63		
302			373103,03	1195700,97
	250° 57' 33"	14,65		
303			373098,25	1195687,12
	251° 03' 52"	15,56		
304			373093,2	1195672,4

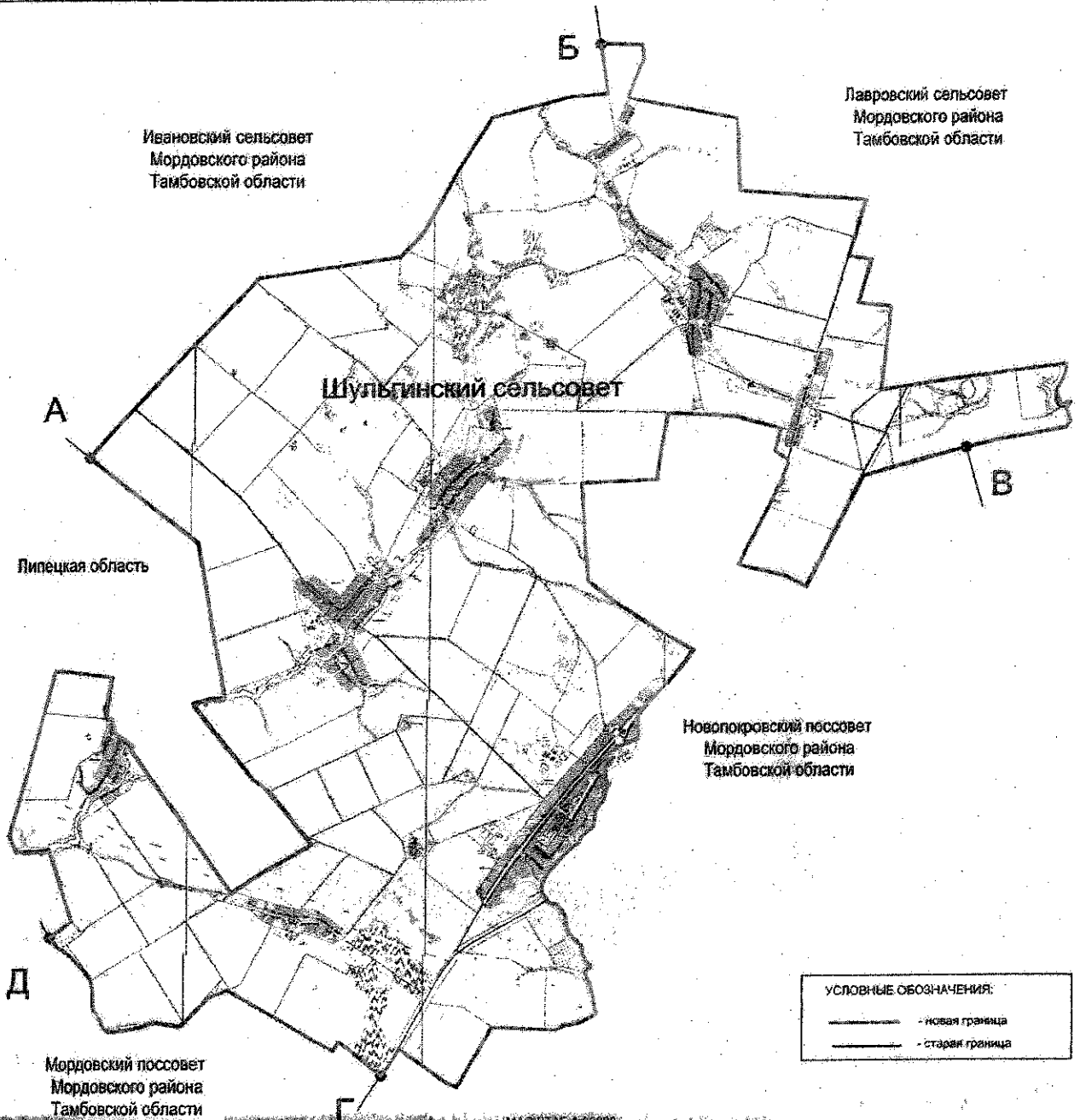
Название (номер) межевого знака	Дирекционные углы (град. мин. сек.)	Длина линии(м)	X координата	Y координата
	256° 54' 04"	42,84		1195630,67
305			373083,49	
	333° 17' 40"	47,42		1195609,36
306			373125,85	
	340° 56' 03"	29,3		1195599,79
307			373153,54	
	340° 56' 56"	33,82		1195588,75
308			373185,51	
	335° 52' 29"	218,94		1195499,26
309			373385,33	
	15° 52' 48"	444,77		1195620,96
310			373813,13	
	15° 53' 51"	242,63		1195687,42
311			374046,48	
	15° 53' 49"	623,16		1195858,11
312			374645,81	
	15° 21' 22"	993,81		1196121,29
313			375604,14	
	12° 57' 03"	2,94		1196121,95
314			375607,01	
	15° 48' 00"	16,23		1196126,37
315			375622,63	
	15° 20' 32"	4,04		1196127,44
316			375626,53	
	15° 24' 41"	12,53		1196130,77
317			375638,61	
	15° 23' 23"	781,4		1196338,14
318			376391,99	
	96° 36' 23"	518,74		1196853,44
319			376332,31	
	96° 53' 29"	534,23		1197383,81
320			376268,21	
	190° 27' 57"	507,74		1197291,58
321			375768,92	
	223° 41' 16"	25,32		1197274,09
322			375750,61	
	219° 20' 54"	15,72		1197264,12
323			375738,45	
	202° 29' 06"	22,88		1197255,37
324			375717,31	
	180° 21' 06"	29,33		1197255,19
325			375687,98	
	161° 09' 07"	63,15		1197275,59
326			375628,22	
	163° 56' 42"	55,36		1197290,9
327			375575,02	
	154° 08' 05"	26,73		1197302,56
328			375550,97	
	119° 21' 45"	40,14		1197337,54
329			375531,29	
	107° 44' 37"	19,13		

Название (номер) межевого знака	Дирекционные углы (град. мин. сек.)	Длина линии(м)	X координата	Y координата
330			375525,46	1197355,76
	67° 07' 21"	22,25		
331			375534,11	1197376,26
	80° 42' 17"	10,15		
332			375535,75	1197386,28
	138° 26' 09"	15,1		
333			375524,45	1197396,3
	159° 14' 50"	58,64		
334			375469,61	1197417,08
	167° 45' 14"	73,83		
335			375397,46	1197432,74
	182° 10' 59"	62,22		
336			375335,29	1197430,37
	169° 27' 18"	44,81		
337			375291,24	1197438,57
	140° 26' 22"	38,04		
338			375261,91	1197462,8
	124° 17' 49"	105,54		
339			375202,44	1197549,99
	126° 39' 27"	73,88		
340			375158,33	1197609,26
	126° 39' 35"	6		
341			375154,75	1197614,07
	126° 57' 21"	61,39		
342			375117,84	1197663,13
	126° 57' 41"	81,36		
343			375068,92	1197728,14
	139° 01' 03"	10,6		
344			375060,92	1197735,09
	127° 37' 30"	69,35		
345			375018,58	1197790,02
	192° 12' 44"	20,8		
346			374998,25	1197785,62
	211° 23' 30"	78,77		
347			374931,01	1197744,59
	145° 56' 57"	2,64		
348			374928,82	1197746,07
	145° 45' 01"	592,02		
349			374439,46	1198079,26
	144° 39' 34"	553,75		
350			373987,75	1198399,57
	113° 23' 27"	14,86		
351			373981,85	1198413,21
	143° 52' 45"	126,35		
352			373879,79	1198487,69
	145° 28' 02"	805,99		
353			373215,81	1198944,59
	145° 32' 47"	561,6		
354			372752,72	1199262,31
	145° 03' 47"	497,63		
355			372344,77	1199547,29

Название (номер) межевого знака	Дирекционные углы (град. мин. сек.)	Длина линии(м)	X координата	Y координата
	145° 03' 24"	15,47		
356			372332,09	1199556,15
	55° 48' 44"	204,64		
357			372447,08	1199725,43
	55° 51' 16"	160,86		
358			372537,37	1199858,56
	55° 51' 18"	190,4		
359			372644,24	1200016,14
	55° 59' 49"	55,83		
360			372675,46	1200062,42
	56° 58' 25"	96,01		
361			372727,79	1200142,92
	60° 00' 29"	708,57		
362			373081,99	1200756,61
	60° 09' 29"	253,57		
363			373208,17	1200976,56
	321° 25' 40"	271,4		
364			373420,36	1200807,34
	321° 25' 45"	704,86		
365			373971,45	1200367,87
	321° 10' 25"	270,77		
366			374182,39	1200198,11
	321° 10' 15"	32,23		
367			374207,5	1200177,9
	307° 41' 17"	327,79		
368			374407,9	1199918,5
	315° 24' 26"	68,63		
369			374456,77	1199870,32
	322° 03' 16"	1295,44		
370			375478,35	1199073,74
	320° 56' 41"	333,58		
371			375737,39	1198863,56
	58° 40' 55"	50,19		
372			375763,48	1198906,44
	42° 23' 05"	46,49		
373			375797,82	1198937,78
	62° 36' 16"	72,2		
374			375831,04	1199001,88
	83° 21' 32"	43,75		
375			375836,1	1199045,34
	153° 53' 42"	44,57		
376			375796,08	1199064,95
	142° 51' 01"	27,02		
377			375774,54	1199081,27
	350° 39' 09"	46,79		
378			375820,71	1199073,67
	352° 30' 24"	23,92		
379			375844,43	1199070,55
	86° 46' 25"	57,92		
380			375847,69	1199128,38
	77° 55' 52"	32,43		

Название (номер) межевого знака	Дирекционные углы (град. мин. сек.)	Длина линии(м)	X координата	Y координата
381			375854,47	1199160,09
	58° 35' 40"	36,04		
382			375873,25	1199190,85
	76° 31' 27"	19,1		
383			375877,7	1199209,42
	110° 22' 12"	16,58		
384			375871,93	1199224,96
	128° 15' 22"	24,39		
385			375856,83	1199244,11
	101° 07' 08"	41,17		
386			375848,89	1199284,51
	98° 54' 46"	54,15		
387			375840,5	1199338,01
	84° 17' 34"	68,78		
388			375847,34	1199406,45
	351° 45' 00"	97,43		
389			375943,76	1199392,47
	351° 45' 03"	412,74		
390			376352,23	1199333,25
	350° 01' 01"	462,28		
391			376807,51	1199253,11
	350° 00' 48"	82,46		
392			376888,72	1199238,81
	350° 00' 38"	1286,89		
393			378156,1	1199015,58
	350° 00' 36"	529,42		
394			378677,49	1198923,74
	309° 11' 20"	98,61		
395			378739,8	1198847,31
	309° 11' 19"	538,51		
396			379080,07	1198429,93
	307° 54' 46"	617,08		
397			379459,24	1197943,09
	307° 54' 44"	148,88		
398			379550,72	1197825,63
	308° 13' 28"	991,67		
399			380164,31	1197046,58
	308° 16' 09"	125,31		
400			380241,92	1196948,2
	90° 00' 00"	0		
1			380241,92	1196948,2

**Карта план
 границ Шульгинского сельсовета Мордовского района Тамбовской области
 План границ объекта землеустройства**



СОГЛАСОВАНИЕ ГРАНИЦ:

от А до

[Signature]

от А до Б

[Signature]

от Б до В -


[Signature]

от В до Г -

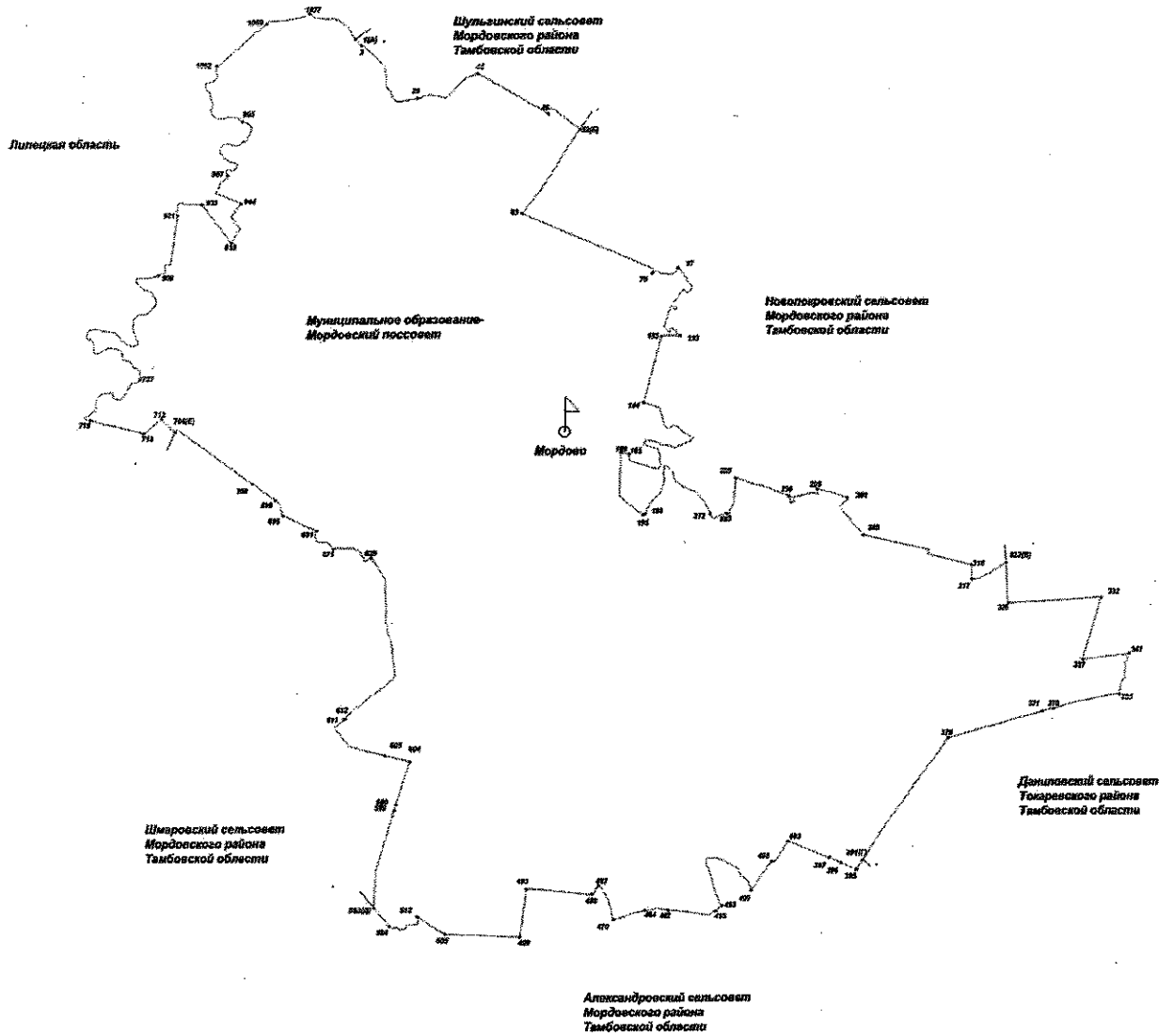
[Signature]

от Г до Д -

[Signature]



**Схема границ
муниципального образования-
Мордовский поссовет
Мордовского района Тамбовской области**



**Описание границ
муниципального образования – Мордовский поссовет
Мордовского района Тамбовской области**

I. Участок границы с муниципальным образованием – Шульгинский сельсовет Мордовского района Тамбовской области (от А до Б).

Граница с муниципальным образованием – Шульгинский сельсовет проходит:

- от т.1(А) до т.3 – по ручью;
- от т.3 до т.29 – по балке;
- от т.29 до т.44 – между лесополосами;
- от т.44 до т.46 – по северо-восточной стороне лесополосы;
- от т.46 до т.52 – по меже, до автодороги «Воронеж-Тамбов».

II. Участок границы с муниципальным образованием – Новопокровский поссовет Мордовского района Тамбовской области (от Б до В)

Граница с муниципальным образованием – Новопокровский поссовет проходит:

- от т.52 (Б) до т.63 – по восточной стороне автодороги «Воронеж-Тамбов»;
- от т.63 до т.76 – по южной стороне лесополосы;
- от т.76 до т.97 – по р. Битюг;
- от т.97 до т.133 – по восточной границе приусадебных земель;
- от т.133 до т.135 – по северной стороне полевой дороги;
- от т.135 до т.144 – по западной стороне автодороги «Каспий» - Жердевка-Токаревка-Мордово-Мельгуны-Волчки-"Орёл-Тамбов";
- от т.144 до т.185 – по восточной стороне п. Мордово;
- от т.185 до т.189 – пересекая автодорогу "Каспий"- Жердевка-Токаревка-Мордово-Мельгуны-Волчки -"Орёл-Тамбов";
- от т.189 до т.195 – по восточной стороне лесополосы;
- от т.195 до т.198 – пересекая автомобильную дорогу "Каспий"- Жердевка-Токаревка-Мордово-Мельгуны - Волчки -"Орёл-Тамбов" ";
- от т.198 до т.272 – по ручью;
- от т.272 до т.283 – по середине пруда;
- от т.283 до т.289 – по меже;
- от т.289 до т.296 – по южной стороне полевой дороги;
- от т.296 до т.299 – по меже;
- от т.299 до т.301 – по южной стороне полосы отвода железной дороги;
- от т.301 до т.305 – по меже;

- от т.305 до т.316 – по южной стороне лесополосы;
- от т.316 до т.317 – по меже;
- от т.317 до т.322(В) – по юго-восточной стороне полевой дороги.

III. Участок границы с муниципальным образованием – Даниловский сельсовет Токаревского района Тамбовской области (от В до Г)

Граница с муниципальным образованием – Даниловский сельсовет Токаревского района проходит:

- от т.322(В) до т.326 – по западной стороне лесополосы;
- от т.326 до т.332 – по южной стороне лесополосы;
- от т.332 до т.337 – по западной стороне полевой дороги;
- от т.337 до т.341 – по меже, до пруда;
- от т.341 до т.355 – по середине пруда;
- от т.355 до т.370 – по северной границе приусадебных земель села Малая Даниловка;
- от т.370 до т.371 – пересекая автодорогу;
- от т.371 до т.379 – по южной стороне автодороги;
- от т.379 до т.391(Г) – по меже.

IV. Участок границы с муниципальным образованием – Александровский сельсовет Мордовского района Тамбовской области (от Г до Д)

Граница с муниципальным образованием – Александровский сельсовет проходит:

- от т.391 (Г) до т.395 – по меже;
- от т.395 до т.396 – по северо-западной стороне автодороги;
- от т.396 до т.397 – пересекая автодорогу;
- от т.397 до т.403 – по меже;
- от т.403 до т.405 – по западной стороне лесополосы;
- от т.405 до т.409 – по меже до середины ручья;
- от т.409 до т.453 – по середине ручья;
- от т.453 до т.455 – по меже;
- от т.455 до т.462 – по южной стороне лесополосы;
- от т.462 до т.464 – пересекая железную дорогу;
- от т.464 до т.470 – по северной стороне приусадебных земель с. Отрада;
- от т.470 до т.487 – по середине ручья;
- от т.487 до т.488 – по западной стороне ручья;
- от т.488 до т.493 – по южной стороне лесополосы;
- от т.493 до т.499 – по западной стороне лесополосы;

- от т.499 до т.505 – по южной стороне лесополосы;
- от т.505 до т.512 –пересекая пастбищный участок;
- от т.512 до т.584 – по середине р. Малый Эртиль;
- от т.584 до т.593(Д) – по меже.

V. Участок границы с муниципальным образованием – Шмаровский сельсовет Мордовского района Тамбовской области (от Д до Е).

Граница с муниципальным образованием – Шмаровский сельсовет проходит:

- от т.593(Д) до т.599 - по восточной стороне лесополосы;
- от т.599 до т.600 - пересекая автодорогу;
- от т.600 до т.604 - по западной стороне лесополосы;
- от т.604 до т.605 – пересекая автодорогу;
- от т.605 до т.611 - по меже;
- от т.611 до т.612 - пересекая автодорогу;
- от т.612 до т.639 –по меже до середины р. Битюг;
- от т.639 до т.671 – по середине р. Битюг;
- от т.671 до т.691 – по ручью;
- от т.691 до т.695 – от ручья по северной стороне лесополосы;
- от т.695 до т.699 – по юго-западной стороне полевой дороги;
- от т.699 до т.700 –пересекая автодорогу "Воронеж-Тамбов";
- от т.700 до т.706(Е) – по северной стороне лесополосы.

VI. Участок границы с Липецкой областью (от Е до А).

Граница с Липецкой областью проходит:

- от т.706(Е) до т.712 – по меже;
- от т.712 до т.713 – по юго-восточной стороне лесополосы;
- от т.713 до т.716 – по южной стороне лесополосы;
- от т.716 до т.737 – по середине пруда;
- от т.737 до т.906 – по середине р. Чамлык;
- от т.906 до т.921 – по меже, до реки;
- от т.921 до т.933 – по середине р. Чамлык;
- от т.933 до т.939 – по меже;
- от т.939 до т.944 – по полевой дороге;
- от т.944 до т.957– по меже;
- от т.957 до т.995 – по ручью;
- от т.995 до т.1062 – по р. Чамлык;
- от т.1062 до т.1069 – по меже;
- от т.1069 до т.1077 – по середине пруда;
- от т.1077 до т.1(А) – по ручью.

Каталог координат
характерных точек границ муниципального образования -
Мордовский поссовет Мордовского района Тамбовской области

Название (номер) межевого знака	Дирекционные углы (град. мин. сек.)	Длина линии(м)	X координата	Y координата
1			371538,6	1196247,98
	139° 28' 48"	236,37		
2			371358,92	1196401,55
	123° 44' 08"	220,45		
3			371236,49	1196584,88
	139° 29' 17"	83,5		
4			371173,01	1196639,12
	124° 58' 22"	48,69		
5			371145,1	1196679,02
	135° 29' 54"	112,99		
6			371064,51	1196758,22
	135° 43' 15"	120,29		
7			370978,39	1196842,2
	131° 56' 04"	70,21		
8			370931,47	1196894,43
	160° 09' 22"	33,44		
9			370900,02	1196905,78
	151° 38' 20"	32,82		
10			370871,14	1196921,37
	130° 23' 09"	63,73		
11			370829,85	1196969,91
	138° 10' 56"	75,15		
12			370773,84	1197020,02
	165° 28' 01"	27,42		
13			370747,3	1197026,9
	167° 54' 46"	194,55		
14			370557,06	1197067,64
	179° 35' 48"	173,36		
15			370383,7	1197068,86
	180° 00' 00"	112,43		
16			370271,27	1197068,86
	164° 44' 45"	47,47		
17			370225,47	1197081,35
	153° 25' 41"	37,24		
18			370192,16	1197098,01
	141° 20' 41"	79,98		
19			370129,7	1197147,97
	149° 02' 07"	97,12		
20			370046,42	1197197,94
	158° 57' 49"	116		
21			369938,15	1197239,58
	142° 07' 28"	142,42		
22			369825,73	1197327,02
	90° 00' 00"	141,58		
23			369825,73	1197468,6
	82° 52' 53"	67,14		
24			369834,05	1197535,22
	84° 35' 21"	83,88		

Название (номер) межевого знака	Дирекционные углы (град. мин. сек.)	Длина линии(м)	X координата	Y координата
25			369841,96	1197618,73
	91° 52' 18"	40,72		
26			369840,63	1197659,43
	60° 06' 34"	53,66		
27			369867,37	1197705,95
	85° 55' 04"	58,44		
28			369871,53	1197764,24
	77° 16' 31"	132,34		
29			369900,68	1197893,33
	81° 01' 41"	80,09		
30			369913,17	1197972,44
	65° 22' 45"	109,93		
31			369958,97	1198072,38
	86° 37' 44"	70,91		
32			369963,14	1198143,17
	75° 57' 44"	85,83		
33			369983,96	1198226,44
	99° 22' 03"	159,12		
34			369958,06	1198383,44
	97° 50' 50"	110,23		
35			369943,01	1198492,64
	101° 36' 16"	91,97		
36			369924,51	1198582,73
	98° 37' 08"	62,99		
37			369915,07	1198645,01
	60° 06' 31"	51,95		
38			369940,96	1198690,05
	46° 27' 03"	75,68		
39			369993,1	1198744,9
	42° 10' 57"	158,53		
40			370110,57	1198851,35
	44° 33' 39"	105,15		
41			370185,49	1198925,13
	39° 42' 04"	105,28		
42			370266,49	1198992,38
	46° 31' 33"	251,49		
43			370439,52	1199174,88
	66° 39' 41"	345,97		
44			370576,58	1199492,54
	123° 04' 12"	97,15		
45			370523,57	1199573,95
	120° 26' 15"	2078,46		
46			369470,63	1201365,96
	29° 01' 05"	179,52		
47			369627,61	1201453,04
	125° 38' 52"	75,58		
48			369583,56	1201514,46
	126° 35' 40"	86,93		
49			369531,74	1201584,25
	127° 49' 44"	51,26		
50			369500,3	1201624,74

Название (номер) межевого знака	Дирекционные углы (град. мин. сек.)	Длина линии(м)	X координата	Y координата
	128° 38' 04"	437,45		
51			369227,18	1201966,45
	127° 48' 26"	335,85		
52			369021,3	1202231,8
	215° 23' 47"	58,03		
53			368974	1202198,19
	215° 45' 04"	215,09		
54			368799,44	1202072,52
	214° 13' 25"	81,91		
55			368731,71	1202026,45
	213° 25' 14"	198,19		
56			368566,29	1201917,29
	211° 34' 56"	200,97		
57			368395,09	1201812,04
	210° 57' 25"	374,93		
58			368073,57	1201619,18
	211° 18' 07"	163,87		
59			367933,55	1201534,04
	212° 19' 10"	346,83		
60			367640,45	1201348,61
	216° 16' 06"	638,93		
61			367125,31	1200970,64
	218° 25' 41"	489,08		
62			366742,17	1200666,66
	218° 14' 34"	24,46		
63			366722,96	1200651,52
	114° 32' 45"	485,73		
64			366521,18	1201093,35
	113° 47' 46"	501,11		
65			366318,99	1201551,86
	114° 28' 55"	465,94		
66			366125,9	1201975,91
	113° 11' 31"	399,96		
67			365968,39	1202343,55
	113° 52' 07"	399,54		
68			365806,72	1202708,92
	111° 35' 33"	323,8		
69			365687,56	1203010
	113° 40' 41"	175,62		
70			365617,03	1203170,84
	112° 49' 51"	442,02		
71			365445,52	1203578,23
	114° 01' 47"	164,58		
72			365378,5	1203728,55
	113° 41' 12"	438,25		
73			365202,44	1204129,88
	114° 51' 07"	79,28		
74			365169,12	1204201,82
	184° 49' 25"	39,6		
75			365129,66	1204198,49
	202° 52' 39"	71,48		
76			365063,8	1204170,7
	54° 30' 16"	59,95		

Название (номер) межевого знака	Дирекционные углы (град. мин. сек.)	Длина линии(м)	X координата	Y координата
77			365098,61	1204219,51
78	63° 57' 55"	32,85		
			365113,03	1204249,03
79	98° 25' 55"	53,4		
			365105,2	1204301,85
80	113° 14' 25"	34,24		
			365091,69	1204333,31
81	128° 41' 02"	26,16		
			365075,34	1204353,73
82	139° 47' 58"	34,9		
			365048,68	1204376,26
83	117° 05' 06"	39,42		
			365030,73	1204411,36
84	93° 00' 59"	33,83		
			365028,95	1204445,14
85	87° 12' 41"	50,77		
			365031,42	1204495,85
86	83° 38' 42"	42,91		
			365036,17	1204538,5
87	96° 51' 13"	33,27		
			365032,2	1204571,53
88	104° 16' 23"	34,03		
			365023,81	1204604,51
89	97° 54' 12"	40		
			365018,31	1204644,13
90	89° 38' 04"	47,02		
			365018,61	1204691,15
91	66° 33' 12"	50,64		
			365038,76	1204737,61
92	76° 57' 18"	65,75		
			365053,6	1204801,66
93	42° 41' 36"	52,53		
			365092,21	1204837,28
94	34° 52' 08"	53,38		
			365136,01	1204867,8
95	25° 32' 16"	48,64		
			365179,9	1204888,77
96	13° 38' 18"	25,15		
			365204,34	1204894,7
97	138° 40' 23"	50,88		
			365166,13	1204928,3
98	144° 35' 48"	209,57		
			364995,31	1205049,71
99	147° 39' 07"	129,07		
			364886,27	1205118,77
100	146° 45' 31"	89,63		
			364811,31	1205167,9
101	146° 53' 31"	19,39		
			364795,07	1205178,49
102	146° 55' 14"	19		
			364779,15	1205188,86
103	146° 53' 52"	172,17		
			364634,92	1205282,89

Название (номер) межевого знака	Дирекционные углы (град. мин. сек.)	Длина линии(м)	X координата	Y координата
	223° 47' 45"	163,17		
104			364517,14	1205169,96
	244° 18' 53"	33,2		
105			364502,75	1205140,04
	295° 20' 59"	31,84		
106			364516,38	1205111,27
	321° 20' 10"	112,51		
107			364604,23	1205040,98
	317° 39' 40"	19,49		
108			364618,64	1205027,85
	214° 50' 48"	7,42		
109			364612,55	1205023,61
	214° 26' 54"	143,57		
110			364494,16	1204942,4
	211° 31' 01"	59,68		
111			364443,28	1204911,2
	214° 06' 05"	143,35		
112			364324,58	1204830,83
	214° 31' 14"	39,62		
113			364291,94	1204808,38
	212° 38' 10"	116,11		
114			364194,16	1204745,76
	131° 45' 17"	19,24		
115			364181,35	1204760,11
	131° 45' 15"	139,13		
116			364088,7	1204863,9
	217° 29' 37"	56,78		
117			364043,65	1204829,34
	314° 43' 42"	135,72		
118			364139,16	1204732,92
	316° 48' 46"	19,45		
119			364153,34	1204719,61
	214° 35' 42"	35,82		
120			364123,85	1204699,27
	203° 40' 00"	133,28		
121			364001,78	1204645,77
	200° 21' 00"	42,01		
122			363962,39	1204631,16
	198° 55' 34"	180,05		
123			363792,07	1204572,76
	199° 32' 42"	75,42		
124			363721	1204547,53
	195° 36' 44"	25,04		
125			363696,88	1204540,79
	196° 56' 35"	30,85		
126			363667,37	1204531,8
	198° 33' 23"	85,09		
127			363586,7	1204504,72
	129° 18' 26"	20,32		
128			363573,83	1204520,44
	129° 17' 08"	32,03		
129			363553,55	1204545,23
	137° 30' 37"	170,97		

Название (номер) межевого знака	Дирекционные углы (град. мин. сек.)	Длина линии(м)	X координата	Y координата
130			363427,48	1204660,71
	14° 50' 38"	93,96		
131			363518,3	1204684,78
	80° 01' 13"	83,21		
132			363532,72	1204766,73
	137° 38' 40"	249,51		
133			363348,34	1204934,83
	268° 15' 59"	495,79		
134			363333,34	1204439,27
	268° 16' 00"	20,83		
135			363332,71	1204418,45
	202° 27' 54"	22,77		
136			363311,67	1204409,75
	195° 32' 44"	78,73		
137			363235,82	1204388,65
	194° 24' 12"	240,77		
138			363002,62	1204328,76
	194° 20' 10"	219,13		
139			362790,31	1204274,5
	194° 06' 36"	538,38		
140			362268,17	1204143,25
	193° 57' 46"	514,07		
141			361769,29	1204019,21
	190° 51' 19"	95,15		
142			361675,84	1204001,29
	193° 46' 57"	157,24		
143			361523,13	1203963,83
	200° 08' 44"	27,44		
144			361497,37	1203954,38
	108° 17' 31"	19,02		
145			361491,4	1203972,44
	108° 17' 08"	380,75		
146			361371,94	1204333,96
	124° 12' 07"	35,7		
147			361351,87	1204363,49
	147° 01' 39"	24,36		
148			361331,43	1204376,75
	161° 13' 23"	519,88		
149			360839,22	1204544,09
	117° 35' 54"	113,82		
150			360786,49	1204644,96
	64° 39' 00"	7,17		
151			360789,56	1204651,44
	64° 39' 53"	64,59		
152			360817,2	1204709,82
	59° 52' 59"	61,14		
153			360847,88	1204762,71
	55° 45' 17"	26,9		
154			360863,02	1204784,95
	103° 44' 52"	78,01		
155			360844,48	1204860,73
	131° 56' 51"	83,66		
156			360788,56	1204922,95

Название (номер) межевого знака	Дирекционные углы (град. мин. сек.)	Длина линии(м)	X координата	Y координата
	132° 03' 52"	48,05		
157			360756,37	1204958,62
	131° 53' 02"	101,85		
158			360688,37	1205034,45
	120° 37' 18"	184,35		
159			360594,47	1205193,09
	120° 52' 53"	162,33		
160			360511,15	1205332,41
	255° 59' 37"	92,76		
161			360488,7	1205242,41
	161° 03' 14"	58,49		
162			360433,38	1205261,4
	250° 35' 01"	10,71		
163			360429,82	1205251,3
	251° 40' 51"	103,24		
164			360397,37	1205153,29
	247° 02' 12"	344,7		
165			360262,89	1204835,91
	285° 59' 59"	214,56		
166			360322,03	1204629,66
	274° 57' 36"	210,16		
167			360340,2	1204420,29
	339° 10' 48"	49,01		
168			360386,01	1204402,87
	284° 13' 42"	329,67		
169			360467,04	1204083,31
	285° 32' 30"	73,49		
170			360486,73	1204012,51
	193° 22' 39"	160,35		
171			360330,73	1203975,41
	106° 08' 09"	77,65		
172			360309,15	1204050
	106° 59' 40"	309,6		
173			360218,66	1204346,08
	148° 51' 21"	21,23		
174			360200,49	1204357,06
	163° 46' 34"	158,52		
175			360048,28	1204401,35
	179° 16' 20"	29,91		
176			360018,37	1204401,73
	195° 56' 53"	30,32		
177			359989,22	1204393,4
	169° 41' 32"	67,73		
178			359922,58	1204405,52
	188° 30' 29"	40,96		
179			359882,07	1204399,46
	160° 15' 06"	98,79		
180			359789,09	1204432,84
	217° 23' 16"	151,76		
181			359668,51	1204340,69
	283° 49' 36"	24,52		
182			359674,37	1204316,88
	286° 44' 59"	146,01		

Название (номер) межевого знака	Дирекционные углы (град. мин. сек.)	Длина линии(м)	X координата	Y координата
183			359716,45	1204177,06
	287° 33' 56"	622,14		
184			359904,21	1203583,93
	351° 55' 24"	186,06		
185			360088,42	1203557,79
	295° 54' 39"	27,03		
186			360100,23	1203533,48
	279° 00' 36"	141,57		
187			360122,4	1203393,66
	280° 30' 36"	20,23		
188			360126,09	1203373,77
	272° 29' 26"	23,47		
189			360127,11	1203350,32
	181° 31' 09"	728,8		
190			359398,57	1203331
	182° 02' 28"	446,67		
191			358952,18	1203315,09
	184° 02' 50"	10,63		
192			358941,58	1203314,34
	130° 37' 44"	217,66		
193			358799,85	1203479,53
	133° 34' 54"	65,99		
194			358754,36	1203527,33
	127° 21' 57"	535,46		
195			358429,39	1203952,9
	127° 23' 13"	7,31		
196			358424,95	1203958,71
	80° 48' 15"	26,16		
197			358429,13	1203984,53
	52° 15' 59"	15,65		
198			358438,71	1203996,91
	28° 12' 21"	20,46		
199			358456,74	1204006,58
	29° 46' 51"	91,21		
200			358535,9	1204051,88
	16° 32' 43"	41,33		
201			358575,52	1204063,65
	10° 42' 02"	29,14		
202			358604,15	1204069,06
	16° 56' 51"	13,04		
203			358616,62	1204072,86
	69° 01' 21"	13,04		
204			358621,29	1204085,04
	58° 48' 32"	14,69		
205			358628,9	1204097,61
	19° 31' 37"	12,45		
206			358640,63	1204101,77
	23° 21' 09"	15,16		
207			358654,55	1204107,78
	19° 23' 25"	15,93		
208			358669,58	1204113,07
	22° 19' 55"	31,69		
209			358698,89	1204125,11

Название (номер) межевого знака	Дирекционные углы (град. мин. сек.)	Длина линии(м)	X координата	Y координата
	31° 41' 12"	18,49		
210			358714,62	1204134,82
	40° 50' 50"	15,92		
211			358726,66	1204145,23
	63° 57' 15"	14,8		
212			358733,16	1204158,53
	46° 09' 51"	23,66		
213			358749,55	1204175,6
	28° 18' 53"	30,76		
214			358776,63	1204190,19
	17° 13' 20"	38,4		
215			358813,31	1204201,56
	43° 07' 44"	30,97		
216			358835,91	1204222,73
	57° 15' 49"	26,83		
217			358850,42	1204245,3
	45° 32' 16"	43,69		
218			358881,02	1204276,48
	46° 18' 07"	37,97		
219			358907,25	1204303,93
	47° 36' 05"	71,82		
220			358955,68	1204356,97
	42° 40' 45"	115,08		
221			359040,28	1204434,98
	23° 54' 24"	59,3		
222			359094,49	1204459,01
	17° 45' 56"	44,67		
223			359137,03	1204472,64
	17° 45' 16"	99,33		
224			359231,63	1204502,93
	14° 24' 54"	70,46		
225			359299,87	1204520,47
	15° 19' 07"	40,31		
226			359338,75	1204531,12
	1° 16' 52"	55,9		
227			359394,64	1204532,37
	354° 25' 59"	76,18		
228			359470,46	1204524,98
	348° 03' 14"	71,55		
229			359540,46	1204510,17
	357° 45' 11"	45,66		
230			359586,08	1204508,38
	10° 59' 36"	48,61		
231			359633,8	1204517,65
	14° 06' 58"	46,91		
232			359679,29	1204529,09
	0° 32' 08"	35,3		
233			359714,59	1204529,42
	14° 54' 17"	59,21		
234			359771,81	1204544,65
	111° 56' 10"	40,29		
235			359756,76	1204582,02
	116° 15' 04"	67,76		

Название (номер) межевого знака	Дирекционные углы (град. мин. сек.)	Длина линии(м)	X координата	Y координата
236			359726,79	1204642,79
	127° 38' 32"	34,12		
237			359705,95	1204669,81
	121° 42' 35"	32,67		
238			359688,78	1204697,6
	116° 31' 37"	33,54		
239			359673,8	1204727,61
	130° 30' 56"	29,75		
240			359654,47	1204750,23
	140° 54' 26"	27,69		
241			359632,98	1204767,69
	160° 09' 09"	27,45		
242			359607,16	1204777,01
	172° 32' 31"	37,13		
243			359570,34	1204781,83
	178° 49' 54"	25,02		
244			359545,33	1204782,34
	158° 43' 57"	31,68		
245			359515,81	1204793,83
	161° 25' 35"	40,47		
246			359477,45	1204806,72
	148° 59' 23"	18,98		
247			359461,18	1204816,5
	176° 55' 15"	17,69		
248			359443,52	1204817,45
	178° 12' 41"	27,23		
249			359416,3	1204818,3
	169° 21' 09"	30,36		
250			359386,46	1204823,91
	149° 43' 13"	42,38		
251			359349,86	1204845,28
	144° 59' 53"	28,47		
252			359326,54	1204861,61
	138° 20' 41"	26,3		
253			359306,89	1204879,09
	119° 59' 51"	19,42		
254			359297,18	1204895,91
	105° 01' 18"	32,29		
255			359288,81	1204927,1
	120° 44' 19"	33,61		
256			359271,63	1204955,99
	127° 16' 02"	32,58		
257			359251,9	1204981,92
	137° 19' 27"	32,78		
258			359227,8	1205004,14
	119° 24' 00"	44,94		
259			359205,74	1205043,29
	119° 15' 07"	82,62		
260			359165,37	1205115,37
	115° 57' 43"	59,05		
261			359139,52	1205168,46
	115° 32' 12"	42,61		
262			359121,15	1205206,91

Название (номер) межевого знака	Дирекционные углы (град. мин. сек.)	Длина линии(м)	X координата	Y координата
	108° 34' 52"	54,54		
263			359103,77	1205258,61
	113° 51' 22"	58,48		
264			359080,12	1205312,09
	102° 56' 11"	74,55		
265			359063,43	1205384,75
	123° 07' 06"	80,33		
266			359019,54	1205452,03
	139° 12' 09"	71,31		
267			358965,56	1205498,62
	149° 27' 08"	83,64		
268			358893,53	1205541,13
	145° 53' 51"	140,26		
269			358777,39	1205619,77
	147° 48' 06"	189,21		
270			358617,28	1205720,59
	150° 42' 24"	106,54		
271			358524,36	1205772,72
	153° 17' 30"	32,17		
272			358495,62	1205787,18
	166° 54' 23"	43,79		
273			358452,97	1205797,1
	162° 14' 52"	61,04		
274			358394,84	1205815,71
	138° 40' 34"	55,14		
275			358353,43	1205852,12
	127° 46' 55"	54,53		
276			358320,02	1205895,22
	108° 53' 45"	27,91		
277			358310,98	1205921,63
	59° 13' 42"	94,68		
278			358359,42	1206002,98
	56° 29' 30"	60,34		
279			358392,73	1206053,29
	60° 30' 02"	64,56		
280			358424,52	1206109,48
	73° 43' 25"	66,08		
281			358443,04	1206172,91
	82° 18' 54"	72,09		
282			358452,68	1206244,35
	86° 36' 14"	86,26		
283			358457,79	1206330,46
	0° 30' 13"	55,76		
284			358513,55	1206330,95
	20° 35' 19"	57,81		
285			358567,67	1206351,28
	34° 48' 09"	86,15		
286			358638,41	1206400,45
	27° 58' 26"	89,3		
287			358717,28	1206442,34
	9° 58' 54"	48,98		
288			358765,52	1206450,83
	3° 43' 49"	657,54		

Название (номер) межевого знака	Дирекционные углы (град. мин. сек.)	Длина линии(м)	X координата	Y координата
289			359421,67	1206493,61
	108° 03' 27"	645,55		
290			359221,57	1207107,36
	104° 30' 37"	139,81		
291			359186,54	1207242,71
	107° 27' 38"	88,32		
292			359160,04	1207326,96
	110° 31' 42"	688,31		
293			358918,67	1207971,56
	165° 31' 18"	196,11		
294			358728,79	1208020,59
	73° 09' 04"	99,29		
295			358757,57	1208115,62
	348° 09' 24"	127,27		
296			358882,13	1208089,5
	76° 46' 16"	507,95		
297			358998,37	1208583,97
	95° 16' 32"	197,73		
298			358980,19	1208780,86
	346° 14' 41"	130,59		
299			359107,03	1208749,81
	105° 00' 30"	378,67		
300			359008,97	1209115,56
	106° 43' 22"	452,66		
301			358878,72	1209549,08
	228° 08' 53"	48,8		
302			358846,16	1209512,73
	105° 56' 20"	71,67		
303			358826,48	1209581,64
	232° 39' 20"	293,37		
304			358648,52	1209348,41
	141° 28' 22"	1018,76		
305			357851,53	1209982,98
	103° 07' 25"	541,94		
306			357728,48	1210510,77
	103° 06' 09"	534,42		
307			357607,33	1211031,28
	102° 58' 52"	545,6		
308			357484,77	1211562,94
	104° 15' 35"	43,52		
309			357474,05	1211605,12
	103° 48' 18"	140,56		
310			357440,51	1211741,62
	190° 56' 11"	118,49		
311			357324,17	1211719,14
	112° 17' 06"	18,04		
312			357317,33	1211735,83
	102° 51' 32"	149,54		
313			357284,05	1211881,62
	104° 25' 04"	502,1		
314			357159,03	1212367,91
	104° 07' 40"	400,18		
315			357061,35	1212755,99

Название (номер) межевого знака	Дирекционные углы (град. мин. сек.)	Длина линии(м)	X координата	Y координата
	108° 31' 57"	142,96		
316			357015,91	1212891,54
	178° 52' 05"	383,23		
317			356632,75	1212899,11
	69° 25' 31"	7,2		
318			356635,28	1212905,85
	85° 07' 34"	224,21		
319			356654,33	1213129,25
	59° 26' 47"	107,11		
320			356708,78	1213221,49
	59° 28' 36"	269,25		
321			356845,53	1213453,43
	59° 07' 07"	435,95		
322			357069,29	1213827,58
	177° 14' 36"	267,61		
323			356801,99	1213840,45
	176° 09' 10"	420,6		
324			356382,34	1213868,67
	176° 15' 31"	394,77		
325			355988,41	1213894,43
	175° 40' 10"	5,16		
326			355983,26	1213894,82
	87° 33' 43"	881,3		
327			356020,75	1214775,32
	87° 44' 00"	504,44		
328			356040,7	1215279,37
	86° 19' 44"	436,06		
329			356068,62	1215714,54
	85° 50' 19"	606,63		
330			356112,64	1216319,57
	85° 51' 01"	39,52		
331			356115,5	1216358,99
	85° 50' 11"	92		
332			356122,18	1216450,75
	196° 31' 07"	94,85		
333			356031,24	1216423,78
	196° 30' 34"	40,75		
334			355992,17	1216412,2
	196° 31' 01"	565		
335			355450,48	1216251,57
	196° 31' 21"	550,9		
336			354922,33	1216094,9
	197° 39' 04"	503,03		
337			354442,98	1215942,37
	83° 55' 57"	32,26		
338			354446,39	1215974,45
	83° 30' 09"	650,06		
339			354519,95	1216620,33
	83° 19' 37"	569		
340			354586,07	1217185,48
	74° 54' 48"	67,73		
341			354603,7	1217250,88
	208° 00' 16"	112,71		

Название (номер) межевого знака	Дирекционные углы (град. мин. сек.)	Длина линии(м)	X координата	Y координата
342			354504,19	1217197,96
	185° 47' 06"	39,09		
343			354465,3	1217194,02
	201° 22' 53"	36,97		
344			354430,87	1217180,54
	216° 33' 44"	110,98		
345			354341,73	1217114,43
	164° 16' 40"	50,45		
346			354293,17	1217128,1
	168° 08' 55"	55,61		
347			354238,75	1217139,52
	188° 36' 32"	77,16		
348			354162,46	1217127,97
	186° 37' 49"	87,91		
349			354075,14	1217117,82
	181° 41' 04"	129,28		
350			353945,92	1217114,02
	215° 43' 05"	36,91		
351			353915,95	1217092,47
	220° 33' 10"	73,04		
352			353860,45	1217044,98
	207° 54' 51"	82,82		
353			353787,27	1217006,21
	187° 57' 07"	134,09		
354			353654,47	1216987,66
	190° 33' 53"	154,08		
355			353503	1216959,41
	270° 22' 04"	65,44		
356			353503,42	1216893,97
	269° 49' 10"	31,74		
357			353503,32	1216862,23
	258° 46' 34"	56,2		
358			353492,38	1216807,1
	258° 46' 52"	79		
359			353477,01	1216729,61
	258° 49' 55"	2,37		
360			353476,55	1216727,28
	258° 53' 08"	489,4		
361			353382,21	1216247,06
	258° 53' 06"	100,27		
362			353362,88	1216148,67
	257° 00' 19"	0,13		
363			353362,85	1216148,54
	258° 52' 46"	11,87		
364			353360,56	1216136,89
	258° 50' 26"	419,08		
365			353279,45	1215725,73
	254° 58' 37"	2,82		
366			353278,72	1215723,01
	254° 54' 18"	60,9		
367			353262,86	1215664,21
	254° 54' 44"	425,93		
368			353151,99	1215252,96

Название (номер) межевого знака	Дирекционные углы (град. мин. сек.)	Длина линии(м)	X координата	Y координата
	255° 07' 06"	107,66		
369			353124,34	1215148,91
	255° 10' 48"	4,97		
370			353123,07	1215144,11
	254° 57' 55"	322,89		
371			353039,31	1214832,27
	255° 31' 07"	40,59		
372			353029,16	1214792,97
	255° 30' 44"	525,12		
373			352897,79	1214284,55
	254° 51' 35"	207,17		
374			352843,68	1214084,57
	254° 51' 30"	101,84		
375			352817,08	1213986,27
	254° 53' 51"	714,81		
376			352630,84	1213296,15
	255° 02' 33"	157,19		
377			352590,27	1213144,29
	254° 28' 15"	191,13		
378			352539,1	1212960,14
	254° 33' 18"	714,95		
379			352348,7	1212271,01
	214° 54' 25"	387,72		
380			352030,74	1212049,14
	216° 25' 40"	406,02		
381			351704,05	1211808,04
	216° 28' 07"	499,66		
382			351302,23	1211511,05
	214° 56' 32"	488,05		
383			350902,16	1211231,52
	215° 11' 18"	500,22		
384			350493,35	1210943,26
	215° 37' 29"	250,24		
385			350289,94	1210797,5
	215° 43' 55"	250,96		
386			350086,22	1210650,94
	214° 14' 00"	416,29		
387			349742,05	1210416,75
	213° 40' 22"	18,25		
388			349726,86	1210406,63
	217° 27' 38"	13,58		
389			349716,08	1210398,37
	213° 33' 29"	434,3		
390			349354,17	1210158,3
	213° 18' 12"	377,64		
391			349038,55	1209950,95
	213° 18' 23"	91,93		
392			348961,72	1209900,47
	212° 19' 19"	166,21		
393			348821,26	1209811,6
	210° 10' 07"	39,92		
394			348786,75	1209791,54
	215° 55' 12"	4,7		

Название (номер) межевого знака	Дирекционные углы (град. мин. сек.)	Длина линии(м)	X координата	Y координата
395			348782,94	1209788,78
	294° 02' 59"	442,84		
396			348963,41	1209384,38
	293° 12' 24"	355,51		
397			349103,5	1209057,63
	293° 31' 23"	143,27		
398			349160,68	1208926,27
	292° 00' 12"	473,92		
399			349338,24	1208486,87
	291° 28' 05"	77,27		
400			349366,52	1208414,96
	293° 34' 50"	26,2		
401			349377	1208390,95
	292° 00' 07"	441,49		
402			349542,4	1207981,61
	293° 18' 30"	34,24		
403			349555,95	1207950,16
	213° 57' 24"	698,84		
404			348976,29	1207559,81
	288° 02' 07"	86,56		
405			349003,09	1207477,5
	215° 29' 33"	579,34		
406			348531,4	1207141,14
	214° 59' 39"	83,96		
407			348462,62	1207092,99
	214° 44' 04"	242,83		
408			348263,06	1206954,63
	218° 37' 36"	34,97		
409			348235,74	1206932,8
	342° 00' 30"	30,24		
410			348264,5	1206923,46
	341° 44' 17"	48,16		
411			348310,23	1206908,37
	341° 00' 47"	66,3		
412			348372,92	1206886,8
	331° 02' 30"	73,47		
413			348437,2	1206851,23
	328° 07' 30"	59,2		
414			348487,47	1206819,97
	314° 58' 55"	67,17		
415			348534,95	1206772,46
	304° 59' 21"	80,5		
416			348581,11	1206706,51
	312° 56' 16"	71,92		
417			348630,1	1206653,86
	320° 19' 33"	73,13		
418			348686,39	1206607,17
	334° 37' 06"	50,67		
419			348732,17	1206585,45
	345° 38' 19"	51,73		
420			348782,28	1206572,62
	327° 19' 00"	40,41		
421			348816,29	1206550,8

Название (номер) межевого знака	Дирекционные углы (град. мин. сек.)	Длина линии(м)	X координата	Y координата
	300° 49' 01"	49,52		
422			348841,66	1206508,27
	301° 48' 35"	70,75		
423			348878,95	1206448,15
	299° 03' 00"	73,85		
424			348914,81	1206383,59
	293° 38' 56"	67,33		
425			348941,82	1206321,91
	294° 43' 18"	82,45		
426			348976,3	1206247,02
	314° 35' 17"	70,8		
427			349026	1206196,6
	285° 40' 20"	140,52		
428			349063,96	1206061,3
	298° 22' 33"	69,21		
429			349096,85	1206000,41
	283° 25' 10"	65,8		
430			349112,12	1205936,41
	249° 23' 36"	48,98		
431			349094,88	1205890,56
	265° 04' 30"	62,2		
432			349089,54	1205828,59
	280° 52' 55"	81,68		
433			349104,96	1205748,38
	256° 30' 36"	51,66		
434			349092,91	1205698,15
	202° 46' 43"	56,41		
435			349040,9	1205676,31
	169° 43' 33"	74,85		
436			348967,25	1205689,66
	165° 34' 24"	71,53		
437			348897,98	1205707,48
	159° 47' 56"	185,51		
438			348723,88	1205771,54
	153° 53' 02"	69,08		
439			348661,85	1205801,95
	161° 36' 00"	93,27		
440			348573,35	1205831,39
	168° 06' 01"	61,74		
441			348512,94	1205844,12
	169° 42' 52"	106,3		
442			348408,35	1205863,1
	160° 58' 44"	63,97		
443			348347,87	1205883,95
	154° 26' 15"	68,76		
444			348285,84	1205913,62
	162° 01' 38"	102,34		
445			348188,49	1205945,2
	165° 20' 51"	56,37		
446			348133,95	1205959,46
	159° 25' 20"	61,48		
447			348076,39	1205981,07
	156° 04' 04"	51,69		

Название (номер) межевого знака	Дирекционные углы (град. мин. сек.)	Длина линии(м)	X координата	Y координата
448			348029,14	1206002,04
	154° 58' 57"	51,34		
449			347982,62	1206023,75
	158° 10' 28"	48,5		
450			347937,6	1206041,78
	151° 19' 27"	66,54		
451			347879,22	1206073,71
	143° 10' 14"	42,54		
452			347845,17	1206099,21
	158° 27' 32"	41,26		
453			347806,79	1206114,36
	226° 23' 46"	221,74		
454			347653,86	1205953,79
	271° 23' 26"	46,97		
455			347655	1205906,83
	226° 08' 39"	118,97		
456			347572,57	1205821,04
	251° 44' 54"	36,59		
457			347561,11	1205786,29
	275° 32' 34"	112,54		
458			347571,98	1205674,28
	277° 41' 03"	288,83		
459			347610,6	1205388,04
	277° 26' 16"	353,96		
460			347656,42	1205037,06
	276° 31' 58"	395,96		
461			347701,47	1204643,67
	276° 52' 50"	274,96		
462			347734,41	1204370,69
	275° 10' 00"	67,29		
463			347740,47	1204303,67
	254° 06' 56"	94,08		
464			347714,72	1204213,18
	260° 38' 50"	208,97		
465			347680,76	1204006,99
	257° 09' 44"	276,47		
466			347619,33	1203737,43
	255° 08' 34"	202,25		
467			347567,47	1203541,94
	237° 42' 54"	95,8		
468			347516,3	1203460,95
	255° 51' 10"	221,76		
469			347462,1	1203245,92
	259° 28' 43"	105,31		
470			347442,87	1203142,38
	344° 20' 51"	76,28		
471			347516,32	1203121,8
	340° 37' 28"	64,93		
472			347577,57	1203100,26
	357° 00' 40"	84		
473			347661,46	1203095,88
	346° 38' 19"	61,36		
474			347721,16	1203081,7

Название (номер) межевого знака	Дирекционные углы (град. мин. сек.)	Длина линии(м)	X координата	Y координата
	346° 38' 25"	58,34		
475			347777,92	1203068,22
	341° 40' 35"	68,39		
476			347842,84	1203046,72
	345° 05' 45"	74,77		
477			347915,09	1203027,49
	340° 05' 49"	61,22		
478			347972,65	1203006,65
	336° 55' 30"	75,45		
479			348042,06	1202977,08
	327° 35' 56"	56,96		
480			348090,15	1202946,56
	326° 23' 39"	60,42		
481			348140,47	1202913,12
	340° 13' 55"	50,97		
482			348188,44	1202895,88
	328° 04' 40"	45,31		
483			348226,9	1202871,92
	328° 14' 53"	40,02		
484			348260,93	1202850,86
	313° 04' 49"	50,03		
485			348295,1	1202814,32
	315° 28' 25"	47,9		
486			348329,25	1202780,73
	326° 02' 27"	70,26		
487			348387,53	1202741,48
	212° 11' 33"	299,08		
488			348134,43	1202582,14
	273° 01' 35"	191,88		
489			348144,56	1202390,53
	275° 20' 40"	509		
490			348191,97	1201883,74
	275° 52' 40"	697,42		
491			348263,39	1201189,99
	274° 41' 54"	401,66		
492			348296,29	1200789,68
	266° 58' 14"	7,19		
493			348295,91	1200782,5
	185° 32' 53"	406,39		
494			347891,42	1200743,21
	187° 02' 13"	28,24		
495			347863,39	1200739,75
	191° 04' 13"	2,34		
496			347861,09	1200739,3
	187° 16' 41"	36,71		
497			347824,68	1200734,65
	187° 20' 52"	863,31		
498			346968,46	1200624,24
	275° 26' 52"	11,06		
499			346969,51	1200613,23
	271° 00' 14"	199,19		
500			346973	1200414,07
	272° 57' 11"	440,84		

Название (номер) межевого знака	Дирекционные углы (град. мин. сек.)	Длина линии(м)	X координата	Y координата
501			346995,71	1199973,82
	273° 54' 40"	409,76		
502			347023,66	1199565,01
	271° 42' 23"	410,73		
503			347035,89	1199154,46
	272° 02' 57"	48,94		
504			347037,64	1199105,55
	272° 32' 06"	473,91		
505			347058,6	1198632,1
	302° 10' 41"	362,54		
506			347251,67	1198325,25
	303° 42' 38"	295,39		
507			347415,61	1198079,53
	305° 00' 17"	74,11		
508			347458,12	1198018,83
	302° 29' 40"	37,62		
509			347478,33	1197987,1
	303° 39' 05"	102,74		
510			347535,26	1197901,58
	308° 01' 24"	13,21		
511			347543,4	1197891,17
	303° 24' 25"	10,66		
512			347549,27	1197882,27
	156° 31' 11"	17,37		
513			347533,34	1197889,19
	155° 25' 29"	13,01		
514			347521,51	1197894,6
	164° 38' 35"	9,36		
515			347512,48	1197897,08
	121° 34' 21"	3,23		
516			347510,79	1197899,83
	155° 17' 26"	7,32		
517			347504,14	1197902,89
	180° 36' 21"	6,62		
518			347497,52	1197902,82
	183° 36' 25"	6,99		
519			347490,54	1197902,38
	174° 03' 38"	6,47		
520			347484,1	1197903,05
	179° 09' 51"	7,54		
521			347476,56	1197903,16
	147° 56' 21"	5,46		
522			347471,93	1197906,06
	152° 22' 59"	5,85		
523			347466,75	1197908,77
	175° 31' 02"	6,27		
524			347460,5	1197909,26
	162° 09' 42"	6,99		
525			347453,85	1197911,4
	164° 56' 42"	4,77		
526			347449,24	1197912,64
	177° 08' 04"	9,2		
527			347440,05	1197913,1

Название (номер) межевого знака	Дирекционные углы (град. мин. сек.)	Длина линии(м)	X координата	Y координата
	163° 13' 47"	9,25		
528			347431,19	1197915,77
	152° 12' 31"	8,15		
529			347423,98	1197919,57
	178° 26' 32"	4,78		
530			347419,2	1197919,7
	219° 13' 46"	4,71		
531			347415,55	1197916,72
	199° 56' 44"	7,8		
532			347408,22	1197914,06
	189° 04' 04"	5,01		
533			347403,27	1197913,27
	193° 29' 20"	6,6		
534			347396,85	1197911,73
	202° 27' 51"	5,94		
535			347391,36	1197909,46
	237° 23' 30"	7,05		
536			347387,56	1197903,52
	254° 06' 55"	5,19		
537			347386,14	1197898,53
	201° 32' 40"	4,14		
538			347382,29	1197897,01
	238° 39' 33"	5,21		
539			347379,58	1197892,56
	224° 19' 01"	5,34		
540			347375,76	1197888,83
	199° 03' 28"	11,06		
541			347365,31	1197885,22
	218° 22' 16"	10,23		
542			347357,29	1197878,87
	235° 39' 44"	13,49		
543			347349,68	1197867,73
	247° 54' 24"	12,39		
544			347345,02	1197856,25
	262° 30' 25"	15,64		
545			347342,98	1197840,74
	261° 22' 59"	13,82		
546			347340,91	1197827,08
	236° 20' 51"	8,48		
547			347336,21	1197820,02
	229° 37' 33"	11,22		
548			347328,94	1197811,47
	257° 55' 57"	11,72		
549			347326,49	1197800,01
	261° 57' 18"	17,15		
550			347324,09	1197783,03
	245° 23' 28"	14,67		
551			347317,98	1197769,69
	255° 36' 31"	15,65		
552			347314,09	1197754,53
	270° 35' 45"	22,12		
553			347314,32	1197732,41
	274° 56' 14"	24,4		

Название (номер) межевого знака	Дирекционные углы (град. мин. сек.)	Длина линии(м)	X координата	Y координата
554			347316,42	1197708,1
	275° 24' 02"	30,71		
555			347319,31	1197677,53
	272° 02' 21"	29,51		
556			347320,36	1197648,04
	268° 39' 27"	21,77		
557			347319,85	1197626,28
	236° 18' 02"	16,96		
558			347310,44	1197612,17
	199° 49' 49"	17,92		
559			347293,58	1197606,09
	153° 10' 44"	12,01		
560			347282,86	1197611,51
	139° 36' 26"	14,61		
561			347271,73	1197620,98
	166° 57' 14"	12,49		
562			347259,56	1197623,8
	187° 09' 43"	9,63		
563			347250,01	1197622,6
	221° 35' 17"	14,61		
564			347239,08	1197612,9
	241° 52' 53"	16,83		
565			347231,15	1197598,06
	265° 24' 25"	20,36		
566			347229,52	1197577,77
	248° 31' 58"	12,73		
567			347224,86	1197565,92
	250° 15' 34"	30,67		
568			347214,5	1197537,05
	253° 56' 47"	26,94		
569			347207,05	1197511,16
	254° 32' 28"	37,22		
570			347197,13	1197475,29
	261° 09' 47"	20,18		
571			347194,03	1197455,35
	278° 01' 50"	17,11		
572			347196,42	1197438,41
	291° 00' 46"	23,2		
573			347204,74	1197416,75
	294° 30' 27"	25,41		
574			347215,28	1197393,63
	290° 32' 07"	25,88		
575			347224,36	1197369,39
	305° 14' 11"	17,47		
576			347234,44	1197355,12
	305° 47' 10"	18,5		
577			347245,26	1197340,11
	295° 39' 14"	19,13		
578			347253,54	1197322,87
	280° 03' 02"	17,94		
579			347256,67	1197305,21
	262° 40' 47"	16,01		
580			347254,63	1197289,33

Название (номер) межевого знака	Дирекционные углы (град. мин. сек.)	Длина линии(м)	X координата	Y координата
	257° 22' 52"	19,32		
581			347250,41	1197270,48
	261° 18' 47"	25,03		
582			347246,63	1197245,74
	269° 51' 25"	28,03		
583			347246,56	1197217,71
	298° 59' 57"	20,11		
584			347256,31	1197200,12
	315° 31' 28"	23,95		
585			347273,4	1197183,34
	321° 20' 25"	18,06		
586			347287,5	1197172,06
	314° 18' 18"	12,24		
587			347296,05	1197163,3
	282° 31' 32"	19,6		
588			347300,3	1197144,17
	320° 58' 37"	86,24		
589			347367,3	1197089,87
	319° 11' 35"	58,02		
590			347411,22	1197051,95
	319° 56' 45"	75,54		
591			347469,04	1197003,34
	320° 32' 10"	311,58		
592			347709,59	1196805,3
	322° 05' 58"	121,18		
593			347805,21	1196730,86
	3° 16' 47"	360,96		
594			348165,58	1196751,51
	3° 11' 35"	670,17		
595			348834,71	1196788,84
	16° 38' 54"	319,93		
596			349141,23	1196880,5
	17° 12' 20"	11,05		
597			349151,79	1196883,77
	16° 49' 28"	435,08		
598			349568,25	1197009,7
	17° 11' 42"	913,46		
599			350440,88	1197279,74
	16° 35' 46"	157,48		
600			350591,8	1197324,72
	17° 20' 20"	624,95		
601			351188,35	1197510,97
	16° 41' 04"	457,36		
602			351626,46	1197642,28
	17° 05' 22"	143,16		
603			351763,3	1197684,35
	288° 12' 57"	36,37		
604			351774,67	1197649,8
	283° 57' 38"	626,19		
605			351925,74	1197042,11
	284° 48' 06"	495,01		
606			352052,2	1196563,53
	287° 16' 24"	484,52		

Название (номер) межевого знака	Дирекционные углы (град. мин. сек.)	Длина линии(м)	X координата	Y координата
607			352196,07	1196100,86
	324° 07' 17"	363,08		
608			352490,26	1195888,07
	325° 16' 15"	265,83		
609			352708,73	1195736,63
	42° 33' 42"	9,64		
610			352715,83	1195743,15
	47° 55' 58"	301,7		
611			352917,97	1195967,12
	48° 35' 59"	37,73		
612			352942,92	1195995,42
	47° 37' 52"	429,29		
613			353232,22	1196312,59
	47° 46' 10"	288,58		
614			353426,18	1196526,27
	53° 48' 10"	75,13		
615			353470,55	1196586,9
	53° 53' 09"	117,97		
616			353540,08	1196682,2
	54° 09' 10"	102,2		
617			353599,93	1196765,04
	53° 06' 29"	149,96		
618			353689,95	1196884,97
	52° 56' 39"	31,41		
619			353708,88	1196910,04
	51° 02' 11"	154,86		
620			353806,26	1197030,45
	51° 03' 13"	298,24		
621			353993,73	1197262,4
	44° 20' 21"	57,63		
622			354034,95	1197302,68
	51° 00' 32"	45,12		
623			354063,34	1197337,75
	353° 14' 39"	192,37		
624			354254,37	1197315,12
	352° 12' 49"	264,61		
625			354516,54	1197279,27
	352° 44' 48"	218,84		
626			354733,63	1197251,64
	78° 32' 34"	28,24		
627			354739,24	1197279,32
	349° 16' 18"	122,1		
628			354859,21	1197256,59
	350° 41' 09"	59,81		
629			354918,23	1197246,91
	348° 37' 37"	215,01		
630			355129,02	1197204,51
	350° 26' 36"	8,97		
631			355137,87	1197203,02
	270° 25' 42"	25,41		
632			355138,06	1197177,61
	349° 37' 40"	59,21		
633			355196,3	1197166,95

Название (номер) межевого знака	Дирекционные углы (град. мин. сек.)	Длина линии(м)	X координата	Y координата
	349° 06' 35"	143,02		
634			355336,74	1197139,93
	10° 25' 51"	41,92		
635			355377,97	1197147,52
	349° 21' 11"	105,92		
636			355482,07	1197127,95
	326° 57' 14"	38		
637			355513,92	1197107,23
	358° 25' 55"	1217,73		
638			356731,19	1197073,91
	326° 06' 35"	663,14		
639			357281,67	1196704,14
	317° 57' 32"	24,52		
640			357299,88	1196687,72
	239° 32' 19"	177,57		
641			357209,86	1196534,66
	344° 47' 10"	37,76		
642			357246,3	1196524,75
	327° 27' 32"	49,1		
643			357287,69	1196498,34
	330° 08' 14"	46,41		
644			357327,94	1196475,23
	329° 53' 51"	57,62		
645			357377,79	1196446,33
	326° 36' 43"	47,36		
646			357417,33	1196420,27
	329° 23' 54"	36,91		
647			357449,1	1196401,48
	324° 03' 53"	33,35		
648			357476,1	1196381,91
	312° 53' 26"	33,81		
649			357499,11	1196357,14
	302° 09' 25"	39,29		
650			357520,02	1196323,88
	298° 26' 41"	57,4		
651			357547,36	1196273,41
	291° 32' 17"	47,26		
652			357564,71	1196229,45
	287° 30' 28"	35,37		
653			357575,35	1196195,72
	278° 03' 09"	39,69		
654			357580,91	1196156,42
	272° 06' 45"	42,32		
655			357582,47	1196114,13
	266° 47' 10"	38,35		
656			357580,32	1196075,84
	256° 51' 08"	43,17		
657			357570,5	1196033,8
	266° 35' 53"	31,35		
658			357568,64	1196002,51
	279° 31' 01"	37,98		
659			357574,92	1195965,05
	268° 08' 21"	33,88		

Название (номер) межевого знака	Дирекционные углы (град. мин. сек.)	Длина линии(м)	X координата	Y координата
660			357573,82	1195931,19
	269° 13' 17"	30,17		
661			357573,41	1195901,02
	276° 25' 58"	36,24		
662			357577,47	1195865,01
	280° 15' 10"	37,31		
663			357584,11	1195828,3
	270° 37' 23"	29,43		
664			357584,43	1195798,87
	260° 50' 42"	49,65		
665			357576,53	1195749,85
	268° 08' 21"	33,88		
666			357575,43	1195715,99
	295° 00' 54"	35,54		
667			357590,46	1195683,78
	307° 09' 47"	32,05		
668			357609,82	1195658,24
	318° 07' 04"	34,84		
669			357635,76	1195634,98
	324° 46' 31"	38,94		
670			357667,57	1195612,52
	337° 22' 26"	41,93		
671			357706,27	1195596,39
	300° 48' 59"	30,65		
672			357721,97	1195570,07
	291° 01' 48"	43,17		
673			357737,46	1195529,78
	272° 10' 49"	40,48		
674			357739	1195489,33
	273° 22' 56"	38,31		
675			357741,26	1195451,09
	270° 05' 17"	38,99		
676			357741,32	1195412,1
	268° 34' 56"	41,22		
677			357740,3	1195370,89
	279° 24' 18"	31,27		
678			357745,41	1195340,04
	301° 53' 49"	29,69		
679			357761,1	1195314,83
	285° 28' 27"	30,06		
680			357769,12	1195285,86
	275° 01' 17"	19,19		
681			357770,8	1195266,74
	318° 51' 09"	18,21		
682			357784,51	1195254,76
	301° 48' 14"	12,05		
683			357790,86	1195244,52
	302° 28' 57"	19,48		
684			357801,32	1195228,09
	329° 11' 12"	17,63		
685			357816,46	1195219,06
	355° 56' 00"	89,83		
686			357906,06	1195212,69

Название (номер) межевого знака	Дирекционные углы (град. мин. сек.)	Длина линии(м)	X координата	Y координата
	2° 53' 17"	46,64		
687			357952,64	1195215,04
	3° 14' 06"	40,4		
688			357992,98	1195217,32
	12° 11' 37"	20,22		
689			358012,74	1195221,59
	22° 52' 10"	19,43		
690			358030,64	1195229,14
	47° 22' 06"	28,75		
691			358050,11	1195250,29
	295° 27' 45"	100,86		
692			358093,47	1195159,23
	293° 38' 11"	55,67		
693			358115,79	1195108,23
	295° 13' 15"	593,58		
694			358368,72	1194571,23
	295° 00' 08"	266,96		
695			358481,55	1194329,29
	339° 42' 46"	96,07		
696			358571,66	1194295,98
	342° 41' 26"	146,34		
697			358711,37	1194252,44
	338° 26' 30"	81,43		
698			358787,1	1194222,52
	322° 26' 08"	68,3		
699			358841,24	1194180,88
	312° 55' 56"	81,72		
700			358896,9	1194121,05
	305° 23' 36"	770,06		
701			359342,91	1193493,3
	305° 49' 25"	335,75		
702			359539,42	1193221,07
	305° 26' 37"	404,79		
703			359774,16	1192891,29
	306° 46' 09"	645,16		
704			360160,35	1192374,48
	305° 33' 57"	1161,3		
705			360835,81	1191429,82
	218° 23' 16"	84,19		
706			360769,82	1191377,54
	313° 03' 56"	214,52		
707			360916,3	1191220,82
	313° 27' 07"	31,41		
708			360937,9	1191198,02
	314° 09' 04"	39,14		
709			360965,16	1191169,94
	314° 07' 43"	24,65		
710			360982,32	1191152,25
	314° 08' 53"	46,6		
711			361014,78	1191118,81
	314° 56' 14"	161,23		
712			361128,66	1191004,68
	231° 30' 33"	618,09		

Название (номер) межевого знака	Дирекционные углы (град. мин. сек.)	Длина линии(м)	X координата	Y координата
713			360743,97	1190520,9
	283° 44' 28"	1291,68		
714			361050,79	1189266,19
	284° 35' 58"	96,25		
715			361075,05	1189173,05
	284° 28' 08"	112,43		
716			361103,14	1189064,19
	284° 28' 06"	155,02		
717			361141,87	1188914,09
	45° 11' 30"	114,11		
718			361222,29	1188995,05
	55° 58' 52"	144,51		
719			361303,14	1189114,83
	56° 54' 30"	136,25		
720			361377,53	1189228,98
	17° 54' 21"	44,17		
721			361419,56	1189242,56
	353° 09' 13"	76,51		
722			361495,52	1189233,44
	358° 35' 20"	216,84		
723			361712,29	1189228,1
	55° 42' 36"	218,82		
724			361835,57	1189408,89
	85° 46' 03"	248,64		
725			361853,92	1189656,85
	164° 50' 29"	162,68		
726			361696,9	1189699,39
	106° 47' 29"	73,77		
727			361675,59	1189770,01
	94° 34' 06"	53,11		
728			361671,36	1189822,95
	81° 56' 44"	86,86		
729			361683,53	1189908,95
	40° 52' 46"	118,19		
730			361772,89	1189986,3
	29° 04' 48"	226,67		
731			361970,99	1190096,47
	31° 08' 04"	152,02		
732			362101,11	1190175,07
	65° 17' 00"	63,09		
733			362127,49	1190232,38
	90° 18' 47"	73,2		
734			362127,09	1190305,58
	64° 13' 38"	63,71		
735			362154,79	1190362,95
	37° 47' 11"	72,14		
736			362211,8	1190407,15
	9° 38' 09"	61,89		
737			362272,82	1190417,51
	356° 44' 04"	81,8		
738			362354,49	1190412,85
	358° 34' 02"	60,79		
739			362415,26	1190411,33

Название (номер) межевого знака	Дирекционные углы (град. мин. сек.)	Длина линии(м)	X координата	Y координата
	347° 45' 19"	38,71		
740			362453,09	1190403,12
	323° 43' 56"	40,15		
741			362485,46	1190379,37
	306° 52' 31"	43,48		
742			362511,55	1190344,59
	287° 00' 53"	48,36		
743			362525,7	1190298,35
	283° 10' 53"	47,14		
744			362536,45	1190252,45
	290° 27' 43"	25,66		
745			362545,42	1190228,41
	314° 58' 51"	21,08		
746			362560,32	1190213,5
	337° 12' 34"	28,4		
747			362586,5	1190202,5
	340° 45' 24"	36,53		
748			362620,99	1190190,46
	334° 08' 59"	43,03		
749			362659,71	1190171,7
	319° 51' 04"	40,39		
750			362690,58	1190145,66
	305° 29' 58"	43,65		
751			362715,93	1190110,12
	284° 36' 54"	40,82		
752			362726,23	1190070,62
	276° 17' 28"	54,21		
753			362732,17	1190016,74
	302° 18' 37"	69,11		
754			362769,11	1189958,33
	319° 48' 02"	48,42		
755			362806,09	1189927,08
	351° 40' 35"	48,15		
756			362853,73	1189920,11
	347° 33' 09"	29,83		
757			362882,86	1189913,68
	346° 05' 44"	46,4		
758			362927,9	1189902,53
	340° 45' 58"	45,35		
759			362970,72	1189887,59
	326° 12' 21"	36,64		
760			363001,17	1189867,21
	308° 03' 13"	44,14		
761			363028,38	1189832,45
	294° 32' 50"	53,22		
762			363050,49	1189784,04
	282° 27' 30"	94,42		
763			363070,86	1189691,84
	278° 04' 12"	64,68		
764			363079,94	1189627,8
	269° 42' 31"	64,91		
765			363079,61	1189562,89
	253° 18' 13"	59,31		

Название (номер) межевого знака	Дирекционные углы (град. мин. сек.)	Длина линии(м)	X координата	Y координата
766			363062,57	1189506,08
	245° 55' 27"	81,04		
767			363029,51	1189432,09
	244° 59' 56"	67,84		
768			363000,84	1189370,61
	236° 04' 41"	63,74		
769			362965,27	1189317,72
	246° 27' 15"	45,93		
770			362946,92	1189275,61
	250° 04' 11"	40,72		
771			362933,04	1189237,33
	268° 24' 01"	27,94		
772			362932,26	1189209,4
	276° 45' 31"	17,84		
773			362934,36	1189191,68
	298° 45' 50"	12,82		
774			362940,53	1189180,44
	323° 50' 09"	15,1		
775			362952,72	1189171,53
	334° 08' 09"	21,94		
776			362972,46	1189161,96
	342° 56' 16"	19,8		
777			362991,39	1189156,15
	338° 54' 57"	20,32		
778			363010,35	1189148,84
	351° 52' 29"	17,19		
779			363027,37	1189146,41
	354° 26' 52"	27,7		
780			363054,94	1189143,73
	346° 12' 34"	22,61		
781			363076,9	1189138,34
	358° 21' 29"	18,5		
782			363095,39	1189137,81
	9° 37' 10"	38,96		
783			363133,8	1189144,32
	358° 24' 24"	37,76		
784			363171,55	1189143,27
	351° 37' 42"	55,02		
785			363225,98	1189135,26
	349° 16' 14"	34,27		
786			363259,65	1189128,88
	323° 01' 59"	27,17		
787			363281,36	1189112,54
	308° 54' 06"	22,56		
788			363295,53	1189094,98
	293° 15' 49"	26,56		
789			363306,02	1189070,58
	288° 51' 07"	23,03		
790			363313,46	1189048,79
	281° 02' 10"	26,28		
791			363318,49	1189023
	235° 35' 58"	14,76		
792			363310,15	1189010,82

Название (номер) межевого знака	Дирекционные углы (град. мин. сек.)	Длина линии(м)	X координата	Y координата
	243° 06' 37"	13,42		
793			363304,08	1188998,85
	288° 34' 28"	11,68		
794			363307,8	1188987,78
	323° 47' 53"	20,76		
795			363324,55	1188975,52
	319° 05' 59"	24,73		
796			363343,24	1188959,33
	351° 27' 47"	18,73		
797			363361,76	1188956,55
	351° 21' 40"	16,24		
798			363377,82	1188954,11
	338° 00' 36"	18,61		
799			363395,08	1188947,14
	338° 54' 57"	20,32		
800			363414,04	1188939,83
	4° 43' 56"	6,06		
801			363420,08	1188940,33
	20° 48' 35"	10,84		
802			363430,21	1188944,18
	35° 24' 13"	17,9		
803			363444,8	1188954,55
	33° 50' 33"	50,03		
804			363486,35	1188982,41
	18° 40' 28"	28,76		
805			363513,6	1188991,62
	40° 33' 58"	5,31		
806			363517,63	1188995,07
	40° 32' 31"	15,74		
807			363529,59	1189005,3
	43° 28' 50"	16,8		
808			363541,78	1189016,86
	38° 26' 17"	32,67		
809			363567,37	1189037,17
	68° 07' 54"	20,65		
810			363575,06	1189056,33
	95° 27' 46"	18,17		
811			363573,33	1189074,42
	88° 25' 56"	28,51		
812			363574,11	1189102,92
	73° 08' 19"	48,02		
813			363588,04	1189148,88
	73° 41' 06"	11,71		
814			363591,33	1189160,12
	87° 49' 03"	26,26		
815			363592,33	1189186,36
	94° 40' 54"	43,5		
816			363588,78	1189229,71
	97° 31' 27"	39,71		
817			363583,58	1189269,08
	117° 07' 18"	32,22		
818			363568,89	1189297,76
	147° 54' 49"	19,52		

Название (номер) межевого знака	Дирекционные углы (град. мин. сек.)	Длина линии(м)	X координата	Y координата
819			363552,35	1189308,13
	135° 04' 06"	11,87		
820			363543,95	1189316,51
	112° 13' 56"	44,22		
821			363527,22	1189357,44
	83° 43' 06"	21,66		
822			363529,59	1189378,97
	89° 47' 36"	36,04		
823			363529,72	1189415,01
	85° 35' 42"	27,47		
824			363531,83	1189442,4
	76° 39' 44"	25,66		
825			363537,75	1189467,37
	77° 25' 40"	27,15		
826			363543,66	1189493,87
	100° 24' 08"	16,84		
827			363540,62	1189510,43
	111° 43' 47"	34,17		
828			363527,97	1189542,17
	97° 39' 05"	149,76		
829			363508,03	1189690,6
	124° 29' 13"	32,9		
830			363489,4	1189717,72
	132° 15' 37"	40,09		
831			363462,44	1189747,39
	131° 31' 36"	32,91		
832			363440,62	1189772,03
	135° 41' 43"	57,1		
833			363399,76	1189811,91
	149° 29' 45"	69,92		
834			363339,52	1189847,4
	143° 06' 30"	47,63		
835			363301,43	1189875,99
	130° 34' 14"	50,63		
836			363268,5	1189914,45
	121° 22' 10"	55,48		
837			363239,62	1189961,82
	120° 19' 06"	109,31		
838			363184,44	1190056,18
	120° 19' 26"	58,67		
839			363154,82	1190106,82
	108° 14' 03"	83,89		
840			363128,57	1190186,5
	95° 44' 56"	38,63		
841			363124,7	1190224,94
	73° 48' 15"	40,23		
842			363135,92	1190263,57
	63° 17' 43"	45,91		
843			363156,55	1190304,58
	36° 48' 23"	39,69		
844			363188,33	1190328,36
	17° 42' 06"	28,42		
845			363215,4	1190337

Название (номер) межевого знака	Дирекционные углы (град. мин. сек.)	Длина линии(м)	X координата	Y координата
	358° 57' 54"	24,91		
846			363240,31	1190336,55
	333° 47' 41"	29,19		
847			363266,5	1190323,66
	324° 07' 18"	29,13		
848			363290,1	1190306,59
	341° 56' 41"	59,17		
849			363346,36	1190288,25
	341° 23' 26"	16,61		
850			363362,1	1190282,95
	345° 12' 24"	97,48		
851			363456,35	1190258,06
	338° 58' 56"	47,93		
852			363501,09	1190240,87
	335° 11' 04"	83,2		
853			363576,61	1190205,95
	345° 26' 50"	30,13		
854			363605,77	1190198,38
	353° 58' 36"	54,7		
855			363660,17	1190192,64
	6° 24' 47"	41,72		
856			363701,63	1190197,3
	15° 02' 27"	121,89		
857			363819,34	1190228,93
	19° 36' 04"	80,96		
858			363895,61	1190256,09
	30° 28' 28"	42,18		
859			363931,96	1190277,48
	47° 35' 51"	32,3		
860			363953,74	1190301,33
	56° 07' 07"	26,58		
861			363968,56	1190323,4
	69° 15' 42"	32,02		
862			363979,9	1190353,35
	86° 31' 33"	54,29		
863			363983,19	1190407,54
	85° 34' 50"	84,48		
864			363989,7	1190491,77
	75° 51' 41"	85,48		
865			364010,58	1190574,66
	61° 12' 38"	32,95		
866			364026,45	1190603,54
	51° 00' 47"	51,98		
867			364059,15	1190643,94
	45° 22' 08"	47,23		
868			364092,33	1190677,55
	37° 15' 32"	54,49		
869			364135,7	1190710,54
	38° 04' 26"	63,39		
870			364185,6	1190749,63
	42° 36' 57"	56,77		
871			364227,38	1190788,07
	36° 59' 00"	47,51		

Название (номер) межевого знака	Дирекционные углы (град. мин. сек.)	Длина линии(м)	X координата	Y координата
872			364265,33	1190816,65
	31° 00' 56"	28,41		
873			364289,68	1190831,29
	9° 23' 01"	27,48		
874			364316,79	1190835,77
	358° 51' 28"	35,12		
875			364351,9	1190835,07
	344° 30' 25"	36,54		
876			364387,11	1190825,31
	331° 53' 04"	124,46		
877			364496,88	1190766,66
	323° 01' 36"	58,64		
878			364543,73	1190731,39
	325° 42' 54"	36,85		
879			364574,18	1190710,63
	322° 20' 23"	43,78		
880			364608,84	1190683,88
	300° 54' 34"	39,73		
881			364629,25	1190649,79
	297° 02' 59"	43,36		
882			364648,97	1190611,17
	282° 45' 12"	34,34		
883			364656,55	1190577,68
	281° 22' 01"	55,1		
884			364667,41	1190523,66
	303° 38' 11"	118,68		
885			364733,15	1190424,85
	309° 43' 45"	124,7		
886			364812,85	1190328,95
	340° 42' 41"	17,83		
887			364829,68	1190323,06
	336° 01' 39"	17,4		
888			364845,58	1190315,99
	340° 41' 39"	17,27		
889			364861,88	1190310,28
	350° 56' 57"	51,49		
890			364912,73	1190302,18
	356° 14' 12"	17,98		
891			364930,67	1190301
	1° 58' 01"	12,53		
892			364943,19	1190301,43
	14° 03' 53"	29,26		
893			364971,57	1190308,54
	40° 45' 46"	20,77		
894			364987,3	1190322,1
	75° 49' 27"	18,91		
895			364991,93	1190340,43
	111° 29' 42"	17,71		
896			364985,44	1190356,91
	118° 31' 40"	11,62		
897			364979,89	1190367,12
	87° 13' 24"	4,34		
898			364980,1	1190371,45

Название (номер) межевого знака	Дирекционные углы (град. мин. сек.)	Длина линии(м)	X координата	Y координата
	87° 10' 51"	42,29		
899			364982,18	1190413,69
	83° 33' 39"	11,5		
900			364983,47	1190425,12
	89° 42' 12"	32,84		
901			364983,64	1190457,96
	84° 33' 49"	53,41		
902			364988,7	1190511,13
	87° 28' 46"	38,43		
903			364990,39	1190549,52
	87° 29' 01"	112,74		
904			364995,34	1190662,15
	71° 09' 05"	238,25		
905			365072,31	1190887,62
	90° 26' 09"	65,75		
906			365071,81	1190953,37
	52° 01' 54"	58,63		
907			365107,88	1190999,59
	82° 52' 20"	52,55		
908			365114,4	1191051,73
	10° 21' 37"	4,62		
909			365118,94	1191052,56
	36° 03' 47"	3,55		
910			365121,81	1191054,65
	5° 03' 36"	121,54		
911			365242,88	1191065,37
	5° 03' 22"	127,77		
912			365370,15	1191076,63
	91° 02' 40"	145,94		
913			365367,49	1191222,55
	9° 02' 53"	140,53		
914			365506,27	1191244,65
	8° 32' 08"	967,72		
915			366463,27	1191388,28
	8° 02' 03"	60,03		
916			366522,71	1191396,67
	7° 48' 04"	22,18		
917			366544,68	1191399,68
	9° 24' 24"	38,91		
918			366583,07	1191406,04
	8° 14' 10"	55,78		
919			366638,27	1191414,03
	8° 13' 54"	32,69		
920			366670,62	1191418,71
	9° 12' 19"	50,57		
921			366720,54	1191426,8
	352° 42' 16"	67,88		
922			366787,87	1191418,18
	1° 17' 40"	184,6		
923			366972,42	1191422,35
	23° 24' 20"	62,48		
924			367029,76	1191447,17
	50° 32' 25"	47,09		

Название (номер) межевого знака	Дирекционные углы (град. мин. сек.)	Длина линии(м)	X координата	Y координата
925			367059,69	1191483,53
	79° 51' 41"	59,48		
926			367070,16	1191542,08
	109° 53' 15"	74,23		
927			367044,91	1191611,88
	101° 58' 27"	71,72		
928			367030,03	1191682,04
	93° 41' 44"	68,57		
929			367025,61	1191750,47
	88° 03' 49"	142,65		
930			367030,43	1191893,04
	84° 16' 14"	33,36		
931			367033,76	1191926,23
	105° 19' 11"	75,36		
932			367013,85	1191998,91
	80° 07' 42"	92,74		
933			367029,75	1192090,28
	144° 09' 28"	142,75		
934			366914,03	1192173,87
	144° 01' 02"	185,6		
935			366763,84	1192282,92
	143° 33' 09"	118,01		
936			366668,91	1192353,03
	143° 52' 28"	124,99		
937			366567,95	1192426,72
	144° 18' 08"	400,13		
938			366243	1192660,2
	143° 11' 53"	349,3		
939			365963,31	1192869,45
	34° 23' 02"	28,4		
940			365986,75	1192885,49
	32° 02' 03"	247,61		
941			366196,66	1193016,83
	32° 05' 59"	176,99		
942			366346,59	1193110,88
	323° 36' 19"	401,03		
943			366669,4	1192872,93
	35° 18' 55"	456,43		
944			367041,84	1193136,78
	293° 08' 50"	152,66		
945			367101,85	1192996,41
	292° 59' 11"	122,66		
946			367149,75	1192883,49
	293° 25' 39"	379,86		
947			367300,78	1192534,94
	285° 36' 13"	26,25		
948			367307,84	1192509,66
	285° 36' 31"	27,58		
949			367315,26	1192483,1
	13° 16' 38"	59,13		
950			367372,81	1192496,68
	20° 33' 54"	228,03		
951			367586,31	1192576,78

Название (номер) межевого знака	Дирекционные углы (град. мин. сек.)	Длина линии(м)	X координата	Y координата
	34° 44' 01"	91,53		
952			367661,53	1192628,93
	59° 09' 17"	56,44		
953			367690,47	1192677,39
	77° 25' 44"	58,81		
954			367703,27	1192734,79
	50° 19' 44"	50,78		
955			367735,69	1192773,88
	32° 25' 02"	41,58		
956			367770,79	1192796,17
	359° 18' 20"	45,38		
957			367816,17	1192795,62
	332° 58' 10"	89,18		
958			367895,61	1192755,09
	8° 18' 05"	57,28		
959			367952,29	1192763,36
	49° 56' 49"	40,02		
960			367978,04	1192793,99
	78° 06' 31"	33,44		
961			367984,93	1192826,71
	116° 15' 54"	35,86		
962			367969,06	1192858,87
	108° 39' 30"	77,05		
963			367944,41	1192931,87
	49° 14' 51"	55,94		
964			367980,93	1192974,25
	45° 46' 11"	71,58		
965			368030,86	1193025,54
	14° 59' 20"	41,14		
966			368070,6	1193036,18
	6° 54' 45"	39,13		
967			368109,45	1193040,89
	343° 59' 29"	41,01		
968			368148,87	1193029,58
	309° 27' 01"	39,85		
969			368174,19	1192998,81
	275° 14' 31"	128,83		
970			368185,96	1192870,52
	299° 09' 25"	85,34		
971			368227,54	1192795,99
	306° 48' 19"	131,01		
972			368306,03	1192691,09
	323° 28' 41"	105,04		
973			368390,44	1192628,58
	330° 16' 40"	100,36		
974			368477,6	1192578,82
	1° 57' 37"	40,05		
975			368517,63	1192580,19
	41° 10' 55"	66,69		
976			368567,82	1192624,1
	44° 55' 09"	125,32		
977			368656,56	1192712,59
	64° 09' 58"	65,54		

Название (номер) межевого знака	Дирекционные углы (град. мин. сек.)	Длина линии(м)	X координата	Y координата
978			368685,12	1192771,58
	96° 02' 00"	59,18		
979			368678,9	1192830,43
	109° 13' 44"	81,71		
980			368651,99	1192907,58
	99° 33' 20"	79,76		
981			368638,75	1192986,23
	94° 34' 11"	69,66		
982			368633,2	1193055,67
	77° 27' 44"	63,16		
983			368646,91	1193117,32
	48° 41' 35"	123,06		
984			368728,14	1193209,76
	73° 03' 19"	81,35		
985			368751,85	1193287,58
	42° 44' 44"	71		
986			368803,99	1193335,77
	20° 33' 38"	119,02		
987			368915,43	1193377,57
	34° 08' 54"	67,27		
988			368971,1	1193415,33
	27° 10' 11"	79,23		
989			369041,59	1193451,51
	12° 53' 14"	61,2		
990			369101,25	1193465,16
	352° 29' 13"	38,47		
991			369139,39	1193460,13
	327° 35' 12"	48,54		
992			369180,37	1193434,11
	304° 47' 21"	77,78		
993			369224,75	1193370,23
	294° 58' 56"	45,82		
994			369244,1	1193328,7
	296° 10' 21"	125,99		
995			369299,67	1193215,63
	300° 55' 22"	191,58		
996			369398,12	1193051,28
	279° 27' 44"	45,26		
997			369405,56	1193006,64
	279° 28' 03"	91,92		
998			369420,68	1192915,97
	277° 13' 43"	43,95		
999			369426,21	1192872,37
	264° 20' 55"	27,93		
1000			369423,46	1192844,58
	251° 14' 44"	49,89		
1001			369407,42	1192797,34
	238° 42' 34"	28,55		
1002			369392,59	1192772,94
	258° 45' 45"	38,74		
1003			369385,04	1192734,94
	262° 22' 20"	29,68		
1004			369381,1	1192705,52

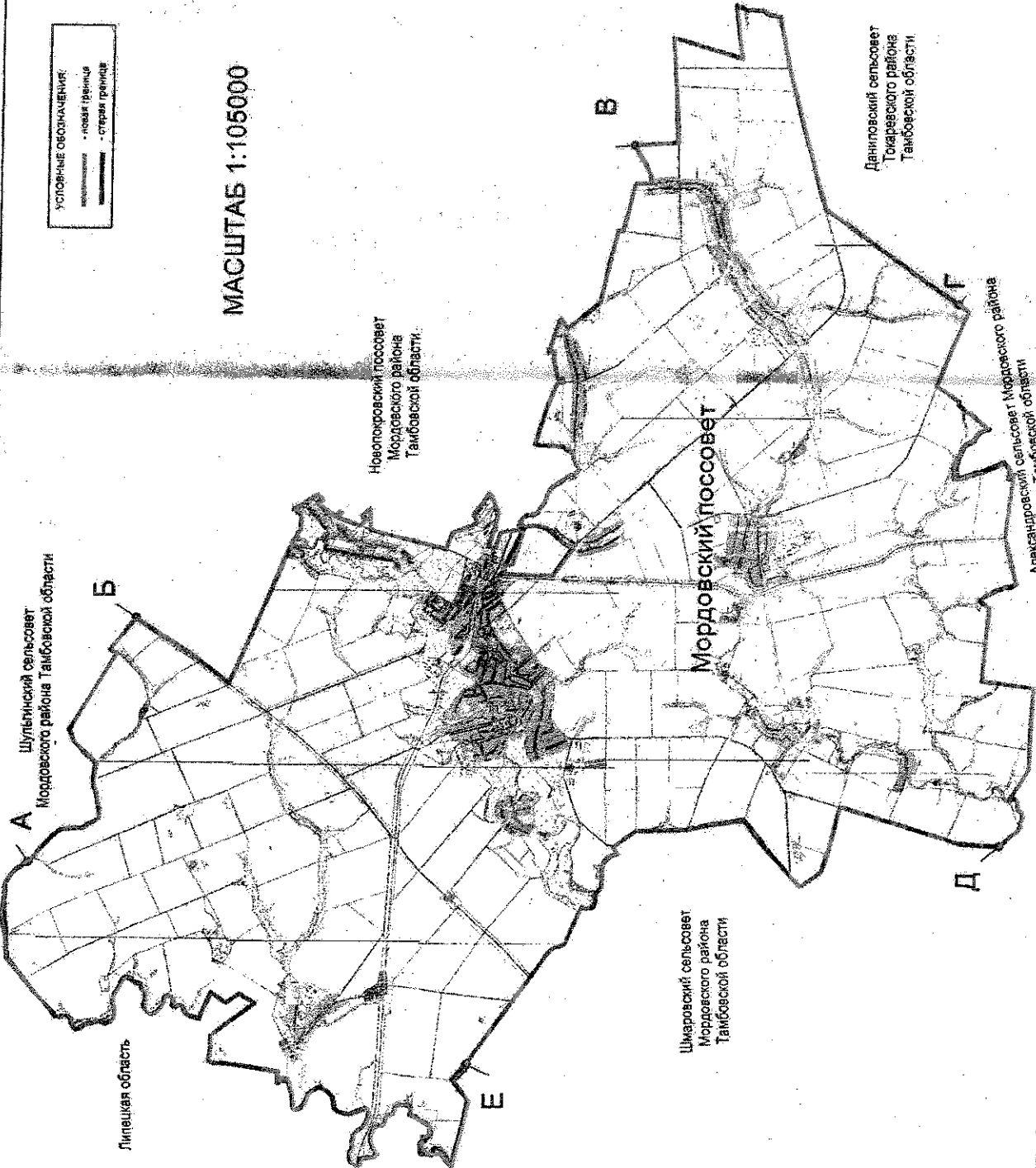
Название (номер) межевого знака	Дирекционные углы (град. мин. сек.)	Длина линии(м)	X координата	Y координата
	260° 17' 02"	23,76		
1005			369377,09	1192682,1
	264° 10' 52"	25,25		
1006			369374,53	1192656,98
	281° 32' 27"	16,54		
1007			369377,84	1192640,77
	285° 51' 41"	27,19		
1008			369385,27	1192614,62
	267° 03' 54"	22,85		
1009			369384,1	1192591,8
	266° 32' 39"	23,72		
1010			369382,67	1192568,12
	278° 27' 29"	21,01		
1011			369385,76	1192547,34
	285° 47' 30"	25,1		
1012			369392,59	1192523,19
	288° 36' 53"	22,18		
1013			369399,67	1192502,17
	281° 18' 56"	20,03		
1014			369403,6	1192482,53
	304° 06' 49"	19,13		
1015			369414,33	1192466,69
	329° 43' 47"	11,9		
1016			369424,61	1192460,69
	301° 57' 54"	22,57		
1017			369436,56	1192441,54
	316° 24' 11"	20,51		
1018			369451,41	1192427,4
	327° 55' 18"	14,99		
1019			369464,11	1192419,44
	331° 48' 58"	52,09		
1020			369510,02	1192394,84
	320° 20' 41"	22,93		
1021			369527,67	1192380,21
	336° 36' 34"	27,05		
1022			369552,5	1192369,47
	341° 43' 34"	28,13		
1023			369579,21	1192360,65
	353° 27' 51"	24,25		
1024			369603,3	1192357,89
	6° 36' 07"	39,14		
1025			369642,18	1192362,39
	32° 01' 39"	87,85		
1026			369716,66	1192408,98
	7° 55' 27"	14,94		
1027			369731,46	1192411,04
	359° 43' 57"	23,57		
1028			369755,03	1192410,93
	340° 54' 54"	31,5		
1029			369784,8	1192400,63
	348° 37' 43"	18,26		
1030			369802,7	1192397,03
	339° 51' 20"	63,39		

Название (номер) межевого знака	Дирекционные углы (град. мин. сек.)	Длина линии(м)	X координата	Y координата
1031			369862,21	1192375,2
	347° 21' 06"	143,4		
1032			370002,13	1192343,8
	350° 17' 49"	31,68		
1033			370033,36	1192338,46
	345° 54' 01"	32,84		
1034			370065,21	1192330,46
	336° 53' 06"	18,88		
1035			370082,57	1192323,05
	334° 30' 25"	24,14		
1036			370104,36	1192312,66
	318° 27' 10"	22,07		
1037			370120,88	1192298,02
	319° 19' 35"	123,64		
1038			370214,65	1192217,44
	352° 50' 16"	70,5		
1039			370284,6	1192208,65
	1° 42' 10"	20,53		
1040			370305,12	1192209,26
	24° 24' 18"	20,77		
1041			370324,03	1192217,84
	44° 39' 23"	15,32		
1042			370334,93	1192228,61
	53° 05' 10"	31,17		
1043			370353,65	1192253,53
	66° 18' 30"	22,12		
1044			370362,54	1192273,79
	70° 23' 10"	94,52		
1045			370394,27	1192362,83
	69° 34' 59"	96,92		
1046			370428,08	1192453,66
	54° 41' 20"	4,71		
1047			370430,8	1192457,5
	56° 20' 41"	22,9		
1048			370443,49	1192476,56
	48° 45' 55"	19,92		
1049			370456,62	1192491,54
	38° 49' 22"	20,31		
1050			370472,44	1192504,27
	27° 36' 06"	10,88		
1051			370482,08	1192509,31
	23° 58' 12"	53,44		
1052			370530,91	1192531,02
	358° 50' 09"	58,08		
1053			370588,98	1192529,84
	346° 28' 15"	35,35		
1054			370623,35	1192521,57
	332° 51' 38"	37,93		
1055			370657,1	1192504,27
	338° 16' 56"	22,92		
1056			370678,39	1192495,79
	356° 06' 34"	23,43		
1057			370701,77	1192494,2

Название (номер) межевого знака	Дирекционные углы (град. мин. сек.)	Длина линии(м)	X координата	Y координата
	9° 00' 02"	29,79		
1058			370731,19	1192498,86
	16° 57' 30"	48,72		
1059			370777,79	1192513,07
	7° 01' 05"	35,19		
1060			370812,72	1192517,37
	20° 53' 15"	7,69		
1061			370819,9	1192520,11
	0° 00' 00"	7,8		
1062			370827,7	1192520,11
	62° 38' 01"	3,2		
1063			370829,17	1192522,95
	62° 55' 21"	18,5		
1064			370837,59	1192539,42
	58° 25' 02"	116,38		
1065			370898,54	1192638,56
	47° 59' 49"	577,07		
1066			371284,7	1193067,39
	48° 44' 05"	361,72		
1067			371523,27	1193339,28
	49° 20' 38"	89,53		
1068			371581,6	1193407,2
	49° 20' 38"	587,12		
1069			371964,12	1193852,61
	49° 19' 56"	41,09		
1070			371990,9	1193883,78
	51° 03' 08"	62,77		
1071			372030,36	1193932,6
	86° 02' 41"	204,56		
1072			372044,47	1194136,67
	86° 00' 24"	294,67		
1073			372064,99	1194430,62
	77° 40' 50"	119,66		
1074			372090,52	1194547,52
	79° 38' 13"	291,35		
1075			372142,93	1194834,12
	61° 59' 57"	206,87		
1076			372240,05	1195016,77
	89° 21' 30"	23,22		
1077			372240,31	1195039,99
	136° 58' 24"	34,29		
1078			372215,24	1195063,39
	139° 40' 59"	45,47		
1079			372180,57	1195092,81
	139° 43' 12"	1,55		
1080			372179,39	1195093,81
	141° 29' 17"	1,81		
1081			372177,97	1195094,94
	141° 32' 40"	22,77		
1082			372160,14	1195109,1
	141° 30' 29"	12,79		
1083			372150,13	1195117,06
	107° 43' 36"	42,73		

Название (номер) межевого знака	Дирекционные углы (град. мин. сек.)	Длина линии(м)	X координата	Y координата
1084			372137,12	1195157,76
	97° 45' 41"	208,74		
1085			372108,93	1195364,59
	92° 36' 27"	186,61		
1086			372100,44	1195551,01
	84° 18' 51"	71,26		
1087			372107,5	1195621,92
	98° 29' 26"	101,87		
1088			372092,46	1195722,67
	113° 26' 44"	69,12		
1089			372064,96	1195786,08
	126° 09' 27"	99,41		
1090			372006,31	1195866,34
	120° 34' 50"	79,25		
1091			371965,99	1195934,57
	134° 32' 14"	105,95		
1092			371891,68	1196010,09
	123° 45' 05"	88,05		
1093			371842,76	1196083,3
	157° 49' 33"	144,4		
1094			371709,04	1196137,8
	139° 02' 29"	61,91		
1095			371662,29	1196178,38
	150° 38' 01"	141,93		
1096			371538,6	1196247,98
	90° 00' 00"	0		
1			371538,6	1196247,98

Карта план
 границ Мордовского поссовета Мордовского района Тамбовской области
 План границ объекта землеустройства



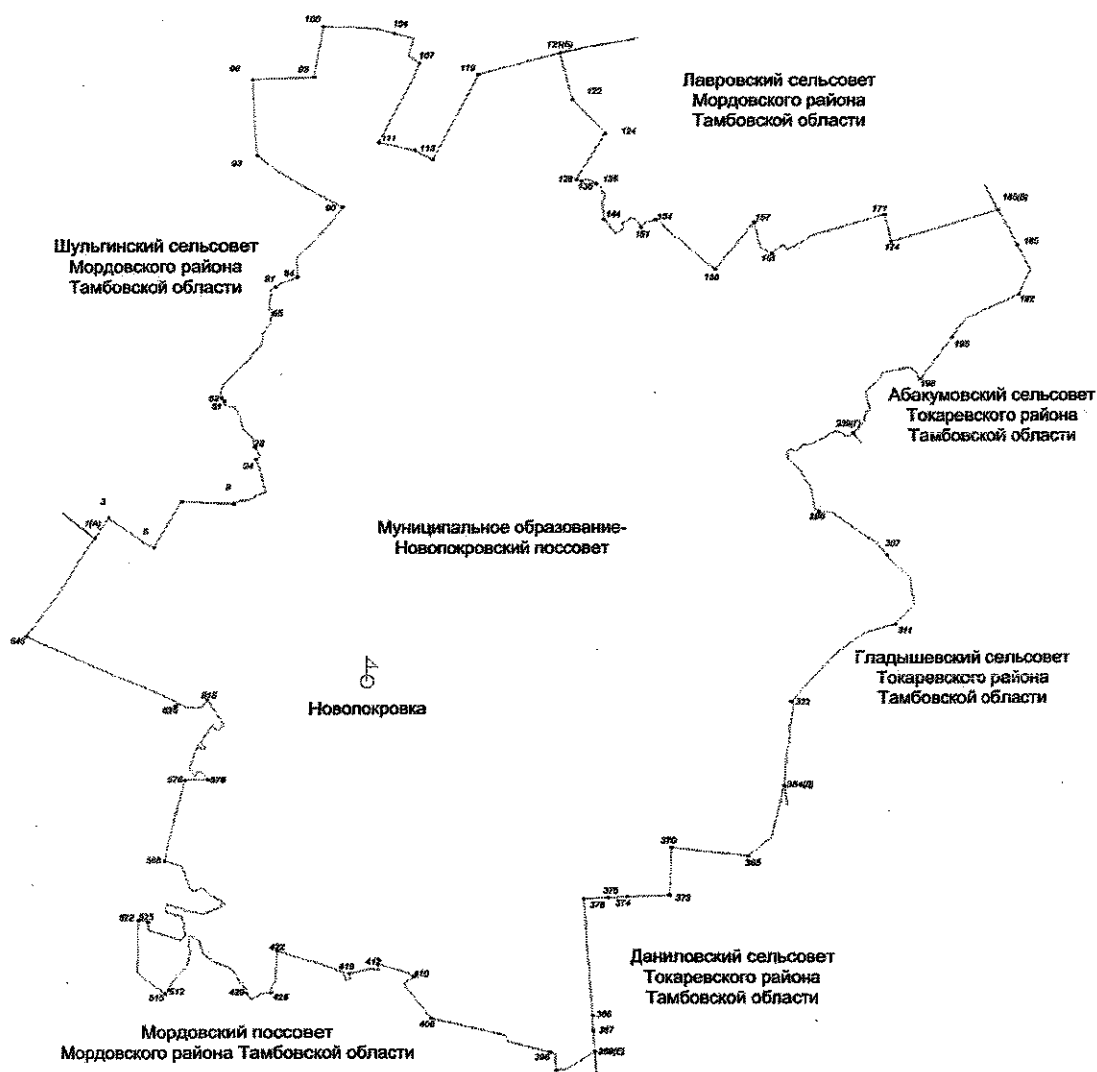
УСЛОВНЫЕ ОБОЗНАЧЕНИЯ:
 ————— новая граница
 ————— старая граница

МАСШТАБ 1:105000

СОГЛАСОВАНИЕ ГРАНИЦ:

- от А до А' - *И.В. Соловьев*
- от А до Б - *В.А. Соловьев*
- от Б до В - *В.А. Соловьев*
- от В до Г (Токаревский район) - *С.И. Соловьев*
- от В до Г - *В.А. Соловьев*
- от Г до Д - *В.А. Соловьев*
- от Д до Е - *В.А. Соловьев*

**Схема границ
муниципального образования
Новопокровский поссовет
Мордовского района
Тамбовской области**



**Описание границ
муниципального образования – Новопокровский поссовет
Мордовского района Тамбовской области**

I. Участок границы с муниципальным образованием – Шульгинский сельсовет Мордовского района Тамбовской области (от А до Б)

Граница с муниципальным образованием – Шульгинский сельсовет проходит:

- от т.1(А) до т.3 – по западной стороне лесополосы;
- от т.3 до т.6 – по северной стороне лесополосы;
- от т.6 до т.8 – по меже;
- от т.8 до т.24 – по балке;
- от т. 24 до т. 28 – по середине пруда;
- от т. 28 до т. 51 – по ручью;
- от т. 51 до т. 52 – пересекая автодорогу «Воронеж-Тамбов»;
- от т. 52 до т.65 – по середине пруда;
- от т.65 до т. 81– по границе приусадебных земель;
- от т.81 до т. 84 –по меже;
- от т.84 до т.90 – от пруда по меже;
- от т.90 до т.93 – по северной стороне лесополосы;
- от т.93 до т.96 – по западной стороне лесополосы;
- от т.96 до т.98 – по северной стороне лесополосы;
- от т.98 до т.100 – по западной стороне лесополосы;
- от т.100 до т.104 –по северной стороне лесополосы;
- от т.104 до т.107 – по восточной стороне лесополосы;
- от т.107 до т.111 – по восточной стороне автодороги;
- от т.111 до т.113 – по южной стороне лесополосы;
- от т.113 до т.119 – по восточной стороне автодороги "Воронеж-Тамбов";
- от т.119 до т.121(Б) – по южной стороне автодороги «Мордово-Сосновка».

II. Участок границы с муниципальным образованием – Лавровский сельсовет Мордовского района Тамбовской области (от Б до В)

Граница с муниципальным образованием – Лавровский сельсовет проходит:

- от т.121(Б) до т.122 – по лесополосе, пересекая озеро Ильмень;
- от т.122 до т.124 – по северо-восточной стороне лесополосы;
- от т.124 до т.128 – по восточной стороне лесополосы;
- от т.128 до т.135 – по меже, до пруда;
- от т.135 до т.136 – по пруду, пересекая автодорогу;

- от т.136 до т.144 – по середине пруда;
- от т.144 до т.151 – по р. Пласкуша;
- от т.151 до т.154 – по меже;
- от т.154 до т.156 – по восточной стороне лесополосы;
- от т.156 до т.157 – по западной стороне лесополосы;
- от т.157 до т.161 – по пересыхающему ручью;
- от т.161 до т.171 – по северной стороне лесополосы;
- от т.171 до т.174 – по восточной стороне лесополосы;
- от т.174 до т.180(В) – по северной стороне лесополосы.

**III. Участок границы с муниципальным образованием –
Абакумовский сельсовет Токаревского района Тамбовской области
(от В до Г)**

Граница с муниципальным образованием – Абакумовский сельсовет Токаревского района проходит:

- от т.180 (В) до т.185 – по восточной стороне лесополосы;
- от т.185 до т.192 – по меже;
- от т.192 до т.195 – по южной стороне лесополосы;
- от т.195 до т.198 – по меже до Нижнего пруда;
- от т.198 до т.239(Г) – по середине Нижнего пруда.

**IV. Участок границы с муниципальным образованием –
Гладышевский сельсовет Токаревского района Тамбовской области
(от Г до Д)**

Граница с муниципальным образованием – Гладышевский сельсовет Токаревского района проходит:

- от т.239(Г) до т.286 – по середине Нижнего пруда;
- от т.286 до т.307 – по ручью;
- от т.307 до т.311 – по пастбищному участку;
- от т.311 до т.322 – по меже;
- от т.322 до т.354(Д) – по середине р. Битюг.

**V. Участок границы с муниципальным образованием – Даниловский
сельсовет Токаревского района Тамбовской области (от Д до Е)**

Граница с муниципальным образованием – Даниловский сельсовет Токаревского района проходит:

- от т.354(Д) до т.365 – по восточной стороне лесополосы;
- от т.365 до т.370 – по южной стороне лесополосы;

- от т.370 до т.373 – по восточной стороне лесополосы;
- от т.373 до т.374 – по южной стороне лесополосы;
- от т.374 до т.375 – пересекая пруд;
- от т.375 до т.378 – по южной стороне лесополосы;
- от т.378 до т.386 – по восточной стороне лесополосы;
- от т.386 до т.387 – пересекая железную дорогу;
- от т.387 до т.389(Е) – по меже.

VI. Участок границы с муниципальным образованием – Мордовский поссовет Мордовского района Тамбовской области (от Е до А)

Граница с муниципальным образованием – Мордовский поссовет проходит:

- от т.389(Е) до т.394 – по юго-восточной стороне полевой дороги;
- от т.394 до т.396 – по меже;
- от т.396 до т.406 – по южной стороне лесополосы;
- от т.406 до т.410 – по меже;
- от т.410 до т.412 – по южной стороне полосы отвода железной дороги;
- от т.412 до т.418 – по меже;
- от т.418 до т.422 – по южной стороне полевой дороге;
- от т.422 до т.428 – по меже;
- от т.428 до т.439 – по середине пруда;
- от т.439 до т.512 – по ручью;
- от т.512 до т.515 – пересекая автодорогу "Каспий"-Жердевка-Токаревка-Мордово-Мельгуны-Волчки-"Орёл-Тамбов";
- от т.515 до т.522 – по восточной стороне лесополосы;
- от т.522 до т.525 – пересекая автодорогу «Каспий"-Жердевка-Токаревка-Мордово-Мельгуны-Волчки-"Орёл-Тамбов";
- от т.525 до т.566 – по восточной стороне п. Мордово;
- от т.566 до т.576 – по западной стороне автодороги "Каспий"-Жердевка-Токаревка-Мордово-Мельгуны-Волчки-"Орёл-Тамбов";
- от т.576 до т.578 – по северной стороне полевой дороги;
- от т.578 до т. 615 – по восточной границе приусадебных земель;
- от т.615 до т.635 – по р. Битюг;
- от т.635 до т.648 – по южной стороне лесополосы;
- от т.648 до т.1(А) – по восточной стороне автодороги «Воронеж-Тамбов».

Каталог координат
характерных точек границ муниципального образования –
Новопокровский поссовет Мордовского района Тамбовской области

Название (номер) межевого знака	Дирекционные углы (град. мин. сек.)	Длина линии(м)	X координата	Y координата
1			369021,3	1202231,8
	35° 02' 49"	389,76		
2			369340,39	1202455,62
	30° 45' 16"	192,53		
3			369505,84	1202554,07
	125° 20' 20"	481,77		
4			369227,18	1202947,07
	125° 06' 43"	622,07		
5			368869,38	1203455,94
	108° 06' 59"	172,89		
6			368815,62	1203620,26
	30° 48' 17"	1239,12		
7			369879,92	1204254,83
	92° 35' 19"	1182,13		
8			369826,53	1205435,75
	63° 12' 55"	177,28		
9			369906,42	1205594,01
	91° 47' 03"	78,37		
10			369903,98	1205672,34
	74° 23' 20"	206,05		
11			369959,43	1205870,79
	58° 36' 52"	133,05		
12			370028,72	1205984,37
	65° 31' 02"	181,8		
13			370104,06	1206149,82
	353° 28' 47"	26,68		
14			370130,57	1206146,79
	334° 49' 54"	83,66		
15			370206,29	1206111,21
	352° 33' 41"	155,02		
16			370360,01	1206091,14
	345° 45' 10"	324,61		
17			370674,64	1206011,25
	335° 58' 41"	202,29		
18			370859,41	1205928,9
	32° 19' 52"	51,46		
19			370902,89	1205956,42
	58° 45' 25"	36,25		
20			370921,69	1205987,41
	62° 18' 49"	23,31		
21			370932,52	1206008,05
	29° 15' 46"	25,94		
22			370955,15	1206020,73
	348° 09' 42"	24,03		
23			370978,67	1206015,8
	332° 13' 15"	32,51		
24			371007,43	1206000,65

Название (номер) межевого знака	Дирекционные углы (град. мин. сек.)	Длина линии(м)	X координата	Y координата
	327° 23' 33"	80,59		
25			371075,32	1205957,22
	329° 37' 41"	91,47		
26			371154,24	1205910,97
	335° 32' 53"	46,94		
27			371196,97	1205891,54
	349° 43' 31"	62,74		
28			371258,7	1205880,35
	354° 36' 29"	42,78		
29			371301,29	1205876,33
	343° 24' 29"	39,92		
30			371339,55	1205864,93
	316° 38' 18"	52,93		
31			371378,03	1205828,59
	312° 41' 29"	63,37		
32			371421	1205782,01
	327° 36' 26"	59,42		
33			371471,17	1205750,18
	318° 59' 02"	68,6		
34			371522,93	1205705,16
	325° 08' 52"	55,79		
35			371568,71	1205673,28
	329° 05' 19"	61,9		
36			371621,82	1205641,48
	341° 04' 19"	52,9		
37			371671,86	1205624,32
	347° 58' 58"	81,17		
38			371751,25	1205607,42
	352° 42' 17"	75,52		
39			371826,16	1205597,83
	350° 30' 08"	50,66		
40			371876,13	1205589,47
	349° 12' 39"	22,44		
41			371898,17	1205585,27
	313° 07' 49"	49,85		
42			371932,25	1205548,89
	329° 33' 11"	51,33		
43			371976,5	1205522,88
	323° 06' 16"	62,8		
44			372026,72	1205485,18
	335° 53' 47"	38,74		
45			372062,08	1205469,36
	324° 36' 34"	52,53		
46			372104,9	1205438,94
	273° 36' 24"	54,37		
47			372108,32	1205384,68
	275° 25' 23"	51,53		
48			372113,19	1205333,38
	292° 40' 28"	42,78		
49			372129,68	1205293,91
	296° 13' 37"	43,97		
50			372149,11	1205254,47

Название (номер) межевого знака	Дирекционные углы (град. мин. сек.)	Длина линии(м)	X координата	Y координата
	308° 24' 08"	25,36		
51			372164,86	1205234,6
	331° 22' 35"	24,53		
52			372186,39	1205222,85
	8° 19' 22"	51,74		
53			372237,59	1205230,34
	315° 25' 13"	97,36		
54			372306,94	1205162
	356° 56' 32"	156,15		
55			372462,87	1205153,67
	27° 12' 40"	225,64		
56			372663,54	1205256,85
	41° 58' 13"	468,51		
57			373011,87	1205570,16
	50° 32' 34"	318,74		
58			373214,43	1205816,26
	18° 44' 33"	111,95		
59			373320,44	1205852,23
	48° 33' 28"	280,31		
60			373505,97	1206062,36
	15° 07' 08"	113,87		
61			373615,9	1206092,06
	3° 45' 53"	182		
62			373797,51	1206104,01
	35° 09' 34"	266,28		
63			374015,21	1206257,35
	9° 06' 17"	159,06		
64			374172,27	1206282,52
	25° 49' 47"	137,64		
65			374296,16	1206342,49
	300° 57' 22"	51,93		
66			374322,87	1206297,96
	341° 22' 09"	47,14		
67			374367,54	1206282,9
	312° 19' 44"	21,7		
68			374382,15	1206266,86
	292° 12' 13"	32,81		
69			374394,55	1206236,48
	25° 46' 42"	45,28		
70			374435,32	1206256,17
	358° 05' 32"	129,46		
71			374564,71	1206251,86
	7° 36' 26"	54,54		
72			374618,77	1206259,08
	25° 52' 02"	17,63		
73			374634,63	1206266,77
	1° 11' 21"	52,52		
74			374687,14	1206267,86
	31° 54' 38"	66,63		
75			374743,7	1206303,08
	323° 28' 24"	30,71		
76			374768,38	1206284,8

Название (номер) межевого знака	Дирекционные углы (град. мин. сек.)	Длина линии(м)	X координата	Y координата
	322° 14' 25"	33,61		
77			374794,95	1206264,22
	41° 47' 03"	66,3		
78			374844,39	1206308,4
	59° 30' 47"	24,52		
79			374856,83	1206329,53
	59° 36' 17"	61,53		
80			374887,96	1206382,6
	50° 32' 06"	78		
81			374937,54	1206442,82
	58° 36' 18"	90,66		
82			374984,77	1206520,21
	72° 23' 28"	116,69		
83			375020,07	1206631,43
	66° 47' 01"	262,22		
84			375123,44	1206872,42
	359° 11' 51"	419,17		
85			375542,57	1206866,55
	9° 12' 03"	63,04		
86			375604,8	1206876,63
	44° 03' 25"	345,41		
87			375853,03	1207116,82
	42° 55' 37"	592,06		
88			376286,55	1207520,05
	40° 03' 35"	317,1		
89			376529,25	1207724,13
	35° 27' 22"	248,67		
90			376731,81	1207868,38
	297° 33' 16"	598,3		
91			377008,58	1207337,94
	302° 21' 31"	1152,39		
92			377625,36	1206364,5
	308° 26' 41"	534,66		
93			377957,79	1205945,75
	354° 41' 23"	593,19		
94			378548,43	1205890,85
	356° 39' 33"	604,18		
95			379151,58	1205855,64
	356° 05' 41"	600,36		
96			379750,55	1205814,75
	87° 23' 07"	738,7		
97			379784,25	1206552,68
	87° 56' 40"	612,24		
98			379806,21	1207164,53
	8° 48' 45"	615,33		
99			380414,28	1207258,8
	9° 56' 39"	607,33		
100			381012,49	1207363,68
	92° 00' 02"	556,56		
101			380993,06	1207919,9
	91° 01' 59"	119,26		
102			380990,91	1208039,14

Название (номер) межевого знака	Дирекционные углы (град. мин. сек.)	Длина линии(м)	X координата	Y координата
	93° 35' 35"	567,92		
103			380955,32	1208605,94
	105° 45' 45"	408,36		
104			380844,39	1208998,94
	104° 47' 29"	461,18		
105			380726,65	1209444,84
	194° 49' 31"	431,62		
106			380309,4	1209334,4
	123° 53' 04"	248,57		
107			380170,82	1209540,75
	137° 44' 49"	61,38		
108			380125,39	1209582,02
	200° 06' 33"	352,4		
109			379794,47	1209460,86
	207° 10' 07"	498,34		
110			379351,11	1209233,31
	206° 58' 56"	1232,54		
111			378252,73	1208674,09
	103° 15' 37"	868,23		
112			378053,58	1209519,17
	116° 32' 38"	460,9		
113			377847,61	1209931,49
	28° 15' 36"	257,48		
114			378074,4	1210053,4
	26° 39' 31"	312,23		
115			378353,44	1210193,49
	27° 22' 16"	553,41		
116			378844,89	1210447,92
	27° 10' 24"	590,3		
117			379370,04	1210717,5
	27° 00' 50"	259,24		
118			379601	1210835,25
	26° 52' 35"	280,58		
119			379851,27	1210962,09
	73° 56' 41"	516,12		
120			379994,01	1211458,08
	75° 13' 59"	1446,79		
121			380362,78	1212857,08
	164° 03' 35"	1149,78		
122			379257,21	1213172,85
	135° 50' 01"	680,37		
123			378769,17	1213646,89
	135° 42' 10"	436,95		
124			378456,43	1213952,05
	210° 44' 31"	235,54		
125			378253,99	1213831,65
	210° 46' 27"	414,38		
126			377897,96	1213619,63
	211° 49' 06"	590,39		
127			377396,29	1213308,36
	211° 08' 20"	31,4		
128			377369,41	1213292,12

Название (номер) межевого знака	Дирекционные углы (град. мин. сек.)	Длина линии(м)	X координата	Y координата
	103° 37' 55"	13,41		
129			377366,25	1213305,15
	119° 27' 36"	59,15		
130			377337,16	1213356,65
	88° 26' 05"	71,76		
131			377339,12	1213428,38
	65° 53' 22"	55,35		
132			377361,73	1213478,9
	79° 33' 47"	47,75		
133			377370,38	1213525,86
	98° 34' 25"	69,96		
134			377359,95	1213595,04
	109° 32' 36"	74,7		
135			377334,96	1213665,44
	121° 35' 18"	117,83		
136			377273,24	1213765,81
	131° 37' 53"	164,03		
137			377164,27	1213888,41
	158° 04' 38"	158,8		
138			377016,95	1213947,7
	160° 52' 52"	48,21		
139			376971,4	1213963,49
	202° 00' 11"	143,44		
140			376838,41	1213909,75
	173° 09' 44"	394,52		
141			376446,7	1213956,72
	139° 22' 49"	437,44		
142			376114,66	1214241,51
	59° 13' 37"	222,75		
143			376228,63	1214432,9
	334° 04' 40"	120,39		
144			376336,91	1214380,27
	58° 51' 43"	257,01		
145			376469,81	1214600,25
	105° 50' 50"	122,02		
146			376436,49	1214717,63
	180° 42' 35"	30,67		
147			376405,82	1214717,25
	188° 55' 51"	24,99		
148			376381,13	1214713,37
	185° 40' 06"	4,05		
149			376377,1	1214712,97
	116° 41' 24"	98,49		
150			376332,86	1214800,97
	152° 45' 24"	88,41		
151			376254,26	1214841,44
	53° 32' 02"	19,3		
152			376265,73	1214856,96
	49° 46' 45"	141,31		
153			376356,98	1214964,86
	71° 06' 53"	228,1		
154			376430,81	1215180,68

Название (номер) межевого знака	Дирекционные углы (град. мин. сек.)	Длина линии(м)	X координата	Y координата
	130° 36' 04"	1019,28		
155			375767,47	1215954,58
	129° 00' 21"	774,22		
156			375280,18	1216556,21
	39° 21' 02"	1406,33		
157			376367,67	1217447,91
	165° 37' 41"	472,73		
158			375909,73	1217565,25
	157° 42' 35"	155,63		
159			375765,73	1217624,28
	117° 10' 08"	174,39		
160			375686,1	1217779,43
	116° 41' 05"	87,73		
161			375646,7	1217857,82
	51° 38' 45"	135,52		
162			375730,79	1217964,09
	51° 14' 50"	196,43		
163			375853,75	1218117,28
	137° 19' 02"	148,13		
164			375744,86	1218217,7
	139° 25' 33"	2,29		
165			375743,12	1218219,19
	60° 56' 43"	3,71		
166			375744,92	1218222,43
	60° 27' 21"	640,44		
167			376060,72	1218779,6
	74° 00' 13"	415,78		
168			376175,3	1219179,28
	73° 30' 45"	250,42		
169			376246,37	1219419,4
	74° 05' 36"	719,93		
170			376443,68	1220111,76
	74° 18' 06"	172,34		
171			376490,31	1220277,67
	74° 11' 03"	184,56		
172			376540,61	1220455,24
	164° 36' 32"	316,53		
173			376235,43	1220539,25
	166° 12' 11"	318,14		
174			375926,47	1220615,12
	161° 16' 21"	5,58		
175			375921,19	1220616,91
	74° 19' 40"	273,9		
176			375995,18	1220880,63
	74° 45' 05"	109,81		
177			376024,06	1220986,57
	73° 41' 27"	137,6		
178			376062,7	1221118,63
	73° 57' 26"	918,28		
179			376316,47	1222001,15
	73° 46' 53"	1190,51		
180			376648,98	1223144,28

Название (номер) межевого знака	Дирекционные углы (град. мин. сек.)	Длина линии(м)	X координата	Y координата
	151° 06' 22"	388,07		
181			376309,22	1223331,79
	151° 27' 08"	48,09		
182			376266,98	1223354,77
	151° 04' 06"	148,05		
183			376137,41	1223426,39
	150° 41' 38"	23		
184			376117,35	1223437,65
	150° 41' 08"	324,53		
185			375834,38	1223596,54
	150° 41' 07"	472,09		
186			375422,74	1223827,68
	149° 55' 09"	4,23		
187			375419,08	1223829,8
	148° 42' 34"	181,85		
188			375263,68	1223924,25
	206° 43' 55"	354,41		
189			374947,15	1223764,83
	206° 02' 36"	188,07		
190			374778,18	1223682,26
	203° 58' 59"	11,32		
191			374767,84	1223677,66
	204° 57' 23"	84,28		
192			374691,43	1223642,1
	246° 27' 26"	568,23		
193			374464,46	1223121,17
	246° 19' 23"	799,95		
194			374143,22	1222388,56
	217° 27' 37"	536,57		
195			373717,3	1222062,21
	217° 44' 31"	892,77		
196			373011,32	1221515,74
	217° 09' 00"	277,71		
197			372789,97	1221348,03
	216° 25' 21"	71,21		
198			372732,67	1221305,75
	307° 01' 32"	44,14		
199			372759,25	1221270,51
	336° 56' 09"	110,81		
200			372861,2	1221227,1
	327° 09' 28"	80,41		
201			372928,76	1221183,49
	320° 38' 44"	55,13		
202			372971,39	1221148,53
	283° 00' 31"	76,68		
203			372988,65	1221073,82
	268° 20' 59"	84,38		
204			372986,22	1220989,47
	264° 13' 32"	89,25		
205			372977,24	1220900,67
	264° 12' 38"	68,6		
206			372970,32	1220832,42

Название (номер) межевого знака	Дирекционные углы (град. мин. сек.)	Длина линии(м)	X координата	Y координата
	252° 39' 43"	74,66		
207			372948,07	1220761,15
	259° 17' 22"	106,86		
208			372928,21	1220656,15
	258° 12' 51"	97,53		
209			372908,29	1220560,68
	254° 18' 46"	95,38		
210			372882,5	1220468,85
	238° 54' 06"	53,3		
211			372854,97	1220423,21
	215° 33' 15"	48,34		
212			372815,64	1220395,1
	207° 25' 50"	40,27		
213			372779,9	1220376,55
	223° 36' 03"	49,23		
214			372744,25	1220342,6
	228° 34' 54"	56,59		
215			372706,81	1220300,16
	213° 57' 02"	46,97		
216			372667,85	1220273,93
	210° 34' 45"	72,83		
217			372605,15	1220236,88
	217° 39' 00"	45,99		
218			372568,74	1220208,79
	237° 56' 53"	57,34		
219			372538,31	1220160,19
	238° 54' 06"	53,3		
220			372510,78	1220114,55
	230° 51' 26"	43,72		
221			372483,18	1220080,64
	202° 33' 25"	42,67		
222			372443,77	1220064,27
	184° 15' 57"	64,53		
223			372379,42	1220059,47
	174° 25' 30"	85,33		
224			372294,49	1220067,76
	166° 59' 06"	57,15		
225			372238,81	1220080,63
	161° 35' 29"	95,82		
226			372147,89	1220110,89
	162° 51' 52"	53,69		
227			372096,58	1220126,71
	171° 13' 45"	74,11		
228			372023,34	1220138,01
	214° 06' 27"	42,25		
229			371988,36	1220114,32
	231° 29' 24"	48,98		
230			371957,86	1220075,99
	212° 31' 07"	88,17		
231			371883,51	1220028,59
	191° 55' 56"	65,73		
232			371819,2	1220015

Название (номер) межевого знака	Дирекционные углы (град. мин. сек.)	Длина линии(м)	X координата	Y координата
	194° 48' 31"	52,9		
233			371768,06	1220001,48
	214° 37' 50"	44,27		
234			371731,63	1219976,32
	224° 42' 55"	83,94		
235			371671,98	1219917,26
	203° 20' 00"	41,33		
236			371634,03	1219900,89
	193° 31' 06"	45,09		
237			371590,19	1219890,35
	225° 25' 06"	89,11		
238			371527,64	1219826,88
	232° 42' 21"	111,54		
239			371460,06	1219738,15
	221° 31' 50"	77,7		
240			371401,89	1219686,63
	254° 18' 21"	66,73		
241			371383,84	1219622,39
	280° 38' 01"	50,67		
242			371393,19	1219572,59
	294° 42' 55"	44,75		
243			371411,9	1219531,94
	309° 20' 20"	101,72		
244			371476,38	1219453,27
	284° 50' 23"	120,88		
245			371507,34	1219336,42
	268° 57' 38"	48,51		
246			371506,46	1219287,92
	238° 40' 03"	63,71		
247			371473,33	1219233,5
	226° 10' 13"	107,33		
248			371399	1219156,07
	237° 01' 58"	81,13		
249			371354,85	1219088
	249° 00' 54"	112,59		
250			371314,53	1218982,88
	240° 50' 03"	84,46		
251			371273,37	1218909,13
	230° 34' 03"	75,29		
252			371225,55	1218850,98
	257° 03' 55"	63,08		
253			371211,43	1218789,5
	265° 26' 10"	73,64		
254			371205,57	1218716,09
	254° 42' 44"	63,3		
255			371188,88	1218655,03
	269° 44' 09"	75,91		
256			371188,53	1218579,12
	239° 59' 35"	42,31		
257			371167,37	1218542,48
	222° 49' 05"	54,23		
258			371127,59	1218505,62

Название (номер) межевого знака	Дирекционные углы (град. мин. сек.)	Длина линии(м)	X координата	Y координата
	226° 12' 20"	61,16		
259			371085,26	1218461,47
	231° 18' 18"	58,53		
260			371048,67	1218415,79
	252° 35' 47"	18,62		
261			371043,1	1218398,02
	274° 59' 46"	18,83		
262			371044,74	1218379,26
	291° 37' 32"	96,76		
263			371080,4	1218289,31
	241° 09' 17"	39,34		
264			371061,42	1218254,85
	213° 11' 36"	29,76		
265			371036,52	1218238,56
	202° 04' 23"	41,91		
266			370997,68	1218222,81
	189° 50' 06"	27,05		
267			370971,03	1218218,19
	173° 29' 09"	133,89		
268			370838	1218233,38
	133° 22' 01"	92,3		
269			370774,62	1218300,48
	128° 29' 44"	113,79		
270			370703,79	1218389,54
	134° 51' 24"	135,78		
271			370608,02	1218485,79
	144° 00' 59"	124,75		
272			370507,07	1218559,09
	153° 04' 51"	178,78		
273			370347,66	1218640,03
	145° 56' 45"	61,56		
274			370296,66	1218674,5
	133° 36' 13"	87,64		
275			370236,22	1218737,96
	147° 59' 02"	39,4		
276			370202,81	1218758,85
	164° 33' 42"	70,47		
277			370134,88	1218777,61
	172° 44' 44"	114,19		
278			370021,6	1218792,03
	165° 29' 27"	36,44		
279			369986,32	1218801,16
	153° 46' 10"	43,67		
280			369947,15	1218820,46
	165° 00' 40"	96,86		
281			369853,59	1218845,51
	171° 34' 55"	38,25		
282			369815,75	1218851,11
	181° 22' 50"	60,19		
283			369755,58	1218849,66
	172° 45' 32"	34,27		
284			369721,58	1218853,98

Название (номер) межевого знака	Дирекционные углы (град. мин. сек.)	Длина линии(м)	X координата	Y координата
	163° 48' 48"	50,54		
285			369673,04	1218868,07
	136° 02' 09"	39,9		
286			369644,32	1218895,77
	111° 50' 58"	59,95		
287			369622,01	1218951,41
	94° 16' 19"	53,7		
288			369618,01	1219004,96
	86° 06' 17"	49,31		
289			369621,36	1219054,16
	88° 34' 24"	46,99		
290			369622,53	1219101,14
	90° 21' 12"	30,82		
291			369622,34	1219131,96
	84° 11' 59"	27,31		
292			369625,1	1219159,13
	90° 21' 09"	22,75		
293			369624,96	1219181,88
	112° 06' 24"	23,7		
294			369616,04	1219203,84
	105° 34' 51"	33,47		
295			369607,05	1219236,08
	119° 11' 31"	24,3		
296			369595,2	1219257,29
	120° 10' 47"	33,84		
297			369578,19	1219286,54
	126° 01' 03"	51,49		
298			369547,91	1219328,19
	139° 06' 13"	46,74		
299			369512,58	1219358,79
	119° 13' 52"	71,24		
300			369477,79	1219420,96
	118° 46' 19"	49,24		
301			369454,09	1219464,12
	141° 52' 36"	49,55		
302			369415,11	1219494,71
	120° 56' 48"	92,08		
303			369367,76	1219573,68
	117° 27' 24"	62,66		
304			369338,87	1219629,28
	133° 53' 38"	86,08		
305			369279,19	1219691,31
	123° 37' 24"	378,07		
306			369069,84	1220006,13
	119° 53' 34"	336,53		
307			368902,12	1220297,89
	144° 16' 03"	369,74		
308			368601,98	1220513,82
	134° 02' 33"	784,06		
309			368056,91	1221077,42
	171° 25' 48"	649,46		
310			367414,7	1221174,2

Название (номер) межевого знака	Дирекционные углы (град. мин. сек.)	Длина линии(м)	X координата	Y координата
	224° 54' 31"	621,12		
311			366974,8	1220735,7
	259° 23' 13"	36,92		
312			366968	1220699,41
	258° 22' 23"	123,35		
313			366943,14	1220578,59
	251° 55' 46"	579,26		
314			366763,46	1220027,9
	234° 49' 52"	145,19		
315			366679,83	1219909,21
	242° 16' 57"	73,59		
316			366645,6	1219844,06
	233° 42' 43"	525,34		
317			366334,68	1219420,61
	223° 48' 52"	104,59		
318			366259,21	1219348,2
	221° 50' 52"	557,55		
319			365843,88	1218976,23
	221° 58' 38"	362,33		
320			365574,52	1218733,89
	222° 00' 06"	555,49		
321			365161,72	1218362,18
	222° 31' 03"	29,55		
322			365139,94	1218342,21
	151° 43' 58"	102,69		
323			365049,5	1218390,84
	175° 16' 10"	33,1		
324			365016,51	1218393,57
	185° 02' 25"	72,05		
325			364944,74	1218387,24
	186° 05' 28"	51,55		
326			364893,48	1218381,77
	185° 02' 10"	63,22		
327			364830,5	1218376,22
	192° 51' 15"	64,55		
328			364767,57	1218361,86
	191° 50' 53"	55,33		
329			364713,42	1218350,5
	176° 29' 53"	54,35		
330			364659,17	1218353,82
	201° 30' 15"	47,96		
331			364614,55	1218336,24
	207° 41' 33"	35,91		
332			364582,75	1218319,55
	171° 42' 14"	60,02		
333			364523,36	1218328,21
	193° 19' 34"	73,58		
334			364451,76	1218311,25
	159° 23' 28"	50,85		
335			364404,16	1218329,15
	179° 18' 57"	61,14		
336			364343,02	1218329,88

Название (номер) межевого знака	Дирекционные углы (град. мин. сек.)	Длина линии(м)	X координата	Y координата
	191° 38' 02"	110,29		
337			364235	1218307,64
	163° 14' 45"	43,02		
338			364193,81	1218320,04
	181° 11' 51"	69,38		
339			364124,45	1218318,59
	212° 50' 27"	35,18		
340			364094,89	1218299,51
	200° 47' 49"	72,66		
341			364026,96	1218273,71
	179° 37' 14"	72,47		
342			363954,49	1218274,19
	188° 06' 02"	57,55		
343			363897,51	1218266,08
	182° 35' 51"	149,16		
344			363748,5	1218259,32
	184° 46' 49"	66		
345			363682,73	1218253,82
	188° 34' 20"	35,56		
346			363647,57	1218248,52
	190° 15' 12"	52,75		
347			363595,66	1218239,13
	179° 58' 06"	54,12		
348			363541,54	1218239,16
	172° 52' 48"	70,76		
349			363471,33	1218247,93
	183° 07' 46"	64,48		
350			363406,95	1218244,41
	191° 52' 19"	125,94		
351			363283,7	1218218,5
	180° 18' 35"	12,95		
352			363270,75	1218218,43
	172° 49' 56"	63,07		
353			363208,17	1218226,3
	159° 41' 26"	8,7		
354			363200,01	1218229,32
	198° 11' 12"	13,14		
355			363187,53	1218225,22
	193° 31' 35"	190,22		
356			363002,59	1218180,73
	193° 05' 12"	196,53		
357			362811,16	1218136,23
	193° 57' 14"	317,12		
358			362503,4	1218059,76
	194° 57' 05"	352,13		
359			362163,19	1217968,91
	195° 14' 50"	102,93		
360			362063,88	1217941,84
	209° 29' 05"	31,69		
361			362036,29	1217926,24
	209° 29' 01"	55,51		
362			361987,97	1217898,92

Название (номер) межевого знака	Дирекционные углы (град. мин. сек.)	Длина линии(м)	X координата	Y координата
	230° 40' 03"	166,69		
363			361882,32	1217769,99
	231° 03' 20"	456,05		
364			361595,66	1217415,29
	233° 05' 47"	23,75		
365			361581,4	1217396,3
	275° 34' 08"	131,59		
366			361594,17	1217265,33
	276° 09' 53"	1020,05		
367			361703,71	1216251,18
	275° 23' 45"	469,93		
368			361747,9	1215783,33
	286° 16' 00"	55,59		
369			361763,47	1215729,97
	272° 08' 58"	95,45		
370			361767,05	1215634,59
	181° 24' 48"	562,78		
371			361204,44	1215620,71
	181° 55' 35"	513,46		
372			360691,27	1215603,45
	172° 50' 03"	15,63		
373			360675,76	1215605,4
	267° 52' 18"	665,07		
374			360651,06	1214940,79
	268° 13' 58"	357,01		
375			360640,05	1214583,95
	267° 09' 25"	267,54		
376			360626,78	1214316,74
	267° 18' 01"	181,52		
377			360618,23	1214135,42
	267° 16' 40"	551,88		
378			360592,02	1213584,16
	175° 56' 47"	309,8		
379			360283	1213606,06
	176° 12' 24"	580,41		
380			359703,86	1213644,46
	176° 14' 39"	240,14		
381			359464,24	1213660,19
	176° 22' 38"	106,82		
382			359357,63	1213666,94
	176° 10' 02"	443,87		
383			358914,75	1213696,61
	163° 02' 18"	4,18		
384			358910,75	1213697,83
	175° 24' 41"	158,5		
385			358752,76	1213710,51
	176° 34' 05"	853,78		
386			357900,51	1213761,62
	175° 49' 27"	356,5		
387			357544,96	1213787,58
	175° 08' 44"	116,75		
388			357428,63	1213797,46

Название (номер) межевого знака	Дирекционные углы (град. мин. сек.)	Длина линии(м)	X координата	Y координата
	175° 12' 31"	360,6		
389			357069,29	1213827,58
	239° 07' 07"	435,95		
390			356845,53	1213453,43
	239° 28' 36"	269,25		
391			356708,78	1213221,49
	239° 26' 47"	107,11		
392			356654,33	1213129,25
	265° 07' 34"	224,21		
393			356635,28	1212905,85
	249° 25' 31"	7,2		
394			356632,75	1212899,11
	358° 52' 05"	383,23		
395			357015,91	1212891,54
	288° 31' 57"	142,96		
396			357061,35	1212755,99
	284° 07' 40"	400,18		
397			357159,03	1212367,91
	284° 25' 04"	502,1		
398			357284,05	1211881,62
	282° 51' 32"	149,54		
399			357317,33	1211735,83
	292° 17' 06"	18,04		
400			357324,17	1211719,14
	10° 56' 11"	118,49		
401			357440,51	1211741,62
	283° 48' 18"	140,56		
402			357474,05	1211605,12
	284° 15' 35"	43,52		
403			357484,77	1211562,94
	282° 58' 52"	545,6		
404			357607,33	1211031,28
	283° 06' 09"	534,42		
405			357728,48	1210510,77
	283° 07' 25"	541,94		
406			357851,53	1209982,98
	321° 28' 22"	1018,76		
407			358648,52	1209348,41
	52° 39' 20"	293,37		
408			358826,48	1209581,64
	285° 56' 20"	71,67		
409			358846,16	1209512,73
	48° 08' 53"	48,8		
410			358878,72	1209549,08
	286° 43' 22"	452,66		
411			359008,97	1209115,56
	285° 00' 30"	378,67		
412			359107,03	1208749,81
	166° 14' 41"	130,59		
413			358980,19	1208780,86
	275° 16' 32"	197,73		
414			358998,37	1208583,97

Название (номер) межевого знака	Дирекционные углы (град. мин. сек.)	Длина линии(м)	X координата	Y координата
	256° 46' 16"	507,95		
415			358882,13	1208089,5
	168° 09' 24"	127,27		
416			358757,57	1208115,62
	253° 09' 04"	99,29		
417			358728,79	1208020,59
	345° 31' 18"	196,11		
418			358918,67	1207971,56
	290° 31' 42"	688,31		
419			359160,04	1207326,96
	287° 27' 38"	88,32		
420			359186,54	1207242,71
	284° 30' 37"	139,81		
421			359221,57	1207107,36
	288° 03' 27"	645,55		
422			359421,67	1206493,61
	183° 43' 49"	657,54		
423			358765,52	1206450,83
	189° 58' 54"	48,98		
424			358717,28	1206442,34
	207° 58' 26"	89,3		
425			358638,41	1206400,45
	214° 48' 09"	86,15		
426			358567,67	1206351,28
	200° 35' 19"	57,81		
427			358513,55	1206330,95
	180° 30' 13"	55,76		
428			358457,79	1206330,46
	266° 36' 14"	86,26		
429			358452,68	1206244,35
	262° 18' 54"	72,09		
430			358443,04	1206172,91
	253° 43' 25"	66,08		
431			358424,52	1206109,48
	240° 30' 02"	64,56		
432			358392,73	1206053,29
	236° 29' 30"	60,34		
433			358359,42	1206002,98
	239° 13' 42"	94,68		
434			358310,98	1205921,63
	288° 53' 45"	27,91		
435			358320,02	1205895,22
	307° 46' 55"	54,53		
436			358353,43	1205852,12
	318° 40' 34"	55,14		
437			358394,84	1205815,71
	342° 14' 52"	61,04		
438			358452,97	1205797,1
	346° 54' 23"	43,79		
439			358495,62	1205787,18
	333° 17' 30"	32,17		
440			358524,36	1205772,72

Название (номер) межевого знака	Дирекционные углы (град. мин. сек.)	Длина линии(м)	X координата	Y координата
	330° 42' 24"	106,54		
441			358617,28	1205720,59
	327° 48' 06"	189,21		
442			358777,39	1205619,77
	325° 53' 51"	140,26		
443			358893,53	1205541,13
	329° 27' 08"	83,64		
444			358965,56	1205498,62
	319° 12' 09"	71,31		
445			359019,54	1205452,03
	303° 07' 06"	80,33		
446			359063,43	1205384,75
	282° 56' 11"	74,55		
447			359080,12	1205312,09
	293° 51' 22"	58,48		
448			359103,77	1205258,61
	288° 34' 52"	54,54		
449			359121,15	1205206,91
	295° 32' 12"	42,61		
450			359139,52	1205168,46
	295° 57' 43"	59,05		
451			359165,37	1205115,37
	299° 15' 07"	82,62		
452			359205,74	1205043,29
	299° 24' 00"	44,94		
453			359227,8	1205004,14
	317° 19' 27"	32,78		
454			359251,9	1204981,92
	307° 16' 02"	32,58		
455			359271,63	1204955,99
	300° 44' 19"	33,61		
456			359288,81	1204927,1
	285° 01' 18"	32,29		
457			359297,18	1204895,91
	299° 59' 51"	19,42		
458			359306,89	1204879,09
	318° 20' 41"	26,3		
459			359326,54	1204861,61
	324° 59' 53"	28,47		
460			359349,86	1204845,28
	329° 43' 13"	42,38		
461			359386,46	1204823,91
	349° 21' 09"	30,36		
462			359416,3	1204818,3
	358° 12' 41"	27,23		
463			359443,52	1204817,45
	356° 55' 15"	17,69		
464			359461,18	1204816,5
	328° 59' 23"	18,98		
465			359477,45	1204806,72
	341° 25' 35"	40,47		
466			359515,81	1204793,83

Название (номер) межевого знака	Дирекционные углы (град. мин. сек.)	Длина линии(м)	X координата	Y координата
	338° 43' 57"	31,68		
467			359545,33	1204782,34
	358° 49' 54"	25,02		
468			359570,34	1204781,83
	352° 32' 31"	37,13		
469			359607,16	1204777,01
	340° 09' 09"	27,45		
470			359632,98	1204767,69
	320° 54' 26"	27,69		
471			359654,47	1204750,23
	310° 30' 56"	29,75		
472			359673,8	1204727,61
	296° 31' 37"	33,54		
473			359688,78	1204697,6
	301° 42' 35"	32,67		
474			359705,95	1204669,81
	307° 38' 32"	34,12		
475			359726,79	1204642,79
	296° 15' 04"	67,76		
476			359756,76	1204582,02
	291° 56' 10"	40,29		
477			359771,81	1204544,65
	194° 54' 17"	59,21		
478			359714,59	1204529,42
	180° 32' 08"	35,3		
479			359679,29	1204529,09
	194° 06' 58"	46,91		
480			359633,8	1204517,65
	190° 59' 36"	48,61		
481			359586,08	1204508,38
	177° 45' 11"	45,66		
482			359540,46	1204510,17
	168° 03' 14"	71,55		
483			359470,46	1204524,98
	174° 25' 59"	76,18		
484			359394,64	1204532,37
	181° 16' 52"	55,9		
485			359338,75	1204531,12
	195° 19' 07"	40,31		
486			359299,87	1204520,47
	194° 24' 54"	70,46		
487			359231,63	1204502,93
	197° 45' 16"	99,33		
488			359137,03	1204472,64
	197° 45' 56"	44,67		
489			359094,49	1204459,01
	203° 54' 24"	59,3		
490			359040,28	1204434,98
	222° 40' 45"	115,08		
491			358955,68	1204356,97
	227° 36' 05"	71,82		
492			358907,25	1204303,93

Название (номер) межевого знака	Дирекционные углы (град. мин. сек.)	Длина линии(м)	X координата	Y координата
	226° 18' 07"	37,97		
493			358881,02	1204276,48
	225° 32' 16"	43,69		
494			358850,42	1204245,3
	237° 15' 49"	26,83		
495			358835,91	1204222,73
	223° 07' 44"	30,97		
496			358813,31	1204201,56
	197° 13' 20"	38,4		
497			358776,63	1204190,19
	208° 18' 53"	30,76		
498			358749,55	1204175,6
	226° 09' 51"	23,66		
499			358733,16	1204158,53
	243° 57' 15"	14,8		
500			358726,66	1204145,23
	220° 50' 50"	15,92		
501			358714,62	1204134,82
	211° 41' 12"	18,49		
502			358698,89	1204125,11
	202° 19' 55"	31,69		
503			358669,58	1204113,07
	199° 23' 25"	15,93		
504			358654,55	1204107,78
	203° 21' 09"	15,16		
505			358640,63	1204101,77
	199° 31' 37"	12,45		
506			358628,9	1204097,61
	238° 48' 32"	14,69		
507			358621,29	1204085,04
	249° 01' 21"	13,04		
508			358616,62	1204072,86
	196° 56' 51"	13,04		
509			358604,15	1204069,06
	190° 42' 02"	29,14		
510			358575,52	1204063,65
	196° 32' 43"	41,33		
511			358535,9	1204051,88
	209° 46' 51"	91,21		
512			358456,74	1204006,58
	208° 12' 21"	20,46		
513			358438,71	1203996,91
	232° 15' 59"	15,65		
514			358429,13	1203984,53
	260° 48' 15"	26,16		
515			358424,95	1203958,71
	307° 23' 13"	7,31		
516			358429,39	1203952,9
	307° 21' 57"	535,46		
517			358754,36	1203527,33
	313° 34' 54"	65,99		
518			358799,85	1203479,53

Название (номер) межевого знака	Дирекционные углы (град. мин. сек.)	Длина линии(м)	X координата	Y координата
	310° 37' 44"	217,66		
519			358941,58	1203314,34
	4° 02' 50"	10,63		
520			358952,18	1203315,09
	2° 02' 28"	446,67		
521			359398,57	1203331
	1° 31' 09"	728,8		
522			360127,11	1203350,32
	92° 29' 26"	23,47		
523			360126,09	1203373,77
	100° 30' 36"	20,23		
524			360122,4	1203393,66
	99° 00' 36"	141,57		
525			360100,23	1203533,48
	115° 54' 39"	27,03		
526			360088,42	1203557,79
	171° 55' 24"	186,06		
527			359904,21	1203583,93
	107° 33' 56"	622,14		
528			359716,45	1204177,06
	106° 44' 59"	146,01		
529			359674,37	1204316,88
	103° 49' 36"	24,52		
530			359668,51	1204340,69
	37° 23' 16"	151,76		
531			359789,09	1204432,84
	340° 15' 06"	98,79		
532			359882,07	1204399,46
	8° 30' 29"	40,96		
533			359922,58	1204405,52
	349° 41' 32"	67,73		
534			359989,22	1204393,4
	15° 56' 53"	30,32		
535			360018,37	1204401,73
	359° 16' 20"	29,91		
536			360048,28	1204401,35
	343° 46' 34"	158,52		
537			360200,49	1204357,06
	328° 51' 21"	21,23		
538			360218,66	1204346,08
	286° 59' 40"	309,6		
539			360309,15	1204050
	286° 08' 09"	77,65		
540			360330,73	1203975,41
	13° 22' 39"	160,35		
541			360486,73	1204012,51
	105° 32' 30"	73,49		
542			360467,04	1204083,31
	104° 13' 42"	329,67		
543			360386,01	1204402,87
	159° 10' 48"	49,01		
544			360340,2	1204420,29

Название (номер) межевого знака	Дирекционные углы (град. мин. сек.)	Длина линии(м)	X координата	Y координата
	94° 57' 36"	210,16		
545			360322,03	1204629,66
	105° 59' 59"	214,56		
546			360262,89	1204835,91
	67° 02' 12"	344,7		
547			360397,37	1205153,29
	71° 40' 51"	103,24		
548			360429,82	1205251,3
	70° 35' 01"	10,71		
549			360433,38	1205261,4
	341° 03' 14"	58,49		
550			360488,7	1205242,41
	75° 59' 37"	92,76		
551			360511,15	1205332,41
	300° 52' 53"	162,33		
552			360594,47	1205193,09
	300° 37' 18"	184,35		
553			360688,37	1205034,45
	311° 53' 02"	101,85		
554			360756,37	1204958,62
	312° 03' 52"	48,05		
555			360788,56	1204922,95
	311° 56' 51"	83,66		
556			360844,48	1204860,73
	283° 44' 52"	78,01		
557			360863,02	1204784,95
	235° 45' 17"	26,9		
558			360847,88	1204762,71
	239° 52' 59"	61,14		
559			360817,2	1204709,82
	244° 39' 53"	64,59		
560			360789,56	1204651,44
	244° 39' 00"	7,17		
561			360786,49	1204644,96
	297° 35' 54"	113,82		
562			360839,22	1204544,09
	341° 13' 23"	519,88		
563			361331,43	1204376,75
	327° 01' 39"	24,36		
564			361351,87	1204363,49
	304° 12' 07"	35,7		
565			361371,94	1204333,96
	288° 17' 08"	380,75		
566			361491,4	1203972,44
	288° 17' 31"	19,02		
567			361497,37	1203954,38
	20° 08' 44"	27,44		
568			361523,13	1203963,83
	13° 46' 57"	157,24		
569			361675,84	1204001,29
	10° 51' 19"	95,15		
570			361769,29	1204019,21

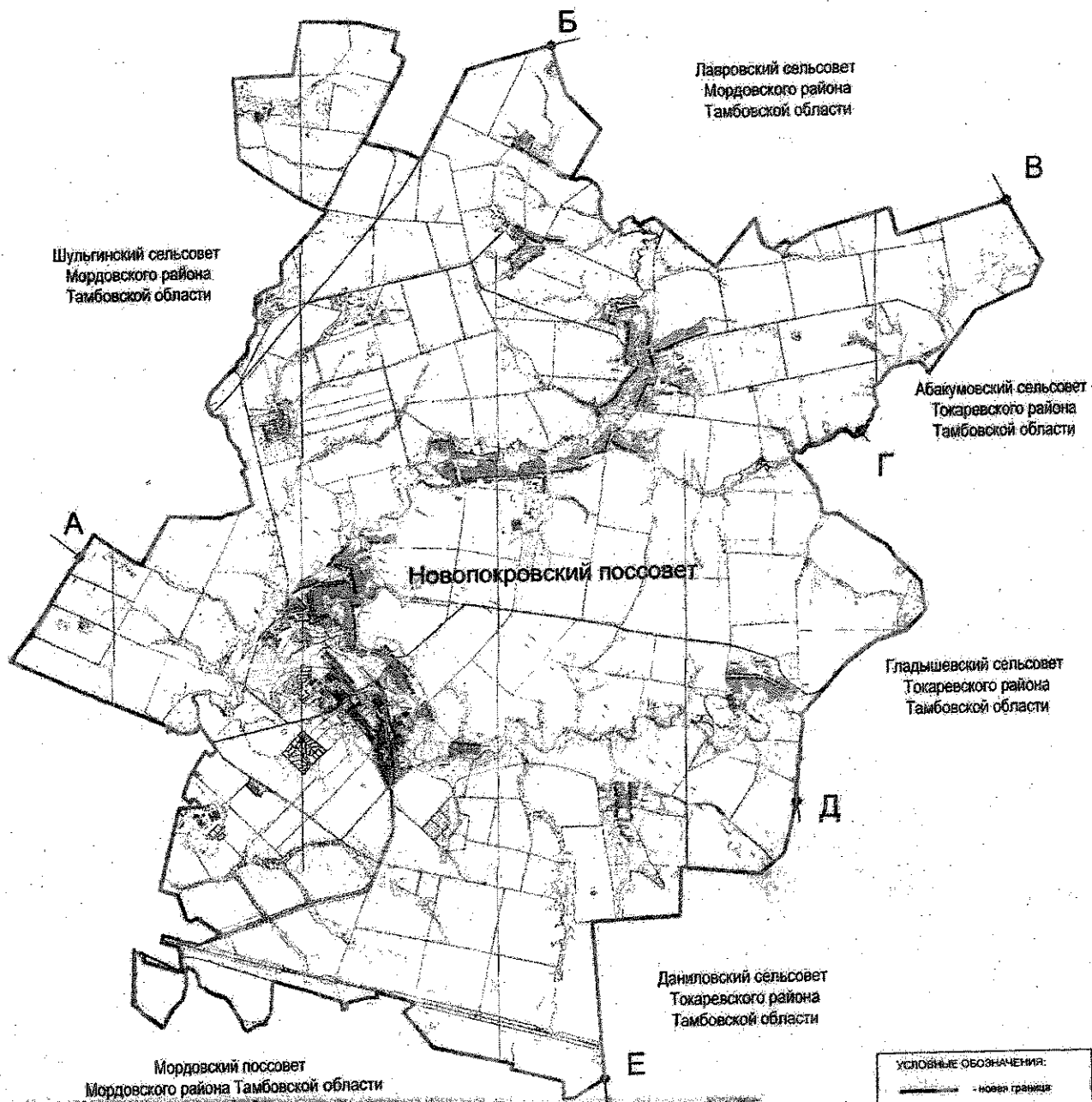
Название (номер) межевого знака	Дирекционные углы (град. мин. сек.)	Длина линии(м)	X координата	Y координата
	13° 57' 46"	514,07		
571			362268,17	1204143,25
	14° 06' 36"	538,38		
572			362790,31	1204274,5
	14° 20' 10"	219,13		
573			363002,62	1204328,76
	14° 24' 12"	240,77		
574			363235,82	1204388,65
	15° 32' 44"	78,73		
575			363311,67	1204409,75
	22° 27' 54"	22,77		
576			363332,71	1204418,45
	88° 16' 00"	20,83		
577			363333,34	1204439,27
	88° 15' 59"	495,79		
578			363348,34	1204934,83
	317° 38' 40"	249,51		
579			363532,72	1204766,73
	260° 01' 13"	83,21		
580			363518,3	1204684,78
	194° 50' 38"	93,96		
581			363427,48	1204660,71
	317° 30' 37"	170,97		
582			363553,55	1204545,23
	309° 17' 08"	32,03		
583			363573,83	1204520,44
	309° 18' 26"	20,32		
584			363586,7	1204504,72
	18° 33' 23"	85,09		
585			363667,37	1204531,8
	16° 56' 35"	30,85		
586			363696,88	1204540,79
	15° 36' 44"	25,04		
587			363721	1204547,53
	19° 32' 42"	75,42		
588			363792,07	1204572,76
	18° 55' 34"	180,05		
589			363962,39	1204631,16
	20° 21' 00"	42,01		
590			364001,78	1204645,77
	23° 40' 00"	133,28		
591			364123,85	1204699,27
	34° 35' 42"	35,82		
592			364153,34	1204719,61
	136° 48' 46"	19,45		
593			364139,16	1204732,92
	134° 43' 42"	135,72		
594			364043,65	1204829,34
	37° 29' 37"	56,78		
595			364088,7	1204863,9
	311° 45' 15"	139,13		
596			364181,35	1204760,11

Название (номер) межевого знака	Дирекционные углы (град. мин. сек.)	Длина линии(м)	X координата	Y координата
	311° 45' 17"	19,24		
597			364194,16	1204745,76
	32° 38' 10"	116,11		
598			364291,94	1204808,38
	34° 31' 14"	39,62		
599			364324,58	1204830,83
	34° 06' 05"	143,35		
600			364443,28	1204911,2
	31° 31' 01"	59,68		
601			364494,16	1204942,4
	34° 26' 54"	143,57		
602			364612,55	1205023,61
	34° 50' 48"	7,42		
603			364618,64	1205027,85
	137° 39' 40"	19,49		
604			364604,23	1205040,98
	141° 20' 10"	112,51		
605			364516,38	1205111,27
	115° 20' 59"	31,84		
606			364502,75	1205140,04
	64° 18' 53"	33,2		
607			364517,14	1205169,96
	43° 47' 45"	163,17		
608			364634,92	1205282,89
	326° 53' 52"	172,17		
609			364779,15	1205188,86
	326° 55' 14"	19		
610			364795,07	1205178,49
	326° 53' 31"	19,39		
611			364811,31	1205167,9
	326° 45' 31"	89,63		
612			364886,27	1205118,77
	327° 39' 07"	129,07		
613			364995,31	1205049,71
	324° 35' 48"	209,57		
614			365166,13	1204928,3
	318° 40' 23"	50,88		
615			365204,34	1204894,7
	193° 38' 18"	25,15		
616			365179,9	1204888,77
	205° 32' 16"	48,64		
617			365136,01	1204867,8
	214° 52' 08"	53,38		
618			365092,21	1204837,28
	222° 41' 36"	52,53		
619			365053,6	1204801,66
	256° 57' 18"	65,75		
620			365038,76	1204737,61
	246° 33' 12"	50,64		
621			365018,61	1204691,15
	269° 38' 04"	47,02		
622			365018,31	1204644,13

Название (номер) межевого знака	Дирекционные углы (град. мин. сек.)	Длина линии(м)	X координата	Y координата
	277° 54' 12"	40		
623			365023,81	1204604,51
	284° 16' 23"	34,03		
624			365032,2	1204571,53
	276° 51' 13"	33,27		
625			365036,17	1204538,5
	263° 38' 42"	42,91		
626			365031,42	1204495,85
	267° 12' 41"	50,77		
627			365028,95	1204445,14
	273° 00' 59"	33,83		
628			365030,73	1204411,36
	297° 05' 06"	39,42		
629			365048,68	1204376,26
	319° 47' 58"	34,9		
630			365075,34	1204353,73
	308° 41' 02"	26,16		
631			365091,69	1204333,31
	293° 14' 25"	34,24		
632			365105,2	1204301,85
	278° 25' 55"	53,4		
633			365113,03	1204249,03
	243° 57' 55"	32,85		
634			365098,61	1204219,51
	234° 30' 16"	59,95		
635			365063,8	1204170,7
	22° 52' 39"	71,48		
636			365129,66	1204198,49
	4° 49' 25"	39,6		
637			365169,12	1204201,82
	294° 51' 07"	79,28		
638			365202,44	1204129,88
	293° 41' 12"	438,25		
639			365378,5	1203728,55
	294° 01' 47"	164,58		
640			365445,52	1203578,23
	292° 49' 51"	442,02		
641			365617,03	1203170,84
	293° 40' 41"	175,62		
642			365687,56	1203010
	291° 35' 33"	323,8		
643			365806,72	1202708,92
	293° 52' 07"	399,54		
644			365968,39	1202343,55
	293° 11' 31"	399,96		
645			366125,9	1201975,91
	294° 28' 55"	465,94		
646			366318,99	1201551,86
	293° 47' 46"	501,11		
647			366521,18	1201093,35
	294° 32' 45"	485,73		
648			366722,96	1200651,52

Название (номер) межевого знака	Дирекционные углы (град. мин. сек.)	Длина линии(м)	X координата	Y координата
	38° 14' 34"	24,46		
649			366742,17	1200666,66
	38° 25' 41"	489,08		
650			367125,31	1200970,64
	36° 16' 06"	638,93		
651			367640,45	1201348,61
	32° 19' 10"	346,83		
652			367933,55	1201534,04
	31° 18' 07"	163,87		
653			368073,57	1201619,18
	30° 57' 25"	374,93		
654			368395,09	1201812,04
	31° 34' 56"	200,97		
655			368566,29	1201917,29
	33° 25' 14"	198,19		
656			368731,71	1202026,45
	34° 13' 25"	81,91		
657			368799,44	1202072,52
	35° 45' 04"	215,09		
658			368974	1202198,19
	35° 23' 47"	58,03		
659			369021,3	1202231,8
	90° 00' 00"	0		
1			369021,3	1202231,8

**Карта план
границ Новопокровского поссовета Мордовского района Тамбовской области
План границ объекта землеустройства**



МАСШТАБ 1:100000

СОГЛАСОВАНИЕ ГРАНИЦ:

от А до А	<i>Саргеев А.И.</i>	от В до Г	<i>Мордовский район Тамбовской области</i>
от А до Б	<i>Захаров Е.И.</i>	от Г до Д	<i>Васильева А.Ф.</i>
от Б до В	<i>Королев С.И.</i>	от Д до Е	<i>Филиппов С.И.</i>
от В до Е (Токаревский район)	<i>Романов С.И.</i>	от Е до А	<i>Васильев М.Б.</i>