



ПРАВИТЕЛЬСТВО СМОЛЕНСКОЙ ОБЛАСТИ

ПО С Т А Н О В Л Е Н И Е

от 20.08.2024 № 641

Об установлении зон охраны объекта культурного наследия (памятника истории и культуры) народов Российской Федерации регионального значения «Братская могила воинов Советской Армии, расстрелянных немецко-фашистскими захватчиками. Установлен обелиск», 1942-1943 гг., расположенного по адресу (местонахождение): Смоленская область, Вяземский район, г. Вязьма, ул. Освобождения, район ст. Вязьма – Новоторжская, и утверждении требований к градостроительным регламентам в границах территорий данных зон

В соответствии с Федеральным законом «Об объектах культурного наследия (памятниках истории и культуры) народов Российской Федерации», Положением о зонах охраны объектов культурного наследия (памятников истории и культуры) народов Российской Федерации, утвержденным постановлением Правительства Российской Федерации от 12.09.2015 № 972, областным законом «Об объектах культурного наследия (памятниках истории и культуры) народов Российской Федерации, расположенных на территории Смоленской области», в целях обеспечения государственной охраны объекта культурного наследия (памятника истории и культуры) народов Российской Федерации регионального значения «Братская могила воинов Советской Армии, расстрелянных немецко-фашистскими захватчиками. Установлен обелиск», 1942–1943 гг., расположенного по адресу (местонахождение): Смоленская область, Вяземский район, г. Вязьма, ул. Освобождения, район ст. Вязьма – Новоторжская,

Правительство Смоленской области п о с т а н о в л я е т:

1. Установить зоны охраны объекта культурного наследия (памятника истории и культуры) народов Российской Федерации регионального значения «Братская могила воинов Советской Армии, расстрелянных немецко-фашистскими захватчиками. Установлен обелиск», 1942–1943 гг., расположенного по адресу (местонахождение): Смоленская область, Вяземский район, г. Вязьма, ул. Освобождения, район ст. Вязьма – Новоторжская, согласно приложению № 1.

2. Утвердить требования к градостроительным регламентам в границах территорий зон охраны объекта культурного наследия (памятника истории и культуры) народов Российской Федерации регионального значения «Братская могила воинов Советской Армии, расстрелянных немецко-фашистскими захватчиками. Установлен обелиск», 1942–1943 гг., расположенного по адресу (местонахождение): Смоленская область, Вяземский район, г. Вязьма, ул. Освобождения, район ст. Вязьма – Новоторжская, согласно приложению № 2.

Губернатор
Смоленской области



В.И. Анохин

Приложение № 1
к постановлению Правительства
Смоленской области
от 20.08.2024 № 641

ЗОНЫ ОХРАНЫ
объекта культурного наследия
(памятника истории и культуры)
народов Российской Федерации
регионального значения «Братская
могила воинов Советской Армии,
расстрелянных немецко-
фашистскими захватчиками.
Установлен обелиск», 1942–1943 гг.,
расположенного по адресу
(местонахождение): Смоленская
область, Вяземский район, г. Вязьма,
ул. Освобождения, район ст. Вязьма –
Новоторжская

1. Общие положения

Объект культурного наследия (памятник истории и культуры) народов Российской Федерации регионального значения «Братская могила воинов Советской Армии, расстрелянных немецко-фашистскими захватчиками. Установлен обелиск», 1942–1943 гг., расположенный по адресу (местонахождение): Смоленская область, Вяземский район, г. Вязьма, ул. Освобождения, район ст. Вязьма – Новоторжская (далее также – объект культурного наследия), включен в единый государственный реестр объектов культурного наследия (памятников истории и культуры) народов Российской Федерации в соответствии с решением исполнительного комитета Смоленского областного Совета депутатов трудящихся от 11.06.74 № 358 «О мерах по дальнейшему улучшению охраны, содержания и реставрации памятников истории и культуры».

Приказом Министерства культуры Российской Федерации от 24.08.2016 № 39584-р объект культурного наследия зарегистрирован в едином государственном реестре объектов культурного наследия (памятников истории и культуры) народов Российской Федерации под номером 671610450640005.

Проект зон охраны объекта культурного наследия (памятника истории и культуры) народов Российской Федерации регионального значения «Братская могила воинов Советской Армии, расстрелянных немецко-фашистскими захватчиками. Установлен обелиск», 1942–1943 гг., расположенного по адресу (местонахождение): Смоленская область, Вяземский район, г. Вязьма, ул. Освобождения, район ст. Вязьма – Новоторжская, разработан в 2024 году индивидуальным предпринимателем Букиной Еленой Александровной.

В соответствии с Федеральным законом «Об объектах культурного наследия (памятниках истории и культуры) народов Российской Федерации», Положением о зонах охраны объектов культурного наследия (памятников истории и культуры) народов Российской Федерации, утвержденным постановлением Правительства Российской Федерации от 12.09.2015 № 972, в целях обеспечения сохранности объекта культурного наследия в его исторической среде на сопряженной с ним территории устанавливаются зоны охраны объекта культурного наследия: охранный зона объекта культурного наследия, зона регулирования застройки и хозяйственной деятельности, зона охраняемого природного ландшафта.

Необходимый состав зон охраны объекта культурного наследия определяется проектом зон охраны объекта культурного наследия.

Проектом зон охраны объекта культурного наследия предусмотрена установка охранной зоны объекта культурного наследия.

2. Охранный зона объекта культурного наследия

Охранный зона объекта культурного наследия - территория, в пределах которой в целях обеспечения сохранности объекта культурного наследия в его историческом ландшафтном окружении устанавливается особый режим использования земель и земельных участков, ограничивающий хозяйственную деятельность и запрещающий строительство, за исключением применения специальных мер, направленных на сохранение и регенерацию историко-градостроительной или природной среды объекта культурного наследия.

На схеме границы охранной зоны объекта культурного наследия представляют собой отрезки прямых линий, последовательно соединяющих точки:

- внешняя граница: 1-2-3-4-5-6-7-8-1;
- внутренняя граница: 9-10-11-12-9.

Охранный зона объекта культурного наследия на схеме выделена красным цветом.

Описание границ охранной зоны объекта культурного наследия

Границы охранной зоны объекта культурного наследия проходят:

1) внешняя граница:

- от исходной поворотной (характерной) точки 1 с координатами х (509916,17) у (2176801,71) в юго-восточном направлении на расстояние 12,16 м до поворотной (характерной) точки 2 с координатами х (509913,06) у (2176813,47);
- от поворотной (характерной) точки 2 с координатами х (509913,06) у (2176813,47) в северо-восточном направлении на расстояние 4,47 м до поворотной (характерной) точки 3 с координатами х (509917,24) у (2176815,04);
- от поворотной (характерной) точки 3 с координатами х (509917,24) у (2176815,04) в юго-восточном направлении на расстояние 29,36 м до поворотной (характерной) точки 4 с координатами х (509908,53) у (2176843,08);

- от поворотной (характерной) точки 4 с координатами х (509908,53) у (2176843,08) в юго-западном направлении на расстояние 41,33 м до поворотной (характерной) точки 5 с координатами х (509867,78) у (2176836,17);

- от поворотной (характерной) точки 5 с координатами х (509867,78) у (2176836,17) в северо-западном направлении на расстояние 33,41 м до поворотной (характерной) точки 6 с координатами х (509877,86) у (2176804,32);

- от поворотной (характерной) точки 6 с координатами х (509877,86) у (2176804,32) в северо-западном направлении на расстояние 9,49 м до поворотной (характерной) точки 7 с координатами х (509879,91) у (2176795,05);

- от поворотной (характерной) точки 7 с координатами х (509879,91) у (2176795,05) в северо-западном направлении на расстояние 2,82 м до поворотной (характерной) точки 8 с координатами х (509880,52) у (2176792,30);

- от поворотной (характерной) точки 8 с координатами х (509880,52) у (2176792,30) в северо-восточном направлении на расстояние 36,87 м до поворотной (характерной) точки 1 с координатами х (509916,17) у (2176801,71);

2) внутренняя граница:

- от исходной поворотной (характерной) точки 9 с координатами х (509900,90) у (2176805,78) в северо-западном направлении на расстояние 8,25 м до поворотной (характерной) точки 10 с координатами х (509909,15) у (2176805,63);

- от поворотной (характерной) точки 10 с координатами х (509909,15) у (2176805,63) в северо-восточном направлении на расстояние 19,92 м до поворотной (характерной) точки 11 с координатами х (509909,42) у (2176825,55);

- от поворотной (характерной) точки 11 с координатами х (509909,42) у (2176825,55) в юго-восточном направлении на расстояние 8,05 м до поворотной (характерной) точки 12 с координатами х (509901,37) у (2176825,77);

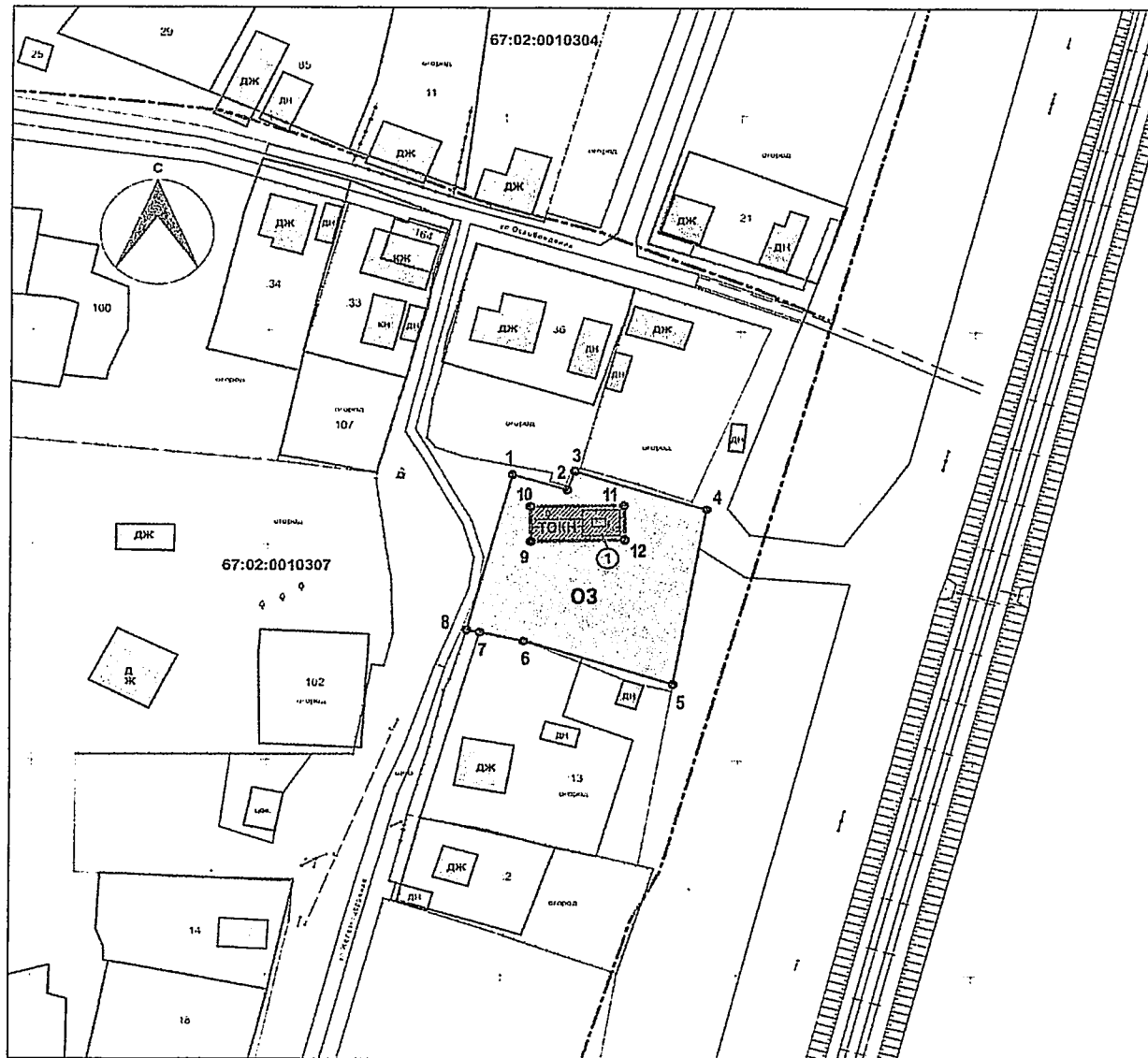
- от поворотной (характерной) точки 12 с координатами х (509901,37) у (2176825,77) в юго-западном направлении на расстояние 20,00 м до поворотной (характерной) точки 9 с координатами х (509900,90) у (2176805,78).

**Таблица координат поворотных
(характерных) точек границы территории охранной
зоны объекта культурного наследия
(в текущей МСК-67 системе)**










№ точки	Координаты поворотной точки	
	X	Y
1	2	3
Внешняя граница		
1	509916,17	2176801,71
2	509913,06	2176813,47
3	509917,24	2176815,04
4	509908,53	2176843,08
5	509867,78	2176836,17
6	509877,86	2176804,32

1	2	3
7	509879,91	2176795,05
8	509880,52	2176792,30
1	509916,17	2176801,71
Внутренняя граница		
9	509900,90	2176805,78
10	509909,15	2176805,63
11	509909,42	2176825,55
12	509901,37	2176825,77
9	509900,90	2176805,78

3. Схема зон охраны объекта культурного наследия




Условные обозначения

-  Объект культурного наследия (памятник истории и культуры) народов Российской Федерации регионального значения «Братская могила воинов Советской Армии, расстрелянных немецко-фашистскими захватчиками. Установлен обелиск», 1942-1943 гг., по адресу (местонахождение): Смоленская область, Вяземский район, г. Вязьма, ул. Освобождения, район ст. Вязьма-Новоторжская
-  Территория объекта культурного наследия (памятника истории и культуры) народов Российской Федерации регионального значения «Братская могила воинов Советской Армии, расстрелянных немецко-фашистскими захватчиками. Установлен обелиск», 1942-1943 гг., по адресу (местонахождение): Смоленская область, Вяземский район, г. Вязьма, ул. Освобождения, район ст. Вязьма-Новоторжская
-  Охранная зона (ОЗ) объекта культурного наследия (памятника истории и культуры) народов Российской Федерации регионального значения «Братская могила воинов Советской Армии, расстрелянных немецко-фашистскими захватчиками. Установлен обелиск», 1942-1943 гг., по адресу (местонахождение): Смоленская область, Вяземский район, г. Вязьма, ул. Освобождения, район ст. Вязьма-Новоторжская
-  Поворотные (характерные) точки границ зон охраны объекта культурного наследия
-  Объекты капитального строительства
-  Границы кадастровых учеток, сведения о которых внесены в ЕИРП
-  Границы кадастровых кварталов, сведения о которых внесены в ЕГРН
-  Номера кадастровых учеток, сведения о которых внесены в ЕИРП
-  Номера кадастровых кварталов, сведения о которых внесены в ЕГРН

Экспликация:

Объекты культурного наследия регионального значения:

-  «Братская могила воинов Советской Армии, расстрелянных немецко-фашистскими захватчиками. Установлен обелиск», 1942-1943 гг., по адресу: Смоленская область, Вяземский район, г. Вязьма, ул. Освобождения, район ст. Вязьма-Новоторжская

Приложение № 2
к постановлению Правительства
Смоленской области
от 20.08.2024 № 641

ТРЕБОВАНИЯ

**к градостроительным регламентам в границах
территорий зон охраны объекта культурного
наследия (памятника истории и культуры) народов
Российской Федерации регионального значения
«Братская могила воинов Советской Армии,
расстрелянных немецко-фашистскими
захватчиками. Установлен обелиск», 1942 – 1943 гг.,
расположенного по адресу (местонахождение):
Смоленская область, Вяземский район, г. Вязьма,
ул. Освобождения, район ст. Вязьма – Новоторжская**

Режимы использования земель территории зоны охраны объекта культурного наследия

1. На землях территории зоны охраны объекта культурного наследия (памятника истории и культуры) народов Российской Федерации регионального значения «Братская могила воинов Советской Армии, расстрелянных немецко-фашистскими захватчиками. Установлен обелиск», 1942–1943 гг., расположенного по адресу (местонахождение): Смоленская область, Вяземский район, г. Вязьма, ул. Освобождения, район ст. Вязьма – Новоторжская (далее – объект культурного наследия), разрешаются:

- 1) хозяйственная деятельность, направленная на сохранение, использование и популяризацию объекта культурного наследия;
- 2) деятельность, способствующая использованию объекта культурного наследия в целях туризма, науки, культуры, просвещения;
- 3) работы по защите объекта культурного наследия от динамических воздействий;
- 4) озеленение:
 - сохранение исторического принципа посадок деревьев, в том числе аллей;
 - проведение работ по упорядочению зеленых насаждений и озеленение территории с учетом благоприятного визуального восприятия объекта культурного наследия, организация газонов, цветников;
 - санация зеленых насаждений с сохранением состава ценных пород деревьев и кустарников (уход, обрезка сухих веток, удаление самосева, борьба с вредителями, вырубка деревьев, угрожающих падением);
 - работы по уходу за произрастающими на территории зелеными насаждениями;

5) работы по содержанию и уборке территории, в том числе уборка отходов от санитарной вырубki зеленых насаждений;

6) проведение работ по благоустройству территории в соответствии с единым проектным решением при обязательном сохранении характера рельефа:

- организация мест для пешеходных прогулок, устройство троп и дорожек, площадок отдыха и благоустройство аллей с использованием в покрытии преимущественно натуральных и экологичных материалов (камень, гранит, гравийная смесь) или имитирующих их (тротуарная плитка) с организацией водоотведения;

- размещение отдельно стоящего осветительного оборудования, отвечающего характеристикам элементов архитектурно-природной среды;

- организация ночной подсветки;

- установка малых архитектурных форм;

- устройство пандусов и других приспособлений, обеспечивающих передвижение маломобильных групп населения;

- установка произведений монументально-декоративного искусства;

7) капитальный ремонт и реконструкция существующих объектов инженерной инфраструктуры, прокладка инженерных коммуникаций подземным способом;

8) установка следующих средств информации:

- средств ориентирующей информации, относящейся к объекту культурного наследия;

- временных элементов информационно-декоративного оформления событийного характера (мобильных информационных конструкций), включая праздничное оформление;

- строительной сетки с изображением объектов ремонта, реставрации, реконструкции;

9) проведение мероприятий, направленных на обеспечение пожарной безопасности объекта культурного наследия;

10) проведение научных исследований, в том числе археологических. Осуществление изыскательских, земляных, ремонтных работ и иной хозяйственной деятельности на земельных участках, непосредственно связанных с земельным участком в границах территории объекта культурного наследия, должно проводиться при наличии в проектной документации разделов по обеспечению сохранности объекта культурного наследия.

2. На землях территории зоны охраны объекта культурного наследия запрещается:

1) возведение объектов капитального строительства;

2) строительство автодорог, размещение автостоянок и парковок;

3) размещение торговых точек (палаток, ларьков, павильонов, киосков), а также общественных туалетов;

4) прокладка инженерных сетей (теплотрасс, газопровода, электрокабеля) наземным и надземным способом;

5) использование строительных технологий, создающих динамические нагрузки и оказывающих негативное воздействие на объект культурного наследия;

6) осуществление хозяйственной деятельности, приводящей к угрозе возникновения пожаров, экологическим нарушениям, изменению характера существующего рельефа;

7) размещение всех видов рекламных конструкций;

8) установка непрозрачных (глухих) ограждений;

9) размещение и хранение огнеопасных материалов, замусоривание территории;

10) размещение площадок для сбора твердых коммунальных отходов;

11) установка вышек сотовой связи и базовых станций;

12) вырубка ценных пород деревьев, кроме санитарных рубок;

13) устройство необорудованных мест для мусора, свалок снега и бесхозных свалок.