



ПРАВИТЕЛЬСТВО СМОЛЕНСКОЙ ОБЛАСТИ

ПОСТАНОВЛЕНИЕ

от 11.06.2024 № 401

Об установлении зон охраны объекта культурного наследия (памятника истории и культуры) народов Российской Федерации регионального значения «Братская могила 385 советских воинов, погибших в 1941-1943 гг. в боях с немецко-фашистскими захватчиками. Установлен обелиск», 1941-1943 гг., расположенного по адресу: Смоленская область, г. Смоленск, пос. Анастасино, и утверждении требований к градостроительным регламентам в границах территорий данных зон

В соответствии с Федеральным законом «Об объектах культурного наследия (памятниках истории и культуры) народов Российской Федерации», Положением о зонах охраны объектов культурного наследия (памятников истории и культуры) народов Российской Федерации, утвержденным постановлением Правительства Российской Федерации от 12.09.2015 № 972, областным законом «Об объектах культурного наследия (памятниках истории и культуры) народов Российской Федерации, расположенных на территории Смоленской области», в целях обеспечения государственной охраны объекта культурного наследия (памятника истории и культуры) народов Российской Федерации регионального значения «Братская могила 385 советских воинов, погибших в 1941-1943 гг. в боях с немецко-фашистскими захватчиками. Установлен обелиск», 1941-1943 гг., расположенного по адресу: Смоленская область, г. Смоленск, пос. Анастасино,

Правительство Смоленской области п о с т а н о в л я е т:

1. Установить зоны охраны объекта культурного наследия (памятника истории и культуры) народов Российской Федерации регионального значения «Братская могила 385 советских воинов, погибших в 1941-1943 гг. в боях с немецко-фашистскими захватчиками. Установлен обелиск», 1941-1943 гг., расположенного по адресу: Смоленская область, г. Смоленск, пос. Анастасино, согласно приложению № 1.

2. Утвердить требования к градостроительным регламентам в границах территорий зон охраны объекта культурного наследия (памятника истории и культуры) народов Российской Федерации регионального значения «Братская могила 385 советских воинов, погибших в 1941-1943 гг. в боях с немецко-фашистскими захватчиками. Установлен обелиск», 1941-1943 гг., расположенного по адресу: Смоленская область, г. Смоленск, пос. Анастасино, согласно приложению № 2.

Губернатор  
Смоленской области



**И. Анохин**

Приложение № 1  
к постановлению Правительства  
Смоленской области  
от 11.06.2024 № 401

**ЗОНЫ ОХРАНЫ**  
**объекта культурного наследия**  
**(памятника истории и культуры)**  
**народов Российской Федерации**  
**регионального значения**  
**«Братская могила 385 советских**  
**воинов, погибших в 1941-1943 гг.**  
**в боях с немецко-фашистскими**  
**захватчиками. Установлен обелиск»,**  
**1941-1943 гг., расположенного**  
**по адресу: Смоленская область,**  
**г. Смоленск, пос. Анастасино**

**1. Общие положения**

Объект культурного наследия (памятник истории и культуры) народов Российской Федерации регионального значения «Братская могила 385 советских воинов, погибших в 1941-1943 гг. в боях с немецко-фашистскими захватчиками. Установлен обелиск», 1941-1943 гг., расположенный по адресу: Смоленская область, г. Смоленск, пос. Анастасино (далее также – объект культурного наследия), включен в единый государственный реестр объектов культурного наследия (памятников истории и культуры) народов Российской Федерации в соответствии с решением исполнительного комитета Смоленского областного Совета депутатов трудящихся от 11.06.74 № 358 «О мерах по дальнейшему улучшению охраны, содержания и реставрации памятников истории и культуры».

Приказом Министерства культуры Российской Федерации от 24.08.2016 № 39337-р объект культурного наследия зарегистрирован в едином государственном реестре объектов культурного наследия (памятников истории и культуры) народов Российской Федерации под номером 671610460340005.

Проект зон охраны объекта культурного наследия (памятника истории и культуры) народов Российской Федерации регионального значения «Братская могила 385 советских воинов, погибших в 1941-1943 гг. в боях с немецко-фашистскими захватчиками. Установлен обелиск», 1941-1943 гг., расположенного по адресу: Смоленская область, г. Смоленск, пос. Анастасино, разработан в 2024 году обществом с ограниченной ответственностью «Архпроект-М».

В соответствии с Федеральным законом «Об объектах культурного наследия (памятниках истории и культуры) народов Российской Федерации», Положением о зонах охраны объектов культурного наследия (памятников истории и культуры) народов Российской Федерации, утвержденным постановлением Правительства

Российской Федерации от 12.09.2015 № 972, в целях обеспечения сохранности объекта культурного наследия в его исторической среде на сопряженной с ним территории устанавливаются зоны охраны объекта культурного наследия: охранный зона объекта культурного наследия, зона регулирования застройки и хозяйственной деятельности, зона охраняемого природного ландшафта.

Необходимый состав зон охраны объекта культурного наследия определяется проектом зон охраны объекта культурного наследия.

Проектом зон охраны объекта культурного наследия предусмотрена установка охранной зоны объекта культурного наследия.

## **2. Охранный зона объекта культурного наследия**

Охранный зона объекта культурного наследия - территория, в пределах которой в целях обеспечения сохранности объекта культурного наследия в его историческом ландшафтном окружении устанавливается особый режим использования земель и земельных участков, ограничивающий хозяйственную деятельность и запрещающий строительство, за исключением применения специальных мер, направленных на сохранение и регенерацию историко-градостроительной или природной среды объекта культурного наследия.

На схеме граница охранной зоны объекта культурного наследия представляет собой отрезки прямых линий, последовательно соединяющих точки: 1-2-3-4-5-6-7-8-1.

Охранный зона объекта культурного наследия на схеме выделена желтым цветом, обозначена литерами ОЗ.

### **Описание границы охранной зоны объекта культурного наследия**

Граница охранной зоны объекта культурного наследия проходит:

- от исходной поворотной (характерной) точки 1 с координатами х (466368,30) у (1215873,62) в южном направлении на расстояние 27,05 м до поворотной (характерной) точки 2 с координатами х (466341,25) у (1215873,42);
- от поворотной (характерной) точки 2 с координатами х (466341,25) у (1215873,42) в северо-восточном направлении на расстояние 2,46 м до поворотной (характерной) точки 3 с координатами х (466341,77) у (1215875,82);
- от поворотной (характерной) точки 3 с координатами х (466341,77) у (1215875,82) в южном направлении на расстояние 14,49 м до поворотной (характерной) точки 4 с координатами х (466327,53) у (1215878,48);
- от поворотной (характерной) точки 4 с координатами х (466327,53) у (1215878,48) в юго-западном направлении на расстояние 11,15 до поворотной (характерной) точки 5 с координатами х (466325,08) у (1215867,60);
- от поворотной (характерной) точки 5 с координатами х (466325,08) у (1215867,60) в северном направлении на расстояние 14,57 до поворотной (характерной) точки 6 с координатами х (466339,33) у (1215864,58);

- от поворотной (характерной) точки 6 с координатами х (466339,33) у (1215864,58) в северо-восточном направлении на расстояние 2,45 до поворотной (характерной) точки 7 с координатами х (466339,85) у (1215866,98);

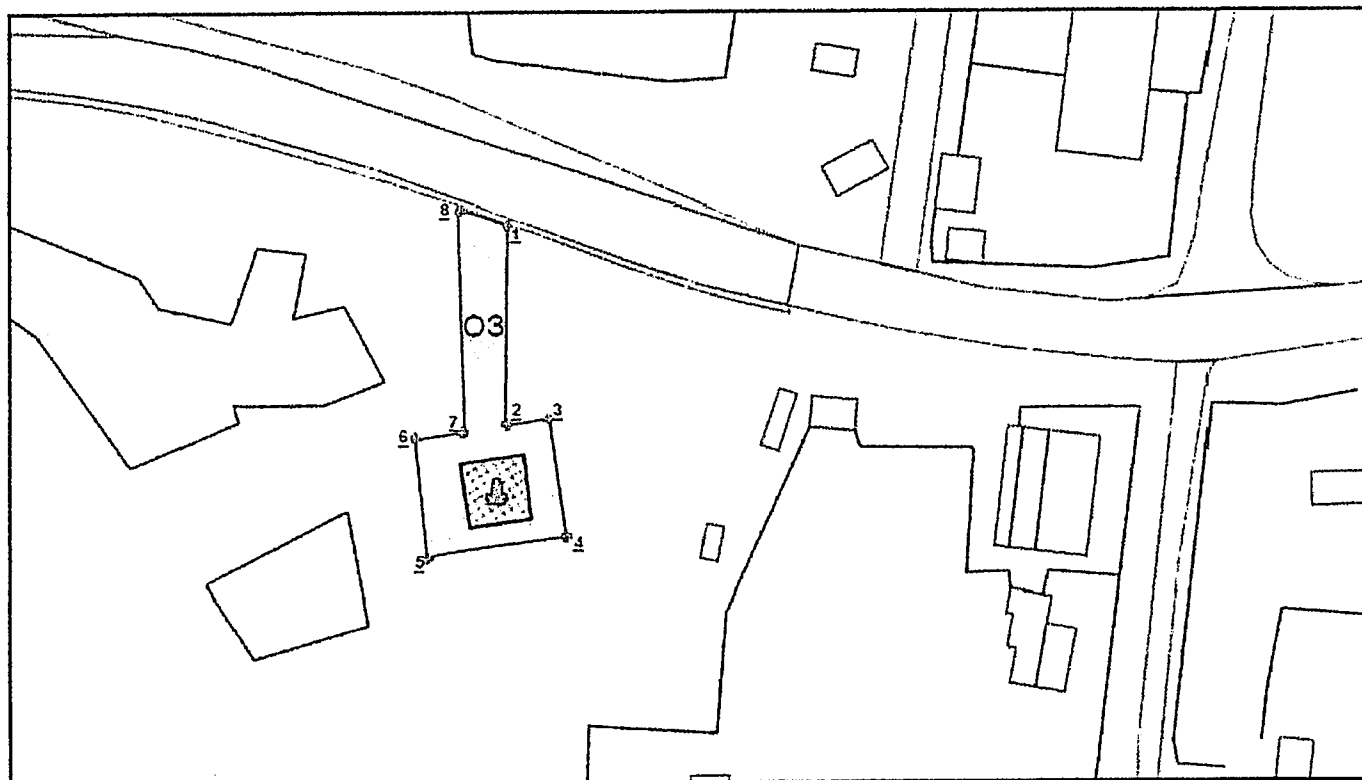
- от поворотной (характерной) точки 7 с координатами х (466339,85) у (1215866,98) в северном направлении на расстояние 30,39 м до поворотной (характерной) точки 8 с координатами х (466370,24) у (1215867,21);

- от поворотной (характерной) точки 8 с координатами х (466370,24) у (1215867,21) в восточном направлении на расстояние 6,70 м в исходную поворотную (характерную) точку 1 с координатами х (466368,30) у (1215873,62).

**Таблица координат поворотных  
(характерных) точек границ территории охранной  
зоны объекта культурного наследия  
(в текущей МСК-67 системе)**

№ точки	Координаты поворотной точки	
	X	Y
1	466368,30	1215873,62
2	466341,25	1215873,42
3	466341,77	1215875,82
4	466327,53	1215878,48
5	466325,08	1215867,60
6	466339,33	1215864,58
7	466339,85	1215866,98
8	466370,24	1215867,21
1	466368,30	1215873,62


### 3. Схема зон охраны объекта культурного наследия




Условные обозначения:



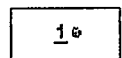
объект культурного наследия регионального значения «Братская могила 385 советских воинов, погибших в 1941-1943 гг. в боях с немецко-фашистскими захватчиками. Установлен обелиск», 1941-1943 гг.



территория объекта культурного наследия регионального значения

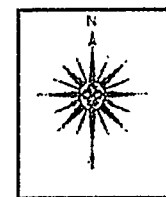


территория охранной зоны объекта культурного наследия регионального значения (ОЗ)



характерные (поворотные) точки границы охранной зоны объекта культурного наследия регионального значения

М 1: 1000



Приложение № 2  
к постановлению Правительства  
Смоленской области  
от 11.06.2024 № 401

**ТРЕБОВАНИЯ**  
**к градостроительным регламентам в границах**  
**территорий зон охраны объекта культурного**  
**наследия (памятника истории и культуры) народов**  
**Российской Федерации регионального значения**  
**«Братская могила 385 советских воинов, погибших**  
**в 1941-1943 гг. в боях с немецко-фашистскими**  
**захватчиками. Установлен обелиск», 1941-1943 гг.,**  
**расположенного по адресу: Смоленская область,**  
**г. Смоленск, пос. Анастасино**

**Режим использования земель территории охранной**  
**зоны объекта культурного наследия**

1. На землях территории охранной зоны объекта культурного наследия (памятника истории и культуры) народов Российской Федерации регионального значения «Братская могила 385 советских воинов, погибших в 1941-1943 гг. в боях с немецко-фашистскими захватчиками. Установлен обелиск», 1941-1943 гг., расположенного по адресу: Смоленская область, г. Смоленск, пос. Анастасино (далее – объект культурного наследия), разрешаются:

1) проведение земляных, землеустроительных, хозяйственных и иных работ, направленных на сохранение и восстановление (регенерацию) характеристик историко-градостроительной среды объекта культурного наследия;

2) благоустройство и проведение мероприятий по озеленению территории с учетом исторической планировочной структуры и сохранением озеленения (деревья, кустарник, газоны, клумбы, цветники); санитарные рубки (осветление, прочистка, прореживание, уборка сухостоя); кронирование древесных насаждений для обеспечения визуального восприятия объекта культурного наследия в его исторической и природной среде;

3) установка следующих средств наружной рекламы и информации малого формата:

- информационных надписей и обозначений, мемориальных досок;
- строительной сетки с изображением объекта реставрации (реконструкции);
- элементов информационно-декоративного оформления событийного характера (мобильные информационные конструкции), включая праздничное оформление;

4) прокладка, ремонт, реконструкция подземных инженерных коммуникаций с последующей рекультивацией нарушенных земель;

5) проведение работ по строительству, эксплуатации, ремонту и капитальному ремонту проездов, проходов, расположенных в границах охранной зоны;

6) применение специальных мер, направленных на сохранение и восстановление (регенерацию) историко-градостроительной и (или) природной среды объекта культурного наследия (восстановление, воссоздание, восполнение частично и (или) полностью утраченных элементов и (или) характеристик историко-градостроительной и (или) природной среды).

2. На землях территории охранной зоны объекта культурного наследия запрещаются:

1) строительство объектов капитального строительства, за исключением применения специальных мер, направленных на сохранение и восстановление (регенерацию) историко-градостроительной и (или) природной среды объекта культурного наследия (восстановление, воссоздание, восполнение частично и (или) полностью утраченных элементов и (или) характеристик историко-градостроительной и (или) природной среды);

2) осуществление хозяйственной деятельности, причиняющей вред объекту культурного наследия;

3) размещение объектов некапитального строительства, нарушающих восприятие объекта культурного наследия;

4) размещение рекламных конструкций, за исключением случаев, предусмотренных подпунктом 3 пункта 1 настоящего раздела;

5) повышение высотных отметок улиц, проездов при проведении их ремонта и реконструкции;

6) прокладка инженерных коммуникаций (теплотрасс, газопроводов, электрокабелей, линий телефонной связи и другого) надземным способом;

7) размещение телевизионных антенн и радиоантенн, базовых станций сотовой связи;

8) размещение мест захоронения промышленных, бытовых и сельскохозяйственных отходов.