



АДМИНИСТРАЦИЯ СМОЛЕНСКОЙ ОБЛАСТИ
ПОСТАНОВЛЕНИЕ

от 11.04.2023 № 169

Об установлении зон охраны объекта культурного наследия (памятника истории и культуры) народов Российской Федерации регионального значения «Братская могила 260 воинов Советской Армии, погибших в 1941-1943 гг. в боях с немецко-фашистскими захватчиками. Установлена скульптура», 1941-1943 гг., расположенного по адресу (местонахождение): Смоленская область, Смоленский район, дер. Глущенко, и утверждении требований к градостроительным регламентам в границах территорий данных зон

В соответствии с Федеральным законом «Об объектах культурного наследия (памятниках истории и культуры) народов Российской Федерации», Положением о зонах охраны объектов культурного наследия (памятников истории и культуры) народов Российской Федерации, утвержденным постановлением Правительства Российской Федерации от 12.09.2015 № 972, областным законом «Об объектах культурного наследия (памятниках истории и культуры) народов Российской Федерации, расположенных на территории Смоленской области», в целях обеспечения государственной охраны объекта культурного наследия (памятника истории и культуры) народов Российской Федерации регионального значения «Братская могила 260 воинов Советской Армии, погибших в 1941-1943 гг. в боях с немецко-фашистскими захватчиками. Установлена скульптура», 1941-1943 гг., расположенного по адресу (местонахождение): Смоленская область, Смоленский район, дер. Глущенко,

Администрация Смоленской области п о с т а н о в л я е т:

1. Установить зоны охраны объекта культурного наследия (памятника истории и культуры) народов Российской Федерации регионального значения «Братская могила 260 воинов Советской Армии, погибших в 1941-1943 гг. в боях с немецко-фашистскими захватчиками. Установлена скульптура», 1941-1943 гг., расположенного по адресу (местонахождение): Смоленская область, Смоленский район, дер. Глушенки, согласно приложению № 1.

2. Утвердить требования к градостроительным регламентам в границах территорий зон охраны объекта культурного наследия (памятника истории и культуры) народов Российской Федерации регионального значения «Братская могила 260 воинов Советской Армии, погибших в 1941-1943 гг. в боях с немецко-фашистскими захватчиками. Установлена скульптура», 1941-1943 гг., расположенного по адресу (местонахождение): Смоленская область, Смоленский район, дер. Глушенки, согласно приложению № 2.

Временно исполняющий обязанности
Губернатора Смоленской области



Приложение № 1
к постановлению Администрации
Смоленской области
от 11.04.2023 № 169

ЗОНЫ ОХРАНЫ

объекта культурного наследия (памятника истории и культуры) народов Российской Федерации регионального значения «Братская могила 260 воинов Советской Армии, погибших в 1941-1943 гг. в боях с немецко-фашистскими захватчиками. Установлена скульптура», 1941-1943 гг., расположенного по адресу (местонахождение): Смоленская область, Смоленский район, дер. Глущенки

1. Общие положения

Объект культурного наследия (памятник истории и культуры) народов Российской Федерации регионального значения «Братская могила 260 воинов Советской Армии, погибших в 1941-1943 гг. в боях с немецко-фашистскими захватчиками. Установлена скульптура», 1941-1943 гг., расположенный по адресу (местонахождение): Смоленская область, Смоленский район, дер. Глущенки (далее – объект культурного наследия), включен в единый государственный реестр объектов культурного наследия (памятников истории и культуры) народов Российской Федерации в соответствии с решением Исполнительного комитета Смоленского областного Совета депутатов трудящихся от 11.06.74 № 358 «О мерах по дальнейшему улучшению охраны, содержания и реставрации памятников истории и культуры».

Приказом Министерства культуры Российской Федерации от 05.08.2016 № 36066-р объект культурного наследия зарегистрирован в едином государственном реестре объектов культурного наследия (памятников истории и культуры) народов Российской Федерации под номером 671610436590005.

Проект зон охраны объекта культурного наследия разработан в 2020 году обществом с ограниченной ответственностью «Диметра».

В соответствии с Федеральным законом «Об объектах культурного наследия (памятниках истории и культуры) народов Российской Федерации», Положением о зонах охраны объектов культурного наследия (памятников истории и культуры) народов Российской Федерации, утвержденным постановлением Правительства Российской Федерации от 12.09.2015 № 972, в целях обеспечения сохранности объекта культурного наследия в его исторической среде на сопряженной с ним территории устанавливаются зоны охраны объекта культурного наследия: охранная зона объекта культурного наследия, зона регулирования застройки и хозяйственной деятельности, зона охраняемого природного ландшафта.

Необходимый состав зон охраны объекта культурного наследия определяется проектом зон охраны объекта культурного наследия.

Проектом зон охраны объекта культурного наследия, разработанным в 2020 году обществом с ограниченной ответственностью «Диметра», предусмотрена установка охранной зоны объекта культурного наследия.

2. Охранная зона объекта культурного наследия

Охранная зона объекта культурного наследия – территория, в пределах которой в целях обеспечения сохранности объекта культурного наследия в его историческом ландшафтном окружении устанавливается особый режим использования земель и земельных участков, ограничивающий хозяйственную деятельность и запрещающий строительство, за исключением применения специальных мер, направленных на сохранение и регенерацию историко-градостроительной или природной среды объекта культурного наследия.

На схеме граница охранной зоны объекта культурного наследия представляет собой отрезки прямых линий, последовательно соединяющих точки 1-2-3-4-1.

Охранная зона объекта культурного наследия выделена синим цветом.

Описание границы охранной зоны объекта культурного наследия

Граница территории охранной зоны объекта культурного наследия проходит:

- на севере из исходной точки 1 с координатами $x (460769,94)$ $y (1210998,63)$ в восточном направлении на расстояние 29,32 м до точки 2 с координатами $x (460772,42)$ $y (1211027,85)$;

- на востоке от точки 2 с координатами $x (460772,42)$ $y (1211027,85)$ в южном направлении на расстояние 38,13 м до точки 3 с координатами $x (460734,51)$ $y (1211031,98)$;

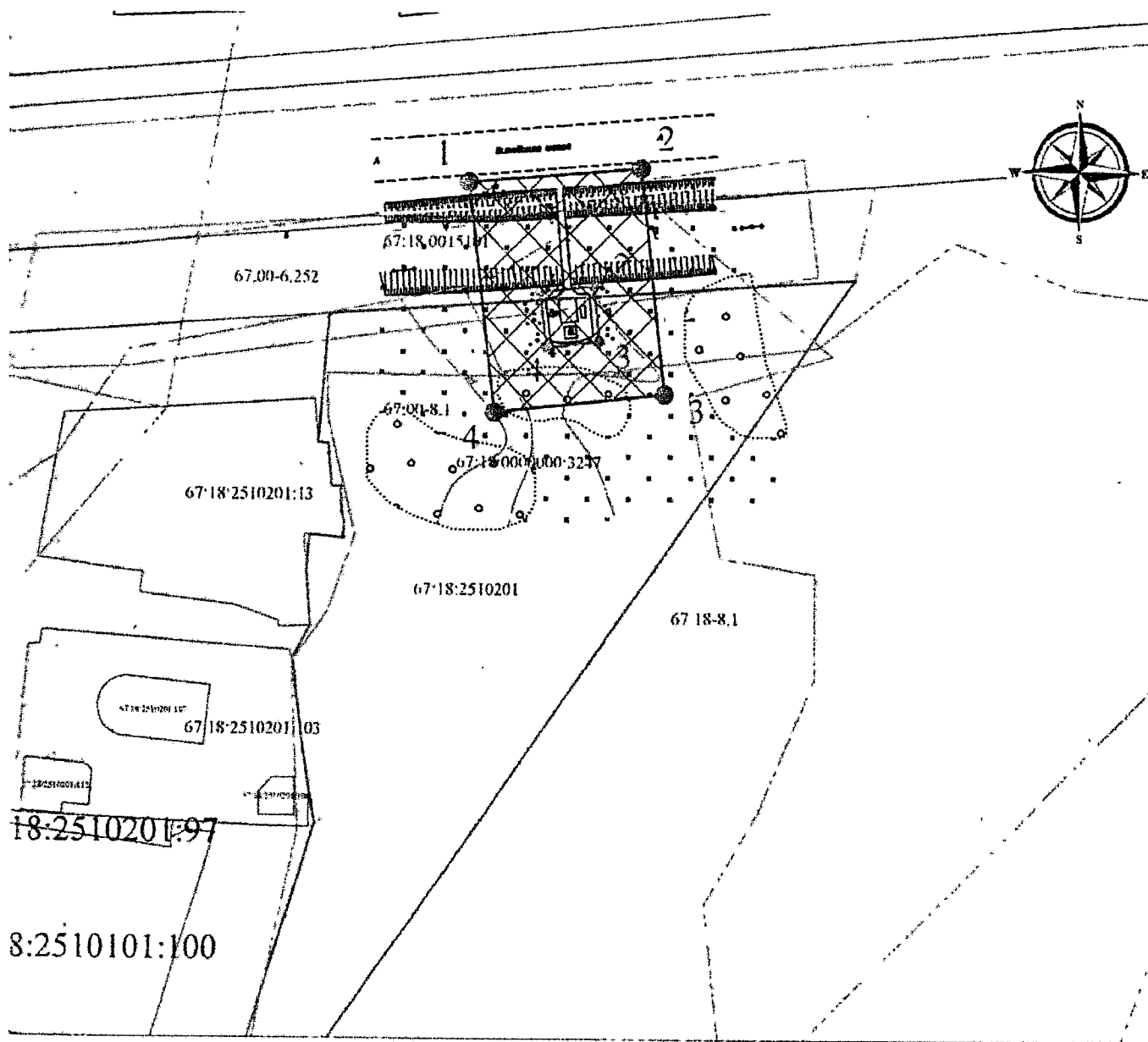
- на юге от точки 3 с координатами $x (460734,51)$ $y (1211031,98)$ в западном направлении на расстояние 29,06 м до точки 4 с координатами $x (460731,36)$ $y (1211003,10)$;






- на западе от точки 4 с координатами $x (460731,36)$ $y (1211003,10)$ в северном направлении на расстояние 38,84 м до исходной точки 1 с координатами $x (460769,94)$ $y (1210998,63)$.

**Таблица координат поворотных
(характерных) точек границы территории охранной
зоны объекта культурного наследия
(в текущей МСК-67 системе)**

№ точки	Координаты поворотной точки	
	X	Y
1	460769,94	1210998,63
2	460772,42	1211027,85
3	460734,51	1211031,98
4	460731,36	1211003,10
1	460769,94	1210998,63

3. Схема зон охраны объекта культурного наследия



-  Зона территориальная или иная
-  Граница земельного участка по сведениям ГКН
-  Граница объекта капитального строительства по сведениям ГКН
-  Охранная зона объекта культурного наследия
-  Граница территории объекта культурного наследия

Приложение № 2
к постановлению Администрации
Смоленской области
от 11.04.2023 № 169

ТРЕБОВАНИЯ

**к градостроительным регламентам в границах
территорий зон охраны объекта культурного
наследия (памятника истории и культуры) народов
Российской Федерации регионального значения
«Братская могила 260 воинов Советской Армии,
погибших в 1941-1943 гг. в боях с немецко-
фашистскими захватчиками. Установлена
скульптура», 1941-1943 гг., расположенного по
адресу (местонахождение): Смоленская область,
Смоленский район, дер. Глушценки**

Режим использования земель территории охранной зоны объекта культурного наследия

1. На землях территории охранной зоны объекта культурного наследия (памятника истории и культуры) народов Российской Федерации регионального значения «Братская могила 260 воинов Советской Армии, погибших в 1941-1943 гг. в боях с немецко-фашистскими захватчиками. Установлена скульптура», 1941-1943 гг., расположенного по адресу (местонахождение): Смоленская область, Смоленский район, дер. Глушценки (далее – объект культурного наследия), разрешаются:

1) проведение археологических полевых работ по выявлению, изучению и определению границ объектов археологического наследия на основании открытого листа;

2) применение специальных мер, направленных на восстановление (регенерацию) историко-градостроительной и (или) природной среды объекта культурного наследия;

3) благоустройство и проведение мероприятий по озеленению с учетом исторической планировочной структуры и сохранением озеленения; санитарные рубки;

4) установка средств ориентирующей информации, а также информационных стендов, надписей и указателей, связанных с экспонированием и популяризацией объекта культурного наследия, указанием исторических топонимов, пропагандой охраны историко-культурного и природного наследия;

5) прокладка, ремонт, реконструкция подземных инженерных коммуникаций с последующей рекультивацией нарушенных земель.

2. На землях территории охранной зоны объекта культурного наследия запрещаются:

1) строительство объектов капитального строительства, за исключением применения специальных мер, направленных на сохранение и восстановление историко-градостроительной среды объекта культурного наследия;

2) осуществление хозяйственной деятельности, причиняющей вред объекту культурного наследия;

3) размещение объектов некапитального строительства, нарушающих визуальное восприятие объекта культурного наследия;

4) установка глухих (визуально не проницаемых) ограждений, за исключением случаев восстановления исторических оград, существование которых подтверждено данными историко-культурных исследований;

5) прокладка наземных и надземных инженерных коммуникаций, за исключением объектов линий уличного освещения;

6) размещение отдельно стоящих телевизионных антенн и радиоантенн, базовых станций сотовой связи;

7) размещение мест захоронения промышленных, бытовых и сельскохозяйственных отходов;

8) несанкционированное озеленение территории с использованием произвольной высадки зеленых насаждений, нарушающих визуальное восприятие объекта культурного наследия.