



АДМИНИСТРАЦИЯ СМОЛЕНСКОЙ ОБЛАСТИ

ПОСТАНОВЛЕНИЕ

от 01.02.2023 № 26

Об установлении зон охраны объекта культурного наследия (памятника истории и культуры) народов Российской Федерации регионального значения «Братская могила 157 жертв фашизма, расстрелянных 1 июля 1942 г. у Кукиной горы. Установлен обелиск», 1942 г., расположенного по адресу (местонахождение): Смоленская область, Смоленский район, с. Каспля-1, Кукина гора, и утверждении требований к градостроительным регламентам в границах территорий данных зон

В соответствии с Федеральным законом «Об объектах культурного наследия (памятниках истории и культуры) народов Российской Федерации», Положением о зонах охраны объектов культурного наследия (памятников истории и культуры) народов Российской Федерации, утвержденным постановлением Правительства Российской Федерации от 12.09.2015 № 972, областным законом «Об объектах культурного наследия (памятниках истории и культуры) народов Российской Федерации, расположенных на территории Смоленской области», в целях обеспечения государственной охраны объекта культурного наследия (памятника истории и культуры) народов Российской Федерации регионального значения «Братская могила 157 жертв фашизма, расстрелянных 1 июля 1942 г. у Кукиной горы. Установлен обелиск», 1942 г., расположенного по адресу (местонахождение): Смоленская область, Смоленский район, с. Каспля-1, Кукина гора,

Администрация Смоленской области п о с т а н о в л я е т:

1. Установить зоны охраны объекта культурного наследия (памятника истории и культуры) народов Российской Федерации регионального значения «Братская могила 157 жертв фашизма, расстрелянных 1 июля 1942 г. у Кукиной горы. Установлен обелиск», 1942 г., расположенного по адресу (местонахождение): Смоленская область, Смоленский район, с. Каспля-1, Кукина гора, согласно приложению № 1.

2. Утвердить требования к градостроительным регламентам в границах территорий зон охраны объекта культурного наследия (памятника истории и культуры) народов Российской Федерации регионального значения «Братская могила 157 жертв фашизма, расстрелянных 1 июля 1942 г. у Кукиной горы. Установлен обелиск», 1942 г., расположенного по адресу (местонахождение): Смоленская область, Смоленский район, с. Каспля-1, Кукина гора, согласно приложению № 2.

Губернатор
Смоленской области



А.В. Островский

Приложение № 1
к постановлению Администрации
Смоленской области
от 01.02.2023 № 26

ЗОНЫ
охраны объекта культурного наследия (памятника истории
и культуры) народов Российской Федерации
регионального значения «Братская могила
157 жертв фашизма, расстрелянных 1 июля 1942 г.
у Кукиной горы. Установлен обелиск», 1942 г.,
расположенного по адресу (местонахождение):
Смоленская область, Смоленский район,
с. Каспля-1, Кукина гора

1. Общие положения

Братская могила 157 жертв фашизма, расстрелянных 1 июля 1942 г. у Кукиной горы (Смоленская область, Смоленский район, с. Каспля-1, Кукина гора), является объектом культурного наследия (памятником истории и культуры) народов Российской Федерации регионального значения «Братская могила 157 жертв фашизма, расстрелянных 1 июля 1942 г. у Кукиной горы. Установлен обелиск», 1942 г., расположенным по адресу (местонахождение): Смоленская область, Смоленский район, с. Каспля-1, Кукина гора (далее также – объект культурного наследия), включенным в единый государственный реестр объектов культурного наследия (памятников истории и культуры) народов Российской Федерации, в соответствии с решением Исполнительного комитета Смоленского областного Совета депутатов трудящихся от 11.06.74 № 358 «О мерах по дальнейшему улучшению охраны, содержания и реставрации памятников истории и культуры».

Приказом Министерства культуры Российской Федерации от 05.08.2016 № 36710-р объект культурного наследия зарегистрирован в едином государственном реестре объектов культурного наследия (памятников истории и культуры) народов Российской Федерации под номером 671610433050005.

Проект зон охраны объекта культурного наследия разработан в 2021 году обществом с ограниченной ответственностью «Эксперт Наследие».

В соответствии с Федеральным законом «Об объектах культурного наследия (памятниках истории и культуры) народов Российской Федерации», Положением о зонах охраны объектов культурного наследия (памятников истории и культуры) народов Российской Федерации, утвержденным постановлением Правительства Российской Федерации от 12.09.2015 № 972, в целях обеспечения сохранности объекта культурного наследия в его исторической среде на сопряженной с ним территории устанавливаются зоны охраны объекта культурного наследия: охранная зона объекта культурного наследия, зона регулирования застройки и хозяйственной деятельности, зона охраняемого природного ландшафта.

Необходимый состав зон охраны объекта культурного наследия определяется проектом зон охраны объекта культурного наследия.

Проектом зон охраны объекта культурного наследия предусмотрена установка охранной зоны объекта культурного наследия.

2. Охранная зона объекта культурного наследия

Охранная зона объекта культурного наследия – территория, в пределах которой в целях обеспечения сохранности объекта культурного наследия в его историческом ландшафтном окружении устанавливается особый режим использования земель и земельных участков, ограничивающий хозяйственную деятельность и запрещающий строительство, за исключением применения специальных мер, направленных на сохранение и регенерацию историко-градостроительной или природной среды объекта культурного наследия.

На схеме граница охранной зоны объекта культурного наследия представляет собой отрезки прямых линий, последовательно соединяющих точки 1-2-3-4-5-6-7-1.

Охранная зона объекта культурного наследия на схеме выделена зеленым цветом.

Описание границы охранной зоны объекта культурного наследия

Граница территории охранной зоны объекта культурного наследия проходит:

- на севере от исходной точки 1 с координатами $x(483240,10)$ и $y(1194991,60)$ в восточном направлении на расстояние около 22,29 м через точку 2 с координатами $x(483239,90)$ и $y(1194993,60)$ до точки 3 с координатами $x(483238,64)$ и $y(1195013,84)$;

- на востоке от точки 3 с координатами $x(483238,64)$ и $y(1195013,84)$ в южном направлении на расстояние около 14,58 м через точку 4 с координатами $x(483228,89)$ и $y(1195012,92)$ до точки 5 с координатами $x(483224,12)$ и $y(1195012,54)$;


- на юге от поворотной (характерной) точки 5 с координатами $x(483224,12)$ и $y(1195012,54)$ в западном направлении на расстояние около 12,48 м до точки 6 с координатами $x(483226,61)$ и $y(1195000,31)$. Далее в северо-западном направлении на расстояние около 13,59 м до точки 7 с координатами $x(483234,94)$ и $y(1194989,57)$;

- на западе от точки 7 с координатами $x(483234,94)$ и $y(1194989,57)$ в северном направлении на расстояние около 5,54 м в исходную точку 1 с координатами $x(483240,10)$ и $y(1194991,60)$.

**Таблица координат поворотных
(характерных) точек границ территории охранной
зоны объекта культурного наследия
(в текущей МСК-67 системе)**


№ точки	Координаты поворотной точки	
	X	Y
1	483240,10	1194991,60
2	483239,90	1194993,60
3	483238,64	1195013,84
4	483228,89	1195012,92
5	483224,12	1195012,54
6	483226,61	1195000,31
7	483234,94	1194989,57
1	483240,10	1194991,60

3. Схема зон охраны объекта культурного наследия



Масштаб 1:500

Условные обозначения:




- территория объекта культурного наследия (памятника истории и культуры) народов Российской Федерации регионального значения «Братская могила 157 жертв фашизма, расстрелянных 1 июля 1942 г. у Кукиной горы. Установлен обелиск», 1942 г., расположенного по адресу (местонахождение): Смоленская область, Смоленский район, с. Каспля-1, Кукина гора



- граница охранной зоны объекта культурного наследия (памятника истории и культуры) народов Российской Федерации регионального значения «Братская могила 157 жертв фашизма, расстрелянных 1 июля 1942 г. у Кукиной горы. Установлен обелиск», 1942 г., расположенного по адресу (местонахождение): Смоленская область, Смоленский район, с. Каспля-1, Кукина гора

1, 2, 3, 4....

- поворотные (характерные) точки границы охранной зоны объекта культурного наследия (памятника истории и культуры) народов Российской Федерации регионального значения «Братская могила 157 жертв фашизма, расстрелянных 1 июля 1942 г. у Кукиной горы. Установлен обелиск», 1942 г., расположенного по адресу (местонахождение): Смоленская область, Смоленский район, с. Каспля-1, Кукина гора



- территория охранной зоны объекта культурного наследия (памятника истории и культуры) народов Российской Федерации регионального значения «Братская могила 157 жертв фашизма, расстрелянных 1 июля 1942 г. у Кукиной горы. Установлен обелиск», 1942 г., расположенного по адресу (местонахождение): Смоленская область, Смоленский район, с. Каспля-1, Кукина гора (ОЗ)

Приложение № 2
к постановлению Администрации
Смоленской области
от 01.02.2023 № 26

ТРЕБОВАНИЯ

**к градостроительным регламентам в границах
территорий зон охраны объекта культурного
наследия (памятника истории и культуры) народов
Российской Федерации регионального значения
«Братская могила 157 жертв фашизма,
расстрелянных 1 июля 1942 г. у Кукиной горы.
Установлен обелиск», 1942 г., расположенного по
адресу (местонахождение): Смоленская область,
Смоленский район, с. Каспля-1, Кукина гора**

Режим использования земель территории охранной зоны объекта культурного наследия

1. На землях территории охранной зоны объекта культурного наследия (памятника истории и культуры) народов Российской Федерации регионального значения «Братская могила 157 жертв фашизма, расстрелянных 1 июля 1942 г. у Кукиной горы. Установлен обелиск», 1942 г., расположенного по адресу (местонахождение): Смоленская область, Смоленский район, с. Каспля-1, Кукина гора (далее – объект культурного наследия), разрешаются:

1) хозяйственная деятельность, направленная на сохранение, использование и популяризацию объекта культурного наследия;

2) деятельность, способствующая использованию объекта культурного наследия в целях туризма, науки, культуры, просвещения;

3) работы по защите объекта культурного наследия от динамических воздействий;

4) озеленение:

- сохранение исторического принципа посадок деревьев, в том числе аллей;

- проведение работ по упорядочению зеленых насаждений и озеленение территории с учетом благоприятного визуального восприятия объекта культурного наследия;

- организация газонов, цветников;

- санация зеленых насаждений с сохранением состава ценных пород деревьев и кустарников (уход, обрезка сухих веток, удаление самосева, борьба с вредителями, вырубка деревьев, угрожающих падением);

- работы по уходу за произрастающими на территории зелеными насаждениями;

5) работы по содержанию и уборке территории, в том числе уборка отходов от санитарной вырубки зеленых насаждений;

б) проведение работ по благоустройству территории в соответствии с единым проектным решением при обязательном сохранении характера рельефа:

- организация мест для пешеходных прогулок, устройство троп и дорожек, площадок отдыха с использованием в покрытии преимущественно натуральных и экологических материалов (камень, гранит, гравийная смесь) или имитирующих их (тротуарная плитка) с организацией водоотведения;

- размещение отдельно стоящего осветительного оборудования, отвечающего характеристикам элементов архитектурно-природной среды;

- организация ночной подсветки;

- установка малых архитектурных форм;

- устройство пандусов и других приспособлений, обеспечивающих передвижение маломобильных групп населения;

- установка произведений монументально-декоративного искусства;

7) капитальный ремонт и реконструкция существующих объектов инженерной инфраструктуры, прокладка инженерных коммуникаций подземным способом;

8) установка следующих средств информации:

- средств ориентирующей информации, относящихся к объекту культурного наследия;

- временных элементов информационно-декоративного оформления событийного характера (мобильных информационных конструкций), включая праздничное оформление;

- строительной сетки с изображением объектов ремонта, реставрации, реконструкции;

9) проведение мероприятий, направленных на обеспечение пожарной безопасности объекта культурного наследия;

10) проведение научных исследований, в том числе археологических.

Осуществление изыскательских, земляных, ремонтных работ и иной хозяйственной деятельности на земельных участках, непосредственно связанных с земельным участком в границах территории объекта культурного наследия, производится при наличии в проектной документации разделов по обеспечению сохранности объекта культурного наследия.

2. На землях территории охранной зоны объекта культурного наследия запрещаются:

1) возведение объектов капитального строительства;

2) строительство автодорог, размещение автостоянок и парковок;

3) размещение коммерческих торговых точек (палаток, ларьков, павильонов, киосков), а также общественных туалетов;

4) прокладка инженерных сетей (теплотрасс, газопровода, электрокабеля) наземным и надземным способом;

5) использование строительных технологий, создающих динамические нагрузки и оказывающих негативное воздействие на объект культурного наследия;

6) осуществление хозяйственной деятельности, приводящей к угрозе возникновения пожаров, экологическим нарушениям, изменению характера существующего рельефа;

7) размещение всех видов рекламных конструкций, за исключением случаев, предусмотренных Федеральным законом «Об объектах культурного наследия (памятниках истории и культуры) народов Российской Федерации»;

8) установка непрозрачных (глухих) ограждений;

9) размещение и хранение огнеопасных материалов, замусоривание территории;

10) размещение площадок для сбора твердых коммунальных отходов;

11) установка вышек сотовой связи и базовых станций;

12) вырубка ценных пород деревьев, кроме санитарных рубок;

13) устройство необорудованных мест для мусора, свалок снега и бесхозных свалок.