



АДМИНИСТРАЦИЯ СМОЛЕНСКОЙ ОБЛАСТИ

ПОСТАНОВЛЕНИЕ

от 12.07.2022 № 468

Об установлении зон охраны объекта культурного наследия (памятника истории и культуры) народов Российской Федерации регионального значения «Памятный знак в честь работников авиазавода, погибших в годы Великой Отечественной войны, установленный в 1979 году», расположенного по адресу (местонахождение): Смоленская область, г. Смоленск, ул. Фрунзе, напротив ОАО «Смоленский авиационный завод», и утверждении требований к градостроительным регламентам в границах территорий данных зон

В соответствии с Федеральным законом «Об объектах культурного наследия (памятниках истории и культуры) народов Российской Федерации», Положением о зонах охраны объектов культурного наследия (памятников истории и культуры) народов Российской Федерации, утвержденным постановлением Правительства Российской Федерации от 12.09.2015 № 972, областным законом «Об объектах культурного наследия (памятниках истории и культуры) народов Российской Федерации, расположенных на территории Смоленской области», в целях обеспечения государственной охраны объекта культурного наследия (памятника истории и культуры) народов Российской Федерации регионального значения «Памятный знак в честь работников авиазавода, погибших в годы Великой Отечественной войны, установленный в 1979 году», расположенного по адресу (местонахождение): Смоленская область, г. Смоленск, ул. Фрунзе, напротив ОАО «Смоленский авиационный завод»,

Администрация Смоленской области п о с т а н о в л я е т:

1. Установить зоны охраны объекта культурного наследия (памятника истории и культуры) народов Российской Федерации регионального значения «Памятный знак в честь работников авиазавода, погибших в годы Великой Отечественной войны, установленный в 1979 году», расположенного по адресу (местонахождение): Смоленская область, г. Смоленск, ул. Фрунзе, напротив ОАО «Смоленский авиационный завод», согласно приложению № 1.

2. Утвердить требования к градостроительным регламентам в границах территорий зон охраны объекта культурного наследия (памятника истории и культуры) народов Российской Федерации регионального значения «Памятный знак в честь работников авиазавода, погибших в годы Великой Отечественной войны, установленный в 1979 году», расположенного по адресу (местонахождение): Смоленская область, г. Смоленск, ул. Фрунзе, напротив ОАО «Смоленский авиационный завод», согласно приложению № 2.

Губернатор
Смоленской области



А.В. Островский

Приложение № 1
к постановлению Администрации
Смоленской области
от 12.07.2022 № 468

ЗОНЫ ОХРАНЫ
объекта культурного наследия (памятника истории
и культуры) народов Российской Федерации
регионального значения «Памятный знак в честь
работников авиазавода, погибших в годы Великой
Отечественной войны, установленный в
1979 году», расположенного по адресу
(местонахождение): Смоленская область,
г. Смоленск, ул. Фрунзе, напротив
ОАО «Смоленский авиационный завод»

1. Общие положения

Памятный знак в честь работников авиазавода, погибших в годы Великой Отечественной войны, расположенный по адресу: Смоленская область, г. Смоленск, ул. Фрунзе, напротив ОАО «Смоленский авиационный завод», является объектом культурного наследия (памятником истории и культуры) народов Российской Федерации регионального значения «Памятный знак в честь работников авиазавода, погибших в годы Великой Отечественной войны, установленный в 1979 году», расположенным по адресу (местонахождение): Смоленская область, г. Смоленск, ул. Фрунзе, напротив ОАО «Смоленский авиационный завод» (далее также – объект культурного наследия), включенным в единый государственный реестр объектов культурного наследия (памятников истории и культуры) народов Российской Федерации, в соответствии с решением Исполнительного комитета Смоленского областного Совета народных депутатов от 04.05.84 № 251 «О дополнении и частичном изменении решения исполкома областного Совета депутатов трудящихся от 11 июня 1974 года № 358 «О мерах по дальнейшему улучшению охраны, содержания и реставрации памятников истории и культуры».

Приказом Министерства культуры Российской Федерации от 07.10.2015 № 3364-р объект культурного наследия зарегистрирован в едином государственном реестре объектов культурного наследия (памятников истории и культуры) народов Российской Федерации под номером 671510286260005.

Проект зон охраны объекта культурного наследия разработан в 2022 году смоленским областным государственным бюджетным учреждением культуры «Центр по охране и использованию памятников истории и культуры».

В соответствии с Федеральным законом «Об объектах культурного наследия (памятниках истории и культуры) народов Российской Федерации», Положением о зонах охраны объектов культурного наследия (памятников истории и культуры) народов Российской Федерации, утвержденным постановлением Правительства Российской Федерации от 12.09.2015 № 972, в целях обеспечения сохранности

объекта культурного наследия в его исторической среде на сопряженной с ним территории устанавливаются зоны охраны объекта культурного наследия: охранный зона объекта культурного наследия, зона регулирования застройки и хозяйственной деятельности, зона охраняемого природного ландшафта.

Необходимый состав зон охраны объекта культурного наследия определяется проектом зон охраны объекта культурного наследия.

Проектом зон охраны объекта культурного наследия предусмотрена установка охранной зоны объекта культурного наследия.

2. Охранный зона объекта культурного наследия

Охранный зона объекта культурного наследия – территория, в пределах которой в целях обеспечения сохранности объекта культурного наследия в его историческом ландшафтном окружении устанавливается особый режим использования земель и земельных участков, ограничивающий хозяйственную деятельность и запрещающий строительство, за исключением применения специальных мер, направленных на сохранение и регенерацию историко-градостроительной или природной среды объекта культурного наследия.

На схеме граница охранной зоны объекта культурного наследия представляет собой отрезки прямых линий, последовательно соединяющих точки 1-2-3-4-1.

Охранный зона объекта культурного наследия на схеме выделена желтым цветом, обозначена литерами ОЗ.

Описание границы охранной зоны объекта культурного наследия

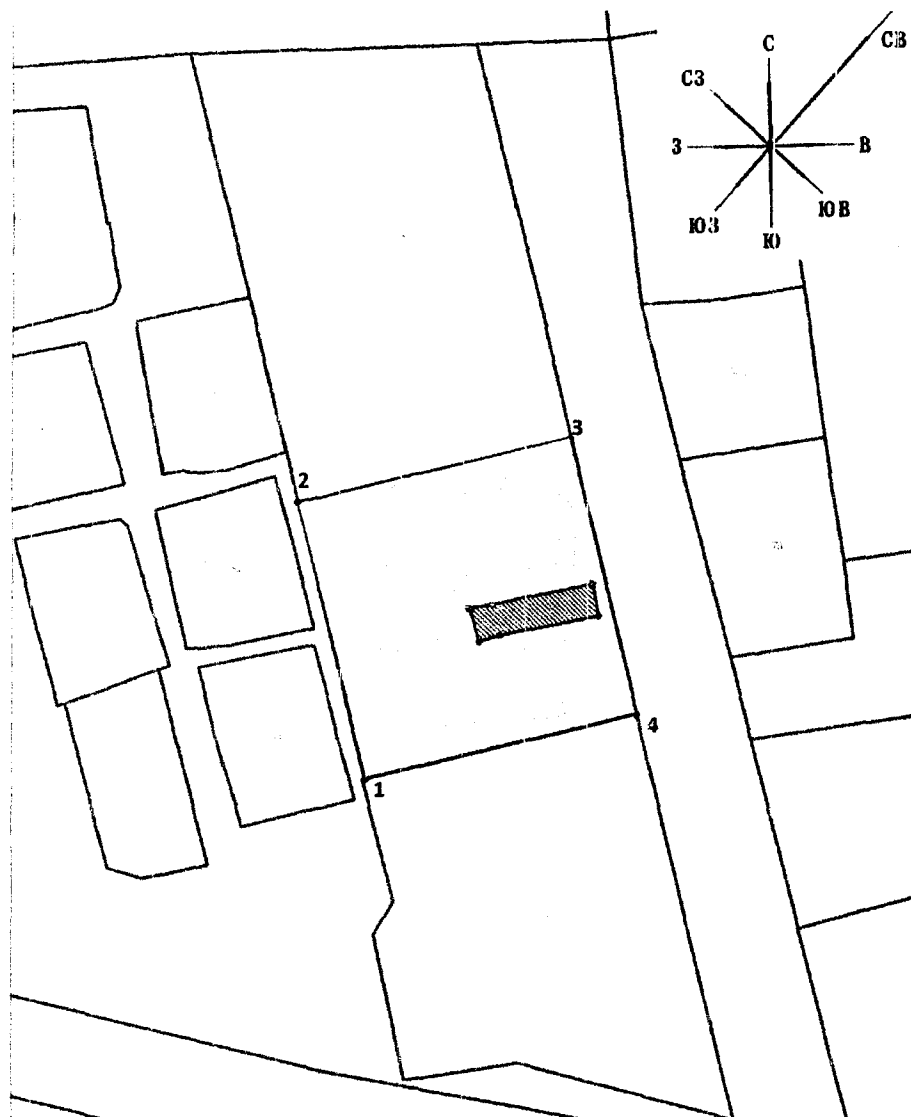
Граница охранной зоны объекта культурного наследия проходит:

- от исходной поворотной (характерной) точки 1 с координатами х (464153,46) у (1221473,18) в северо-западном направлении на расстояние 58,77 м до поворотной (характерной) точки 2 с координатами х (464210,67) у (1221459,73);
- от поворотной (характерной) точки 2 с координатами х (464210,67) у (1221459,73) в северо-восточном направлении на расстояние 56,96 м до поворотной (характерной) точки 3 с координатами х (464223,53) у (1221515,22);
- от поворотной (характерной) точки 3 с координатами х (464223,53) у (1221515,22) в юго-восточном направлении на расстояние 58,55 м до поворотной (характерной) точки 4 с координатами х (464166,51) у (1221528,51);
- от поворотной (характерной) точки 4 с координатами х (464166,51) у (1221528,51) в юго-западном направлении на расстояние 56,85 м в исходную поворотную (характерную) точку 1 с координатами х (464153,46) у (1221473,18).



**Таблица координат поворотных
(характерных) точек границы территории охранной
зоны объекта культурного наследия
(в текущей МСК-67 системе)**

№ точки	Координаты поворотной точки	
	X	Y
1	464153,46	1221473,18
2	464210,67	1221459,73
3	464223,53	1221515,22
4	464166,51	1221528,51
1	464153,46	1221473,18

3. Схема зон охраны объекта культурного наследия



Условные обозначения:

- 
 - территория объекта культурного наследия регионального значения «Памятный знак в честь работников авиазавода, погибших в годы Великой Отечественной войны, установленный в 1979 году» (Смоленская область, г. Смоленск, ул. Фрунзе, напротив ОАО «Смоленский авиационный завод»)
- 
 - охранная зона объекта культурного наследия регионального значения «Памятный знак в честь работников авиазавода, погибших в годы Великой Отечественной войны, установленный в 1979 году» (Смоленская область, г. Смоленск, ул. Фрунзе, напротив ОАО «Смоленский авиационный завод») (ОЗ)
- 1, 2, 3, ... - характерные точки границ охранной зоны объекта культурного наследия

МАСШТАБ 1:1000

Приложение № 2
к постановлению Администрации
Смоленской области
от 12.04.2022 № 468

ТРЕБОВАНИЯ

**к градостроительным регламентам в границах
территорий зон охраны объекта культурного
наследия (памятника истории и культуры) народов
Российской Федерации регионального значения
«Памятный знак в честь работников авиазавода,
погибших в годы Великой Отечественной войны,
установленный в 1979 году», расположенного по
адресу (местонахождение): Смоленская область,
г. Смоленск, ул. Фрунзе, напротив
ОАО «Смоленский авиационный завод»**

Режим использования земель территории охранной зоны объекта культурного наследия

1. На землях территории охранной зоны объекта культурного наследия (памятника истории и культуры) народов Российской Федерации регионального значения «Памятный знак в честь работников авиазавода, погибших в годы Великой Отечественной войны, установленный в 1979 году», расположенного по адресу (местонахождение): Смоленская область, г. Смоленск, ул. Фрунзе, напротив ОАО «Смоленский авиационный завод» (далее – объект культурного наследия), разрешаются:

1) проведение земляных, землеустроительных, хозяйственных и иных работ, направленных на сохранение и восстановление (регенерацию) характеристик историко-градостроительной среды объекта культурного наследия;

2) благоустройство и проведение мероприятий по озеленению территории с учетом исторической планировочной структуры и сохранением озеленения (деревья, кустарник, газоны, клумбы, цветники); санитарные рубки (осветление, прочистка, прореживание, уборка сухостоя); кронирование древесных насаждений для обеспечения визуального восприятия объекта культурного наследия в его исторической и природной среде;

3) установка следующих средств наружной рекламы и информации малого формата:

- информационных надписей и обозначений, мемориальных досок;
- строительной сетки с изображением объекта реставрации (реконструкции);
- элементов информационно-декоративного оформления событийного характера (мобильные информационные конструкции), включая праздничное оформление;

4) прокладка, ремонт, реконструкция подземных инженерных коммуникаций с последующей рекультивацией нарушенных земель;

5) проведение работ по строительству, эксплуатации, ремонту и капитальному ремонту проездов, проходов, расположенных в границах охранной зоны.

2. На землях территории охранной зоны объекта культурного наследия запрещаются:

1) строительство объектов капитального строительства, за исключением мер, направленных на сохранение и восстановление (регенерацию) историко-градостроительной и (или) природной среды объекта культурного наследия (восстановление, воссоздание, восполнение частично и (или) полностью утраченных элементов и (или) характеристик историко-градостроительной и (или) природной среды);

2) осуществление хозяйственной деятельности, причиняющей вред объекту культурного наследия;

3) размещение объектов некапитального строительства, нарушающих восприятие объекта культурного наследия;

4) размещение рекламных конструкций, за исключением случаев, предусмотренных подпунктом 3 пункта 1 настоящего раздела;

5) повышение высотных отметок улиц, проездов при проведении их ремонта и реконструкции;

6) прокладка инженерных коммуникаций (теплотрасс, газопроводов, электрокабелей, линий телефонной связи и другого) надземным способом;

7) размещение телевизионных антенн и радиоантенн, базовых станций сотовой связи;

8) размещение мест захоронения промышленных, бытовых и сельскохозяйственных отходов.

Требования к градостроительным регламентам в границах территории охранной зоны объекта культурного наследия не устанавливаются.