



АДМИНИСТРАЦИЯ СМОЛЕНСКОЙ ОБЛАСТИ

ПОСТАНОВЛЕНИЕ

от 03.12.2021 № 772

Об установлении зон охраны объекта культурного наследия (памятника истории и культуры) народов Российской Федерации федерального значения «Памятник генерал-лейтенанту М.Г. Ефремову», 1946 г., расположенного по адресу (местонахождение): Смоленская область, Вяземский район, г. Вязьма, пл. им. Ефремова, и утверждении требований к градостроительным регламентам в границах территорий данных зон

В соответствии с Федеральным законом «Об объектах культурного наследия (памятниках истории и культуры) народов Российской Федерации», областным законом «Об объектах культурного наследия (памятниках истории и культуры) народов Российской Федерации, расположенных на территории Смоленской области», постановлением Правительства Российской Федерации от 12.09.2015 № 972 «Об утверждении Положения о зонах охраны объектов культурного наследия (памятников истории и культуры) народов Российской Федерации и о признании утратившими силу отдельных положений нормативных правовых актов Правительства Российской Федерации», в целях обеспечения государственной охраны объекта культурного наследия (памятника истории и культуры) народов Российской Федерации федерального значения «Памятник генерал-лейтенанту М.Г. Ефремову», 1946 г., расположенного по адресу (местонахождение): Смоленская область, Вяземский район, г. Вязьма, пл. им. Ефремова,

Администрация Смоленской области **п о с т а н о в л я е т**:

1. Установить зоны охраны объекта культурного наследия (памятника истории и культуры) народов Российской Федерации федерального значения «Памятник

генерал-лейтенанту М.Г. Ефремову», 1946 г., расположенного по адресу (местонахождение): Смоленская область, Вяземский район, г. Вязьма, пл. им. Ефремова, согласно приложению № 1.

2. Утвердить требования к градостроительным регламентам в границах территорий зон охраны объекта культурного наследия (памятника истории и культуры) народов Российской Федерации федерального значения «Памятник генерал-лейтенанту М.Г. Ефремову», 1946 г., расположенного по адресу (местонахождение): Смоленская область, Вяземский район, г. Вязьма, пл. им. Ефремова, согласно приложению № 2.

Губернатор
Смоленской области



А.В. Островский

Приложение № 1
к постановлению Администрации
Смоленской области
от 03.12.2021 № 472

ЗОНЫ
охраны объекта культурного наследия (памятника
истории и культуры) народов Российской
Федерации федерального значения «Памятник
генерал-лейтенанту М.Г. Ефремову», 1946 г.,
расположенного по адресу (местонахождение):
Смоленская область, Вяземский район, г. Вязьма,
пл. им. Ефремова

1. Общие положения

Объект культурного наследия (памятник истории и культуры) народов Российской Федерации федерального значения «Памятник генерал-лейтенанту М.Г. Ефремову», 1946 г., расположенный по адресу (местонахождение): Смоленская область, Вяземский район, г. Вязьма, пл. им. Ефремова (далее также – объект культурного наследия), состоит на государственной охране в соответствии с постановлением Совета Министров РСФСР от 30.08.60 № 1327 «О дальнейшем улучшении дела охраны памятников культуры в РСФСР».

Граница зон охраны объекта культурного наследия определена в соответствии с Федеральным законом «Об объектах культурного наследия (памятниках истории и культуры) народов Российской Федерации», Положением о зонах охраны объектов культурного наследия (памятников истории и культуры) народов Российской Федерации, утвержденным постановлением Правительства Российской Федерации от 12.09.2015 № 972.

Проект зон охраны объекта культурного наследия разработан в 2020 году обществом с ограниченной ответственностью «Архпроект-М».

В соответствии со статьей 34 Федерального закона «Об объектах культурного наследия (памятниках истории и культуры) народов Российской Федерации» в целях обеспечения сохранности объекта культурного наследия в его исторической среде на сопряженной с ним территории устанавливаются зоны охраны объекта культурного наследия: охранный зона объекта культурного наследия, зона регулирования застройки и хозяйственной деятельности, зона охраняемого природного ландшафта.

Необходимый состав зон охраны объекта культурного наследия определяется проектом зон охраны объекта культурного наследия.

Проектом зон охраны объекта культурного наследия предусмотрена установка охранной зоны объекта культурного наследия.

Охранный зона объекта культурного наследия – территория, в пределах которой в целях обеспечения сохранности объекта культурного наследия в его

историческом ландшафтном окружении устанавливается особый режим использования земель и земельных участков, ограничивающий хозяйственную деятельность и запрещающий строительство, за исключением применения специальных мер, направленных на сохранение и регенерацию историко-градостроительной или природной среды объекта культурного наследия.

2. Описание границы территории охранной зоны объекта культурного наследия (памятника истории и культуры) народов Российской Федерации федерального значения «Памятник генерал-лейтенанту М.Г. Ефремову», 1946 г., расположенного по адресу (местонахождение): Смоленская область, Вяземский район, г. Вязьма, пл. им. Ефремова

Граница территории охранной зоны объекта культурного наследия представляет собой отрезки прямых линий, последовательно соединяющих точки И-К-Л-М-О-П-Р-И.


Граница территории охранной зоны проходит от точки И с координатами х (508629,86) у (2174152,52) через точки К с координатами х (508649,90) у (2174239,83); Л с координатами х (508632,40) у (2174288,59); М с координатами х (508508,52) у (2174308,09); О с координатами х (508504,26) у (2174294,34); П с координатами х (508490,70) у (2174294,25); Р с координатами х (508488,76) у (2174183,46) в исходную точку И с координатами х (508629,86) у (2174152,52).

На схеме граница охранной зоны объекта культурного наследия выделена фиолетовым цветом. Площадь охранной зоны объекта культурного наследия составляет 18 742,38 кв. метра.




Таблица координат характерных (поворотных) точек границы территории охранной зоны объекта культурного наследия (в текущей МСК-67 системе)

№ поворотной точки	Координаты поворотной точки	
	Х	У
И	508629,86	2174152,52
К	508649,90	2174239,83
Л	508632,40	2174288,59
М	508508,52	2174308,09
О	508504,26	2174294,34
П	508490,70	2174294,25
Р	508488,76	2174183,46
И	508629,86	2174152,52

3. Схема границ зон охраны объекта культурного наследия (памятника истории и культуры) народов Российской Федерации федерального значения «Памятник генерал-лейтенанту М.Г. Ефремову», 1946 г., расположенного по адресу (местонахождение): Смоленская область, Вяземский район, г. Вязьма, пл. им. Ефремова



Условные обозначения:

-  - объект культурного наследия федерального значения «Памятник генерал-лейтенанту М.Г. Ефремову», 1946 г. (Смоленская область, Вяземский район, г. Вязьма, пл. им. Ефремова)
-  - территория объекта культурного наследия федерального значения «Памятник генерал-лейтенанту М.Г. Ефремову», 1946 г. (Смоленская область, Вяземский район, г. Вязьма, пл. им. Ефремова)
-  - территория охранной зоны объекта культурного наследия федерального значения «Памятник генерал-лейтенанту М.Г. Ефремову», 1946 г. (Смоленская область, Вяземский район, г. Вязьма, пл. им. Ефремова)
- А, Б, В** - условные (характерные) точки границ охранной зоны объекта культурного наследия федерального значения «Памятник генерал-лейтенанту М.Г. Ефремову», 1946 г. (Смоленская область, Вяземский район, г. Вязьма, пл. им. Ефремова)

Приложение № 2
к постановлению Администрации
Смоленской области
от 03.12.2021 № 772

ТРЕБОВАНИЯ

**к градостроительным регламентам в границах
территорий зон охраны объекта культурного
наследия (памятника истории и культуры) народов
Российской Федерации федерального значения
«Памятник генерал-лейтенанту М.Г. Ефремову»,
1946 г., расположенного по адресу
(местонахождение): Смоленская область, Вяземский
район, г. Вязьма, пл. им. Ефремова**

**Режим использования территории охранной
зоны объекта культурного наследия (памятника
истории и культуры) народов Российской
Федерации федерального значения «Памятник
генерал-лейтенанту М.Г. Ефремову», 1946 г.,
расположенного по адресу (местонахождение):
Смоленская область, Вяземский район, г. Вязьма,
пл. им. Ефремова**

1. В границах территории охранной зоны объекта культурного наследия (памятника истории и культуры) народов Российской Федерации федерального значения «Памятник генерал-лейтенанту М.Г. Ефремову», 1946 г., расположенного по адресу (местонахождение): Смоленская область, Вяземский район, г. Вязьма, пл. им. Ефремова (далее также – объект культурного наследия), разрешается:

1) проведение земляных, землеустроительных, хозяйственных и иных работ, направленных на сохранение и восстановление (регенерацию) характеристик историко-градостроительной среды объекта культурного наследия;

2) соблюдение преемственности исторических традиций советского периода при проектировании и изготовлении элементов благоустройства, малых архитектурных форм (вазоны, скамейки, фонари, урны и др., мощение тротуаров);

3) благоустройство и проведение мероприятий по озеленению с учетом исторической планировочной структуры и сохранением озеленения (деревья, кустарники, газоны, клумбы, цветники) на территории площади;

4) установка следующих средств наружной рекламы и информации малого формата:

- информационных надписей и обозначений, мемориальных досок;
- строительной сетки с изображением объекта реставрации (реконструкции);

- элементов информационно-декоративного оформления событийного характера (мобильные информационные конструкции), включая праздничное оформление;

- временных рекламных конструкций – штендеров;

5) прокладка, ремонт, реконструкция подземных инженерных коммуникаций с последующей рекультивацией нарушенных земель;

6) сохранение, организация проездов, проходов, необходимых для обеспечения функционирования объектов, расположенных в границах охранной зоны, вдоль линий застройки и проезжих частей;

7) демонтаж объектов капитального строительства, временных (некапитальных) сооружений;

8) проведение земляных, строительных, мелиоративных, хозяйственных и иных работ в границах территории объекта культурного наследия (памятника истории и культуры) народов Российской Федерации федерального значения «Культурный слой города, XIII-XVII вв. н.э.» при условии выполнения требований Федерального закона «Об объектах культурного наследия (памятниках истории и культуры) народов Российской Федерации», иных нормативных правовых актов в сфере сохранения, использования, популяризации и государственной охраны объектов культурного наследия.

2. Запрещается:

1) строительство объектов капитального строительства, за исключением применения специальных мер, направленных на сохранение и восстановление (регенерацию) историко-градостроительной и (или) природной среды объектов культурного наследия (восстановление, воссоздание, восполнение частично и (или) полностью утраченных элементов и (или) характеристик историко-градостроительной и (или) природной среды);

2) осуществление хозяйственной деятельности, причиняющей вред объекту культурного наследия;

3) строительство объектов некапитального строительства (киосков, лоточной торговли, временных павильонов розничной торговли и обслуживания населения);

4) размещение рекламных конструкций (в том числе растяжек, крупномасштабных щитов), за исключением случаев, предусмотренных подпунктом 4 пункта 1 настоящего раздела;

5) повышение высотных отметок улиц, проездов и площадей при проведении ремонта и реконструкции дорожных покрытий;

6) прокладка инженерных коммуникаций (теплотрасс, газопроводов, электрокабелей, линий телефонной связи и др.) надземным способом и по фасадам зданий;

7) применение при разработке проектов и производстве работ по строительству, капитальному ремонту и реконструкции зданий, строений и сооружений технологий, оказывающих динамические воздействия на объект культурного наследия и прилегающие к нему территории.