



АДМИНИСТРАЦИЯ СМОЛЕНСКОЙ ОБЛАСТИ

ПОСТАНОВЛЕНИЕ

от 15.04.2019 № 226

Об утверждении границ зон охраны объекта культурного наследия (памятника истории и культуры) народов Российской Федерации регионального значения «Братская могила 180 мирных жителей, расстрелянных гитлеровцами в 1942 г.», расположенного по адресу: Смоленская область, Смоленский район, дер. Александровка, особых режимов использования земель и требований к градостроительным регламентам в границах территорий данных зон

В соответствии с Федеральным законом «Об объектах культурного наследия (памятниках истории и культуры) народов Российской Федерации», областным законом «Об объектах культурного наследия (памятниках истории и культуры) народов Российской Федерации, расположенных на территории Смоленской области», постановлением Правительства Российской Федерации от 12.09.2015 № 972 «Об утверждении Положения о зонах охраны объектов культурного наследия (памятников истории и культуры) народов Российской Федерации и о признании утратившими силу отдельных положений нормативных правовых актов Правительства Российской Федерации», в целях обеспечения государственной охраны объекта культурного наследия (памятника истории и культуры) народов Российской Федерации регионального значения «Братская могила 180 мирных жителей, расстрелянных гитлеровцами в 1942 г.», расположенного по адресу: Смоленская область, Смоленский район, дер. Александровка,

Администрация Смоленской области **п о с т а н о в л я е т:**

1. Утвердить границы зон охраны объекта культурного наследия (памятника истории и культуры) народов Российской Федерации регионального значения «Братская могила 180 мирных жителей, расстрелянных гитлеровцами в 1942 г.», расположенного по адресу: Смоленская область, Смоленский район, дер. Александровка, согласно приложению № 1.

2. Утвердить особые режимы использования земель и требования к градостроительным регламентам в границах территорий зон охраны объекта культурного наследия (памятника истории и культуры) народов Российской Федерации регионального значения «Братская могила 180 мирных жителей, расстрелянных гитлеровцами в 1942 г.», расположенного по адресу: Смоленская область, Смоленский район, дер. Александровка, согласно приложению № 2.

3. Утвердить схему границ зон охраны объекта культурного наследия (памятника истории и культуры) народов Российской Федерации регионального значения «Братская могила 180 мирных жителей, расстрелянных гитлеровцами в 1942 г.», расположенного по адресу: Смоленская область, Смоленский район, дер. Александровка, согласно приложению № 3.

Губернатор
Смоленской области



А.В. Островский

Приложение № 1
к постановлению Администрации
Смоленской области
от 15.04.2019 № 226

ГРАНИЦЫ

зон охраны объекта культурного наследия (памятника истории и культуры) народов Российской Федерации регионального значения «Братская могила 180 мирных жителей, расстрелянных гитлеровцами в 1942 г.», расположенного по адресу: Смоленская область, Смоленский район, дер. Александровка

1. Общие положения

Объект культурного наследия (памятник истории и культуры) народов Российской Федерации регионального значения «Братская могила 180 мирных жителей, расстрелянных гитлеровцами в 1942 г.», расположенного по адресу: Смоленская область, Смоленский район, дер. Александровка (далее также – объект культурного наследия), принят на государственную охрану в соответствии с решением исполнительного комитета Смоленского областного Совета депутатов трудящихся от 11.06.74 № 358 «О мерах по дальнейшему улучшению охраны, содержания и реставрации памятников истории и культуры».

Граница зон охраны объекта культурного наследия определена в соответствии с Федеральным законом «Об объектах культурного наследия (памятниках истории и культуры) народов Российской Федерации», областным законом «Об объектах культурного наследия (памятниках истории и культуры) народов Российской Федерации, расположенных на территории Смоленской области», Положением о зонах охраны объектов культурного наследия (памятников истории и культуры) народов Российской Федерации, утвержденным постановлением Правительства Российской Федерации от 12.09.2015 № 972.

Проект зон охраны объекта культурного наследия разработан в 2018 году Липецким областным краеведческим обществом.

В соответствии со статьей 34 Федерального закона «Об объектах культурного наследия (памятниках истории и культуры) народов Российской Федерации» в целях обеспечения сохранности объекта культурного наследия в его исторической среде на сопряженной с ним территории устанавливаются зоны охраны объекта культурного наследия: охранная зона объекта культурного наследия, зона регулирования застройки и хозяйственной деятельности, зона охраняемого природного ландшафта.

Необходимый состав зон охраны объекта культурного наследия определяется проектом зон охраны объекта культурного наследия.

Проектом зон охраны объекта культурного наследия, разработанным в 2018 году Липецким областным краеведческим обществом, предусмотрена установка охранной зоны объекта культурного наследия.

Охранная зона – территория, в пределах которой в целях обеспечения сохранности объекта культурного наследия в его историческом ландшафтном окружении устанавливается особый режим использования земель, ограничивающий хозяйственную деятельность и запрещающий строительство, за исключением применения специальных мер, направленных на сохранение и регенерацию историко-градостроительной или природной среды объекта культурного наследия.

2. Описание границы охранной зоны объекта культурного наследия (памятника истории и культуры) народов Российской Федерации регионального значения «Братская могила 180 мирных жителей, расстрелянных гитлеровцами в 1942 г.», расположенного по адресу: Смоленская область, Смоленский район, дер. Александровка

В целях обеспечения сохранности объекта культурного наследия (памятника истории и культуры) народов Российской Федерации регионального значения «Братская могила 180 мирных жителей, расстрелянных гитлеровцами в 1942 г.», расположенного по адресу: Смоленская область, Смоленский район, дер. Александровка, установлена охранная зона объекта культурного наследия с режимом и регламентом использования земель, включающая два участка, на схеме обозначенных литерами ОЗ-1, ОЗ-2.

2.1. Граница территории участка ОЗ-1 охранной зоны объекта культурного наследия

Граница территории участка ОЗ-1 охранной зоны объекта культурного наследия представляет собой отрезки прямых линий, последовательно соединяющих точки 5-6-7-8-9-10-11-12-13-14-15-16-17-18-19-20-21-22-23-24-25-26-27-28-29-5, и проходит:

- на севере от точки 5 с координатами х (456536,6) у (1218345,36) в юго-восточном направлении до точки 6 с координатами х (456533,62) у (1218357,63), далее также в юго-восточном направлении до точки 7 с координатами х (456530,02) у (1218366,41), затем в восточном направлении до точки 8 с координатами х (456530,15) у (1218372,75), далее в северо-восточном направлении до точки 9 с координатами х (456545,28) у (1218380,1), затем в северо-западном направлении до точки 10 с координатами х (456562,6) у (1218340,44), далее в северном направлении до точки 11 с координатами х (456601,76) у (1218354,28);

- на востоке от точки 11 с координатами х (456601,76) у (1218354,28) в юго-восточном направлении до точки 12 с координатами х (456531,44) у (1218434,99), затем в западном направлении до точки 13 с координатами х (456531,19) у (1218422,62), далее в южном направлении до точки 14 с координатами х (456527,16) у (1218422,7);

- на юге от точки 14 с координатами х (456527,16) у (1218422,7) в юго-западном направлении до точки 15 с координатами х (456480,99) у (1218366,97), далее в северо-западном направлении до точки 16 с координатами х (456495,37) у (1218358,78);

- на западе от точки 16 с координатами х (456495,37) у (1218358,78) в восточном направлении до точки 17 с координатами х (456499,86) у (1218367,31), затем в северо-восточном направлении до точки 18 с координатами х (456519,55) у (1218370,21), далее в западном направлении до точки 19 с координатами х (456519,46) у (1218365,89), затем также в западном направлении до точки 20 с координатами х (456520,62) у (1218354,62), далее в южном направлении до точки 21 с координатами х (456520,37) у (1218354,6), затем в западном направлении до точки 22 с координатами х (456521,15) у (1218344,63), далее в северном направлении до точки 23 с координатами х (456521,79) у (1218344,68), затем в западном направлении до точки 24 с координатами х (456521,93) у (1218340,6), далее в северо-западном направлении до точки 25 с координатами х (456525,3) у (1218340,58), затем в восточном направлении до точки 26 с координатами х (456525,27) у (1218343,31), далее в северо-западном направлении до точки 27 с координатами х (456528,72) у (1218343,2), затем в восточном направлении до точки 28 с координатами х (456528,75) у (1218343,97), далее в северо-западном направлении до точки 29 с координатами х (456532,09) у (1218343,69), затем в северо-восточном направлении до точки 5 с координатами х (456536,6) у (1218345,36).

**Координаты характерных точек границы участка ОЗ-1 охранной зоны
объекта культурного наследия**

№ точки	Координаты точек в местной системе координат, система координат МСК-67	
	X	Y
	2	3
1		
5	456536,6	1218345,36
6	456533,62	1218357,63
7	456530,02	1218366,41
8	456530,15	1218372,75
9	456545,28	1218380,1
10	456562,6	1218340,44
11	456601,76	1218354,28
12	456531,44	1218434,99
13	456531,19	1218422,62
14	456527,16	1218422,7
15	456480,99	1218366,97
16	456495,37	1218358,78
17	456499,86	1218367,31
18	456519,55	1218370,21
19	456519,46	1218365,89
20	456520,62	1218354,62
21	456520,37	1218354,6

1	2	3
22	456521,15	1218344,63
23	456521,79	1218344,68
24	456521,93	1218340,6
25	456525,3	1218340,58
26	456525,27	1218343,31
27	456528,72	1218343,2
28	456528,75	1218343,97
29	456532,09	1218343,69
5	456536,6	1218345,36

2.2. Граница территории участка ОЗ-2 охранной зоны объекта культурного наследия

Граница территории участка ОЗ-2 охранной зоны объекта культурного наследия представляет собой отрезки прямых линий, соединяющих точки 10-9-8-7-6-5-29-28-27-26-25-24-23-22-21-20-19-18-17-16-30-31-32-10, и проходит:

- на севере от точки 10 с координатами х (456562,6) у (1218340,44) в юго-восточном направлении до точки 9 с координатами х (456545,28) у (1218380,1);

- на востоке от точки 9 с координатами х (456545,28) у (1218380,1) в юго-западном направлении до точки 8 с координатами х (456530,15) у (1218372,75), далее в западном направлении до точки 7 с координатами х (456530,02) у (1218366,41), затем в северо-западном направлении до точки 6 с координатами х (456533,62) у (1218357,63), далее в западном направлении до точки 5 с координатами х (456536,6) у (1218345,36), затем в юго-западном направлении до точки 29 с координатами х (456532,09) у (1218343,69), далее в юго-восточном направлении до точки 28 с координатами х (456528,75) у (1218343,97), затем в западном направлении до точки 27 с координатами х (456528,72) у (1218343,2), далее в южном направлении до точки 26 с координатами х (456525,27) у (1218343,31), затем в западном направлении до точки 25 с координатами х (456525,3) у (1218340,58), далее в южном направлении до точки 24 с координатами х (456521,93) у (1218340,6), затем в восточном направлении до точки 23 с координатами х (456521,79) у (1218344,68), далее в южном направлении до точки 22 с координатами х (456521,15) у (1218344,63), затем в восточном направлении до точки 21 с координатами х (456520,37) у (1218354,6), далее в северном направлении до точки 20 с координатами х (456520,62) у (1218354,62), затем в восточном направлении до точки 19 с координатами х (456519,46) у (1218365,89), далее также в восточном направлении до точки 18 с координатами х (456519,55) у (1218370,21), затем в юго-западном направлении до точки 17 с координатами х (456499,86) у (1218367,31);

- на юге от точки 17 с координатами х (456499,86) у (1218367,31) в юго-западном направлении до точки 16 с координатами х (456495,37) у (1218358,78), затем также в юго-западном направлении до точки 30 с координатами х (456490) у (1218348,58), далее в северо-западном направлении до

точки 31 с координатами х (456493,55) у (1218335,42), затем также в северо-западном направлении до точки 32 с координатами х (456500) у (1218318,32);

- на западе от точки 32 с координатами х (456500) у (1218318,32) до точки 10 с координатами х (456562,6) у (1218340,44).

**Координаты характерных точек границы участка ОЗ-2 охранной зоны
объекта культурного наследия**

№ точки	Координаты точек в местной системе координат, система координат МСК-67	
	X	Y
10	456562,6	1218340,44
9	456545,28	1218380,1
8	456530,15	1218372,75
7	456530,02	1218366,41
6	456533,62	1218357,63
5	456536,6	1218345,36
29	456532,09	1218343,69
28	456528,75	1218343,97
27	456528,72	1218343,2
26	456525,27	1218343,31
25	456525,3	1218340,58
24	456521,93	1218340,6
23	456521,79	1218344,68
22	456521,15	1218344,63
21	456520,37	1218354,6
20	456520,62	1218354,62
19	456519,46	1218365,89
18	456519,55	1218370,21
17	456499,86	1218367,31
16	456495,37	1218358,78
30	456490	1218348,58
31	456493,55	1218335,42
32	456500	1218318,32
10	456562,6	1218340,44

Приложение № 2
к постановлению Администрации
Смоленской области
от 15.04.2019 № 226

ОСОБЫЕ РЕЖИМЫ

использования земель и требования к градостроительным регламентам в границах территорий зон охраны объекта культурного наследия (памятника истории и культуры) народов Российской Федерации регионального значения «Братская могила 180 мирных жителей, расстрелянных гитлеровцами в 1942 г.», расположенного по адресу: Смоленская область, Смоленский район, дер. Александровка

1. Режим использования земель и требования к градостроительным регламентам в границах территории участка ОЗ-1 охранной зоны объекта культурного наследия (памятника истории и культуры) народов Российской Федерации регионального значения «Братская могила 180 мирных жителей, расстрелянных гитлеровцами в 1942 г.», расположенного по адресу: Смоленская область, Смоленский район, дер. Александровка

В границах территории участка ОЗ-1 охранной зоны объекта культурного наследия (памятника истории и культуры) народов Российской Федерации регионального значения «Братская могила 180 мирных жителей, расстрелянных гитлеровцами в 1942 г.», расположенного по адресу: Смоленская область, Смоленский район, дер. Александровка (далее также – объект культурного наследия), установлен режим использования земель, согласно которому разрешается:

- реконструкция существующих захоронений без увеличения габаритов земельных участков захоронений и предельных параметров существующих надмогильных памятников, плит, крестов и иных конструкций;
- проведение работ по благоустройству и озеленению территории при условии обеспечения визуального восприятия объекта культурного наследия;
- размещение информационной надписи, относящейся к объекту культурного наследия на конструкциях, размером информационного поля не более 1,0 м x 1,25 м, высотой от планировочной отметки земли (для отдельно стоящих конструкций) не более 1,8 м;
- прокладка инженерных коммуникаций в подземном исполнении;
- устройство прозрачного, не сплошного ограждения кладбища высотой не более 1,5 м;
- устройство пешеходных дорожек с твердым покрытием;
- проведение мероприятий по обеспечению гидрогеологических и экологической мер безопасности объекта культурного наследия.

Запрещается:

- строительство объектов капитального строительства;
- осуществление новых захоронений в границах существующего кладбища;
- размещение временных построек (киосков, павильонов, навесов, автостоянок);
- размещение рекламных конструкций;
- загрязнение территории нечистотами, мусором, бытовыми отходами.

**2. Режим использования земель и требования к градостроительным регламентам в границах территории участка ОЗ-2 охранной зоны объекта культурного наследия (памятника истории и культуры) народов Российской Федерации регионального значения «Братская могила 180 мирных жителей, расстрелянных гитлеровцами в 1942 г.», расположенного по адресу:
Смоленская область, Смоленский район, дер. Александровка**

В границах территории участка ОЗ-2 охранной зоны объекта культурного наследия установлен режим использования земель, согласно которому разрешается:

- осуществление новых и реконструкция существующих захоронений с возможностью размещения надмогильных памятников, плит, крестов и иных конструкций высотой не более 1,4 м от планировочной отметки земли и не сплошных ограждений земельных участков высотой не более 0,8 м;

- вырубка зеленых насаждений, мешающих восприятию объекта культурного наследия;

- устройство пешеходных дорожек с твердым покрытием.

Запрещается:

- строительство объектов капитального строительства;
- размещение временных построек (киосков, павильонов, навесов);
- размещение рекламных конструкций;
- прокладка инженерных коммуникаций;
- загрязнение территории нечистотами, мусором, бытовыми отходами.

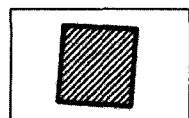
Приложение № 3
к постановлению Администрации
Смоленской области
от 15.04.2019 № 226

СХЕМА

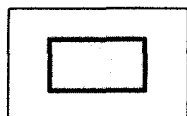
границ зон охраны объекта культурного наследия (памятника истории и культуры) народов Российской Федерации регионального значения «Братская могила 180 мирных жителей, расстрелянных гитлеровцами в 1942 г.», расположенного по адресу: Смоленская область, Смоленский район, дер. Александровка



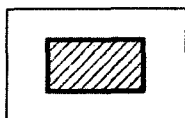
Условные обозначения:



- территория объекта культурного наследия (памятника истории и культуры) народов Российской Федерации регионального значения «Братская могила 180 мирных жителей, расстрелянных гитлеровцами в 1942 г.», расположенного по адресу: Смоленская область, Смоленский район, дер. Александровка



- граница территории участка ОЗ-1 охранной зоны объекта культурного наследия (памятника истории и культуры) народов Российской Федерации регионального значения «Братская могила 180 мирных жителей, расстрелянных гитлеровцами в 1942 г.», расположенного по адресу: Смоленская область, Смоленский район, дер. Александровка



- граница территории участка ОЗ-2 охранной зоны объекта культурного наследия (памятника истории и культуры) народов Российской Федерации регионального значения «Братская могила 180 мирных жителей, расстрелянных гитлеровцами в 1942 г.», расположенного по адресу: Смоленская область, Смоленский район, дер. Александровка