



АДМИНИСТРАЦИЯ СМОЛЕНСКОЙ ОБЛАСТИ
ПОСТАНОВЛЕНИЕ

от 29.12.2014 № 998

Об объявлении Святого колодца Николая Чудотворца в деревне Луги, расположенного на территории муниципального образования «Рославльский район» Смоленской области, памятником природы регионального значения, а территории, занятой им, - особо охраняемой природной территорией регионального значения

В соответствии с Федеральным законом «Об особо охраняемых природных территориях», областным законом «О регулировании отдельных вопросов в сфере организации, охраны и использования особо охраняемых природных территорий в Смоленской области», в целях сохранения Святого колодца Николая Чудотворца в деревне Луги, расположенного на территории муниципального образования «Рославльский район» Смоленской области, определения его границ, режима особой охраны и использования территории

Администрация Смоленской области постановляет:

1. Объявить Святой колодец Николая Чудотворца в деревне Луги, расположенный на территории муниципального образования «Рославльский район» Смоленской области, памятником природы регионального значения, а территорию, занятую им, - особо охраняемой природной территорией регионального значения.

2. Утвердить прилагаемые Положение и паспорт памятника природы регионального значения «Святой колодец Николая Чудотворца в деревне Луги».

Губернатор
Смоленской области



УТВЕРЖДЕНО
постановлением Администрации
Смоленской области
от 29.12.2014 № 938

ПОЛОЖЕНИЕ
о памятнике природы регионального значения
«Святой колодец Николая Чудотворца в деревне Луги»

1. Общие положения

Памятник природы регионального значения «Святой колодец Николая Чудотворца в деревне Луги» (далее в настоящем Положении – памятник природы регионального значения) является уникальным, невозполнимым, ценным в экологическом, научном, культурном и эстетическом отношении природным объектом естественного происхождения, нуждающимся в особой охране Смоленской области.

**2. Цель объявления природного объекта
памятником природы регионального значения**

Основной целью объявления природного объекта – Святого колодца Николая Чудотворца в деревне Луги – памятником природы регионального значения является сохранение его в естественном состоянии.

3. Вид памятника природы регионального значения

Памятник природы регионального значения является гидрологическим и ботаническим.

**4. Порядок объявления природного объекта
памятником природы регионального значения**

4.1. Природный объект объявляется памятником природы регионального значения, а территория, занятая им, – особо охраняемой природной территорией Администрацией Смоленской области по представлению органа исполнительной власти Смоленской области, уполномоченного в сфере государственного управления и государственного контроля в области организации и функционирования особо охраняемых природных территорий регионального значения (далее – уполномоченный орган).

4.2. Памятник природы регионального значения образован без ограничения срока действия.

4.3. Объявление природного объекта – Святого колодца Николая Чудотворца в деревне Луги – памятником природы регионального значения, а территории,

занятой им, – особо охраняемой природной территорией не влечет за собой изъятия занимаемых им земельных участков у собственников, владельцев и пользователей этих земельных участков.

4.4. Ликвидация памятника природы регионального значения, изменение границ и режима особой охраны территории памятника природы регионального значения осуществляются в том же порядке, что и их первоначальное установление.

5. Обеспечение режима особой охраны памятника природы регионального значения

5.1. На территории, на которой находится памятник природы регионального значения, а также в отношении самого памятника природы регионального значения запрещается всякая деятельность, влекущая за собой нарушение сохранности памятника природы регионального значения.

5.2. На территории памятника природы регионального значения все виды планируемой и осуществляемой хозяйственной и иной деятельности могут осуществляться в соответствии с федеральным и областным законодательством.

5.3. Режим особой охраны территории памятника природы регионального значения указывается в его паспорте.

5.4. Охрана памятника природы регионального значения обеспечивается уполномоченным органом, собственниками, владельцами и пользователями земельных участков, на которых находится памятник природы регионального значения, или иными специально уполномоченными на то органами.

5.5. Собственники, владельцы и пользователи земельных участков, на которых находится памятник природы регионального значения, принимают на себя обязательства по обеспечению режима особой охраны памятника природы регионального значения и несут ответственность за его сохранность и содержание согласно федеральному и областному законодательству.

6. Использование памятника природы регионального значения

6.1. Использование памятника природы регионального значения допускается в следующих целях:

- научных (мониторинг состояния окружающей природной среды, изучение функционирования и развития природных экосистем и их компонентов и т.п.);
- эколого-просветительских (проведение учебно-познавательных экскурсий, организация и обустройство экологических троп, фото- и видеосъемка и т.п.);
- рекреационных с учетом регулирования рекреационной нагрузки (транзитные прогулки, отдых);
- природоохранных (сохранение, восстановление, изучение и обогащение разнообразия объектов животного и растительного мира и т.п.);
- иных целях, не противоречащих задачам объявления данного природного объекта памятником природы регионального значения и установленному в отношении него режиму охраны.

6.2. Допустимые виды использования памятника природы регионального значения, а также сезонные и иные ограничения устанавливаются в зависимости от назначения и состояния памятника природы регионального значения и указываются в его паспорте.

7. Государственный учет

7.1. На памятник природы регионального значения уполномоченный орган оформляет паспорт памятника природы регионального значения, который утверждается Администрацией Смоленской области.

7.2. Уполномоченным органом изготавливаются копии утвержденного паспорта памятника природы регионального значения, которые рассылаются:

– юридическим и (или) физическим лицам, принявшим на себя обязательства по охране и обеспечению установленного режима особой охраны памятника природы регионального значения;

– органам местного самоуправления муниципального образования «Рославльский район» Смоленской области, на территории которого находится памятник природы регионального значения.

7.3. Памятник природы регионального значения обозначается на местности информационными знаками. Расходы на изготовление и установку информационных знаков финансируются за счет средств областного бюджета, а также за счет других не запрещенных федеральным или областным законодательством источников.

7.4. Памятник природы регионального значения в обязательном порядке учитывается при разработке планов и перспектив экономического и социального развития, схем территориального планирования, проектов лесо-, охот- и землеустройства.

8. Государственный надзор

Государственный надзор в сфере охраны и использования памятника природы регионального значения осуществляется уполномоченным органом.

УТВЕРЖДЕН
постановлением Администрации
Смоленской области
от 29.12.2014 № 938

ПАСПОРТ
памятника природы регионального значения
«Святой колодец Николая Чудотворца в деревне Луги»

1. Наименование памятника природы: памятник природы регионального значения «Святой колодец Николая Чудотворца в деревне Луги» (далее также – памятник природы).

2. Реквизиты правового акта, которым учрежден памятник природы: постановление Администрации Смоленской области от 29.12.2014 № 938 «Об объявлении Святого колодца Николая Чудотворца в деревне Луги, расположенного на территории муниципального образования «Рославльский район» Смоленской области, памятником природы регионального значения, а территории, занятой им, - особо охраняемой природной территорией регионального значения».

3. Местонахождение памятника природы: Смоленская область, Рославльский район, в 16 км на северо-восток от г. Рославля, в 7 км на восток от деревни Коски, в окрестностях деревни Луги. Географические координаты характерных точек памятника природы приведены в таблицах 1, 2 приложения № 1 к настоящему паспорту.

4. Краткое описание памятника природы: Святой колодец Николая Чудотворца находится в окрестностях живописной деревни Луги. Уже почти 300 лет это место считается священным для православных. Располагается источник на территории низины с двумя извилистыми ручьями в лесном массиве у подножья холма. Ранее на холме стоял храм, который был разобран в 30-е годы прошлого столетия. Окрестные леса имеют в своем составе в основном насаждения ольхи черной, ивы, ели, березы. Существуют разные легенды о чудодейственных свойствах воды источника. Вода святого источника прозрачна, вкусна, имеет легкий серный запах. Имеется заключение лабораторного исследования проб воды.

В конце 90-х годов прошлого столетия по решению Правления Смоленской АЭС источник был обустроен. От автотрассы Рославль – Десногорск до святого источника проложена грунтовая дорога, имеется указатель. На прежде болотистом месте была расчищена площадка. В настоящее время здесь имеются родник, деревянная часовня, беседка для отдыха, купальня, поклонный крест, столики для богослужения и свечей, металлический мостик через ручей. Здесь же установлена икона Николая Чудотворца. Выход воды обустроен для удобства ее набора, сверху над родником имеется крыша. Рядом с часовней, расположенной недалеко от небольшого озера, установлена ажурная арка, от которой к святому источнику идет дорожка. Территория родника ограждена оградкой. В дни православных праздников здесь проходят богослужения, крестные ходы. Святой источник является местом паломничества верующих. В настоящее время уже не десятки, как прежде, а сотни человек ежедневно посещают источник, причем бывают здесь не

только жители Смоленской области, но и соседних – Брянской, Калужской и других регионов России.

Границами территории памятника природы, состоящей из двух участков, являются границы низины и храмового холма в соответствии с картой территории и границ памятника природы регионального значения «Святой колодец Николая Чудотворца в деревне Луги», приведенной в приложении № 1 к настоящему паспорту.

5. Площадь, занимаемая памятником природы, - 1,7 га.

6. Режим охраны, установленный для памятника природы (запрещенные виды деятельности):

- все виды мелиоративных работ и изменение гидрологического режима;
- загрязнение и засорение отходами производства и потребления, нефтепродуктами, ядохимикатами и другими вредными веществами;
- сброс сточных и дренажных вод;
- применение пестицидов и минеральных удобрений;
- уничтожение береговой растительности;
- проезд и стоянка автомобилей, тракторов и других машин;
- капитальное строительство жилых и производственных зданий;
- прокладка новых дорог, воздушных линий и кабелей электропередачи;
- рубка, порча, изменение видового состава растительности, кроме мероприятий по уходу;
- осуществление охоты;
- добыча полезных ископаемых;
- иные виды деятельности, нарушающие естественное состояние памятника природы.

7. Допустимое использование памятника природы:

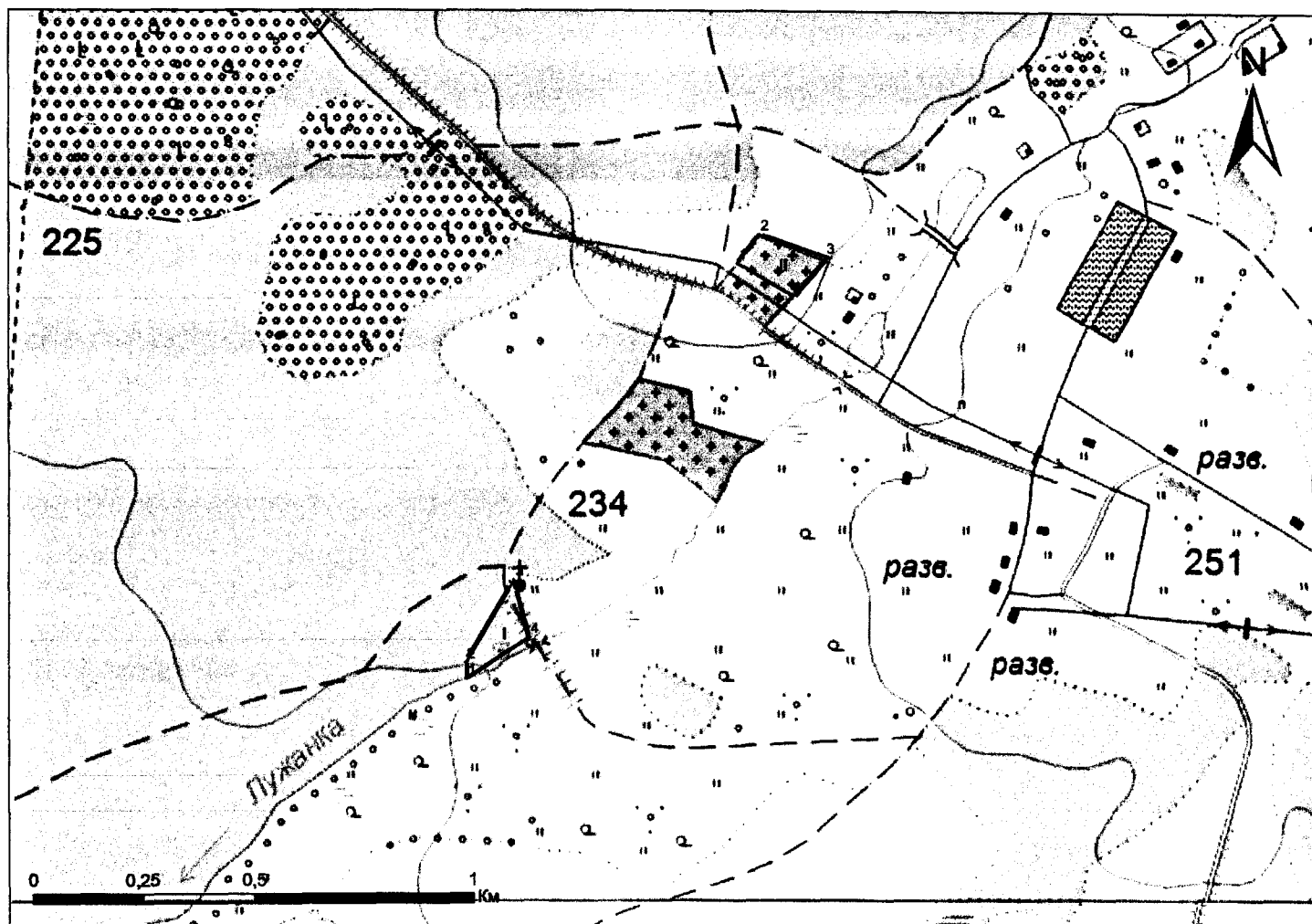
- научное (мониторинг состояния окружающей природной среды, изучение функционирования и развития природных экосистем и их компонентов и т.п.);
- эколого-просветительское (проведение учебно-познавательных экскурсий, организация и обустройство экологических троп, фото- и видеосъемка и т.п.);
- рекреационное с учетом регулирования рекреационной нагрузки (транзитные прогулки, отдых);
- природоохранное (сохранение, восстановление, изучение и обогащение разнообразия объектов животного и растительного мира и т.п.);
- иное не противоречащее задачам объявления данного природного объекта памятником природы.

8. Памятник природы взят на учет:

- Департаментом Смоленской области по природным ресурсам и экологии;
- Администрацией муниципального образования «Рославльский район» Смоленской области.

К настоящему паспорту прилагаются карта территории и границ памятника природы регионального значения «Святой колодец Николая Чудотворца в деревне Луги» с таблицами координат его характерных точек (приложение № 1), карта расположения памятника природы регионального значения «Святой колодец Николая Чудотворца в деревне Луги» (приложение № 2).

КАРТА
территории и границ памятника природы регионального значения
«Святой колодец Николая Чудотворца в деревне Луги»



М 1:10 000

Таблица 1

Координаты характерных точек памятника природы регионального значения
«Святой колодец Николая Чудотворца в деревне Луги» (участок I)

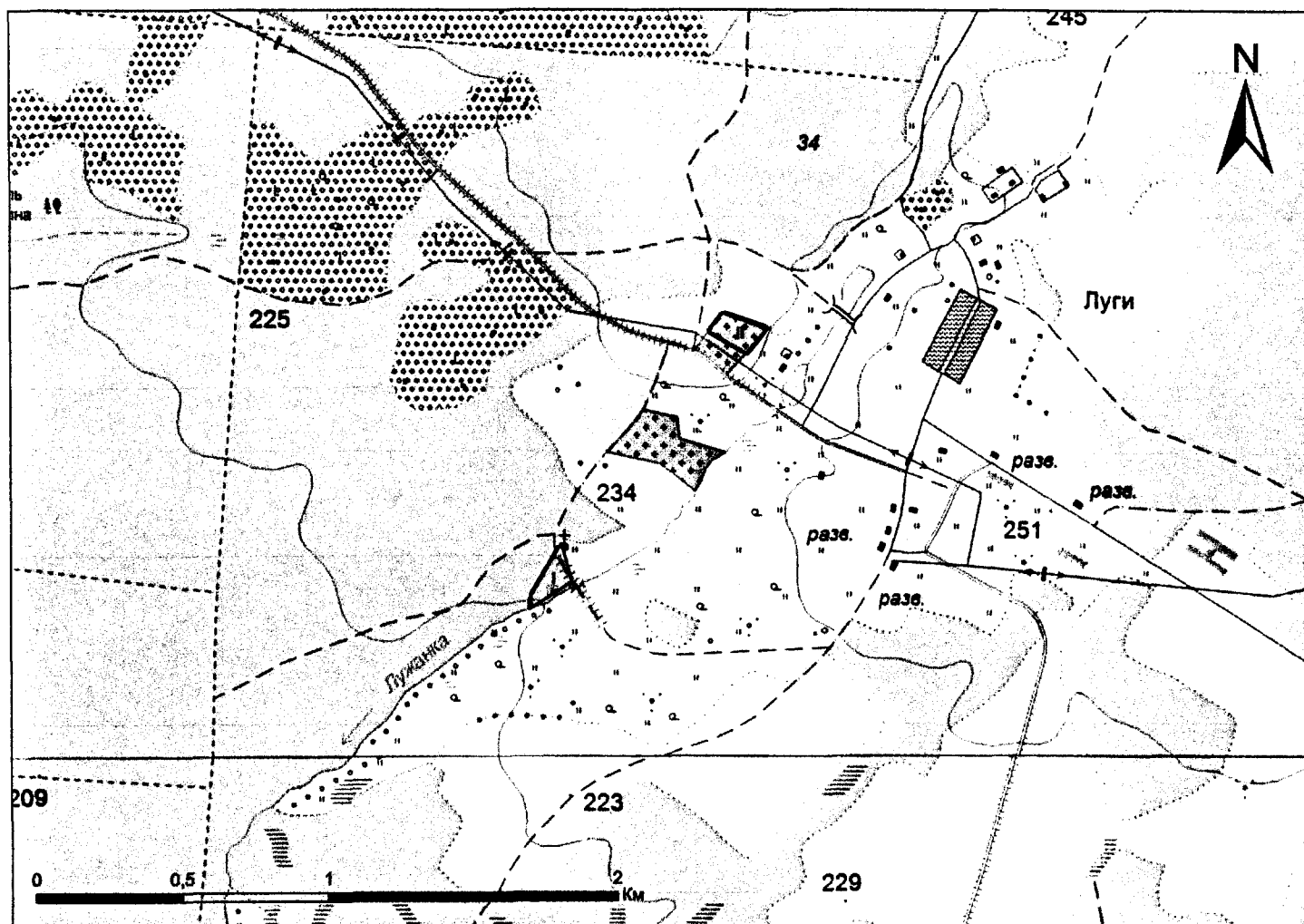
Название	Площадь (га)	№ тчк	Координаты WGS-84		Описание границ
			широта	долгота	
Святой колодец Николая Чудотворца в деревне Луги	0,8	№1	54° 0' 10,"	33° 9' 14,4"	—
		№2	54° 0' 10,7"	33° 9' 16"	—
		№3	54° 0' 14,3"	33° 9' 18,2"	—
		№4	54° 0' 11,83"	33° 9' 19,7"	—

Таблица 2

Координаты характерных точек памятника природы регионального значения
«Святой колодец Николая Чудотворца в деревне Луги» (участок II)


Название	Площадь (га)	№ тчк	Координаты WGS-84		Описание границ
			широта	долгота	
Святой колодец Николая Чудотворца в деревне Луги	0,9	№1	54° 0' 28,1"	33° 9' 34,44"	—
		№2	54° 0' 29"	33° 9' 37,4"	—
		№3	54° 0' 28"	33° 9' 42,8"	—
		№4	54° 0' 26,67"	33° 9' 38,44"	—

КАРТА
расположения памятника природы регионального значения
«Святой колодец Николая Чудотворца в деревне Луги»



М 1:15 000

Условные обозначения:

-  - границы территории памятника природы регионального значения «Святой колодец Николая Чудотворца в деревне Луги»