



ПРАВИТЕЛЬСТВО СВЕРДЛОВСКОЙ ОБЛАСТИ  
УПРАВЛЕНИЕ ГОСУДАРСТВЕННОЙ ОХРАНЫ ОБЪЕКТОВ КУЛЬТУРНОГО НАСЛЕДИЯ  
СВЕРДЛОВСКОЙ ОБЛАСТИ

**ПРИКАЗ**

03.07.2026

№ 382

г. Екатеринбург

**Об установлении зон охраны объекта культурного наследия регионального значения «Здание, в котором размещался УК РКСМ», расположенного по адресу: Свердловская область, г. Камышлов, ул. Свердлова, д. 55, и утверждении требований к градостроительным регламентам в границах данных зон**

В соответствии с Федеральным законом от 25 июня 2002 года № 73-ФЗ «Об объектах культурного наследия (памятниках истории и культуры) народов Российской Федерации», постановлением Правительства Российской Федерации от 12.09.2015 № 972 «Об утверждении Положения о зонах охраны объектов культурного наследия (памятников истории и культуры) народов Российской Федерации и о признании утратившими силу отдельных положений нормативных правовых актов Правительства Российской Федерации», приказом Федеральной службы государственной регистрации, кадастра и картографии от 26.07.2022 № П/0292 «Об установлении формы графического описания местоположения границ населенных пунктов, территориальных зон, особо охраняемых природных территорий, зон с особыми условиями использования территории, формы текстового описания местоположения границ населенных пунктов, территориальных зон, требований к точности определения координат характерных точек границ населенных пунктов, территориальных зон, особо охраняемых природных территорий, зон с особыми условиями использования территории, формата электронного документа, содержащего сведения о границах населенных пунктов, территориальных зон, особо охраняемых природных территорий, зон с особыми условиями использования территории», статьей 20 Закона Свердловской области от 21 июня 2004 года № 12-ОЗ «О государственной охране объектов культурного наследия (памятников истории и культуры) в Свердловской области», на основании решения Управления государственной охраны объектов культурного наследия Свердловской области о разработке проекта зон охраны от 11.04.2025 № 38-01-23/1413, размещенного на официальном сайте Управления государственной охраны объектов культурного наследия Свердловской области в информационно-телекоммуникационной сети «Интернет» ([www.okn.midural.ru](http://www.okn.midural.ru)), акта государственной историко-культурной экспертизы проекта зон охраны объекта культурного наследия регионального значения «Здание в котором размещался УК РКСМ», расположенного по адресу: Свердловская область,

г. Камышлов, ул. Свердлова, д. 55, от 20.05.2025, в целях обеспечения сохранности объекта культурного наследия регионального значения

### **ПРИКАЗЫВАЮ:**

1. Установить зоны охраны объекта культурного наследия регионального значения «Здание, в котором размещался УК РКСМ», расположенного по адресу: Свердловская область, г. Камышлов, ул. Свердлова, д. 55 (прилагаются).

2. Утвердить требования к градостроительным регламентам в границах зон охраны объекта культурного наследия регионального значения «Здание, в котором размещался УК РКСМ», расположенного по адресу: Свердловская область, г. Камышлов, ул. Свердлова, д. 55 (прилагаются).

3. Отделу государственной охраны объектов культурного наследия Управления государственной охраны объектов культурного наследия Свердловской области обеспечить:

1) размещение информации об установленных зонах охраны объекта культурного наследия в федеральной государственной информационной системе территориального планирования и едином государственном реестре объектов культурного наследия (памятников истории и культуры) народов Российской Федерации;

2) направление сведений о наличии зон охраны объекта культурного наследия в орган, осуществляющий деятельность по ведению государственного кадастра недвижимости;

3) размещение настоящего приказа в ведомственной информационной системе «Объекты культурного наследия Свердловской области» ведомственного сегмента информационной системы для организации мониторинга социально-экономического развития Свердловской области в срок не более 3 рабочих дней со дня вступления в силу настоящего приказа;

4) направление копии настоящего приказа в течение 5 рабочих дней с даты вступления его в силу в Администрацию Камышловского городского округа.

4. Возмещение убытков, причиненных в связи с установлением зон охраны объекта культурного наследия, осуществляется в соответствии с действующим законодательством.

5. Контроль за исполнением настоящего приказа оставляю за собой.

6. Настоящий приказ опубликовать на «Официальном интернет-портале правовой информации Свердловской области» ([www.pravo.gov66.ru](http://www.pravo.gov66.ru)) и на официальном сайте Управления государственной охраны объектов культурного наследия Свердловской области в информационно-телекоммуникационной сети «Интернет» ([www.okn.midural.ru](http://www.okn.midural.ru)).

Начальник Управления



В.И. Гордеев

Приложение  
к приказу Управления государственной  
охраны объектов культурного наследия  
Свердловской области  
от 03.07.2026 № 382

### ЗОНЫ ОХРАНЫ

**объекта культурного наследия регионального значения «Здание, в котором размещался УК РКСМ»,  
расположенного по адресу: Свердловская область, г. Камышлов, ул. Свердлова, д. 55**

Объект культурного наследия регионального значения «Здание, в котором размещался УК РКСМ», расположенный по адресу: Свердловская область, г. Камышлов, ул. Свердлова, д. 55 (далее – объект культурного наследия), принят на государственную охрану в соответствии с решением Исполнительного комитета Свердловского областного Совета народных депутатов от 18.02.1991 № 75 «О взятии под государственную охрану памятников истории и архитектуры Свердловской области».

Зоны охраны объекта культурного наследия (далее – объект) определены в соответствии с проектом зон охраны (шифр: СО-201-ПЗО-24), разработанным обществом с ограниченной ответственностью «ГЕО МАСТЕР» в 2024–2025 годах.

#### Раздел 1. Сведения об объекте

№ п/п	Характеристики объекта	Описание характеристик
1	2	3
1.	Местоположение объекта	Свердловская область, г. Камышлов
2.	Площадь объекта +/- величина погрешности определения площади (Р +/- Дельта Р)	–
3.	Иные характеристики объекта	Устанавливается следующий состав объекта: зона регулирования застройки и хозяйственной деятельности объекта культурного наследия с выделением

1	2	3
		<p>следующих подзон: зона регулирования застройки и хозяйственной деятельности объекта культурного наследия 1 (далее – ЗРЗ-1) и зона регулирования застройки и хозяйственной деятельности объекта культурного наследия 2 (далее – ЗРЗ-2).</p> <p>Установление охранной зоны и зоны охраняемого природного ландшафта в отношении объекта культурного наследия не предусматривается</p>

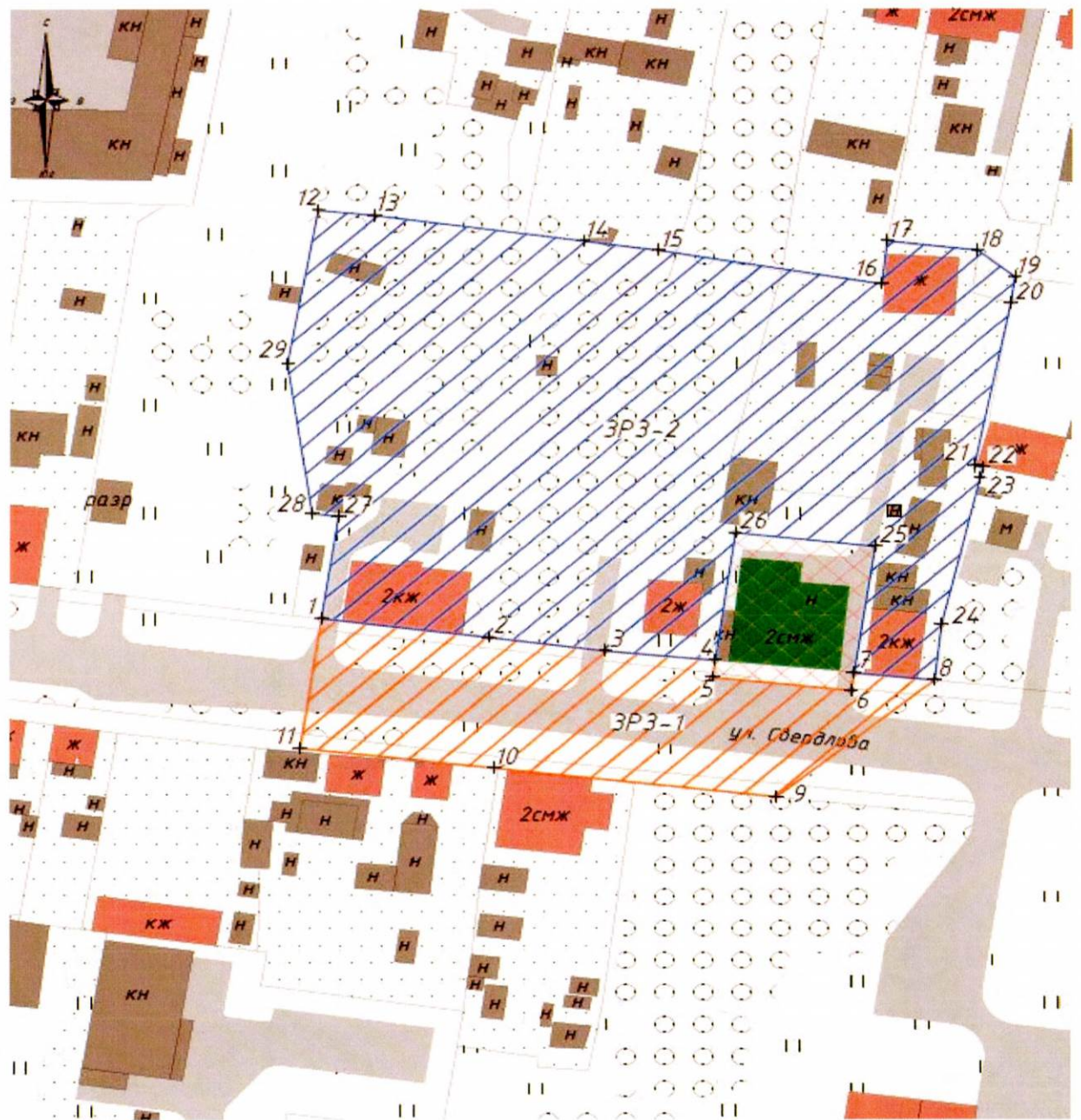
## Раздел 2. Сведения о местоположении границ объекта

1. Система координат – местная система координат Свердловской области					
2. Сведения о характерных точках границ объекта					
Обозначение характерных точек границ	Координаты, м		Метод определения координат характерной точки	Средняя квадратическая погрешность положения характерной точки (Mt), м	Описание обозначения точки на местности (при наличии)
	X	Y			
1	2	3	4	5	6
–	–	–	–	–	–
3. Сведения о характерных точках части (частей) границы объекта					
Обозначение характерных точек границ	Координаты, м		Метод определения координат характерной точки	Средняя квадратическая погрешность положения характерной точки (Mt), м	Описание обозначения точки на местности (при наличии)
	X	Y			
1	2	3	4	5	6
Часть № 1. ЗРЗ-1					
1	395101.21	1661877.69	аналитический метод	0,1	–
2	395097.64	1661903.84	аналитический метод	0,1	–
3	395095.13	1661921.88	аналитический метод	0,1	–
4	395093.34	1661938.78	аналитический метод	0,1	–
5	395090.16	1661938.36	аналитический метод	0,1	–
6	395087.71	1661959.93	аналитический метод	0,1	–
7	395091.01	1661960.38	аналитический метод	0,1	–





1	2	3	4	5	6
8	395089.68	1661972.87	аналитический метод	0,1	—
9	395067.91	1661948.34	аналитический метод	0,1	—
10	395073.29	1661904.59	аналитический метод	0,1	—
11	395076.99	1661874.44	аналитический метод	0,1	—
1	395101.21	1661877.69	аналитический метод	0,1	—
Часть № 2. ЗРЗ-2					
12	395177.74	1661877.05	аналитический метод	0,1	—
13	395176.82	1661885.74	аналитический метод	0,1	—
14	395171.95	1661918.28	аналитический метод	0,1	—
15	395170.21	1661929.96	аналитический метод	0,1	—
16	395163.92	1661964.56	аналитический метод	0,1	—
17	395172.00	1661965.35	аналитический метод	0,1	—
18	395170.27	1661979.43	аналитический метод	0,1	—
19	395165.28	1661985.22	аналитический метод	0,1	—
20	395160.35	1661984.58	аналитический метод	0,1	—
21	395130.05	1661979.04	аналитический метод	0,1	—
22	395129.74	1661980.42	аналитический метод	0,1	—
23	395127.84	1661979.94	аналитический метод	0,1	—
24	395100.09	1661973.92	аналитический метод	0,1	—
8	395089.68	1661972.87	аналитический метод	0,1	—
7	395091.01	1661960.38	аналитический метод	0,1	—
25	395114.92	1661963.64	аналитический метод	0,1	—
26	395117.45	1661941.98	аналитический метод	0,1	—
4	395093.34	1661938.78	аналитический метод	0,1	—
3	395095.13	1661921.88	аналитический метод	0,1	—
2	395097.64	1661903.84	аналитический метод	0,1	—
1	395101.21	1661877.69	аналитический метод	0,1	—
27	395120.45	1661880.34	аналитический метод	0,1	—



## Раздел 4. План границ объекта



Условные обозначения:

-  – объект культурного наследия;
-  – границы территории объекта культурного наследия;
-  – ЗРЗ-1;
-  – ЗРЗ-2;
- +1 – поворотные (характерные) точки.

**УТВЕРЖДЕНЫ**

приказом Управления государственной охраны объектов культурного наследия Свердловской области

от 03.07.2026 № 382

«Об установлении зон охраны объекта культурного наследия регионального значения «Здание, в котором размещался УК РКСМ», расположенного по адресу: Свердловская область, г. Камышлов, ул. Свердлова, д. 55, и утверждении требований к градостроительным регламентам в границах данных зон»

**ТРЕБОВАНИЯ**

**к градостроительным регламентам в границах зон охраны объекта культурного наследия регионального значения «Здание, в котором размещался УК РКСМ», расположенного по адресу: Свердловская область, г. Камышлов, ул. Свердлова, д. 55**

**Глава 1. Общие положения**

1. Требования к градостроительным регламентам в границах зон охраны объекта культурного наследия регионального значения «Здание, в котором размещался УК РКСМ», расположенного по адресу: Свердловская область, г. Камышлов, ул. Свердлова, д. 55 (далее – объект культурного наследия), определены в соответствии с проектом зон охраны (шифр: СО-201-ПЗО-24), разработанным обществом с ограниченной ответственностью «ГЕО МАСТЕР» в 2024–2025 годах.

2. Настоящие требования к градостроительным регламентам в границах зон охраны объекта культурного наследия утверждаются для следующих зон охраны объекта культурного наследия: зона регулирования застройки и хозяйственной деятельности объекта культурного наследия с выделением следующих подзон: зона регулирования застройки и хозяйственной деятельности объекта культурного наследия 1 (далее – ЗРЗ-1) и зона регулирования застройки и хозяйственной деятельности объекта культурного наследия 2 (далее – ЗРЗ-2).

**Глава 2. Требования к градостроительным регламентам в границах зон охраны объекта культурного наследия**

3. В границах ЗРЗ-1 запрещается:

1) использование строительных технологий, оказывающих негативное воздействие на объект культурного наследия и историческую застройку;

2) размещение взрыво- и пожароопасных объектов, угрожающих сохранности объекта культурного наследия, выявленных объектов культурного наследия;

3) строительство, реконструкция объектов капитального строительства, не соответствующие следующим требованиям, за исключением случаев, если такие строительство, реконструкция необходимы для обеспечения функционирования объекта культурного наследия: допустимые виды объектов капитального строительства: подземные сооружения, относящиеся к транспортной или инженерной инфраструктурам;

4) строительство линейных объектов наземным и надземным способами, за исключением наземных линейных объектов транспортной инфраструктуры, а также случаев, если такое строительство направлено на минимизацию негативного воздействия на объект культурного наследия и его историко-градостроительную и (или) природную среду, или необходимо для обеспечения его функционирования или обеспечения жизнедеятельности населения;

5) размещение рекламы, не соответствующие следующим требованиям, за исключением случаев размещения праздничного и событийного оформлений:

максимальные размеры информационного поля рекламных конструкций, информационных стендов и средств ориентирующей информации: длина по короткой стороне не более 1,2 метра и по длинной стороне не более 1,7 метра;

максимальная высота отдельно стоящих рекламных конструкций, информационных стендов и средств ориентирующей информации: не более 2,5 метра;

6) размещение некапитальных строений, сооружений, киосков, за исключением устанавливаемых на период проведения массовых и праздничных мероприятий;

7) размещение базовых станций сотовой связи, башенных и антенно-мачтовых конструкций, включая телевизионные и радиоантенны.

4. В границах ЗРЗ-2 запрещается:

1) использование строительных технологий, оказывающих негативное воздействие на объект культурного наследия и историческую застройку;

2) размещение взрыво- и пожароопасных объектов, угрожающих сохранности объекта культурного наследия;

3) строительство, реконструкция объектов капитального строительства, не соответствующие следующим требованиям, за исключением случаев, если такие строительство, реконструкция необходимы для обеспечения функционирования объекта культурного наследия:

максимальная высота зданий, строений, сооружений: не более 10 метров от отметки земли до максимальной отметки крыши;

тип крыши: скатная, вальмовая;

материалы отделки фасадов: керамический кирпич, камень, штукатурка, дерево;

цветовое решение фасадов: разбеленные или приглушенные цвета широкой цветовой гаммы, (оттенки серого, голубого, серо-зеленого, окиси хрома,

терракотового, бежевого, желтого, молочно-белого, охры, естественный цвет дерева);

4) строительство линейных объектов наземным и надземным способами, за исключением случаев, если такое строительство направлено на минимизацию негативного воздействия на объект культурного наследия и его историко-градостроительную и (или) природную среду, или необходимо для обеспечения его функционирования или обеспечения жизнедеятельности населения;

5) размещение базовых станций сотовой связи, башенных и антенно-мачтовых конструкций, включая телевизионные и радиоантенны.