



**МИНИСТЕРСТВО СТРОИТЕЛЬСТВА И РАЗВИТИЯ ИНФРАСТРУКТУРЫ
СВЕРДЛОВСКОЙ ОБЛАСТИ
П Р И К А З**

16.07.2024

№ 332-П

г. Екатеринбург

**О внесении изменений в Генеральный план городского округа Первоуральск,
утвержденный решениями Первоуральской городской Думы,
от 25.09.2008 № 485, от 28.10.2010 № 265 и от 29.03.2012 № 482**

В соответствии со статьей 9, частями 1, 2 статьи 18, статьями 23–25 Градостроительного кодекса Российской Федерации, Законом Свердловской области от 19 октября 2007 года № 100-ОЗ «О документах территориального планирования муниципальных образований, расположенных на территории Свердловской области», статьей 2 Закона Свердловской области от 21 декабря 2023 года № 144-ОЗ «О перераспределении полномочия по утверждению генерального плана городского округа между органами местного самоуправления отдельных городских округов, расположенных на территории Свердловской области, и органами государственной власти Свердловской области», подпунктом 10 пункта 6 Положения о Министерстве строительства и развития инфраструктуры Свердловской области, утвержденного постановлением Правительства Свердловской области от 05.09.2012 № 963-ПП «Об утверждении Положения, предельного лимита штатной численности Министерства строительства и развития инфраструктуры Свердловской области», приказом Министерства строительства и развития инфраструктуры Свердловской области от 06.03.2024 № 125-П «О порядке утверждения Министерством строительства и развития инфраструктуры Свердловской области генеральных планов городских округов, расположенных на территории Свердловской области, в соответствии с Законом Свердловской области от 21 декабря 2023 года № 144-ОЗ «О перераспределении полномочия по утверждению генерального плана городского округа между органами местного самоуправления отдельных городских округов, расположенных на территории Свердловской области, и органами государственной власти Свердловской области» и внесения в них изменений, в том числе в целях реализации решений о комплексном развитии территорий», на основании постановления главы городского округа Первоуральск от 27.08.2020 № 77 «О разработке проекта внесения изменений в Генеральный план городского округа Первоуральск Свердловской области, утвержденный решением Первоуральской городской Думы от 29 марта 2012 года № 482, в редакции от 26 марта 2020 года № 277», обращения Главы городского округа Первоуральск И.В. Кабца от 23.04.2024 № 4057, с учетом протокола общественных обсуждений по проекту Генерального плана городского округа Первоуральск от 22 марта 2024 года № 09/2024, заключения

о результатах общественных обсуждений от 25.03.2024 № 36 и протокола заседания Общественного совета при Министерстве строительства и развития инфраструктуры Свердловской области от 21.06.2024 № 24

ПРИКАЗЫВАЮ:

1. Внести изменения в Генеральный план городского округа Первоуральска, утвержденный решениями Первоуральской городской Думы:

от 25.09.2008 № 485 «Об утверждении «Генерального плана города Первоуральска» («Вечерний Первоуральск», 2008, 14 октября, № 116) в редакции решений Первоуральской городской Думы от 26.11.2015 № 365, от 30.03.2017 № 588 и от 27.07.2023 № 110, с изменениями, внесенными решением Свердловского областного суда от 20.10.2021 по делу № За-222/2021 и решением Первоуральской городской Думы от 28.04.2022 № 560;

от 28.10.2010 № 265 «Об утверждении Генерального плана городского округа Первоуральск Свердловской области применительно к территории города Первоуральска в части изменения границ города» («Вечерний Первоуральск», 2010, 9 ноября, № 84);

от 29.03.2012 № 482 «Об утверждении Генерального плана городского округа Первоуральск Свердловской области, за исключением города Первоуральска» («Вечерний Первоуральск», 2012, 17 апреля, № 28, 15 мая, № 35) в редакции решений Первоуральской городской Думы от 28.04.2016 № 429, от 26.03.2020 № 277 и от 30.09.2021 № 466, с изменениями, внесенными решениями Первоуральской городской Думы от 26.06.2014 № 155, от 31.07.2014 № 172, от 31.07.2014 № 173, от 31.07.2014 № 174, от 25.12.2014 № 247, от 25.12.2014 № 248, от 25.12.2014 № 249, от 26.03.2015 № 280, от 26.03.2015 № 281, от 26.03.2015 № 282, от 25.06.2015 № 318, от 25.06.2015 № 319, от 30.07.2015 № 333, от 25.02.2016 № 416, апелляционным определением Свердловского областного суда от 25.05.2016 по делу № 33а-8855/2016, решением Первоуральской городской Думы от 27.10.2016 № 515, решением Свердловского областного суда от 25.11.2020 по делу № За-21/2020, решением Первоуральской городской Думы от 25.03.2021 № 417 и решением Свердловского областного суда от 30.03.2022 по делу № За-2/2022, изложив его в новой редакции (прилагается) в следующем составе:

1) Положение о территориальном планировании городского округа Первоуральск (Книга 1);

2) Карта планируемого размещения объектов местного значения городского округа Первоуральск (Карта 1), в том числе:

Карта планируемого размещения объектов местного значения г. Первоуральск (Карта 1.1);

Карта планируемого размещения объектов местного значения п. Билимбай, с. Битимка, п. Вересовка, д. Извездная, д. Коновалово, д. Макарова (Карта 1.2.1);

Карта планируемого размещения объектов местного значения д. Крылосово, п. Ильимовка (Карта 1.2.2);

Карта планируемого размещения объектов местного значения п. Дидино, д. Черемша (Карта 1.2.3);

Карта планируемого размещения объектов местного значения п. Новоуткинск, п. Коуровка, п. Прогресс, с. Слобода, п. Шадриха, п. Новая Трёка (Карта 1.3.1);

Карта планируемого размещения объектов местного значения п. Кузино, п. Меркитасиха (Карта 1.4.1);

Карта планируемого размещения объектов местного значения п. Перескачка, с. Нижнее Село, д. Каменка, д. Трёка (Карта 1.4.2);

Карта планируемого размещения объектов местного значения с. Новоалексеевское, п. Хрустальная (Карта 1.5.1);

Карта планируемого размещения объектов местного значения д. Старые Решёты, п. Решёты, п. Канал, п. Флюс, д. Хомутовка (Карта 1.5.2);

3) Карта границ населенных пунктов городского округа Первоуральск (Карта 2), в том числе:

Карта границ населенного пункта г. Первоуральск (Карта 2.1);

Карта границ населенных пунктов п. Билимбай, с. Битимка, п. Вересовка, д. Извездная, д. Коновалово, д. Макарова (Карта 2.2.1);

Карта границ населенного пункта д. Крылосово, п. Ильмовка (Карта 2.2.2);

Карта границ населенных пунктов п. Дидино, д. Черемша (Карта 2.2.3);

Карта границ населенных пунктов поселок п. Новоуткинск, п. Коуровка, п. Прогресс, с. Слобода, п. Шадриха, п. Новая Трёка (Карта 2.3.1);

Карта границ населенных пунктов п. Кузино, п. Меркитасиха (Карта 2.4.1);

Карта границ населенных пунктов п. Перескачка, с. Нижнее Село, д. Каменка, д. Трёка (Карта 2.4.2);

Карта границ населенных пунктов с. Новоалексеевское, п. Хрустальная (Карта 2.5.1);

Карта границ населенных пунктов д. Старые Решёты, п. Решёты, п. Канал, п. Флюс, д. Хомутовка (Карта 2.5.2);

4) Перечень координат характерных точек границ населенных пунктов, указанных в подпункте 3 пункта 1 настоящего приказа (Книга 4);

5) Карта функциональных зон городского округа Первоуральск, указанных в подпункте 3 пункта 1 настоящего приказа (Карта 3), в том числе:

Карта функциональных зон г. Первоуральск (Карта 3.1);

Карта функциональных зон п. Билимбай, с. Битимка, п. Вересовка, д. Извездная, д. Коновалово, д. Макарова (Карта 3.2.1);

Карта функциональных зон д. Крылосово, п. Ильмовка (Карта 3.2.2);

Карта функциональных зон п. Дидино, д. Черемша (Карта 3.2.3);

Карта функциональных зон поселок п. Новоуткинск, п. Коуровка, п. Прогресс, с. Слобода, п. Шадриха, п. Новая Трёка (Карта 3.3.1);

Карта функциональных зон п. Кузино, п. Меркитасиха (Карта 3.4.1);

Карта функциональных зон п. Перескачка, с. Нижнее Село, д. Каменка, д. Трёка (Карта 3.4.2);

Карта функциональных зон с. Новоалексеевское, п. Хрустальная (Карта 3.5.1);

Карта функциональных зон д. Старые Решёты, п. Решёты, п. Канал, п. Флюс, д. Хомутовка (Карта 3.5.2).

2. Отделу территориального планирования и городской среды Министерства строительства и развития инфраструктуры Свердловской области обеспечить:

1) опубликование настоящего приказа на «Официальном интернет-портале правовой информации» (www.pravo.gov.ru), «Официальном интернет-портале правовой информации Свердловской области» (www.pravo.gov66.ru);

2) размещение настоящего приказа на официальном сайте Министерства строительства и развития инфраструктуры Свердловской области (<https://minstroy.midural.ru>);

3) направление копии настоящего приказа в прокуратуру Свердловской области, Главное управление Министерства юстиции Российской Федерации по Свердловской области и Администрацию городского округа Первоуральск;

4) направление настоящего приказа в Управление выпуска правовых актов Губернатора Свердловской области и Правительства Свердловской области в порядке, установленном Указом Губернатора Свердловской области от 27.02.2023 № 77-УГ «О государственной регистрации нормативных правовых актов областных и территориальных исполнительных органов государственной власти Свердловской области».

3. Отделу специальных работ и защиты информации Министерства строительства и развития инфраструктуры Свердловской области организовать хранение материалов Генерального плана городского округа Первоуральск.

4. Администрации городского округа Первоуральск разместить утвержденный настоящим приказом:

1) Генеральный план городского округа Первоуральск и материалы по его обоснованию, с внесенными изменениями в федеральной государственной информационной системе территориального планирования с использованием официального сайта в сети «Интернет» (<https://fgistr.economy.gov.ru/>) в срок, не превышающий десять дней со дня его утверждения;


2) Генеральный план городского округа Первоуральск в Государственной информационной системе обеспечения градостроительной деятельности в срок, не превышающий пять рабочих дней со дня его утверждения.

5. Администрации городского округа Первоуральск в течение трех рабочих дней со дня вступления в силу настоящего приказа обеспечить подготовку документов, необходимых для внесения в Единый государственный реестр недвижимости сведений о границах населенных пунктов, входящих в состав городского округа Первоуральск, и направление их в адрес Министерства строительства и развития инфраструктуры Свердловской области.

6. Настоящий приказ вступает в силу со дня его официального опубликования.

7. Контроль за исполнением настоящего приказа оставляю за собой.

И.о. Министра



Г.В. Сурганов

Утвержден Приказом
Министерства строительства
и развития инфраструктуры
Свердловской области
от 16.07.2024 № 332-П

Генеральный план

Городского округа Первоуральск

Книга 1. Положение о территориальном планировании городского округа
Первоуральск

Содержание

ВВЕДЕНИЕ	9
I. СВЕДЕНИЯ О ВИДАХ, НАЗНАЧЕНИИ И НАИМЕНОВАНИЯХ ПЛАНИРУЕМЫХ ДЛЯ РАЗМЕЩЕНИЯ ОБЪЕКТОВ ФЕДЕРАЛЬНОГО, РЕГИОНАЛЬНОГО ЗНАЧЕНИЯ, ИХ ОСНОВНЫЕ ХАРАКТЕРИСТИКИ, МЕСТОПОЛОЖЕНИЕ, ХАРАКТЕРИСТИКИ ЗОН С ОСОБЫМИ УСЛОВИЯМИ ИСПОЛЬЗОВАНИЯ ТЕРРИТОРИЙ	15
II. СВЕДЕНИЯ О ВИДАХ, НАЗНАЧЕНИИ И НАИМЕНОВАНИЯХ ПЛАНИРУЕМЫХ К РАЗМЕЩЕНИЮ И К РЕКОНСТРУКЦИИ ОБЪЕКТОВ МЕСТНОГО ЗНАЧЕНИЯ ГОРОДСКОГО ОКРУГА ПЕРВОУРАЛЬСК, ИХ ОСНОВНЫЕ ХАРАКТЕРИСТИКИ, МЕСТОПОЛОЖЕНИЕ, ХАРАКТЕРИСТИКИ ЗОН С ОСОБЫМИ УСЛОВИЯМИ ИСПОЛЬЗОВАНИЯ ТЕРРИТОРИЙ	33
III. ПАРАМЕТРЫ ФУНКЦИОНАЛЬНЫХ ЗОН, А ТАКЖЕ СВЕДЕНИЯ О ПЛАНИРУЕМЫХ ДЛЯ РАЗМЕЩЕНИЯ В НИХ ОБЪЕКТАХ ФЕДЕРАЛЬНОГО ЗНАЧЕНИЯ, ОБЪЕКТАХ РЕГИОНАЛЬНОГО ЗНАЧЕНИЯ, ОБЪЕКТАХ МЕСТНОГО ЗНАЧЕНИЯ, ЗА ИСКЛЮЧЕНИЕМ ЛИНЕЙНЫХ ОБЪЕКТОВ.....	166
IV. ПРЕДЛОЖЕНИЯ ПО ОПРЕДЕЛЕНИЮ И ИЗМЕНЕНИЮ ГРАНИЦ НАСЕЛЕННЫХ ПУНКТОВ ГОРОДСКОГО ОКРУГА ПЕРВОУРАЛЬСК	178
V. ОСНОВНЫЕ ТЕХНИКО-ЭКОНОМИЧЕСКИЕ ПОКАЗАТЕЛИ ГЕНЕРАЛЬНОГО ПЛАНА ГОРОДСКОГО ОКРУГА ПЕРВОУРАЛЬСК	181

ВВЕДЕНИЕ

1. Проект «Внесение изменений в Генеральный план Городского округа Первоуральск» (далее – Проект) разработан коллективом ООО «ПроектГрад» на основании муниципального контракта. (Муниципальный контракт № 57-200 от 05.07.2021. Проект разработан в соответствии с техническим заданием на разработку градостроительной документации (см. Приложение 1). Проект включает в себя, в том числе:

- проект внесения изменений в Генеральный план Городского округа Первоуральск;
- проект внесения изменений в Генеральный план Городского округа Первоуральск применительно к населенным пунктам, входящих в его состав.

2. Основанием для разработки Проекта является:

- Градостроительный кодекс Российской Федерации от 29.12.2004г. № 190-ФЗ (в действующей редакции);
- Муниципальная программа «Совершенствование градостроительной политики на территории городского округа Первоуральск с 2019 по 2024 годы»;
- Постановление главы городского округа Первоуральск от 27.08.2020 №77 «О разработке проекта внесения изменений в Генеральный план городского округа Первоуральск Свердловской области, утвержденный решением Первоуральской городской Думы от 29 марта 2012 года № 482, в редакции от 26 марта 2020 года № 277.
- Решение Первоуральской городской Думы от 30.03.2017 №588 «О внесении изменений в Генеральный план города Первоуральск, утвержденного решением Первоуральской городской Думы от 25 сентября 2008 года № 485».

3. Целями и задачами разработки градостроительной документации являются:

Цели:

1) Анализ действующей градостроительной документации ГО Первоуральск, разработка предложений по ее совершенствованию в целях подготовки внесения изменений в генеральный план ГО Первоуральск, приведения к современным требованиям Российского законодательства для обеспечения устойчивого развития территории всего округа и населенных пунктов в его составе, безопасности и благоприятных условий жизнедеятельности жителей округа, ограничение негативного воздействия хозяйственной и иной деятельности на окружающую среду и обеспечение охраны и рационального использования природных ресурсов.

2) Определение градостроительных решений на основе анализа современного использования территории, направлений ее развития и прогнозируемых ограничений, направленных на создание условий для повышения качества жизни населения.

3) Приведение документов территориального планирования в соответствие требованиям к описанию и отображению в документах территориального планирования объектов федерального значения, объектов регионального значения, объектов местного значения.

4) Подготовка предложений по повышению эффективности функционального использования территорий и созданию условий для привлечения инвестиций, развитию инженерной, социальной и транспортной инфраструктур.

5) Создание правовых оснований для подготовки новой редакции документов территориального планирования ГО Первоуральск.

6) Постановка на кадастровый учет границ населенных пунктов.

Задачи:

1) Создание цифровой векторной модели действующего генерального плана ГО Первоуральск.

2) Увязка действующей градостроительной документации ГО Первоуральск со схемами территориального планирования Российской Федерации и Свердловской области.

3) Разработка предложений по реализации плана мероприятий, касающихся градостроительного развития территорий ГО Первоуральск.

4) Комплексный и системный подход к решению вопросов транспортного, социального, инженерного обеспечения с учетом изменения параметров застройки и необходимости пересчета нагрузок на инженерные сети на территории городского округа, определение параметров развития и модернизации инженерной, транспортной, производственной и социальной инфраструктур.

5) Оптимизации функционального использования территории Городского округа с учетом современных тенденций развития населенных пунктов, существующих землеотводов.

6) Размещение объектов местного значения в целях реализации полномочий муниципального образования.

7) Отображение зон с особыми условиями использования территории и определение мер по улучшению экологической обстановки.

8) Обеспечение публичности и открытости градостроительных решений.

9) Отображение зон размещения объектов федерального и регионального значения в соответствии с документами территориального планирования Российской Федерации и Свердловской области.

10) Внесение сведений в Единый государственный кадастровый реестр недвижимости границ населенных пунктов.

4. При разработке генерального плана учтены и использованы следующие законодательные нормативные документы:

- Градостроительный кодекс РФ;

- Водный кодекс РФ;

- Земельный кодекс РФ;

- Лесной кодекс РФ;

- Федеральный закон от 23.02.1995 № 26-ФЗ «О природных лечебных ресурсах, лечебно-оздоровительных местностях и курортах;

- Федеральный закон от 25.06.2002 № 73-ФЗ «Об объектах культурного наследия (памятниках истории и культуры) народов Российской Федерации»;

- Федеральный закон от 30.03.1999 № 52-ФЗ «О санитарно-эпидемиологическом благополучии населения»;

- Федеральный закон от 10.01.2002 № 7-ФЗ «Об охране окружающей среды»;

- Федеральный закон от 24.07.2007 № 221-ФЗ «О кадастровой деятельности»;
- Федеральный закон от 18.06.2001 № 78-ФЗ «О землеустройстве»;
- Федеральный закон от 21.12.1994 № 68-ФЗ «О защите населения и территорий от чрезвычайных ситуаций природного и техногенного характера»;
- Федеральный закон от 21.12.1994 № 69-ФЗ «О пожарной безопасности»;
- Федеральный закон от 28 июня 2014 года № 172-ФЗ «О стратегическом планировании в Российской Федерации»;
- Федеральный закон от 13.07.2015 № 218-ФЗ «О государственной регистрации недвижимости»;
- Федеральный закон от 24.07.2002 № 101-ФЗ «Об обороте земель сельскохозяйственного назначения»;
- Федеральный закон от 31.03.1999 № 69-ФЗ «О газоснабжении в Российской Федерации»;
- Федеральный закон от 07.12.2011 № 416-ФЗ «О водоснабжении и водоотведении»;
- Федеральный закон от 27.07.2010 № 190-ФЗ «О теплоснабжении»;
- Федеральный закон от 12.01.1996 № 8-ФЗ «О погребении и похоронном деле»;
- Федеральный закон от 31.12.2014 № 488-ФЗ «О промышленной политике в Российской Федерации»;
- Федеральный закон от 23.08.1996 № 127-ФЗ «О науке и государственной научно-технической политике»;
- Федеральный закон от 24.06.1998 № 89-ФЗ «Об отходах производства и потребления»;
- Федеральный закон от 26.03.2003 № 35-ФЗ «Об электроэнергетике»;
- Федеральный закон от 07.07.2003 № 126-ФЗ «О связи»;
- Федеральный закон от 08.11.2007 № 257-ФЗ «Об автомобильных дорогах и о дорожной деятельности в Российской Федерации и о внесении изменений в отдельные законодательные акты Российской Федерации»;
- Федеральный закон Российской Федерации от 22 июля 2008 г. № 123-ФЗ «Технический регламент о требованиях пожарной безопасности»;
- Федеральный закон от 28 декабря 2013 г. № 442-ФЗ «Об основах социального обслуживания граждан в Российской Федерации»;
- Федеральный закон Российской Федерации от 31.03.1999 № 69-ФЗ «О газоснабжении в Российской Федерации»;
- Закон Российской Федерации от 21.02.1992 № 2395-1 «О недрах»;
- Закон Российской Федерации от 21.07.1993 № 5485-1 «О государственной тайне»;
- Закон Свердловской области от 19.10.2007 № 100-ОЗ «О документах территориального планирования муниципальных образований, расположенных на территории Свердловской области»;
- Закон Свердловской области от 21.12.2015 № 151-ОЗ «О Стратегии социально-экономического развития Свердловской области на 2016-2030 годы»;
- Закон Свердловской области от 20 июля 2015 года № 95-ОЗ «О границах муниципальных образований, расположенных на территории Свердловской области»;

- Закон Свердловской области от 04.07.2016 № 76-ОЗ «О видах объектов регионального значения и местного значения, подлежащих отображению на документах территориального планирования Свердловской области и муниципальных образований, расположенных на территории Свердловской области»;

- Закон Свердловской области от 13 апреля 2017 года № 34-ОЗ «Об административно-территориальном устройстве Свердловской области»;

- Постановление Правительства Свердловской области от 28.04.2008 № 388-ПП «Об утверждении Положения о порядке рассмотрения проектов документов территориального планирования субъектов Российской Федерации, имеющих общую границу с территорией Свердловской области, и муниципальных образований, расположенных на территории Свердловской области, и подготовки заключений»;

- Указ Президента Российской Федерации от 07 мая 2018 года № 204 «О национальных целях и стратегических задачах развития Российской Федерации на период до 2024 года»;

- Указ Президента Российской Федерации от 21 июля 2020 года № 474 «О национальных целях развития Российской Федерации на период до 2030 года»;

- Указ Президента Российской Федерации от 30.11.1995 № 1203 «Об утверждении Перечня сведений, отнесенных к государственной тайне»;

- Постановление Правительства Свердловской области от 30.08.2016 № 595-ПП «Об утверждении Плана мероприятий по реализации Стратегии социально-экономического развития Свердловской области на 2016-2030 годы»;

- Постановление Правительства Российской Федерации от 30.07.2009 № 621 «Об утверждении формы карты (плана) объекта землеустройства и требований к ее составлению»;

- Постановление Правительства Российской Федерации от 31.12.2015 № 1532 «Об утверждении Правил предоставления документов, направляемых или предоставляемых в соответствии с частями 1, 3–13, 15 статьи 32 Федерального закона «О государственной регистрации недвижимости» в федеральный орган исполнительной власти (его территориальные органы), уполномоченный Правительством Российской Федерации на осуществление муниципального кадастрового учета, государственной регистрации прав, ведение единого государственного реестра недвижимости и предоставление сведений, содержащихся в едином государственном реестре недвижимости»;

- Постановление правительства Российской Федерации от 24.02.2009 №160 «О порядке установления охранных зон объектов электросетевого хозяйства и особых условий использования земельных участков, расположенных в границах таких зон»;

- Постановление Правительства Российской Федерации от 20.11.2000 №878 «Об утверждении Правил охраны газораспределительных сетей»;

- Постановление Правительства Российской Федерации от 09.06.1995 №578 «Об утверждении Правил охраны линий и сооружений связи Российской Федерации»;

- Приказ Министерства строительства Российской Федерации от 17.08.1992 №197 «О типовых правилах охраны тепловых коммунальных сетей»;

- Приказ Минэкономразвития России от 21.07.2016 № 460 «Об утверждении порядка согласования проектов документов территориального планирования

- муниципальных образований, состава и порядка работы согласительной комиссии при согласовании проектов документов территориального планирования»;
- Приказ Министерства экономического развития Российской Федерации от 09.01.2018 г. № 10 «Об утверждении Требований к описанию и отображению в документах территориального планирования объектов федерального значения, объектов регионального значения, объектов местного значения и о признании утратившим силу приказа Минэкономразвития России от 7 декабря 2016 г. № 793»;
 - Приказ Министерства экономического развития Российской Федерации от 23 ноября 2018 года № 650 «Об установлении формы графического описания местоположения границ населенных пунктов, территориальных зон, особо охраняемых природных территорий, зон с особыми условиями использования территории, формы текстового описания местоположения границ населенных пунктов, территориальных зон, требований к точности определения координат характерных точек границ населенных пунктов, территориальных зон, особо охраняемых природных территорий, зон с особыми условиями использования территории, формату электронного документа, содержащего сведения о границах населенных пунктов, территориальных зон, особо охраняемых природных территорий, зон с особыми условиями использования территории, и о признании утратившими силу приказов Минэкономразвития России от 23 марта 2016 г. № 163 и от 4 мая 2018 г. № 236»;
 - Приказ Министерства регионального развития РФ от 26.05.2011 № 244 «Об утверждении Методических рекомендаций по разработке проектов генеральных планов поселений и городских округов»;
 - СП 34.13330.2021 «Автомобильные дороги. Актуализированная редакция СНиП 2.05.02-85*»;
 - СП 121.13330.2019 «Аэродромы. Актуализированная редакция СНиП 32-03-96»;
 - СП 31.13330.2021 «Водоснабжение. Наружные сети и сооружения. Актуализированная редакция СНиП 2.04.02-84*»;
 - СП 32.13330.2018 «Канализация. Наружные сети и сооружения. Актуализированная редакция СНиП 2.04.03-85»;
 - СП 60.13330.2020 «Отопление, вентиляция и кондиционирование воздуха. Актуализированная редакция СНиП 41-01-2003»;
 - СП 62.13330.2011* «Газораспределительные системы. Актуализированная редакция СНиП 42-01-2002 (с Изменениями № 1, 2)»;
 - СП 36.13330.2012 «Магистральные трубопроводы. Актуализированная редакция СНиП 2.05.06-85* (с Изменением № 1)»;
 - СП 104.13330.2016 «Инженерная защита территории от затопления и подтопления. Актуализированная редакция СНиП 2.06.15-85»;
 - СП 42.13330.2016 «Градостроительство. Планировка и застройка городских и сельских поселений. Актуализированная редакция СНиП 2.07.01-89*»;
 - СП 4.13130.2013 «Системы противопожарной защиты»;
 - СП 131.13330.2020 «Строительная климатология». Актуализированная редакция СНиП 23-01-99*;
 - СанПиН 2.2.1/2.1.1.1200-03 «Санитарно-защитные зоны и санитарная классификация предприятий, сооружений и иных объектов»;

- СанПиН 2.1.4.1110-02 «Зоны санитарной охраны источников водоснабжения и водопроводов питьевого назначения»;
- СанПиН 2.1.3684-21 «Санитарно-эпидемиологические требования к содержанию территорий городских и сельских поселений, к водным объектам, питьевой воде и питьевому водоснабжению, атмосферному воздуху, почвам, жилым помещениям, эксплуатации производственных, общественных помещений, организации и проведению санитарно-противоэпидемических (профилактических) мероприятий»;
- распоряжение Правительства Российской Федерации от 13.02.2019 № 207-р «Об утверждении Стратегии пространственного развития Российской Федерации на период до 2025 года»;
- распоряжение Правительства Российской Федерации от 23 августа 2021 № 2290-р «Об утверждении Концепции по развитию производства и использования электрического автомобильного транспорта в Российской Федерации на период до 2030 года»;
- распоряжение Правительства Российской Федерации от 30.09.2018 № 2101-р Комплексный план модернизации и расширения магистральной инфраструктуры на период до 2024 года;
- Действующие технические регламенты, санитарные нормы и правила, строительные нормы и правила, иные нормативные документы.

5. Исходные данные используемые в проекте:

- Генеральный план городского округа Первоуральск Свердловской области, решение Первоуральской городской Думы от 29 марта 2012 года № 482 (в редакции от 26 марта 2020 года № 277);
- Генеральный план города Первоуральск, решение Первоуральской городской Думы от 25.09.2008 № 485 (в действующей редакции);
- Правила землепользования и застройки территории городского округа Первоуральск Свердловской области, утвержденные решением Первоуральской городской Думы от 26 августа 2010 года № 241 в актуальной редакции;
- Местные нормативы градостроительного проектирования городского округа Первоуральск;
- Стереотопографические материалы М 1:5000, М 1:25 000;
- Кадастровый план территории;

6. Проект внесения изменений и дополнений в Генеральный план городского округа Первоуральск разработан на следующие проектные периоды:

- Исходный год – 2020 г.;
- расчетный срок – 2040 г.

I. СВЕДЕНИЯ О ВИДАХ, НАЗНАЧЕНИИ И НАИМЕНОВАНИЯХ ПЛАНИРУЕМЫХ ДЛЯ РАЗМЕЩЕНИЯ ОБЪЕКТОВ ФЕДЕРАЛЬНОГО, РЕГИОНАЛЬНОГО ЗНАЧЕНИЯ, ИХ ОСНОВНЫЕ ХАРАКТЕРИСТИКИ, МЕСТОПОЛОЖЕНИЕ, ХАРАКТЕРИСТИКИ ЗОН С ОСОБЫМИ УСЛОВИЯМИ ИСПОЛЬЗОВАНИЯ ТЕРРИТОРИЙ

В Проекте Генерального плана городского округа Первоуральск учтены решения Схемы территориального планирования Свердловской области в части развития транспортной и инженерной инфраструктуры, а также в части развития объектов массового спорта, объектов здравоохранения.

Перечень объектов федерального и регионального значения, планируемых к размещению и реконструкции на территории городского округа Первоуральск, их основные характеристики, местоположение, характеристики зон с особыми условиями использования территорий представлены в таблице 5.

Кроме того, согласно Закону Свердловской области, к объектам регионального значения отнесены объекты здравоохранения. Перечень объектов здравоохранения, предлагаемых к размещению на территории городского округа Первоуральск, приведен в таблице 5.

Таблица 5

Сведения об объектах федерального и регионального значения, размещаемых на территории городского округа
Первоуральск

№ п/п	Вид объекта	Назначение объекта	Наименование объекта	Основные характеристики	Местоположение	Срок реализации	Функциональная зона	Зоны с особыми условиями использования территории
1	2	3	4	5	6	7	8	9
Объекты федерального значения								
Транспортная инфраструктура								
1.	Объекты капитального строительства федерального значения в области транспорта	Железнодорожный путь общего пользования	Строительство высокоскоростной железной магистрали Москва-Казань-Екатеринбург (ВСМ 2)	Протяженность – 69,1 км	ГО Первоуральск	Расчетный срок	Зона транспортной инфраструктуры	Придорожная полоса
2.	Объекты капитального строительства федерального значения в области транспорта	Железнодорожная станция	Железнодорожная станция на железной магистрали Москва-Казань-Екатеринбург	1 ед.	ГО Первоуральск	Расчетный срок	Зона транспортной инфраструктуры	Не предусмотрено
3.	Объекты капитального строительства федерального значения в области транспорта	Автомобильные дороги	Реконструкция а/д федерального значения Р-242 «Пермь – Екатеринбург»	Протяженность – 39,6 км	ГО Первоуральск	Расчетный срок	Зона транспортной инфраструктуры	Придорожная полоса
Инженерная инфраструктура								
1.	Объекты капитального строительства	Объекты электроснабжения	Строительство Демидовской ТЭС	660 МВт	ГО Первоуральск	Расчетный срок	Зона промышленной инфраструктуры	Санитарно-защитная зона

	федерального значения в области инженерной инфраструктуры							
Объекты регионального значения								
Объекты здравоохранения								
Больничные учреждения								
1.	Объекты капитального строительства регионального значения в области здравоохранения	Обеспеченность населения объектами лечебно-профилактических медицинских организаций оказывающих медицинскую помощь в стационарных условиях	Строительство больницы	на 40 коек	г. Кузино	2035	Зона специализированной общественной застройки	Не устанавливаются
2.	Объекты капитального строительства регионального значения в области здравоохранения	Обеспеченность населения объектами лечебно-профилактических медицинских организаций оказывающих медицинскую помощь в стационарных условиях	Строительство больницы	на 200 коек	п. Канал	2035	Зона специализированной общественной застройки	Не устанавливаются
3.	Объекты капитального строительства регионального значения в области здравоохранения	Обеспеченность населения объектами лечебно-профилактических медицинских организаций оказывающих медицинскую	Строительство больницы	на 150 коек	д. Старые Решёты	2035	Зона специализированной общественной застройки	Не устанавливаются

		помощь в стационарных условиях						
4.	Объекты капитального строительства регионального значения в области здравоохранения	Обеспеченность населения объектами лечебно-профилактических медицинских организаций оказывающих медицинскую помощь в стационарных условиях	Реконструкция и расширение существующей больницы	на 60 коек	п. Новоуткинск, ул. Гоголя, д. 46	2035	Зона специализированной общественной застройки	Не устанавливаются
Амбулаторно-поликлинические учреждения								
1.	Объекты капитального строительства регионального значения в области здравоохранения	Обеспеченность населения местами в лечебно-профилактических амбулаториях, за исключением специализированных диспансеров	Строительство поликлиники	5018 посещений в смену	г. Первоуральск	2035	Зона специализированной общественной застройки	Не устанавливаются
2.	Объекты капитального строительства регионального значения в области здравоохранения	Обеспеченность населения местами в лечебно-профилактических амбулаториях, за исключением специализированных диспансеров	Строительство поликлиники		г. Первоуральск	2035	Зона специализированной общественной застройки	Не устанавливаются

3.	Объекты капитального строительства регионального значения в области здравоохранения	Обеспеченность населения местами в лечебно-профилактических амбулаториях, за исключением специализированных диспансеров	Строительство поликлиники	135 посещений в смену	п. Кузино	2035	Зона специализированной общественной застройки	Не устанавливаются
4.	Объекты капитального строительства регионального значения в области здравоохранения	Обеспеченность населения местами в лечебно-профилактических амбулаториях, за исключением специализированных диспансеров	Строительство детской поликлиники	150 посещений в смену	п. Канал	2035	Зона специализированной общественной застройки	Не устанавливаются
5.	Объекты капитального строительства регионального значения в области здравоохранения	Обеспеченность населения местами в лечебно-профилактических амбулаториях, за исключением специализированных диспансеров	Строительство поликлиники	600 посещений в смену	д. Старые Решёты	2035	Зона специализированной общественной застройки	Не устанавливаются
Обособленное структурное подразделение медицинской организации, оказывающей первичную медико-санитарную помощь								
1.	Объекты регионального значения в области здравоохранения	Обеспеченность медицинскими объектами, обеспечивающими прием населения для оказания помощи в неотложной форме	Размещение фельдшерско-акушерского пункта	1 объект	д. Извездная	2035	Зона специализированной общественной застройки	Не устанавливаются
2.	Объекты регионального значения в области здравоохранения	Обеспеченность медицинскими объектами, обеспечивающими прием населения	Размещение фельдшерско-акушерского пункта	1 объект	д. Коновалова	2035	Зона специализированной общественной застройки	Не устанавливаются

		для оказания помощи в неотложной форме						
Медицинская организация, оказывающая скорую медицинскую помощь								
1.	Объекты регионального значения в области здравоохранения	Обеспеченность населения организациями, оказывающими медицинскую помощь в экстренной форме вне пределов медицинской организации	Станция скорой медицинской помощи	на 2 автомобиля	д. Старые Решёты	2035	Зона специализированной общественной застройки	Не устанавливаются
Объекты физической культуры и массового спорта								
Объект спорта, включающий отдельно нормируемые спортивные сооружения (объекты) (в т. ч. физкультурно-оздоровительный комплекс)								
1.	Объекты капитального строительства местного значения в области физической культуры и массового спорта	Обеспеченность населения спортивными залами для круглогодичных занятий физкультурой и массовым спортом	Крытая ледовая арена	1 объект Площадь объекта определяется заданием на проектирование	Городской округ Первоуральск, г. Первоуральск к, (территория СК «Уральский трубник»)	Расчетный срок	Зона специализированной общественной застройки	Не устанавливаются
Транспортная инфраструктура								
1.	Объекты капитального строительства регионального значения в области транспорта	Железнодорожный путь общего пользования	Железнодорожные пути городской электрички	Протяженность 1,76 км	г. Первоуральск	Расчетный срок	-	Не устанавливаются

2.	Объекты капитального строительства регионального значения в области транспорта	Искусственные дорожные сооружения	Строительство мостового сооружения на ВСМ Казань-Екатеринбург	1 ед.	1500 м. от северной границы п. Билимбай	Расчетный срок	Зона транспортной инфраструктуры	Не устанавливаются
3.	Объекты капитального строительства регионального значения в области транспорта	Искусственные дорожные сооружения	Строительство мостового сооружения на ВСМ Казань-Екатеринбург	1 ед.	500 м. от западной границы п. Крылосово	Расчетный срок	Зона транспортной инфраструктуры	Не устанавливаются
4.	Объекты капитального строительства регионального значения в области транспорта	Искусственные дорожные сооружения	Строительство мостового сооружения на ВСМ Казань-Екатеринбург	1 ед.	1300 м. от западной границы п. Крылосово	Расчетный срок	Зона транспортной инфраструктуры	Не устанавливаются
5.	Объекты капитального строительства регионального значения в области транспорта	Искусственные дорожные сооружения	Строительство мостового сооружения на ВСМ Казань-Екатеринбург	1 ед.	2700 м. от южной границы п. Шадриха	Расчетный срок	Зона транспортной инфраструктуры	Не устанавливаются
6.	Объекты капитального строительства регионального значения в области транспорта	Искусственные дорожные сооружения	Строительство мостового сооружения на пересечении автомобильной дороги «Западный обход г. Первоуральск» с ж/д путями	1 ед.	1900 м. от северо-западной границы г. Первоуральск	Расчетный срок	Зона транспортной инфраструктуры	Не устанавливаются

7.	Объекты капитального строительства регионального значения в области транспорта	Искусственные дорожные сооружения	Строительство мостового сооружения на пересечении автомобильной дороги «Западный обход г. Первоуральск» с рекой Чусовая	1 ед.	2000 м. от северо-западной границы г. Первоуральск	Расчетный срок	Зона транспортной инфраструктуры	Не устанавливаются
8.	Объекты капитального строительства регионального значения в области транспорта	Искусственные дорожные сооружения	Строительство мостового сооружения на пересечении автодороги «Западный обход г.Ревда» с рекой Шайтанка	1 ед.	700 м. от юго-западной границы д. Хомутовка	Расчетный срок	Зона транспортной инфраструктуры	Не устанавливаются
9.	Объекты капитального строительства регионального значения в области транспорта	Искусственные дорожные сооружения	Строительство мостового сооружения на пересечении автомобильной дороги «Восточный обход п. Билимбай» с рекой Билимбаевка	1 ед.	1300 м. от северной границы п. Билимбай	Расчетный срок	Зона транспортной инфраструктуры	Не устанавливаются
10.	Объекты капитального строительства регионального значения в области транспорта	Искусственные дорожные сооружения	Строительство мостового сооружения через р. Чусовая а/д «с.Нижнее Село - д.Трёка»	1 ед.	д. Трёка	Расчетный срок	Зона транспортной инфраструктуры	Не устанавливаются

11.	Объекты капитального строительства регионального значения в области транспорта	Искусственные дорожные сооружения	Реконструкция мостового сооружения через р. Утка	1 ед.	с. Слобода	Расчетный срок	Зона транспортной инфраструктуры	Не устанавливаются
12.	Объекты капитального строительства регионального значения в области транспорта	Искусственные дорожные сооружения	Реконструкция мостового сооружения через р. Черемшанка	1 ед.	южная граница д. Крылосово	Расчетный срок	Зона транспортной инфраструктуры	Не устанавливаются
13.	Объекты капитального строительства регионального значения в области транспорта	Искусственные дорожные сооружения	Реконструкция мостового сооружения через р. Чусовая	1 ед.	с. Битимка	Расчетный срок	Зона транспортной инфраструктуры	Не устанавливаются
14.	Объекты капитального строительства регионального значения в области транспорта	Искусственные дорожные сооружения	Реконструкция мостового сооружения через р. Чусовая	1 ед.	2800 м. от южной границы г. Первоуральск	Расчетный срок	Зона транспортной инфраструктуры	Не устанавливаются
15.	Объекты капитального строительства регионального значения в области транспорта	Искусственные дорожные сооружения	Реконструкция мостового сооружения через р. Билимбайка	1 ед.	п. Билимбай	Расчетный срок	Зона транспортной инфраструктуры	Не устанавливаются

16.	Объекты капитального строительства регионального значения в области транспорта	Искусственные дорожные сооружения	Строительство транспортной развязки на пересечении а/д Р-242 "г. Пермь - г. Екатеринбург" и а/д «д.Хомутовка - с.Крылосово»	1 ед.	3000 м. от северной границы п. Дидино	Расчетный срок	Зона транспортной инфраструктуры	Не устанавливаются
17.	Объекты капитального строительства регионального значения в области транспорта	Искусственные дорожные сооружения	Строительство транспортной развязки на пересечении а/д Р-242 "г. Пермь - г. Екатеринбург" и а/д «Западный обход г.Первоуральск»	1 ед.	540 м. от южной границы д. Хомутовка	Расчетный срок	Зона транспортной инфраструктуры	Не устанавливаются
18.	Объекты капитального строительства регионального значения в области транспорта	Искусственные дорожные сооружения	Строительство транспортной развязки на пересечении а/д Р-242 "г. Пермь - г. Екатеринбург" и а/д «Соединительная а/д от км 319+512 а/д "г.Пермь - г.Екатеринбург" до км 1+830 а/д "г.Ревда - г.Дегтярск»	1 ед.	1980 м. от южной границы г. Первоуральск	Расчетный срок	Зона транспортной инфраструктуры	Не устанавливаются
19.	Объекты капитального строительства регионального значения в	Искусственные дорожные сооружения	Строительство путепровода через ж/д на км 25 автомобильной дороги	1 ед.	100 м. от восточной границы с. Новоалексеевское	Расчетный срок	Зона транспортной инфраструктуры	Не устанавливаются

	области транспорта		г.Екатеринбург – г.Первоуральск					
20.	Объекты капитального строительства регионального значения в области транспорта	Искусственные дорожные сооружения	Строительство путепровода на транспортной развязке	1 ед.	540 м. от южной границы д. Хомутовка	Расчетный срок	Зона транспортной инфраструктуры	Не устанавливаются
21.	Объекты капитального строительства регионального значения в области транспорта	Искусственные дорожные сооружения	Строительство путепровода на транспортной развязке	1 ед.	1980 м. от южной границы г. Первоуральск	Расчетный срок	Зона транспортной инфраструктуры	Не устанавливаются
22.	Объекты капитального строительства регионального значения в области транспорта	Комплексные объекты транспортной инфраструктуры	Строительство транспортно-пересадочного узла	1 ед.	г. Первоуральск	Расчетный срок	Зона транспортной инфраструктуры	Не устанавливаются
23.	Объекты капитального строительства регионального значения в области транспорта	Автомобильные дороги	Строительство автомобильной дороги «Западный обход г.Первоуральск»	13,8 км	Западнее г. Первоуральск	Расчетный срок	-	Придорожная полоса

24.	Объекты капитального строительства регионального значения в области транспорта	Автомобильные дороги	Строительство автомобильной дороги «Подъезд к поселку Динас от автодороги «Западный обход г.Первоуральск»	2,0 км	Западнее г. Первоуральск	Расчетный срок	-	Придорожная полоса
25.	Объекты капитального строительства регионального значения в области транспорта	Автомобильные дороги	Строительство автомобильной дороги «Западный обход г.Ревда»	4,4 км	Территория городского округа	Расчетный срок	-	Придорожная полоса
26.	Объекты капитального строительства регионального значения в области транспорта	Автомобильные дороги	Строительство автомобильной дороги «Восточный обход п.Билимбай»	5,4 км	Северо-восточнее п. Билимбай	Расчетный срок	-	Придорожная полоса
27.	Объекты капитального строительства регионального значения в области транспорта	Автомобильные дороги	Строительство планируемого участка автомобильной дороги «д. Хомутовка – с. Крылосово»	9,3 км	Юго-западнее д. Крылосово	Расчетный срок	-	Придорожная полоса
28.	Объекты капитального строительства регионального значения в области транспорта	Автомобильные дороги	Реконструкция а/д «п. Билимбай – с. Тарасково»	5,7 км	п. Билимбай	Расчетный срок	-	Придорожная полоса

29.	Объекты капитального строительства регионального значения в области транспорта	Автомобильные дороги	Реконструкция а/д «г. Первоуральск - п. Пильный»	3,6 км	Восточнее г. Первоуральск	Расчетный срок	-	Придорожная полоса
30.	Объекты капитального строительства регионального значения в области транспорта	Автомобильные дороги	Реконструкция а/д «г. Первоуральск, ул. Вайнера, ул. Кольцевая (от просп. Ильича до ул. Дружбы)»	2,5 км	г. Первоуральск	Расчетный срок	-	Придорожная полоса
31.	Объекты капитального строительства регионального значения в области транспорта	Автомобильные дороги	Реконструкция а/д «г. Екатеринбург - г. Первоуральск»	31,6 км	Территория городского округа	Расчетный срок	-	Придорожная полоса
32.	Объекты капитального строительства регионального значения в области транспорта	Автомобильные дороги	Реконструкция а/д «Подъезд к с. Новоалексеевское от транспортной развязки на км 330+975 а/д «г. Пермь - г. Екатеринбург»	1,3 км	с. Новоалексеевское	Расчетный срок	-	Придорожная полоса
33.	Объекты капитального строительства регионального значения в области транспорта	Автомобильные дороги	Реконструкция а/д «Подъезд к г. Первоуральск от км 326+000 а/д «г. Пермь - г. Екатеринбург»	3,3 км	Юго-восточнее г. Первоуральск	Расчетный срок	-	Придорожная полоса

34.	Объекты капитального строительства регионального значения в области транспорта	Автомобильные дороги	Реконструкция а/д «д. Хомутовка - с. Крылосово»	3,9 км	Южнее д. Черемша	Расчетный срок	-	Придорожная полоса
35.	Объекты капитального строительства регионального значения в области транспорта	Автомобильные дороги	Реконструкция а/д «Подъезд к д/о «Шишимский» от км 33+489 а/д «г.Первоуральск – п.г.т. Шаля»	6,5 км	п. Прогресс	Расчетный срок	-	Придорожная полоса
36.	Объекты капитального строительства регионального значения в области транспорта	Автомобильные дороги	Реконструкция а/д «Екатеринбургская кольцевая автомобильная дорога»	11,4 км	Восточнее д. Старые Решёты	Расчетный срок	-	Придорожная полоса
Инженерная инфраструктура								
1.	Объекты инженерной инфраструктуры	Обеспечение электроснабжения	Строительство отпайки 110 кВ от ВЛ 110 кВ Первоуральская-Кузино с отпайками до ПС №1	15,5 км	городской округ Первоуральск	2035	-	Охранная зона – 20 м
2.	Объекты инженерной инфраструктуры	Обеспечение электроснабжения	Строительство отпайки 110 кВ от ВЛ 110 кВ Бойцы-Кузино с отпайками до ПС №1	15,5 км	городской округ Первоуральск	2035	-	Охранная зона – 20 м

3.	Объекты инженерной инфраструктуры	Обеспечение электроснабжения	Строительство отпайки от ВЛ 110 кВ Первоуральск – Металл до ПС №2	6,2 км	городской округ Первоуральск	2035	-	Охранная зона – 20 м
4.	Объекты инженерной инфраструктуры	Обеспечение электроснабжения	Строительство ПС № 2 110.35.6 кВ	1 шт.	городской округ Первоуральск	2035	Зона инженерной инфраструктуры	Охранная зона – 20 м
5.	Объекты инженерной инфраструктуры	Обеспечение электроснабжения	Строительство ПС № 1 110.35.6 кВ	1 шт.	городской округ Первоуральск	2035	Зона инженерной инфраструктуры	Охранная зона – 20 м
6.	Объекты инженерной инфраструктуры	Обеспечение водоснабжения	Строительство тракта переброски воды (водовода) из Дарьинского водохранилища в Шишимское водохранилище (через русло р. Осиновка)	3,4 км	городской округ Первоуральск	2035	-	Санитарно-защитная полоса – 10 м
7.	Объекты инженерной инфраструктуры	Обеспечение водоснабжения	Строительство тракта переброски воды (водовода) из Шишимского водохранилища до верховой р. Б. Черная	10,0 км	городской округ Первоуральск	2040	-	Санитарно-защитная полоса – 10 м
8.	Объекты инженерной инфраструктуры	Обеспечение водоснабжения	Строительство водовода от Шишимско-Дарьинского гидроузла до	9,5 км	городской округ Первоуральск	2040	-	Санитарно-защитная полоса – 10 м

			Северо-Западной фильтровальной станции (СЗФС)					
9.	Объекты инженерной инфраструктуры	Обеспечение водоснабжения	Строительство водовода от насосной станции «СУГРЭС» до теплоисточника СУГРЭС	0,1 км	городской округ Первоуральск	2035	-	Санитарно- защитная полоса – 10 м
10.	Объекты инженерной инфраструктуры	Обеспечение водоснабжения	Строительство водовода сырой воды №5 от 3-го шлюза регулятора до ЗФС	2,9 км	городской округ Первоуральск	2035	-	Санитарно- защитная полоса – 10 м
11.	Объекты инженерной инфраструктуры	Обеспечение водоснабжения	Строительство водовода (дублер водовода от Нижне- Сергинского водозабора)	20,9 км	городской округ Первоуральск	2035	-	Санитарно- защитная полоса – 10 м
12.	Объекты инженерной инфраструктуры	Обеспечение водоснабжения	Строительство Водозабора из Шишимского водохранилища	1 шт.	городской округ Первоуральск		Зона инженерной инфраструктуры	Зона санитарной охраны по расчету
13.	Объекты инженерной инфраструктуры	Обеспечение электроснабжения	Реконструкция ВЛ 110 кВ Среднеуральская ГРЭС - Хромпик II цепь с отпайками	25,4 км	городской округ Первоуральск	2021	-	Охранная зона – 20 м

14.	Объекты инженерной инфраструктуры	Обеспечение электроснабжения	Реконструкция ВЛ 110 кВ Среднеуральская ГРЭС - Хромпик I цепь с отпайками	20,8 км	городской округ Первоуральск	2021	-	Охранная зона – 20 м
15.	Объекты инженерной инфраструктуры	Обеспечение электроснабжения	Реконструкция ВЛ 110 кВ Первоуральская - Хромпик II цепь с отпайками	0,15 км	городской округ Первоуральск	2020	-	Охранная зона – 20 м
16.	Объекты инженерной инфраструктуры	Обеспечение электроснабжения	Реконструкция ВЛ 110 кВ Первоуральская - Хромпик I цепь с отпайками	0,33 км	городской округ Первоуральск	2020	-	Охранная зона – 20 м
17.	Объекты инженерной инфраструктуры	Обеспечение электроснабжения	Реконструкция ПС Хромпик 110 кВ	1 шт.	городской округ Первоуральск	2024	Зона инженерной инфраструктуры	Охранная зона – 20 м
18.	Объекты инженерной инфраструктуры	Обеспечение водоснабжения	Реконструкция водовода от насосной станции «СУГРЭС» до теплоисточника СУГРЭС	0,1 км	городской округ Первоуральск	2035	-	Санитарно-защитная полоса – 10 м
19.	Объекты инженерной инфраструктуры	Обеспечение водоснабжения	Реконструкция водоводов сырой воды от 3-го шлюза регулятора до западной фильтровальной станции (ЗФС)	2,9 км	городской округ Первоуральск	2035	-	Санитарно-защитная полоса – 10 м

Объекты утилизации, обезвреживания, размещения отходов производства и потребления

1.	Объекты регионального значения в сфере обработки, утилизации, обезвреживания и размещения твердых коммунальных отходов	Иной объект обращения с отходами	Цех производства RDF-материалов	100000 тонн/год III класс опасности	г. Первоуральск	2025	Производственная зона	Санитарно-защитная зона - 300 м
----	--	----------------------------------	---------------------------------	--	-----------------	------	-----------------------	---------------------------------

II. СВЕДЕНИЯ О ВИДАХ, НАЗНАЧЕНИИ И НАИМЕНОВАНИЯХ ПЛАНИРУЕМЫХ К РАЗМЕЩЕНИЮ И К РЕКОНСТРУКЦИИ ОБЪЕКТОВ МЕСТНОГО ЗНАЧЕНИЯ ГОРОДСКОГО ОКРУГА ПЕРВОУРАЛЬСК, ИХ ОСНОВНЫЕ ХАРАКТЕРИСТИКИ, МЕСТОПОЛОЖЕНИЕ, ХАРАКТЕРИСТИКИ ЗОН С ОСОБЫМИ УСЛОВИЯМИ ИСПОЛЬЗОВАНИЯ ТЕРРИТОРИЙ

Для создания полноценной системы социального и культурно-бытового обслуживания городского округа Первоуральск, для обеспечения круглогодичной автотранспортной связи между населёнными пунктами городского округа и устойчивого функционирования инженерной инфраструктуры генеральным планом предусматривается комплекс мероприятий по размещению объектов местного значения городского округа.

В таблице 6 сведены все мероприятия с разбивкой по направлениям (отраслям).

Таблица 6

*Объекты социального и культурно-бытового обслуживания населения, размещаемых на территории городского округа
Первоуральск*

№ п/п	Вид объекта	Назначение объекта	Наименование объекта	Основные характеристики	Местоположение	Срок реализации	Функциональная зона	Зоны с особыми условиями использования территории
1	2	3	4	5	6	7	8	9
Объекты социального и культурно-бытового обслуживания								
Объекты образования и науки								
Дошкольная образовательная организация								
1.	Объекты капитального строительства местного значения в области образования	Обеспеченность местами в дошкольных образовательных организациях (ДОО) детей	Строительство детского дошкольного учреждения	на 150 мест	г. Первоуральск (северная часть), проезд 4	Расчетный срок	Зона специализированной общественной застройки	Не устанавливаются
2.	Объекты капитального строительства местного значения в области образования	Обеспеченность местами в дошкольных образовательных организациях (ДОО) детей	Строительство детского дошкольного учреждения	на 250 мест	г. Первоуральск (северная часть), ул. Новая 7	Расчетный срок	Зона специализированной общественной застройки	Не устанавливаются
3.	Объекты капитального строительства местного значения в области образования	Обеспеченность местами в дошкольных образовательных организациях (ДОО) детей	Строительство детского дошкольного учреждения	на 250 мест	г. Первоуральск (северная часть), ул. Новая 7	Расчетный срок	Зона специализированной общественной застройки	Не устанавливаются

4.	Объекты капитального строительства местного значения в области образования	Обеспеченность местами в дошкольных образовательных организациях (ДОО) детей	Строительство детского дошкольного учреждения	на 50 мест	г. Первоуральск, ул. Мира, д. 2	Расчетный срок	Зона специализированной общественной застройки	Не устанавливаются
5.	Объекты капитального строительства местного значения в области образования	Обеспеченность местами в дошкольных образовательных организациях (ДОО) детей	Строительство детского дошкольного учреждения	на 100 мест	г. Первоуральск, в границах ул. Папанинцев-Ильича-Трубников-Ватутина	Расчетный срок	Зона специализированной общественной застройки	Не устанавливаются
6.	Объекты капитального строительства местного значения в области образования	Обеспеченность местами в дошкольных образовательных организациях (ДОО) детей	Строительство детского дошкольного учреждения	на 100 мест	г. Первоуральск, в границах ул. Папанинцев-Гагарина-Трубников-Ватутина	Расчетный срок	Зона специализированной общественной застройки	Не устанавливаются
7.	Объекты капитального строительства местного значения в области образования	Обеспеченность местами в дошкольных образовательных организациях (ДОО) детей	Строительство детского дошкольного учреждения	на 100 мест	г. Первоуральск, в границах ул. Комсомольская-Карбышева-Школьный-Карабельный	Расчетный срок	Зона специализированной общественной застройки	Не устанавливаются
8.	Объекты капитального строительства местного значения в области образования	Обеспеченность местами в дошкольных образовательных организациях (ДОО) детей	Строительство детского дошкольного учреждения	на 175 мест	г. Первоуральск, улица 30	Расчетный срок	Зона специализированной общественной застройки	Не устанавливаются

9.	Объекты капитального строительства местного значения в области образования	Обеспеченность местами в дошкольных образовательных организациях (ДОО) детей	Строительство детского дошкольного учреждения	на 175 мест	г. Первоуральск, улица 32	Расчетный срок	Зона специализированной общественной застройки	Не устанавливаются
10.	Объекты капитального строительства местного значения в области образования	Обеспеченность местами в дошкольных образовательных организациях (ДОО) детей	Строительство детского дошкольного учреждения	на 175 мест	г. Первоуральск, улица 33	Расчетный срок	Зона специализированной общественной застройки	Не устанавливаются
11.	Объекты капитального строительства местного значения в области образования	Обеспеченность местами в дошкольных образовательных организациях (ДОО) детей	Строительство детского дошкольного учреждения	на 300 мест	г. Первоуральск, ул. Путейцев	Расчетный срок	Зона специализированной общественной застройки	Не устанавливаются
12.	Объекты капитального строительства местного значения в области образования	Обеспеченность местами в дошкольных образовательных организациях (ДОО) детей	Строительство детского дошкольного учреждения	На 300 мест	г. Первоуральск, ул. Комсомольская	Расчетный срок	Зона специализированной общественной застройки	Не устанавливаются
13.	Объекты капитального строительства местного значения в области образования	Обеспеченность местами в дошкольных образовательных организациях (ДОО) детей	Строительство детского дошкольного учреждения	на 165 мест	п. Кузино, улица 29	Расчетный срок	Зона специализированной общественной застройки	Не устанавливаются

14.	Объекты капитального строительства местного значения в области образования	Обеспеченность местами в дошкольных образовательных организациях (ДОО) детей	Строительство детского дошкольного учреждения	на 100 мест	п. Кузино, пер. Торговый	Расчетный срок	Зона специализированной общественной застройки	Не устанавливаются
15.	Объекты капитального строительства местного значения в области образования	Обеспеченность местами в дошкольных образовательных организациях (ДОО) детей	Строительство детского дошкольного учреждения-общеобразовательного учреждения (начального образования)	на 35 мест	п. Перескачка, пер. Стахановский	Расчетный срок	Зона специализированной общественной застройки	Не устанавливаются
16.	Объекты капитального строительства местного значения в области образования	Обеспеченность местами в дошкольных образовательных организациях (ДОО) детей	Строительство детского дошкольного учреждения	на 75 мест	п. Новоуткинск, улица Колхозника	Расчетный срок	Зона специализированной общественной застройки	Не устанавливаются
17.	Объекты капитального строительства местного значения в области образования	Обеспеченность местами в дошкольных образовательных организациях (ДОО) детей	Строительство детского дошкольного учреждения	на 130 мест	п. Коуровка, улица 3	Расчетный срок	Зона специализированной общественной застройки	Не устанавливаются
18.	Объекты капитального строительства местного значения в области образования	Обеспеченность местами в дошкольных образовательных организациях (ДОО) детей	Строительство детского дошкольного учреждения	на 140 мест	п. Прогресс, ул. Радищева	Расчетный срок	Зона специализированной общественной застройки	Не устанавливаются

19.	Объекты капитального строительства местного значения в области образования	Обеспеченность местами в дошкольных образовательных организациях (ДОО) детей	Строительство детского дошкольного учреждения	на 100 мест	п. Билимбай, ул. Трубников	Расчетный срок	Зона специализированной общественной застройки	Не устанавливаются
20.	Объекты капитального строительства местного значения в области образования	Обеспеченность местами в дошкольных образовательных организациях (ДОО) детей	Строительство детского дошкольного учреждения	на 200 мест	п. Билимбай, ул. Бахчиванджи, д 2	Расчетный срок	Зона специализированной общественной застройки	Не устанавливаются
21.	Объекты капитального строительства местного значения в области образования	Обеспеченность местами в дошкольных образовательных организациях (ДОО) детей	Строительство детского дошкольного учреждения	на 200 мест	п. Билимбай, улица Куйбышева, с востока от дома 53	Расчетный срок	Зона специализированной общественной застройки	Не устанавливаются
22.	Объекты капитального строительства местного значения в области образования	Обеспеченность местами в дошкольных образовательных организациях (ДОО) детей	Строительство детского дошкольного учреждения	на 120 мест	п. Билимбай, пер. Пролетарский-ул. Учителей	Расчетный срок	Зона специализированной общественной застройки	Не устанавливаются
23.	Объекты капитального строительства местного значения в области образования	Обеспеченность местами в дошкольных образовательных организациях (ДОО) детей	Строительство детского дошкольного учреждения	на 200 мест	п. Билимбай, ул. Карла Маркса-ул. Чапаева	Расчетный срок	Зона специализированной общественной застройки	Не устанавливаются

24.	Объекты капитального строительства местного значения в области образования	Обеспеченность местами в дошкольных образовательных организациях (ДОО) детей	Строительство детского дошкольного учреждения	на 120 мест	д. Коновалово, улица 5	Расчетный срок	Зона специализированной общественной застройки	Не устанавливаются
25.	Объекты капитального строительства местного значения в области образования	Обеспеченность местами в дошкольных образовательных организациях (ДОО) детей	Строительство детского дошкольного учреждения	на 150 мест	д. Крылосово, ул. КИЗ, д № 13	Расчетный срок	Зона специализированной общественной застройки	Не устанавливаются
26.	Объекты капитального строительства местного значения в области образования	Обеспеченность местами в дошкольных образовательных организациях (ДОО) детей	Строительство детского дошкольного учреждения	на 100 мест	п. Ильмовка, улица 2	Расчетный срок	Зона специализированной общественной застройки	Не устанавливаются
27.	Объекты капитального строительства местного значения в области образования	Обеспеченность местами в дошкольных образовательных организациях (ДОО) детей	Реконструкция (восстановление) детского дошкольного учреждения	на 150 мест	п. Дидино, улица 6	Расчетный срок	Зона специализированной общественной застройки	Не устанавливаются
28.	Объекты капитального строительства местного значения в области образования	Обеспеченность местами в дошкольных образовательных организациях (ДОО) детей	Строительство детского дошкольного учреждения	на 100 мест	с. Новоалексеевское, северная часть	Расчетный срок	Зона специализированной общественной застройки	Не устанавливаются

29.	Объекты капитального строительства местного значения в области образования	Обеспеченность местами в дошкольных образовательных организациях (ДОО) детей	Строительство детского дошкольного учреждения	на 60 мест	с. Новоалексеевское, ул. 8 Марта	Расчетный срок	Зона специализированной общественной застройки	Не устанавливаются
30.	Объекты капитального строительства местного значения в области образования	Обеспеченность местами в дошкольных образовательных организациях (ДОО) детей	Строительство детского дошкольного учреждения	на 140 мест	с. Новоалексеевское, улица 6	Расчетный срок	Зона специализированной общественной застройки	Не устанавливаются
31.	Объекты капитального строительства местного значения в области образования	Обеспеченность местами в дошкольных образовательных организациях (ДОО) детей	Строительство детского дошкольного учреждения	на 200 мест	п. Канал, улица 16	Расчетный срок	Зона специализированной общественной застройки	Не устанавливаются
32.	Объекты капитального строительства местного значения в области образования	Обеспеченность местами в дошкольных образовательных организациях (ДОО) детей	Строительство детского дошкольного учреждения	на 200 мест	п. Канал, улица 8	Расчетный срок	Зона специализированной общественной застройки	Не устанавливаются
33.	Объекты капитального строительства местного значения в области образования	Обеспеченность местами в дошкольных образовательных организациях (ДОО) детей	Строительство детского дошкольного учреждения	на 210 мест	п. Канал, улица 5	Расчетный срок	Зона специализированной общественной застройки	Не устанавливаются

34.	Объекты капитального строительства местного значения в области образования	Обеспеченность местами в дошкольных образовательных организациях (ДОО) детей	Строительство детского дошкольного учреждения	на 150 мест	д. Старые Решёты, улица 1	Расчетный срок	Зона специализированной общественной застройки	Не устанавливаются
35.	Объекты капитального строительства местного значения в области образования	Обеспеченность местами в дошкольных образовательных организациях (ДОО) детей	Строительство детского дошкольного учреждения	на 60 мест	п. Решёты	Расчетный срок	Зона специализированной общественной застройки	Не устанавливаются
Общеобразовательная организация								
1.	Объекты капитального строительства местного значения в области образования	Обеспеченность местами в организациях общего начального и основного образования	Строительство общеобразовательного учреждения	на 1500 учащихся	г. Первоуральск, ул. Новая, 7	Расчетный срок	Зона специализированной общественной застройки	Не устанавливаются
2.	Объекты капитального строительства местного значения в области образования	Обеспеченность местами в организациях общего начального и основного образования	Строительство общеобразовательного учреждения	на 500 учащихся	г. Первоуральск, ул. Новая, 2	Расчетный срок	Зона специализированной общественной застройки	Не устанавливаются
3.	Объекты капитального строительства местного значения в области образования	Обеспеченность местами в организациях общего начального и основного образования	Строительство общеобразовательного учреждения	на 600 учащихся	г. Первоуральск, в границах ул. Папанинцев-Ильича-Трубников-Ватутина	Расчетный срок	Зона застройки среднеэтажными жилыми домами	Не устанавливаются

4.	Объекты капитального строительства местного значения в области образования	Обеспеченность местами в организациях общего начального и основного образования	Строительство общеобразовательного учреждения	на 600 учащихся	г. Первоуральск, в границах ул. Папанинцев-Гагарина-Трубников-Ватутина	Расчетный срок	Зона застройки среднетажными жилыми домами	Не устанавливаются
5.	Объекты капитального строительства местного значения в области образования	Обеспеченность местами в организациях общего начального и основного образования	Строительство общеобразовательного учреждения	на 600 учащихся	г. Первоуральск, в границах ул. Комсомольская-Карбышева-Школьный-Карабельный	Расчетный срок	Зона застройки среднетажными жилыми домами	Не устанавливаются
6.	Объекты капитального строительства местного значения в области образования	Обеспеченность местами в организациях общего начального и основного образования	Строительство общеобразовательного учреждения	на 360 учащихся	г. Первоуральск, ул. Северная	Расчетный срок	Зона специализированной общественной застройки	Не устанавливаются
7.	Объекты капитального строительства местного значения в области образования	Обеспеченность местами в организациях общего начального и основного образования	Строительство общеобразовательного учреждения	на 675 учащихся	г. Первоуральск, улица 37	Расчетный срок	Зона специализированной общественной застройки	Не устанавливаются
8.	Объекты капитального строительства местного значения в области образования	Обеспеченность местами в организациях общего начального и основного образования	Строительство общеобразовательного учреждения	на 700 учащихся	п. Кузино, улица 28	Расчетный срок	Зона специализированной общественной застройки	Не устанавливаются

9.	Объекты капитального строительства местного значения в области образования	Обеспеченность местами в организациях общего начального и основного образования	Строительство детского дошкольного учреждения-общеобразовательного учреждения (начального образования)	на 65 учащихся	п. Перескачка, ул. Новотрубников	Расчетный срок	Зона специализированной общественной застройки	Не устанавливаются
10.	Объекты капитального строительства местного значения в области образования	Обеспеченность местами в организациях общего начального и основного образования	Строительство общеобразовательного учреждения	на 750 учащихся	п. Коуровка, улица 3	Расчетный срок	Зона специализированной общественной застройки	Не устанавливаются
11.	Объекты капитального строительства местного значения в области образования	Обеспеченность местами в организациях общего начального и основного образования	Строительство общеобразовательного учреждения	на 250 учащихся	п. Билимбаев, ул. Бахчиванджи, в районе дома 2	Расчетный срок	Зона специализированной общественной застройки	Не устанавливаются
12.	Объекты капитального строительства местного значения в области образования	Обеспеченность местами в организациях общего начального и основного образования	Строительство общеобразовательного учреждения (малокомплектного)	на 200 учащихся	д. Коновалово, улица 5	Расчетный срок	Зона специализированной общественной застройки	Не устанавливаются
13.	Объекты капитального строительства местного значения в области образования	Обеспеченность местами в организациях общего начального и основного образования	Строительство общеобразовательного учреждения (малокомплектного)	на 240 учащихся	д. Крылосово, ул. КИЗ	Расчетный срок	Зона специализированной общественной застройки	Не устанавливаются

14.	Объекты капитального строительства местного значения в области образования	Обеспеченность местами в организациях общего начального и основного образования	Строительство общеобразовательного учреждения	на 800 учащихся	п. Дидино, улица 4	Расчетный срок	Зона специализированной общественной застройки	Не устанавливаются
15.	Объекты капитального строительства местного значения в области образования	Обеспеченность местами в организациях общего начального и основного образования	Строительство общеобразовательного учреждения	на 1350 учащихся	п. Канал, улица 18	Расчетный срок	Зона специализированной общественной застройки	Не устанавливаются
16.	Объекты капитального строительства местного значения в области образования	Обеспеченность местами в организациях общего начального и основного образования	Строительство общеобразовательного учреждения	на 600 учащихся	д. Старые Решёты, улица 8	Расчетный срок	Зона специализированной общественной застройки	Не устанавливаются
Организация дополнительного образования								
1.	Объекты местного значения в области образования	Обеспеченность местами в организациях дополнительного образования	Размещение организации дополнительного образования	на 200 мест	г. Первоуральск, ул. Новая 1	Расчетный срок	Зона специализированной общественной застройки	Не устанавливаются
2.	Объекты местного значения в области образования	Обеспеченность местами в организациях дополнительного образования	Размещение организации дополнительного образования	на 150 мест	г. Первоуральск, ул. Динасовское шоссе	Расчетный срок	Зона застройки многоэтажными жилыми домами (9 этажей и более)	Не устанавливаются
Объекты культуры и искусства								
Объект культурно-просветительного назначения								

1.	Объекты местного значения в области культуры	Обеспеченность населения муниципальными библиотеками	Объект библиотечного обслуживания населения (размещение в здании клуба)	1 объект 5000 единиц хранения	п. Кузино, улица 29	Расчетный срок	Зона специализированной общественной застройки	Не устанавливаются
2.	Объекты местного значения в области культуры	Обеспеченность населения муниципальными библиотеками	Объект библиотечного обслуживания населения (размещение в здании клуба)	1 объект 5000 единиц хранения	п. Дидино, улица 4	Расчетный срок	Зона специализированной общественной застройки	Не устанавливаются
3.	Объекты местного значения в области культуры	Обеспеченность населения муниципальными библиотеками	Объект библиотечного обслуживания населения (размещение в здании клуба)	1 объект 10000 единиц хранения	п. Канал, улица 5	Расчетный срок	Зона специализированной общественной застройки	Не устанавливаются
4.	Объекты местного значения в области культуры	Обеспеченность населения муниципальными библиотеками	Объект библиотечного обслуживания населения (размещение в здании клуба)	1 объект 3000 единиц хранения	с. Слобода, ул. Зеленая, дом 2 - А	Расчетный срок	Зона специализированной общественной застройки	Не устанавливаются
Объект культурно-досугового (клубного) типа								
1.	Объекты капитального строительства местного значения в области культуры	Обеспеченность населения учреждениями культуры клубного типа	Строительство учреждения культуры клубного типа	на 400 мест	г. Первоуральск, ул. Новая 1	Расчетный срок	Зона специализированной общественной застройки	Не устанавливаются
2.	Объекты капитального строительства местного значения в	Обеспеченность населения учреждениями культуры клубного типа	Строительство учреждения культуры клубного типа	на 1350 мест	г. Первоуральск, в границах ул. Папанинцев-Ильича-Трубников-Ватутина	Расчетный срок	Зона застройки среднеэтажными жилыми домами	Не устанавливаются

	области культуры							
3.	Объекты капитального строительства местного значения в области культуры	Обеспеченность населения учреждениями культуры клубного типа	Строительство учреждения культуры клубного типа	на 1000 мест	г. Первоуральск, в границах ул. Папанинцев-Гагарина-Трубников-Ватутина	Расчетный срок	Зона застройки среднеэтажными жилыми домами	Не устанавливаются
4.	Объекты капитального строительства местного значения в области культуры	Обеспеченность населения учреждениями культуры клубного типа	Строительство учреждения культуры клубного типа	на 1000 мест	г. Первоуральск, в границах ул. Комсомольская-Карбышева-Школьный-Карабельный	Расчетный срок	Зона застройки среднеэтажными жилыми домами	Не устанавливаются
5.	Объекты капитального строительства местного значения в области культуры	Обеспеченность населения учреждениями культуры клубного типа	Строительство учреждения культуры клубного типа	на 1650 мест	г. Первоуральск, Московское шоссе	Расчетный срок	Производственная зона	Не устанавливаются
6.	Объекты капитального строительства местного значения в области культуры	Обеспеченность населения учреждениями культуры клубного типа	Строительство учреждения культуры клубного типа	на 1000 мест	г. Первоуральск, ул. Энгельса	Расчетный срок	Зона специализированной общественной застройки	Не устанавливаются

7.	Объекты капитального строительства местного значения в области культуры	Обеспеченность населения учреждениями культуры клубного типа	Строительство учреждения культуры клубного типа	на 450 мест	п. Кузино, улица 29	Расчетный срок	Зона специализированной общественной застройки	Не устанавливаются
8.	Объекты капитального строительства местного значения в области культуры	Обеспеченность населения учреждениями культуры клубного типа	Расширение объекта культуры клубного типа (реконструкция)	на 500 мест	п. Новоуткинск, улица Колхозника	Расчетный срок	Зона специализированной общественной застройки	Не устанавливаются
9.	Объекты капитального строительства местного значения в области культуры	Обеспеченность населения учреждениями культуры клубного типа	Строительство учреждения культуры клубного типа	на 150 мест	п. Прогресс, ул. Культуры, д. 10	Расчетный срок	Зона специализированной общественной застройки	Не устанавливаются
10.	Объекты капитального строительства местного значения в области культуры	Обеспеченность населения учреждениями культуры клубного типа	Строительство учреждения культуры клубного типа	на 100 мест	с. Слобода, ул. Зеленая, дом 2 - А	Расчетный срок	Зона специализированной общественной застройки	Не устанавливаются
11.	Объекты капитального строительства местного значения в области культуры	Обеспеченность населения учреждениями культуры клубного типа	Строительство учреждения культуры клубного типа	на 100 мест	п. Коуровка, улица 5	Расчетный срок	Зона специализированной общественной застройки	Не устанавливаются

12.	Объекты капитального строительства местного значения в области культуры	Обеспеченность населения учреждениями культуры клубного типа	Строительство учреждения культуры клубного типа	на 200 мест	п. Билимбай, ул. Красноармейская	Расчетный срок	Зона специализированной общественной застройки	Не устанавливаются
13.	Объекты капитального строительства местного значения в области культуры	Обеспеченность населения учреждениями культуры клубного типа	Строительство учреждения культуры клубного типа	на 500 мест	п. Билимбай, ул. Советская	Расчетный срок	Зона специализированной общественной застройки	Не устанавливаются
14.	Объекты капитального строительства местного значения в области культуры	Обеспеченность населения учреждениями культуры клубного типа	Реконструкция (восстановление) объекта культуры клубного типа	на 150 мест	п. Билимбай, ул. Лермонтова, дом 12	Расчетный срок	Зона специализированной общественной застройки	Не устанавливаются
15.	Объекты капитального строительства местного значения в области культуры	Обеспеченность населения учреждениями культуры клубного типа	Строительство учреждения культуры клубного типа	на 150 мест	д. Коновалово, улица 5	Расчетный срок	Зона специализированной общественной застройки	Не устанавливаются
16.	Объекты капитального строительства местного значения в области культуры	Обеспеченность населения учреждениями культуры клубного типа	Строительство учреждения культуры клубного типа	на 100 мест	д. Крылосово, улица 1	Расчетный срок	Зона специализированной общественной застройки	Не устанавливаются

17.	Объекты капитального строительства местного значения в области культуры	Обеспеченность населения учреждениями культуры клубного типа	Строительство учреждения культуры клубного типа	на 250 мест	п. Дидино, улица 4	Расчетный срок	Зона специализированной общественной застройки	Не устанавливаются
18.	Объекты капитального строительства местного значения в области культуры	Обеспеченность населения учреждениями культуры клубного типа	Расширение объекта культуры клубного типа	на 150 мест	с. Новоалексеевское, ул. Буденного, 38а	Расчетный срок	Зона специализированной общественной застройки	Не устанавливаются
19.	Объекты капитального строительства местного значения в области культуры	Обеспеченность населения учреждениями культуры клубного типа	Строительство учреждения культуры клубного типа	на 650 мест	п. Канал, улица 5	Расчетный срок	Зона специализированной общественной застройки	Не устанавливаются
20.	Объекты капитального строительства местного значения в области культуры	Обеспеченность населения учреждениями культуры клубного типа	Строительство учреждения культуры клубного типа	на 200 мест	д. Старые Решёты, улица 1	Расчетный срок	Зона специализированной общественной застройки	Не устанавливаются
Объекты физической культуры и массового спорта								
Объект спорта, включающий отдельно нормируемые спортивные сооружения								
1.	Объекты капитального строительства местного значения в области физической культуры и	Обеспеченность населения спортивными залами для круглогодичных занятия физкультурой и массовым спортом	Строительство объекта спорта, включающего отдельно нормируемые спортивные сооружения	1 объект Площадь – 1300 кв.м	г. Первоуральск, проезд 4	Расчетный срок	Зона специализированной общественной застройки	Не устанавливаются

	массового спорта							
2.	Объекты капитального строительства местного значения в области физической культуры и массового спорта	Обеспеченность населения спортивными залами для круглогодичных занятия физкультурой и массовым спортом	Строительство объекта спорта, включающего отдельно нормируемые спортивные сооружения	1 объект Площадь – 1000 кв.м	г. Первоуральск, улица 9	Расчетный срок	Зона специализированной общественной застройки	Не устанавливаются
3.	Объекты капитального строительства местного значения в области физической культуры и массового спорта	Обеспеченность населения спортивными залами для круглогодичных занятия физкультурой и массовым спортом	Строительство объекта спорта, включающего отдельно нормируемые спортивные сооружения	1 объект Площадь – 1500 кв.м	п. Билимбай, ул. Красноармейская	Расчетный срок	Зона специализированной общественной застройки	Не устанавливаются
4.	Объекты капитального строительства местного значения в области физической культуры и массового спорта	Обеспеченность населения спортивными залами для круглогодичных занятия физкультурой и массовым спортом	Строительство объекта спорта, включающего отдельно нормируемые спортивные сооружения	1 объект Площадь – 1200 кв.м	п. Ильмовка, улица 2	Расчетный срок	Зона специализированной общественной застройки	Не устанавливаются

5.	Объекты капитального строительства местного значения в области физической культуры и массового спорта	Обеспеченность населения спортивными залами для круглогодичных занятия физкультурой и массовым спортом	Строительство объекта спорта, включающего отдельно нормируемые спортивные сооружения	1 объект Площадь – 1200 кв.м	п. Дидино, улица 4	Расчетный срок	Зона специализированной общественной застройки	Не устанавливаются
6.	Объекты капитального строительства местного значения в области физической культуры и массового спорта	Обеспеченность населения спортивными залами для круглогодичных занятия физкультурой и массовым спортом	Строительство объекта спорта, включающего отдельно нормируемые спортивные сооружения	1 объект Площадь – 1000 кв.м	п. Новоуткинск, улица Колхозника	Расчетный срок	Зона специализированной общественной застройки	Не устанавливаются
7.	Объекты капитального строительства местного значения в области физической культуры и массового спорта	Обеспеченность населения спортивными залами для круглогодичных занятия физкультурой и массовым спортом	Строительство объекта спорта, включающего отдельно нормируемые спортивные сооружения	1 объект Площадь – 1000 кв.м	п. Новоуткинск, улица Ленина	Расчетный срок	Зона специализированной общественной застройки	Не устанавливаются
8.	Объекты капитального строительства местного значения в области физической культуры и	Обеспеченность населения спортивными залами для круглогодичных занятия физкультурой и массовым спортом	Строительство объекта спорта, включающего отдельно нормируемые спортивные сооружения	1 объект Площадь – 800 кв.м	п. Коуровка, улица 5	Расчетный срок	Зона специализированной общественной застройки	Не устанавливаются

	массового спорта							
9.	Объекты капитального строительства местного значения в области физической культуры и массового спорта	Обеспеченность населения спортивными залами для круглогодичных занятия физкультурой и массовым спортом	Строительство объекта спорта, включающего отдельно нормируемые спортивные сооружения	1 объект Площадь – 900 кв.м	п. Прогресс, улица 6	Расчетный срок	Зона специализированной общественной застройки	Не устанавливаются
10.	Объекты капитального строительства местного значения в области физической культуры и массового спорта	Обеспеченность населения спортивными залами для круглогодичных занятия физкультурой и массовым спортом	Строительство объекта спорта, включающего отдельно нормируемые спортивные сооружения	1 объект Площадь – 1200 кв.м	п. Кузино, ул. Маяковского	Расчетный срок	Зона специализированной общественной застройки	Не устанавливаются
11.	Объекты капитального строительства местного значения в области физической культуры и массового спорта	Обеспеченность населения спортивными залами для круглогодичных занятия физкультурой и массовым спортом	Строительство объекта спорта, включающего отдельно нормируемые спортивные сооружения	1 объект Площадь – 1500 кв.м	п. Канал, улица 5	Расчетный срок	Зона специализированной общественной застройки	Не устанавливаются

12.	Объекты капитального строительства местного значения в области физической культуры и массового спорта	Обеспеченность населения спортивными залами для круглогодичных занятия физкультурой и массовым спортом	Строительство объекта спорта, включающего отдельно нормируемые спортивные сооружения	1 объект Площадь – 1415 кв.м	д. Старые Решёты, улица 1	Расчетный срок	Зона специализированной общественной застройки	Не устанавливаются
Плоскостные спортивные сооружения								
1.	Спортивное сооружение	Обеспеченность населения плоскостными спортивными сооружениями для занятия физкультурой и массовым спортом	Размещение спортивного сооружения	1 объект Площадь – 2784 кв.м	г. Первоуральск, проезд 4	Расчетный срок	Зона специализированной общественной застройки	Не устанавливаются
2.	Спортивное сооружение	Обеспеченность населения плоскостными спортивными сооружениями для занятия физкультурой и массовым спортом	Размещение спортивного сооружения	1 объект Площадь – 2367 кв.м	г. Первоуральск, проезд 2	Расчетный срок	Зона специализированной общественной застройки	Не устанавливаются
3.	Спортивное сооружение	Обеспеченность населения плоскостными спортивными сооружениями для занятия физкультурой и массовым спортом	Размещение спортивного сооружения	1 объект Площадь – 15383 кв.м	г. Первоуральск, улица Бахтина	Расчетный срок	Зона специализированной общественной застройки	Не устанавливаются

4.	Спортивное сооружение	Обеспеченность населения плоскостными спортивными сооружениями для занятия физкультурой и массовым спортом	Размещение спортивных сооружений	1 объект Площадь – 65130 кв.м	г. Первоуральск, улица Старателей	Расчетный срок	Зона специализированной общественной застройки	Не устанавливаются
5.	Спортивное сооружение	Обеспеченность населения плоскостными спортивными сооружениями для занятия физкультурой и массовым спортом	Размещение спортивного сооружения	1 объект Площадь – 12586 кв.м	г. Первоуральск, улица Магнитка 4-ая	Расчетный срок	Зона специализированной общественной застройки	Не устанавливаются
6.	Спортивное сооружение	Обеспеченность населения плоскостными спортивными сооружениями для занятия физкультурой и массовым спортом	Размещение спортивного сооружения	1 объект Площадь – 909 кв.м	г. Первоуральск, улица Шахтерская	Расчетный срок	Зона специализированной общественной застройки	Не устанавливаются
7.	Спортивное сооружение	Обеспеченность населения плоскостными спортивными сооружениями для занятия физкультурой и массовым спортом	Реконструкция спортивного сооружения	1 объект Площадь – 3280 кв.м	п. Билимбай, ул. Вайнера, ул. Лермонтова	Расчетный срок	Зона специализированной общественной застройки	Не устанавливаются
8.	Спортивное сооружение	Обеспеченность населения плоскостными спортивными сооружениями для занятия	Размещение/реконструкция спортивного сооружения	1 объект Площадь – 2357 кв.м	п. Билимбай, ул. Вайнера	Расчетный срок	Зона специализированной общественной застройки	Не устанавливаются

		физкультурой и массовым спортом						
9.	Спортивное сооружение	Обеспеченность населения плоскостными спортивными сооружениями для занятия физкультурой и массовым спортом	Размещение спортивного сооружения	1 объект Площадь – 3382 кв.м	с. Битимка, ул. Луговая	Расчетный срок	Зона специализированной общественной застройки	Не устанавливаются
10.	Спортивное сооружение	Обеспеченность населения плоскостными спортивными сооружениями для занятия физкультурой и массовым спортом	Размещение спортивного сооружения	1 объект Площадь – 1857 кв.м	д. Извездная, ул. Тракторная	Расчетный срок	Зона специализированной общественной застройки	Не устанавливаются
11.	Спортивное сооружение	Обеспеченность населения плоскостными спортивными сооружениями для занятия физкультурой и массовым спортом	Размещение спортивного сооружения	1 объект Площадь – 4890 кв.м	д. Коновалово, улица 5	Расчетный срок	Зона специализированной общественной застройки	Не устанавливаются
12.	Спортивное сооружение	Обеспеченность населения плоскостными спортивными сооружениями для занятия физкультурой и массовым спортом	Размещение спортивного сооружения	1 объект Площадь – 1500 кв.м	д. Крылосово, улица 1	Расчетный срок	Зона специализированной общественной застройки	Не устанавливаются

13.	Спортивное сооружение	Обеспеченность населения плоскостными спортивными сооружениями для занятия физкультурой и массовым спортом	Размещение спортивного сооружения	1 объект Площадь – 1857 кв.м	д. Макарова, улица 5	Расчетный срок	Зона специализированной общественной застройки	Не устанавливаются
14.	Спортивное сооружение	Обеспеченность населения плоскостными спортивными сооружениями для занятия физкультурой и массовым спортом	Размещение спортивного сооружения	1 объект Площадь – 1520 кв.м	д. Черемша, ул. Лесная	Расчетный срок	Зона специализированной общественной застройки	Не устанавливаются
15.	Спортивное сооружение	Обеспеченность населения плоскостными спортивными сооружениями для занятия физкультурой и массовым спортом	Размещение спортивного сооружения	1 объект Площадь – 9640 кв.м	с. Новоалексеевское, пер. Геологический	Расчетный срок	Зона специализированной общественной застройки	Не устанавливаются
16.	Спортивное сооружение	Обеспеченность населения плоскостными спортивными сооружениями для занятия физкультурой и массовым спортом	Размещение спортивного сооружения	1 объект Площадь – 8191 кв.м	с. Новоалексеевское, улица 8	Расчетный срок	Зона специализированной общественной застройки	Не устанавливаются
17.	Спортивное сооружение	Обеспеченность населения плоскостными спортивными сооружениями для занятия	Размещение спортивного сооружения	1 объект Площадь – 3530 кв.м	п. Канал, улица 10	Расчетный срок	Зона специализированной общественной застройки	Не устанавливаются

		физкультурой и массовым спортом						
18.	Спортивное сооружение	Обеспеченность населения плоскостными спортивными сооружениями для занятия физкультурой и массовым спортом	Размещение спортивного сооружения	1 объект Площадь – 6100 кв.м	п. Решёты	Расчетный срок	Зона специализированной общественной застройки	Не устанавливаются
19.	Спортивное сооружение	Обеспеченность населения плоскостными спортивными сооружениями для занятия физкультурой и массовым спортом	Размещение спортивного сооружения	1 объект Площадь – 2730 кв.м	п. Кузино, улица 29, ул. Победы	Расчетный срок	Зона специализированной общественной застройки	Не устанавливаются
20.	Спортивное сооружение	Обеспеченность населения плоскостными спортивными сооружениями для занятия физкультурой и массовым спортом	Размещение спортивного сооружения	1 объект Площадь – 3036 кв.м	п. Кузино, улица 29	Расчетный срок	Зона специализированной общественной застройки	Не устанавливаются
21.	Спортивное сооружение	Обеспеченность населения плоскостными спортивными сооружениями для занятия физкультурой и массовым спортом	Размещение спортивного сооружения	1 объект Площадь – 2266 кв.м	п. Перескачка, ул. Новая	Расчетный срок	Зона специализированной общественной застройки	Не устанавливаются

22.	Спортивное сооружение	Обеспеченность населения плоскостными спортивными сооружениями для занятия физкультурой и массовым спортом	Размещение спортивного сооружения	1 объект Площадь – 1572 кв.м	с. Нижнее Село, улица 5	Расчетный срок	Зона специализированной общественной застройки	Не устанавливаются
23.	Спортивное сооружение	Обеспеченность населения плоскостными спортивными сооружениями для занятия физкультурой и массовым спортом	Размещение спортивного сооружения	1 объект Площадь – 975 кв.м	д. Трёка, ул. Запрудная	Расчетный срок	Зона специализированной общественной застройки	Не устанавливаются
24.	Спортивное сооружение	Обеспеченность населения плоскостными спортивными сооружениями для занятия физкультурой и массовым спортом	Размещение спортивного сооружения	1 объект Площадь – 4575 кв.м	п. Новая Трёка, ул. Лесорубов	Расчетный срок	Зона специализированной общественной застройки	Не устанавливаются
25.	Спортивное сооружение	Обеспеченность населения плоскостными спортивными сооружениями для занятия физкультурой и массовым спортом	Размещение спортивного сооружения	1 объект Площадь – 5000 кв.м	с. Слобода, улица 8	Расчетный срок	Зона специализированной общественной застройки	Не устанавливаются
26.	Спортивное сооружение	Обеспеченность населения плоскостными спортивными сооружениями для занятия	Размещение спортивного сооружения	1 объект Площадь – 1610 кв.м	п. Шадриха, ул. Шадриха	Расчетный срок	Зона специализированной общественной застройки	Не устанавливаются

		физкультурой и массовым спортом						
Объекты утилизации, обезвреживания, размещения отходов производства и потребления								
1.	Объект по обработке, утилизации, обезвреживанию отходов	Обеспеченность населения объектами утилизации ТКО, в том числе объектами отдельного сбора и накопления ТКО	Мусороперегрузочная станция	1 объект	2700 м от северной границы п. Ильмовка	Расчетный срок	Зона складирования и захоронения отходов	Санитарно-защитная зона – 500 метров
Объекты отдыха и туризма								
1.	Объекты туризма и отдыха, массового отдыха населения	Обеспеченность объектами туристической инфраструктуры	База отдыха	1,3 га	п. Хрустальная, ул. Тракторная	Расчетный срок	Зона отдыха	Не устанавливаются
2.	Объекты туризма и отдыха, массового отдыха населения	Обеспеченность объектами туристической инфраструктуры	Размещение охотничье - рыболовной базы	7,6 га	1,4 км в северном направлении от п. Хрустальная	Расчетный срок	Зона отдыха	Не устанавливаются
3.	Объекты туризма и отдыха, массового отдыха населения	Обеспеченность объектами туристической инфраструктуры	Развитие зоны отдыха на берегу Волчихинского водохранилища (в данной зоне допускается размещение объектов в соответствии с Постановлением	165,8 га	0,5 км в юго-западном направлении от п. Канал	Расчетный срок	Зона отдыха	Не устанавливаются

			Правительства Свердловской области от 20 ноября 2013 г. N 1412-ПП "Об утверждении Положения о ландшафтном заказнике "Волчихинское водохранилище с окружающими лесами")					
4.	Объекты туризма и отдыха, массового отдыха населения	Обеспеченность объектами туристической инфраструктуры	Лагерь «Незабудка» (недействующий) База отдыха (планируемый)	14,6 га	Прилегает к северо-восточной границе п. Билимбай	Расчетный срок	Зона отдыха	Не устанавливаются
5.	Объекты туризма и отдыха, массового отдыха населения	Обеспеченность объектами туристической инфраструктуры	База отдыха	3,5 га	0,5 км в южном направлении от п. Коуровка	Расчетный срок	Зона отдыха	Не устанавливаются
6.	Объекты туризма и отдыха, массового отдыха населения	Обеспеченность объектами туристической инфраструктуры	Туристическое обслуживание	11,5 га	п. Коуровка, северная часть	Расчетный срок	Зоны рекреационного назначения	Не устанавливаются
7.	Объекты туризма и отдыха, массового отдыха населения	Обеспеченность объектами туристической инфраструктуры	Территория под объект рекреационного назначения	19,3 га	г. Первоуральск, берег Верхне-Шайтанского пруда	Расчетный срок	Зоны рекреационного назначения	Не устанавливаются

8.	Объекты туризма и отдыха, массового отдыха населения	Обеспеченность объектами туристической инфраструктуры	Территория под объект рекреационного назначения	24,1 га	г. Первоуральск, северная часть	Расчетный срок	Зона отдыха	Не устанавливаются
Общественные пространства								
1.	Объекты благоустройства и озеленения	Обеспеченность населения объектами благоустройства прибрежной полосы	Набережная водохранилища Нижне-Шайтанское	26,0 га	г. Первоуральск, Нижне-Шайтанское водохранилище	Расчетный срок	Зона отдыха	Не устанавливаются
Места погребения								
1.	Места захоронения, организация ритуальных услуг	Обеспеченность населения местами захоронения умерших	Кладбище	1,44 га	2700 м. от северной границы п. Хрустальная	Расчетный срок	Зона кладбищ	Санитарно-защитная зона – 50 метров
2.	Места захоронения, организация ритуальных услуг	Обеспеченность населения местами захоронения умерших	Кладбище	4 га	4300 м. от восточной границы п. Билимбай	Расчетный срок	Зона кладбищ	Санитарно-защитная зона – 500 метров
3.	Места захоронения, организация ритуальных услуг	Обеспеченность населения местами захоронения умерших	Крематорий	Определяется следующими стадиями проектирования	г. Первоуральск, восточнее городского кладбища	Расчетный срок	Зона кладбищ	Санитарно-защитная зона – 500 метров

Таблица 7

Объекты транспортной инфраструктуры

№ п/п	Вид объекта	Назначение объекта	Наименование объекта	Основные характеристики	Местоположение	Срок реализации	Функциональная зона	Зоны с особыми условиями использования территории
1	2	3	4	5	6	7	8	9
Объекты транспортной инфраструктуры								
1.	Объекты капитального строительства местного значения в области транспорта	Улично-дорожная сеть городского населенного пункта	Строительство магистральной улицы общегородского значения регулируемого движения Улица 10	3,51 км	г. Первоуральск	Расчетный срок	Зона транспортной инфраструктуры	Не устанавливается
2.	Объекты капитального строительства местного значения в области транспорта	Улично-дорожная сеть городского населенного пункта	Строительство магистральной улицы районного значения ул. Новая 2	1,86 км	г. Первоуральск	Расчетный срок	Зона транспортной инфраструктуры	Не устанавливается
3.	Объекты капитального строительства местного значения в области транспорта	Улично-дорожная сеть городского населенного пункта	Строительство магистральной улицы районного значения ул. Чекистов	0,30 км	г. Первоуральск	Расчетный срок	Зона транспортной инфраструктуры	Не устанавливается
4.	Объекты капитального строительства местного значения в области транспорта	Улично-дорожная сеть городского населенного пункта	Строительство магистральной улицы районного значения Улица 11	2,53 км	г. Первоуральск	Расчетный срок	Зона транспортной инфраструктуры	Не устанавливается

5.	Объекты капитального строительства местного значения в области транспорта	Улично-дорожная сеть городского населенного пункта	Строительство магистральной улицы районного значения Улица 12	0,88 км	г. Первоуральск	Расчетный срок	Зона транспортной инфраструктуры	Не устанавливается
6.	Объекты капитального строительства местного значения в области транспорта	Улично-дорожная сеть городского населенного пункта	Строительство магистральной улицы районного значения Улица 25	2,46 км	г. Первоуральск	Расчетный срок	Зона транспортной инфраструктуры	Не устанавливается
7.	Объекты капитального строительства местного значения в области транспорта	Улично-дорожная сеть городского населенного пункта	Строительство улицы местного значения ул. Новая 1	1,39 км	г. Первоуральск	Расчетный срок	Зона транспортной инфраструктуры	Не устанавливается
8.	Объекты капитального строительства местного значения в области транспорта	Улично-дорожная сеть городского населенного пункта	Строительство улицы местного значения ул. Новая 4	0,82 км	г. Первоуральск	Расчетный срок	Зона транспортной инфраструктуры	Не устанавливается
9.	Объекты капитального строительства местного значения в области транспорта	Улично-дорожная сеть городского населенного пункта	Строительство улицы местного значения ул. Новая 5	0,98 км	г. Первоуральск	Расчетный срок	Зона транспортной инфраструктуры	Не устанавливается

10.	Объекты капитального строительства местного значения в области транспорта	Улично-дорожная сеть городского населенного пункта	Строительство улицы местного значения ул. Новая 6	1,08 км	г. Первоуральск	Расчетный срок	Зона транспортной инфраструктуры	Не устанавливается
11.	Объекты капитального строительства местного значения в области транспорта	Улично-дорожная сеть городского населенного пункта	Строительство улицы местного значения ул. Новая 7	0,63 км	г. Первоуральск	Расчетный срок	Зона транспортной инфраструктуры	Не устанавливается
12.	Объекты капитального строительства местного значения в области транспорта	Улично-дорожная сеть городского населенного пункта	Строительство улицы местного значения ул. Новая 8	1,18 км	г. Первоуральск	Расчетный срок	Зона транспортной инфраструктуры	Не устанавливается
13.	Объекты капитального строительства местного значения в области транспорта	Улично-дорожная сеть городского населенного пункта	Строительство улицы местного значения ул. Новая 9	1,07 км	г. Первоуральск	Расчетный срок	Зона транспортной инфраструктуры	Не устанавливается
14.	Объекты капитального строительства местного значения в области транспорта	Улично-дорожная сеть городского населенного пункта	Строительство улицы местного значения Проезд 1	0,48 км	г. Первоуральск	Расчетный срок	Зона транспортной инфраструктуры	Не устанавливается

15.	Объекты капитального строительства местного значения в области транспорта	Улично-дорожная сеть городского населенного пункта	Строительство улицы местного значения Проезд 2	0,53 км	г. Первоуральск	Расчетный срок	Зона транспортной инфраструктуры	Не устанавливается
16.	Объекты капитального строительства местного значения в области транспорта	Улично-дорожная сеть городского населенного пункта	Строительство улицы местного значения Проезд 3	0,57 км	г. Первоуральск	Расчетный срок	Зона транспортной инфраструктуры	Не устанавливается
17.	Объекты капитального строительства местного значения в области транспорта	Улично-дорожная сеть городского населенного пункта	Строительство улицы местного значения Проезд 4	0,53 км	г. Первоуральск	Расчетный срок	Зона транспортной инфраструктуры	Не устанавливается
18.	Объекты капитального строительства местного значения в области транспорта	Улично-дорожная сеть городского населенного пункта	Строительство улицы местного значения ул. Алексея Маресьева	0,56 км	г. Первоуральск	Расчетный срок	Зона транспортной инфраструктуры	Не устанавливается
19.	Объекты капитального строительства местного значения в области транспорта	Улично-дорожная сеть городского населенного пункта	Строительство улицы местного значения ул. Тургенева	0,36 км	г. Первоуральск	Расчетный срок	Зона транспортной инфраструктуры	Не устанавливается

20.	Объекты капитального строительства местного значения в области транспорта	Улично-дорожная сеть городского населенного пункта	Строительство улицы местного значения ул. Железнодорожников	0,62 км	г. Первоуральск	Расчетный срок	Зона транспортной инфраструктуры	Не устанавливается
21.	Объекты капитального строительства местного значения в области транспорта	Улично-дорожная сеть городского населенного пункта	Строительство улицы местного значения ул. Полевая	0,10 км	г. Первоуральск	Расчетный срок	Зона транспортной инфраструктуры	Не устанавливается
22.	Объекты капитального строительства местного значения в области транспорта	Улично-дорожная сеть городского населенного пункта	Строительство улицы местного значения Улица 1	0,36 км	г. Первоуральск	Расчетный срок	Зона транспортной инфраструктуры	Не устанавливается
23.	Объекты капитального строительства местного значения в области транспорта	Улично-дорожная сеть городского населенного пункта	Строительство улицы местного значения Улица 2	0,79 км	г. Первоуральск	Расчетный срок	Зона транспортной инфраструктуры	Не устанавливается
24.	Объекты капитального строительства местного значения в области транспорта	Улично-дорожная сеть городского населенного пункта	Строительство улицы местного значения Улица 3	0,91 км	г. Первоуральск	Расчетный срок	Зона транспортной инфраструктуры	Не устанавливается

25.	Объекты капитального строительства местного значения в области транспорта	Улично-дорожная сеть городского населенного пункта	Строительство улицы местного значения Улица 4	0,54 км	г. Первоуральск	Расчетный срок	Зона транспортной инфраструктуры	Не устанавливается
26.	Объекты капитального строительства местного значения в области транспорта	Улично-дорожная сеть городского населенного пункта	Строительство улицы местного значения Улица 5	0,09 км	г. Первоуральск	Расчетный срок	Зона транспортной инфраструктуры	Не устанавливается
27.	Объекты капитального строительства местного значения в области транспорта	Улично-дорожная сеть городского населенного пункта	Строительство улицы местного значения Улица 6	0,64 км	г. Первоуральск	Расчетный срок	Зона транспортной инфраструктуры	Не устанавливается
28.	Объекты капитального строительства местного значения в области транспорта	Улично-дорожная сеть городского населенного пункта	Строительство улицы местного значения Улица 7	0,17 км	г. Первоуральск	Расчетный срок	Зона транспортной инфраструктуры	Не устанавливается
29.	Объекты капитального строительства местного значения в области транспорта	Улично-дорожная сеть городского населенного пункта	Строительство улицы местного значения Улица 8	0,51 км	г. Первоуральск	Расчетный срок	Зона транспортной инфраструктуры	Не устанавливается

30.	Объекты капитального строительства местного значения в области транспорта	Улично-дорожная сеть городского населенного пункта	Строительство улицы местного значения Улица 9	1,99 км	г. Первоуральск	Расчетный срок	Зона транспортной инфраструктуры	Не устанавливается
31.	Объекты капитального строительства местного значения в области транспорта	Улично-дорожная сеть городского населенного пункта	Строительство улицы местного значения Улица 13	0,56 км	г. Первоуральск	Расчетный срок	Зона транспортной инфраструктуры	Не устанавливается
32.	Объекты капитального строительства местного значения в области транспорта	Улично-дорожная сеть городского населенного пункта	Строительство улицы местного значения Улица 14	1,03 км	г. Первоуральск	Расчетный срок	Зона транспортной инфраструктуры	Не устанавливается
33.	Объекты капитального строительства местного значения в области транспорта	Улично-дорожная сеть городского населенного пункта	Строительство улицы местного значения Улица 16	0,40 км	г. Первоуральск	Расчетный срок	Зона транспортной инфраструктуры	Не устанавливается
34.	Объекты капитального строительства местного значения в области транспорта	Улично-дорожная сеть городского населенного пункта	Строительство улицы местного значения Улица 17	0,50 км	г. Первоуральск	Расчетный срок	Зона транспортной инфраструктуры	Не устанавливается

35.	Объекты капитального строительства местного значения в области транспорта	Улично-дорожная сеть городского населенного пункта	Строительство улицы местного значения Улица 18	0,45 км	г. Первоуральск	Расчетный срок	Зона транспортной инфраструктуры	Не устанавливается
36.	Объекты капитального строительства местного значения в области транспорта	Улично-дорожная сеть городского населенного пункта	Строительство улицы местного значения Улица 19	0,07 км	г. Первоуральск	Расчетный срок	Зона транспортной инфраструктуры	Не устанавливается
37.	Объекты капитального строительства местного значения в области транспорта	Улично-дорожная сеть городского населенного пункта	Строительство улицы местного значения Улица 20	0,20 км	г. Первоуральск	Расчетный срок	Зона транспортной инфраструктуры	Не устанавливается
38.	Объекты капитального строительства местного значения в области транспорта	Улично-дорожная сеть городского населенного пункта	Строительство улицы местного значения Улица 21	0,14 км	г. Первоуральск	Расчетный срок	Зона транспортной инфраструктуры	Не устанавливается
39.	Объекты капитального строительства местного значения в области транспорта	Улично-дорожная сеть городского населенного пункта	Строительство улицы местного значения Улица 22	0,16 км	г. Первоуральск	Расчетный срок	Зона транспортной инфраструктуры	Не устанавливается

40.	Объекты капитального строительства местного значения в области транспорта	Улично-дорожная сеть городского населенного пункта	Строительство улицы местного значения Улица 23	0,40 км	г. Первоуральск	Расчетный срок	Зона транспортной инфраструктуры	Не устанавливается
41.	Объекты капитального строительства местного значения в области транспорта	Улично-дорожная сеть городского населенного пункта	Строительство улицы местного значения Улица 24	0,45 км	г. Первоуральск	Расчетный срок	Зона транспортной инфраструктуры	Не устанавливается
42.	Объекты капитального строительства местного значения в области транспорта	Улично-дорожная сеть городского населенного пункта	Строительство улицы местного значения Улица 26	0,28 км	г. Первоуральск	Расчетный срок	Зона транспортной инфраструктуры	Не устанавливается
43.	Объекты капитального строительства местного значения в области транспорта	Улично-дорожная сеть городского населенного пункта	Строительство улицы местного значения Улица 27	0,07 км	г. Первоуральск	Расчетный срок	Зона транспортной инфраструктуры	Не устанавливается
44.	Объекты капитального строительства местного значения в области транспорта	Улично-дорожная сеть городского населенного пункта	Строительство улицы местного значения Улица 28	1,46 км	г. Первоуральск	Расчетный срок	Зона транспортной инфраструктуры	Не устанавливается

45.	Объекты капитального строительства местного значения в области транспорта	Улично-дорожная сеть городского населенного пункта	Строительство улицы местного значения Улица 29	0,13 км	г. Первоуральск	Расчетный срок	Зона транспортной инфраструктуры	Не устанавливается
46.	Объекты капитального строительства местного значения в области транспорта	Улично-дорожная сеть городского населенного пункта	Строительство улицы местного значения Улица 30	0,21 км	г. Первоуральск	Расчетный срок	Зона транспортной инфраструктуры	Не устанавливается
47.	Объекты капитального строительства местного значения в области транспорта	Улично-дорожная сеть городского населенного пункта	Строительство улицы местного значения Улица 31	1,05 км	г. Первоуральск	Расчетный срок	Зона транспортной инфраструктуры	Не устанавливается
48.	Объекты капитального строительства местного значения в области транспорта	Улично-дорожная сеть городского населенного пункта	Строительство улицы местного значения Улица 32	0,80 км	г. Первоуральск	Расчетный срок	Зона транспортной инфраструктуры	Не устанавливается
49.	Объекты капитального строительства местного значения в области транспорта	Улично-дорожная сеть городского населенного пункта	Строительство улицы местного значения Улица 33	1,18 км	г. Первоуральск	Расчетный срок	Зона транспортной инфраструктуры	Не устанавливается

50.	Объекты капитального строительства местного значения в области транспорта	Улично-дорожная сеть городского населенного пункта	Строительство улицы местного значения Улица 34	0,16 км	г. Первоуральск	Расчетный срок	Зона транспортной инфраструктуры	Не устанавливается
51.	Объекты капитального строительства местного значения в области транспорта	Улично-дорожная сеть городского населенного пункта	Строительство улицы местного значения Улица 35	0,11 км	г. Первоуральск	Расчетный срок	Зона транспортной инфраструктуры	Не устанавливается
52.	Объекты капитального строительства местного значения в области транспорта	Улично-дорожная сеть городского населенного пункта	Строительство улицы местного значения Улица 36	0,18 км	г. Первоуральск	Расчетный срок	Зона транспортной инфраструктуры	Не устанавливается
53.	Объекты капитального строительства местного значения в области транспорта	Улично-дорожная сеть городского населенного пункта	Строительство улицы местного значения Улица 37	0,59 км	г. Первоуральск	Расчетный срок	Зона транспортной инфраструктуры	Не устанавливается
54.	Объекты капитального строительства местного значения в области транспорта	Улично-дорожная сеть сельского населенного пункта	Строительство главной улицы Улица 14	0,25 км	п. Кузино	Расчетный срок	Зона транспортной инфраструктуры	Не устанавливается

55.	Объекты капитального строительства местного значения в области транспорта	Улично-дорожная сеть сельского населенного пункта	Строительство главной улицы Улица 25	1,61 км	п. Кузино	Расчетный срок	Зона транспортной инфраструктуры	Не устанавливается
56.	Объекты капитального строительства местного значения в области транспорта	Улично-дорожная сеть сельского населенного пункта	Строительство главной улицы Улица 32	1,80 км	п. Кузино	Расчетный срок	Зона транспортной инфраструктуры	Не устанавливается
57.	Объекты капитального строительства местного значения в области транспорта	Улично-дорожная сеть сельского населенного пункта	Строительство главной улицы Улица 33	0,66 км	п. Кузино	Расчетный срок	Зона транспортной инфраструктуры	Не устанавливается
58.	Объекты капитального строительства местного значения в области транспорта	Улично-дорожная сеть сельского населенного пункта	Строительство улицы в жилой застройке пер. Восточный	0,06 км	п. Кузино	Расчетный срок	Зона транспортной инфраструктуры	Не устанавливается
59.	Объекты капитального строительства местного значения в области транспорта	Улично-дорожная сеть сельского населенного пункта	Строительство улицы в жилой застройке пер. Речной	0,11 км	п. Кузино	Расчетный срок	Зона транспортной инфраструктуры	Не устанавливается

60.	Объекты капитального строительства местного значения в области транспорта	Улично-дорожная сеть сельского населенного пункта	Строительство улицы в жилой застройке ул. Молодежная	0,41 км	п. Кузино	Расчетный срок	Зона транспортной инфраструктуры	Не устанавливается
61.	Объекты капитального строительства местного значения в области транспорта	Улично-дорожная сеть сельского населенного пункта	Строительство улицы в жилой застройке ул. Сергея Юдина	0,64 км	п. Кузино	Расчетный срок	Зона транспортной инфраструктуры	Не устанавливается
62.	Объекты капитального строительства местного значения в области транспорта	Улично-дорожная сеть сельского населенного пункта	Строительство улицы в жилой застройке ул. Вольнова	0,18 км	п. Кузино	Расчетный срок	Зона транспортной инфраструктуры	Не устанавливается
63.	Объекты капитального строительства местного значения в области транспорта	Улично-дорожная сеть сельского населенного пункта	Строительство улицы в жилой застройке пер. Н. Склифосовского	0,12 км	п. Кузино	Расчетный срок	Зона транспортной инфраструктуры	Не устанавливается
64.	Объекты капитального строительства местного значения в области транспорта	Улично-дорожная сеть сельского населенного пункта	Строительство улицы в жилой застройке пер. С. Боткина	0,19 км	п. Кузино	Расчетный срок	Зона транспортной инфраструктуры	Не устанавливается

65.	Объекты капитального строительства местного значения в области транспорта	Улично-дорожная сеть сельского населенного пункта	Строительство улицы в жилой застройке пер. Весенний	0,19 км	п. Кузино	Расчетный срок	Зона транспортной инфраструктуры	Не устанавливается
66.	Объекты капитального строительства местного значения в области транспорта	Улично-дорожная сеть сельского населенного пункта	Строительство улицы в жилой застройке пер. Ясный	0,16 км	п. Кузино	Расчетный срок	Зона транспортной инфраструктуры	Не устанавливается
67.	Объекты капитального строительства местного значения в области транспорта	Улично-дорожная сеть сельского населенного пункта	Строительство улицы в жилой застройке ул. Ломоносова	0,22 км	п. Кузино	Расчетный срок	Зона транспортной инфраструктуры	Не устанавливается
68.	Объекты капитального строительства местного значения в области транспорта	Улично-дорожная сеть сельского населенного пункта	Строительство улицы в жилой застройке ул. Советская	0,40 км	п. Кузино	Расчетный срок	Зона транспортной инфраструктуры	Не устанавливается
69.	Объекты капитального строительства местного значения в области транспорта	Улично-дорожная сеть сельского населенного пункта	Строительство улицы в жилой застройке ул. Кирова 1-я	0,21 км	п. Кузино	Расчетный срок	Зона транспортной инфраструктуры	Не устанавливается

70.	Объекты капитального строительства местного значения в области транспорта	Улично-дорожная сеть сельского населенного пункта	Строительство улицы в жилой застройке ул. Ленина	0,24 км	п. Кузино	Расчетный срок	Зона транспортной инфраструктуры	Не устанавливается
71.	Объекты капитального строительства местного значения в области транспорта	Улично-дорожная сеть сельского населенного пункта	Строительство улицы в жилой застройке ул. Горького	0,14 км	п. Кузино	Расчетный срок	Зона транспортной инфраструктуры	Не устанавливается
72.	Объекты капитального строительства местного значения в области транспорта	Улично-дорожная сеть сельского населенного пункта	Строительство улицы в жилой застройке пер. Советский	1,20 км	п. Кузино	Расчетный срок	Зона транспортной инфраструктуры	Не устанавливается
73.	Объекты капитального строительства местного значения в области транспорта	Улично-дорожная сеть сельского населенного пункта	Строительство улицы в жилой застройке пер. Совхозный	0,65 км	п. Кузино	Расчетный срок	Зона транспортной инфраструктуры	Не устанавливается
74.	Объекты капитального строительства местного значения в области транспорта	Улично-дорожная сеть сельского населенного пункта	Строительство улицы в жилой застройке пер. Торговый	0,63 км	п. Кузино	Расчетный срок	Зона транспортной инфраструктуры	Не устанавливается

75.	Объекты капитального строительства местного значения в области транспорта	Улично-дорожная сеть сельского населенного пункта	Строительство улицы в жилой застройке ул. Кирова 2-я	0,19 км	п. Кузино	Расчетный срок	Зона транспортной инфраструктуры	Не устанавливается
76.	Объекты капитального строительства местного значения в области транспорта	Улично-дорожная сеть сельского населенного пункта	Строительство улицы в жилой застройке ул. Лермонтова	0,23 км	п. Кузино	Расчетный срок	Зона транспортной инфраструктуры	Не устанавливается
77.	Объекты капитального строительства местного значения в области транспорта	Улично-дорожная сеть сельского населенного пункта	Строительство улицы в жилой застройке Улица 3	0,77 км	п. Кузино	Расчетный срок	Зона транспортной инфраструктуры	Не устанавливается
78.	Объекты капитального строительства местного значения в области транспорта	Улично-дорожная сеть сельского населенного пункта	Строительство улицы в жилой застройке Улица 6	0,63 км	п. Кузино	Расчетный срок	Зона транспортной инфраструктуры	Не устанавливается
79.	Объекты капитального строительства местного значения в области транспорта	Улично-дорожная сеть сельского населенного пункта	Строительство улицы в жилой застройке Улица 7	0,64 км	п. Кузино	Расчетный срок	Зона транспортной инфраструктуры	Не устанавливается

80.	Объекты капитального строительства местного значения в области транспорта	Улично-дорожная сеть сельского населенного пункта	Строительство улицы в жилой застройке Улица 8	0,64 км	п. Кузино	Расчетный срок	Зона транспортной инфраструктуры	Не устанавливается
81.	Объекты капитального строительства местного значения в области транспорта	Улично-дорожная сеть сельского населенного пункта	Строительство улицы в жилой застройке Улица 9	0,75 км	п. Кузино	Расчетный срок	Зона транспортной инфраструктуры	Не устанавливается
82.	Объекты капитального строительства местного значения в области транспорта	Улично-дорожная сеть сельского населенного пункта	Строительство улицы в жилой застройке Улица 13	0,18 км	п. Кузино	Расчетный срок	Зона транспортной инфраструктуры	Не устанавливается
83.	Объекты капитального строительства местного значения в области транспорта	Улично-дорожная сеть сельского населенного пункта	Строительство улицы в жилой застройке Улица 14	0,48 км	п. Кузино	Расчетный срок	Зона транспортной инфраструктуры	Не устанавливается
84.	Объекты капитального строительства местного значения в области транспорта	Улично-дорожная сеть сельского населенного пункта	Строительство улицы в жилой застройке Улица 15	0,51 км	п. Кузино	Расчетный срок	Зона транспортной инфраструктуры	Не устанавливается

85.	Объекты капитального строительства местного значения в области транспорта	Улично-дорожная сеть сельского населенного пункта	Строительство улицы в жилой застройке Улица 18	0,85 км	п. Кузино	Расчетный срок	Зона транспортной инфраструктуры	Не устанавливается
86.	Объекты капитального строительства местного значения в области транспорта	Улично-дорожная сеть сельского населенного пункта	Строительство улицы в жилой застройке Улица 19	0,60 км	п. Кузино	Расчетный срок	Зона транспортной инфраструктуры	Не устанавливается
87.	Объекты капитального строительства местного значения в области транспорта	Улично-дорожная сеть сельского населенного пункта	Строительство улицы в жилой застройке Улица 20	0,17 км	п. Кузино	Расчетный срок	Зона транспортной инфраструктуры	Не устанавливается
88.	Объекты капитального строительства местного значения в области транспорта	Улично-дорожная сеть сельского населенного пункта	Строительство улицы в жилой застройке Улица 21	1,03 км	п. Кузино	Расчетный срок	Зона транспортной инфраструктуры	Не устанавливается
89.	Объекты капитального строительства местного значения в области транспорта	Улично-дорожная сеть сельского населенного пункта	Строительство улицы в жилой застройке Улица 22	0,30 км	п. Кузино	Расчетный срок	Зона транспортной инфраструктуры	Не устанавливается

90.	Объекты капитального строительства местного значения в области транспорта	Улично-дорожная сеть сельского населенного пункта	Строительство улицы в жилой застройке Улица 23	0,31 км	п. Кузино	Расчетный срок	Зона транспортной инфраструктуры	Не устанавливается
91.	Объекты капитального строительства местного значения в области транспорта	Улично-дорожная сеть сельского населенного пункта	Строительство улицы в жилой застройке Улица 24	2,26 км	п. Кузино	Расчетный срок	Зона транспортной инфраструктуры	Не устанавливается
92.	Объекты капитального строительства местного значения в области транспорта	Улично-дорожная сеть сельского населенного пункта	Строительство улицы в жилой застройке Улица 25	0,37 км	п. Кузино	Расчетный срок	Зона транспортной инфраструктуры	Не устанавливается
93.	Объекты капитального строительства местного значения в области транспорта	Улично-дорожная сеть сельского населенного пункта	Строительство улицы в жилой застройке Улица 26	1,98 км	п. Кузино	Расчетный срок	Зона транспортной инфраструктуры	Не устанавливается
94.	Объекты капитального строительства местного значения в области транспорта	Улично-дорожная сеть сельского населенного пункта	Строительство улицы в жилой застройке Улица 27	1,33 км	п. Кузино	Расчетный срок	Зона транспортной инфраструктуры	Не устанавливается

95.	Объекты капитального строительства местного значения в области транспорта	Улично-дорожная сеть сельского населенного пункта	Строительство улицы в жилой застройке Улица 28	0,86 км	п. Кузино	Расчетный срок	Зона транспортной инфраструктуры	Не устанавливается
96.	Объекты капитального строительства местного значения в области транспорта	Улично-дорожная сеть сельского населенного пункта	Строительство улицы в жилой застройке Улица 29	1,39 км	п. Кузино	Расчетный срок	Зона транспортной инфраструктуры	Не устанавливается
97.	Объекты капитального строительства местного значения в области транспорта	Улично-дорожная сеть сельского населенного пункта	Строительство улицы в жилой застройке Улица 30	0,85 км	п. Кузино	Расчетный срок	Зона транспортной инфраструктуры	Не устанавливается
98.	Объекты капитального строительства местного значения в области транспорта	Улично-дорожная сеть сельского населенного пункта	Строительство улицы в жилой застройке Улица 31	0,79 км	п. Кузино	Расчетный срок	Зона транспортной инфраструктуры	Не устанавливается
99.	Объекты капитального строительства местного значения в области транспорта	Улично-дорожная сеть сельского населенного пункта	Строительство улицы в жилой застройке Улица 35	0,39 км	п. Кузино	Расчетный срок	Зона транспортной инфраструктуры	Не устанавливается

100.	Объекты капитального строительства местного значения в области транспорта	Искусственные дорожные сооружения	Строительство мостовых сооружений	1 ед	п. Кузино	Расчетный срок	Зона транспортной инфраструктуры	Не устанавливается
101.	Объекты капитального строительства местного значения в области транспорта	Искусственные дорожные сооружения	Строительство мостовых сооружений	1 ед	п. Кузино	Расчетный срок	Зона транспортной инфраструктуры	Не устанавливается
102.	Объекты капитального строительства местного значения в области транспорта	Искусственные дорожные сооружения	Строительство мостовых сооружений	1 ед	п. Кузино	Расчетный срок	Зона транспортной инфраструктуры	Не устанавливается
103.	Объекты капитального строительства местного значения в области транспорта	Искусственные дорожные сооружения	Строительство мостовых сооружений	1 ед	п. Кузино	Расчетный срок	Зона транспортной инфраструктуры	Не устанавливается
104.	Объекты капитального строительства местного значения в области транспорта	Искусственные дорожные сооружения	Строительство мостовых сооружений	1 ед	п. Кузино	Расчетный срок	Зона транспортной инфраструктуры	Не устанавливается

105.	Объекты капитального строительства местного значения в области транспорта	Искусственные дорожные сооружения	Строительство мостовых сооружений	1 ед	п. Кузино	Расчетный срок	Зона транспортной инфраструктуры	Не устанавливается
106.	Объекты капитального строительства местного значения в области транспорта	Искусственные дорожные сооружения	Строительство мостовых сооружений	1 ед	п. Кузино	Расчетный срок	Зона транспортной инфраструктуры	Не устанавливается
107.	Объекты капитального строительства местного значения в области транспорта	Улично-дорожная сеть сельского населенного пункта	Строительство улицы в жилой застройке ул. Мамина Сибиряка	0,19 км	п. Меркитасиха	Расчетный срок	Зона транспортной инфраструктуры	Не устанавливается
108.	Объекты капитального строительства местного значения в области транспорта	Улично-дорожная сеть сельского населенного пункта	Строительство главной улицы ул. Пролетарская	0,03 км	п. Меркитасиха	Расчетный срок	Зона транспортной инфраструктуры	Не устанавливается
109.	Объекты капитального строительства местного значения в области транспорта	Улично-дорожная сеть сельского населенного пункта	Строительство улицы в жилой застройке Улица 1	0,36 км	п. Меркитасиха	Расчетный срок	Зона транспортной инфраструктуры	Не устанавливается

110.	Объекты капитального строительства местного значения в области транспорта	Улично-дорожная сеть сельского населенного пункта	Строительство улицы в жилой застройке Улица 2	0,21 км	п. Меркитасиха	Расчетный срок	Зона транспортной инфраструктуры	Не устанавливается
111.	Объекты капитального строительства местного значения в области транспорта	Улично-дорожная сеть сельского населенного пункта	Строительство улицы в жилой застройке ул. Полевая	1,05 км	с. Нижнее Село	Расчетный срок	Зона транспортной инфраструктуры	Не устанавливается
112.	Объекты капитального строительства местного значения в области транспорта	Улично-дорожная сеть сельского населенного пункта	Строительство улицы в жилой застройке Улица 4	0,31 км	с. Нижнее Село	Расчетный срок	Зона транспортной инфраструктуры	Не устанавливается
113.	Объекты капитального строительства местного значения в области транспорта	Улично-дорожная сеть сельского населенного пункта	Строительство улицы в жилой застройке ул. Солнечная	0,36 км	д. Каменка	Расчетный срок	Зона транспортной инфраструктуры	Не устанавливается
114.	Объекты капитального строительства местного значения в области транспорта	Улично-дорожная сеть сельского населенного пункта	Строительство улицы в жилой застройке ул. Верхняя	0,13 км	д. Каменка	Расчетный срок	Зона транспортной инфраструктуры	Не устанавливается

115.	Объекты капитального строительства местного значения в области транспорта	Улично-дорожная сеть сельского населенного пункта	Строительство улицы в жилой застройке ул. Партизан	0,85 км	д. Трёка	Расчетный срок	Зона транспортной инфраструктуры	Не устанавливается
116.	Объекты капитального строительства местного значения в области транспорта	Улично-дорожная сеть сельского населенного пункта	Строительство улицы в жилой застройке Улица 1	0,43 км	с. Новоалексеевское	Расчетный срок	Зона транспортной инфраструктуры	Не устанавливается
117.	Объекты капитального строительства местного значения в области транспорта	Улично-дорожная сеть сельского населенного пункта	Строительство улицы в жилой застройке Улица 2	0,71 км	с. Новоалексеевское	Расчетный срок	Зона транспортной инфраструктуры	Не устанавливается
118.	Объекты капитального строительства местного значения в области транспорта	Улично-дорожная сеть сельского населенного пункта	Строительство главной улицы Улица 2	0,26 км	с. Новоалексеевское	Расчетный срок	Зона транспортной инфраструктуры	Не устанавливается
119.	Объекты капитального строительства местного значения в области транспорта	Улично-дорожная сеть сельского населенного пункта	Строительство улицы в жилой застройке Улица 3	0,53 км	с. Новоалексеевское	Расчетный срок	Зона транспортной инфраструктуры	Не устанавливается

120.	Объекты капитального строительства местного значения в области транспорта	Улично-дорожная сеть сельского населенного пункта	Строительство улицы в жилой застройке Улица 4	0,24 км	с. Новоалексеевское	Расчетный срок	Зона транспортной инфраструктуры	Не устанавливается
121.	Объекты капитального строительства местного значения в области транспорта	Улично-дорожная сеть сельского населенного пункта	Строительство улицы в жилой застройке Улица 5	0,92 км	с. Новоалексеевское	Расчетный срок	Зона транспортной инфраструктуры	Не устанавливается
122.	Объекты капитального строительства местного значения в области транспорта	Улично-дорожная сеть сельского населенного пункта	Строительство главной улицы Улица 6	0,74 км	с. Новоалексеевское	Расчетный срок	Зона транспортной инфраструктуры	Не устанавливается
123.	Объекты капитального строительства местного значения в области транспорта	Улично-дорожная сеть сельского населенного пункта	Строительство улицы в жилой застройке Улица 7	0,22 км	с. Новоалексеевское	Расчетный срок	Зона транспортной инфраструктуры	Не устанавливается
124.	Объекты капитального строительства местного значения в области транспорта	Улично-дорожная сеть сельского населенного пункта	Строительство улицы в жилой застройке Улица 8	0,51 км	с. Новоалексеевское	Расчетный срок	Зона транспортной инфраструктуры	Не устанавливается

125.	Объекты капитального строительства местного значения в области транспорта	Улично-дорожная сеть сельского населенного пункта	Строительство улицы в жилой застройке Улица 9	0,77 км	с. Новоалексеевское	Расчетный срок	Зона транспортной инфраструктуры	Не устанавливается
126.	Объекты капитального строительства местного значения в области транспорта	Улично-дорожная сеть сельского населенного пункта	Строительство главной улицы Улица 10	0,89 км	с. Новоалексеевское	Расчетный срок	Зона транспортной инфраструктуры	Не устанавливается
127.	Объекты капитального строительства местного значения в области транспорта	Улично-дорожная сеть сельского населенного пункта	Строительство улицы в жилой застройке Улица 10	0,83 км	с. Новоалексеевское	Расчетный срок	Зона транспортной инфраструктуры	Не устанавливается
128.	Объекты капитального строительства местного значения в области транспорта	Улично-дорожная сеть сельского населенного пункта	Строительство улицы в жилой застройке Улица 11	0,25 км	с. Новоалексеевское	Расчетный срок	Зона транспортной инфраструктуры	Не устанавливается
129.	Объекты капитального строительства местного значения в области транспорта	Улично-дорожная сеть сельского населенного пункта	Строительство улицы в жилой застройке Улица 13	0,62 км	с. Новоалексеевское	Расчетный срок	Зона транспортной инфраструктуры	Не устанавливается

130.	Объекты капитального строительства местного значения в области транспорта	Улично-дорожная сеть сельского населенного пункта	Строительство улицы в жилой застройке ул. Звездная	0,24 км	с. Новоалексеевское	Расчетный срок	Зона транспортной инфраструктуры	Не устанавливается
131.	Объекты капитального строительства местного значения в области транспорта	Улично-дорожная сеть сельского населенного пункта	Строительство улицы в жилой застройке пер. Геологический	0,2 км	с. Новоалексеевское	Расчетный срок	Зона транспортной инфраструктуры	Не устанавливается
132.	Объекты капитального строительства местного значения в области транспорта	Улично-дорожная сеть сельского населенного пункта	Строительство улицы в жилой застройке Улица 14	0,58 км	с. Новоалексеевское	Расчетный срок	Зона транспортной инфраструктуры	Не устанавливается
133.	Объекты капитального строительства местного значения в области транспорта	Улично-дорожная сеть сельского населенного пункта	Строительство улицы в жилой застройке Улица 15	0,56 км	с. Новоалексеевское	Расчетный срок	Зона транспортной инфраструктуры	Не устанавливается
134.	Объекты капитального строительства местного значения в области транспорта	Искусственные дорожные сооружения	Строительство мостовых сооружений	1 ед	с. Новоалексеевское	Расчетный срок	Зона транспортной инфраструктуры	Не устанавливается

135.	Объекты капитального строительства местного значения в области транспорта	Искусственные дорожные сооружения	Строительство мостовых сооружений	1 ед	с. Новоалексеевское	Расчетный срок	Зона транспортной инфраструктуры	Не устанавливается
136.	Объекты капитального строительства местного значения в области транспорта	Искусственные дорожные сооружения	Строительство мостовых сооружений	1 ед	с. Новоалексеевское	Расчетный срок	Зона транспортной инфраструктуры	Не устанавливается
137.	Объекты капитального строительства местного значения в области транспорта	Улично-дорожная сеть сельского населенного пункта	Строительство главной улицы Улица 5	1,55 км	п. Канал	Расчетный срок	Зона транспортной инфраструктуры	Не устанавливается
138.	Объекты капитального строительства местного значения в области транспорта	Улично-дорожная сеть сельского населенного пункта	Строительство улицы в жилой застройке Улица 6	1,3 км	п. Канал	Расчетный срок	Зона транспортной инфраструктуры	Не устанавливается
139.	Объекты капитального строительства местного значения в области транспорта	Улично-дорожная сеть сельского населенного пункта	Строительство улицы в жилой застройке Улица 7	0,73 км	п. Канал	Расчетный срок	Зона транспортной инфраструктуры	Не устанавливается

140.	Объекты капитального строительства местного значения в области транспорта	Улично-дорожная сеть сельского населенного пункта	Строительство улицы в жилой застройке Улица 8	0,5 км	п. Канал	Расчетный срок	Зона транспортной инфраструктуры	Не устанавливается
141.	Объекты капитального строительства местного значения в области транспорта	Улично-дорожная сеть сельского населенного пункта	Строительство улицы в жилой застройке Улица 10	0,73 км	п. Канал	Расчетный срок	Зона транспортной инфраструктуры	Не устанавливается
142.	Объекты капитального строительства местного значения в области транспорта	Улично-дорожная сеть сельского населенного пункта	Строительство улицы в жилой застройке Улица 11	0,17 км	п. Канал	Расчетный срок	Зона транспортной инфраструктуры	Не устанавливается
143.	Объекты капитального строительства местного значения в области транспорта	Улично-дорожная сеть сельского населенного пункта	Строительство улицы в жилой застройке Улица 15	1,53 км	п. Канал	Расчетный срок	Зона транспортной инфраструктуры	Не устанавливается
144.	Объекты капитального строительства местного значения в области транспорта	Улично-дорожная сеть сельского населенного пункта	Строительство улицы в жилой застройке Улица 16	0,74 км	п. Канал	Расчетный срок	Зона транспортной инфраструктуры	Не устанавливается

145.	Объекты капитального строительства местного значения в области транспорта	Улично-дорожная сеть сельского населенного пункта	Строительство улицы в жилой застройке Улица 16	0,45 км	п. Канал	Расчетный срок	Зона транспортной инфраструктуры	Не устанавливается
146.	Объекты капитального строительства местного значения в области транспорта	Улично-дорожная сеть сельского населенного пункта	Строительство улицы в жилой застройке Улица 1	2,39 км	д. Старые Решёты	Расчетный срок	Зона транспортной инфраструктуры	Не устанавливается
147.	Объекты капитального строительства местного значения в области транспорта	Улично-дорожная сеть сельского населенного пункта	Строительство улицы в жилой застройке Улица 2	4,33 км	д. Старые Решёты	Расчетный срок	Зона транспортной инфраструктуры	Не устанавливается
148.	Объекты капитального строительства местного значения в области транспорта	Улично-дорожная сеть сельского населенного пункта	Строительство улицы в жилой застройке Улица 3	0,26 км	д. Старые Решёты	Расчетный срок	Зона транспортной инфраструктуры	Не устанавливается
149.	Объекты капитального строительства местного значения в области транспорта	Улично-дорожная сеть сельского населенного пункта	Строительство улицы в жилой застройке Улица 4	0,41 км	д. Старые Решёты	Расчетный срок	Зона транспортной инфраструктуры	Не устанавливается

150.	Объекты капитального строительства местного значения в области транспорта	Улично-дорожная сеть сельского населенного пункта	Строительство улицы в жилой застройке Улица 5	0,56 км	д. Старые Решёты	Расчетный срок	Зона транспортной инфраструктуры	Не устанавливается
151.	Объекты капитального строительства местного значения в области транспорта	Улично-дорожная сеть сельского населенного пункта	Строительство улицы в жилой застройке Улица 6	0,74 км	д. Старые Решёты	Расчетный срок	Зона транспортной инфраструктуры	Не устанавливается
152.	Объекты капитального строительства местного значения в области транспорта	Улично-дорожная сеть сельского населенного пункта	Строительство улицы в жилой застройке Улица 7	0,57 км	д. Старые Решёты	Расчетный срок	Зона транспортной инфраструктуры	Не устанавливается
153.	Объекты капитального строительства местного значения в области транспорта	Улично-дорожная сеть сельского населенного пункта	Строительство улицы в жилой застройке Улица 8	0,7 км	д. Старые Решёты	Расчетный срок	Зона транспортной инфраструктуры	Не устанавливается
154.	Объекты капитального строительства местного значения в области транспорта	Улично-дорожная сеть сельского населенного пункта	Строительство улицы в жилой застройке Улица 9	0,42 км	д. Старые Решёты	Расчетный срок	Зона транспортной инфраструктуры	Не устанавливается

155.	Объекты капитального строительства местного значения в области транспорта	Улично-дорожная сеть сельского населенного пункта	Строительство улицы в жилой застройке Улица 10	0,49 км	д. Старые Решёты	Расчетный срок	Зона транспортной инфраструктуры	Не устанавливается
156.	Объекты капитального строительства местного значения в области транспорта	Улично-дорожная сеть сельского населенного пункта	Строительство улицы в жилой застройке Улица 11	0,35 км	д. Старые Решёты	Расчетный срок	Зона транспортной инфраструктуры	Не устанавливается
157.	Объекты капитального строительства местного значения в области транспорта	Улично-дорожная сеть сельского населенного пункта	Строительство улицы в жилой застройке Улица 12	0,46 км	д. Старые Решёты	Расчетный срок	Зона транспортной инфраструктуры	Не устанавливается
158.	Объекты капитального строительства местного значения в области транспорта	Улично-дорожная сеть сельского населенного пункта	Строительство улицы в жилой застройке Улица 13	1,07 км	д. Старые Решёты	Расчетный срок	Зона транспортной инфраструктуры	Не устанавливается
159.	Объекты капитального строительства местного значения в области транспорта	Улично-дорожная сеть сельского населенного пункта	Строительство улицы в жилой застройке Улица 14	1,33 км	д. Старые Решёты	Расчетный срок	Зона транспортной инфраструктуры	Не устанавливается

160.	Объекты капитального строительства местного значения в области транспорта	Улично-дорожная сеть сельского населенного пункта	Строительство улицы в жилой застройке пер. Гагарина	0,18 км	д. Старые Решёты	Расчетный срок	Зона транспортной инфраструктуры	Не устанавливается
161.	Объекты капитального строительства местного значения в области транспорта	Улично-дорожная сеть сельского населенного пункта	Строительство улицы в жилой застройке ул. Мира	0,09 км	д. Старые Решёты	Расчетный срок	Зона транспортной инфраструктуры	Не устанавливается
162.	Объекты капитального строительства местного значения в области транспорта	Улично-дорожная сеть сельского населенного пункта	Строительство улицы в жилой застройке ул. Зеленая	0,12 км	д. Старые Решёты	Расчетный срок	Зона транспортной инфраструктуры	Не устанавливается
163.	Объекты капитального строительства местного значения в области транспорта	Улично-дорожная сеть сельского населенного пункта	Строительство улицы в жилой застройке ул.Пушкина	0,21 км	д. Старые Решёты	Расчетный срок	Зона транспортной инфраструктуры	Не устанавливается
164.	Объекты капитального строительства местного значения в области транспорта	Улично-дорожная сеть сельского населенного пункта	Строительство улицы в жилой застройке пер.Луговой	0,5 км	д. Старые Решёты	Расчетный срок	Зона транспортной инфраструктуры	Не устанавливается

165.	Объекты капитального строительства местного значения в области транспорта	Улично-дорожная сеть сельского населенного пункта	Строительство улицы в жилой застройке ул. Тракторная	0,1 км	п. Хрустальная	Расчетный срок	Зона транспортной инфраструктуры	Не устанавливается
166.	Объекты капитального строительства местного значения в области транспорта	Улично-дорожная сеть сельского населенного пункта	Строительство улицы в жилой застройке Улица 1	0,27 км	п. Хрустальная	Расчетный срок	Зона транспортной инфраструктуры	Не устанавливается
167.	Объекты капитального строительства местного значения в области транспорта	Улично-дорожная сеть сельского населенного пункта	Строительство улицы в жилой застройке ул. Ясная	0,88 км	п. Хрустальная	Расчетный срок	Зона транспортной инфраструктуры	Не устанавливается
168.	Объекты капитального строительства местного значения в области транспорта	Улично-дорожная сеть сельского населенного пункта	Строительство улицы в жилой застройке ул. Хрустальная	0,19 км	п. Хрустальная	Расчетный срок	Зона транспортной инфраструктуры	Не устанавливается
169.	Объекты капитального строительства местного значения в области транспорта	Улично-дорожная сеть сельского населенного пункта	Строительство улицы в жилой застройке ул. Лесная	0,21 км	п. Хрустальная	Расчетный срок	Зона транспортной инфраструктуры	Не устанавливается

170.	Объекты капитального строительства местного значения в области транспорта	Улично-дорожная сеть сельского населенного пункта	Строительство улицы в жилой застройке пос. Решёты	0,17 км	п. Решёты	Расчетный срок	Зона транспортной инфраструктуры	Не устанавливается
171.	Объекты капитального строительства местного значения в области транспорта	Улично-дорожная сеть сельского населенного пункта	Строительство поселковой дороги	1,28 км	п. Новоуткинск	Расчетный срок	Зона транспортной инфраструктуры	Не устанавливается
172.	Объекты капитального строительства местного значения в области транспорта	Улично-дорожная сеть сельского населенного пункта	Строительство улицы в жилой застройке без названия	0,98 км	п. Новоуткинск	Расчетный срок	Зона транспортной инфраструктуры	Не устанавливается
173.	Объекты капитального строительства местного значения в области транспорта	Улично-дорожная сеть сельского населенного пункта	Строительство улицы в жилой застройке ул. Свердлова	0,24 км	п. Новоуткинск	Расчетный срок	Зона транспортной инфраструктуры	Не устанавливается
174.	Объекты капитального строительства местного значения в области транспорта	Улично-дорожная сеть сельского населенного пункта	Строительство главной улицы ул. Электrozаводская	0,2 км	п. Новоуткинск	Расчетный срок	Зона транспортной инфраструктуры	Не устанавливается

175.	Объекты капитального строительства местного значения в области транспорта	Улично-дорожная сеть сельского населенного пункта	Строительство улицы в жилой застройке ул. Солнечная	0,75 км	п. Новоуткинск	Расчетный срок	Зона транспортной инфраструктуры	Не устанавливается
176.	Объекты капитального строительства местного значения в области транспорта	Улично-дорожная сеть сельского населенного пункта	Строительство улицы в жилой застройке ул. Колхозника	0,83 км	п. Новоуткинск	Расчетный срок	Зона транспортной инфраструктуры	Не устанавливается
177.	Объекты капитального строительства местного значения в области транспорта	Улично-дорожная сеть сельского населенного пункта	Строительство главной улицы ул. Карла Маркса	0,34 км	п. Новоуткинск	Расчетный срок	Зона транспортной инфраструктуры	Не устанавливается
178.	Объекты капитального строительства местного значения в области транспорта	Улично-дорожная сеть сельского населенного пункта	Строительство поселковой дороги	0,91 км	п. Новоуткинск	Расчетный срок	Зона транспортной инфраструктуры	Не устанавливается
179.	Объекты капитального строительства местного значения в области транспорта	Искусственные дорожные сооружения	Строительство мостовых сооружений	1 ед	п. Новоуткинск	Расчетный срок	Зона транспортной инфраструктуры	Не устанавливается

180.	Объекты капитального строительства местного значения в области транспорта	Объекты обслуживания и хранения автомобильного транспорта	Строительство гаражного комплекса	1 ед	п. Новоуткинск	Расчетный срок	Зона транспортной инфраструктуры	Санитарно-защитная зона
181.	Объекты капитального строительства местного значения в области транспорта	Улично-дорожная сеть сельского населенного пункта	Строительство улицы в жилой застройке Улица 3	0,67 км	п. Коуровка	Расчетный срок	Зона транспортной инфраструктуры	Не устанавливается
182.	Объекты капитального строительства местного значения в области транспорта	Улично-дорожная сеть сельского населенного пункта	Строительство улицы в жилой застройке Улица 4	0,7 км	п. Коуровка	Расчетный срок	Зона транспортной инфраструктуры	Не устанавливается
183.	Объекты капитального строительства местного значения в области транспорта	Улично-дорожная сеть сельского населенного пункта	Строительство улицы в жилой застройке Улица 5	0,2 км	п. Коуровка	Расчетный срок	Зона транспортной инфраструктуры	Не устанавливается
184.	Объекты капитального строительства местного значения в области транспорта	Улично-дорожная сеть сельского населенного пункта	Строительство улицы в жилой застройке Улица 7	0,29 км	п. Коуровка	Расчетный срок	Зона транспортной инфраструктуры	Не устанавливается

185.	Объекты капитального строительства местного значения в области транспорта	Улично-дорожная сеть сельского населенного пункта	Строительство улицы в жилой застройке Улица 8	0,2 км	п. Коуровка	Расчетный срок	Зона транспортной инфраструктуры	Не устанавливается
186.	Объекты капитального строительства местного значения в области транспорта	Улично-дорожная сеть сельского населенного пункта	Строительство улицы в жилой застройке Улица 9	0,15 км	п. Коуровка	Расчетный срок	Зона транспортной инфраструктуры	Не устанавливается
187.	Объекты капитального строительства местного значения в области транспорта	Улично-дорожная сеть сельского населенного пункта	Строительство улицы в жилой застройке Улица 13	0,33 км	п. Коуровка	Расчетный срок	Зона транспортной инфраструктуры	Не устанавливается
188.	Объекты капитального строительства местного значения в области транспорта	Улично-дорожная сеть сельского населенного пункта	Строительство улицы в жилой застройке Улица 14	0,82 км	п. Коуровка	Расчетный срок	Зона транспортной инфраструктуры	Не устанавливается
189.	Объекты капитального строительства местного значения в области транспорта	Улично-дорожная сеть сельского населенного пункта	Строительство улицы в жилой застройке ул. Пионерская	0,22 км	п. Коуровка	Расчетный срок	Зона транспортной инфраструктуры	Не устанавливается

190.	Объекты капитального строительства местного значения в области транспорта	Улично-дорожная сеть сельского населенного пункта	Строительство улицы в жилой застройке ул. Мальшева	0,33 км	п. Коуровка	Расчетный срок	Зона транспортной инфраструктуры	Не устанавливается
191.	Объекты капитального строительства местного значения в области транспорта	Улично-дорожная сеть сельского населенного пункта	Строительство главной улицы ул. Кирова	0,18 км	п. Новая Трёка	Расчетный срок	Зона транспортной инфраструктуры	Не устанавливается
192.	Объекты капитального строительства местного значения в области транспорта	Улично-дорожная сеть сельского населенного пункта	Строительство улицы в жилой застройке Улица 1	0,18 км	п. Новая Трёка	Расчетный срок	Зона транспортной инфраструктуры	Не устанавливается
193.	Объекты капитального строительства местного значения в области транспорта	Улично-дорожная сеть сельского населенного пункта	Строительство улицы в жилой застройке Улица 2	0,66 км	п. Новая Трёка	Расчетный срок	Зона транспортной инфраструктуры	Не устанавливается
194.	Объекты капитального строительства местного значения в области транспорта	Улично-дорожная сеть сельского населенного пункта	Строительство улицы в жилой застройке Улица 3	0,28 км	п. Новая Трёка	Расчетный срок	Зона транспортной инфраструктуры	Не устанавливается

195.	Объекты капитального строительства местного значения в области транспорта	Улично-дорожная сеть сельского населенного пункта	Строительство улицы в жилой застройке ул. Ленина	0,18 км	п. Новая Трёка	Расчетный срок	Зона транспортной инфраструктуры	Не устанавливается
196.	Объекты капитального строительства местного значения в области транспорта	Улично-дорожная сеть сельского населенного пункта	Строительство улицы в жилой застройке ул. Пролетарская	0,14 км	п. Новая Трёка	Расчетный срок	Зона транспортной инфраструктуры	Не устанавливается
197.	Объекты капитального строительства местного значения в области транспорта	Улично-дорожная сеть сельского населенного пункта	Строительство улицы в жилой застройке ул. Лесорубов	0,59 км	п. Новая Трёка	Расчетный срок	Зона транспортной инфраструктуры	Не устанавливается
198.	Объекты капитального строительства местного значения в области транспорта	Улично-дорожная сеть сельского населенного пункта	Строительство улицы в жилой застройке Улица 4	0,4 км	п. Прогресс	Расчетный срок	Зона транспортной инфраструктуры	Не устанавливается
199.	Объекты капитального строительства местного значения в области транспорта	Улично-дорожная сеть сельского населенного пункта	Строительство улицы в жилой застройке Улица 5	0,64 км	п. Прогресс	Расчетный срок	Зона транспортной инфраструктуры	Не устанавливается

200.	Объекты капитального строительства местного значения в области транспорта	Улично-дорожная сеть сельского населенного пункта	Строительство улицы в жилой застройке Улица 6	1,32 км	п. Прогресс	Расчетный срок	Зона транспортной инфраструктуры	Не устанавливается
201.	Объекты капитального строительства местного значения в области транспорта	Улично-дорожная сеть сельского населенного пункта	Строительство улицы в жилой застройке Улица 10	0,64 км	п. Прогресс	Расчетный срок	Зона транспортной инфраструктуры	Не устанавливается
202.	Объекты капитального строительства местного значения в области транспорта	Улично-дорожная сеть сельского населенного пункта	Строительство улицы в жилой застройке ул. 1-я Садовая	0,34 км	п. Прогресс	Расчетный срок	Зона транспортной инфраструктуры	Не устанавливается
203.	Объекты капитального строительства местного значения в области транспорта	Улично-дорожная сеть сельского населенного пункта	Строительство улицы в жилой застройке ул. Монтажников	0,47 км	п. Прогресс	Расчетный срок	Зона транспортной инфраструктуры	Не устанавливается
204.	Объекты капитального строительства местного значения в области транспорта	Улично-дорожная сеть сельского населенного пункта	Строительство улицы в жилой застройке ул. Новая	0,2 км	с. Слобода	Расчетный срок	Зона транспортной инфраструктуры	Не устанавливается

205.	Объекты капитального строительства местного значения в области транспорта	Улично-дорожная сеть сельского населенного пункта	Строительство улицы в жилой застройке Улица 8	0,96 км	с. Слобода	Расчетный срок	Зона транспортной инфраструктуры	Не устанавливается
206.	Объекты капитального строительства местного значения в области транспорта	Улично-дорожная сеть сельского населенного пункта	Строительство улицы в жилой застройке ул. Набережная	0,73 км	с. Слобода	Расчетный срок	Зона транспортной инфраструктуры	Не устанавливается
207.	Объекты капитального строительства местного значения в области транспорта	Улично-дорожная сеть сельского населенного пункта	Строительство улицы в жилой застройке ул. Советская	0,31 км	с. Слобода	Расчетный срок	Зона транспортной инфраструктуры	Не устанавливается
208.	Объекты капитального строительства местного значения в области транспорта	Улично-дорожная сеть сельского населенного пункта	Строительство улицы в жилой застройке ул. Турбаза "Чусовая"	0,09 км	с. Слобода	Расчетный срок	Зона транспортной инфраструктуры	Не устанавливается
209.	Объекты капитального строительства местного значения в области транспорта	Улично-дорожная сеть сельского населенного пункта	Строительство улицы в жилой застройке ул. Восточная	0,14 км	с. Слобода	Расчетный срок	Зона транспортной инфраструктуры	Не устанавливается

210.	Объекты капитального строительства местного значения в области транспорта	Улично-дорожная сеть сельского населенного пункта	Строительство улицы в жилой застройке ул. Набережная	0,73 км	с. Слобода	Расчетный срок	Зона транспортной инфраструктуры	Не устанавливается
211.	Объекты капитального строительства местного значения в области транспорта	Улично-дорожная сеть сельского населенного пункта	Строительство улицы в жилой застройке Улица 1	0,2 км	п. Шадриха	Расчетный срок	Зона транспортной инфраструктуры	Не устанавливается
212.	Объекты капитального строительства местного значения в области транспорта	Улично-дорожная сеть сельского населенного пункта	Строительство улицы в жилой застройке Улица 2	0,23 км	п. Шадриха	Расчетный срок	Зона транспортной инфраструктуры	Не устанавливается
213.	Объекты капитального строительства местного значения в области транспорта	Улично-дорожная сеть сельского населенного пункта	Строительство улицы в жилой застройке Улица 3	0,24 км	п. Шадриха	Расчетный срок	Зона транспортной инфраструктуры	Не устанавливается
214.	Объекты капитального строительства местного значения в области транспорта	Улично-дорожная сеть сельского населенного пункта	Строительство улицы в жилой застройке Улица 4	0,28 км	п. Шадриха	Расчетный срок	Зона транспортной инфраструктуры	Не устанавливается

215.	Объекты капитального строительства местного значения в области транспорта	Улично-дорожная сеть сельского населенного пункта	Строительство улицы в жилой застройке Улица 5	0,22 км	п. Шадриха	Расчетный срок	Зона транспортной инфраструктуры	Не устанавливается
216.	Объекты капитального строительства местного значения в области транспорта	Улично-дорожная сеть сельского населенного пункта	Строительство улицы в жилой застройке Улица 6	0,14 км	п. Шадриха	Расчетный срок	Зона транспортной инфраструктуры	Не устанавливается
217.	Объекты капитального строительства местного значения в области транспорта	Улично-дорожная сеть сельского населенного пункта	Строительство улицы в жилой застройке Улица 7	0,51 км	п. Шадриха	Расчетный срок	Зона транспортной инфраструктуры	Не устанавливается
218.	Объекты капитального строительства местного значения в области транспорта	Улично-дорожная сеть сельского населенного пункта	Строительство улицы в жилой застройке ул. Шадриха	0,17 км	п. Шадриха	Расчетный срок	Зона транспортной инфраструктуры	Не устанавливается
219.	Объекты капитального строительства местного значения в области транспорта	Улично-дорожная сеть сельского населенного пункта	Строительство улицы в жилой застройке Улица 1	0,56 км	п. Билимбай	Расчетный срок	Зона транспортной инфраструктуры	Не устанавливается

220.	Объекты капитального строительства местного значения в области транспорта	Улично-дорожная сеть сельского населенного пункта	Строительство улицы в жилой застройке Улица 3	1,1 км	п. Билимбай	Расчетный срок	Зона транспортной инфраструктуры	Не устанавливается
221.	Объекты капитального строительства местного значения в области транспорта	Улично-дорожная сеть сельского населенного пункта	Строительство улицы в жилой застройке Улица 4	0,31 км	п. Билимбай	Расчетный срок	Зона транспортной инфраструктуры	Не устанавливается
222.	Объекты капитального строительства местного значения в области транспорта	Улично-дорожная сеть сельского населенного пункта	Строительство улицы в жилой застройке Улица 6	0,53 км	п. Билимбай	Расчетный срок	Зона транспортной инфраструктуры	Не устанавливается
223.	Объекты капитального строительства местного значения в области транспорта	Улично-дорожная сеть сельского населенного пункта	Строительство улицы в жилой застройке Улица 7	0,25 км	п. Билимбай	Расчетный срок	Зона транспортной инфраструктуры	Не устанавливается
224.	Объекты капитального строительства местного значения в области транспорта	Улично-дорожная сеть сельского населенного пункта	Строительство улицы в жилой застройке Улица 8	0,27 км	п. Билимбай	Расчетный срок	Зона транспортной инфраструктуры	Не устанавливается

225.	Объекты капитального строительства местного значения в области транспорта	Улично-дорожная сеть сельского населенного пункта	Строительство улицы в жилой застройке Улица 9	0,4 км	п. Билимбай	Расчетный срок	Зона транспортной инфраструктуры	Не устанавливается
226.	Объекты капитального строительства местного значения в области транспорта	Улично-дорожная сеть сельского населенного пункта	Строительство улицы в жилой застройке Улица 10	0,2 км	п. Билимбай	Расчетный срок	Зона транспортной инфраструктуры	Не устанавливается
227.	Объекты капитального строительства местного значения в области транспорта	Улично-дорожная сеть сельского населенного пункта	Строительство улицы в жилой застройке ул. Кирова	0,29 км	п. Билимбай	Расчетный срок	Зона транспортной инфраструктуры	Не устанавливается
228.	Объекты капитального строительства местного значения в области транспорта	Улично-дорожная сеть сельского населенного пункта	Строительство улицы в жилой застройке ул. Светлая	1,05 км	п. Билимбай	Расчетный срок	Зона транспортной инфраструктуры	Не устанавливается
229.	Объекты капитального строительства местного значения в области транспорта	Улично-дорожная сеть сельского населенного пункта	Строительство улицы в жилой застройке ул. Ольховая	0,42 км	п. Билимбай	Расчетный срок	Зона транспортной инфраструктуры	Не устанавливается

230.	Объекты капитального строительства местного значения в области транспорта	Улично-дорожная сеть сельского населенного пункта	Строительство улицы в жилой застройке ул. Трубников	0,15 км	п. Билимбай	Расчетный срок	Зона транспортной инфраструктуры	Не устанавливается
231.	Объекты капитального строительства местного значения в области транспорта	Улично-дорожная сеть сельского населенного пункта	Строительство улицы в жилой застройке ул. Рабочих	0,77 км	п. Билимбай	Расчетный срок	Зона транспортной инфраструктуры	Не устанавливается
232.	Объекты капитального строительства местного значения в области транспорта	Улично-дорожная сеть сельского населенного пункта	Строительство улицы в жилой застройке ул. Медиков	0,68 км	п. Билимбай	Расчетный срок	Зона транспортной инфраструктуры	Не устанавливается
233.	Объекты капитального строительства местного значения в области транспорта	Улично-дорожная сеть сельского населенного пункта	Строительство улицы в жилой застройке пер. Пролетарский	1,0 км	п. Билимбай	Расчетный срок	Зона транспортной инфраструктуры	Не устанавливается
234.	Объекты капитального строительства местного значения в области транспорта	Улично-дорожная сеть сельского населенного пункта	Строительство улицы в жилой застройке ул. Учителей	0,56 км	п. Билимбай	Расчетный срок	Зона транспортной инфраструктуры	Не устанавливается

235.	Объекты капитального строительства местного значения в области транспорта	Улично-дорожная сеть сельского населенного пункта	Строительство улицы в жилой застройке пер. Пролетарский	0,45 км	п. Билимбай	Расчетный срок	Зона транспортной инфраструктуры	Не устанавливается
236.	Объекты капитального строительства местного значения в области транспорта	Улично-дорожная сеть сельского населенного пункта	Строительство улицы в жилой застройке пер. Никитина	0,16 км	п. Билимбай	Расчетный срок	Зона транспортной инфраструктуры	Не устанавливается
237.	Объекты капитального строительства местного значения в области транспорта	Улично-дорожная сеть сельского населенного пункта	Строительство улицы в жилой застройке ул. Павших Борцов	0,68 км	п. Билимбай	Расчетный срок	Зона транспортной инфраструктуры	Не устанавливается
238.	Объекты капитального строительства местного значения в области транспорта	Улично-дорожная сеть сельского населенного пункта	Строительство улицы в жилой застройке Улица 11	0,36 км	п. Билимбай	Расчетный срок	Зона транспортной инфраструктуры	Не устанавливается
239.	Объекты капитального строительства местного значения в области транспорта	Улично-дорожная сеть сельского населенного пункта	Строительство улицы в жилой застройке ул. Куйбышева	1,06 км	п. Билимбай	Расчетный срок	Зона транспортной инфраструктуры	Не устанавливается

240.	Объекты капитального строительства местного значения в области транспорта	Улично-дорожная сеть сельского населенного пункта	Строительство улицы в жилой застройке ул. Центральная	0,19 км	п. Билимбай	Расчетный срок	Зона транспортной инфраструктуры	Не устанавливается
241.	Объекты капитального строительства местного значения в области транспорта	Улично-дорожная сеть сельского населенного пункта	Строительство улицы в жилой застройке ул. 2-я Северная	0,22 км	п. Билимбай	Расчетный срок	Зона транспортной инфраструктуры	Не устанавливается
242.	Объекты капитального строительства местного значения в области транспорта	Улично-дорожная сеть сельского населенного пункта	Строительство улицы в жилой застройке пер. Северный	0,47 км	п. Билимбай	Расчетный срок	Зона транспортной инфраструктуры	Не устанавливается
243.	Объекты капитального строительства местного значения в области транспорта	Улично-дорожная сеть сельского населенного пункта	Строительство улицы в жилой застройке ул. Некрасова	0,87 км	п. Билимбай	Расчетный срок	Зона транспортной инфраструктуры	Не устанавливается
244.	Объекты капитального строительства местного значения в области транспорта	Улично-дорожная сеть сельского населенного пункта	Строительство улицы в жилой застройке ул. Александра Парминова	0,80 км	п. Билимбай	Расчетный срок	Зона транспортной инфраструктуры	Не устанавливается

245.	Объекты капитального строительства местного значения в области транспорта	Улично-дорожная сеть сельского населенного пункта	Строительство улицы в жилой застройке ул. Константина Усанова	0,31 км	п. Билимбай	Расчетный срок	Зона транспортной инфраструктуры	Не устанавливается
246.	Объекты капитального строительства местного значения в области транспорта	Объекты обслуживания и хранения автомобильного транспорта	Строительство гаражного комплекса	1 ед	п. Билимбай	Расчетный срок	Зона транспортной инфраструктуры	Санитарно-защитная зона – 50 метров
247.	Объекты капитального строительства местного значения в области транспорта	Объекты обслуживания и хранения автомобильного транспорта	Строительство гаражного комплекса	1 ед	п. Билимбай	Расчетный срок	Зона транспортной инфраструктуры	Санитарно-защитная зона – 50 метров
248.	Объекты капитального строительства местного значения в области транспорта	Объекты обслуживания и хранения автомобильного транспорта	Строительство гаражного комплекса	1 ед	п. Билимбай	Расчетный срок	Зона транспортной инфраструктуры	Санитарно-защитная зона – 50 метров
249.	Объекты капитального строительства местного значения в области транспорта	Объекты обслуживания и хранения автомобильного транспорта	Строительство СТО	1 ед	п. Билимбай	Расчетный срок	Зона транспортной инфраструктуры	Санитарно-защитная зона – 50 метров

250.	Объекты капитального строительства местного значения в области транспорта	Улично-дорожная сеть сельского населенного пункта	Строительство улицы в жилой застройке ул.Луговая	0,58 км	д. Макарова	Расчетный срок	Зона транспортной инфраструктуры	Не устанавливается
251.	Объекты капитального строительства местного значения в области транспорта	Улично-дорожная сеть сельского населенного пункта	Строительство улицы в жилой застройке ул. Полевая	0,44 км	д. Макарова	Расчетный срок	Зона транспортной инфраструктуры	Не устанавливается
252.	Объекты капитального строительства местного значения в области транспорта	Улично-дорожная сеть сельского населенного пункта	Строительство улицы в жилой застройке Улица 4	0,33 км	д. Макарова	Расчетный срок	Зона транспортной инфраструктуры	Не устанавливается
253.	Объекты капитального строительства местного значения в области транспорта	Улично-дорожная сеть сельского населенного пункта	Строительство улицы в жилой застройке ул. Колхозная	0,85 км	с. Битимка	Расчетный срок	Зона транспортной инфраструктуры	Не устанавливается
254.	Объекты капитального строительства местного значения в области транспорта	Улично-дорожная сеть сельского населенного пункта	Строительство улицы в жилой застройке ул. Новая	0,13 км	с. Битимка	Расчетный срок	Зона транспортной инфраструктуры	Не устанавливается

255.	Объекты капитального строительства местного значения в области транспорта	Улично-дорожная сеть сельского населенного пункта	Строительство улицы в жилой застройке ул. Заречная	0,12 км	с. Битимка	Расчетный срок	Зона транспортной инфраструктуры	Не устанавливается
256.	Объекты капитального строительства местного значения в области транспорта	Улично-дорожная сеть сельского населенного пункта	Строительство улицы в жилой застройке ул. Совхозная	0,38 км	с. Битимка	Расчетный срок	Зона транспортной инфраструктуры	Не устанавливается
257.	Объекты капитального строительства местного значения в области транспорта	Улично-дорожная сеть сельского населенного пункта	Строительство главной улицы ул. Совхозная	0,17 км	с. Битимка	Расчетный срок	Зона транспортной инфраструктуры	Не устанавливается
258.	Объекты капитального строительства местного значения в области транспорта	Улично-дорожная сеть сельского населенного пункта	Строительство улицы в жилой застройке Улица 3	0,4 км	с. Битимка	Расчетный срок	Зона транспортной инфраструктуры	Не устанавливается
259.	Объекты капитального строительства местного значения в области транспорта	Улично-дорожная сеть сельского населенного пункта	Строительство улицы в жилой застройке Улица 4	0,36 км	с. Битимка	Расчетный срок	Зона транспортной инфраструктуры	Не устанавливается

260.	Объекты капитального строительства местного значения в области транспорта	Улично-дорожная сеть сельского населенного пункта	Строительство улицы в жилой застройке Улица 5	0,21 км	с. Битимка	Расчетный срок	Зона транспортной инфраструктуры	Не устанавливается
261.	Объекты капитального строительства местного значения в области транспорта	Улично-дорожная сеть сельского населенного пункта	Строительство улицы в жилой застройке Улица 6	0,29 км	с. Битимка	Расчетный срок	Зона транспортной инфраструктуры	Не устанавливается
262.	Объекты капитального строительства местного значения в области транспорта	Улично-дорожная сеть сельского населенного пункта	Строительство улицы в жилой застройке ул. Луговая	0,11 км	с. Битимка	Расчетный срок	Зона транспортной инфраструктуры	Не устанавливается
263.	Объекты капитального строительства местного значения в области транспорта	Улично-дорожная сеть сельского населенного пункта	Строительство улицы в жилой застройке Переулок 2	0,16 км	п. Вересовка	Расчетный срок	Зона транспортной инфраструктуры	Не устанавливается
264.	Объекты капитального строительства местного значения в области транспорта	Улично-дорожная сеть сельского населенного пункта	Строительство улицы в жилой застройке Улица 11	0,26 км	п. Вересовка	Расчетный срок	Зона транспортной инфраструктуры	Не устанавливается

265.	Объекты капитального строительства местного значения в области транспорта	Объекты обслуживания и хранения автомобильного транспорта	Строительство АЗС	1 ед	п. Вересовка	Расчетный срок	Зона транспортной инфраструктуры	Санитарно-защитная зона – 100 метров
266.	Объекты капитального строительства местного значения в области транспорта	Улично-дорожная сеть сельского населенного пункта	Строительство улицы в жилой застройке Улица 2	0,27 км	д. Коновалово	Расчетный срок	Зона транспортной инфраструктуры	Не устанавливается
267.	Объекты капитального строительства местного значения в области транспорта	Улично-дорожная сеть сельского населенного пункта	Строительство улицы в жилой застройке Улица 5	0,55 км	д. Коновалово	Расчетный срок	Зона транспортной инфраструктуры	Не устанавливается
268.	Объекты капитального строительства местного значения в области транспорта	Улично-дорожная сеть сельского населенного пункта	Строительство улицы в жилой застройке Улица 8	0,39 км	д. Коновалово	Расчетный срок	Зона транспортной инфраструктуры	Не устанавливается
269.	Объекты капитального строительства местного значения в области транспорта	Улично-дорожная сеть сельского населенного пункта	Строительство улицы в жилой застройке Улица 9	0,09 км	д. Коновалово	Расчетный срок	Зона транспортной инфраструктуры	Не устанавливается

270.	Объекты капитального строительства местного значения в области транспорта	Улично-дорожная сеть сельского населенного пункта	Строительство улицы в жилой застройке Улица 10	0,49 км	д. Коновалово	Расчетный срок	Зона транспортной инфраструктуры	Не устанавливается
271.	Объекты капитального строительства местного значения в области транспорта	Улично-дорожная сеть сельского населенного пункта	Строительство улицы в жилой застройке Улица 11	0,86 км	д. Коновалово	Расчетный срок	Зона транспортной инфраструктуры	Не устанавливается
272.	Объекты капитального строительства местного значения в области транспорта	Улично-дорожная сеть сельского населенного пункта	Строительство улицы в жилой застройке Улица 12	0,56 км	д. Коновалово	Расчетный срок	Зона транспортной инфраструктуры	Не устанавливается
273.	Объекты капитального строительства местного значения в области транспорта	Улично-дорожная сеть сельского населенного пункта	Строительство улицы в жилой застройке Улица 13	0,15 км	д. Коновалово	Расчетный срок	Зона транспортной инфраструктуры	Не устанавливается
274.	Объекты капитального строительства местного значения в области транспорта	Улично-дорожная сеть сельского населенного пункта	Строительство улицы в жилой застройке Переулок 1	0,1 км	д. Коновалово	Расчетный срок	Зона транспортной инфраструктуры	Не устанавливается

275.	Объекты капитального строительства местного значения в области транспорта	Улично-дорожная сеть сельского населенного пункта	Строительство главной улицы ул. Береговая	0,67 км	д. Коновалово	Расчетный срок	Зона транспортной инфраструктуры	Не устанавливается
276.	Объекты капитального строительства местного значения в области транспорта	Улично-дорожная сеть сельского населенного пункта	Строительство главной улицы ул. Паром	0,05 км	д. Коновалово	Расчетный срок	Зона транспортной инфраструктуры	Не устанавливается
277.	Объекты капитального строительства местного значения в области транспорта	Улично-дорожная сеть сельского населенного пункта	Строительство улицы в жилой застройке ул. Луговая	0,59 км	д. Коновалово	Расчетный срок	Зона транспортной инфраструктуры	Не устанавливается
278.	Объекты капитального строительства местного значения в области транспорта	Улично-дорожная сеть сельского населенного пункта	Строительство улицы в жилой застройке ул. Молодёжная	0,74 км	д. Коновалово	Расчетный срок	Зона транспортной инфраструктуры	Не устанавливается
279.	Объекты капитального строительства местного значения в области транспорта	Улично-дорожная сеть сельского населенного пункта	Строительство улицы в жилой застройке ул. Полевая	0,57 км	д. Извездная	Расчетный срок	Зона транспортной инфраструктуры	Не устанавливается

280.	Объекты капитального строительства местного значения в области транспорта	Улично-дорожная сеть сельского населенного пункта	Строительство улицы в жилой застройке ул. Новая	0,3 км	д. Извездная	Расчетный срок	Зона транспортной инфраструктуры	Не устанавливается
281.	Объекты капитального строительства местного значения в области транспорта	Улично-дорожная сеть сельского населенного пункта	Строительство улицы в жилой застройке Улица 1	0,7 км	д. Крылосово	Расчетный срок	Зона транспортной инфраструктуры	Не устанавливается
282.	Объекты капитального строительства местного значения в области транспорта	Улично-дорожная сеть сельского населенного пункта	Строительство улицы в жилой застройке Улица 4	0,38 км	д. Крылосово	Расчетный срок	Зона транспортной инфраструктуры	Не устанавливается
283.	Объекты капитального строительства местного значения в области транспорта	Улично-дорожная сеть сельского населенного пункта	Строительство улицы в жилой застройке Улица 6	0,35 км	д. Крылосово	Расчетный срок	Зона транспортной инфраструктуры	Не устанавливается
284.	Объекты капитального строительства местного значения в области транспорта	Улично-дорожная сеть сельского населенного пункта	Строительство улицы в жилой застройке ул. Николая Пирогова	0,45 км	д. Крылосово	Расчетный срок	Зона транспортной инфраструктуры	Не устанавливается

285.	Объекты капитального строительства местного значения в области транспорта	Улично-дорожная сеть сельского населенного пункта	Строительство улицы в жилой застройке ул. Ивана Сеченова	0,26 км	д. Крылосово	Расчетный срок	Зона транспортной инфраструктуры	Не устанавливается
286.	Объекты капитального строительства местного значения в области транспорта	Улично-дорожная сеть сельского населенного пункта	Строительство улицы в жилой застройке ул. Александра Покрышкина	0,46 км	д. Крылосово	Расчетный срок	Зона транспортной инфраструктуры	Не устанавливается
287.	Объекты капитального строительства местного значения в области транспорта	Улично-дорожная сеть сельского населенного пункта	Строительство улицы в жилой застройке ул. Георгия Берегового	0,45 км	д. Крылосово	Расчетный срок	Зона транспортной инфраструктуры	Не устанавливается
288.	Объекты капитального строительства местного значения в области транспорта	Улично-дорожная сеть сельского населенного пункта	Строительство улицы в жилой застройке ул. Ивана Кожедуба	0,41 км	д. Крылосово	Расчетный срок	Зона транспортной инфраструктуры	Не устанавливается
289.	Объекты капитального строительства местного значения в области транспорта	Улично-дорожная сеть сельского населенного пункта	Строительство улицы в жилой застройке пер. Степана Ерёменко	0,45 км	д. Крылосово	Расчетный срок	Зона транспортной инфраструктуры	Не устанавливается

290.	Объекты капитального строительства местного значения в области транспорта	Улично-дорожная сеть сельского населенного пункта	Строительство улицы в жилой застройке ул. Виктора Голубева	0,64 км	д. Крылосово	Расчетный срок	Зона транспортной инфраструктуры	Не устанавливается
291.	Объекты капитального строительства местного значения в области транспорта	Улично-дорожная сеть сельского населенного пункта	Строительство улицы в жилой застройке ул. Лесная	0,63 км	д. Черемша	Расчетный срок	Зона транспортной инфраструктуры	Не устанавливается
292.	Объекты капитального строительства местного значения в области транспорта	Улично-дорожная сеть сельского населенного пункта	Строительство улицы в жилой застройке Улица 1	0,62 км	п. Ильмовка	Расчетный срок	Зона транспортной инфраструктуры	Не устанавливается
293.	Объекты капитального строительства местного значения в области транспорта	Улично-дорожная сеть сельского населенного пункта	Строительство улицы в жилой застройке Улица 2	0,95 км	п. Ильмовка	Расчетный срок	Зона транспортной инфраструктуры	Не устанавливается
294.	Объекты капитального строительства местного значения в области транспорта	Улично-дорожная сеть сельского населенного пункта	Строительство главной улицы Улица 4	2,52 км	п. Ильмовка	Расчетный срок	Зона транспортной инфраструктуры	Не устанавливается

295.	Объекты капитального строительства местного значения в области транспорта	Улично-дорожная сеть сельского населенного пункта	Строительство улицы в жилой застройке Улица 5	0,58 км	п. Ильмовка	Расчетный срок	Зона транспортной инфраструктуры	Не устанавливается
296.	Объекты капитального строительства местного значения в области транспорта	Улично-дорожная сеть сельского населенного пункта	Строительство улицы в жилой застройке Улица 6	0,53 км	п. Ильмовка	Расчетный срок	Зона транспортной инфраструктуры	Не устанавливается
297.	Объекты капитального строительства местного значения в области транспорта	Улично-дорожная сеть сельского населенного пункта	Строительство улицы в жилой застройке Улица 7	0,47 км	п. Ильмовка	Расчетный срок	Зона транспортной инфраструктуры	Не устанавливается
298.	Объекты капитального строительства местного значения в области транспорта	Улично-дорожная сеть сельского населенного пункта	Строительство улицы в жилой застройке Улица 9	0,42 км	п. Ильмовка	Расчетный срок	Зона транспортной инфраструктуры	Не устанавливается
299.	Объекты капитального строительства местного значения в области транспорта	Улично-дорожная сеть сельского населенного пункта	Строительство улицы в жилой застройке Улица 10	0,48 км	п. Ильмовка	Расчетный срок	Зона транспортной инфраструктуры	Не устанавливается

300.	Объекты капитального строительства местного значения в области транспорта	Улично-дорожная сеть сельского населенного пункта	Строительство улицы в жилой застройке Улица 11	0,48 км	п. Ильмовка	Расчетный срок	Зона транспортной инфраструктуры	Не устанавливается
301.	Объекты капитального строительства местного значения в области транспорта	Улично-дорожная сеть сельского населенного пункта	Строительство улицы в жилой застройке Улица 12	0,81 км	п. Ильмовка	Расчетный срок	Зона транспортной инфраструктуры	Не устанавливается
302.	Объекты капитального строительства местного значения в области транспорта	Улично-дорожная сеть сельского населенного пункта	Строительство улицы в жилой застройке Улица 13	0,39 км	п. Ильмовка	Расчетный срок	Зона транспортной инфраструктуры	Не устанавливается
303.	Объекты капитального строительства местного значения в области транспорта	Улично-дорожная сеть сельского населенного пункта	Строительство улицы в жилой застройке Улица 14	0,81 км	п. Ильмовка	Расчетный срок	Зона транспортной инфраструктуры	Не устанавливается
304.	Объекты капитального строительства местного значения в области транспорта	Улично-дорожная сеть сельского населенного пункта	Строительство улицы в жилой застройке Улица 16	0,73 км	п. Ильмовка	Расчетный срок	Зона транспортной инфраструктуры	Не устанавливается

305.	Объекты капитального строительства местного значения в области транспорта	Улично-дорожная сеть сельского населенного пункта	Строительство улицы в жилой застройке ул. Гагарина	0,23 км	п. Ильмовка	Расчетный срок	Зона транспортной инфраструктуры	Не устанавливается
306.	Объекты капитального строительства местного значения в области транспорта	Улично-дорожная сеть сельского населенного пункта	Строительство улицы в жилой застройке Улица 3	1,42 км	п. Дидино	Расчетный срок	Зона транспортной инфраструктуры	Не устанавливается
307.	Объекты капитального строительства местного значения в области транспорта	Улично-дорожная сеть сельского населенного пункта	Строительство улицы в жилой застройке Улица 4	1,11 км	п. Дидино	Расчетный срок	Зона транспортной инфраструктуры	Не устанавливается
308.	Объекты капитального строительства местного значения в области транспорта	Улично-дорожная сеть сельского населенного пункта	Строительство улицы в жилой застройке Улица 5	0,99 км	п. Дидино	Расчетный срок	Зона транспортной инфраструктуры	Не устанавливается
309.	Объекты капитального строительства местного значения в области транспорта	Улично-дорожная сеть сельского населенного пункта	Строительство улицы в жилой застройке Улица 6	0,84 км	п. Дидино	Расчетный срок	Зона транспортной инфраструктуры	Не устанавливается

310.	Объекты капитального строительства местного значения в области транспорта	Улично-дорожная сеть сельского населенного пункта	Строительство улицы в жилой застройке Улица 7	0,63 км	п. Дидино	Расчетный срок	Зона транспортной инфраструктуры	Не устанавливается
311.	Объекты капитального строительства местного значения в области транспорта	Улично-дорожная сеть сельского населенного пункта	Строительство улицы в жилой застройке Улица 8	0,73 км	п. Дидино	Расчетный срок	Зона транспортной инфраструктуры	Не устанавливается

Таблица 8

Объекты инженерной инфраструктуры

№	Наименование объекта	Код объекта	Назначение объекта	Характеристика		Местоположение объекта	Функциональная зона	Вид зоны с особыми условиями/колич. показ.
				Ед. изм.	колич. показ.			
Объекты газоснабжения								
1.	Пункт редуцирования газа (ГРП, ГРПШ)	602040514	Объекты добычи и транспортировки газа	куб. м/ч	496,73	п. Новая Трёка	Зона застройки индивидуальными жилыми домами	Охранная зона – 10 м
2.	Пункт редуцирования газа (ГРП, ГРПШ)	602040514	Объекты добычи и транспортировки газа	куб. м/ч	781,51	д. Трёка	Иные зоны	Охранная зона – 10 м
3.	Пункт редуцирования газа (ГРП, ГРПШ)	602040514	Объекты добычи и транспортировки газа	куб. м/ч	309,33	с. Нижнее Село	Производственная зона сельскохозяйственных предприятий	Охранная зона – 10 м
4.	Пункт редуцирования газа (ГРП, ГРПШ)	602040514	Объекты добычи и транспортировки газа	куб. м/ч	309,33	с. Нижнее Село	Иные зоны	Охранная зона – 10 м
5.	Пункт редуцирования газа (ГРП, ГРПШ)	602040514	Объекты добычи и транспортировки газа	куб. м/ч	2317,35	д. Каменка	Иные рекреационные зоны	Охранная зона – 10 м

6.	Пункт редуцирования газа (ГРП, ГРПШ)	602040514	Объекты добычи и транспортировки газа	куб. м/ч	90,68	п. Меркитасиха	Иные зоны	Охранная зона – 10 м
7.	Пункт редуцирования газа (ГРП, ГРПШ)	602040514	Объекты добычи и транспортировки газа	куб. м/ч	9128,83	п. Кузино	Иные рекреационные зоны	Охранная зона – 10 м
8.	Газонаполнительная станция (ГНС)	602040515	Объекты добычи и транспортировки газа	куб. м/ч	1040,00	Городской округ Первоуральск	Зоны сельскохозяйственного использования	Охранная зона – 10 м
9.	Пункт редуцирования газа (ГРП, ГРПШ)	602040514	Объекты добычи и транспортировки газа	куб. м/ч	1481,31	с. Слобода	Иные зоны сельскохозяйственного назначения	Охранная зона – 10 м
10.	Пункт редуцирования газа (ГРП, ГРПШ)	602040514	Объекты добычи и транспортировки газа	куб. м/ч	1200,88	п. Прогресс	Производственная зона	Охранная зона – 10 м
11.	Пункт редуцирования газа (ГРП, ГРПШ)	602040514	Объекты добычи и транспортировки газа	куб. м/ч	1200,88	п. Прогресс	Коммунально-складская зона	Охранная зона – 10 м
12.	Пункт редуцирования газа (ГРП, ГРПШ)	602040514	Объекты добычи и транспортировки газа	куб. м/ч	977,27	п. Коуровка	Иные зоны	Охранная зона – 10 м
13.	Пункт редуцирования газа (ГРП, ГРПШ)	602040514	Объекты добычи и транспортировки газа	куб. м/ч	3280,27	п. Новоуткинск	Зона застройки индивидуальными жилыми домами	Охранная зона – 10 м
14.	Пункт редуцирования газа (ГРП, ГРПШ)	602040514	Объекты добычи и транспортировки газа	куб. м/ч	3280,27	п. Новоуткинск	Производственная зона	Охранная зона – 10 м
15.	Пункт редуцирования газа (ГРП, ГРПШ)	602040514	Объекты добычи и транспортировки газа	куб. м/ч	408,58	п. Шадриха	Иные зоны	Охранная зона – 10 м
16.	Пункт редуцирования газа (ГРП, ГРПШ)	602040514	Объекты добычи и транспортировки газа	куб. м/ч	1965,23	п. Билимбай	Зона застройки индивидуальными жилыми домами	Охранная зона – 10 м
17.	Пункт редуцирования газа (ГРП, ГРПШ)	602040514	Объекты добычи и транспортировки газа	куб. м/ч	1965,23	п. Билимбай	Зона застройки индивидуальными жилыми домами	Охранная зона – 10 м

18.	Пункт редуцирования газа (ГРП, ГРПШ)	602040514	Объекты добычи и транспортировки газа	куб. м/ч	1965,23	п. Билимбай	Многофункциональная общественно-деловая зона	Охранная зона – 10 м
19.	Пункт редуцирования газа (ГРП, ГРПШ)	602040514	Объекты добычи и транспортировки газа	куб. м/ч	1965,23	п. Билимбай	Иные зоны	Охранная зона – 10 м
20.	Пункт редуцирования газа (ГРП, ГРПШ)	602040514	Объекты добычи и транспортировки газа	куб. м/ч	257,92	д. Извездная	Иные зоны	Охранная зона – 10 м
21.	Пункт редуцирования газа (ГРП, ГРПШ)	602040514	Объекты добычи и транспортировки газа	куб. м/ч	218,57	д. Макарова	Иные зоны	Охранная зона – 10 м
22.	Пункт редуцирования газа (ГРП, ГРПШ)	602040514	Объекты добычи и транспортировки газа	куб. м/ч	103,85	д. Черемша	Иные зоны	Охранная зона – 10 м
23.	Пункт редуцирования газа (ГРП, ГРПШ)	602040514	Объекты добычи и транспортировки газа	куб. м/ч	718,51	п. Перескачка	Зона застройки индивидуальными жилыми домами	Охранная зона – 10 м
24.	Пункт редуцирования газа (ГРП, ГРПШ)	602040514	Объекты добычи и транспортировки газа	куб. м/ч	2573,39	п. Дидино	Зона застройки индивидуальными жилыми домами	Охранная зона – 10 м
25.	Пункт редуцирования газа (ГРП, ГРПШ)	602040514	Объекты добычи и транспортировки газа	куб. м/ч	2573,39	п. Дидино	Зона застройки индивидуальными жилыми домами	Охранная зона – 10 м
26.	Пункт редуцирования газа (ГРП, ГРПШ)	602040514	Объекты добычи и транспортировки газа	куб. м/ч	4397,68	п. Ильмовка	Иные зоны	Охранная зона – 10 м
27.	Пункт редуцирования газа (ГРП, ГРПШ)	602040514	Объекты добычи и транспортировки газа	куб. м/ч	287,08	д. Хомутовка	Зоны сельскохозяйственного использования	Охранная зона – 10 м
28.	Пункт редуцирования газа (ГРП, ГРПШ)	602040514	Объекты добычи и транспортировки газа	куб. м/ч	6107,10	г. Первоуральск	Зона застройки малоэтажными жилыми домами (до 4 этажей, включая мансардный)	Охранная зона – 10 м

29.	Пункт редуцирования газа (ГРП, ГРПШ)	602040514	Объекты добычи и транспортировки газа	куб. м/ч	6107,10	г. Первоуральск	Зона застройки среднеэтажными жилыми домами (от 5 до 8 этажей, включая мансардный)	Охранная зона – 10 м
30.	Пункт редуцирования газа (ГРП, ГРПШ)	602040514	Объекты добычи и транспортировки газа	куб. м/ч	6107,10	г. Первоуральск	Коммунально-складская зона	Охранная зона – 10 м
31.	Пункт редуцирования газа (ГРП, ГРПШ)	602040514	Объекты добычи и транспортировки газа	куб. м/ч	6107,10	г. Первоуральск	Производственная зона	Охранная зона – 10 м
32.	Пункт редуцирования газа (ГРП, ГРПШ)	602040514	Объекты добычи и транспортировки газа	куб. м/ч	6107,10	г. Первоуральск	Коммунально-складская зона	Охранная зона – 10 м
33.	Пункт редуцирования газа (ГРП, ГРПШ)	602040514	Объекты добычи и транспортировки газа	куб. м/ч	6107,10	г. Первоуральск	Производственная зона	Охранная зона – 10 м
34.	Пункт редуцирования газа (ГРП, ГРПШ)	602040514	Объекты добычи и транспортировки газа	куб. м/ч	6107,10	г. Первоуральск	Зона застройки индивидуальными жилыми домами	Охранная зона – 10 м
35.	Пункт редуцирования газа (ГРП, ГРПШ)	602040514	Объекты добычи и транспортировки газа	куб. м/ч	6107,10	г. Первоуральск	Зона застройки индивидуальными жилыми домами	Охранная зона – 10 м
36.	Пункт редуцирования газа (ГРП, ГРПШ)	602040514	Объекты добычи и транспортировки газа	куб. м/ч	6107,10	г. Первоуральск	Иные рекреационные зоны	Охранная зона – 10 м
37.	Пункт редуцирования газа (ГРП, ГРПШ)	602040514	Объекты добычи и транспортировки газа	куб. м/ч	6107,10	г. Первоуральск	Многофункциональная общественно-деловая зона	Охранная зона – 10 м
38.	Пункт редуцирования газа (ГРП, ГРПШ)	602040514	Объекты добычи и транспортировки газа	куб. м/ч	6107,10	г. Первоуральск	Иные зоны	Охранная зона – 10 м
39.	Пункт редуцирования газа (ГРП, ГРПШ)	602040514	Объекты добычи и транспортировки газа	куб. м/ч	6107,10	г. Первоуральск	Иные зоны	Охранная зона – 10 м

40.	Пункт редуцирования газа (ГРП, ГРПШ)	602040514	Объекты добычи и транспортировки газа	куб. м/ч	77,14	п. Флюс	Зона застройки индивидуальными жилыми домами	Охранная зона – 10 м
41.	Пункт редуцирования газа (ГРП, ГРПШ)	602040514	Объекты добычи и транспортировки газа	куб. м/ч	538,10	с. Новоалексеевское	Зона специализированной общественной застройки	Охранная зона – 10 м
42.	Пункт редуцирования газа (ГРП, ГРПШ)	602040514	Объекты добычи и транспортировки газа	куб. м/ч	538,10	с. Новоалексеевское	Зона специализированной общественной застройки	Охранная зона – 10 м
43.	Пункт редуцирования газа (ГРП, ГРПШ)	602040514	Объекты добычи и транспортировки газа	куб. м/ч	538,10	с. Новоалексеевское	Зона застройки индивидуальными жилыми домами	Охранная зона – 10 м
44.	Пункт редуцирования газа (ГРП, ГРПШ)	602040514	Объекты добычи и транспортировки газа	куб. м/ч	538,10	с. Новоалексеевское	Многофункциональная общественно-деловая зона	Охранная зона – 10 м
45.	Пункт редуцирования газа (ГРП, ГРПШ)	602040514	Объекты добычи и транспортировки газа	куб. м/ч	6000,00	п. Канал	Зона застройки индивидуальными жилыми домами	Охранная зона – 10 м
46.	Пункт редуцирования газа (ГРП, ГРПШ)	602040514	Объекты добычи и транспортировки газа	куб. м/ч	6352,85	п. Канал	Зона застройки индивидуальными жилыми домами	Охранная зона – 10 м
47.	Пункт редуцирования газа (ГРП, ГРПШ)	602040514	Объекты добычи и транспортировки газа	куб. м/ч	992,05	п. Хрустальная	Зона отдыха	Охранная зона – 10 м
48.	Пункт редуцирования газа (ГРП, ГРПШ)	602040514	Объекты добычи и транспортировки газа	куб. м/ч	1025,60	п. Решёты	Зона специализированной общественной застройки	Охранная зона – 10 м
49.	Пункт редуцирования газа (ГРП, ГРПШ)	602040514	Объекты добычи и транспортировки газа	куб. м/ч	350,30	д. Старые Решёты	Зона отдыха	Охранная зона – 10 м
50.	Пункт редуцирования газа (ГРП, ГРПШ)	602040514	Объекты добычи и транспортировки газа	куб. м/ч	350,30	д. Старые Решёты	Зона застройки индивидуальными жилыми домами	Охранная зона – 10 м

51.	Пункт редуцирования газа (ГРП, ГРПШ)	602040514	Объекты добычи и транспортировки газа	куб. м/ч	350,30	д. Старые Решёты	Зона застройки индивидуальными жилыми домами	Охранная зона – 10 м
52.	Пункт редуцирования газа (ГРП, ГРПШ)	602040514	Объекты добычи и транспортировки газа	куб. м/ч	350,30	д. Старые Решёты	Зона застройки индивидуальными жилыми домами	Охранная зона – 10 м
53.	Пункт редуцирования газа (ГРП, ГРПШ)	602040514	Объекты добычи и транспортировки газа	куб. м/ч	350,30	д. Старые Решёты	Зона застройки индивидуальными жилыми домами	Охранная зона – 10 м
54.	Пункт редуцирования газа (ГРП, ГРПШ)	602040514	Объекты добычи и транспортировки газа	куб. м/ч	350,30	д. Старые Решёты	Зона специализированной общественной застройки	Охранная зона – 10 м
55.	Пункт редуцирования газа (ГРП, ГРПШ)	602040514	Объекты добычи и транспортировки газа	куб. м/ч	350,30	д. Старые Решёты	Многофункциональная общественно-деловая зона	Охранная зона – 10 м
56.	Пункт редуцирования газа (ГРП, ГРПШ)	602040514	Объекты добычи и транспортировки газа	куб. м/ч	350,09	д. Старые Решёты	Иные зоны	Охранная зона – 10 м
57.	Газопровод распределительный высокого давления	602040601	Распределительные трубопроводы для транспортировки газа	км	150,81	Городской округ Первоуральск	-	Охранная зона, расчетное значение
Объекты водоснабжения								
1.	Артезианская скважина	602041106	Объекты водоснабжения	куб. м/сут	223,56	п. Новая Трёка	Зона инженерной инфраструктуры	1 пояс ЗСО -30-50 м, 2,3 пояс по расчету
2.	Артезианская скважина	602041106	Объекты водоснабжения	куб. м/сут	41,40	п. Меркитасиха	Зона инженерной инфраструктуры	1 пояс ЗСО -30-50 м, 2,3 пояс по расчету
3.	Насосная станция	602041103	Объекты водоснабжения	куб. м/сут	278,30	с. Слобода	Иные рекреационные зоны	1 пояс ЗСО -15 м
4.	Насосная станция	602041103	Объекты водоснабжения	куб. м/сут	278,30	с. Слобода	Иные рекреационные зоны	1 пояс ЗСО -15 м
5.	Артезианская скважина	602041106	Объекты водоснабжения	куб. м/сут	1210,72	п. Прогресс	Иные зоны	1 пояс ЗСО -30-50 м, 2,3 пояс по расчету

6.	Водопроводные очистные сооружения	602041102	Объекты водоснабжения	куб. м/сут	1210,72	п. Прогресс	Зона инженерной инфраструктуры	СЗЗ в зависимости от производительности
7.	Резервуар	602041105	Объекты водоснабжения	куб. м	10000,00	п. Прогресс	Зона инженерной инфраструктуры	1 пояс ЗСО -30 м
8.	Резервуар	602041105	Объекты водоснабжения	куб. м	10000,00	п. Новоуткинск	Зона инженерной инфраструктуры	1 пояс ЗСО -30 м
9.	Артезианская скважина	602041106	Объекты водоснабжения	куб. м/сут	1653,50	п. Новоуткинск	Зона инженерной инфраструктуры	1 пояс ЗСО -30-50 м, 2,3 пояс по расчету
10.	Артезианская скважина	602041106	Объекты водоснабжения	куб. м/сут	1653,50	п. Новоуткинск	Иные зоны сельскохозяйственного назначения	1 пояс ЗСО -30-50 м, 2,3 пояс по расчету
11.	Насосная станция	602041103	Объекты водоснабжения	куб. м/сут	1653,50	п. Новоуткинск	Иные зоны	1 пояс ЗСО -15 м
12.	Артезианская скважина	602041106	Объекты водоснабжения	куб. м/сут	39,10	д. Черемша	Иные зоны	1 пояс ЗСО -30-50 м, 2,3 пояс по расчету
13.	Артезианская скважина	602041106	Объекты водоснабжения	куб. м/сут	788,90	с. Битимка	Иные зоны	1 пояс ЗСО -30-50 м, 2,3 пояс по расчету
14.	Артезианская скважина	602041106	Объекты водоснабжения	куб. м/сут	82,34	д. Макарова	Иные зоны	1 пояс ЗСО -30-50 м, 2,3 пояс по расчету
15.	Насосная станция	602041103	Объекты водоснабжения	куб. м/сут	377,20	д. Коновалово	Иные рекреационные зоны	1 пояс ЗСО -15 м
16.	Водопроводные очистные сооружения	602041102	Объекты водоснабжения	куб. м/сут	97,06	д. Извездная	Зона инженерной инфраструктуры	СЗЗ в зависимости от производительности
17.	Резервуар	602041105	Объекты водоснабжения	куб. м	1000,00	д. Извездная	Зона инженерной инфраструктуры	1 пояс ЗСО -30 м
18.	Водопроводные очистные сооружения	602041102	Объекты водоснабжения	куб. м/сут	4632,66	п. Билимбай	Зона инженерной инфраструктуры	СЗЗ в зависимости от производительности
19.	Резервуар	602041105	Объекты водоснабжения	куб. м	10000,00	п. Билимбай	Зона инженерной инфраструктуры	1 пояс ЗСО -30 м
20.	Артезианская скважина	602041106	Объекты водоснабжения	куб. м/сут	4632,66	п. Билимбай	Зона инженерной инфраструктуры	1 пояс ЗСО -30-50 м, 2,3 пояс по расчету
21.	Резервуар	602041105	Объекты водоснабжения	куб. м	10000,00	г. Первоуральск	Зона застройки многоэтажными	1 пояс ЗСО -30 м

							жилыми домами (9 этажей и более)	
22.	Резервуар	602041105	Объекты водоснабжения	куб. м	10000,00	г. Первоуральск	Зона застройки многоквартирными жилыми домами (9 этажей и более)	1 пояс ЗСО -30 м
23.	Резервуар	602041105	Объекты водоснабжения	куб. м	10000,00	г. Первоуральск	Зоны рекреационного назначения	1 пояс ЗСО -30 м
24.	Резервуар	602041105	Объекты водоснабжения	куб. м	10000,00	г. Первоуральск	Зоны рекреационного назначения	1 пояс ЗСО -30 м
25.	Резервуар	602041105	Объекты водоснабжения	куб. м	10000,00	г. Первоуральск	Производственная зона	1 пояс ЗСО -30 м
26.	Резервуар	602041105	Объекты водоснабжения	куб. м	10000,00	г. Первоуральск	Производственная зона	1 пояс ЗСО -30 м
27.	Резервуар	602041105	Объекты водоснабжения	куб. м	10000,00	г. Первоуральск	Зона застройки индивидуальными жилыми домами	1 пояс ЗСО -30 м
28.	Резервуар	602041105	Объекты водоснабжения	куб. м	10000,00	г. Первоуральск	Зона застройки индивидуальными жилыми домами	1 пояс ЗСО -30 м
29.	Резервуар	602041105	Объекты водоснабжения	куб. м	10000,00	г. Первоуральск	Иные зоны	1 пояс ЗСО -30 м
30.	Резервуар	602041105	Объекты водоснабжения	куб. м	10000,00	г. Первоуральск	Иные зоны	1 пояс ЗСО -30 м
31.	Резервуар	602041105	Объекты водоснабжения	куб. м	10000,00	г. Первоуральск	Производственная зона сельскохозяйственных предприятий	1 пояс ЗСО -30 м
32.	Резервуар	602041105	Объекты водоснабжения	куб. м	10000,00	г. Первоуральск	Иные зоны	1 пояс ЗСО -30 м
33.	Резервуар	602041105	Объекты водоснабжения	куб. м	10000,00	г. Первоуральск	Иные зоны сельскохозяйственного назначения	1 пояс ЗСО -30 м

34.	Резервуар	602041105	Объекты водоснабжения	куб. м	10000,00	г. Первоуральск	Иные зоны сельскохозяйственного назначения	1 пояс ЗСО -30 м
35.	Насосная станция	602041103	Объекты водоснабжения	куб. м/ч	15000,00	г. Первоуральск	Зона застройки многоэтажными жилыми домами (9 этажей и более)	1 пояс ЗСО -15 м
36.	Насосная станция	602041103	Объекты водоснабжения	куб. м/сут	15000,00	г. Первоуральск	Зоны рекреационного назначения	1 пояс ЗСО -15 м
37.	Насосная станция	602041103	Объекты водоснабжения	куб. м/сут	15000,00	г. Первоуральск	Производственная зона	1 пояс ЗСО -15 м
38.	Насосная станция	602041103	Объекты водоснабжения	куб. м/сут	15000,00	г. Первоуральск	Многофункциональная общественно-деловая зона	1 пояс ЗСО -15 м
39.	Насосная станция	602041103	Объекты водоснабжения	куб. м/сут	15000,00	г. Первоуральск	Иные зоны сельскохозяйственного назначения	1 пояс ЗСО -15 м
40.	Насосная станция	602041103	Объекты водоснабжения	куб. м/сут	15000,00	г. Первоуральск	Зона застройки индивидуальными жилыми домами	1 пояс ЗСО -15 м
41.	Артезианская скважина	602041106	Объекты водоснабжения	куб. м/сут	15000,00	г. Первоуральск	Иные зоны сельскохозяйственного назначения	1 пояс ЗСО -30-50 м, 2,3 пояс по расчету
42.	Артезианская скважина	602041106	Объекты водоснабжения	куб. м/сут	15000,00	г. Первоуральск	Иные зоны сельскохозяйственного назначения	1 пояс ЗСО -30-50 м, 2,3 пояс по расчету
43.	Водозабор	602041101	Объекты водоснабжения	куб. м/сут	1369,42	с. Новоалексеевское	Иные зоны	1,2,3 пояс ЗСО по расчету
44.	Водопроводные очистные сооружения	602041102	Объекты водоснабжения	куб. м/сут	1369,42	с. Новоалексеевское	Иные зоны	СЗЗ в зависимости от производительности
45.	Резервуар	602041105	Объекты водоснабжения	куб. м	10000,00	с. Новоалексеевское	Иные зоны	1 пояс ЗСО -30 м
46.	Водонапорная башня	602041104	Объекты водоснабжения	куб. м/сут	1369,42	с. Новоалексеевское	Иные зоны	1 пояс ЗСО -10 м

47.	Насосная станция	602041103	Объекты водоснабжения	куб. м/сут	381,34	п. Хрустальная	Иные зоны	1 пояс ЗСО -15 м
48.	Артезианская скважина	602041106	Объекты водоснабжения	куб. м/сут	1146,78	д. Старые Решёты	Иные зоны	1 пояс ЗСО -30-50 м, 2,3 пояс по расчету
49.	Водопроводные очистные сооружения	602041102	Объекты водоснабжения	куб. м/сут	1146,78	д. Старые Решёты	Иные зоны	СЗЗ в зависимости от производительности
50.	Артезианская скважина	602041106	Объекты водоснабжения	куб. м/сут	500,00	п. Дидино	Иные зоны	1 пояс ЗСО -30-50 м, 2,3 пояс по расчету
51.	Артезианская скважина	602041106	Объекты водоснабжения	куб. м/сут	500,00	п. Дидино	Иные зоны сельскохозяйственного назначения	1 пояс ЗСО -30-50 м, 2,3 пояс по расчету
52.	Водопровод	602041202	Сети водоснабжения	км	539,14	Городской округ Первоуральск	-	Минимальное расстояние 1-5 м
53.	Водовод	602041201	Сети водоснабжения	км	115,92	Городской округ Первоуральск	-	Санитарно-защитная полоса 10-20м
Объекты связи								
1.	Автоматическая телефонная станция	602041501	Объекты связи	шт	1	п. Новая Трёка	Многофункциональная общественно-деловая зона	Устанавливается по расчету
2.	Автоматическая телефонная станция	602041501	Объекты связи	шт	1	п. Меркитасиха	Иные зоны	Устанавливается по расчету
3.	Автоматическая телефонная станция	602041501	Объекты связи	шт	1	п. Кузино	Многофункциональная общественно-деловая зона	Устанавливается по расчету
4.	Объекты почтовой связи	602041509	Объекты связи	шт	1	п. Кузино	Многофункциональная общественно-деловая зона	Устанавливается по расчету
5.	Автоматическая телефонная станция	602041501	Объекты связи	шт	1	д. Каменка	Зона застройки индивидуальными жилыми домами	Устанавливается по расчету
6.	Автоматическая телефонная станция	602041501	Объекты связи	шт	1	п. Перескачка	Зона специализированной общественной застройки	Устанавливается по расчету

7.	Автоматическая телефонная станция	602041501	Объекты связи	шт	1	д. Черемша	Многофункциональная общественно-деловая зона	Устанавливается по расчету
8.	Автоматическая телефонная станция	602041501	Объекты связи	шт	1	п. Ильмовка	Зона застройки индивидуальными жилыми домами	Устанавливается по расчету
9.	Автоматическая телефонная станция	602041501	Объекты связи	шт	1	д. Извездная	Зона застройки среднеэтажными жилыми домами (от 5 до 8 этажей, включая мансардный)	Устанавливается по расчету
10.	Наземная станция (радиосвязи)	602041505	Объекты связи	шт	1	д. Извездная	Зона застройки среднеэтажными жилыми домами (от 5 до 8 этажей, включая мансардный)	Устанавливается по расчету
11.	Иной объект связи для непосредственного обслуживания населения	602041511	Объекты связи	шт	1	г. Первоуральск	Зона специализированной общественной застройки	Устанавливается по расчету
12.	Иной объект связи для непосредственного обслуживания населения	602041511	Объекты связи	шт	1	г. Первоуральск	Зона застройки малоэтажными жилыми домами (до 4 этажей, включая мансардный)	Устанавливается по расчету
13.	Иной объект связи для непосредственного обслуживания населения	602041511	Объекты связи	шт	1	г. Первоуральск	Зона застройки индивидуальными жилыми домами	Устанавливается по расчету
14.	Иной объект связи для непосредственного	602041511	Объекты связи	шт	1	г. Первоуральск	Зона застройки индивидуальными жилыми домами	Устанавливается по расчету

	обслуживания населения							
15.	Иной объект связи для непосредственного обслуживания населения	602041511	Объекты связи	шт	1	г. Первоуральск	Зона застройки индивидуальными жилыми домами	Устанавливается по расчету
16.	Иной объект связи для непосредственного обслуживания населения	602041511	Объекты связи	шт	1	г. Первоуральск	Зона застройки индивидуальными жилыми домами	Устанавливается по расчету
17.	Иной объект связи для непосредственного обслуживания населения	602041511	Объекты связи	шт	1	г. Первоуральск	Зона застройки многоэтажными жилыми домами (9 этажей и более)	Устанавливается по расчету
18.	Иной объект связи для непосредственного обслуживания населения	602041511	Объекты связи	шт	1	г. Первоуральск	Зона застройки среднеэтажными жилыми домами (от 5 до 8 этажей, включая мансардный)	Устанавливается по расчету
19.	Иной объект связи для непосредственного обслуживания населения	602041511	Объекты связи	шт	1	г. Первоуральск	Зона застройки среднеэтажными жилыми домами (от 5 до 8 этажей, включая мансардный)	Устанавливается по расчету
20.	Иной объект связи для непосредственного обслуживания населения	602041511	Объекты связи	шт	1	г. Первоуральск	Зона застройки среднеэтажными жилыми домами (от 5 до 8 этажей, включая мансардный)	Устанавливается по расчету
21.	Иной объект связи для непосредственного	602041511	Объекты связи	шт	1	г. Первоуральск	Зона застройки среднеэтажными жилыми домами	Устанавливается по расчету

	обслуживания населения						(от 5 до 8 этажей, включая мансардный)	
22.	Иной объект связи для непосредственного обслуживания населения	602041511	Объекты связи	шт	1	г. Первоуральск	Зона застройки многоэтажными жилыми домами (9 этажей и более)	Устанавливается по расчету
23.	Иной объект связи для непосредственного обслуживания населения	602041511	Объекты связи	шт	1	г. Первоуральск	Зона специализированной общественной застройки	Устанавливается по расчету
24.	Автоматическая телефонная станция	602041501	Объекты связи	шт	1	п. Флюс	Зона отдыха	Устанавливается по расчету
25.	Автоматическая телефонная станция	602041501	Объекты связи	шт	1	п. Канал	Зона садоводческих, огороднических или дачных некоммерческих объединений граждан	Устанавливается по расчету
26.	Автоматическая телефонная станция	602041501	Объекты связи	шт	1	п. Канал	Зона садоводческих, огороднических или дачных некоммерческих объединений граждан	Устанавливается по расчету
27.	Объекты почтовой связи	602041509	Объекты связи	шт	1	п. Канал	Многофункциональная общественно-деловая зона	Устанавливается по расчету
28.	Автоматическая телефонная станция	602041501	Объекты связи	шт	1	п. Решёты	Многофункциональная общественно-деловая зона	Устанавливается по расчету
Объекты теплоснабжения								

1.	Источник тепловой энергии	602040901	Объекты теплоснабжения	Гкал/ч	9,37	п. Прогресс	Зона инженерной инфраструктуры	Санитарно-защитная зона по расчету
2.	Источник тепловой энергии	602040901	Объекты теплоснабжения	Гкал/ч	1,60	д. Макарова	Иные зоны	Санитарно-защитная зона по расчету
3.	Источник тепловой энергии	602040901	Объекты теплоснабжения	Гкал/ч	15,65	г. Первоуральск	Зона застройки малоэтажными жилыми домами (до 4 этажей, включая мансардный)	Санитарно-защитная зона по расчету
4.	Источник тепловой энергии	602040901	Объекты теплоснабжения	Гкал/ч	15,65	г. Первоуральск	Зона озелененных территорий общего пользования (лесопарки, парки, сады, скверы, бульвары, городские леса)	Санитарно-защитная зона по расчету
5.	Источник тепловой энергии	602040901	Объекты теплоснабжения	Гкал/ч	15,65	г. Первоуральск	Производственная зона	Санитарно-защитная зона по расчету
6.	Источник тепловой энергии	602040901	Объекты теплоснабжения	Гкал/ч	15,65	г. Первоуральск	Зоны рекреационного назначения	Санитарно-защитная зона по расчету
7.	Источник тепловой энергии	602040901	Объекты теплоснабжения	Гкал/ч	15,65	г. Первоуральск	Зона отдыха	Санитарно-защитная зона по расчету
8.	Источник тепловой энергии	602040901	Объекты теплоснабжения	Гкал/ч	15,65	г. Первоуральск	Зона специализированной общественной застройки	Санитарно-защитная зона по расчету
9.	Источник тепловой энергии	602040901	Объекты теплоснабжения	Гкал/ч	15,65	г. Первоуральск	Иные рекреационные зоны	Санитарно-защитная зона по расчету
10.	Центральный тепловой пункт (ЦТП)	602040902	Объекты теплоснабжения	Гкал/ч	15,65	г. Первоуральск	Зона застройки малоэтажными жилыми домами (до 4 этажей, включая мансардный)	-

11.	Центральный тепловой пункт (ЦТП)	602040902	Объекты теплоснабжения	Гкал/ч	15,65	г. Первоуральск	Зона застройки малоэтажными жилыми домами (до 4 этажей, включая мансардный)	-
12.	Центральный тепловой пункт (ЦТП)	602040902	Объекты теплоснабжения	Гкал/ч	15,65	г. Первоуральск	Зона застройки малоэтажными жилыми домами (до 4 этажей, включая мансардный)	-
13.	Центральный тепловой пункт (ЦТП)	602040902	Объекты теплоснабжения	Гкал/ч	15,65	г. Первоуральск	Зона застройки многоэтажными жилыми домами (9 этажей и более)	-
14.	Центральный тепловой пункт (ЦТП)	602040902	Объекты теплоснабжения	Гкал/ч	15,65	г. Первоуральск	Зона застройки многоэтажными жилыми домами (9 этажей и более)	-
15.	Центральный тепловой пункт (ЦТП)	602040902	Объекты теплоснабжения	Гкал/ч	15,65	г. Первоуральск	Зона застройки индивидуальными жилыми домами	-
16.	Центральный тепловой пункт (ЦТП)	602040902	Объекты теплоснабжения	Гкал/ч	15,65	г. Первоуральск	Иные зоны	-
17.	Источник тепловой энергии	602040901	Объекты теплоснабжения	Гкал/ч	4,28	с. Новоалексеевское	Зона застройки индивидуальными жилыми домами	Санитарно-защитная зона по расчету
18.	Источник тепловой энергии	602040901	Объекты теплоснабжения	Гкал/ч	41,15	п. Канал	Зона застройки индивидуальными жилыми домами	Санитарно-защитная зона по расчету
19.	Источник тепловой энергии	602040901	Объекты теплоснабжения	Гкал/ч	41,15	п. Канал	Зона застройки индивидуальными жилыми домами	Санитарно-защитная зона по расчету
20.	Теплопровод распределительный (квартальный)	602041002	Сети теплоснабжения	км	10,53	Городской округ Первоуральск	-	Охранная зона – 3 м

Объекты электроснабжения

1.	Трансформаторная подстанция (ТП)	602040217	Объекты электроснабжения	кВА	100,00	п. Новая Трёка	Иные зоны	Охранная зона применительно к высшему классу напряжения
2.	Трансформаторная подстанция (ТП)	602040217	Объекты электроснабжения	кВА	100,00	д. Каменка	Зоны сельскохозяйственного использования	Охранная зона применительно к высшему классу напряжения
3.	Трансформаторная подстанция (ТП)	602040217	Объекты электроснабжения	кВА	221,70	п. Кузино	Многофункциональная общественно-деловая зона	Охранная зона применительно к высшему классу напряжения
4.	Трансформаторная подстанция (ТП)	602040217	Объекты электроснабжения	кВА	221,70	п. Кузино	Зона застройки индивидуальными жилыми домами	Охранная зона применительно к высшему классу напряжения
5.	Трансформаторная подстанция (ТП)	602040217	Объекты электроснабжения	кВА	221,70	п. Кузино	Иные зоны	Охранная зона применительно к высшему классу напряжения
6.	Трансформаторная подстанция (ТП)	602040217	Объекты электроснабжения	кВА	100,00	п. Слобода	Зона специализированной общественной застройки	Охранная зона применительно к высшему классу напряжения
7.	Трансформаторная подстанция (ТП)	602040217	Объекты электроснабжения	кВА	100,00	п. Слобода	Зона застройки индивидуальными жилыми домами	Охранная зона применительно к высшему классу напряжения
8.	Трансформаторная подстанция (ТП)	602040217	Объекты электроснабжения	кВА	160,00	п. Прогресс	Производственная зона	Охранная зона применительно к высшему классу напряжения
9.	Трансформаторная подстанция (ТП)	602040217	Объекты электроснабжения	кВА	268,42	п. Билимбай	Иные рекреационные зоны	Охранная зона применительно к высшему классу напряжения

10.	Трансформаторная подстанция (ТП)	602040217	Объекты электроснабжения	кВА	268,42	п. Билимбай	Иные рекреационные зоны	Охранная зона применительно к высшему классу напряжения
11.	Трансформаторная подстанция (ТП)	602040217	Объекты электроснабжения	кВА	160,00	п. Прогресс	Зона застройки индивидуальными жилыми домами	Охранная зона применительно к высшему классу напряжения
12.	Распределительный пункт (РП)	602040218	Объекты электроснабжения	кВА	2550,00	г. Первоуральск	Зона специализированной общественной застройки	Охранная зона применительно к высшему классу напряжения
13.	Распределительный пункт (РП)	602040218	Объекты электроснабжения	кВА	2550,00	г. Первоуральск	Зона застройки малоэтажными жилыми домами (до 4 этажей, включая мансардный)	Охранная зона применительно к высшему классу напряжения
14.	Распределительный пункт (РП)	602040218	Объекты электроснабжения	кВА	2550,00	г. Первоуральск	Зона садоводческих, огороднических или дачных некоммерческих объединений граждан	Охранная зона применительно к высшему классу напряжения
15.	Распределительный пункт (РП)	602040218	Объекты электроснабжения	кВА	2550,00	г. Первоуральск	Зоны рекреационного назначения	Охранная зона применительно к высшему классу напряжения
16.	Распределительный пункт (РП)	602040218	Объекты электроснабжения	кВА	2550,00	г. Первоуральск	Зона застройки индивидуальными жилыми домами	Охранная зона применительно к высшему классу напряжения
17.	Распределительный пункт (РП)	602040218	Объекты электроснабжения	кВА	2550,00	г. Первоуральск	Зона специализированной общественной застройки	Охранная зона применительно к высшему классу напряжения

18.	Распределительный пункт (РП)	602040218	Объекты электроснабжения	кВА	2550,00	г. Первоуральск	Многофункциональная общественно-деловая зона	Охранная зона применительно к высшему классу напряжения
19.	Распределительный пункт (РП)	602040218	Объекты электроснабжения	кВА	2550,00	г. Первоуральск	Зона застройки среднеэтажными жилыми домами (от 5 до 8 этажей, включая мансардный)	Охранная зона применительно к высшему классу напряжения
20.	Трансформаторная подстанция (ТП)	602040217	Объекты электроснабжения	кВА	86,40	п. Новоалексеевское	Зона озелененных территорий общего пользования (лесопарки, парки, сады, скверы, бульвары, городские леса)	Охранная зона применительно к высшему классу напряжения
21.	Трансформаторная подстанция (ТП)	602040217	Объекты электроснабжения	кВА	86,40	п. Новоалексеевское	Иные зоны сельскохозяйственного назначения	Охранная зона применительно к высшему классу напряжения
22.	Трансформаторная подстанция (ТП)	602040217	Объекты электроснабжения	кВА	86,40	п. Новоалексеевское	Зона застройки индивидуальными жилыми домами	Охранная зона применительно к высшему классу напряжения
23.	Трансформаторная подстанция (ТП)	602040217	Объекты электроснабжения	кВА	86,40	п. Новоалексеевское	Зона застройки индивидуальными жилыми домами	Охранная зона применительно к высшему классу напряжения
24.	Трансформаторная подстанция (ТП)	602040217	Объекты электроснабжения	кВА	86,40	п. Новоалексеевское	Зона застройки индивидуальными жилыми домами	Охранная зона применительно к высшему классу напряжения
25.	Трансформаторная подстанция (ТП)	602040217	Объекты электроснабжения	кВА	86,40	п. Новоалексеевское	Зона специализированной общественной застройки	Охранная зона применительно к высшему классу напряжения

26.	Трансформаторная подстанция (ТП)	602040217	Объекты электроснабжения	кВА	86,40	п. Новоалексеевское	Иные зоны	Охранная зона применительно к высшему классу напряжения
27.	Трансформаторная подстанция (ТП)	602040217	Объекты электроснабжения	кВА	44,50	п. Хрустальная	Зона инженерной инфраструктуры	Охранная зона применительно к высшему классу напряжения
28.	Трансформаторная подстанция (ТП)	602040217	Объекты электроснабжения	кВА	150,00	д. Старые Решёты	Зона застройки индивидуальными жилыми домами	Охранная зона применительно к высшему классу напряжения
29.	Трансформаторная подстанция (ТП)	602040217	Объекты электроснабжения	кВА	150,00	д. Старые Решёты	Зона застройки индивидуальными жилыми домами	Охранная зона применительно к высшему классу напряжения
30.	Трансформаторная подстанция (ТП)	602040217	Объекты электроснабжения	кВА	150,00	д. Старые Решёты	Зона застройки индивидуальными жилыми домами	Охранная зона применительно к высшему классу напряжения
31.	Трансформаторная подстанция (ТП)	602040217	Объекты электроснабжения	кВА	150,00	д. Старые Решёты	Многофункциональная общественно-деловая зона	Охранная зона применительно к высшему классу напряжения
32.	Трансформаторная подстанция (ТП)	602040217	Объекты электроснабжения	кВА	150,00	д. Старые Решёты	Многофункциональная общественно-деловая зона	Охранная зона применительно к высшему классу напряжения
33.	Трансформаторная подстанция (ТП)	602040217	Объекты электроснабжения	кВА	275,00	п. Ильмовка	Многофункциональная общественно-деловая зона	Охранная зона применительно к высшему классу напряжения
34.	Трансформаторная подстанция (ТП)	602040217	Объекты электроснабжения	кВА	275,00	п. Ильмовка	Зона застройки индивидуальными жилыми домами	Охранная зона применительно к высшему классу напряжения
35.	Трансформаторная подстанция (ТП)	602040217	Объекты электроснабжения	кВА	275,00	д. Дидино	Многофункциональная	Охранная зона применительно к

							общественно-деловая зона	высшему классу напряжения
36.	Линии электропередачи 10 кВ	602040315	Линии электропередачи (ЛЭП)	км	15,60	Городской округ Первоуральск	-	Охранная зона – 10 м
37.	Линии электропередачи 6 кВ	602040316	Линии электропередачи (ЛЭП)	км	10,30	Городской округ Первоуральск	-	Охранная зона – 10 м
Объекты водоотведения								
1.	Канализационная насосная станция (КНС)	602041303	Объекты водоотведения	куб. м/сут	315,54	п. Кузино	Зона застройки индивидуальными жилыми домами	Санитарно-защитная зона – 20 м
2.	Очистные сооружения (КОС)	602041301	Объекты водоотведения	куб. м/сут	2300,00	п. Кузино	Зона инженерной инфраструктуры	Санитарно-защитная зона – 50 м
3.	Канализационная насосная станция (КНС)	602041303	Объекты водоотведения	куб. м/сут	315,54	п. Кузино	Иные зоны	Санитарно-защитная зона – 20 м
4.	Канализационная насосная станция (КНС)	602041303	Объекты водоотведения	куб. м/сут	315,54	п. Кузино	Иные зоны	Санитарно-защитная зона – 20 м
5.	Канализационная насосная станция (КНС)	602041303	Объекты водоотведения	куб. м/сут	315,54	п. Кузино	Иные зоны	Санитарно-защитная зона – 20 м
6.	Канализационная насосная станция (КНС)	602041303	Объекты водоотведения	куб. м/сут	315,54	п. Кузино	Иные зоны	Санитарно-защитная зона – 20 м
7.	Канализационная насосная станция (КНС)	602041303	Объекты водоотведения	куб. м/сут	315,54	п. Кузино	Иные зоны	Санитарно-защитная зона – 20 м
8.	Канализационная насосная станция (КНС)	602041303	Объекты водоотведения	куб. м/сут	315,54	п. Кузино	Зона застройки индивидуальными жилыми домами	Санитарно-защитная зона – 20 м
9.	Канализация самотечная	602041401	Сети водоотведения	км	37,00	п. Кузино	-	Минимальное расстояние – 3 м
10.	Канализация напорная	602041402	Сети водоотведения	км	4,40	п. Кузино	-	Минимальное расстояние – 5 м

11.	Очистные сооружения (КОС)	602041301	Объекты водоотведения	куб. м/сут	300,00	с. Слобода	Иные зоны сельскохозяйственного назначения	Санитарно-защитная зона – 50 м
12.	Канализационная насосная станция (КНС)	602041303	Объекты водоотведения	куб. м/сут	280,00	с. Слобода	Иные рекреационные зоны	Санитарно-защитная зона – 20 м
13.	Канализационная насосная станция (КНС)	602041303	Объекты водоотведения	куб. м/сут	250,00	с. Слобода	Иные рекреационные зоны	Санитарно-защитная зона – 20 м
14.	Канализационная насосная станция (КНС)	602041303	Объекты водоотведения	куб. м/сут	230,00	с. Слобода	Зона застройки индивидуальными жилыми домами	Санитарно-защитная зона – 20 м
15.	Канализационная насосная станция (КНС)	602041303	Объекты водоотведения	куб. м/сут	170,00	с. Слобода	Иные рекреационные зоны	Санитарно-защитная зона – 20 м
16.	Канализационная насосная станция (КНС)	602041303	Объекты водоотведения	куб. м/сут	150,00	с. Слобода	Зона сельскохозяйственного использования	Санитарно-защитная зона – 20 м
17.	Канализационная насосная станция (КНС)	602041303	Объекты водоотведения	куб. м/сут	90,00	с. Слобода	Иные зоны	Санитарно-защитная зона – 20 м
18.	Канализационная насосная станция (КНС)	602041303	Объекты водоотведения	куб. м/сут	50,00	с. Слобода	Иные рекреационные зоны	Санитарно-защитная зона – 20 м
19.	Канализационная насосная станция (КНС)	602041303	Объекты водоотведения	куб. м/сут	40,00	с. Слобода	Зона застройки индивидуальными жилыми домами	Санитарно-защитная зона – 20 м
20.	Канализационная насосная станция (КНС)	602041303	Объекты водоотведения	куб. м/сут	20,00	с. Слобода	Зона застройки индивидуальными жилыми домами	Санитарно-защитная зона – 20 м
21.	Канализационная насосная станция (КНС)	602041303	Объекты водоотведения	куб. м/сут	20,00	с. Слобода	Иные зоны	Санитарно-защитная зона – 20 м
22.	Канализация самотечная	602041401	Сети водоотведения	км	18,30	с. Слобода	-	Минимальное расстояние – 3 м
23.	Канализация напорная	602041402	Сети водоотведения	км	3,80	с. Слобода	-	Минимальное расстояние – 5 м

24.	Канализационная насосная станция (КНС)	602041303	Объекты водоотведения	куб. м/сут	40,50	п. Прогресс	Иные рекреационные зоны	Санитарно-защитная зона – 20 м
25.	Канализационная насосная станция (КНС)	602041303	Объекты водоотведения	куб. м/сут	40,50	п. Прогресс	Иные рекреационные зоны	Санитарно-защитная зона – 20 м
26.	Канализационная насосная станция (КНС)	602041303	Объекты водоотведения	куб. м/сут	40,50	п. Прогресс	Иные рекреационные зоны	Санитарно-защитная зона – 20 м
27.	Канализационная насосная станция (КНС)	602041303	Объекты водоотведения	куб. м/сут	40,50	п. Прогресс	Иные зоны	Санитарно-защитная зона – 20 м
28.	Канализационная насосная станция (КНС)	602041303	Объекты водоотведения	куб. м/сут	81,00	п. Прогресс	Иные рекреационные зоны	Санитарно-защитная зона – 20 м
29.	Канализационная насосная станция (КНС)	602041303	Объекты водоотведения	куб. м/сут	124,00	п. Прогресс	Иные рекреационные зоны	Санитарно-защитная зона – 20 м
30.	Канализационная насосная станция (КНС)	602041303	Объекты водоотведения	куб. м/сут	140,00	п. Прогресс	Иные зоны	Санитарно-защитная зона – 20 м
31.	Канализационная насосная станция (КНС)	602041303	Объекты водоотведения	куб. м/сут	150,00	п. Прогресс	Зона застройки индивидуальными жилыми домами	Санитарно-защитная зона – 20 м
32.	Канализационная насосная станция (КНС)	602041303	Объекты водоотведения	куб. м/сут	200,00	п. Прогресс	Иные рекреационные зоны	Санитарно-защитная зона – 20 м
33.	Канализационная насосная станция (КНС)	602041303	Объекты водоотведения	куб. м/сут	315,00	п. Прогресс	Иные рекреационные зоны	Санитарно-защитная зона – 20 м
34.	Канализационная насосная станция (КНС)	602041303	Объекты водоотведения	куб. м/сут	410,00	п. Прогресс	Зона застройки индивидуальными жилыми домами	Санитарно-защитная зона – 20 м
35.	Канализационная насосная станция (КНС)	602041303	Объекты водоотведения	куб. м/сут	523,00	п. Прогресс	Зона застройки индивидуальными жилыми домами	Санитарно-защитная зона – 20 м

36.	Канализационная насосная станция (КНС)	602041303	Объекты водоотведения	куб. м/сут	608,00	п. Прогресс	Иные зоны	Санитарно-защитная зона – 20 м
37.	Канализация самотечная	602041401	Сети водоотведения	км	17,70	п. Прогресс	-	Минимальное расстояние – 3 м
38.	Канализация напорная	602041402	Сети водоотведения	км	6,00	п. Прогресс	-	Минимальное расстояние – 5 м
39.	Канализационная насосная станция (КНС)	602041303	Объекты водоотведения	куб. м/сут	1660,70	п. Новоуткинск	Зона застройки индивидуальными жилыми домами	Санитарно-защитная зона – 20 м
40.	Канализационная насосная станция (КНС)	602041303	Объекты водоотведения	куб. м/сут	860,70	п. Новоуткинск	Иные рекреационные зоны	Санитарно-защитная зона – 20 м
41.	Канализационная насосная станция (КНС)	602041303	Объекты водоотведения	куб. м/сут	800,00	п. Новоуткинск	Иные зоны	Санитарно-защитная зона – 20 м
42.	Канализационная насосная станция (КНС)	602041303	Объекты водоотведения	куб. м/сут	50,00	п. Новоуткинск	Зона застройки индивидуальными жилыми домами	Санитарно-защитная зона – 20 м
43.	Канализационная насосная станция (КНС)	602041303	Объекты водоотведения	куб. м/сут	95,00	п. Новоуткинск	Иные зоны	Санитарно-защитная зона – 20 м
44.	Канализационная насосная станция (КНС)	602041303	Объекты водоотведения	куб. м/сут	50,00	п. Новоуткинск	Иные рекреационные зоны	Санитарно-защитная зона – 20 м
45.	Канализационная насосная станция (КНС)	602041303	Объекты водоотведения	куб. м/сут	145,00	п. Новоуткинск	Иные рекреационные зоны	Санитарно-защитная зона – 20 м
46.	Канализационная насосная станция (КНС)	602041303	Объекты водоотведения	куб. м/сут	350,00	п. Новоуткинск	Зона застройки индивидуальными жилыми домами	Санитарно-защитная зона – 20 м
47.	Канализационная насосная станция (КНС)	602041303	Объекты водоотведения	куб. м/сут	560,00	п. Новоуткинск	Зона застройки индивидуальными жилыми домами	Санитарно-защитная зона – 20 м
48.	Канализационная насосная станция (КНС)	602041303	Объекты водоотведения	куб. м/сут	45,00	п. Новоуткинск	Зона застройки индивидуальными жилыми домами	Санитарно-защитная зона – 20 м

49.	Канализационная насосная станция (КНС)	602041303	Объекты водоотведения	куб. м/сут	89,00	п. Новоуткинск	Зона застройки индивидуальными жилыми домами	Санитарно-защитная зона – 20 м
50.	Канализационная насосная станция (КНС)	602041303	Объекты водоотведения	куб. м/сут	263,00	п. Новоуткинск	Зона застройки индивидуальными жилыми домами	Санитарно-защитная зона – 20 м
51.	Канализационная насосная станция (КНС)	602041303	Объекты водоотведения	куб. м/сут	521,89	п. Новоуткинск	Зона застройки индивидуальными жилыми домами	Санитарно-защитная зона – 20 м
52.	Канализационная насосная станция (КНС)	602041303	Объекты водоотведения	куб. м/сут	725,84	п. Новоуткинск	Зона отдыха	Санитарно-защитная зона – 20 м
53.	Канализация самотечная	602041401	Сети водоотведения	км	18,30	п. Новоуткинск	-	Минимальное расстояние – 3 м
54.	Канализация напорная	602041402	Сети водоотведения	км	5,80	п. Новоуткинск	-	Минимальное расстояние – 5 м
55.	Канализационная насосная станция (КНС)	602041303	Объекты водоотведения	куб. м/сут	100,00	д. Крылосово	Зона застройки индивидуальными жилыми домами	Санитарно-защитная зона – 20 м
56.	Канализационная насосная станция (КНС)	602041303	Объекты водоотведения	куб. м/сут	434,00	д. Крылосово	Зона застройки индивидуальными жилыми домами	Санитарно-защитная зона – 20 м
57.	Канализационная насосная станция (КНС)	602041303	Объекты водоотведения	куб. м/сут	100,00	д. Крылосово	Зона застройки индивидуальными жилыми домами	Санитарно-защитная зона – 20 м
58.	Канализация самотечная	602041401	Сети водоотведения	км	5,80	д. Крылосово	-	Минимальное расстояние – 3 м
59.	Канализация напорная	602041402	Сети водоотведения	км	2,70	д. Крылосово	-	Минимальное расстояние – 5 м
60.	Канализационная насосная станция (КНС)	602041303	Объекты водоотведения	куб. м/сут	2326,4	п. Билимбай	Зона застройки индивидуальными жилыми домами	Санитарно-защитная зона – 20 м
61.	Канализационная насосная станция (КНС)	602041303	Объекты водоотведения	куб. м/сут	775,46	п. Билимбай	Зона застройки индивидуальными жилыми домами	Санитарно-защитная зона – 20 м
62.	Канализационная насосная станция (КНС)	602041303	Объекты водоотведения	куб. м/сут	775,46	п. Билимбай	Зона застройки индивидуальными жилыми домами	Санитарно-защитная зона – 20 м

63.	Канализационная насосная станция (КНС)	602041303	Объекты водоотведения	куб. м/сут	775,46	п. Билимбай	Зона застройки индивидуальными жилыми домами	Санитарно-защитная зона – 20 м
64.	Канализационная насосная станция (КНС)	602041303	Объекты водоотведения	куб. м/сут	258,48	п. Билимбай	Зона застройки индивидуальными жилыми домами	Санитарно-защитная зона – 20 м
65.	Канализационная насосная станция (КНС)	602041303	Объекты водоотведения	куб. м/сут	258,48	п. Билимбай	Зона застройки индивидуальными жилыми домами	Санитарно-защитная зона – 20 м
66.	Канализационная насосная станция (КНС)	602041303	Объекты водоотведения	куб. м/сут	258,48	п. Билимбай	Зона застройки индивидуальными жилыми домами	Санитарно-защитная зона – 20 м
67.	Канализационная насосная станция (КНС)	602041303	Объекты водоотведения	куб. м/сут	258,48	п. Билимбай	Иные рекреационные зоны	Санитарно-защитная зона – 20 м
68.	Канализационная насосная станция (КНС)	602041303	Объекты водоотведения	куб. м/сут	258,48	п. Билимбай	Иные рекреационные зоны	Санитарно-защитная зона – 20 м
69.	Канализационная насосная станция (КНС)	602041303	Объекты водоотведения	куб. м/сут	258,48	п. Билимбай	Иные рекреационные зоны	Санитарно-защитная зона – 20 м
70.	Канализационная насосная станция (КНС)	602041303	Объекты водоотведения	куб. м/сут	258,48	п. Билимбай	Зона застройки индивидуальными жилыми домами	Санитарно-защитная зона – 20 м
71.	Канализационная насосная станция (КНС)	602041303	Объекты водоотведения	куб. м/сут	258,48	п. Билимбай	Зона отдыха	Санитарно-защитная зона – 20 м
72.	Канализационная насосная станция (КНС)	602041303	Объекты водоотведения	куб. м/сут	258,48	п. Билимбай	Зона застройки индивидуальными жилыми домами	Санитарно-защитная зона – 20 м
73.	Канализационная насосная станция (КНС)	602041303	Объекты водоотведения	куб. м/сут	129,24	п. Билимбай	Зона отдыха	Санитарно-защитная зона – 20 м
74.	Канализационная насосная станция (КНС)	602041303	Объекты водоотведения	куб. м/сут	129,24	п. Билимбай	Иные зоны	Санитарно-защитная зона – 20 м

87.	Канализационная насосная станция (КНС)	602041303	Объекты водоотведения	куб. м/сут	129,24	п. Билимбай	Зона застройки индивидуальными жилыми домами	Санитарно-защитная зона – 20 м
88.	Канализационная насосная станция (КНС)	602041303	Объекты водоотведения	куб. м/сут	129,24	п. Билимбай	Зона застройки индивидуальными жилыми домами	Санитарно-защитная зона – 20 м
89.	Канализационная насосная станция (КНС)	602041303	Объекты водоотведения	куб. м/сут	129,24	п. Билимбай	Зона застройки индивидуальными жилыми домами	Санитарно-защитная зона – 20 м
90.	Канализационная насосная станция (КНС)	602041303	Объекты водоотведения	куб. м/сут	129,24	п. Билимбай	Зона застройки индивидуальными жилыми домами	Санитарно-защитная зона – 20 м
91.	Канализационная насосная станция (КНС)	602041303	Объекты водоотведения	куб. м/сут	64,62	п. Билимбай	Зона инженерной инфраструктуры	Санитарно-защитная зона – 20 м
92.	Канализационная насосная станция (КНС)	602041303	Объекты водоотведения	куб. м/сут	64,62	п. Билимбай	Зона застройки индивидуальными жилыми домами	Санитарно-защитная зона – 20 м
93.	Канализационная насосная станция (КНС)	602041303	Объекты водоотведения	куб. м/сут	64,62	п. Билимбай	Зона застройки индивидуальными жилыми домами	Санитарно-защитная зона – 20 м
94.	Канализационная насосная станция (КНС)	602041303	Объекты водоотведения	куб. м/сут	64,62	п. Билимбай	Зона застройки индивидуальными жилыми домами	Санитарно-защитная зона – 20 м
95.	Канализационная насосная станция (КНС)	602041303	Объекты водоотведения	куб. м/сут	64,62	п. Билимбай	Многофункциональная общественно-деловая зона	Санитарно-защитная зона – 20 м
96.	Канализационная насосная станция (КНС)	602041303	Объекты водоотведения	куб. м/сут	64,62	п. Билимбай	Иные рекреационные зоны	Санитарно-защитная зона – 20 м
97.	Канализационная насосная станция (КНС)	602041303	Объекты водоотведения	куб. м/сут	64,62	п. Билимбай	Зона застройки индивидуальными жилыми домами	Санитарно-защитная зона – 20 м
98.	Канализационная насосная станция (КНС)	602041303	Объекты водоотведения	куб. м/сут	64,62	п. Билимбай	Иные рекреационные зоны	Санитарно-защитная зона – 20 м

99.	Канализационная насосная станция (КНС)	602041303	Объекты водоотведения	куб. м/сут	64,62	п. Билимбай	Иные рекреационные зоны	Санитарно-защитная зона – 20 м
100.	Канализационная насосная станция (КНС)	602041303	Объекты водоотведения	куб. м/сут	64,62	п. Билимбай	Иные рекреационные зоны	Санитарно-защитная зона – 20 м
101.	Канализационная насосная станция (КНС)	602041303	Объекты водоотведения	куб. м/сут	64,62	п. Билимбай	Иные рекреационные зоны	Санитарно-защитная зона – 20 м
102.	Канализационная насосная станция (КНС)	602041303	Объекты водоотведения	куб. м/сут	64,62	п. Билимбай	Иные рекреационные зоны	Санитарно-защитная зона – 20 м
103.	Канализационная насосная станция (КНС)	602041303	Объекты водоотведения	куб. м/сут	64,62	п. Билимбай	Зона застройки индивидуальными жилыми домами	Санитарно-защитная зона – 20 м
104.	Канализационная насосная станция (КНС)	602041303	Объекты водоотведения	куб. м/сут	64,62	п. Билимбай	Зона застройки индивидуальными жилыми домами	Санитарно-защитная зона – 20 м
105.	Канализационная насосная станция (КНС)	602041303	Объекты водоотведения	куб. м/сут	64,62	п. Билимбай	Зона застройки индивидуальными жилыми домами	Санитарно-защитная зона – 20 м
106.	Канализационная насосная станция (КНС)	602041303	Объекты водоотведения	куб. м/сут	64,62	п. Билимбай	Зона застройки индивидуальными жилыми домами	Санитарно-защитная зона – 20 м
107.	Канализационная насосная станция (КНС)	602041303	Объекты водоотведения	куб. м/сут	64,62	п. Билимбай	Иные зоны	Санитарно-защитная зона – 20 м
108.	Канализационная насосная станция (КНС)	602041303	Объекты водоотведения	куб. м/сут	64,62	п. Билимбай	Иные зоны	Санитарно-защитная зона – 20 м
109.	Канализационная насосная станция (КНС)	602041303	Объекты водоотведения	куб. м/сут	64,62	п. Билимбай	Зона застройки индивидуальными жилыми домами	Санитарно-защитная зона – 20 м
110.	Канализационная насосная станция (КНС)	602041303	Объекты водоотведения	куб. м/сут	64,62	п. Билимбай	Многофункциональная общественно-деловая зона	Санитарно-защитная зона – 20 м

111.	Канализационная насосная станция (КНС)	602041303	Объекты водоотведения	куб. м/сут	64,62	п. Билимбай	Зона застройки индивидуальными жилыми домами	Санитарно-защитная зона – 20 м
112.	Канализационная насосная станция (КНС)	602041303	Объекты водоотведения	куб. м/сут	64,62	п. Билимбай	Зона застройки индивидуальными жилыми домами	Санитарно-защитная зона – 20 м
113.	Канализационная насосная станция (КНС)	602041303	Объекты водоотведения	куб. м/сут	64,62	п. Билимбай	Зона застройки индивидуальными жилыми домами	Санитарно-защитная зона – 20 м
114.	Канализационная насосная станция (КНС)	602041303	Объекты водоотведения	куб. м/сут	64,62	п. Билимбай	Зона застройки индивидуальными жилыми домами	Санитарно-защитная зона – 20 м
115.	Канализационная насосная станция (КНС)	602041303	Объекты водоотведения	куб. м/сут	64,62	п. Билимбай	Зона застройки индивидуальными жилыми домами	Санитарно-защитная зона – 20 м
116.	Канализационная насосная станция (КНС)	602041303	Объекты водоотведения	куб. м/сут	64,62	п. Билимбай	Зона застройки индивидуальными жилыми домами	Санитарно-защитная зона – 20 м
117.	Канализационная насосная станция (КНС)	602041303	Объекты водоотведения	куб. м/сут	64,62	п. Билимбай	Иные рекреационные зоны	Санитарно-защитная зона – 20 м
118.	Канализационная насосная станция (КНС)	602041303	Объекты водоотведения	куб. м/сут	64,62	п. Билимбай	Зона застройки индивидуальными жилыми домами	Санитарно-защитная зона – 20 м
119.	Канализационная насосная станция (КНС)	602041303	Объекты водоотведения	куб. м/сут	64,62	п. Билимбай	Зона застройки индивидуальными жилыми домами	Санитарно-защитная зона – 20 м
120.	Канализационная насосная станция (КНС)	602041303	Объекты водоотведения	куб. м/сут	64,62	п. Билимбай	Зона застройки индивидуальными жилыми домами	Санитарно-защитная зона – 20 м
121.	Канализационная насосная станция (КНС)	602041303	Объекты водоотведения	куб. м/сут	64,62	п. Билимбай	Зона инженерной инфраструктуры	Санитарно-защитная зона – 20 м
122.	Канализационная насосная станция (КНС)	602041303	Объекты водоотведения	куб. м/сут	64,62	п. Билимбай	Зона застройки индивидуальными жилыми домами	Санитарно-защитная зона – 20 м

123.	Канализационная насосная станция (КНС)	602041303	Объекты водоотведения	куб. м/сут	64,62	п. Билимбай	Зона застройки индивидуальными жилыми домами	Санитарно-защитная зона – 20 м
124.	Канализационная насосная станция (КНС)	602041303	Объекты водоотведения	куб. м/сут	64,62	п. Билимбай	Зона застройки индивидуальными жилыми домами	Санитарно-защитная зона – 20 м
125.	Канализационная насосная станция (КНС)	602041303	Объекты водоотведения	куб. м/сут	64,62	п. Билимбай	Иные зоны	Санитарно-защитная зона – 20 м
126.	Канализационная насосная станция (КНС)	602041303	Объекты водоотведения	куб. м/сут	64,62	п. Билимбай	Многофункциональная общественно-деловая зона	Санитарно-защитная зона – 20 м
127.	Канализация самотечная	602041401	Сети водоотведения	км	56,60	п. Билимбай	-	Минимальное расстояние – 3 м
128.	Канализация напорная	602041402	Сети водоотведения	км	9,70	п. Билимбай	-	Минимальное расстояние – 5 м
129.	Канализационная насосная станция (КНС)	602041303	Объекты водоотведения	куб. м/сут	396,2	с. Битимка	Иные зоны	Санитарно-защитная зона – 20 м
130.	Канализационная насосная станция (КНС)	602041303	Объекты водоотведения	куб. м/сут	79,24	с. Битимка	Иные зоны	Санитарно-защитная зона – 20 м
131.	Канализационная насосная станция (КНС)	602041303	Объекты водоотведения	куб. м/сут	79,24	с. Битимка	Зона застройки индивидуальными жилыми домами	Санитарно-защитная зона – 20 м
132.	Канализационная насосная станция (КНС)	602041303	Объекты водоотведения	куб. м/сут	79,24	с. Битимка	Иные зоны	Санитарно-защитная зона – 20 м
133.	Канализационная насосная станция (КНС)	602041303	Объекты водоотведения	куб. м/сут	79,24	с. Битимка	Иные рекреационные зоны	Санитарно-защитная зона – 20 м
134.	Канализационная насосная станция (КНС)	602041303	Объекты водоотведения	куб. м/сут	189,40	д. Коновалово	Иные зоны	Санитарно-защитная зона – 20 м
135.	Канализационная насосная станция (КНС)	602041303	Объекты водоотведения	куб. м/сут	167,80	д. Коновалово	Иные рекреационные зоны	Санитарно-защитная зона – 20 м

136.	Канализационная насосная станция (КНС)	602041303	Объекты водоотведения	куб. м/сут	55,30	д. Коновалово	Зона садоводческих, огороднических или дачных некоммерческих объединений граждан	Санитарно-защитная зона – 20 м
137.	Канализационная насосная станция (КНС)	602041303	Объекты водоотведения	куб. м/сут	55,30	д. Коновалово	Зона застройки индивидуальными жилыми домами	Санитарно-защитная зона – 20 м
138.	Канализация самотечная	602041401	Сети водоотведения	км	7,80	д. Коновалово	-	Минимальное расстояние – 3 м
139.	Канализация напорная	602041402	Сети водоотведения	км	3,00	д. Коновалово	-	Минимальное расстояние – 5 м
140.	Канализационная насосная станция (КНС)	602041303	Объекты водоотведения	куб. м/сут	20,70	д. Макарова	Иные зоны	Санитарно-защитная зона – 20 м
141.	Канализационная насосная станция (КНС)	602041303	Объекты водоотведения	куб. м/сут	20,70	д. Макарова	Иные зоны	Санитарно-защитная зона – 20 м
142.	Канализационная насосная станция (КНС)	602041303	Объекты водоотведения	куб. м/сут	10,35	д. Макарова	Зона застройки индивидуальными жилыми домами	Санитарно-защитная зона – 20 м
143.	Канализационная насосная станция (КНС)	602041303	Объекты водоотведения	куб. м/сут	10,35	д. Макарова	Иные рекреационные зоны	Санитарно-защитная зона – 20 м
144.	Канализация самотечная	602041401	Сети водоотведения	км	5,40	д. Макарова	-	Минимальное расстояние – 3 м
145.	Канализация напорная	602041402	Сети водоотведения	км	1,80	д. Макарова	-	Минимальное расстояние – 5 м
146.	Канализационная насосная станция (КНС)	602041303	Объекты водоотведения	куб. м/сут	42681,50	г. Первоуральск	Иные зоны	Санитарно-защитная зона – 20 м
147.	Канализационная насосная станция (КНС)	602041303	Объекты водоотведения	куб. м/сут	42681,50	г. Первоуральск	Зона застройки индивидуальными жилыми домами	Санитарно-защитная зона – 20 м

148.	Канализационная насосная станция (КНС)	602041303	Объекты водоотведения	куб. м/сут	10670,38	г. Первоуральск	Зона застройки индивидуальными жилыми домами	Санитарно-защитная зона – 20 м
149.	Канализационная насосная станция (КНС)	602041303	Объекты водоотведения	куб. м/сут	10670,38	г. Первоуральск	Производственные зоны, зоны инженерной и транспортной инфраструктур	Санитарно-защитная зона – 20 м
150.	Канализационная насосная станция (КНС)	602041303	Объекты водоотведения	куб. м/сут	10670,38	г. Первоуральск	Зона садоводческих, огороднических или дачных некоммерческих объединений граждан	Санитарно-защитная зона – 20 м
151.	Канализационная насосная станция (КНС)	602041303	Объекты водоотведения	куб. м/сут	10670,38	г. Первоуральск	Иные рекреационные зоны	Санитарно-защитная зона – 20 м
152.	Канализационная насосная станция (КНС)	602041303	Объекты водоотведения	куб. м/сут	1185,59	г. Первоуральск	Зона отдыха	Санитарно-защитная зона – 20 м
153.	Канализационная насосная станция (КНС)	602041303	Объекты водоотведения	куб. м/сут	1185,59	г. Первоуральск	Зона отдыха	Санитарно-защитная зона – 20 м
154.	Канализационная насосная станция (КНС)	602041303	Объекты водоотведения	куб. м/сут	1185,59	г. Первоуральск	Зона застройки индивидуальными жилыми домами	Санитарно-защитная зона – 20 м
155.	Канализационная насосная станция (КНС)	602041303	Объекты водоотведения	куб. м/сут	1185,59	г. Первоуральск	Иные зоны	Санитарно-защитная зона – 20 м
156.	Канализационная насосная станция (КНС)	602041303	Объекты водоотведения	куб. м/сут	1185,59	г. Первоуральск	Зона застройки индивидуальными жилыми домами	Санитарно-защитная зона – 20 м
157.	Канализационная насосная станция (КНС)	602041303	Объекты водоотведения	куб. м/сут	1185,59	г. Первоуральск	Зона застройки малоэтажными жилыми домами (до 4 этажей,	Санитарно-защитная зона – 20 м

							включая мансардный)	
158.	Канализационная насосная станция (КНС)	602041303	Объекты водоотведения	куб. м/сут	1185,59	г. Первоуральск	Зона застройки индивидуальными жилыми домами	Санитарно-защитная зона – 20 м
159.	Канализационная насосная станция (КНС)	602041303	Объекты водоотведения	куб. м/сут	1185,59	г. Первоуральск	Иные рекреационные зоны	Санитарно-защитная зона – 20 м
160.	Канализационная насосная станция (КНС)	602041303	Объекты водоотведения	куб. м/сут	1185,59	г. Первоуральск	Иные зоны	Санитарно-защитная зона – 20 м
161.	Канализационная насосная станция (КНС)	602041303	Объекты водоотведения	куб. м/сут	1185,59	г. Первоуральск	Иные зоны	Санитарно-защитная зона – 20 м
162.	Канализация самотечная	602041401	Сети водоотведения	км	137,00	г. Первоуральск	-	Минимальное расстояние – 3 м
163.	Канализация напорная	602041402	Сети водоотведения	км	3,20	г. Первоуральск	-	Минимальное расстояние – 5 м
164.	Канализационная насосная станция (КНС)	602041303	Объекты водоотведения	куб. м/сут	687,70	с. Новоалексеевское	Зона застройки индивидуальными жилыми домами	Санитарно-защитная зона – 20 м
165.	Канализационная насосная станция (КНС)	602041303	Объекты водоотведения	куб. м/сут	343,85	с. Новоалексеевское	Зона сельскохозяйственного использования	Санитарно-защитная зона – 20 м
166.	Канализационная насосная станция (КНС)	602041303	Объекты водоотведения	куб. м/сут	343,85	с. Новоалексеевское	Зона застройки индивидуальными жилыми домами	Санитарно-защитная зона – 20 м
167.	Канализационная насосная станция (КНС)	602041303	Объекты водоотведения	куб. м/сут	18,10	с. Новоалексеевское	Зона застройки индивидуальными жилыми домами	Санитарно-защитная зона – 20 м
168.	Канализационная насосная станция (КНС)	602041303	Объекты водоотведения	куб. м/сут	18,10	с. Новоалексеевское	Зона застройки индивидуальными жилыми домами	Санитарно-защитная зона – 20 м
169.	Канализационная насосная станция (КНС)	602041303	Объекты водоотведения	куб. м/сут	18,10	с. Новоалексеевское	Зона застройки индивидуальными жилыми домами	Санитарно-защитная зона – 20 м

170.	Канализационная насосная станция (КНС)	602041303	Объекты водоотведения	куб. м/сут	18,10	с. Новоалексеевское	Зона сельскохозяйственного использования	Санитарно-защитная зона – 20 м
171.	Канализационная насосная станция (КНС)	602041303	Объекты водоотведения	куб. м/сут	18,10	с. Новоалексеевское	Зона застройки индивидуальными жилыми домами	Санитарно-защитная зона – 20 м
172.	Канализационная насосная станция (КНС)	602041303	Объекты водоотведения	куб. м/сут	18,10	с. Новоалексеевское	Иные зоны	Санитарно-защитная зона – 20 м
173.	Канализационная насосная станция (КНС)	602041303	Объекты водоотведения	куб. м/сут	18,10	с. Новоалексеевское	Зона застройки индивидуальными жилыми домами	Санитарно-защитная зона – 20 м
174.	Канализационная насосная станция (КНС)	602041303	Объекты водоотведения	куб. м/сут	18,10	с. Новоалексеевское	Зона застройки индивидуальными жилыми домами	Санитарно-защитная зона – 20 м
175.	Канализационная насосная станция (КНС)	602041303	Объекты водоотведения	куб. м/сут	18,10	с. Новоалексеевское	Зона застройки индивидуальными жилыми домами	Санитарно-защитная зона – 20 м
176.	Канализационная насосная станция (КНС)	602041303	Объекты водоотведения	куб. м/сут	18,10	с. Новоалексеевское	Зона застройки индивидуальными жилыми домами	Санитарно-защитная зона – 20 м
177.	Канализационная насосная станция (КНС)	602041303	Объекты водоотведения	куб. м/сут	18,10	с. Новоалексеевское	Иные зоны	Санитарно-защитная зона – 20 м
178.	Канализационная насосная станция (КНС)	602041303	Объекты водоотведения	куб. м/сут	18,10	с. Новоалексеевское	Иные зоны	Санитарно-защитная зона – 20 м
179.	Канализационная насосная станция (КНС)	602041303	Объекты водоотведения	куб. м/сут	18,10	с. Новоалексеевское	Зона застройки индивидуальными жилыми домами	Санитарно-защитная зона – 20 м
180.	Канализационная насосная станция (КНС)	602041303	Объекты водоотведения	куб. м/сут	18,10	с. Новоалексеевское	Иные зоны	Санитарно-защитная зона – 20 м
181.	Канализационная насосная станция (КНС)	602041303	Объекты водоотведения	куб. м/сут	18,10	с. Новоалексеевское	Иные зоны	Санитарно-защитная зона – 20 м

182.	Канализационная насосная станция (КНС)	602041303	Объекты водоотведения	куб. м/сут	18,10	с. Новоалексеевское	Иные зоны	Санитарно-защитная зона – 20 м
183.	Канализационная насосная станция (КНС)	602041303	Объекты водоотведения	куб. м/сут	18,10	с. Новоалексеевское	Зона застройки индивидуальными жилыми домами	Санитарно-защитная зона – 20 м
184.	Канализация самотечная	602041401	Сети водоотведения	км	19,30	с. Новоалексеевское	-	Минимальное расстояние – 3 м
185.	Канализация напорная	602041402	Сети водоотведения	км	5,30	с. Новоалексеевское	-	Минимальное расстояние – 5 м
186.	Канализационная насосная станция (КНС)	602041303	Объекты водоотведения	куб. м/сут	187,30	п. Хрустальная	Зона застройки индивидуальными жилыми домами	Санитарно-защитная зона – 20 м
187.	Канализационная насосная станция (КНС)	602041303	Объекты водоотведения	куб. м/сут	93,65	п. Хрустальная	Зона застройки индивидуальными жилыми домами	Санитарно-защитная зона – 20 м
188.	Канализационная насосная станция (КНС)	602041303	Объекты водоотведения	куб. м/сут	93,65	п. Хрустальная	Зона застройки индивидуальными жилыми домами	Санитарно-защитная зона – 20 м
189.	Канализационная насосная станция (КНС)	602041303	Объекты водоотведения	куб. м/сут	10,40	п. Хрустальная	Зона застройки индивидуальными жилыми домами	Санитарно-защитная зона – 20 м
190.	Канализационная насосная станция (КНС)	602041303	Объекты водоотведения	куб. м/сут	10,40	п. Хрустальная	Иные зоны	Санитарно-защитная зона – 20 м
191.	Канализационная насосная станция (КНС)	602041303	Объекты водоотведения	куб. м/сут	10,40	п. Хрустальная	Зона застройки индивидуальными жилыми домами	Санитарно-защитная зона – 20 м
192.	Канализационная насосная станция (КНС)	602041303	Объекты водоотведения	куб. м/сут	10,40	п. Хрустальная	Зона застройки индивидуальными жилыми домами	Санитарно-защитная зона – 20 м
193.	Канализационная насосная станция (КНС)	602041303	Объекты водоотведения	куб. м/сут	10,40	п. Хрустальная	Зона застройки индивидуальными жилыми домами	Санитарно-защитная зона – 20 м
194.	Канализационная насосная станция (КНС)	602041303	Объекты водоотведения	куб. м/сут	10,40	п. Хрустальная	Зона застройки индивидуальными жилыми домами	Санитарно-защитная зона – 20 м

195.	Канализационная насосная станция (КНС)	602041303	Объекты водоотведения	куб. м/сут	10,40	п. Хрустальная	Зона застройки индивидуальными жилыми домами	Санитарно-защитная зона – 20 м
196.	Канализационная насосная станция (КНС)	602041303	Объекты водоотведения	куб. м/сут	10,40	п. Хрустальная	Иные зоны	Санитарно-защитная зона – 20 м
197.	Канализационная насосная станция (КНС)	602041303	Объекты водоотведения	куб. м/сут	10,40	п. Хрустальная	Зона застройки индивидуальными жилыми домами	Санитарно-защитная зона – 20 м
198.	Канализация самотечная	602041401	Сети водоотведения	км	13,70	п. Хрустальная	-	Минимальное расстояние – 3 м
199.	Канализация напорная	602041402	Сети водоотведения	км	3,30	п. Хрустальная	-	Минимальное расстояние – 5 м
200.	Канализационная насосная станция (КНС)	602041303	Объекты водоотведения	куб. м/сут	2790,70	п. Канал	Зона застройки среднеэтажными жилыми домами	Санитарно-защитная зона – 20 м
201.	Канализационная насосная станция (КНС)	602041303	Объекты водоотведения	куб. м/сут	1395,35	п. Канал	Многофункциональная общественно-деловая зона	Санитарно-защитная зона – 20 м
202.	Канализационная насосная станция (КНС)	602041303	Объекты водоотведения	куб. м/сут	1395,35	п. Канал	Зона застройки индивидуальными жилыми домами	Санитарно-защитная зона – 20 м
203.	Канализация самотечная	602041401	Сети водоотведения	км	7,20	п. Канал	-	Минимальное расстояние – 3 м
204.	Канализация напорная	602041402	Сети водоотведения	км	4,30	п. Канал	-	Минимальное расстояние – 5 м
205.	Канализационная насосная станция (КНС)	602041303	Объекты водоотведения	куб. м/сут	189,40	п. Решеты	Многофункциональная общественно-деловая зона	Санитарно-защитная зона – 20 м
206.	Канализация напорная	602041402	Сети водоотведения	км	4,40	п. Решеты	-	Минимальное расстояние – 5 м
207.	Канализационная насосная станция (КНС)	602041303	Объекты водоотведения	куб. м/сут	575,90	п. Старые Решеты	Зона застройки индивидуальными жилыми домами	Санитарно-защитная зона – 20 м

220.	Канализационная насосная станция (КНС)	602041303	Объекты водоотведения	куб. м/сут	16,93	п. Старые Решеты	Зона застройки индивидуальными жилыми домами	Санитарно-защитная зона – 20 м
221.	Канализационная насосная станция (КНС)	602041303	Объекты водоотведения	куб. м/сут	16,93	п. Старые Решеты	Иные зоны	Санитарно-защитная зона – 20 м
222.	Канализационная насосная станция (КНС)	602041303	Объекты водоотведения	куб. м/сут	16,93	п. Старые Решеты	Зона застройки индивидуальными жилыми домами	Санитарно-защитная зона – 20 м
223.	Канализационная насосная станция (КНС)	602041303	Объекты водоотведения	куб. м/сут	16,93	п. Старые Решеты	Зона застройки индивидуальными жилыми домами	Санитарно-защитная зона – 20 м
224.	Канализационная насосная станция (КНС)	602041303	Объекты водоотведения	куб. м/сут	16,93	п. Старые Решеты	Иные зоны	Санитарно-защитная зона – 20 м
225.	Канализационная насосная станция (КНС)	602041303	Объекты водоотведения	куб. м/сут	16,93	п. Старые Решеты	Зона застройки индивидуальными жилыми домами	Санитарно-защитная зона – 20 м
226.	Канализационная насосная станция (КНС)	602041303	Объекты водоотведения	куб. м/сут	16,93	п. Старые Решеты	Зона застройки индивидуальными жилыми домами	Санитарно-защитная зона – 20 м
227.	Канализация самотечная	602041401	Сети водоотведения	км	6,70	п. Старые Решеты	-	Минимальное расстояние – 3 м
228.	Канализация напорная	602041402	Сети водоотведения	км	5,00	п. Старые Решеты	-	Минимальное расстояние – 5 м
Ливневая канализация								
1.	Очистные сооружения дождевой канализации	602041302	Объекты водоотведения	куб. м/сут	28000,00	п. Кузино	Иные рекреационные зоны	Санитарно-защитная зона – 50 м
2.	Очистные сооружения дождевой канализации	602041302	Объекты водоотведения	куб. м/сут	6000,00	п. Кузино	Зона инженерной инфраструктуры	Санитарно-защитная зона – 50 м
3.	Очистные сооружения	602041302	Объекты водоотведения	куб. м/сут	1600,00	п. Кузино	Иные рекреационные зоны	Санитарно-защитная зона – 50 м

	дождевой канализации							
4.	Очистные сооружения дождевой канализации	602041302	Объекты водоотведения	куб. м/сут	11600,00	п. Кузино	Иные зоны	Санитарно-защитная зона – 50 м
5.	Канализация дождевая самотечная закрытая	602041404	Объекты водоотведения	км	9,56	п. Кузино	-	Минимальное расстояние – 3 м
6.	Канализация дождевая самотечная открытая	602041405	Объекты водоотведения	км	3,15	п. Кузино	-	Минимальное расстояние – 3 м
7.	Канализация дождевая самотечная закрытая	602041404	Объекты водоотведения	км	3,15	с. Слобода	-	Минимальное расстояние – 3 м
8.	Очистные сооружения дождевой канализации	602041302	Объекты водоотведения	куб. м/сут	3360,00	с. Слобода	Иные зоны	Санитарно-защитная зона – 50 м
9.	Очистные сооружения дождевой канализации	602041302	Объекты водоотведения	куб. м/сут	11200,00	с. Слобода	Иные зоны	Санитарно-защитная зона – 50 м
10.	Канализация дождевая самотечная закрытая	602041404	Объекты водоотведения	км	6,29	п. Прогресс	-	Минимальное расстояние – 3 м
11.	Канализация дождевая самотечная открытая	602041405	Объекты водоотведения	км	1,05	п. Прогресс	-	Минимальное расстояние – 3 м
12.	Очистные сооружения дождевой канализации	602041302	Объекты водоотведения	куб. м/сут	40000,00	п. Прогресс	Иные рекреационные зоны	Санитарно-защитная зона – 50 м
13.	Канализация дождевая самотечная закрытая	602041404	Объекты водоотведения	км	6,06	п. Новоуткинск	-	Минимальное расстояние – 3 м

14.	Очистные сооружения дождевой канализации	602041302	Объекты водоотведения	куб. м/сут	7200,00	п. Новоуткинск	Иные рекреационные зоны	Санитарно-защитная зона – 50 м
15.	Очистные сооружения дождевой канализации	602041302	Объекты водоотведения	куб. м/сут	5600,00	п. Новоуткинск	Иные рекреационные зоны	Санитарно-защитная зона – 50 м
16.	Очистные сооружения дождевой канализации	602041302	Объекты водоотведения	куб. м/сут	11600,00	п. Новоуткинск	Иные зоны	Санитарно-защитная зона – 50 м
17.	Канализация дождевая самотечная закрытая	602041404	Объекты водоотведения	км	3,67	д. Коновалово	-	Минимальное расстояние – 3 м
18.	Очистные сооружения дождевой канализации	602041302	Объекты водоотведения	куб. м/сут	12800,00	д. Коновалово	Иные рекреационные зоны	Санитарно-защитная зона – 50 м
19.	Канализация дождевая самотечная закрытая	602041404	Объекты водоотведения	м	3,24	с. Битимка	-	Минимальное расстояние – 3 м
20.	Очистные сооружения дождевой канализации	602041302	Объекты водоотведения	куб. м/сут	20000,00	с. Битимка	Иные рекреационные зоны	Санитарно-защитная зона – 50 м
21.	Канализация дождевая самотечная закрытая	602041404	Объекты водоотведения	км	7,17	п. Билимбай	-	Минимальное расстояние – 3 м
22.	Очистные сооружения дождевой канализации	602041302	Объекты водоотведения	куб. м/сут	12000,00	п. Билимбай	Иные зоны	Санитарно-защитная зона – 50 м
23.	Очистные сооружения дождевой канализации	602041302	Объекты водоотведения	куб. м/сут	13600,00	п. Билимбай	Иные зоны	Санитарно-защитная зона – 50 м

24.	Очистные сооружения дождевой канализации	602041302	Объекты водоотведения	куб. м/сут	19200,00	п. Билимбай	Зона инженерной инфраструктуры	Санитарно-защитная зона – 50 м
25.	Очистные сооружения дождевой канализации	602041302	Объекты водоотведения	куб. м/сут	12400,00	п. Билимбай	Зона отдыха	Санитарно-защитная зона – 50 м
26.	Канализация дождевая самотечная закрытая	602041404	Объекты водоотведения	км	5,43	с. Новоалексеевское	-	Минимальное расстояние – 3 м
27.	Очистные сооружения дождевой канализации	602041302	Объекты водоотведения	куб. м/сут	11840,00	с. Новоалексеевское	Иные зоны	Санитарно-защитная зона – 50 м
28.	Очистные сооружения дождевой канализации	602041302	Объекты водоотведения	куб. м/сут	8640,00	с. Новоалексеевское	Иные зоны	Санитарно-защитная зона – 50 м
29.	Канализация дождевая самотечная закрытая	602041404	Объекты водоотведения	км	5,65	п. Хрустальная	-	Минимальное расстояние – 3 м
30.	Очистные сооружения дождевой канализации	602041302	Объекты водоотведения	куб. м/сут	3120,000	п. Хрустальная	Иные зоны	Санитарно-защитная зона – 50 м
31.	Очистные сооружения дождевой канализации	602041302	Объекты водоотведения	куб. м/сут	8400,00	п. Хрустальная	Зона лесов	Санитарно-защитная зона – 50 м
32.	Очистные сооружения дождевой канализации	602041302	Объекты водоотведения	куб. м/сут	800,00	д. Решёты	Зона садоводческих, огороднических или дачных некоммерческих объединений граждан	Санитарно-защитная зона – 50 м

33.	Канализация дождевая самотечная закрытая	602041404	Объекты водоотведения	км	1,62	д. Старые Решёты	-	Минимальное расстояние – 3 м
34.	Очистные сооружения дождевой канализации	602041302	Объекты водоотведения	куб. м/сут	10400,00	д. Старые Решёты	Иные рекреационные зоны	Санитарно-защитная зона – 50 м

III. ПАРАМЕТРЫ ФУНКЦИОНАЛЬНЫХ ЗОН, А ТАКЖЕ СВЕДЕНИЯ О ПЛАНИРУЕМЫХ ДЛЯ РАЗМЕЩЕНИЯ В НИХ ОБЪЕКТАХ ФЕДЕРАЛЬНОГО ЗНАЧЕНИЯ, ОБЪЕКТАХ РЕГИОНАЛЬНОГО ЗНАЧЕНИЯ, ОБЪЕКТАХ МЕСТНОГО ЗНАЧЕНИЯ, ЗА ИСКЛЮЧЕНИЕМ ЛИНЕЙНЫХ ОБЪЕКТОВ

Проектный баланс территорий в соответствии с функциональными зонами, в которые объединены земли по требованиям Градостроительного кодекса РФ, приводится в таблице 9.

Таблица 9

Проектный баланс территории городского округа Первоуральск

№	Зона (по классификатору)	Итого (по зонам):	
		га	%
Жилые зоны			
1.	Зона застройки индивидуальными жилыми домами 701010101	3769,8	1,8
2.	Зона застройки малоэтажными жилыми домами (до 4 этажей, включая мансардный) 701010102	208,8	0,1
3.	Зона застройки среднеэтажными жилыми домами (от 5 до 8 этажей, включая мансардный) 701010103	369,0	0,2
4.	Зона застройки многоэтажными жилыми домами (9 этажей и более) 701010104	110,6	0,1
Общественно-деловые зоны			
5.	Многофункциональная общественно-деловая зона 701010301	137,7	0,1
6.	Зона специализированной общественной застройки 701010302	328,1	0,2
Производственные зоны, зоны инженерной и транспортной инфраструктур			
7.	Производственные зоны, зоны инженерной и транспортной инфраструктур 701010400	0,1	0,0
8.	Производственная зона 701010401	3545,0	1,7
9.	Коммунально-складская зона 701010402	228,5	0,1
11.	Зона инженерной инфраструктуры 701010404	76,9	0,0
12.	Зона транспортной инфраструктуры 701010405	5825,7	2,8
Зоны сельскохозяйственного использования			
13.	Зоны сельскохозяйственного использования 701010500	11506,9	5,6
14.	Зона садоводческих, огороднических или дачных некоммерческих объединений граждан 701010502	1905,7	0,9
15.	Производственная зона сельскохозяйственных предприятий 701010503	160,4	0,1
16.	Иные зоны сельскохозяйственного назначения 701010504	26959,8	13,2
Зоны рекреационного назначения			
17.	Зоны рекреационного назначения 701010600	195,9	0,1
18.	Зона озелененных территорий общего пользования (лесопарки, парки, сады, скверы, бульвары, городские леса) 701010601	386,3	0,2
19.	Зона отдыха 701010602	649,7	0,3
20.	Лесопарковая зона 701010604	1435,1	0,7
21.	Зона лесов 701010605	139459,0	68,0

22.	Иные рекреационные зоны 701010606	893,0	0,4
Зоны специального назначения			
23.	Зона кладбищ 701010701	172,1	0,1
24.	Зона складирования и захоронения отходов 701010702	35,5	0,0
25.	Зона озелененных территорий специального назначения 701010703	55,0	0,0
Зона режимных территорий			
26.	Зона режимных территорий 701010800	266,8	0,1
Зона акваторий			
27.	Зона акваторий 701010900	1573,7	0,8
Иные зоны			
28.	Иные зоны 701011000	4684,2	2,3
ИТОГО: (общая площадь)		204939,3	100

Таблица 10

Проектный баланс территории города Первоуральск

№	Зона (по классификатору)	Га	%
Жилые зоны			
1.	Зона застройки индивидуальными жилыми домами 701010101	984,2	14,0
2.	Зона застройки малоэтажными жилыми домами (до 4 этажей, включая мансардный) 701010102	111,9	1,6
3.	Зона застройки среднеэтажными жилыми домами (от 5 до 8 этажей, включая мансардный) 701010103	331,8	4,7
4.	Зона застройки многоэтажными жилыми домами (9 этажей и более) 701010104	110,7	1,6
Общественно-деловые зоны			
5.	Многофункциональная общественно-деловая зона 701010301	70,9	1,0
6.	Зона специализированной общественной застройки 701010302	232,9	3,3
Производственные зоны, зоны инженерной и транспортной инфраструктур			
7.	Производственные зоны, зоны инженерной и транспортной инфраструктур 701010400	0,1	0,0
8.	Производственная зона 701010401	941,7	13,4
9.	Коммунально-складская зона 701010402	128,7	1,8
10.	Зона инженерной инфраструктуры 701010404	42,9	0,6
11.	Зона транспортной инфраструктуры 701010405	899,2	12,8
Зоны сельскохозяйственного использования			
12.	Зоны сельскохозяйственного использования 701010500	0,7	0,0
13.	Зона садоводческих, огороднических или дачных некоммерческих объединений граждан 701010502	312,5	4,4
14.	Производственная зона сельскохозяйственных предприятий 701010503	9,2	0,1
15.	Иные зоны сельскохозяйственного назначения 701010504	9,0	0,1
Зоны рекреационного назначения			
16.	Зоны рекреационного назначения 701010600	86,0	1,2
17.	Зона озелененных территорий общего пользования (лесопарки, парки, сады, скверы, бульвары, городские леса) 701010601	104,2	1,5
18.	Зона отдыха 701010602	86,5	1,2
19.	Лесопарковая зона 701010604	665,1	9,5
20.	Иные рекреационные зоны 701010606	286,6	4,1
Зоны специального назначения			
21.	Зона кладбищ 701010701	78,9	1,1

22.	Зона режимных территорий 701010800	196,4	2,8
Зона акваторий			
23.	Зона акваторий 701010900	278,8	4,0
Иные зоны			
24.	Иные зоны 701011000	1062,1	15,1
	ИТОГО: (общая площадь)	7031,0	100,0

Проектный баланс территории Билимбаевского сельского территориального управления

Зона (по классификатору)	Населенные пункты																				Итого (по зонам):		
	Билимбай		Битимка		Вересовка		Дидино		Извездная		Коновалово		Крылосово		Макарова		Черемша		Ильмовка				
	га	%	га	%	га	%	га	%	га	%	га	%	га	%	га	%	га	%	га	%	га	%	га
Жилые зоны																							
Зона застройки индивидуальными жилыми домами 701010101	498,5	40,0	73,8	29,4	8,7	4,4	121,5	67,7	27,5	17,5	78,3	48,8	78,7	26,0	35,8	60,5	21,2	43,1	105,2	57,7	1049,2	37,7	
Зона застройки малоэтажными жилыми домами (до 4 этажей, включая мансардный) 701010102	8,3	0,7	5,8	2,3	1,7	0,9	-	-	-	-	-	-	4,2	1,4	-	-	-	-	-	-	20,0	0,7	
Зона застройки среднеэтажными жилыми домами (от 5 до 8 этажей, включая мансардный) 701010103	16,2	1,3	-	-	4,0	2,0	-	-	-	-	-	-	0,4	0,1	-	-	-	-	-	-	20,6	0,7	
Общественно-деловые зоны																							
Многофункциональная общественно-деловая зона 701010301	21,7	1,7	3,4	1,4	1,8	0,9	2,0	1,1	0,3	0,2	0,5	0,3	1,0	0,3	0,3	0,5	0,1	0,2	2,0	1,1	33,1	1,2	
Зона специализированной общественной застройки 701010302	18	1,4	3,3	1,3	1,0	0,5	5,8	3,2	0,2	0,1	1,8	1,1	2,4	0,8	0,2	0,3	0,3	0,6	1,4	0,8	34,4	1,2	
Производственные зоны, зоны инженерной и транспортной инфраструктур																							
Производственная зона 701010401	37,8	3,0	2,1	0,8	88,8	45,2	-	-	26,2	16,7	-	-	59,7	19,7	-	-	3,8	7,7	-	-	218,4	7,8	
Коммунально-складская зона 701010402	21,5	1,7	0,7	0,3	2,9	1,5	-	-	-	-	-	-	-	-	-	-	-	-	-	-	25,1	0,9	
Зона инженерной инфраструктуры 701010404	4,9	0,4	1,2	0,2	0,4	0,2	-	-	0,9	0,6	0,2	0,1	2,1	0,7	-	-	0,1	0,2	0,03	0	9,8	0,	
Зона транспортной инфраструктуры 701010405	159,2	12,8	33,8	13,5	16,9	8,6	10,2	5,7	14,7	9,4	22,7	14,2	24,8	8,2	10,7	18,1	5,0	10,2	27,3	15,0	325,3	11,7	
Зоны сельскохозяйственного использования																							
Зона садоводческих, огороднических или дачных некоммерческих объединений граждан 701010502	6,8	0,5	12,7	5,1	3,0	1,5	34,9	19,4	3,9	2,5	-	-	4,0	1,3	-	-	0,2	0,4	33,9	18,6	99,4	3,6	
Производственная зона сельскохозяйственных предприятий 701010503	-	-	5,0	2,0	-	-	-	-	3,7	2,4	-	-	-	-	-	-	-	-	-	-	8,7	0,3	
Иные зоны сельскохозяйственного назначения 701010504	-	-	5,4	2,2	-	-	-	-	-	-	-	-	-	-	-	-	-	-	-	-	5,4	0,2	
Зоны рекреационного назначения																							

Зона озелененных территорий общего пользования (лесопарки, парки, сады, скверы, бульвары, городские леса) 701010601	1,7	0,1	-	-	-	-	-	-	-	-	-	-	-	-	-	-	-	-	-	-	1,7	0,1
Зона отдыха 701010602	84,9	6,8	-	-	-	-	-	-	-	-	-	-	-	-	-	-	-	2,0	1,1	-	86,9	3,1
Лесопарковая зона 701010604	9,9	0,8	-	-	-	-	-	-	-	-	-	-	-	-	-	5,6	11,4	-	-	-	15,5	0,6
Зона лесов 701010605	0,1	0,0	-	-	-	-	-	-	-	-	-	-	-	-	-	-	-	-	-	-	0,1	0,0
Иные рекреационные зоны 701010606	68,8	5,5	32,9	13,1	0,3	0,2	-	-	15,2		10,8	6,7	14,5	4,8	-	-	2,9	5,9	-	-	145,4	5,2
Зоны специального назначения																						
Зона кладбищ 701010701	20,5	1,6	-	-	-	-	-	-	-	-	-	-	-	-	-	-	-	-	-	-	20,5	0,7
Зона акваторий																						
Зона акваторий 701010900	152,7	12,3	14,1	5,6	20,0	10,2	-	-	10,9	7,0	5,2	3,2	2,4	0,8	-	-	0,2	0,4	0,04	0,0	205,5	7,4
Иные зоны																						
Иные зоны 701011000	113,3	9,1	56,9	22,7	47,1	24,0	5,2	2,9	53,2	34,0	40,9	25,5	108,9	35,9	12,2	20,6	9,8	19,9	10,4	5,7	457,9	16,5
ИТОГО: (общая площадь)	1244,8	100	251,1	100	196,6	100	179,6	100	156,7	100	160,4	100	303,1	100	59,2	100	49,2	100	182,3	100	2783,0	100

Проектный баланс территории Новоуткинского сельского территориального управления

Зона (по классификатору)	Зона (по классификатору)												Итого (по зонам)	
	Новоуткинск		Прогресс		Слобода		Коуровка		Шадриха		Новая Трёка			
	га	%	га	%	га	%	га	%	га	%	га	%	га	%
Жилые зоны														
Зона застройки индивидуальными жилыми домами 701010101	195,91	19,9	106,64	21,2	131,76	28,1	57,78	19,6	16,87	58,8	26,75	59,6	535,71	23,1
Зона застройки малоэтажными жилыми домами (до 4 этажей, включая мансардный) 701010102	3,54	0,4	2,02	0,4	0,63	0,1	-	-	0,46	1,6	-	-	6,65	0,3
Зона застройки среднеэтажными жилыми домами (от 5 до 8 этажей, включая мансардный) 701010103	10,68	1,1	-	-	-	-	-	-	-	-	-	-	10,68	0,5
Общественно-деловые зоны														
Многофункциональная общественно-деловая зона 701010301	2,5	0,3	3,66	0,7	1,63	0,3	0,54	0,2	0,21	0,7	0,47	1,0	9,01	0,4
Зона специализированной общественной застройки 701010302	10,77	1,1	2,62	0,5	1,05	0,2	3,7	1,3	0,16	0,6	0,46	1,0	18,76	0,8
Производственные зоны, зоны инженерной и транспортной инфраструктур														
Производственная зона 701010401	33,75	3,4	32,00	6,4	16,25	3,5	-	-	3,09	10,8	1,11	2,5	86,2	3,7
Коммунально-складская зона 701010402	2,01	0,2	21,10	4,2	-	-	-	-	-	-	-	-	23,11	1,0
Зона инженерной инфраструктуры 701010404	4,3	0,4	1,02	0,2	0,65	0,1	0,78	0,3	0,7	2,4	1,00	2,2	8,45	0,4
Зона транспортной инфраструктуры 701010405	74,37	7,6	43,82	8,7	42,10	9,0	63,41	21,5	5,04	17,6	7,63	17,0	236,37	10,2
Зоны сельскохозяйственного использования														
Зоны сельскохозяйственного использования 701010500	15,97	1,6	-	-	4,93	1,1	4,01	1,4	-	-	-	-	24,91	1,1
Зона садоводческих, огороднических или дачных некоммерческих объединений граждан 701010502	18	1,8	-	-	-	-	-	-	-	-	-	-	18,00	0,8
Производственная зона сельскохозяйственных предприятий 701010503	-	-	-	-	-	-	4,93	1,7	-	-	-	-	4,93	0,2
Иные зоны сельскохозяйственного назначения 701010504	0,63	0,1	-	-	-	-	-	-	-	-	-	-	0,63	0,0
Зоны рекреационного назначения														
Зоны рекреационного назначения 701010600	0,32	0,0	0,50	0,1	-	-	-	-	-	-	-	-	0,82	0,0

Зона отдыха 701010602	24,3	2,5	-	-	15,24	3,3	11,53	3,9	-	-	-	-	51,07	2,2
Лесопарковая зона 701010604	173,56	17,6	191,29	38,1	37,60	8,0	103,4	35,1	-	-	-	-	505,85	21,8
Иные рекреационные зоны 701010606	117,67	11,9	19,24	3,8	54,07	11,5	2,57	0,9	-	-	-	-	193,55	8,3
Зоны специального назначения														
Зона кладбищ 701010701	-	-	-	-	4,32	0,9	-	-	-	-	-	-	4,32	0,2
Зона складирования и захоронения отходов 701010702	-	-	0,77	0,2	-	-	-	-	-	-	-	-	0,77	0,0
Зона акваторий														
Зона акваторий 701010900	203,96	20,7	11,08	2,2	36,98	7,9	7,05	2,4	-	-	0,16	0,4	259,23	11,2
Иные зоны														
Иные зоны 701011000	92,76	9,4	66,04	13,2	119,29	25,6	35,1	11,9	2,17	7,6	7,32	16,3	322,68	13,9
ИТОГО: (общая площадь)	985,0	100,0	501,9	100	466,5	100	294,8	100	28,7	100	44,9	100	2321,7	100

Проектный баланс территории Кузинского сельского территориального управления

Зона (по классификатору)	Населенные пункты												Итого (по зонам):	
	Кузино		Перескачка		Меркитасиха		Нижнее Село		Каменка		Трёка			
	га	%	га	%	га	%	га	%	га	%	га	%	га	%
Жилые зоны														
Зона застройки индивидуальными жилыми домами 701010101	437,46	30,9	69,15	60,2	26,50	71,6	57,84	39,3	53,87	51,7	42,05	53,3	686,87	36,2
Зона застройки малоэтажными жилыми домами (до 4 этажей, включая мансардный) 701010102	12,05	0,9	-	-	-	-	-	-	-	-	-	-	12,05	0,6
Общественно-деловые зоны														
Многофункциональная общественно-деловая зона 701010301	5,79	0,4	0,77	0,7	0,22	0,6	0,78	0,5	0,53	0,5	0,2	0,3	8,29	0,4
Зона специализированной общественной застройки 701010302	13,81	1,0	1,17	1,0	-	-	1,21	0,8	-	-	0,1	0,1	16,29	0,9
Производственные зоны, зоны инженерной и транспортной инфраструктур														
Производственная зона 701010401	38,66	2,7	-	-	-	-	-	-	-	-	0,93	1,2	39,59	2,1
Зона инженерной инфраструктуры 701010404	3,01	0,2	-	-	0,29	0,8	0,14	0,1	-	-	-	-	3,44	0,2
Зона транспортной инфраструктуры 701010405	260,69	18,4	20,45	17,8	6,90	18,6	14,91	10,1	9,94	9,5	9,86	12,5	322,75	17,0
Зоны сельскохозяйственного использования														
Зона садоводческих, огороднических или дачных некоммерческих объединений граждан 701010502	13,13	0,9	-	-	-	-	-	-	-	-	-	-	13,13	0,7
Производственная зона сельскохозяйственных предприятий 701010503	-	-	3,20	2,8	-	-	-	-	-	-	-	-	3,2	0,2
Иные зоны сельскохозяйственного назначения 701010504	-	-	-	-	-	-	24,4	16,6	-	-	-	-	24,4	1,3
Зоны рекреационного назначения														
Зона отдыха 701010602	-	-	-	-	-	-	9,7	6,6	7,17	6,9	-	-	16,87	0,9
Лесопарковая зона 701010604	225,38	15,9	-	-	-	-	-	-	-	-	-	-	225,38	11,9
Иные рекреационные зоны 701010606	80,01	5,6	4,28	3,7	0,33	0,9	12	8,2	6,31	6,1	9	11,4	111,93	5,9
Зоны специального назначения														
Зона кладбищ 701010701	7,92	0,6	-	-	-	-	-	-	-	-	-	-	7,92	0,4
Зона озелененных территорий специального назначения 701010703	55,03	3,9	-	-	-	-	-	-	-	-	-	-	55,03	2,9
Зона акваторий														
Зона акваторий 701010900	13,00	0,9	1,06	0,9	0,41	1,1	10,19	6,9	17,73	17,0	4,17	5,3	46,56	2,5
Иные зоны														
Иные зоны 701011000	250,36	17,7	14,82	12,9	2,35	6,4	16,03	10,9	8,55	8,2	12,6	16,0	304,71	16,1
ИТОГО: (общая площадь)	1416,3	100	114,9	100	37,0	100	147,2	100	104,1	100	78,9	100	1898,4	100

Проектный баланс территории Новоалексеевского сельского территориального управления

Зона (по классификатору)	Зона (по классификатору)														Итого (по зонам)	
	Новоалексеевское		Канал		Старые Решёты		Хрустальная		Флюс		Решёты		Хомутовка			
	га	%	га	%	га	%	га	%	га	%	га	%	га	%	га	%
Жилые зоны																
Зона застройки индивидуальными жилыми домами 701010101	168,8	51,8	38,2	20,4	183,0	42,1	83,5	65,3	22,2	71,4	1,2	13,3	16,0	59,3	512,9	44,9
Зона застройки малоэтажными жилыми домами (до 4 этажей, включая мансардный) 701010102	2,4	0,7	49,1	26,2	-	-	2,2	1,7	-	-	4,4	48,9	-	-	58,1	5,1
Зона застройки среднеэтажными жилыми домами (от 5 до 8 этажей, включая мансардный) 701010103	-	-	5,8	3,1	-	-	-	-	-	-	-	-	-	-	5,8	0,5
Общественно-деловые зоны																
Многофункциональная общественно-деловая зона 701010301	2,3	0,7	4,4	2,4	6,6	1,5	0,7	0,5	-	-	0,9	10,0	0,1	0,4	15	1,3
Зона специализированной общественной застройки 701010302	2,9	0,9	9,4	5,0	7,2	1,7	1,0	0,8	-	-	0,9	10,0	1,0	3,7	22,4	2,0
Производственные зоны, зоны инженерной и транспортной инфраструктур																
Производственная зона 701010401	17,1	5,2	-	-	83,6	19,2	-	-	-	-	-	-	-	-	100,7	8,8
Коммунально-складская зона 701010402	1,7	0,5	-	-	23,2	5,3	-	-	-	-	-	-	-	-	24,9	2,2
Зона инженерной инфраструктуры 701010404	1,1	0,3	-	-	0,1	0,0	2,7	2,1	-	-	-	-	-	-	3,9	0,3
Зона транспортной инфраструктуры 701010405	41,7	12,8	20,9	11,2	44,9	10,3	17,6	13,8	3,0	9,6	1,4	15,6	6,5	24,1	136,0	11,9
Зоны сельскохозяйственного использования																
Зона садоводческих, огороднических или дачных некоммерческих объединений граждан 701010502	-	-	45,8	24,5	4,7	1,1	1,0	0,8	-	-	-	-	-	-	51,5	4,5
Производственная зона сельскохозяйственных предприятий 701010503	27,6	8,5	-	-	-	-	-	-	-	-	-	-	-	-	27,6	2,4
Иные зоны сельскохозяйственного назначения 701010504	3,5	1,1	-	-	-	-	0,4	0,3	-	-	-	-	-	-	3,9	0,3
Зоны рекреационного назначения																
Зона озелененных территорий общего пользования (лесопарки, парки, сады, скверы,	1,2	0,4	-	-	-	-	-	-	-	-	-	-	-	-	1,2	0,1

бульвары, городские леса) 701010601																	
Зона отдыха 701010602	-	-	-	-	1,8	0,4	9,1	7,1	2,1	6,8	-	-	-	-	13,0	1,1	
Зона лесов 701010605	-	-	-	-	-	-	0,7	0,5	-	-	-	-	-	-	0,7	0,1	
Иные рекреационные зоны 701010606	-	-	-	-	3,3	0,8	4,7	3,7	-	-	-	-	0,6	2,2	8,6	0,8	
Зоны специального назначения																	
Зона кладбищ 701010701	1,6	0,5	-	-	1,1	0,3	-	-	-	-	-	-	-	-	-	2,7	0,2
Зона режимных территорий 701010800	14,7	4,5	-	-	-	-	-	-	-	-	-	-	-	-	-	14,7	1,3
Зона акваторий																	
Зона акваторий 701010900	1,0	0,3	-	-	2,6	0,6	-	-	-	-	0,1	1,1	0,1	0,4	3,8	0,3	
Иные зоны																	
Иные зоны 701011000	38,4	11,8	13,6	7,3	72,9	16,8	4,2	3,3	3,8	12,2	0,1	1,1	2,7	10,0	135,7	11,9	
ИТОГО: (общая площадь)	326,0	100	187,2	100	434,9	100	127,8	100	31,1	100	9,0	100	27	100	1143,0	100	

Параметры функциональных зон, а также сведения о планируемых для размещения в них объектах федерального значения, объектах регионального значения, объектах местного значения, за исключением линейных объектов, представлены в таблице 15.

Таблица 15

Параметры функциональных зон, а также сведения о планируемых для размещения в них объектах федерального значения, объектах регионального значения, объектах местного значения, за исключением линейных объектов

№	Код зоны	Наименование зоны	Площадь (га)	Объекты		
				Федерального значения	Регионального значения	Местного значения
1	2	3	4	5	6	7
1.	701010101	Зона застройки индивидуальными жилыми домами	3769,8	-	-	см. таблицу 6, 8,
2.	701010102	Зона застройки малоэтажными жилыми домами (до 4 этажей, включая мансардный)	208,8	-	-	см. таблицу 8
3.	701010103	Зона застройки среднеэтажными жилыми домами (от 5 до 8 этажей, включая мансардный)	369,0	-	-	см. таблицу 6, 8
4.	701010104	Зона застройки многоэтажными жилыми домами (9 этажей и более)	110,6	-	-	см. таблицу 6, 8
5.	701010301	Многофункциональная общественно-деловая зона	137,7	-	-	см. таблицу 6, 8
6.	701010302	Зона специализированной общественной застройки	328,1	-	см. таблицу 5	см. таблицу 6, 8
7.	701010400	Производственные зоны, зоны инженерной и транспортной инфраструктур	0,1	-	-	см. таблицу 8
8.	701010401	Производственная зона	3545,0	см. таблицу 5	-	см. таблицу 6, 8
9.	701010402	Коммунально-складская зона	228,5	-	-	см. таблицу 6, 8
10.	701010404	Зона инженерной инфраструктуры	76,9	-	см. таблицу 5	см. таблицу 8
11.	701010405	Зона транспортной инфраструктуры	5825,7	см. таблицу 5	см. таблицу 5	см. таблицу 7
12.	701010500	Зоны сельскохозяйственного использования	11506,9	-	-	см. таблицу 8
13.	701010502	Зона садоводческих, огороднических или дачных	1905,7	-	-	см. таблицу 8

		некоммерческих объединений граждан				
14.	701010503	Производственная зона сельскохозяйственных предприятий	160,4	-	-	см. таблицу 6, 8
15.	701010504	Иные зоны сельскохозяйственного назначения	26959,8	-	-	см. таблицу 8
16.	701010600	Зоны рекреационного назначения	195,9	-	-	см. таблицу 6, 8
17.	701010601	Зона озелененных территорий общего пользования (лесопарки, парки, сады, скверы, бульвары, городские леса)	386,3	-	-	см. таблицу 8
18.	701010602	Зона отдыха	649,7	-	-	см. таблицу 6, 8
19.	701010606	Иные рекреационные зоны	893,0	-	-	см. таблицу 8
20.	701010701	Зона кладбищ	172,1	-	-	см. таблицу 6
21.	701011000	Иные зоны	4684,2	-	-	см. таблицу 8

IV. ПРЕДЛОЖЕНИЯ ПО ОПРЕДЕЛЕНИЮ И ИЗМЕНЕНИЮ ГРАНИЦ НАСЕЛЕННЫХ ПУНКТОВ ГОРОДСКОГО ОКРУГА ПЕРВОУРАЛЬСК

Предложения по изменению границ и площади населенных пунктов городского округа Первоуральск представлены в таблице 16.

Таблица 16

Предложения по изменению границ населенных пунктов

Название населенного пункта/ОКТМО	Сведения о существующих границах	Площадь в существующих границах		Площадь в проектируемых границах		Сведения по изменению границы
		га	%	га	%	
Город Первоуральск						
Город Первоуральск/ 65753000001	Решение Первоуральской городской Думы от 26.03.2020 № 277	7641,5	100	7030,6	92,0	Сокращение на 8,0%
Билимбаевское СТУ						
п. Билимбай/ 65753000151	Решение Первоуральской городской Думы от 26.03.2020 № 277	1814,5	100	1244,7	68,6	Сокращение на 31,4%
с. Битимка/ 65753000231	По сведениям ЕГРН 66:58-4.4	251,5	100	251,1	99,8	Сокращение на 0,2%
п. Вересовка/ 65753000156	По сведениям ЕГРН 66:58-4.6	197,5	100	196,6	100	Сокращение на 0,5%
д. Изведная/ 65753000106	По сведениям ЕГРН 66:58-4.122	156,5	100	156,5	100	Не изменилась
д. Коновалово/ 65753000116	По сведениям ЕГРН 66:58-4.115	160,4	100	160,4	100	Не изменилась
д. Крылосово/ 65753000121	По сведениям ЕГРН 66:58-4.10	303,1	100	303,1	100	Не изменилась
д. Макарова/ 65753000126	По сведениям ЕГРН 66:58-4.8	59,2	100	59,2	100	Не изменилась
д. Черемша/ 65753000146	По сведениям ЕГРН 66:58-4.3	50,2	100	49,2	98	Сокращение на 2%
п. Ильмовка/ 65753000166	Решение Первоуральской городской Думы от 26.03.2020 № 277	204,0	100	182,4	89,7	Расширение на 11,3%
п. Дидино/ 65753000161	По сведениям ЕГРН 66:58-4.119	130,5	100	179,6	137,6	Расширение на 37,6%
Новоуткинское СТУ						
п. Новоуткинск/ 65753000196	По сведениям ЕГРН 66:58-4.119	1495,6	100	999,5	66,8	Сокращение на 33,2%
п. Коуровка/ 65753000176	По сведениям ЕГРН 66:58-4.117	294,8	100	294,8	100	Не изменилась
п. Новая Трёка/ 65753000191	Решение Первоуральской	44,9	100	44,9	100	Не изменилась

	городской Думы от 26.03.2020 № 277					
п. Прогресс/ 657530000206	По сведениям ЕГРН 66:58-4.123	544,8	100	501,8	92,1	Сокращение на 7,9%
с. Слобода/ 657530000246	По сведениям ЕГРН 66:58-4.124	463,7	100	463,7	100	Не изменилась
п. Шадриха/ 657530000226	По сведениям ЕГРН 66:58-4.114	28,7	100	28,7	100	Не изменилась
Кузинское СТУ						
п. Кузино/ 657530000181	По сведениям ЕГРН 66:58-4.11	1321,6	100	1416,3	107,2	Расширение на 7,2%
п. Перескачка/ 657530000201	Решение Первоуральской городской Думы от 26.03.2020 № 277	143,6	100	114,9	80,0	Сокращение на 20,0%
п. Меркитасиха/ 657530000186	По сведениям ЕГРН 66:58-4.5	44,8	100	37,0	82,6	Сокращение на 17,4%
с. Нижнее село/ 657530000236	По сведениям ЕГРН 66:58-4.116	147,2	100	147,2	100	Не изменилась
д. Каменка/ 657530000111	Решение Первоуральской городской Думы от 26.03.2020 № 277	102,6	100	104,1	101,5	Расширение на 1,5%
д. Трёка/ 657530000136	По сведениям ЕГРН 66:58-4.113	78,9	100	78,9	100	Не изменилась
Новоалексеевское СТУ						
с. Новоалексеевское/ 657530000241	По сведениям ЕГРН 66:58-4.9	315,7	100	325,5	103,1	Расширение на 3,1%
п. Канал/ 657530000171	По сведениям ЕГРН 66:58-4.1	183,7	100	187,1	101,9	Расширение на 1,9%
д. Старые Решёты/ 657530000131	По сведениям ЕГРН 66:58-4.125	130,2	100	129,9 (432,2)	99,8 (332,0)	Сокращение на 0,2% (Расширение на 232,0 %)
п. Хрустальная/ 657530000221	По сведениям ЕГРН 66:58-4.125	143,6	100	128,1	89,2	Сокращение на 10,8%
п. Флюс/ 657530000216	По сведениям ЕГРН 66:58-4.121	30,3	100	30,3*	100	* Конфигурация границы населенного пункта изменяется, при этом площадь сохраняется
п. Решёты/ 657530000211	По сведениям ЕГРН 66:58-4.118	2,8	100	10,2	364,3	Расширение на 264,3%

д. Хомутовка/ 65753000141	По сведениям ЕГРН 66:00-4.172	35,4	100	26,8	75,7	Сокращение на 24,3%
------------------------------	-------------------------------------	------	-----	------	------	------------------------

V. ОСНОВНЫЕ ТЕХНИКО-ЭКОНОМИЧЕСКИЕ ПОКАЗАТЕЛИ ГЕНЕРАЛЬНОГО ПЛАНА ГОРОДСКОГО ОКРУГА ПЕРВОУРАЛЬСК

Технико-экономические показатели сведены в таблицу 17.

Таблица 17

Технико-экономические показатели

№п/п	Показатели	Единица измерения	Современное состояние	Расчетный срок 2040 г.
1.	Территория (функциональное зонирование)			
–	Общая площадь земель в границе проектирования:	га	204939,33	204939,33
	в том числе:			
1.1	Жилые зоны	га	3553,37	4489
	из них:			
1.1.1	- зона застройки индивидуальными жилыми домами	га	2946,42	3801
1.1.2	- зона застройки малоэтажными жилыми домами (до 4 этажей, включая мансардный)	га	152,03	208,4
1.1.3	- зона застройки среднеэтажными жилыми домами (от 5 до 8 этажей, включая мансардный)	га	247,39	368,9
1.1.4	- Зона застройки многоэтажными жилыми домами (9 этажей и более)	га	207,53	110,7
1.2	Общественно-деловые зоны	га	349,77	466,9
	из них:			
1.2.1	- многофункциональная общественно-деловая зона	га	93,2	138,2
1.2.2	- зона специализированной общественной застройки	га	256,57	328,7
1.3	Зона исторической застройки	га	2,73	-
1.4	Производственные зоны, зоны инженерной и транспортной инфраструктур	га	0,4	0,1
1.5	Производственная зона	га	2335,19	3316,1
1.6	Коммунально-складская зона	га	181,12	218,6
1.7	Научно-производственная зона	га	2,9	-
1.8	Зона инженерной инфраструктуры	га	104,73	76,9
1.9	Зона транспортной инфраструктуры	га	4320,81	5827,5
1.10	Зона сельскохозяйственного использования	га	11011,57	11764,7
1.11	Зона садоводческих, огороднических или дачных некоммерческих объединений граждан	га	2148,31	1865,6
1.12	Производственная зона сельскохозяйственных предприятий	га	179,24	157,2
1.13	Иные зоны сельскохозяйственного назначения	га	27257,97	26968,7
1.14	Зоны рекреационного назначения	га	138,78	158,7
1.15	Зона озелененных территорий общего пользования (лесопарки, парки, сады, скверы, бульвары, городские леса)	га	2411,35	388,2
1.16	Зона отдыха	га	249,49	629,4
1.17	Лесопарковая зона	га	1377	1415,8
1.18	Зона лесов	га	140232,09	139496,8
1.19	Иные рекреационные зоны	га	581,89	898,8

№п/п	Показатели	Единица измерения	Современное состояние	Расчетный срок 2040 г.
1.20	Зона кладбищ	га	142,12	165
1.21	Зона складирования и захоронения отходов	га	35,43	35,5
1.22	Зона озелененных территорий специального назначения	га	54,94	55,0
1.23	Зона режимных территорий	га	242,33	266,8
1.24	Зона акваторий	га	1640,40	1573,7
1.25	Иные зоны	га	6385,4	4704,3
2.	Население			
–	Население	чел.	143051	217383
3.	Жилой фонд			
3.1	Жилой фонд, в том числе:	кв.м	4030121,09	6397079,9
3.2	Обеспеченность населения общей площадью квартир	кв.м/чел	28,2	29,4
4.	Объекты социального и культурно-бытового обслуживания			
4.1	Дошкольные образовательные учреждения	мест	9690	14985
4.2	Общеобразовательные школы	учащихся	18595	28382
4.3	Образовательное учреждение дополнительного образования детей	мест	4465	4815
4.4	Клубы, дома культуры	посадочных мест	2302	12352
4.5	Библиотеки	объект	18	22
		Кол-во единиц хранения, тыс.	426,2	449,2
4.6	Больницы	коек	879	1329
4.7	Поликлиники	посещений	4398	10301
4.8	Общая врачебная практика	объект	12	12
4.9	Фельдшерско-акушерский пункт	объект	6	8
4.10	Станция скорой медицинской помощи	автомобиль	19	21
4.11	Аптеки	объект	70	70
4.12	Предприятия розничной торговли	кв.м торг. площади	36829,6	75785,2
4.13	Предприятия общественного питания	посадочных мест	9078	11450
4.14	Спортивные залы	кв.м площади пола	16723,0	30738,6
4.15	Плоскостные спортивные сооружения	кв.м	33917,0	166026,0
4.16	Предприятия бытовых услуг	рабочее место	513	1963
4.17	Отделения банков	объект	19	25
4.18	Отделения почтовой связи	объект	26	28
5.	Транспортная инфраструктура			
5.1	Протяженность железнодорожной сети	км	270,50	366,70
5.2	Протяженность автомобильных дорог общего пользования федерального значения	км	49,52	49,52
5.3	Протяженность автомобильных дорог общего пользования регионального значения	км	184,30	239,70

№п/п	Показатели	Единица измерения	Современное состояние	Расчетный срок 2040 г.
5.4	Протяженность автомобильных дорог местного значения	км	337,20	376,27
5.5	Протяженность улично-дорожной сети городских населенных пунктов:	км	265,22	305,48
5.5.1	– магистральная дорога регулируемого движения	км	2,14	2,14
5.5.2	– магистральная улица общегородского значения регулируемого движения	км	32,93	36,44
5.5.3	- магистральная улица районного значения	км	27,55	35,59
5.5.4	- улицы и дороги местного значения	км	202,60	231,31
5.6	Протяженность улично-дорожной сети сельских населенных пунктов:		363,60	495,12
5.6.1	- главная улица	км	89,37	103,50
5.6.2	- улица в жилой застройке	км	274,23	391,62
6.	Инженерная инфраструктура			
6.1	Водоснабжение			
6.1.1	Водопотребление на хозяйственно-питьевые нужды	куб.м/сут	-	125551,94
6.1.2	Станция водоподготовки, в том числе водопроводные очистные сооружения, насосная станция, резервуар	объект	15	52
6.1.3	Скважинный водозабор	объект	44	58
6.1.4	Водонапорная башня	объект	10	11
6.2	Водоотведение			
6.2.1	Общий объем хозяйственно-бытовых стоков	куб.м/сут	-	99920,50
6.2.2	Канализационная насосная станция (КНС)	объект	22	235
6.2.3	Очистные сооружения хозяйственно-бытовой канализации	объект	6	12
6.2.4	Очистные сооружения дождевой канализации	объект		40
6.3	Теплоснабжение			
6.3.1	Теплопотребление жилой застройки и объектов соцкультбыта	Гкал/час	-	765,07
6.3.2	Источник тепловой энергии (котельная), в том числе:	объект		
	- котельная газовая	объект	10	22
	- котельная на твердом топливе	объект	2	2
6.4	Электроснабжение			
6.4.1	Потребность электроэнергии на коммунально-бытовые нужды населения	МВт	-	103,0
6.4.2	Трансформаторная подстанция (ТП)	объект	161	187
6.4.3	Распределительный пункт (РП)	объект	15	24
6.4.4	Электрическая подстанция 220кВ	объект	1	1
6.4.5	Электрическая подстанция 110кВ	объект	17	19
6.4.6	Электрическая подстанция 35кВ	объект	4	4
6.4.7	Тепловая электростанция (ТЭС)	объект	-	1
6.5	Газоснабжение			
6.5.1	Потребление природного газа	куб.м/ час	-	144032,34
6.5.2	Пункт редуцирования газа (ПРГ), в том числе:	объект		
	- газорегуляторный пункт	объект	75	107

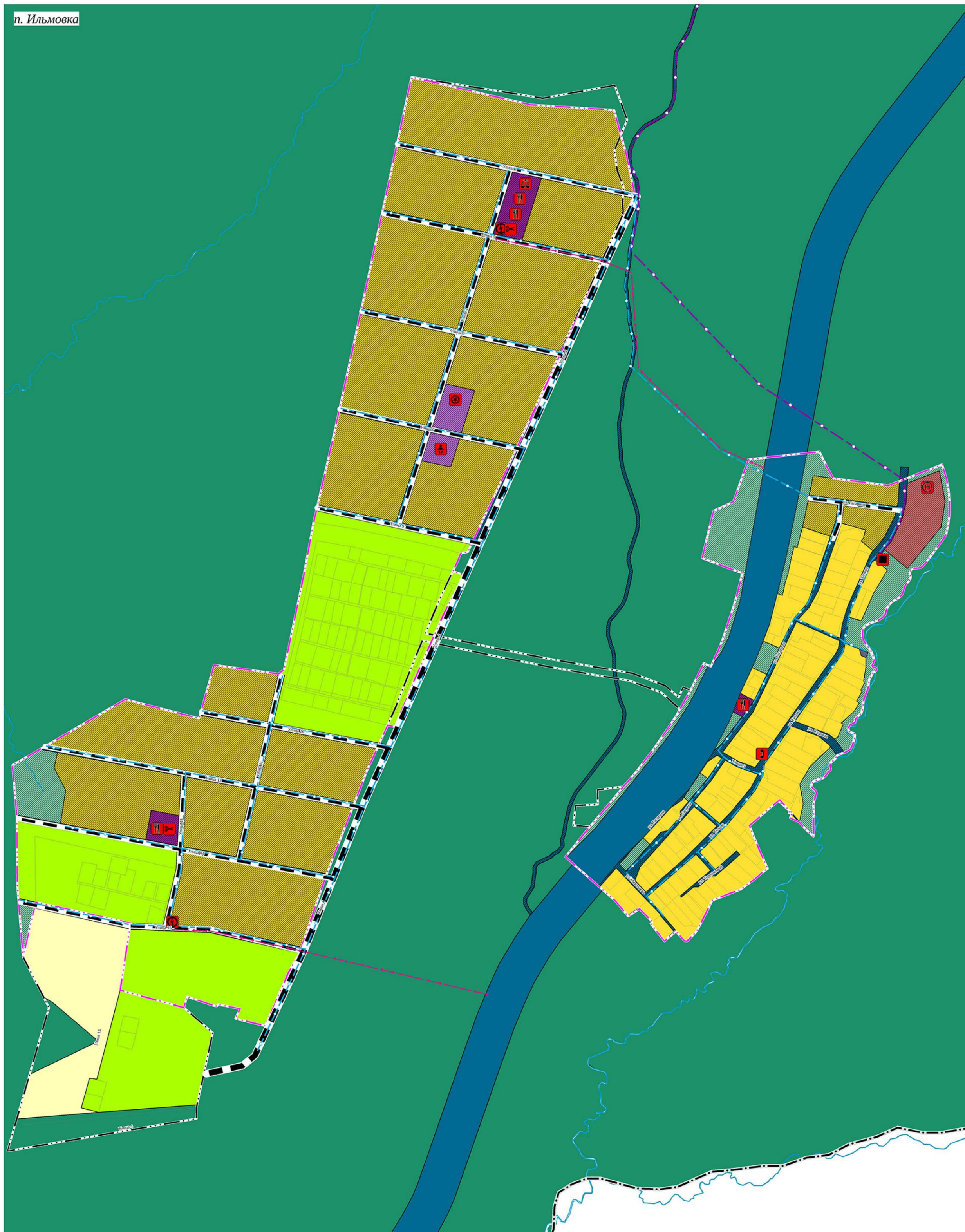
№п/п	Показатели	Единица измерения	Современное состояние	Расчетный срок 2040 г.
	- головной газорегуляторный пункт	объект	4	4
	-газонаполнительная станция	объект	-	1
6.6	Связь			
6.6.1	Обеспеченность населения телефонной сетью общего пользования	номеров	-	34869
6.6.2	Автоматическая телефонная станция	объект	10	23
6.6.3	Телевизионный ретранслятор	объект	1	1
6.6.4	Наземная станция (радиосвязи)	объект	-	1
6.6.5	Иной объект связи для непосредственного обслуживания населения	объект	26	39
6.6.6	Отделения почтовой связи	объект	26	28



д. Крылосово



п. Ильмовка



УСЛОВНЫЕ ОБОЗНАЧЕНИЯ

Границы единиц административно-территориального деления Российской Федерации
 сущ проект
 ————— Граница городского округа
 - - - - - Граница населенного пункта
 ————— Граница земельного участка по сведениям ЕГРН

Функциональные зоны
 сущ проект

- Зона застройки индивидуальными жилыми домами
- Зона застройки малоэтажными жилыми домами (до 4 этажей, включая мансардный)
- Зона застройки среднетажными жилыми домами (от 5 до 8 этажей, включая мансардный)
- Многофункциональная общественно-деловая зона
- Зона специализированной общественной застройки
- Производственная зона
- Зона инженерной инфраструктуры
- Зона транспортной инфраструктуры
- Зоны сельскохозяйственного использования
- Зона садоводческих, огороднических или дачных некоммерческих объединений граждан
- Производственная зона сельскохозяйственных предприятий
- Иные зоны сельскохозяйственного назначения
- Зона озелененных территорий общего пользования (лесопарки, парки, сады, скверы, бульвары, городские леса)
- Зона отдыха
- Зона лесов
- Зона кладбищ
- Зона акваторий
- Иные зоны

Объекты образования и науки
 проект рек ликв

- Дошкольная образовательная организация
- Общеобразовательная организация

Объекты культуры и искусства

- Объект культурно-досугового (клубного) типа

Объекты физической культуры и массового спорта

- Объект спорта, включающий раздельно нормируемые спортивные сооружения (объекты) (в т. ч. физкультурно-оздоровительный комплекс)
- Спортивное сооружение

Объекты отдыха и туризма

- Специализированные коллективные средства размещения

Прочие объекты обслуживания

- Универсальное общественное здание
- Непроизводственный объект по предоставлению населению правовых, финансовых, консультационных и иных подобных услуг
- Непроизводственные объекты коммунально-бытового обслуживания и предоставления персональных услуг

Прочие объекты, связанные с производственной деятельностью

- Объект, связанный с производственной деятельностью

Объекты инженерной инфраструктуры

- Линии электропередачи (ЛЭП)**
 проект рек ликв
 ————— Линии электропередачи 10кВ
- Электрические подстанции**
 Трансформаторная подстанция (ТП)
- Распределительные трубопроводы для транспортировки газа**
 ————— Газопровод распределительный высокого давления

Объекты добычи и транспортировки газа

- Пункт редуцирования газа (ПРГ)

Сети водоотведения

- Канализация самотечная
- Канализация напорная

Объекты водоотведения

- Канализационная насосная станция (КНС)

Объекты связи

- Автоматическая телефонная станция

Сети водоснабжения

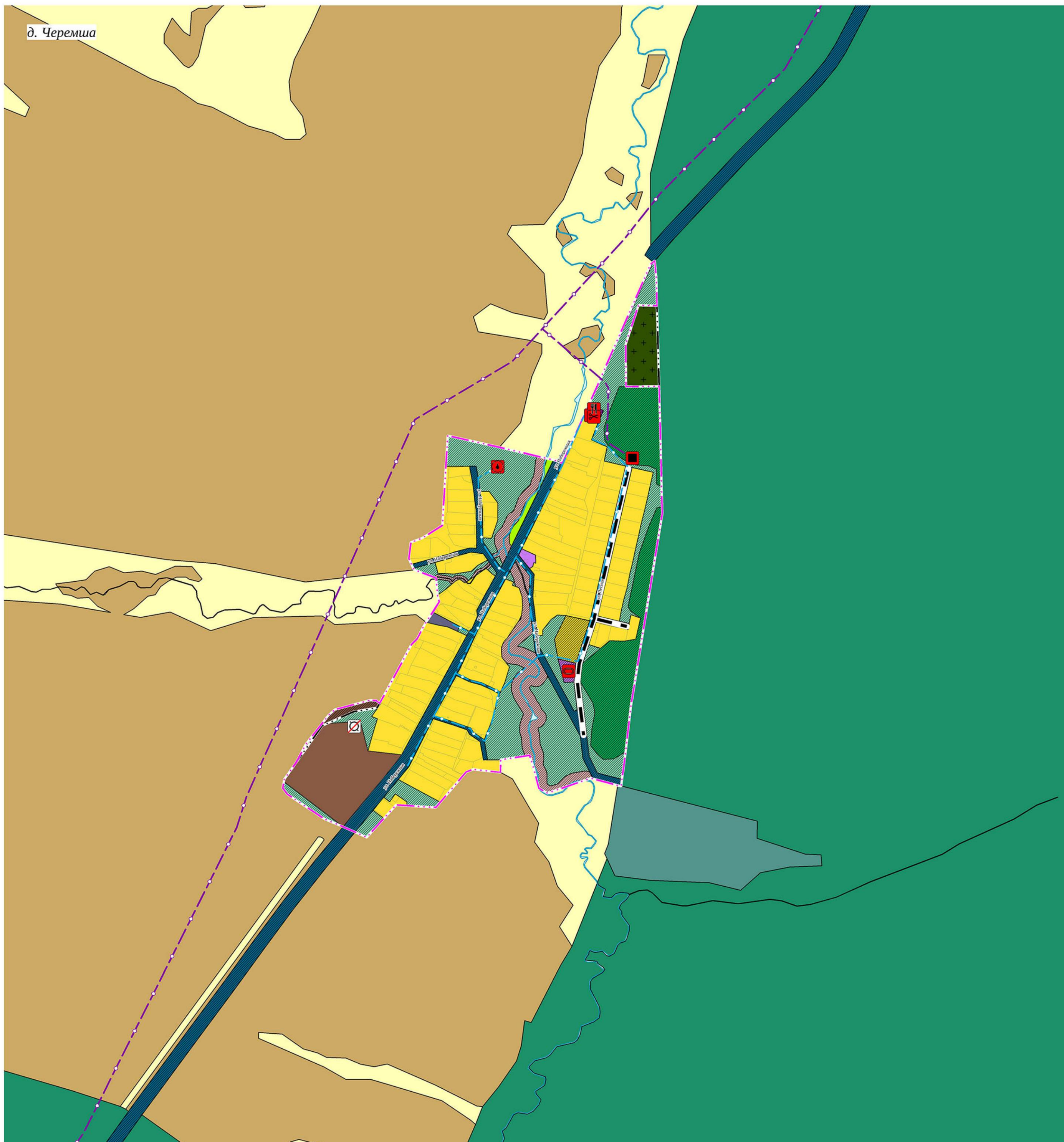
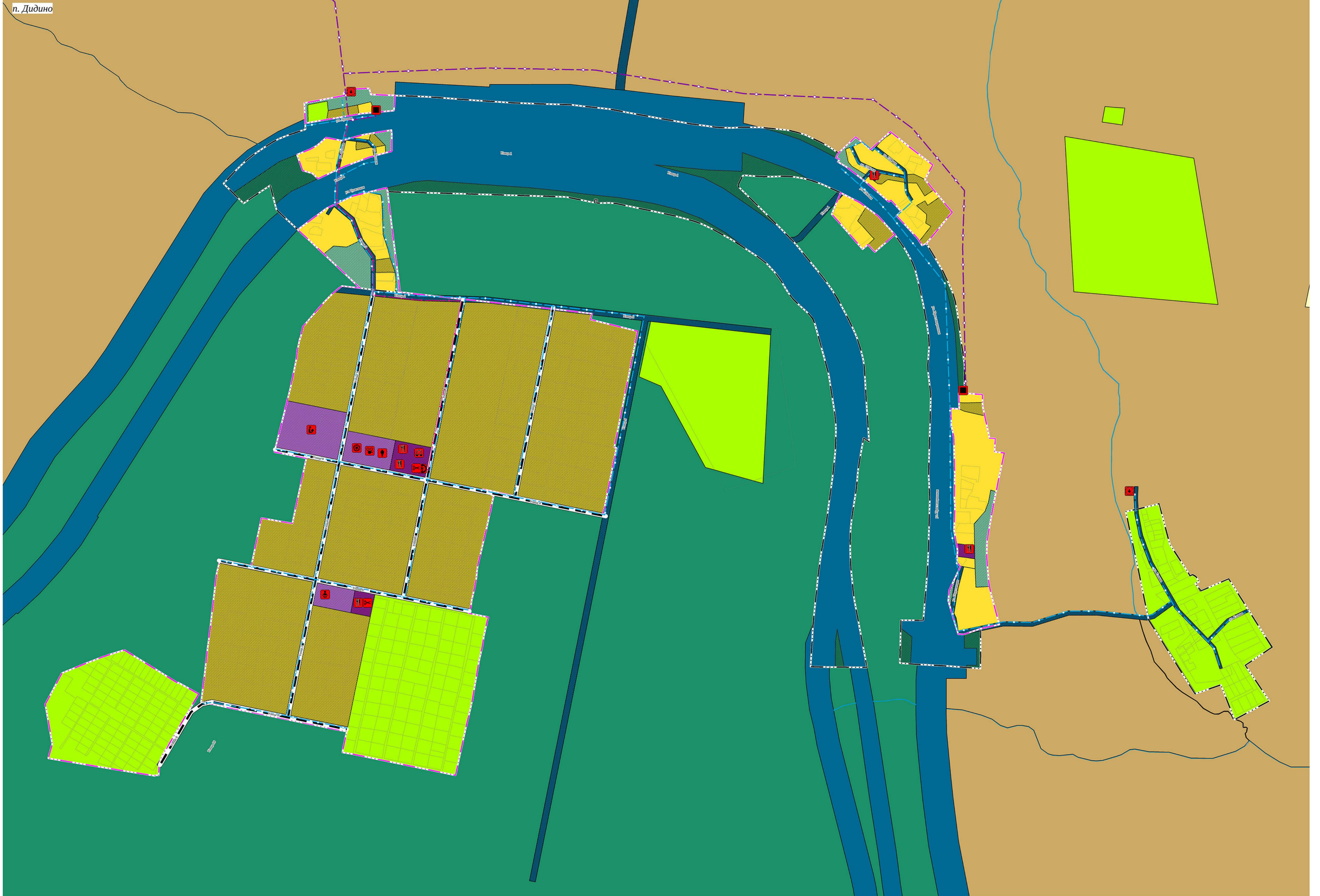
- Водовод
- Водопривод
- Водонапорная башня
- Артезианская скважина

Объекты транспортной инфраструктуры

Улично-дорожная сеть сельского населенного пункта
 проект рек ликв

- Поселковая дорога
- Главная улица
- Улица в жилой застройке

Муниципальный контракт № 57-200 от 05.07.2021									
ВНЕСЕНИЕ ИЗМЕНЕНИЙ В ГЕНЕРАЛЬНЫЙ ПЛАН ГОРОДСКОГО ОКРУГА ПЕРМУРАЛЬСК									
Вид	Форм. уст.	Лист	№ док.	Подпись	Дата	Сторона	Знач.	Всего	
РАИ	Сторонник С.С.				08.21	ГЕНЕРАЛЬНЫЙ ПЛАН ГОРОДСКОГО ОКРУГА ПЕРМУРАЛЬСК	171	4	72
Выполнитель	Руднев В. А.				08.21	1.2.2. Карта планируемого размещения объектов местного значения д. Крылосово, п. Ильмовка, М 1:5000			
Выполнитель	Михайлов И.				08.21				
Выполнитель	Колесникова Е. В.				08.21				
И. исполнитель	Малыш О. В.				08.21				



УСЛОВНЫЕ ОБОЗНАЧЕНИЯ

Границы единиц административно-территориального деления Российской Федерации

- сущ проект
- Граница населенного пункта
- Граница земельного участка по сведениям ЕГРН

Функциональные зоны

- сущ проект
- Зона застройки индивидуальными жилыми домами
- Многофункциональная общественно-деловая зона
- Зона специализированной общественной застройки
- Производственная зона
- Зона инженерной инфраструктуры
- Зона транспортной инфраструктуры
- Зоны сельскохозяйственного использования
- Зона садоводческих, огороднических или дачных некоммерческих объединений граждан
- Производственная зона сельскохозяйственных предприятий
- Иные зоны сельскохозяйственного назначения
- Зоны рекреационного назначения
- Зона озелененных территорий общего пользования (лесопарки, парки, сады, скверы, бульвары, городские леса)
- Зона отдыха
- Лесопарковая зона
- Зона лесов
- Зона кладбищ
- Зона акваторий
- Иные зоны

Объекты образования и науки

- проект рек ликв
- Дошкольная образовательная организация
- Общеобразовательная организация

Объекты культуры и искусства

- Объект культурно-просветительного назначения
- Объект культурно-досугового (клубного) типа

Объекты физической культуры и массового спорта

- Объект спорта, включающий разделно нормируемые спортивные сооружения (объекты) (в т. ч. физкультурно-оздоровительный комплекс)
- Спортивное сооружение

Прочие объекты обслуживания

- Универсальное общественное здание
- Непроизводственный объект по предоставлению населению правовых, финансовых, консультационных и иных подобных услуг
- Непроизводственные объекты коммунально-бытового обслуживания и предоставления персональных услуг

Объекты инженерной инфраструктуры

Линии электропередачи (ЛЭП)

- проект рек ликв
- Линии электропередачи 10кВ

Электрические подстанции

- Трансформаторная подстанция (ТП)

Распределительные трубопроводы для транспортировки газа

- Газопровод распределительный высокого давления

Объекты добычи и транспортировки газа

- Пункт редуцирования газа (ПРГ)

Объекты связи

- Автоматическая телефонная станция

Сети водоснабжения

- Водопровод

Объекты водоснабжения

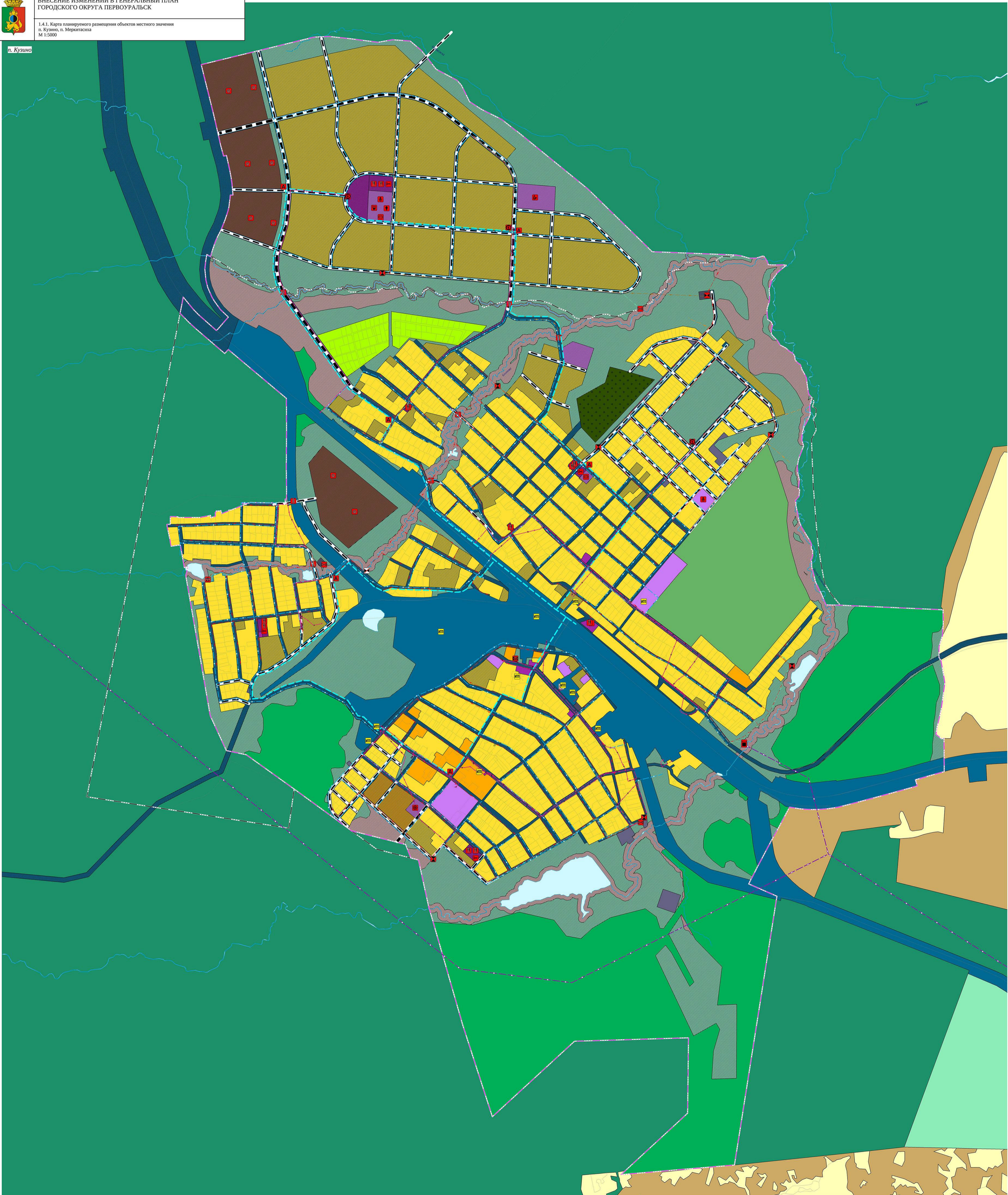
- Насосная станция
- Водоопорная башня
- Артезианская скважина

Объекты транспортной инфраструктуры

Улично-дорожная сеть сельского населенного пункта

- проект рек ликв
- Поселковая дорога
- Главная улица
- Улица в жилой застройке

Муниципальный контракт № 57-200 от 05.07.2021									
ВНЕСЕНИЕ ИЗМЕНЕНИЙ В ГЕНЕРАЛЬНЫЙ ПЛАН ГОРОДСКОГО ОКРУГА ПЕРВОУРАЛЬСК									
Вид	Формат	Лист	№ докум.	Плановый	Дата	Состав	Лист	Всего	Всего
ГМ	Схематический	001	08.21	08.21	08.21	ГЕНЕРАЛЬНЫЙ ПЛАН ГОРОДСКОГО ОКРУГА ПЕРВОУРАЛЬСК	171	5	72
Выполнен	Составлен	Составлен	Составлен	Составлен	Составлен	1.2.3. Карта планируемого размещения объектов местного значения п. Дидино, д. Черемша, М 1:5000			
И. автор	И. автор	И. автор	И. автор	И. автор	И. автор				

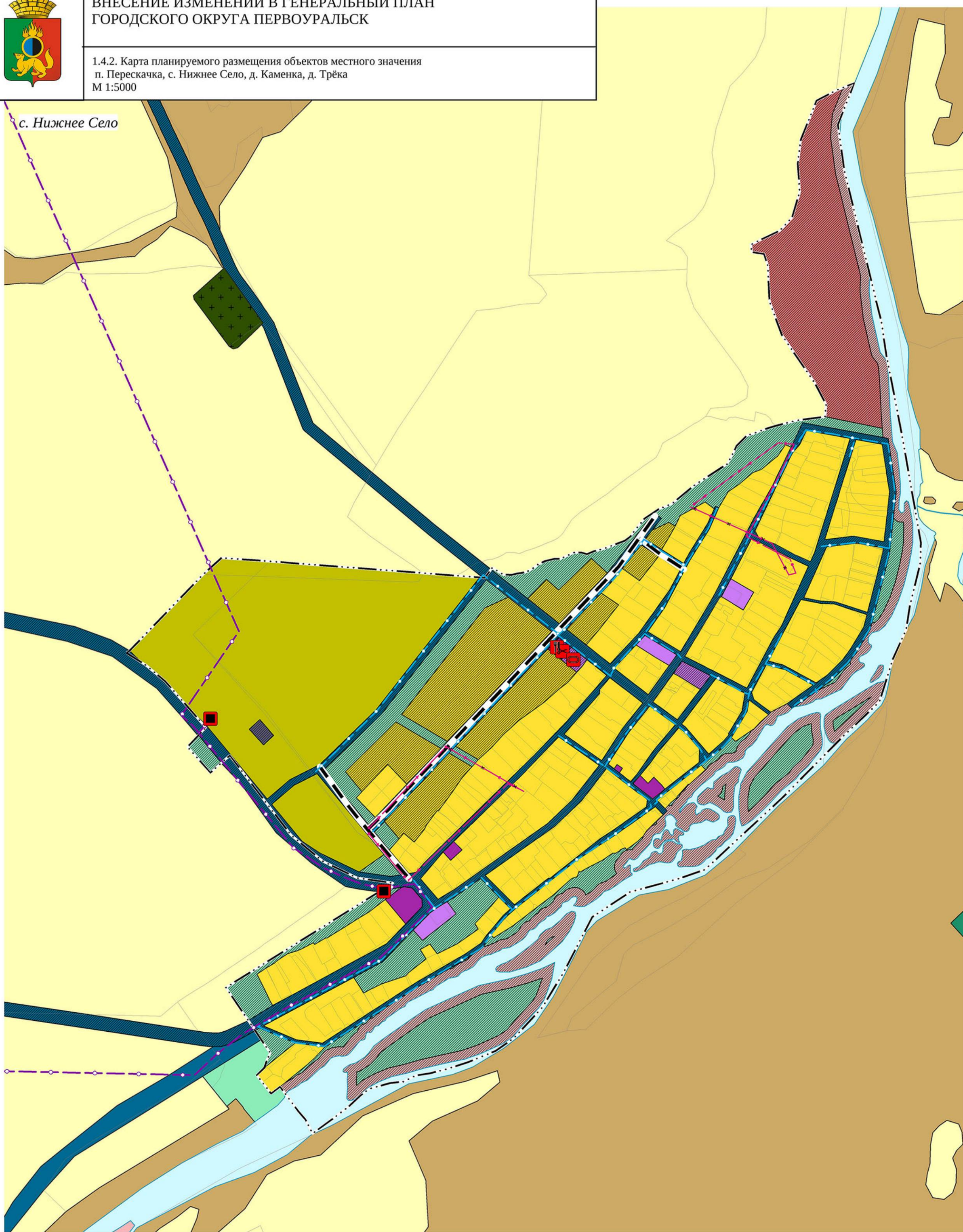


- УСЛОВНЫЕ ОБОЗНАЧЕНИЯ**
- Границы округов административно-территориального деления Российской Федерации
- сущ. проект
 - Граница населенного пункта
 - Граница земельного участка по сведениям ЕГРН
- Функциональные зоны**
- сущ. проект
 - Зона застройки индивидуальными жилыми домами
 - Зона застройки малоэтажными жилыми домами (до 4 этажей, включая мансарды)
 - Многофункциональная общественно-деловая зона
 - Зона специализированной общественной застройки
 - Производственная зона
 - Зона инженерной инфраструктуры
 - Зона транспортной инфраструктуры
 - Зоны сельскохозяйственного использования
 - Зоны садоводческих, огороднических или дачных некоммерческих объединений граждан
 - Иные зоны сельскохозяйственного назначения
 - Зоны рекреационного назначения
 - Зона озелененных территорий общего пользования (лесопарки, парки, сады, скверы, бульвары, городские леса)
 - Лесопарковая зона
 - Зона лесов
 - Иные рекреационные зоны
 - Зона кладбищ
 - Зона складирования и захоронения отходов
 - Зона озелененных территорий специального назначения
 - Зона аэропортов
 - Иные зоны
- Объекты образования и науки**
- сущ. проект рек. ливн. Дистантная образовательная организация
 - Общественная образовательная организация
- Объекты культуры и искусства**
- Объект культурно-просветительского назначения
 - Объект культурно-досугового (клубного) типа
- Объекты физической культуры и массового спорта**
- Объект спорта, включающий раздельно размещаемые спортивные сооружения (объекты) (в т.ч. физкультурно-оздоровительный комплекс)
 - Спортивное сооружение
- Прочие объекты обслуживания**
- Административное здание
 - Универсальное общественное здание
 - Непроизводственные объекты коммунально-бытового обслуживания и предоставления персональных услуг
- Прочие объекты, связанные с производственной деятельностью**
- Объект, связанный с производственной деятельностью
- Объекты инженерной инфраструктуры**
- Линии электропередачи (ЛЭП)**
- Линия электропередачи 10кВ
- Электрические подстанции**
- Трансформаторная подстанция (ТП)
- Распределительные трубопроводы для транспортировки газа**
- Газопровод распределительный высокого давления
- Объекты добычи и транспортировки газа**
- Пункт регулирования газа (ПРГ)
- Сети водоотведения**
- Канализация самотечная
 - Канализация напорная
 - Канализация дождевая самотечная закрытая
 - Канализация дождевая самотечная открытая
- Объекты водоотведения**
- Очистное сооружение (ОС)
 - Канализационная насосная станция (КНС)
 - Очистные сооружения дождевой канализации
- Объекты связи**
- Автоматическая телефонная станция
 - Объекты почтовой связи
- Сети теплоснабжения**
- Теплопровод распределительный (картальный)
- Объекты теплоснабжения**
- Индивидуальный тепловой пункт (ИТП)
- Сети водоснабжения**
- Водопровод
- Объекты водоснабжения**
- Водонапорная башня
 - Артезианская скважина
- Объекты транспортной инфраструктуры**
- Улично-дорожная сеть сельского населенного пункта**
- Поселковая дорога
 - Главная улица
 - Улицы в жилой застройке
- Искусственные дорожные сооружения**
- Мостовое сооружение (Местное значение)
- Остановочные пункты общественного пассажирского транспорта**
- Остановочный пункт
- Объекты обслуживания и хранения автомобильного транспорта**
- Станция автозаправки
 - Станция технического обслуживания
 - Стоянка (парковка) автомобилей
- Линии общественного пассажирского транспорта**
- Автобусная линия

Муниципальный контракт № 32-201 от 05.07.2021									
Исполнение работ по созданию и утверждению генерального плана городского округа Первоуральск									
№ п/п	Ф.И.О.	Должность	Подпись	Дата	Подпись	Дата	Подпись	Дата	Подпись
1	Иванов И.И.	Генеральный директор							
2	Петров П.П.	Менеджер							
3	Сидоров С.С.	Менеджер							
4	Кузнецов К.К.	Менеджер							
5	Лебедев Л.Л.	Менеджер							
6	Морозов М.М.	Менеджер							
7	Новиков Н.Н.	Менеджер							
8	Попов П.П.	Менеджер							
9	Смирнов С.С.	Менеджер							
10	Тихонов Т.Т.	Менеджер							



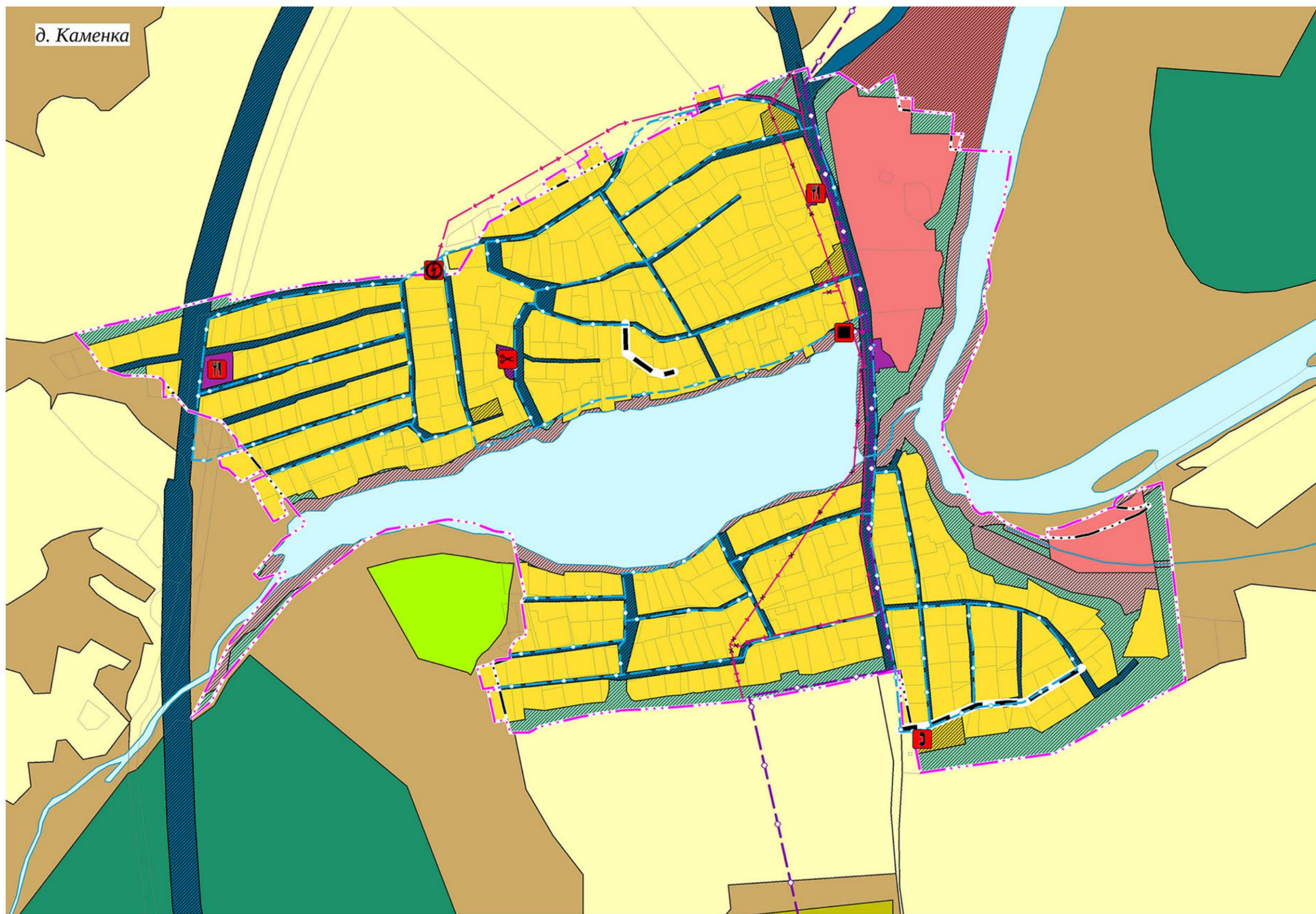
с. Нижнее Село



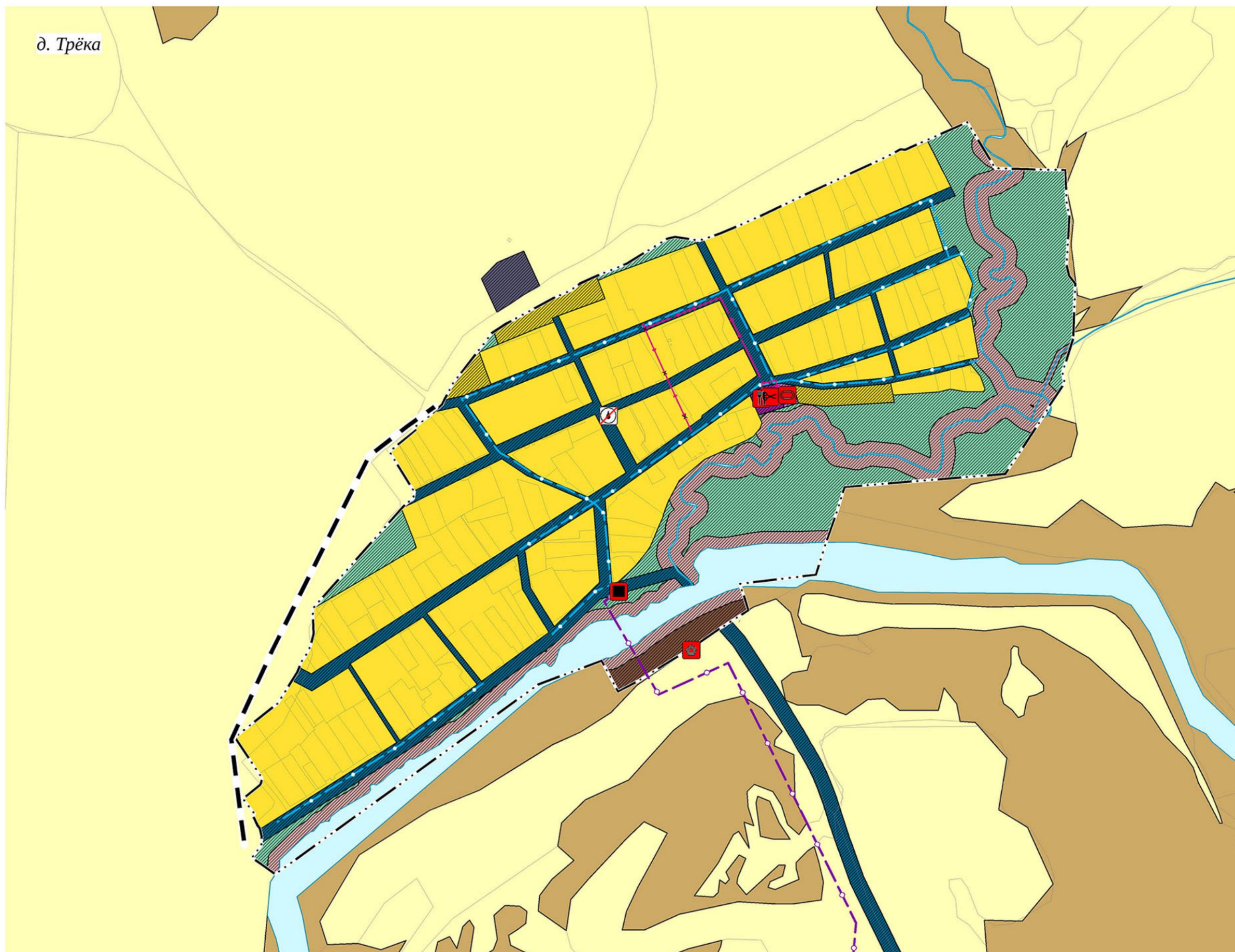
п. Перескачка



д. Каменка



д. Трёка



УСЛОВНЫЕ ОБОЗНАЧЕНИЯ

Границы единиц административно-территориального деления Российской Федерации

- суц проект
- Граница населенного пункта
- Граница земельного участка по сведениям ЕГРН

Функциональные зоны

- Зона застройки индивидуальными жилыми домами
- Многофункциональная общественно-деловая зона
- Зона специализированной общественной застройки
- Производственная зона
- Коммунально-складская зона
- Зона инженерной инфраструктуры
- Зона транспортной инфраструктуры
- Зоны сельскохозяйственного использования
- Зона садоводческих, огороднических или дачных некоммерческих объединений граждан
- Производственная зона сельскохозяйственных предприятий
- Иные зоны сельскохозяйственного назначения
- Зона озелененных территорий общего пользования (лесопарки, парки, сады, скверы, бульвары, городские леса)
- Зона отдыха
- Зона лесов
- Иные рекреационные зоны
- Зона кладбищ
- Зона акваторий
- Иные зоны

Объекты образования и науки

- проект рек ликв
- Дошкольная образовательная организация

Объекты физической культуры и массового спорта

- Спортивное сооружение

Объекты отдыха и туризма

- Гостиницы и аналогичные коллективные средства размещения
- Специализированные коллективные средства размещения
- Детский оздоровительный лагерь

Прочие объекты обслуживания

- Универсальное общественное здание
- Непроизводственные объекты коммунально-бытового обслуживания и предоставления персональных услуг

Прочие объекты, связанные с производственной деятельностью

- Объект, связанный с производственной деятельностью

Объекты инженерной инфраструктуры

проект рек ликв

Линии электропередачи (ЛЭП)

Линии электропередачи 10кВ

Электрические подстанции

Трансформаторная подстанция (ТП)

Распределительные трубопроводы для транспортировки газа

Газопровод распределительный высокого давления

Объекты добычи и транспортировки газа

Пункт редуцирования газа (ПРГ)

Объекты связи

Автоматическая телефонная станция

Сети водоснабжения

Водопровод

Объекты водоснабжения

Артезианская скважина

Улично-дорожная сеть сельского населенного пункта

Поселковая дорога

Главная улица

Улица в жилой застройке

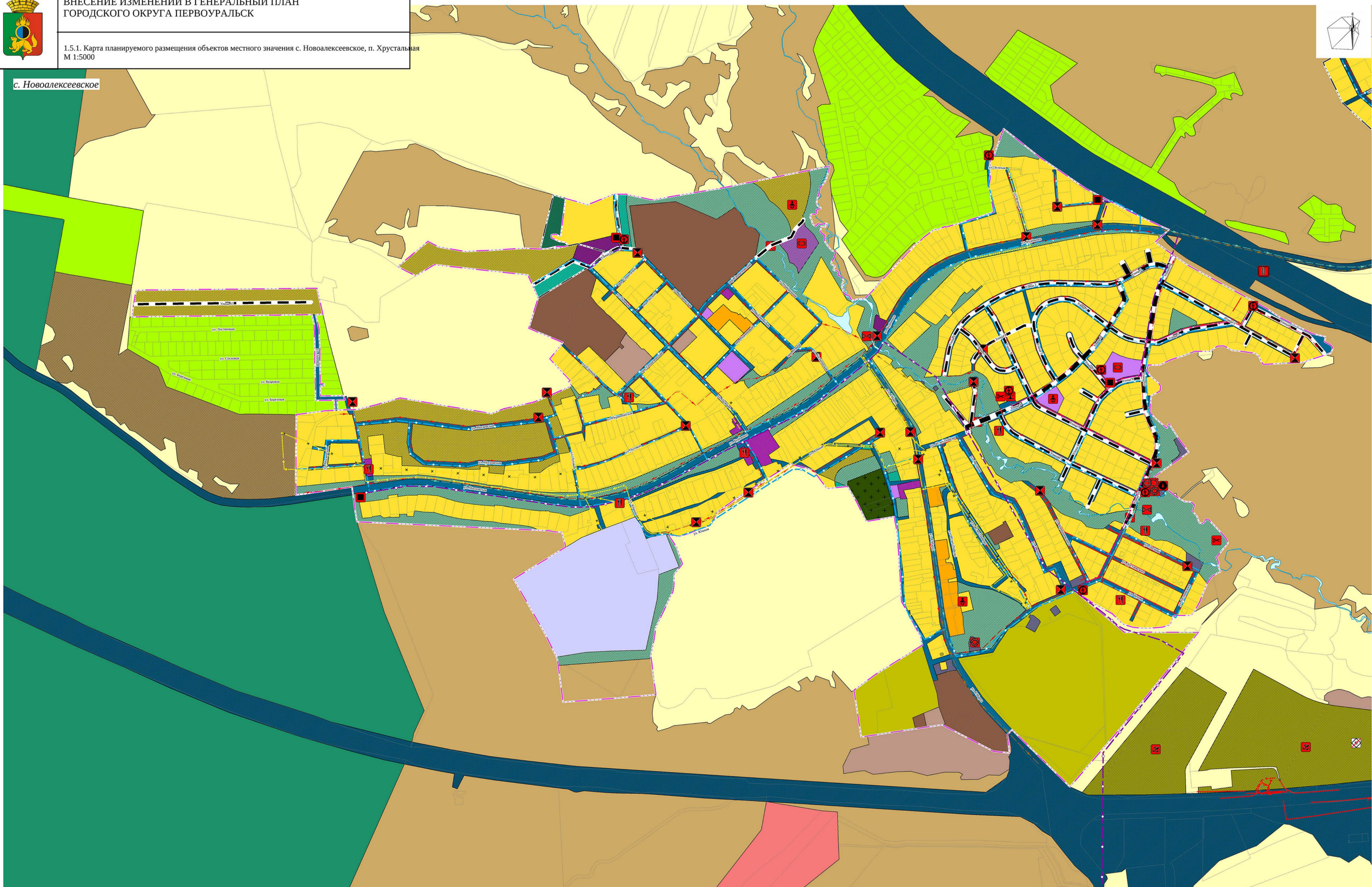
Муниципальный контракт № 57-200 от 05.07.2021					
ВНЕСЕНИЕ ИЗМЕНЕНИЙ В ГЕНЕРАЛЬНЫЙ ПЛАН ГОРОДСКОГО ОКРУГА ПЕРЕСЛАВЛЬСКИЙ					
Вид	Формат	Лист	№ докум.	Печатать	Дата
ГМД	Исходный СМД				08.21
Выполнен	Исходный Т.А.				08.21
Выполнен	Гузев И. А.				08.21
Выполнен	Мухоманова				08.21
Выполнен	Колесникова Е. В.				08.21
И. авторский	Иванова О. В.				08.21

Сторона	Лист	Всего
ИТИ	6	72

1.4.2. Карта планируемого размещения объектов местного значения
п. Перескачка, с. Нижнее Село, д. Каменка, д. Трёка
М 1:5000



с. Новоалексеевское



УСЛОВНЫЕ ОБОЗНАЧЕНИЯ

Границы единиц административно-территориального деления Российской Федерации
сущ проект
Граница населенного пункта
Граница земельного участка по сведениям ЕГРН

Функциональные зоны

- сущ проект
- Зона застройки индивидуальными жилыми домами
- Зона застройки малоэтажными жилыми домами (до 4 этажей, включая мансардный)
- Многофункциональная общественно-деловая зона
- Зона специализированной общественной застройки
- Производственная зона
- Коммунально-складская зона
- Зона инженерной инфраструктуры
- Зона транспортной инфраструктуры
- Зоны сельскохозяйственного использования
- Зона садоводческих, огороднических или дачных некоммерческих объединений граждан
- Производственная зона сельскохозяйственных предприятий
- Иные зоны сельскохозяйственного назначения

- сущ проект
- Зоны рекреационного назначения
- Зона озелененных территорий общего пользования (лесопарки, парки, сады, скверы, бульвары, городские леса)
- Зона отдыха
- Зона лесов
- Иные рекреационные зоны
- Зона кладбищ
- Зона режимных территорий
- Зона апартаментов
- Иные зоны

Объекты образования и науки

- проект рек лика
- Дошкольная образовательная организация
- Общеобразовательная организация

Объекты культуры и искусства

- Объект культурно-досугового (клубного) типа

Объекты физической культуры и массового спорта

- Спортивное сооружение

Объекты отдыха и туризма

- Специализированные коллективные средства размещения

Прочие объекты обслуживания

- Универсальное общественное здание
- Непроизводственные объекты коммунально-бытового обслуживания и предоставления персональных услуг

Предприятия и объекты сельского и лесного хозяйства, рыболовства и рыбоводства

- Предприятие смешанное - растениеводство в сочетании с животноводством без специализированного производства культур или животных

Объекты инженерной инфраструктуры

Линии электропередачи (ЛЭП)

- проект рек лика
- Линии электропередачи 110кВ
- Линии электропередачи 35кВ
- Линии электропередачи 10кВ
- Линии электропередачи 6кВ

Электрические подстанции

- Трансформаторная подстанция (ТП)

Распределительные трубопроводы для транспортировки газа

- Газопровод распределительный высокого давления

Объекты добычи и транспортировки газа

- Пункт редуцирования газа (ПРТ)

Сети водоотведения

- Канализация самотечная
- Канализация напорная
- Канализация дождевая самотечная закрытая

Объекты водоотведения

- Канализационная насосная станция (КНС)
- Очистные сооружения дождевой канализации

Объекты теплоснабжения

- Источник тепловой энергии

Сети водоснабжения

- Водопровод

Объекты водоснабжения

- Водозабор
- Водопроводные очистные сооружения
- Насосная станция
- Водонапорная башня
- Резервуар

Улично-дорожная сеть сельского населенного пункта

- Поселковая дорога
- Главная улица
- Улица в жилой застройке

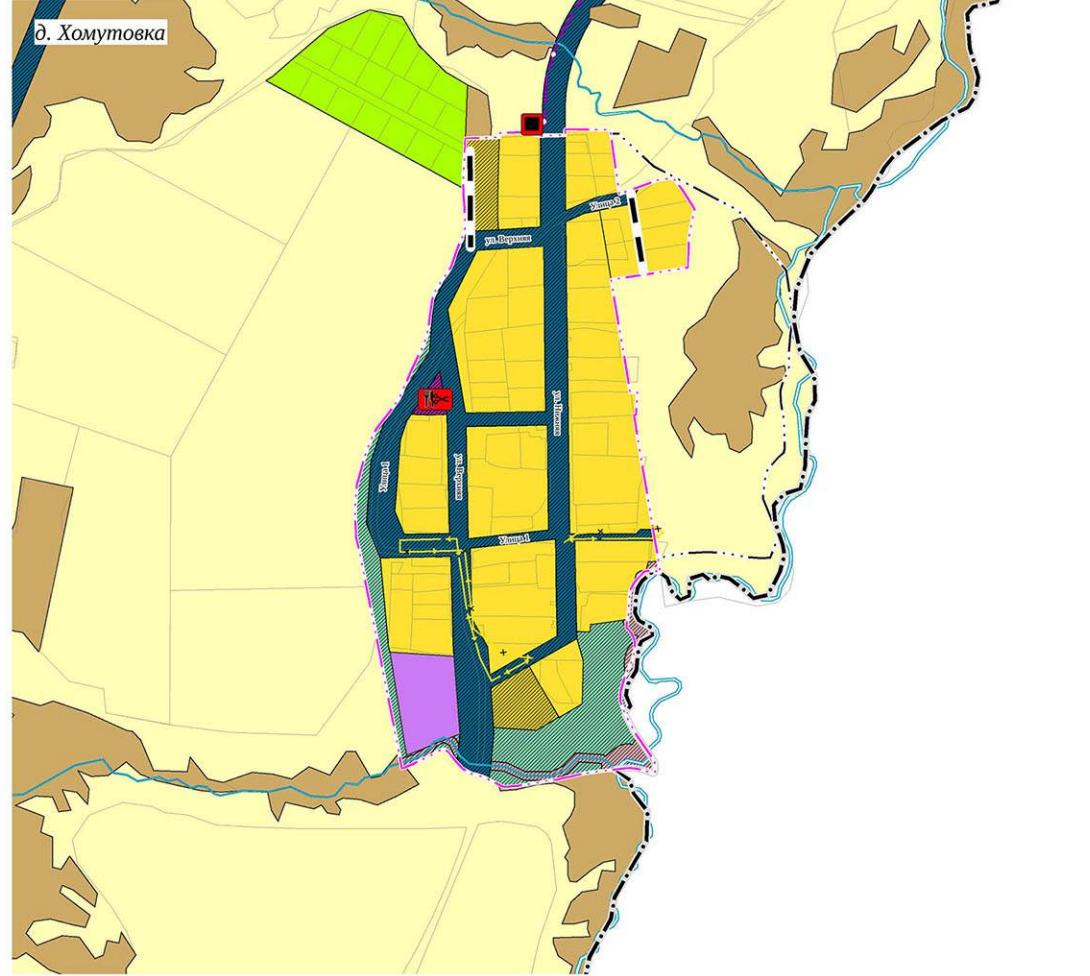
Искусственные дорожные сооружения

- Мостовое сооружение (Местное значение)

Муниципальный контракт № 57-200 от 05.07.2021					
Изм.	Контр.	Лист	Форм.	Подпись	Дата
1	1	1	1	1	08.21
Выполнен	Выполнен	Выполнен	Выполнен	Выполнен	08.21
Выполнен	Выполнен	Выполнен	Выполнен	Выполнен	08.21
Выполнен	Выполнен	Выполнен	Выполнен	Выполнен	08.21
Н. контрол.	Н. контрол.	Н. контрол.	Н. контрол.	Н. контрол.	08.21

ГЕНЕРАЛЬНЫЙ ПЛАН ГОРОДСКОГО ОКРУГА ПЕРВОУРАЛЬСК		
Лист	Из	Всего
81	9	72

1.5.1. Карта планируемого размещения объектов местного значения с. Новоалексеевское, п. Хрустальная, М 1:5000



УСЛОВНЫЕ ОБОЗНАЧЕНИЯ
Границы единиц административно-территориального деления Российской Федерации

- Граница городского округа
- Граница населенного пункта
- Граница земельного участка по сведениям ЕГРН

Функциональные зоны
сущ. проект

- Зона застройки индивидуальными жилыми домами
- Зона застройки малоэтажными жилыми домами (до 4 этажей, включая мансардный)
- Зона застройки среднеэтажными жилыми домами (от 5 до 8 этажей, включая мансардный)
- Многофункциональная общественно-деловая зона
- Зона специализированной общественной застройки
- Производственная зона
- Коммунально-складская зона
- Зона инженерной инфраструктуры
- Зона транспортной инфраструктуры
- Зона сельскохозяйственного использования
- Зона садоводческих, огороднических или дачных некоммерческих объединений граждан
- Производственная зона сельскохозяйственных предприятий
- Иные зоны сельскохозяйственного назначения
- Зоны рекреационного назначения
- Зона отдыха
- Зона лесов
- Иные рекреационные зоны
- Зона кладбищ
- Зона режимных территорий
- Зона аэропортов
- Иные зоны

Объекты образования и науки
проект рек лива

- Дошкольная образовательная организация
- Общеобразовательная организация

Объекты культуры и искусства

- Объект культурно-досугового (клубного) типа

Объекты физической культуры и массового спорта

- Объект спорта, включающий раздельно нормируемые спортивные сооружения (объекты) (в т. ч. физкультурно-оздоровительный комплекс)
- Спортивное сооружение

Прочие объекты обслуживания

- Универсальное общественное здание
- Непроизводственный объект по предоставлению лесоустроительных, финансовых, консультационных и иных подобных услуг
- Непроизводственные объекты коммунально-бытового обслуживания и предоставления персональных услуг

Прочие объекты, связанные с производственной деятельностью

- Объект, связанный с производственной деятельностью

Объекты инженерной инфраструктуры

Линии электропередачи (ЛЭП)

- Линии электропередачи 110кВ
- Линии электропередачи 35кВ
- Линии электропередачи 10кВ
- Линии электропередачи 6кВ

Электрические подстанции

- Электрическая подстанция 110кВ
- Трансформаторная подстанция (ТП)

Распределительные трубопроводы для транспортировки газа

- Газопровод распределительный высокого давления

Объекты добычи и транспортировки газа

- Пункт редуцирования газа (ПРГ)

Сети водоотведения

- Канализация самотечная
- Канализация напорная
- Канализация дождевая самотечная закрытая

Объекты водоотведения
проект рек лива

- Очистные сооружения (КОС)
- Канализационная насосная станция (КНС)
- Очистные сооружения дождевой канализации

Объекты связи

- Автоматическая телефонная станция
- Объекты почтовой связи

Объекты теплоснабжения

- Центральный тепловой пункт (ЦТП)

Сети водоснабжения

- Водовод
- Водопровод

Объекты водоснабжения

- Водопроводные очистные сооружения

Улично-дорожная сеть сельского населенного пункта

- Поселковая дорога
- Главная улица
- Улицы в жилой застройке

Автомобильные дороги

- Автомобильные дороги регионального или межмуниципального значения
- Автомобильные дороги переводимые в сеть автодорог регионального значения

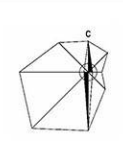
Искусственные дорожные сооружения

- Мостовое сооружение (Местное значение)

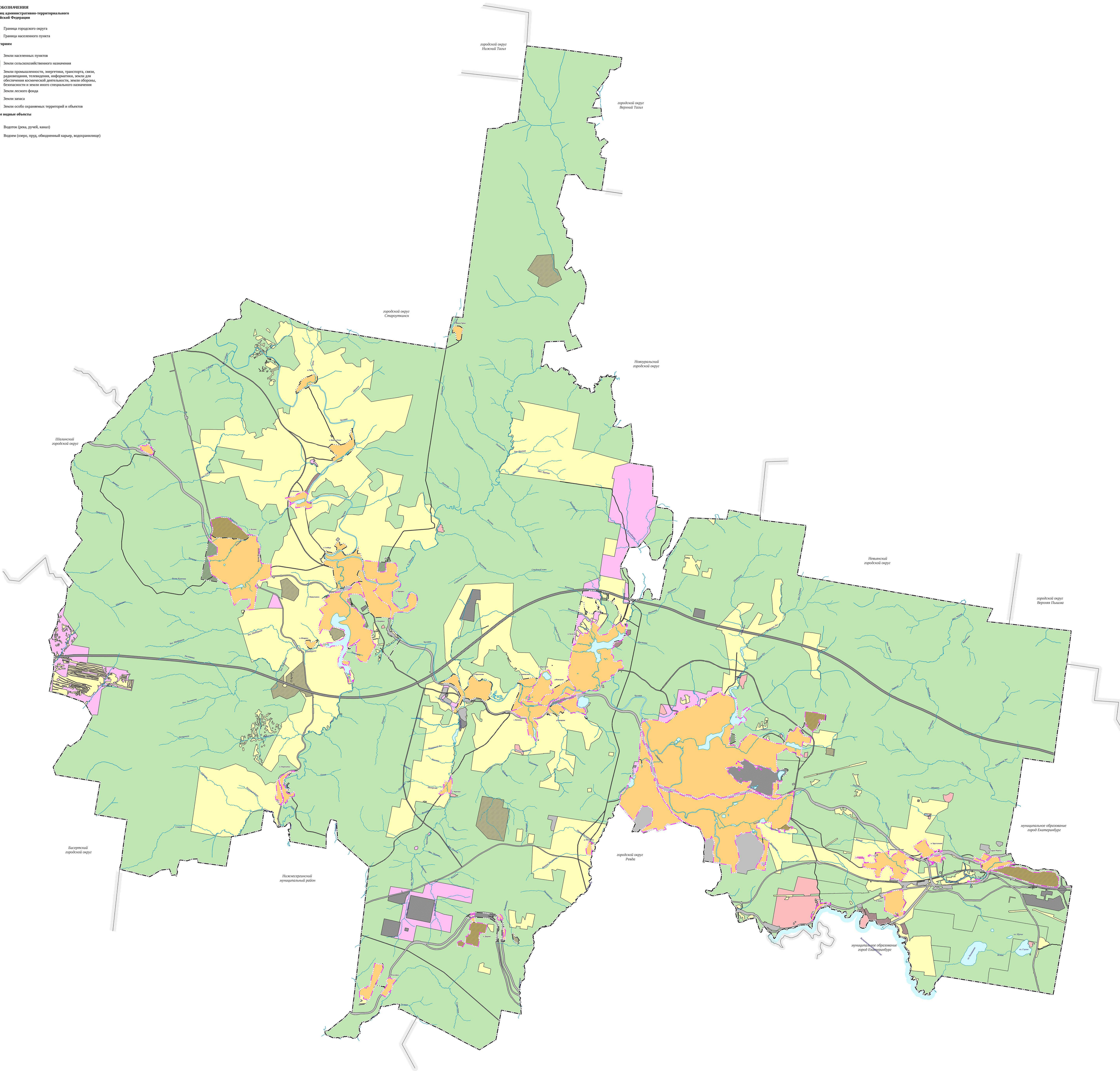
Остановочные пункты общественного пассажирского транспорта

- Остановочный пункт

Муниципальный заказ № 37-200 от 05.07.2021		Исполнение изменений в генеральный план городского округа Первоуральск	
№ п/п	Дата	№ документа	Дата
1	05.07.2021	И.1.01.01	05.07.2021
2	05.07.2021	И.1.01.02	05.07.2021
3	05.07.2021	И.1.01.03	05.07.2021
4	05.07.2021	И.1.01.04	05.07.2021
5	05.07.2021	И.1.01.05	05.07.2021
6	05.07.2021	И.1.01.06	05.07.2021
7	05.07.2021	И.1.01.07	05.07.2021
8	05.07.2021	И.1.01.08	05.07.2021
9	05.07.2021	И.1.01.09	05.07.2021
10	05.07.2021	И.1.01.10	05.07.2021
11	05.07.2021	И.1.01.11	05.07.2021
12	05.07.2021	И.1.01.12	05.07.2021
13	05.07.2021	И.1.01.13	05.07.2021
14	05.07.2021	И.1.01.14	05.07.2021
15	05.07.2021	И.1.01.15	05.07.2021
16	05.07.2021	И.1.01.16	05.07.2021
17	05.07.2021	И.1.01.17	05.07.2021
18	05.07.2021	И.1.01.18	05.07.2021
19	05.07.2021	И.1.01.19	05.07.2021
20	05.07.2021	И.1.01.20	05.07.2021
21	05.07.2021	И.1.01.21	05.07.2021
22	05.07.2021	И.1.01.22	05.07.2021
23	05.07.2021	И.1.01.23	05.07.2021
24	05.07.2021	И.1.01.24	05.07.2021
25	05.07.2021	И.1.01.25	05.07.2021
26	05.07.2021	И.1.01.26	05.07.2021
27	05.07.2021	И.1.01.27	05.07.2021
28	05.07.2021	И.1.01.28	05.07.2021
29	05.07.2021	И.1.01.29	05.07.2021
30	05.07.2021	И.1.01.30	05.07.2021
31	05.07.2021	И.1.01.31	05.07.2021
32	05.07.2021	И.1.01.32	05.07.2021
33	05.07.2021	И.1.01.33	05.07.2021
34	05.07.2021	И.1.01.34	05.07.2021
35	05.07.2021	И.1.01.35	05.07.2021
36	05.07.2021	И.1.01.36	05.07.2021
37	05.07.2021	И.1.01.37	05.07.2021
38	05.07.2021	И.1.01.38	05.07.2021
39	05.07.2021	И.1.01.39	05.07.2021
40	05.07.2021	И.1.01.40	05.07.2021
41	05.07.2021	И.1.01.41	05.07.2021
42	05.07.2021	И.1.01.42	05.07.2021
43	05.07.2021	И.1.01.43	05.07.2021
44	05.07.2021	И.1.01.44	05.07.2021
45	05.07.2021	И.1.01.45	05.07.2021
46	05.07.2021	И.1.01.46	05.07.2021
47	05.07.2021	И.1.01.47	05.07.2021
48	05.07.2021	И.1.01.48	05.07.2021
49	05.07.2021	И.1.01.49	05.07.2021
50	05.07.2021	И.1.01.50	05.07.2021
51	05.07.2021	И.1.01.51	05.07.2021
52	05.07.2021	И.1.01.52	05.07.2021
53	05.07.2021	И.1.01.53	05.07.2021
54	05.07.2021	И.1.01.54	05.07.2021
55	05.07.2021	И.1.01.55	05.07.2021
56	05.07.2021	И.1.01.56	05.07.2021
57	05.07.2021	И.1.01.57	05.07.2021
58	05.07.2021	И.1.01.58	05.07.2021
59	05.07.2021	И.1.01.59	05.07.2021
60	05.07.2021	И.1.01.60	05.07.2021
61	05.07.2021	И.1.01.61	05.07.2021
62	05.07.2021	И.1.01.62	05.07.2021
63	05.07.2021	И.1.01.63	05.07.2021
64	05.07.2021	И.1.01.64	05.07.2021
65	05.07.2021	И.1.01.65	05.07.2021
66	05.07.2021	И.1.01.66	05.07.2021
67	05.07.2021	И.1.01.67	05.07.2021
68	05.07.2021	И.1.01.68	05.07.2021
69	05.07.2021	И.1.01.69	05.07.2021
70	05.07.2021	И.1.01.70	05.07.2021
71	05.07.2021	И.1.01.71	05.07.2021
72	05.07.2021	И.1.01.72	05.07.2021
73	05.07.2021	И.1.01.73	05.07.2021
74	05.07.2021	И.1.01.74	05.07.2021
75	05.07.2021	И.1.01.75	05.07.2021
76	05.07.2021	И.1.01.76	05.07.2021
77	05.07.2021	И.1.01.77	05.07.2021
78	05.07.2021	И.1.01.78	05.07.2021
79	05.07.2021	И.1.01.79	05.07.2021
80	05.07.2021	И.1.01.80	05.07.2021
81	05.07.2021	И.1.01.81	05.07.2021
82	05.07.2021	И.1.01.82	05.07.2021
83	05.07.2021	И.1.01.83	05.07.2021
84	05.07.2021	И.1.01.84	05.07.2021
85	05.07.2021	И.1.01.85	05.07.2021
86	05.07.2021	И.1.01.86	05.07.2021
87	05.07.2021	И.1.01.87	05.07.2021
88	05.07.2021	И.1.01.88	05.07.2021
89	05.07.2021	И.1.01.89	05.07.2021
90	05.07.2021	И.1.01.90	05.07.2021
91	05.07.2021	И.1.01.91	05.07.2021
92	05.07.2021	И.1.01.92	05.07.2021
93	05.07.2021	И.1.01.93	05.07.2021
94	05.07.2021	И.1.01.94	05.07.2021
95	05.07.2021	И.1.01.95	05.07.2021
96	05.07.2021	И.1.01.96	05.07.2021
97	05.07.2021	И.1.01.97	05.07.2021
98	05.07.2021	И.1.01.98	05.07.2021
99	05.07.2021	И.1.01.99	05.07.2021
100	05.07.2021	И.1.01.100	05.07.2021



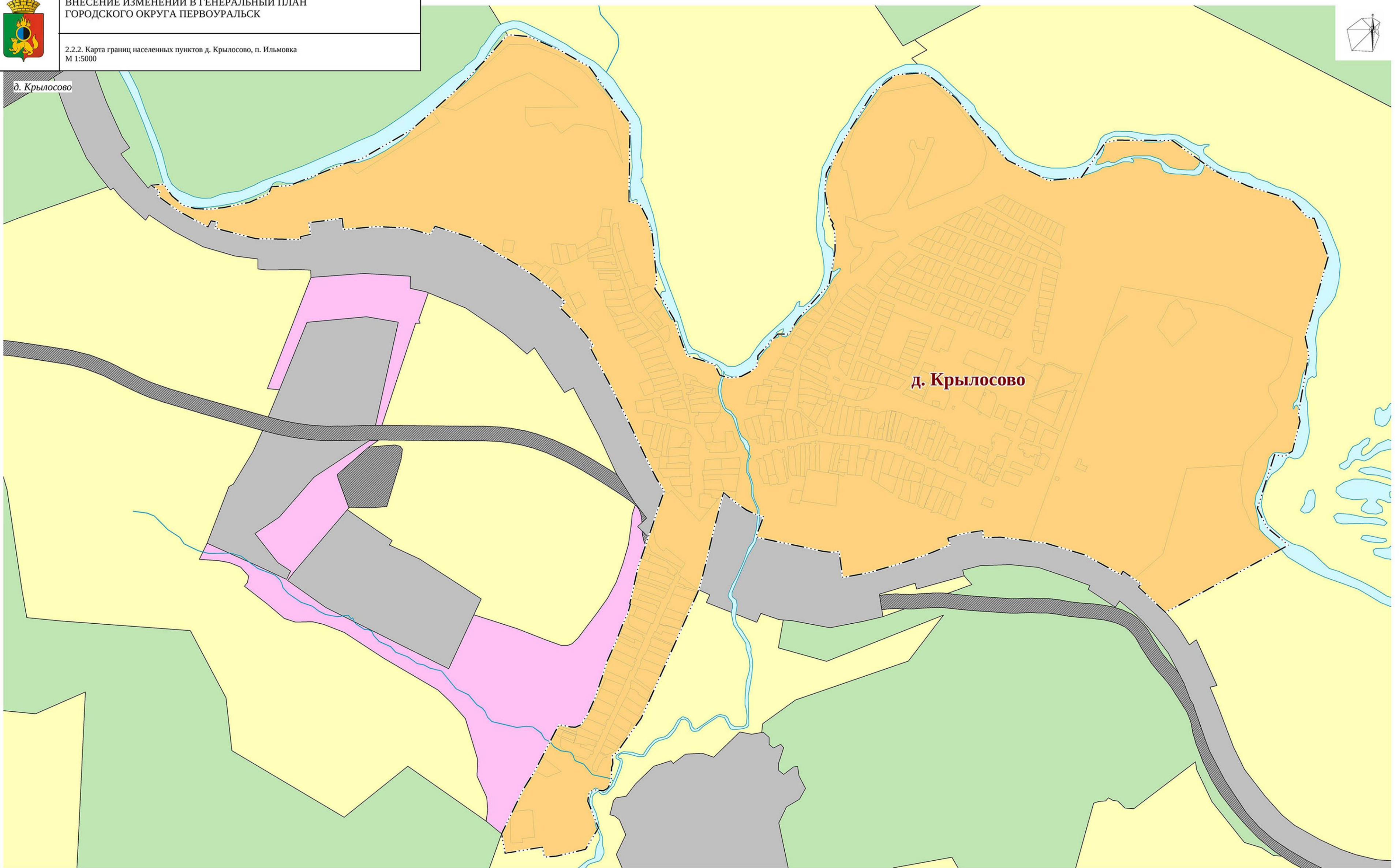
- УСЛОВНЫЕ ОБОЗНАЧЕНИЯ**
- Границы единиц административно-территориального деления Российской Федерации**
 суц. проект
 Граница городского округа
 Граница населенного пункта
- Земли по категориям**
 суц. проект
 Земли населенных пунктов
 Земли сельскохозяйственного назначения
 Земли промышленности, энергетики, транспорта, связи, радиосвязи, телевидения, информатики, земли для обеспечения космической деятельности, земли обороны, безопасности и земли иного специального назначения
 Земли лесного фонда
 Земли запаса
 Земли особо охраняемых территорий и объектов
- Поверхностные водные объекты**
 суц. проект
 Водоток (река, ручей, канал)
 Водоем (озеро, пруд, обводненный карьер, водохранилище)



Муниципальный округ № 17-08 от 05.07.2011		Муниципальный округ № 17-08 от 05.07.2011	
Виды земель и их территориальное размещение		Виды земель и их территориальное размещение	
№ п/п	Виды земель	№ п/п	Виды земель
1	Земли населенных пунктов	1	Земли населенных пунктов
2	Земли сельскохозяйственного назначения	2	Земли сельскохозяйственного назначения
3	Земли промышленности, энергетики, транспорта, связи, радиосвязи, телевидения, информатики, земли для обеспечения космической деятельности, земли обороны, безопасности и земли иного специального назначения	3	Земли промышленности, энергетики, транспорта, связи, радиосвязи, телевидения, информатики, земли для обеспечения космической деятельности, земли обороны, безопасности и земли иного специального назначения
4	Земли лесного фонда	4	Земли лесного фонда
5	Земли запаса	5	Земли запаса
6	Земли особо охраняемых территорий и объектов	6	Земли особо охраняемых территорий и объектов
7	Водотоки (река, ручей, канал)	7	Водотоки (река, ручей, канал)
8	Водоемы (озеро, пруд, обводненный карьер, водохранилище)	8	Водоемы (озеро, пруд, обводненный карьер, водохранилище)

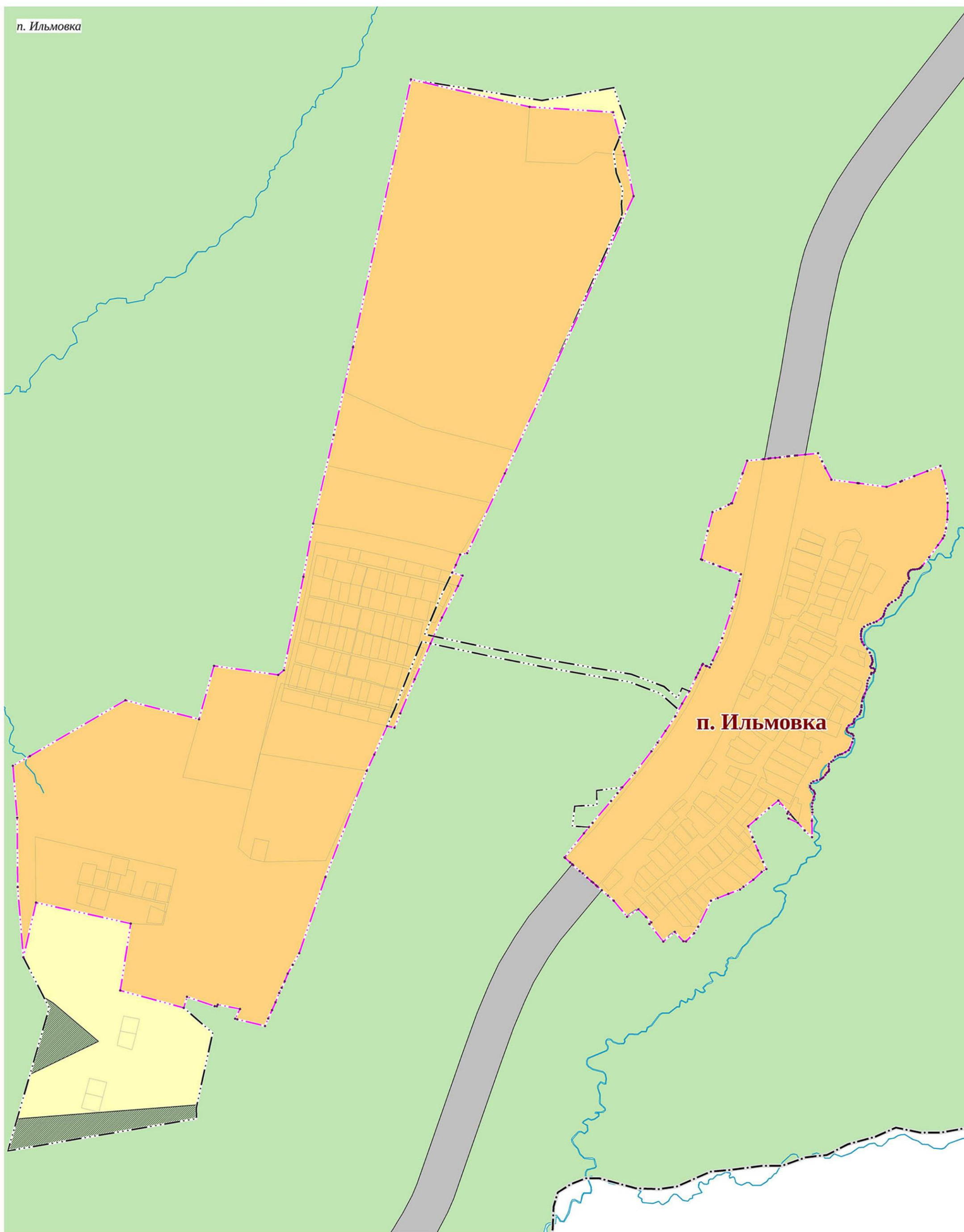


д. Крылосово



д. Крылосово

п. Ильмовка



п. Ильмовка

УСЛОВНЫЕ ОБОЗНАЧЕНИЯ

Границы единиц административно-территориального деления Российской Федерации

- сущ проект ——— Граница городского округа
- сущ проект - - - - - Граница населенного пункта
- сущ проект ——— Граница земельного участка по сведениям ЕГРН

Земли по категориям

- сущ проект ——— Земли населенных пунктов
- сущ проект ——— Земли сельскохозяйственного назначения
- сущ проект ——— Земли промышленности, энергетики, транспорта, связи, радиовещания, телевидения, информатики, земли для обеспечения космической деятельности, земли обороны, безопасности и земли иного специального назначения
- сущ проект ——— Земли лесного фонда
- сущ проект ——— Земли запаса
- сущ проект ——— Земли особо охраняемых территорий и объектов

Поверхностные водные объекты

- сущ проект ——— Водоток (река, ручей, канал)
- сущ проект ——— Водоем (озеро, пруд, обводненный карьер, водохранилище)

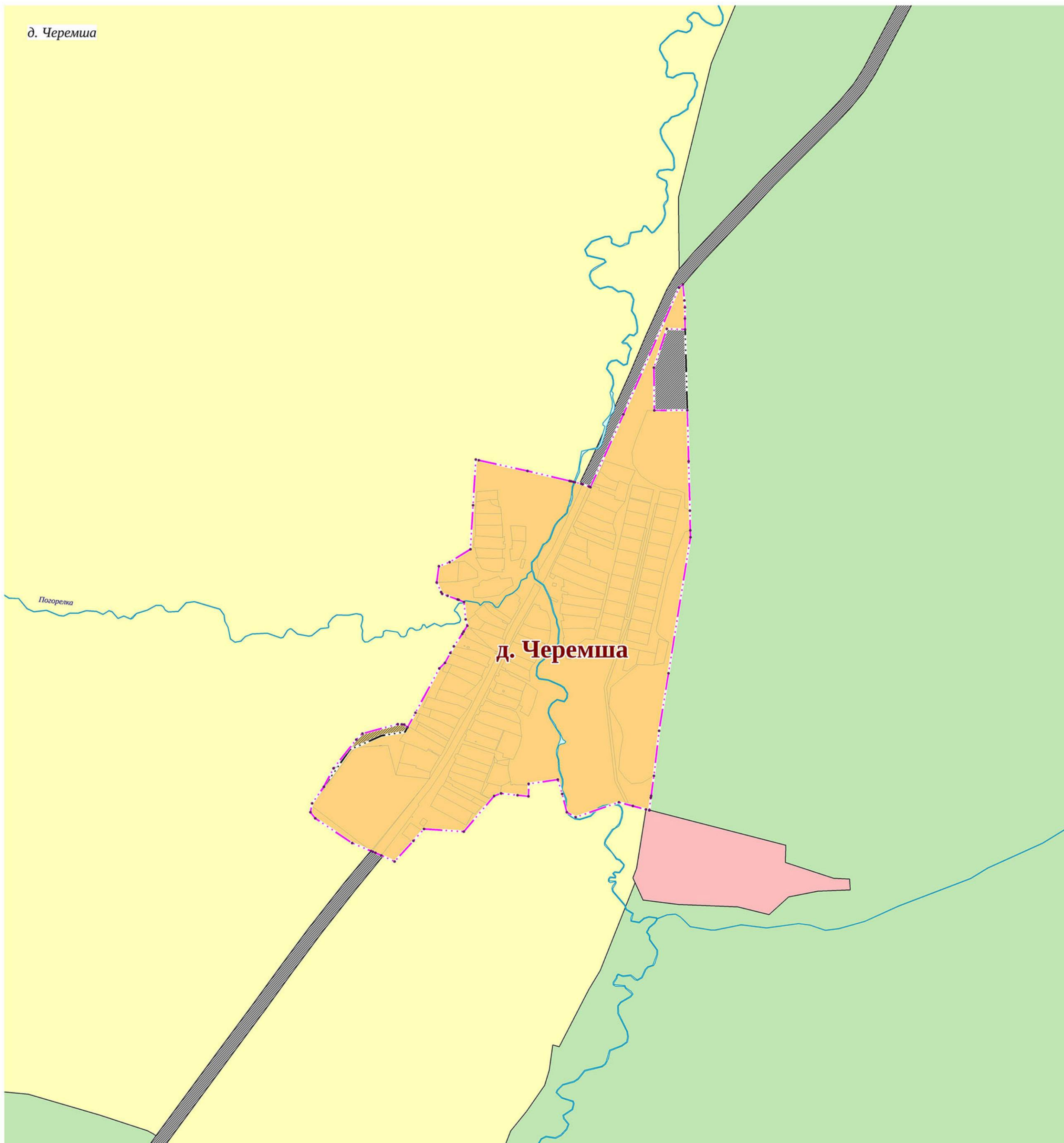
Муниципальный контракт № 57-200 от 05.07.2021					Страница	Лист	Всего
ВНЕСЕНИЕ ИЗМЕНЕНИЙ В ГЕНЕРАЛЬНЫЙ ПЛАН ГОРОДСКОГО ОКРУГА ПЕРВОУРАЛЬСК					11	14	72
Ген. план	Утвержден	08.21	08.21				
Выполнен	Доробин Г.А.	08.21	08.21	ГЕНЕРАЛЬНЫЙ ПЛАН ГОРОДСКОГО ОКРУГА ПЕРВОУРАЛЬСК			
Выполнен	Гулен В.А.	08.21	08.21				
Выполнен	Михайлов И.	08.21	08.21	2.2.2. Карта границ населенных пунктов д. Крылосово, п. Ильмовка			
Выполнен	Уткин С.В.	08.21	08.21	М 1:5000			
П. контроль	Давыдов О.В.	08.21	08.21				



п. Дидино



д. Черемша



УСЛОВНЫЕ ОБОЗНАЧЕНИЯ

Границы единиц административно-территориального деления Российской Федерации

сущ проект

--- Граница населенного пункта

--- Граница земельного участка по сведениям ЕГРН

Земли по категориям

сущ проект

Земли населенных пунктов

Земли сельскохозяйственного назначения

Земли промышленности, энергетики, транспорта, связи, радиовещания, телевидения, информатики, земли для обеспечения космической деятельности, земли обороны, безопасности и земли иного специального назначения

Земли лесного фонда

Земли особо охраняемых территорий и объектов

Поверхностные водные объекты

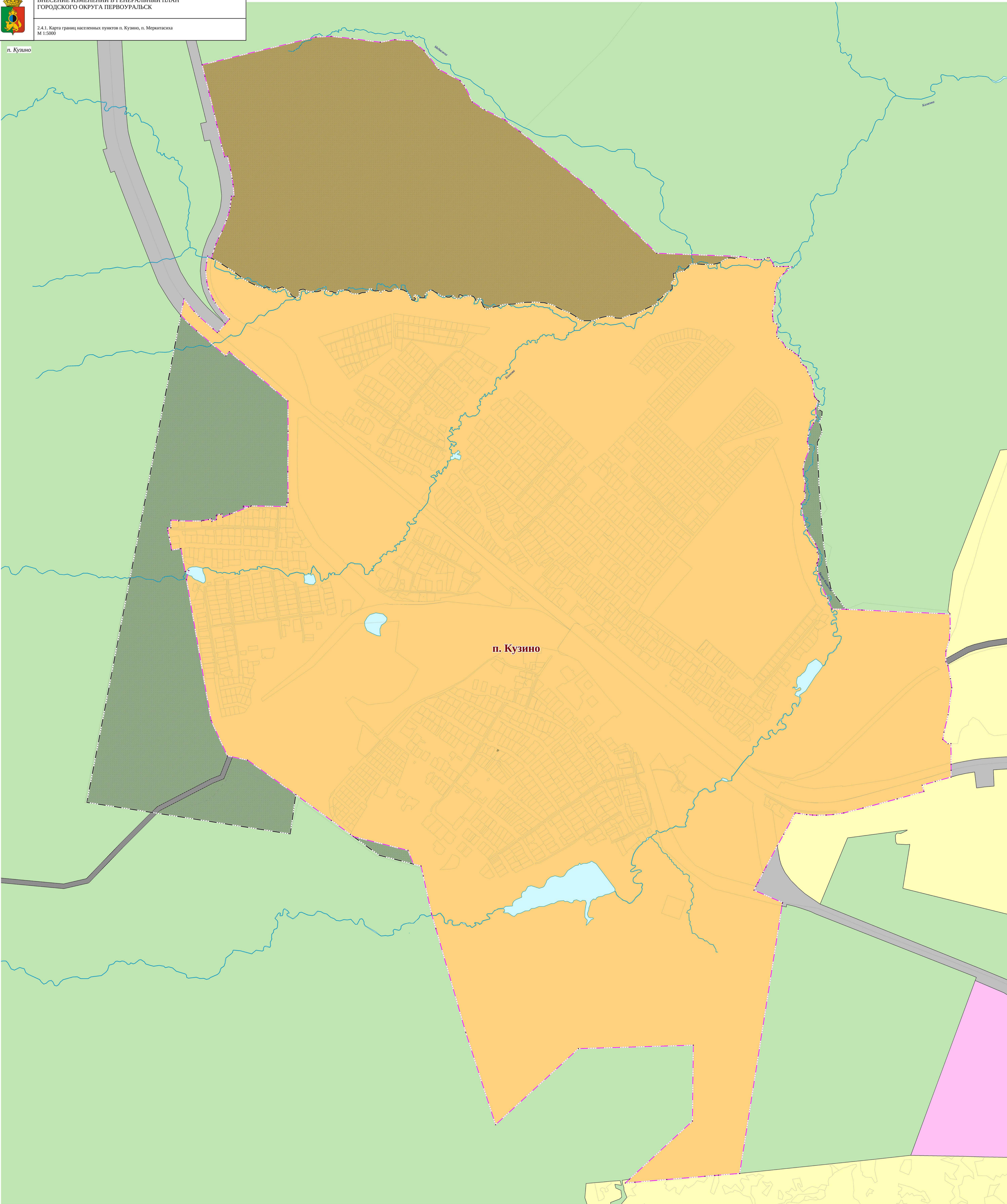
сущ проект

Водоток (река, ручей, канал)

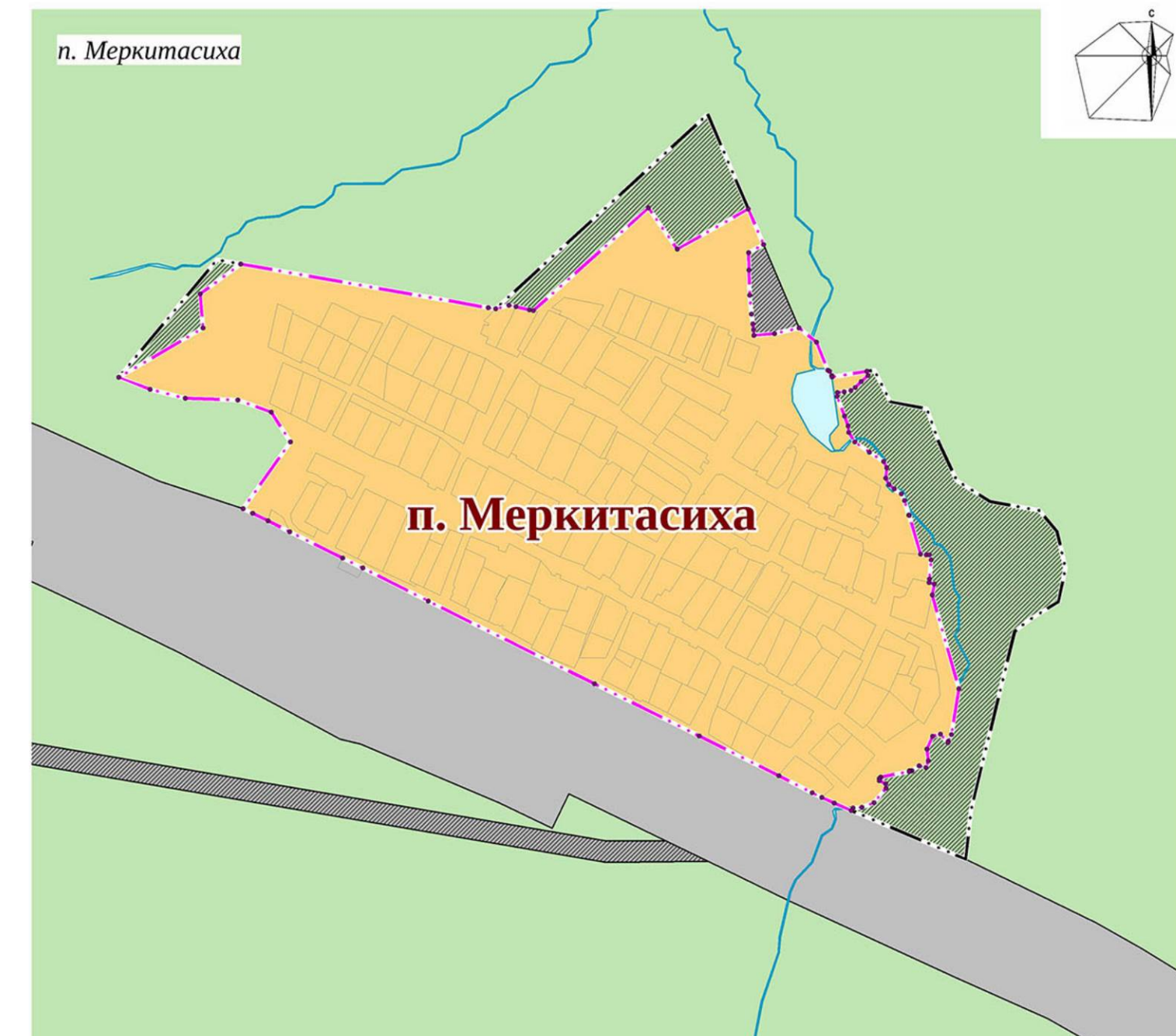
Муниципальный контракт № 57-200 от 05.07.2021					Генеральный план		
ВНЕСЕНИЕ ИЗМЕНЕНИЙ В ГЕНЕРАЛЬНЫЙ ПЛАН ГОРОДСКОГО ОКРУГА ПЕРВОУРАЛЬСК					Генеральный план		
№ п/п	Фамилия, имя, отчество	Должность	Подпись	Дата	Стр.	Лист	Всего
1	Иванов И.И.	Мэр		08.21	11	11	72
2	Петров П.П.	Глава администрации		08.21			
3	Сидоров С.С.	Заместитель Главы администрации		08.21			
4	Кузнецов К.К.	Заместитель Главы администрации		08.21			
5	Лебедев Л.Л.	Заместитель Главы администрации		08.21			
6	Зайцев З.З.	Заместитель Главы администрации		08.21			
7	Васильев В.В.	Заместитель Главы администрации		08.21			
8	Попов П.П.	Заместитель Главы администрации		08.21			
9	Смирнов С.С.	Заместитель Главы администрации		08.21			
10	Морозов М.М.	Заместитель Главы администрации		08.21			
11	Михайлов М.М.	Заместитель Главы администрации		08.21			
12	Иванов И.И.	Заместитель Главы администрации		08.21			
13	Петров П.П.	Заместитель Главы администрации		08.21			
14	Сидоров С.С.	Заместитель Главы администрации		08.21			
15	Кузнецов К.К.	Заместитель Главы администрации		08.21			
16	Лебедев Л.Л.	Заместитель Главы администрации		08.21			
17	Зайцев З.З.	Заместитель Главы администрации		08.21			
18	Васильев В.В.	Заместитель Главы администрации		08.21			
19	Попов П.П.	Заместитель Главы администрации		08.21			
20	Смирнов С.С.	Заместитель Главы администрации		08.21			
21	Морозов М.М.	Заместитель Главы администрации		08.21			
22	Михайлов М.М.	Заместитель Главы администрации		08.21			
23	Иванов И.И.	Заместитель Главы администрации		08.21			
24	Петров П.П.	Заместитель Главы администрации		08.21			
25	Сидоров С.С.	Заместитель Главы администрации		08.21			
26	Кузнецов К.К.	Заместитель Главы администрации		08.21			
27	Лебедев Л.Л.	Заместитель Главы администрации		08.21			
28	Зайцев З.З.	Заместитель Главы администрации		08.21			
29	Васильев В.В.	Заместитель Главы администрации		08.21			
30	Попов П.П.	Заместитель Главы администрации		08.21			
31	Смирнов С.С.	Заместитель Главы администрации		08.21			
32	Морозов М.М.	Заместитель Главы администрации		08.21			
33	Михайлов М.М.	Заместитель Главы администрации		08.21			
34	Иванов И.И.	Заместитель Главы администрации		08.21			
35	Петров П.П.	Заместитель Главы администрации		08.21			
36	Сидоров С.С.	Заместитель Главы администрации		08.21			
37	Кузнецов К.К.	Заместитель Главы администрации		08.21			
38	Лебедев Л.Л.	Заместитель Главы администрации		08.21			
39	Зайцев З.З.	Заместитель Главы администрации		08.21			
40	Васильев В.В.	Заместитель Главы администрации		08.21			
41	Попов П.П.	Заместитель Главы администрации		08.21			
42	Смирнов С.С.	Заместитель Главы администрации		08.21			
43	Морозов М.М.	Заместитель Главы администрации		08.21			
44	Михайлов М.М.	Заместитель Главы администрации		08.21			
45	Иванов И.И.	Заместитель Главы администрации		08.21			
46	Петров П.П.	Заместитель Главы администрации		08.21			
47	Сидоров С.С.	Заместитель Главы администрации		08.21			
48	Кузнецов К.К.	Заместитель Главы администрации		08.21			
49	Лебедев Л.Л.	Заместитель Главы администрации		08.21			
50	Зайцев З.З.	Заместитель Главы администрации		08.21			
51	Васильев В.В.	Заместитель Главы администрации		08.21			
52	Попов П.П.	Заместитель Главы администрации		08.21			
53	Смирнов С.С.	Заместитель Главы администрации		08.21			
54	Морозов М.М.	Заместитель Главы администрации		08.21			
55	Михайлов М.М.	Заместитель Главы администрации		08.21			
56	Иванов И.И.	Заместитель Главы администрации		08.21			
57	Петров П.П.	Заместитель Главы администрации		08.21			
58	Сидоров С.С.	Заместитель Главы администрации		08.21			
59	Кузнецов К.К.	Заместитель Главы администрации		08.21			
60	Лебедев Л.Л.	Заместитель Главы администрации		08.21			
61	Зайцев З.З.	Заместитель Главы администрации		08.21			
62	Васильев В.В.	Заместитель Главы администрации		08.21			
63	Попов П.П.	Заместитель Главы администрации		08.21			
64	Смирнов С.С.	Заместитель Главы администрации		08.21			
65	Морозов М.М.	Заместитель Главы администрации		08.21			
66	Михайлов М.М.	Заместитель Главы администрации		08.21			
67	Иванов И.И.	Заместитель Главы администрации		08.21			
68	Петров П.П.	Заместитель Главы администрации		08.21			
69	Сидоров С.С.	Заместитель Главы администрации		08.21			
70	Кузнецов К.К.	Заместитель Главы администрации		08.21			
71	Лебедев Л.Л.	Заместитель Главы администрации		08.21			
72	Зайцев З.З.	Заместитель Главы администрации		08.21			
73	Васильев В.В.	Заместитель Главы администрации		08.21			
74	Попов П.П.	Заместитель Главы администрации		08.21			
75	Смирнов С.С.	Заместитель Главы администрации		08.21			
76	Морозов М.М.	Заместитель Главы администрации		08.21			
77	Михайлов М.М.	Заместитель Главы администрации		08.21			
78	Иванов И.И.	Заместитель Главы администрации		08.21			
79	Петров П.П.	Заместитель Главы администрации		08.21			
80	Сидоров С.С.	Заместитель Главы администрации		08.21			
81	Кузнецов К.К.	Заместитель Главы администрации		08.21			
82	Лебедев Л.Л.	Заместитель Главы администрации		08.21			
83	Зайцев З.З.	Заместитель Главы администрации		08.21			
84	Васильев В.В.	Заместитель Главы администрации		08.21			
85	Попов П.П.	Заместитель Главы администрации		08.21			
86	Смирнов С.С.	Заместитель Главы администрации		08.21			
87	Морозов М.М.	Заместитель Главы администрации		08.21			
88	Михайлов М.М.	Заместитель Главы администрации		08.21			
89	Иванов И.И.	Заместитель Главы администрации		08.21			
90	Петров П.П.	Заместитель Главы администрации		08.21			
91	Сидоров С.С.	Заместитель Главы администрации		08.21			
92	Кузнецов К.К.	Заместитель Главы администрации		08.21			
93	Лебедев Л.Л.	Заместитель Главы администрации		08.21			
94	Зайцев З.З.	Заместитель Главы администрации		08.21			
95	Васильев В.В.	Заместитель Главы администрации		08.21			
96	Попов П.П.	Заместитель Главы администрации		08.21			
97	Смирнов С.С.	Заместитель Главы администрации		08.21			
98	Морозов М.М.	Заместитель Главы администрации		08.21			
99	Михайлов М.М.	Заместитель Главы администрации		08.21			
100	Иванов И.И.	Заместитель Главы администрации		08.21			



п. Кузино



п. Меркитасиха



УСЛОВНЫЕ ОБОЗНАЧЕНИЯ

Границы единиц административно-территориального деления Российской Федерации

- сущ. проект
- Граница населенного пункта
- Граница земельного участка по сведениям ЕГРН

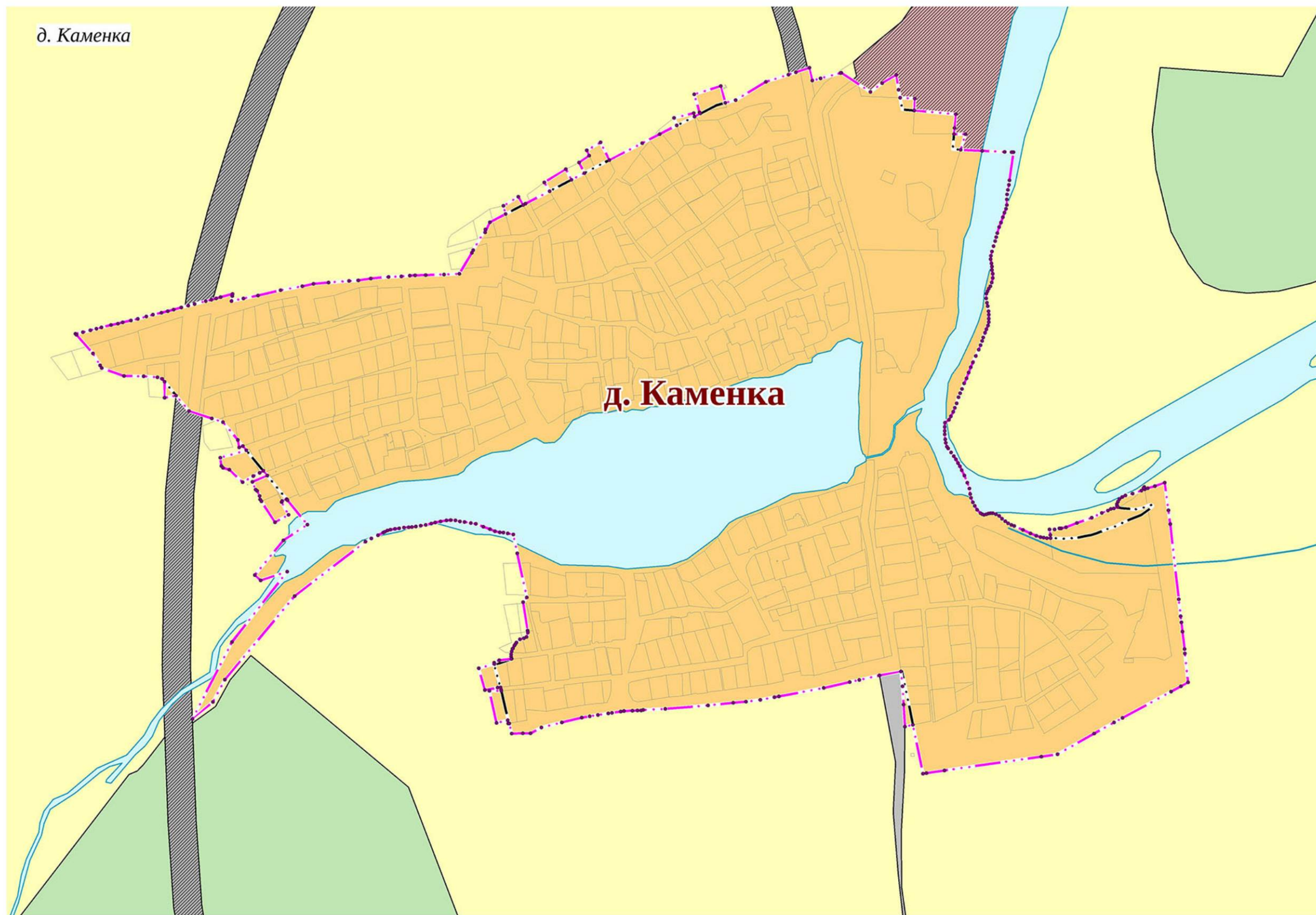
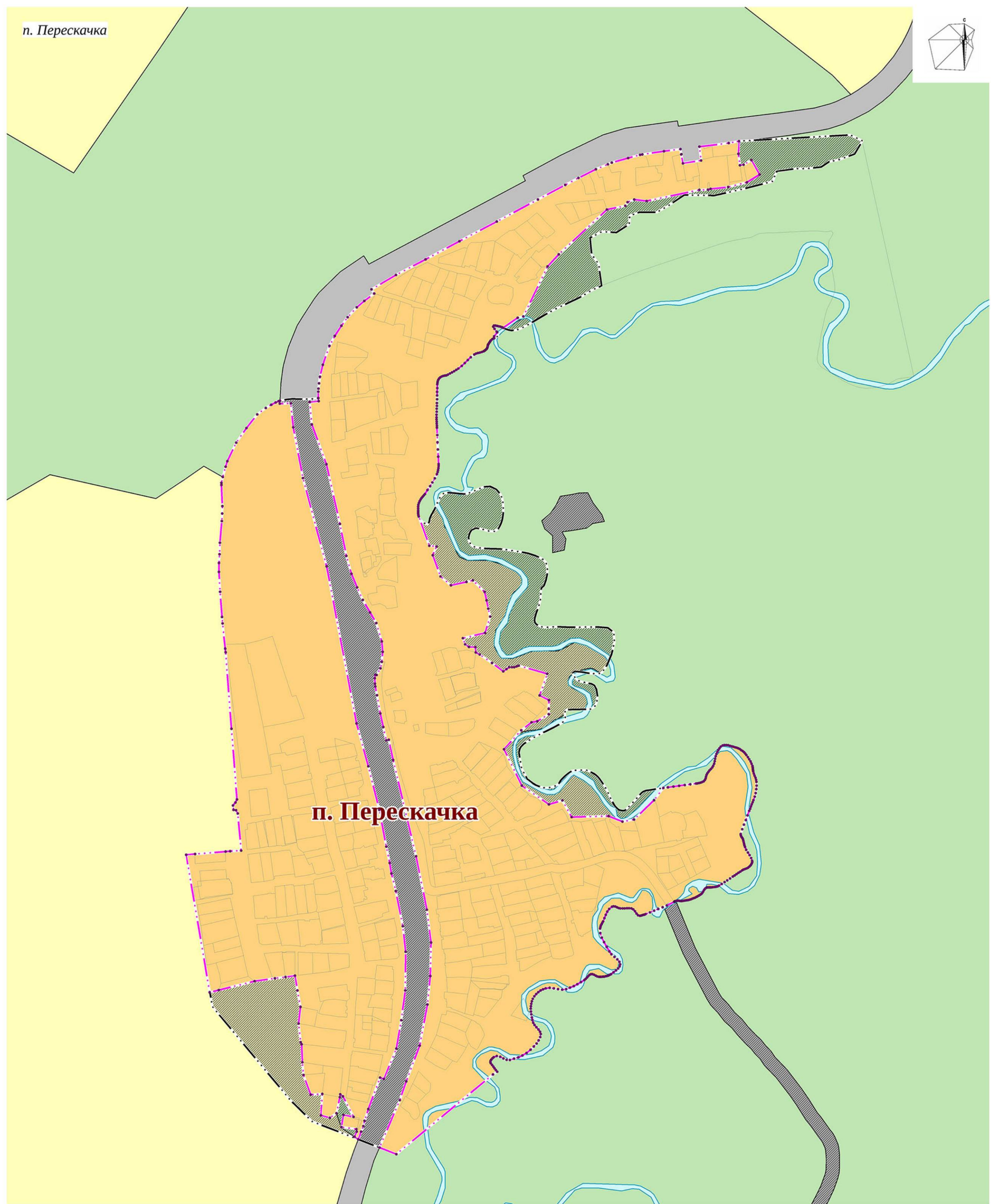
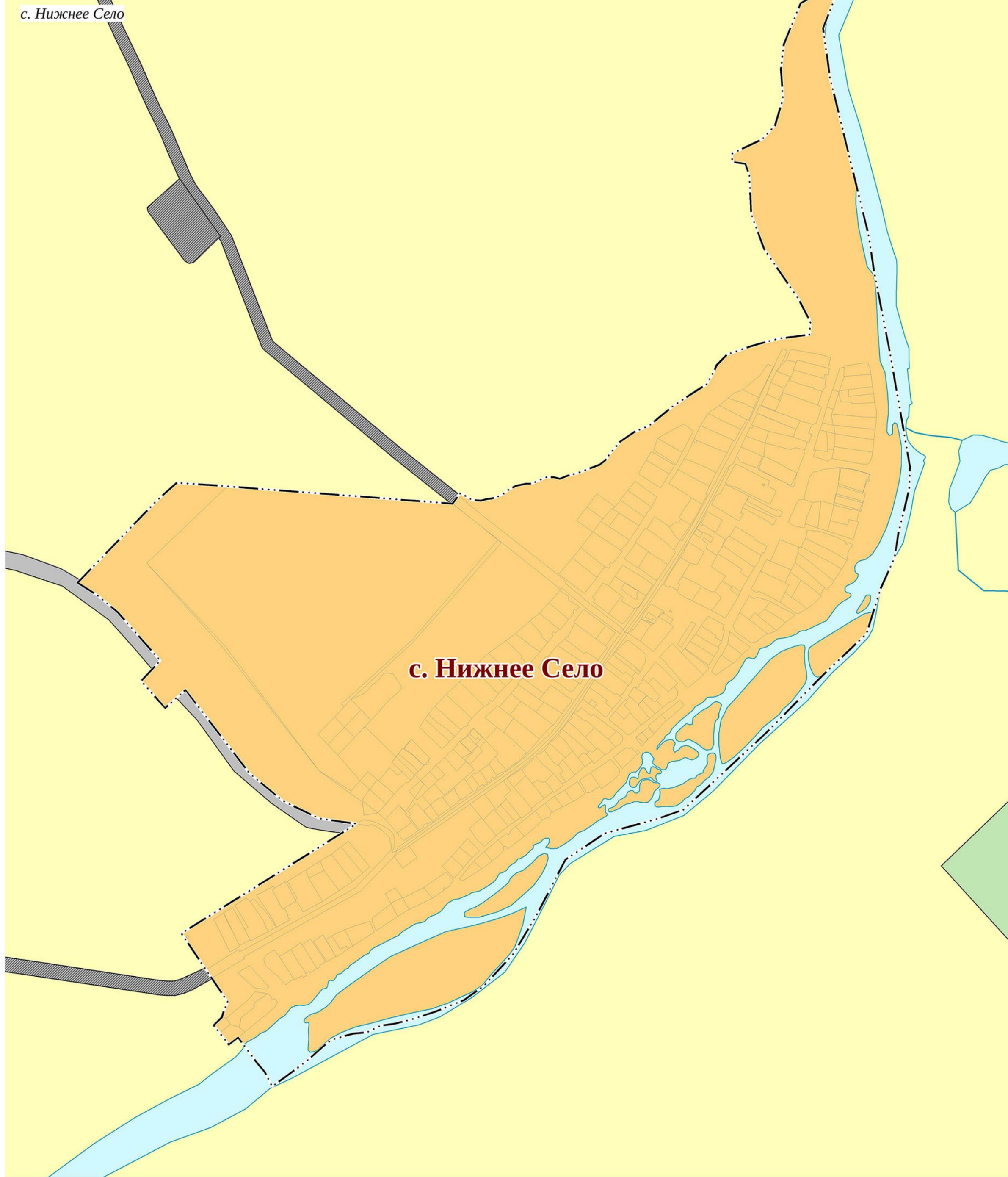
Земли по категориям

- сущ. проект
- Земли населенных пунктов
- Земли сельскохозяйственного назначения
- Земли промышленности, энергетики, транспорта, связи, радиосвязи, телевидения, информатики, земли для обеспечения космической деятельности, земли обороны, безопасности и земли иного специального назначения
- Земли лесного фонда
- Земли запаса

Поверхностные водные объекты

- сущ. проект
- Водоток (река, ручей, канал)
- Водоём (озеро, пруд, обводненный карьер, водохранилище)

Муниципальный контракт № 57-200 от 05.07.2023					
ВНЕСЕНИЕ ИЗМЕНЕНИЙ В ГЕНЕРАЛЬНЫЙ ПЛАН ГОРОДСКОГО ОКРУГА ПЕРВОУРАЛЬСК					
№ п/п	Исполнитель	Дата	№ документа	Статус	Дата
1	Исполнитель	05.07	05.07	Исполнен	05.07
2	Исполнитель	05.07	05.07	Исполнен	05.07
3	Исполнитель	05.07	05.07	Исполнен	05.07
4	Исполнитель	05.07	05.07	Исполнен	05.07
5	Исполнитель	05.07	05.07	Исполнен	05.07



- УСЛОВНЫЕ ОБОЗНАЧЕНИЯ**
- Границы единицы административно-территориального деления Российской Федерации**
- сущ. проект
 - Граница населенного пункта
 - Граница земельного участка по сведениям ЕГРН
- Земли по категориям**
- сущ. проект
 - Земли населенных пунктов
 - Земли сельскохозяйственного назначения
 - Земли промышленности, энергетики, транспорта, связи, радиовещания, телевидения, информатики, земли для обеспечения космической деятельности, земли обороны, безопасности и земли иного специального назначения
 - Земли лесного фонда
 - Земли особо охраняемых территорий и объектов
- Поверхностные водные объекты**
- сущ. проект
 - Водоток (река, ручей, канал)
 - Водоём (озеро, пруд, обводненный карьер, водохранилище)

Муниципальный контракт № 57-200 от 05.07.2021					
ВНЕСЕНИЕ ИЗМЕНЕНИЙ В ГЕНЕРАЛЬНЫЙ ПЛАН ГОРОДСКОГО ОКРУГА ПЕРВОУРАЛЬСК					
Лин.	Форм.	Лист	Число	Полном.	Дата
ГМ	Рисунки	001	001	001	08.21
Выполнен	Зарубин Т.А.	08.21			
Выполнен	Сухов В.А.	08.21			
Выполнен	Митягина	08.21			
Выполнен	Кочетков Г.В.	08.21			
И. контрол.	Давыдов О.В.	08.21			

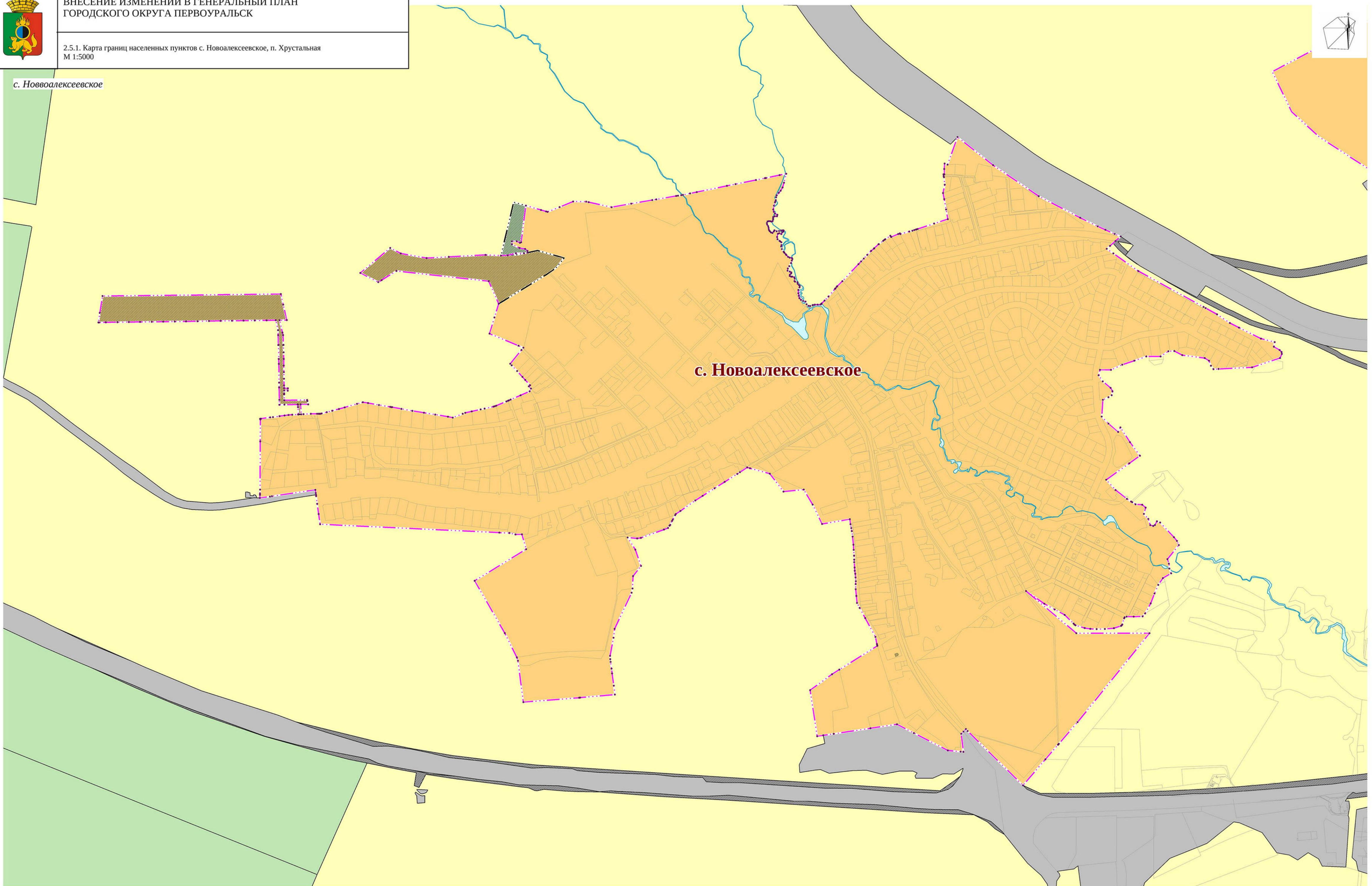
Стор.	Лист	Всего
ГИ	18	72

2.4.2. Карта границ населенных пунктов п. Перескачка, с. Нижнее Село, д. Каменка, д. Трёка М 1:5000

ПРОЕКТОРА

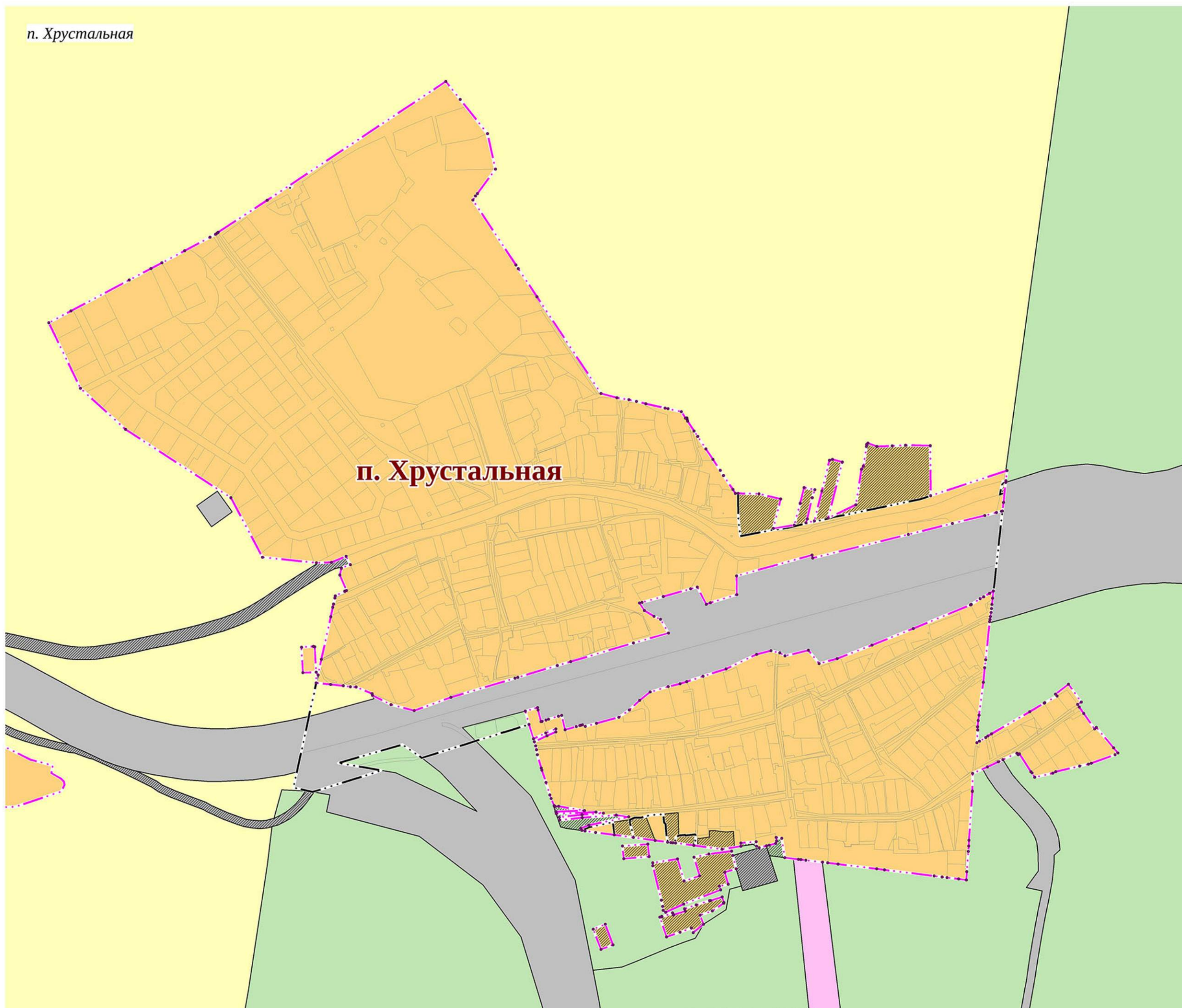


с. Новоалексеевское



с. Новоалексеевское

п. Хрустальная



п. Хрустальная

УСЛОВНЫЕ ОБОЗНАЧЕНИЯ

Границы единиц административно-территориального деления Российской Федерации

- сущ проект
 - - - - - Граница населенного пункта
 - - - - - Граница земельного участка по сведениям ЕГРН

Земли по категориям

- сущ проект
 - - - - - Земли населенных пунктов
 - - - - - Земли сельскохозяйственного назначения
 - - - - - Земли промышленности, энергетики, транспорта, связи, радиовещания, телевидения, информатики, земли для обеспечения космической деятельности, земли обороны, безопасности и земли иного специального назначения
 - - - - - Земли лесного фонда
 - - - - - Земли запаса

Поверхностные водные объекты

- сущ проект
 - - - - - Водоток (река, ручей, канал)

Муниципальный контракт № 57-200 от 05.07.2021					
ВНЕСЕНИЕ ИЗМЕНЕНИЙ В ГЕНЕРАЛЬНЫЙ ПЛАН ГОРОДСКОГО ОКРУГА ПЕРВОУРАЛЬСК					
Имя	Комп.усл.	Лист	№ док.	Подпись	Дата
ГАП	Федеральн. ОО				08.21
Выполнил	Федоркина Г.А.				08.21
Выполнил	Кузнец В.А.				08.21
Выполнил	Мухоманова				08.21
Выполнил	Дроздова Е.В.				08.21
П. ответств.	Иванова О.В.				08.21

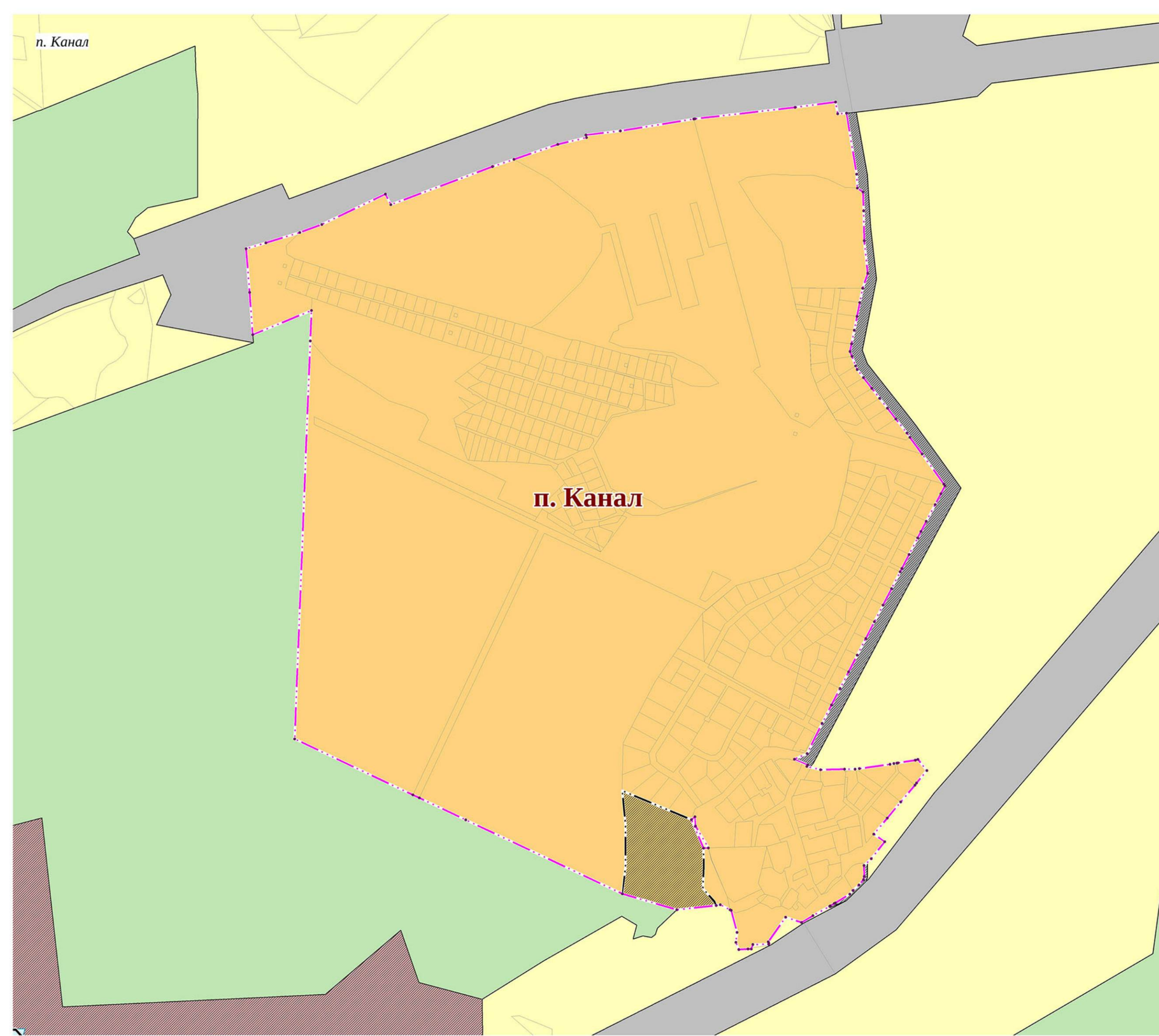
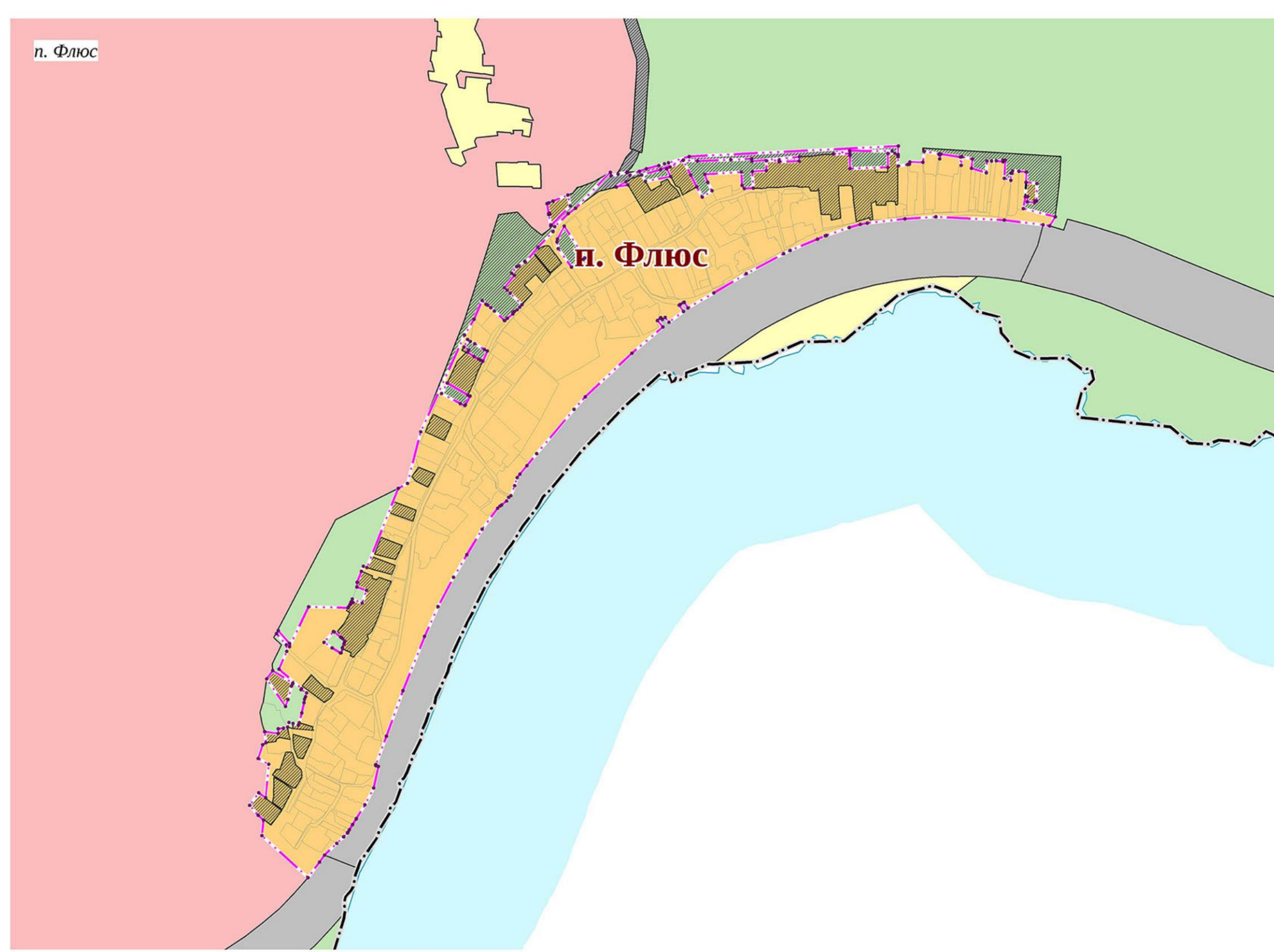
ГЕНЕРАЛЬНЫЙ ПЛАН ГОРОДСКОГО ОКРУГА ПЕРВОУРАЛЬСК		
Страница	Лист	Листов
19	72	

2.5.1. Карта границ населенных пунктов с. Новоалексеевское, п. Хрустальная М 1:5000

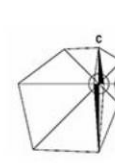


ВНЕСЕНИЕ ИЗМЕНЕНИЙ В ГЕНЕРАЛЬНЫЙ ПЛАН ГОРОДСКОГО ОКРУГА ПЕРМУРЬСЬК

2.5.2 Карта границ населенных пунктов д. Старые Решёты, д. Решёты, п. Канал, п. Флюс, д. Хомутовка
М 1:5000



- УСЛОВНЫЕ ОБОЗНАЧЕНИЯ**
Границы единиц административно-территориального деления Российской Федерации
- сущ. проект
 - Граница городского округа
 - Граница населенного пункта
 - Граница земельного участка по сведениям ЕГРН
- Земли по категориям**
- сущ. проект
 - Земли населенных пунктов
 - Земли сельскохозяйственного назначения
 - Земли промышленности, энергетики, транспорта, связи, радиовещания, телевидения, информатики, земли для обеспечения космической деятельности, земли обороны, безопасности и земли иного специального назначения
 - Земли лесного фонда
 - Земли запаса
 - Земли особо охраняемых территорий и объектов
- Поверхностные водные объекты**
- сущ. проект
 - Водоток (река, ручей, канал)
 - Водоем (озеро, пруд, обводненный карьер, водохранилище)



Муниципальный контракт № 57-200 от 05.07.2021					
Внесение изменений в генеральный план городского округа Пермурьск					
№ п/п	Фамилия И.О.	№ докум.	Подпись	Дата	
1	Иванов И.И.	001		08.21	
2	Петров П.П.	002		08.21	
3	Сидоров С.С.	003		08.21	
4	Мухоморов М.М.	004		08.21	
5	Фролов Ф.Ф.	005		08.21	
6	Хомутов Х.Х.	006		08.21	

Утвержден Приказом
Министерства строительства
и развития инфраструктуры
Свердловской области
от _____ № _____

Генеральный план

Городского округа Первоуральск

Книга 4. Перечень координат характерных точек
границ населенных пунктов

Содержание

1. Координаты границы города Первоуральск.....	3
Координаты границы города Первоуральск.....	3
2. Координаты границ населенных пунктов, входящих в состав Билимбаевского сельского территориального управления	29
Координаты границы поселка Билимбай	29
Координаты границы села Битимка	36
Координаты границы деревни Черемша.....	39
Координаты границы поселка Ильмовка.....	41
Координаты границы поселка Дидино	45
Координаты границы поселка Вересовка.....	49
3. Координаты границ населенных пунктов, входящих в состав Новоуткинского сельского территориального управления	52
Координаты границы поселка Новоуткинск.....	52
Координаты границы поселка Прогресс.....	61
4. Координаты границ населенных пунктов, входящих в состав Кузинского сельского территориального управления	68
Координаты границы поселка Кузино	68
Координаты границы поселка Перескачка.....	71
Координаты границы поселка Меркитасиха.....	78
Координаты границы деревни Каменка.....	79
5. Координаты границ населенных пунктов, входящих в состав Новоалексеевского сельского территориального управления	84
Координаты границы села Новоалексеевское.....	84
Координаты границы поселка Канал	90
Координаты деревни Старые Решёты.....	92
Координаты поселка Хрустальная	97
Координаты поселка Флюс	101
Координаты поселка Решёты.....	105
Координаты деревни Хомутовка	106

1. Координаты границы города Первоуральск

Таблица 1

Координаты границы города Первоуральск

№	Координата Х, м	Координата Y, м	№	Координата Х, м	Координата Y, м
Контур 1			44	397615.63	1488500.81
1	396215.82	1487871.50	45	397652.14	1488510.98
2	396216.04	1487871.53	46	397654.37	1488512.42
3	396247.21	1487876.36	47	397654.45	1488512.47
4	396247.21	1487876.36	48	397639.84	1488546.85
5	396266.12	1487879.29	49	397621.89	1488593.85
6	396301.12	1487851.98	50	397643.39	1488607.96
7	396301.32	1487852.02	51	397637.53	1488629.65
8	396405.15	1487873.78	52	397625.25	1488648.25
9	396567.70	1487942.00	53	397639.36	1488657.96
10	396577.43	1487946.08	54	397667.62	1488698.38
11	396626.57	1487966.67	55	397655.06	1488707.92
12	396700.53	1487966.32	56	397729.18	1488708.79
13	396787.82	1488129.17	57	398140.46	1489017.62
14	396900.68	1488200.12	58	398508.99	1489060.77
15	396911.95	1488274.96	59	398513.36	1489060.82
16	396950.89	1488279.08	60	398517.71	1489061.24
17	396957.27	1488285.74	61	398522.02	1489062.05
18	396986.10	1488315.61	62	398526.23	1489063.22
19	397015.08	1488340.90	63	398530.32	1489064.74
20	397024.29	1488348.32	64	398534.26	1489066.63
21	397070.60	1488372.47	65	398538.02	1489068.85
22	397116.36	1488364.73	66	398541.57	1489071.39
23	397125.03	1488387.78	67	398544.88	1489074.25
24	397145.87	1488357.85	68	398598.30	1489115.44
25	397166.69	1488332.71	69	398618.18	1489114.23
26	397181.69	1488347.43	70	398585.28	1489042.38
27	397191.08	1488356.64	71	398632.12	1489021.22
28	397206.60	1488354.39	72	398658.57	1489080.53
29	397213.61	1488338.16	73	398680.99	1489079.46
30	397217.79	1488346.41	74	398680.92	1489082.02
31	397221.72	1488341.88	75	398686.51	1489082.39
32	397238.73	1488359.26	76	400633.62	1489211.96
33	397248.21	1488379.34	77	400534.97	1489250.16
34	397268.04	1488392.74	78	400433.12	1489284.75
35	397264.57	1488413.64	79	400398.87	1489293.22
36	397259.62	1488439.07	80	400293.07	1489303.98
37	397361.61	1488500.06	81	400129.63	1489317.91
38	397372.86	1488510.33	82	400046.84	1489340.77
39	397387.48	1488528.54	83	400023.53	1489347.21
40	397430.04	1488543.69	84	400014.96	1489349.58
41	397437.26	1488525.69	85	399915.50	1489390.77
42	397445.94	1488511.24	86	399808.91	1489457.81
43	397446.74	1488511.08	87	399702.14	1489522.51

№	Координата Х, м	Координата Y, м
88	399619.23	1489562.08
89	399318.98	1489693.70
90	399152.36	1489765.95
91	399137.50	1489772.40
92	399101.71	1489787.92
93	399110.96	1489809.88
94	398936.27	1489871.39
95	398932.00	1489872.89
96	398859.98	1489897.72
97	398858.82	1489897.40
98	398717.22	1489858.43
99	398708.68	1489856.08
100	398621.25	1489832.01
101	398604.56	1489827.41
102	398647.09	1489781.79
103	398757.72	1489671.68
104	398743.52	1489651.47
105	398814.99	1489573.02
106	398796.09	1489557.20
107	398789.69	1489563.50
108	398765.43	1489589.83
109	398733.60	1489624.33
110	398728.24	1489630.16
111	398661.99	1489696.00
112	398615.73	1489745.52
113	398599.96	1489761.45
114	398594.74	1489764.44
115	398583.68	1489769.36
116	398573.41	1489776.03
117	398559.73	1489787.50
118	398537.21	1489795.04
119	398496.92	1489806.89
120	398475.77	1489819.49
121	398386.26	1489844.39
122	398336.06	1489857.60
123	398272.34	1489874.33
124	398216.27	1489887.92
125	398200.70	1489891.48
126	398177.86	1489899.23
127	398172.49	1489900.39
128	398136.13	1489908.22
129	398120.57	1489911.81
130	398114.80	1489913.55
131	398108.51	1489913.91
132	398103.62	1489912.97
133	398075.28	1489919.60
134	398062.57	1489922.73

№	Координата Х, м	Координата Y, м
135	398056.75	1489923.96
136	398022.84	1489931.82
137	397986.40	1489940.12
138	397985.12	1489935.44
139	397962.20	1489940.64
140	397962.26	1489941.18
141	397945.28	1489945.17
142	397946.15	1489949.39
143	397943.41	1489950.24
144	397908.77	1489958.69
145	397904.57	1489959.69
146	397881.63	1489969.62
147	397876.23	1489972.83
148	397862.38	1489984.57
149	397837.67	1489999.99
150	397836.49	1489999.35
151	397833.45	1490003.68
152	397831.32	1490005.15
153	397829.38	1490007.26
154	397814.21	1490026.30
155	397815.13	1490027.09
156	397811.66	1490031.15
157	397811.25	1490032.24
158	397786.53	1490065.00
159	397784.63	1490067.58
160	397770.64	1490085.11
161	397766.70	1490090.34
162	397766.28	1490094.06
163	397761.90	1490098.19
164	397740.30	1490122.41
165	397734.79	1490122.74
166	397732.38	1490122.88
167	397729.74	1490123.04
168	397713.74	1490123.98
169	397705.47	1490124.94
170	397689.74	1490127.19
171	397685.11	1490128.51
172	397680.23	1490128.97
173	397678.75	1490125.32
174	397641.84	1490128.00
175	397624.45	1490129.26
176	397617.33	1490132.22
177	397604.28	1490136.11
178	397603.33	1490132.69
179	397602.02	1490132.96
180	397583.09	1490150.81
181	397572.43	1490154.80

№	Координата Х, м	Координата Y, м
182	397557.62	1490157.72
183	397552.95	1490139.46
184	397548.13	1490119.59
185	397545.05	1490107.70
186	397541.30	1490091.72
187	397535.37	1490066.04
188	397499.10	1490075.46
189	397470.03	1490082.40
190	397454.54	1490094.97
191	397452.91	1490096.91
192	397437.91	1490110.10
193	397444.76	1490137.73
194	397447.41	1490151.17
195	397454.27	1490177.66
196	397455.33	1490182.84
197	397434.23	1490191.22
198	397432.62	1490191.86
199	397423.35	1490196.41
200	397408.23	1490203.86
201	397354.33	1490230.38
202	397348.53	1490202.68
203	397281.91	1490208.67
204	397272.67	1490209.71
205	397226.52	1490215.40
206	397196.59	1490220.41
207	397139.82	1490229.94
208	397082.29	1490239.59
209	396963.29	1490283.01
210	396885.42	1490310.94
211	396820.87	1490340.14
212	396794.94	1490351.87
213	396783.41	1490357.08
214	396742.58	1490377.20
215	396612.62	1490441.30
216	396621.30	1490460.32
217	396564.74	1490486.57
218	396528.54	1490503.20
219	396530.21	1490506.78
220	396449.63	1490548.49
221	396435.36	1490557.40
222	396398.49	1490578.49
223	396332.99	1490614.38
224	396272.21	1490646.67
225	396184.52	1490691.18
226	396145.94	1490715.60
227	396073.01	1490764.89
228	396022.58	1490800.86

№	Координата Х, м	Координата Y, м
229	395979.38	1490829.66
230	395890.32	1490892.97
231	395887.20	1490888.16
232	395886.77	1490887.35
233	395791.31	1490953.22
234	395793.73	1490956.75
235	395795.53	1490959.45
236	395779.31	1490970.59
237	395682.64	1491038.28
238	395680.67	1491035.29
239	395674.13	1491039.73
240	395653.83	1491054.83
241	395648.03	1491046.68
242	395565.70	1491104.35
243	395570.30	1491111.37
244	395572.35	1491114.44
245	395456.59	1491196.33
246	395450.78	1491188.74
247	395441.20	1491195.35
248	395412.29	1491214.96
249	395371.77	1491240.38
250	395360.40	1491246.15
251	395356.31	1491247.89
252	395361.94	1491257.49
253	395322.76	1491286.44
254	395291.22	1491315.27
255	395260.41	1491349.19
256	395239.33	1491375.65
257	395231.02	1491386.99
258	395215.09	1491406.70
259	395182.75	1491452.70
260	395130.65	1491525.46
261	395122.63	1491519.52
262	395055.26	1491582.56
263	394985.86	1491649.27
264	394932.51	1491714.60
265	394958.79	1491739.92
266	394937.59	1491764.49
267	394909.45	1491793.60
268	394885.20	1491820.28
269	394864.72	1491844.78
270	394846.03	1491868.47
271	394800.86	1491926.25
272	394793.21	1491936.19
273	394705.00	1491591.23
274	394698.74	1491567.02
275	394678.95	1491491.89

№	Координата Х, м	Координата Y, м
276	394661.45	1491425.49
277	394627.79	1491280.12
278	394594.91	1491134.98
279	394584.34	1491068.97
280	394589.18	1491061.87
281	394636.36	1490957.98
282	394533.28	1490860.31
283	394430.76	1490763.17
284	394300.19	1490867.60
285	394237.00	1490680.00
286	394280.00	1490562.00
287	394146.00	1490304.00
288	394362.82	1490216.58
289	394099.68	1489341.78
290	394222.63	1489234.86
291	394553.31	1489676.73
292	394607.76	1489804.55
293	394924.97	1490017.40
294	395022.58	1489987.69
295	395338.12	1489972.94
296	395414.63	1489969.74
297	395422.69	1489969.41
298	395428.70	1489969.14
299	395613.94	1489960.76
300	395802.95	1489671.83
301	395802.32	1489668.44
302	395797.58	1489643.32
303	395793.52	1489621.68
304	395789.20	1489598.73
305	395787.04	1489575.95
306	395784.20	1489545.88
307	395784.17	1489543.71
308	395783.90	1489522.49
309	395783.27	1489520.86
310	395776.22	1489502.49
311	395775.73	1489499.50
312	395772.26	1489477.94
313	395768.16	1489452.62
314	395762.89	1489419.89
315	395765.02	1489418.09
316	395778.04	1489407.02
317	395780.31	1489405.25
318	395795.50	1489393.43
319	395796.52	1489392.24
320	395812.69	1489373.46
321	395814.17	1489370.64
322	395824.95	1489350.10

№	Координата Х, м	Координата Y, м
323	395836.60	1489327.95
324	395842.16	1489317.32
325	395844.67	1489312.56
326	395206.03	1488953.68
327	394840.22	1488762.23
328	394823.95	1488760.83
329	395001.41	1488601.86
330	395030.48	1488575.81
331	395032.78	1488572.36
332	395332.70	1488301.75
333	395390.80	1488249.44
334	395423.47	1488219.98
335	395440.00	1488205.00
336	395442.99	1488207.27
337	395446.26	1488205.19
338	395448.29	1488204.38
339	395460.65	1488215.17
340	395912.51	1487812.03
341	395965.67	1487811.36
342	396043.56	1487851.98
343	396120.91	1487901.71
344	396215.82	1487871.50
Контур 2		
1	400276.55	1500301.88
2	399912.78	1500221.09
3	399877.29	1500215.05
4	399856.45	1500210.27
5	399857.04	1500204.50
6	399859.75	1500177.36
7	399879.35	1499978.70
8	399934.59	1499859.06
9	399929.13	1499857.41
10	399929.69	1499855.49
11	399935.51	1499857.06
12	399973.64	1499774.48
13	399976.27	1499762.98
14	399976.66	1499748.99
15	399976.72	1499746.95
16	399976.49	1499746.91
17	399976.54	1499744.97
18	399931.14	1499739.29
19	399929.84	1499739.34
20	399916.71	1499737.14
21	399883.66	1499731.42
22	399872.30	1499729.42
23	399854.07	1499726.40
24	399773.86	1499713.19

№	Координата Х, м	Координата Y, м
25	399762.25	1499711.28
26	399735.88	1499707.35
27	399734.56	1499706.74
28	399643.60	1499691.96
29	399436.70	1499658.38
30	399125.89	1499607.77
31	399112.88	1499753.21
32	398993.08	1499733.26
33	399005.51	1499658.27
34	399016.72	1499590.95
35	399018.55	1499579.05
36	399027.32	1499526.25
37	399059.00	1499354.16
38	399061.90	1499351.72
39	399279.87	1499313.52
40	399303.04	1499138.58
41	399318.80	1499068.54
42	399299.96	1499043.45
43	399299.74	1499043.43
44	399296.61	1499040.48
45	399292.91	1499036.99
46	399267.49	1499066.67
47	399283.25	1498972.74
48	399298.28	1498931.12
49	399320.36	1498869.99
50	399325.37	1498855.95
51	399329.14	1498845.47
52	399334.70	1498830.11
53	399365.20	1498810.38
54	399374.70	1498804.19
55	399379.82	1498800.88
56	399396.77	1498790.14
57	399406.23	1498784.03
58	399428.67	1498769.56
59	399454.20	1498753.08
60	399480.77	1498735.94
61	399507.71	1498718.56
62	399512.90	1498715.21
63	399544.60	1498694.51
64	399545.41	1498693.97
65	399551.57	1498690.03
66	399537.73	1498671.33
67	399534.23	1498666.45
68	399265.59	1498282.74
69	399174.51	1498049.75
70	398988.72	1498046.78
71	398982.36	1498046.67

№	Координата Х, м	Координата Y, м
72	398808.18	1498043.89
73	398647.16	1498041.30
74	398590.81	1498040.40
75	398578.98	1498040.21
76	398538.53	1498039.58
77	398487.62	1498047.11
78	398486.93	1498047.16
79	398365.50	1498065.16
80	398156.40	1498172.52
81	398147.52	1498116.51
82	398064.39	1498061.52
83	398028.36	1498046.78
84	398028.35	1498046.78
85	397967.86	1497950.43
86	398084.07	1497762.48
87	398123.84	1497743.71
88	398246.35	1497505.15
89	398281.80	1497436.11
90	398287.47	1497425.09
91	398266.39	1497413.41
92	398314.42	1497316.54
93	398345.45	1497253.94
94	398327.60	1497244.91
95	398378.60	1497145.22
96	398436.89	1497031.24
97	398433.92	1496982.87
98	398427.48	1496878.34
99	398424.41	1496828.44
100	398420.45	1496783.42
101	398421.94	1496741.03
102	398433.38	1496665.01
103	398439.75	1496622.71
104	398449.14	1496601.72
105	398467.22	1496561.30
106	398477.93	1496566.72
107	398515.57	1496585.77
108	398520.08	1496576.86
109	398509.38	1496571.44
110	398599.30	1496391.68
111	398637.49	1496353.85
112	398825.97	1495990.31
113	398831.13	1495986.75
114	398858.68	1495932.34
115	398853.63	1495929.77
116	398843.52	1495924.67
117	398841.25	1495929.13
118	398835.01	1495925.96

№	Координата Х, м	Координата Y, м
119	398830.50	1495934.89
120	398811.02	1495923.44
121	398761.39	1495894.29
122	398744.02	1495877.66
123	398741.28	1495870.45
124	398739.79	1495866.55
125	398680.31	1495660.47
126	398662.51	1495635.78
127	398675.53	1495625.56
128	398671.53	1495620.18
129	398687.24	1495607.96
130	398678.36	1495595.61
131	398707.63	1495573.22
132	398732.68	1495605.72
133	398717.01	1495513.83
134	398706.89	1495505.96
135	398696.65	1495524.98
136	398694.86	1495530.73
137	398681.62	1495557.43
138	398618.44	1495679.93
139	398615.60	1495678.49
140	398613.03	1495683.56
141	398596.95	1495715.22
142	398562.35	1495697.62
143	398545.75	1495688.95
144	398528.96	1495680.18
145	398478.95	1495778.03
146	398457.31	1495824.35
147	398452.85	1495833.16
148	398438.41	1495861.76
149	398435.45	1495867.68
150	398348.76	1495824.35
151	398346.82	1495828.25
152	398324.58	1495872.94
153	398245.96	1495834.87
154	398242.30	1495806.68
155	398355.99	1495580.71
156	398359.76	1495556.85
157	398369.38	1495537.13
158	398373.39	1495528.90
159	398313.75	1495499.43
160	398288.88	1495487.14
161	398335.20	1495395.75
162	398349.53	1495387.02
163	398368.51	1495375.46
164	398407.04	1495294.55
165	398396.58	1495265.88

№	Координата Х, м	Координата Y, м
166	398375.06	1495253.77
167	398343.19	1495089.87
168	398319.41	1495046.46
169	398292.97	1494975.23
170	398307.44	1494965.84
171	398313.01	1494960.11
172	398310.11	1494959.20
173	398310.81	1494953.38
174	398304.03	1494940.80
175	398283.39	1494902.50
176	398281.06	1494867.61
177	398279.37	1494864.59
178	398281.05	1494854.11
179	398289.47	1494854.39
180	398304.82	1494732.90
181	398258.70	1494729.17
182	398174.29	1494753.70
183	398177.98	1494758.05
184	398186.11	1494767.64
185	398191.28	1494773.74
186	398195.81	1494779.08
187	398206.26	1494791.40
188	398212.26	1494798.48
189	398214.76	1494803.48
190	398214.95	1494808.69
191	398213.94	1494821.08
192	398210.44	1494819.68
193	398207.33	1494841.58
194	398210.73	1494842.38
195	398209.22	1494848.98
196	398196.61	1494879.17
197	398171.96	1494932.15
198	398153.28	1494921.03
199	398065.84	1494840.17
200	397873.14	1494973.21
201	397855.63	1494993.20
202	397883.80	1495018.06
203	397836.27	1495108.94
204	397836.24	1495104.68
205	397834.66	1495101.83
206	397832.64	1495099.98
207	397829.62	1495099.28
208	397825.52	1495100.08
209	397821.34	1495101.59
210	397816.69	1495104.66
211	397793.31	1495131.02
212	397795.92	1495135.51

№	Координата Х, м	Координата Y, м
213	397769.83	1495165.99
214	397761.48	1495167.56
215	397697.49	1495240.56
216	397663.13	1495212.86
217	397659.78	1495216.68
218	397490.17	1495414.75
219	397487.05	1495418.40
220	397482.74	1495430.03
221	397481.24	1495434.04
222	397468.86	1495467.51
223	397446.12	1495454.87
224	397313.25	1495608.94
225	397298.53	1495629.50
226	397275.71	1495676.15
227	397247.93	1495736.24
228	397235.51	1495760.48
229	397227.43	1495776.21
230	397300.01	1495798.93
231	397370.96	1495825.91
232	397398.12	1495849.74
233	397416.06	1495884.03
234	397424.60	1495920.29
235	397425.32	1495958.76
236	397371.84	1496060.45
237	397381.90	1496141.89
238	397433.68	1496347.42
239	397400.71	1496412.54
240	397041.17	1496230.52
241	397068.27	1496176.99
242	397027.24	1496156.21
243	397025.86	1496157.31
244	396936.22	1496343.60
245	396932.07	1496345.76
246	396924.39	1496347.73
247	396860.61	1496485.16
248	396844.50	1496521.24
249	396836.22	1496539.77
250	396815.20	1496586.97
251	396774.41	1496677.78
252	396751.45	1496728.21
253	396717.09	1496804.06
254	396650.06	1496953.57
255	396629.42	1497000.95
256	396627.30	1497012.55
257	396627.10	1497020.54
258	396630.31	1497050.31
259	396632.03	1497046.90

№	Координата Х, м	Координата Y, м
260	396635.60	1497048.69
261	396634.69	1497050.48
262	396633.80	1497052.26
263	396630.33	1497050.52
264	396632.27	1497068.45
265	396636.06	1497068.12
266	396635.68	1497079.95
267	396586.68	1497177.56
268	396519.86	1497312.11
269	396519.72	1497316.48
270	396500.80	1497355.91
271	396489.79	1497381.35
272	396485.33	1497390.48
273	396475.37	1497414.58
274	396488.23	1497435.66
275	396478.38	1497533.58
276	396462.37	1497692.67
277	396434.66	1497687.61
278	396432.37	1497698.78
279	396478.37	1497709.75
280	396492.17	1497722.34
281	396499.53	1497772.01
282	396534.33	1497780.82
283	396531.46	1497786.68
284	396529.13	1497789.42
285	396523.71	1497790.78
286	396518.99	1497789.75
287	396528.17	1497793.27
288	396544.63	1497798.56
289	396577.16	1497806.45
290	396622.35	1497799.28
291	396654.16	1497801.56
292	396683.56	1497803.66
293	396707.06	1497806.38
294	396764.86	1497813.18
295	396872.65	1497825.60
296	396897.95	1497816.32
297	396986.09	1497777.88
298	397088.27	1497792.56
299	397089.08	1497785.86
300	397149.07	1497796.41
301	397148.31	1497802.41
302	397324.64	1497827.44
303	397312.16	1497910.94
304	397305.53	1497955.74
305	397304.03	1497964.90
306	397299.75	1497993.83

№	Координата Х, м	Координата Y, м
307	397318.53	1498005.04
308	397375.29	1498012.48
309	397383.31	1498018.77
310	397444.99	1498023.12
311	397445.38	1498184.52
312	397413.36	1498213.50
313	397376.35	1498229.47
314	397448.22	1498417.52
315	397248.22	1498333.42
316	397300.98	1498163.53
317	396929.55	1498168.94
318	396580.11	1497915.19
319	396575.40	1497912.21
320	396556.08	1498108.01
321	396537.12	1498292.56
322	396513.81	1498286.27
323	396510.76	1498285.31
324	396510.64	1498285.35
325	396474.90	1498300.68
326	396443.68	1498347.29
327	396457.98	1498394.38
328	396301.19	1498037.28
329	396277.24	1497935.30
330	396293.91	1497883.69
331	396363.83	1497667.22
332	396404.11	1497542.55
333	396444.32	1497418.06
334	396444.72	1497359.95
335	396445.34	1497340.60
336	396476.99	1497266.20
337	396482.38	1497253.56
338	396490.34	1497234.81
339	396499.81	1497212.55
340	396603.76	1496968.23
341	396775.41	1496564.75
342	396768.01	1496556.37
343	396753.34	1496552.60
344	396763.10	1496515.38
345	396763.90	1496512.35
346	396763.99	1496512.02
347	396774.75	1496472.11
348	396778.64	1496461.40
349	396780.91	1496453.00
350	396768.14	1496450.52
351	396766.77	1496448.82
352	396777.10	1496382.19
353	396777.52	1496378.28

№	Координата Х, м	Координата Y, м
354	396779.71	1496370.09
355	396783.16	1496353.13
356	396785.00	1496342.31
357	396782.14	1496334.98
358	396794.75	1496309.79
359	396800.13	1496299.07
360	396765.56	1495983.69
361	396765.45	1495982.68
362	396765.18	1495980.21
363	396765.07	1495979.20
364	396761.18	1495943.75
365	396742.13	1495866.07
366	396734.16	1495833.61
367	396731.32	1495822.01
368	396681.36	1495618.34
369	396678.03	1495604.75
370	396671.31	1495577.37
371	396671.04	1495576.57
372	396647.01	1495505.63
373	396640.19	1495485.47
374	396613.25	1495405.87
375	396610.96	1495399.12
376	396607.87	1495390.00
377	396548.64	1495174.43
378	396538.18	1495143.28
379	396529.37	1495117.03
380	396487.29	1494991.66
381	396404.49	1494744.97
382	396371.10	1494637.53
383	396353.63	1494533.63
384	396352.46	1494526.70
385	396377.25	1494460.57
386	396380.85	1494450.96
387	396465.15	1494226.09
388	396471.62	1494226.80
389	396482.43	1494201.76
390	396528.35	1494095.61
391	396547.26	1494051.91
392	396547.37	1494043.57
393	396548.95	1494033.20
394	396553.73	1494025.22
395	396564.17	1494002.31
396	396567.77	1494002.87
397	396570.98	1494002.97
398	396576.04	1493984.50
399	396581.91	1493986.45
400	396589.38	1493983.77

№	Координата Х, м	Координата Y, м
401	396596.00	1493965.65
402	396598.67	1493958.70
403	396606.52	1493936.09
404	396612.28	1493920.16
405	396614.93	1493904.92
406	396617.45	1493893.06
407	396614.61	1493892.31
408	396615.72	1493885.67
409	396588.43	1493879.44
410	396584.69	1493844.39
411	396583.82	1493836.29
412	396576.56	1493768.28
413	396575.52	1493758.51
414	396571.65	1493722.94
415	396570.36	1493712.64
416	396568.94	1493712.71
417	396568.23	1493711.42
418	396567.30	1493705.19
419	396567.85	1493702.31
420	396568.29	1493702.04
421	396564.52	1493672.78
422	396553.65	1493616.12
423	396545.78	1493587.24
424	396522.83	1493529.72
425	396498.30	1493475.55
426	396493.04	1493460.34
427	396494.98	1493457.32
428	396504.06	1493455.86
429	396497.18	1493439.73
430	396474.02	1493398.90
431	396449.53	1493363.23
432	396445.21	1493364.19
433	396442.26	1493352.75
434	396425.62	1493328.39
435	396390.92	1493276.76
436	396348.58	1493190.66
437	396324.90	1493118.46
438	396311.35	1493040.59
439	396307.96	1492944.93
440	396313.89	1492874.68
441	396333.37	1492804.42
442	396365.52	1492721.46
443	396403.95	1492644.12
444	396409.00	1492645.26
445	396434.09	1492601.26
446	396485.73	1492503.07
447	396518.74	1492407.41

№	Координата Х, м	Координата Y, м
448	396539.90	1492280.82
449	396547.57	1492106.46
450	396562.19	1491984.65
451	396605.23	1491878.28
452	396649.89	1491787.33
453	396705.12	1491677.70
454	396753.03	1491568.87
455	396795.41	1491436.03
456	396806.93	1491439.44
457	396824.89	1491439.45
458	396852.35	1491446.86
459	396874.00	1491457.44
460	396883.08	1491463.00
461	396896.23	1491415.76
462	396970.69	1491148.23
463	396921.51	1491132.95
464	396931.65	1491088.80
465	396966.44	1491098.29
466	396977.94	1491047.15
467	397061.72	1490727.77
468	397111.78	1490613.98
469	397180.56	1490508.81
470	397143.18	1490482.09
471	397189.38	1490441.83
472	397172.74	1490421.97
473	397234.39	1490385.98
474	397343.75	1490322.16
475	397462.24	1490297.73
476	397501.49	1490287.20
477	397531.84	1490279.67
478	397566.04	1490271.93
479	397621.03	1490260.21
480	397628.31	1490256.59
481	397657.57	1490250.97
482	397656.16	1490244.40
483	397666.89	1490241.56
484	397704.19	1490232.26
485	397710.91	1490241.78
486	397721.19	1490244.78
487	397738.70	1490240.79
488	397743.63	1490235.19
489	397753.13	1490232.69
490	397761.00	1490230.76
491	397761.88	1490233.59
492	397770.81	1490231.32
493	397771.13	1490232.59
494	397778.95	1490230.83

№	Координата Х, м	Координата Y, м
495	397795.75	1490227.40
496	397807.83	1490224.53
497	397814.14	1490221.10
498	397848.50	1490211.46
499	397851.88	1490207.81
500	397861.13	1490205.16
501	397858.34	1490195.48
502	397861.43	1490191.58
503	397868.25	1490189.25
504	397875.93	1490186.63
505	397884.26	1490183.80
506	397883.36	1490180.72
507	397892.34	1490178.08
508	397891.47	1490174.35
509	397907.44	1490170.96
510	397909.42	1490172.98
511	397912.20	1490176.67
512	397913.18	1490181.39
513	397924.80	1490179.05
514	397922.13	1490167.73
515	397935.07	1490164.26
516	397938.12	1490175.25
517	397945.52	1490173.16
518	397945.31	1490171.57
519	397944.55	1490169.48
520	397948.21	1490168.14
521	397946.63	1490165.06
522	397945.40	1490161.83
523	397948.17	1490161.01
524	397958.79	1490158.37
525	397964.56	1490156.36
526	397966.62	1490156.10
527	397971.17	1490156.38
528	397974.27	1490157.25
529	397976.54	1490157.58
530	397979.86	1490158.20
531	397986.35	1490155.65
532	398000.90	1490151.66
533	398006.35	1490149.59
534	398021.40	1490144.53
535	398021.59	1490142.06
536	398019.61	1490139.75
537	398027.60	1490137.08
538	398028.86	1490142.02
539	398032.74	1490141.22
540	398032.04	1490136.58
541	398050.09	1490127.92

№	Координата Х, м	Координата Y, м
542	398054.90	1490133.85
543	398057.64	1490132.93
544	398072.70	1490130.53
545	398072.55	1490129.66
546	398074.11	1490129.31
547	398083.05	1490128.22
548	398084.61	1490127.85
549	398085.87	1490125.73
550	398087.93	1490127.20
551	398091.50	1490126.05
552	398093.03	1490125.74
553	398093.79	1490128.72
554	398101.95	1490126.91
555	398102.92	1490126.47
556	398110.04	1490124.25
557	398117.17	1490121.74
558	398123.91	1490117.88
559	398141.03	1490112.96
560	398150.29	1490110.60
561	398150.16	1490108.43
562	398164.19	1490105.89
563	398174.85	1490103.19
564	398177.04	1490104.03
565	398180.27	1490101.58
566	398182.38	1490102.55
567	398190.03	1490100.72
568	398195.19	1490099.55
569	398203.68	1490097.74
570	398203.94	1490099.51
571	398204.15	1490100.17
572	398205.34	1490099.95
573	398209.99	1490099.44
574	398210.08	1490098.40
575	398214.40	1490097.93
576	398218.13	1490097.78
577	398224.36	1490096.72
578	398226.71	1490091.96
579	398618.56	1489994.78
580	398689.55	1489977.17
581	398925.91	1489961.42
582	399145.32	1489867.36
583	399160.91	1489903.79
584	399173.50	1489898.22
585	399227.65	1489874.29
586	399239.38	1489869.10
587	399342.23	1489824.18
588	399380.81	1489807.22

№	Координата Х, м	Координата Y, м
589	399403.31	1489797.39
590	399505.16	1489752.87
591	399669.06	1489680.11
592	399749.42	1489644.54
593	399802.00	1489615.13
594	399893.54	1489556.56
595	399956.22	1489516.93
596	400000.79	1489493.61
597	400049.23	1489475.02
598	400061.64	1489470.61
599	400070.96	1489467.30
600	400092.27	1489458.98
601	400141.89	1489446.65
602	400178.24	1489440.73
603	400236.09	1489435.81
604	400344.96	1489430.67
605	400359.49	1489429.27
606	400365.96	1489428.50
607	400373.40	1489427.68
608	400388.20	1489425.70
609	400402.94	1489423.40
610	400417.65	1489420.77
611	400432.41	1489417.81
612	400441.86	1489415.66
613	400447.03	1489414.55
614	400461.56	1489410.95
615	400475.10	1489407.25
616	400481.28	1489405.48
617	400489.90	1489402.88
618	400503.61	1489398.53
619	400517.34	1489393.82
620	400521.74	1489392.34
621	400532.09	1489388.46
622	400546.05	1489383.14
623	400563.84	1489376.08
624	400873.76	1489260.75
625	400929.70	1489239.93
626	400929.94	1489239.93
627	400965.51	1489243.31
628	401105.38	1489256.52
629	401158.68	1489261.55
630	401229.25	1489268.22
631	401315.28	1489470.57
632	401347.62	1489548.76
633	401437.34	1489770.73
634	401364.12	1490343.38
635	401359.00	1490381.18

№	Координата Х, м	Координата Y, м
636	401322.64	1490488.87
637	401225.04	1490802.33
638	401219.72	1490825.52
639	401217.96	1490840.20
640	401217.94	1490871.79
641	401222.14	1490896.21
642	401235.79	1490930.72
643	401261.07	1490969.05
644	401276.73	1490988.54
645	401286.97	1491000.25
646	401453.33	1491170.83
647	401508.41	1491240.95
648	401515.46	1491241.38
649	401541.33	1491261.06
650	401555.60	1491273.96
651	401573.16	1491291.30
652	401592.55	1491311.23
653	401606.82	1491327.25
654	401619.37	1491342.78
655	401630.34	1491351.84
656	401632.43	1491357.60
657	401634.21	1491379.06
658	401637.38	1491389.81
659	401636.17	1491396.45
660	401735.38	1491417.66
661	401816.55	1491436.85
662	401840.26	1491462.42
663	401855.77	1491515.31
664	401861.48	1491513.73
665	401870.01	1491511.36
666	401881.35	1491533.56
667	401892.74	1491559.28
668	401904.17	1491611.69
669	401915.19	1491633.01
670	401923.65	1491649.39
671	401937.20	1491682.24
672	401945.33	1491701.96
673	401977.12	1491794.39
674	402049.62	1491986.07
675	402125.90	1492138.96
676	402172.93	1492143.58
677	402222.15	1492147.48
678	402276.75	1492149.98
679	402281.10	1492220.70
680	402281.71	1492230.62
681	402272.00	1492254.50
682	402219.18	1492311.98

№	Координата Х, м	Координата Y, м
683	402202.77	1492326.91
684	402250.20	1492445.14
685	402335.19	1492639.34
686	402346.62	1492665.98
687	402392.20	1492821.62
688	402396.02	1492834.65
689	402390.76	1492861.68
690	402377.67	1492870.41
691	402376.22	1492877.25
692	402366.72	1492916.11
693	402332.53	1493021.69
694	402323.12	1493019.99
695	402315.93	1493019.58
696	402308.52	1493019.96
697	402308.45	1493022.85
698	402306.69	1493023.12
699	402307.03	1493028.36
700	402306.00	1493028.13
701	402299.19	1493026.95
702	402285.57	1493081.88
703	402285.49	1493082.22
704	402285.40	1493082.52
705	402278.57	1493100.42
706	402269.92	1493121.44
707	402266.71	1493132.23
708	402266.45	1493133.96
709	402264.99	1493141.90
710	402272.51	1493148.73
711	402286.49	1493161.54
712	402291.70	1493159.11
713	402294.92	1493161.83
714	402289.82	1493164.65
715	402300.25	1493174.47
716	402313.25	1493185.47
717	402324.29	1493194.54
718	402328.54	1493191.18
719	402332.71	1493194.70
720	402338.03	1493194.44
721	402342.08	1493197.78
722	402343.28	1493199.23
723	402376.12	1493234.76
724	402376.76	1493235.70
725	402386.61	1493247.02
726	402388.59	1493251.84
727	402399.74	1493261.53
728	402406.06	1493263.63
729	402426.37	1493291.78

№	Координата Х, м	Координата Y, м
730	402432.03	1493307.96
731	402428.41	1493311.20
732	402436.91	1493319.63
733	402445.65	1493328.99
734	402468.64	1493348.76
735	402506.73	1493377.69
736	402509.28	1493383.66
737	402499.78	1493413.76
738	402495.07	1493434.67
739	402533.21	1493451.55
740	402545.81	1493457.89
741	402551.88	1493460.94
742	402569.11	1493469.30
743	402583.61	1493475.78
744	402596.42	1493481.71
745	402607.98	1493487.86
746	402620.17	1493492.32
747	402630.91	1493496.23
748	402640.06	1493499.49
749	402649.33	1493502.90
750	402657.63	1493506.56
751	402666.22	1493510.36
752	402682.59	1493517.61
753	402704.24	1493471.38
754	402709.55	1493462.61
755	402720.83	1493444.02
756	402722.82	1493440.56
757	402749.48	1493425.92
758	402786.44	1493403.11
759	402860.10	1493580.58
760	402938.63	1493759.16
761	403000.46	1493900.17
762	403260.57	1494491.32
763	403162.48	1494482.23
764	403149.95	1494522.69
765	403066.56	1494479.24
766	403044.03	1494534.36
767	403024.85	1494564.12
768	403010.81	1494567.92
769	402984.82	1494646.66
770	403003.37	1494654.00
771	403080.18	1494677.77
772	403075.42	1494689.11
773	403072.59	1494695.84
774	402984.77	1494904.86
775	402918.05	1495063.67
776	402874.20	1495168.07

№	Координата Х, м	Координата Y, м
777	402756.21	1495434.81
778	402713.59	1495443.57
779	402574.20	1495445.85
780	402519.38	1495454.23
781	402485.36	1495481.01
782	402455.38	1495471.19
783	402336.97	1495470.10
784	402285.36	1495478.46
785	402154.17	1495477.97
786	402204.56	1495489.19
787	402154.15	1495507.96
788	402140.14	1495520.35
789	402060.54	1495507.89
790	401927.37	1495467.37
791	401857.36	1495483.75
792	401831.36	1495480.53
793	401741.35	1495493.66
794	401656.17	1495485.60
795	401601.35	1495503.56
796	401556.48	1495590.72
797	401460.82	1495675.46
798	401462.40	1495705.86
799	401499.98	1495740.67
800	401528.37	1495736.70
801	401529.16	1495750.70
802	401538.76	1495754.32
803	401671.59	1495745.61
804	401771.96	1495769.27
805	401845.16	1495775.74
806	401969.11	1495822.23
807	402047.06	1495890.08
808	402073.02	1495943.48
809	402201.71	1496114.40
810	402206.48	1496144.40
811	402164.06	1496165.97
812	402144.83	1496203.95
813	402160.84	1496192.97
814	402175.66	1496197.98
815	402202.01	1496231.18
816	402207.98	1496272.00
817	402232.75	1496321.42
818	402216.70	1496392.01
819	402196.70	1496391.57
820	402175.92	1496373.17
821	402134.37	1496297.95
822	402141.98	1496275.95
823	402134.80	1496265.95

№	Координата Х, м	Координата Y, м
824	402100.79	1496263.11
825	402086.41	1496247.91
826	402123.24	1496219.52
827	402114.83	1496212.74
828	402080.82	1496231.10
829	402043.27	1496185.07
830	401988.92	1496097.85
831	401965.72	1496099.82
832	401971.34	1496082.63
833	401928.00	1496047.00
834	401824.23	1495936.92
835	401717.88	1495874.05
836	401690.28	1495870.02
837	401656.27	1495878.00
838	401619.50	1495877.97
839	401649.88	1495885.59
840	401657.06	1495891.60
841	401639.05	1495908.39
842	401593.03	1495937.55
843	401478.55	1496056.27
844	401438.93	1496075.45
845	401377.75	1496068.19
846	401319.78	1496012.15
847	401235.01	1495965.29
848	401221.81	1495972.09
849	401198.21	1495977.56
850	401179.00	1495972.06
851	401211.82	1495967.28
852	401230.22	1495943.28
853	401227.01	1495960.48
854	401246.25	1495964.08
855	401257.02	1495954.50
856	401249.06	1495893.30
857	401269.90	1495857.32
858	401246.72	1495821.30
859	401262.34	1495778.50
860	401273.15	1495767.72
861	401272.37	1495748.12
862	401183.23	1495664.05
863	401182.99	1495663.99
864	401119.25	1495636.78
865	401106.00	1495637.00
866	401065.30	1495585.38
867	401066.50	1495559.17
868	401090.92	1495533.76
869	401097.36	1495501.99
870	401148.22	1495428.03

№	Координата Х, м	Координата Y, м
871	401139.86	1495378.41
872	401118.67	1495336.00
873	401105.45	1495332.21
874	401065.00	1495319.99
875	401021.97	1495293.59
876	401044.47	1495237.05
877	400840.11	1495228.01
878	400840.24	1495103.36
879	400833.64	1495103.28
880	400838.54	1495082.82
881	400751.79	1495082.22
882	400519.50	1495080.48
883	400179.75	1494988.50
884	400146.12	1494959.52
885	400089.11	1495038.47
886	399756.74	1494899.95
887	399758.14	1494855.89
888	399755.98	1494863.96
889	399754.25	1494874.29
890	399752.95	1494882.55
891	399751.19	1494889.97
892	399758.69	1494937.77
893	399795.60	1494959.28
894	399790.76	1494964.25
895	399787.24	1494975.89
896	399734.84	1495138.24
897	399731.28	1495152.56
898	399788.80	1495173.55
899	399765.34	1495263.59
900	399792.29	1495273.38
901	399778.01	1495325.79
902	399800.59	1495333.22
903	399784.26	1495398.06
904	399754.60	1495393.31
905	399749.50	1495411.11
906	399716.47	1495405.34
907	399717.17	1495395.11
908	399671.64	1495384.82
909	399673.32	1495371.27
910	399661.28	1495367.20
911	399618.04	1495468.04
912	399620.86	1495492.18
913	399621.03	1495500.08
914	399611.14	1495582.25
915	399634.52	1495590.68
916	399630.89	1495601.20
917	399631.12	1495601.23

№	Координата Х, м	Координата Y, м
918	399727.63	1495650.72
919	399761.68	1495662.57
920	399794.36	1495669.28
921	399807.88	1495675.74
922	399835.06	1495678.15
923	399869.26	1495677.69
924	399903.60	1495677.23
925	399983.39	1495707.64
926	399990.76	1495710.59
927	399997.82	1495713.66
928	399998.50	1495698.60
929	399998.83	1495692.52
930	399999.38	1495688.24
931	400019.11	1495633.39
932	400080.80	1495643.57
933	400067.33	1495786.73
934	400104.05	1495805.95
935	400098.29	1495818.04
936	400130.96	1495836.92
937	400109.27	1495885.29
938	400138.64	1495900.21
939	400209.73	1495951.77
940	400222.06	1495967.03
941	400228.18	1495975.85
942	400230.17	1495978.72
943	400289.75	1496050.29
944	400295.94	1496059.80
945	400306.60	1496072.23
946	400312.99	1496079.71
947	400319.27	1496087.04
948	400319.71	1496087.56
949	400320.20	1496085.15
950	400321.87	1496076.98
951	400335.00	1496079.86
952	400345.29	1496111.33
953	400346.45	1496114.89
954	400341.38	1496115.65
955	400410.22	1496192.92
956	400422.61	1496207.64
957	400449.06	1496224.74
958	400445.01	1496233.84
959	400459.76	1496250.04
960	400475.02	1496257.68
961	400478.53	1496268.71
962	400499.09	1496280.30
963	400519.02	1496291.54
964	400527.99	1496296.49

№	Координата Х, м	Координата Y, м
965	400502.83	1496366.83
966	400484.20	1496403.80
967	400480.38	1496411.43
968	400472.22	1496447.03
969	400444.61	1496524.72
970	400441.98	1496537.33
971	400434.89	1496589.04
972	400409.08	1496676.55
973	400402.80	1496689.74
974	400401.18	1496694.09
975	400294.35	1496864.96
976	400269.63	1496923.54
977	400266.80	1496922.66
978	400264.58	1496920.92
979	400245.50	1497013.32
980	400198.96	1497140.19
981	400188.62	1497168.36
982	400181.19	1497188.62
983	400179.12	1497194.25
984	400114.42	1497369.97
985	400113.69	1497371.97
986	400081.54	1497457.02
987	400080.54	1497462.31
988	400064.80	1497505.23
989	400063.84	1497507.88
990	400063.65	1497508.39
991	400044.41	1497560.83
992	400043.24	1497560.48
993	400040.54	1497568.98
994	400033.26	1497591.89
995	399884.32	1497997.76
996	399872.74	1498029.32
997	399854.28	1498210.96
998	399825.23	1498525.22
999	399824.72	1498530.11
1000	399851.13	1498525.88
1001	399855.55	1498545.45
1002	399849.72	1498546.29
1003	399851.88	1498559.04
1004	399854.07	1498572.84
1005	399903.35	1498565.22
1006	399903.42	1498565.36
1007	399906.34	1498566.65
1008	399910.74	1498568.65
1009	399913.06	1498569.72
1010	399920.39	1498573.06
1011	399930.01	1498577.44

№	Координата Х, м	Координата Y, м
1012	399933.47	1498579.02
1013	399935.29	1498579.87
1014	399942.52	1498583.15
1015	399953.65	1498588.23
1016	399958.60	1498590.49
1017	399982.81	1498601.51
1018	399988.61	1498604.10
1019	399993.89	1498606.56
1020	400005.13	1498611.61
1021	400009.09	1498613.49
1022	400016.59	1498616.94
1023	400276.00	1498735.20
1024	400408.75	1498749.97
1025	400615.00	1498886.00
1026	400663.73	1498918.30
1027	400644.83	1499055.50
1028	400644.13	1499060.53
1029	400643.43	1499065.63
1030	400642.93	1499069.26
1031	400642.84	1499069.84
1032	400642.07	1499075.49
1033	400642.01	1499075.96
1034	400639.66	1499093.05
1035	400639.29	1499095.73
1036	400696.82	1499181.10
1037	400702.57	1499189.65
1038	400715.68	1499209.09
1039	400730.81	1499217.80
1040	400775.84	1499243.70
1041	400784.79	1499248.85
1042	400829.98	1499275.03
1043	400875.13	1499301.12
1044	400884.14	1499306.33
1045	400929.30	1499332.39
1046	400976.68	1499359.73
1047	400984.60	1499364.31
1048	400939.38	1499453.60
1049	400921.79	1499476.01
1050	400776.28	1499661.38
1051	400775.18	1499659.82
1052	400758.31	1499635.88
1053	400752.63	1499627.81
1054	400731.90	1499599.48
1055	400718.45	1499580.57
1056	400703.42	1499559.41
1057	400690.33	1499547.30
1058	400680.19	1499551.15

№	Координата Х, м	Координата Y, м
1059	400650.96	1499576.22
1060	400633.31	1499590.82
1061	400587.33	1499631.85
1062	400560.83	1499663.87
1063	400547.30	1499664.83
1064	400541.65	1499669.35
1065	400493.81	1499708.88
1066	400488.03	1499713.43
1067	400424.58	1499773.75
1068	400389.87	1499790.62
1069	400361.78	1499812.48
1070	400358.94	1499811.89
1071	400352.84	1499810.69
1072	400347.09	1499811.04
1073	400300.00	1500134.00
1074	400276.55	1500301.88
Контур 3		
1	398302.77	1495768.17
2	398281.78	1495757.54
3	398314.35	1495694.94
4	398323.96	1495700.00
5	398334.67	1495705.66
6	398321.61	1495731.36
7	398324.64	1495732.89
8	398324.39	1495733.38
9	398324.97	1495733.68
10	398323.43	1495736.70
11	398322.89	1495736.42
12	398322.57	1495737.07
13	398319.40	1495735.46
14	398302.77	1495768.17
Контур 4		
1	398612.73	1495466.95
2	398589.39	1495455.39
3	398570.85	1495446.25
4	398564.95	1495458.35
5	398562.92	1495462.54
6	398560.32	1495461.13
7	398562.32	1495456.98
8	398568.16	1495444.92
9	398527.41	1495424.46
10	398530.74	1495417.81
11	398535.33	1495407.77
12	398549.72	1495414.89
13	398553.96	1495406.49
14	398556.43	1495407.74
15	398552.22	1495416.41

№	Координата Х, м	Координата Y, м
16	398570.04	1495425.51
17	398611.74	1495446.78
18	398620.61	1495451.43
19	398612.73	1495466.95
Контур 5		
1	396764.11	1499177.79
2	396751.48	1499175.70
3	396618.47	1499157.25
4	396294.38	1499112.29
5	396292.80	1499123.68
6	396092.35	1499096.10
7	396002.87	1499081.21
8	395158.83	1498940.73
9	395133.65	1498936.55
10	395094.03	1498929.93
11	395064.00	1498925.00
12	395045.76	1498921.89
13	395021.35	1498917.85
14	394973.49	1498909.82
15	394959.84	1498926.71
16	394596.21	1498725.90
17	394554.48	1498798.05
18	394551.31	1498810.10
19	394489.34	1498825.37
20	394489.35	1498825.37
21	394489.34	1498825.37
22	394482.47	1498824.62
23	394475.43	1498894.29
24	394475.43	1498894.29
25	394454.33	1499103.22
26	394385.28	1499117.13
27	394365.07	1499099.09
28	394354.09	1499062.76
29	394347.03	1499031.04
30	394345.61	1499016.33
31	394341.70	1499007.12
32	394324.16	1499003.46
33	394327.44	1498986.11
34	394329.56	1498986.69
35	394330.97	1498971.66
36	394335.19	1498916.12
37	394266.38	1498900.43
38	394267.59	1498879.60
39	394259.86	1498877.81
40	394262.95	1498864.71
41	394222.48	1498851.02
42	394222.67	1498828.47

№	Координата Х, м	Координата Y, м
43	394212.33	1498828.36
44	394212.45	1498826.55
45	394210.53	1498826.55
46	394209.04	1498762.80
47	394201.80	1498712.40
48	394197.57	1498683.72
49	394197.88	1498652.94
50	394199.48	1498635.71
51	394194.47	1498554.77
52	394155.52	1498558.88
53	394091.94	1498566.24
54	394091.27	1498560.27
55	394100.41	1498559.21
56	394154.84	1498552.92
57	394205.76	1498547.39
58	394286.45	1498542.98
59	394290.60	1498538.55
60	394291.54	1498499.44
61	394270.17	1498500.09
62	394270.32	1498489.86
63	394270.33	1498488.93
64	394267.83	1498485.74
65	394264.84	1498481.92
66	394264.30	1498460.38
67	394259.14	1498427.81
68	394262.27	1498427.55
69	394261.94	1498406.22
70	394261.49	1498394.52
71	394257.83	1498394.52
72	394257.72	1498385.70
73	394258.88	1498364.37
74	394279.57	1498362.81
75	394280.87	1498344.79
76	394283.74	1498317.38
77	394288.44	1498285.53
78	394289.13	1498282.74
79	394290.13	1498278.66
80	394295.14	1498258.33
81	394297.32	1498244.03
82	394203.50	1498224.43
83	394200.98	1498240.82
84	394156.40	1498266.13
85	394141.78	1498262.71
86	394112.68	1498292.28
87	394077.41	1498255.91
88	394104.97	1498182.07
89	394193.14	1498195.29

№	Координата Х, м	Координата Y, м
90	394218.49	1498165.54
91	394260.37	1498145.70
92	394262.57	1498120.35
93	394285.72	1498107.12
94	394316.58	1498104.92
95	394325.63	1498070.94
96	394319.39	1498017.11
97	394228.78	1497860.55
98	394282.03	1497700.22
99	394739.87	1497714.20
100	394740.60	1497537.81
101	394741.26	1497338.78
102	394740.33	1497300.43
103	394731.97	1497293.18
104	394719.70	1497275.33
105	394705.76	1497275.33
106	394699.62	1497268.08
107	394698.51	1497255.26
108	394689.58	1497241.31
109	394690.70	1497213.43
110	394692.93	1497164.35
111	394728.62	1496939.60
112	394739.54	1496897.17
113	394743.46	1496787.38
114	394693.67	1496783.58
115	394598.36	1496775.30
116	394498.71	1496766.87
117	394398.80	1496733.01
118	394367.81	1496897.12
119	394349.48	1496994.29
120	394344.63	1496995.92
121	394342.67	1497012.08
122	394324.91	1497012.37
123	394317.10	1497012.32
124	394307.50	1497012.48
125	394296.09	1497012.09
126	394291.24	1497015.71
127	394291.24	1497017.70
128	394289.24	1497017.70
129	394169.99	1497054.83
130	394159.53	1497057.98
131	394143.48	1497060.28
132	394133.70	1497061.67
133	394116.46	1497064.14
134	394098.46	1497073.54
135	394083.95	1497072.49
136	393846.25	1497103.69

№	Координата Х, м	Координата Y, м
137	393763.92	1497114.50
138	393730.41	1497303.37
139	393720.45	1497311.05
140	393708.70	1497320.20
141	393697.20	1497330.55
142	393689.30	1497336.55
143	393680.50	1497343.20
144	393672.10	1497353.90
145	393663.70	1497361.05
146	393650.45	1497372.35
147	393647.40	1497375.10
148	393645.60	1497377.15
149	393643.95	1497379.05
150	393642.10	1497381.20
151	393645.85	1497384.50
152	393645.85	1497385.30
153	393643.35	1497394.15
154	393636.00	1497401.45
155	393630.00	1497409.40
156	393621.85	1497415.30
157	393615.50	1497423.20
158	393611.40	1497432.20
159	393604.10	1497441.55
160	393595.65	1497452.50
161	393590.55	1497464.25
162	393589.05	1497485.80
163	393589.35	1497489.60
164	393588.26	1497492.45
165	393582.65	1497507.15
166	393581.40	1497513.65
167	393583.00	1497518.20
168	393584.79	1497519.84
169	393590.55	1497525.10
170	393581.50	1497547.60
171	393581.27	1497548.36
172	393579.58	1497554.17
173	393580.54	1497554.51
174	393575.53	1497568.38
175	393574.81	1497569.27
176	393552.69	1497566.24
177	391609.03	1497298.26
178	391714.48	1496688.33
179	391955.76	1496746.26
180	392155.49	1496902.03
181	392076.87	1497016.97
182	392052.12	1497040.01
183	391936.16	1497044.96

№	Координата Х, м	Координата Y, м
184	391911.62	1497172.15
185	391922.08	1497202.91
186	391971.87	1497230.49
187	391980.02	1497308.40
188	392105.98	1497330.96
189	392138.15	1497323.12
190	392156.62	1497295.36
191	392177.61	1497070.01
192	392098.90	1497048.57
193	392086.30	1497022.49
194	392115.00	1496996.53
195	392123.33	1497003.70
196	392129.72	1496995.48
197	392122.66	1496987.26
198	392170.62	1496910.97
199	392764.63	1497214.79
200	393142.73	1497249.82
201	393301.71	1497211.68
202	393301.73	1497211.67
203	393301.72	1497211.67
204	393352.78	1497149.09
205	393595.79	1496851.22
206	393757.94	1496808.80
207	393896.75	1496666.34
208	394018.81	1496451.39
209	394044.83	1496449.88
210	394097.65	1496439.98
211	394161.19	1496425.48
212	394183.32	1496424.14
213	394166.47	1496410.43
214	394145.22	1496392.16
215	394118.53	1496361.91
216	394091.61	1496310.94
217	394085.62	1496291.79
218	394077.29	1496244.67
219	394074.95	1496213.95
220	394074.65	1496149.66
221	394070.84	1496076.33
222	394062.41	1496032.12
223	394054.23	1495997.22
224	394043.67	1495964.88
225	394026.09	1495922.82
226	394002.31	1495877.73
227	394003.48	1495876.51
228	394009.28	1495871.10
229	394006.26	1495839.70
230	394038.54	1495810.98

№	Координата Х, м	Координата Y, м
231	394036.89	1495808.38
232	394037.69	1495807.87
233	394038.48	1495807.36
234	394039.97	1495809.70
235	394039.98	1495809.69
236	394039.98	1495809.70
237	394043.12	1495806.90
238	394040.20	1495802.67
239	394041.75	1495801.59
240	394043.89	1495804.67
241	394044.55	1495805.62
242	394092.38	1495763.04
243	394015.97	1495681.35
244	393971.78	1495716.53
245	393828.36	1495524.60
246	393829.09	1495523.23
247	393879.01	1495429.94
248	393881.85	1495424.62
249	393903.35	1495385.20
250	393877.03	1495362.02
251	393827.21	1495335.97
252	393798.66	1495383.27
253	393776.32	1495423.78
254	393750.64	1495410.56
255	393711.71	1495390.54
256	393708.51	1495390.84
257	393700.00	1495401.43
258	393696.49	1495408.63
259	393647.27	1495378.10
260	393644.62	1495377.59
261	393635.22	1495372.21
262	393625.91	1495388.87
263	393621.01	1495386.08
264	393630.72	1495369.38
265	393624.17	1495365.48
266	393601.57	1495361.97
267	393560.91	1495341.91
268	393512.57	1495341.52
269	393499.30	1495346.34
270	393486.92	1495350.83
271	393141.40	1495474.09
272	393080.33	1495496.47
273	392839.55	1495537.20
274	392640.63	1495568.77
275	392563.34	1495609.77
276	392226.10	1495598.72
277	392047.40	1495444.31

№	Координата Х, м	Координата Y, м
278	391850.94	1495384.88
279	391485.38	1495446.17
280	391475.04	1495349.73
281	391449.01	1495108.01
282	391709.60	1495090.57
283	391975.99	1495074.33
284	391990.03	1494942.83
285	392041.31	1494523.35
286	392071.34	1494354.36
287	392076.14	1494356.19
288	392084.84	1494356.32
289	392093.71	1494353.23
290	392097.79	1494354.09
291	392101.04	1494353.53
292	392103.48	1494302.96
293	392102.93	1494273.84
294	392107.03	1494258.37
295	392115.46	1494201.75
296	392142.46	1494012.20
297	392153.21	1493933.40
298	392273.35	1493934.94
299	392635.83	1493972.89
300	392660.48	1493911.98
301	392989.76	1493915.07
302	393363.88	1493999.75
303	393484.75	1494006.93
304	393654.16	1493936.06
305	393693.71	1493877.62
306	393851.70	1493807.89
307	393822.95	1493802.98
308	393778.41	1493795.49
309	393760.06	1493792.93
310	393752.53	1493791.34
311	393743.13	1493788.78
312	393735.46	1493786.21
313	393728.54	1493782.66
314	393722.74	1493778.83
315	393716.97	1493773.85
316	393711.41	1493767.40
317	393706.80	1493759.56
318	393703.05	1493750.82
319	393701.32	1493745.49
320	393699.52	1493736.22
321	393692.41	1493697.93
322	393684.76	1493655.41
323	393677.13	1493612.59
324	393671.58	1493580.54

№	Координата Х, м	Координата Y, м
325	393663.40	1493536.30
326	393655.47	1493494.23
327	393647.52	1493449.15
328	393645.81	1493440.13
329	393644.45	1493434.64
330	393642.35	1493430.42
331	393638.43	1493427.69
332	393634.46	1493425.94
333	393630.04	1493425.20
334	393630.56	1493396.55
335	393599.55	1493405.17
336	393561.56	1493406.42
337	393546.87	1493406.91
338	393473.32	1493409.32
339	393547.31	1493405.96
340	393604.60	1493397.40
341	393649.06	1493382.86
342	393683.25	1493370.90
343	393749.47	1493341.24
344	393745.01	1493330.03
345	394193.99	1493141.13
346	394321.65	1493079.63
347	394422.93	1492978.48
348	394495.55	1492817.25
349	394503.33	1492778.25
350	394509.36	1492779.29
351	394513.06	1492767.46
352	394529.54	1492658.35
353	394543.84	1492565.52
354	394555.58	1492521.94
355	394569.37	1492476.22
356	394605.38	1492391.79
357	394612.78	1492371.16
358	394618.52	1492375.59
359	394680.23	1492239.71
360	394702.46	1492196.09
361	394751.20	1492114.01
362	394802.49	1492027.65
363	394808.98	1492018.75
364	394818.94	1492002.58
365	394848.55	1491962.51
366	394893.13	1491905.47
367	394911.23	1491882.53
368	394930.36	1491859.65
369	394953.16	1491834.57
370	394981.83	1491804.90
371	395001.11	1491781.56

№	Координата Х, м	Координата Y, м
372	395059.41	1491729.06
373	395072.22	1491672.86
374	395101.08	1491635.41
375	395160.25	1491550.94
376	395210.27	1491479.64
377	395248.26	1491428.76
378	395269.95	1491399.01
379	395289.74	1491374.15
380	395318.51	1491342.49
381	395347.30	1491316.19
382	395392.01	1491283.20
383	395417.80	1491265.87
384	395511.13	1491199.44
385	395538.69	1491180.84
386	395541.97	1491176.03
387	395559.11	1491157.30
388	395601.20	1491129.51
389	395605.17	1491129.36
390	395608.58	1491131.33
391	395637.18	1491111.04
392	395704.63	1491065.32
393	395895.88	1490931.34
394	395912.09	1490920.09
395	395937.67	1490902.30
396	396133.67	1490766.06
397	396149.19	1490755.29
398	396164.87	1490744.37
399	396172.99	1490739.01
400	396182.84	1490732.54
401	396200.25	1490721.05
402	396203.41	1490719.43
403	396217.82	1490712.02
404	396243.84	1490698.64
405	396244.45	1490698.33
406	396270.81	1490684.78
407	396297.91	1490670.84
408	396323.15	1490657.87
409	396349.21	1490644.47
410	396350.81	1490643.60
411	396376.84	1490629.34
412	396403.33	1490614.83
413	396415.19	1490608.33
414	396429.61	1490600.09
415	396452.10	1490587.23
416	396457.87	1490584.06
417	396465.76	1490579.72
418	396472.75	1490576.04

№	Координата Х, м	Координата Y, м
419	396499.46	1490561.97
420	396523.07	1490549.56
421	396540.15	1490540.55
422	396551.22	1490535.38
423	396578.71	1490522.54
424	396580.78	1490521.57
425	396589.79	1490517.60
426	396606.22	1490510.36
427	396638.65	1490496.07
428	396639.90	1490495.58
429	396667.07	1490484.82
430	396695.50	1490473.59
431	396723.23	1490462.63
432	396756.02	1490449.67
433	396797.34	1490433.33
434	396817.11	1490425.51
435	396842.66	1490413.56
436	396840.56	1490409.97
437	396860.08	1490402.47
438	396860.59	1490405.20
439	396895.59	1490388.85
440	396924.28	1490375.74
441	396938.05	1490369.45
442	396940.01	1490368.55
443	396956.63	1490360.96
444	396961.36	1490358.35
445	397011.41	1490330.86
446	397018.74	1490350.87
447	397012.77	1490365.90
448	397014.16	1490369.92
449	397022.28	1490382.78
450	397024.90	1490387.10
451	397026.16	1490389.16
452	397035.47	1490404.49
453	397047.38	1490397.07
454	397052.88	1490403.75
455	397062.96	1490413.80
456	397052.56	1490424.12
457	397055.34	1490427.89
458	397053.09	1490429.69
459	397046.78	1490434.73
460	397034.40	1490450.77
461	397029.06	1490455.87
462	397031.01	1490458.53
463	397029.02	1490460.70
464	397019.83	1490470.74
465	397008.76	1490482.83

№	Координата Х, м	Координата Y, м
466	397010.83	1490486.91
467	396997.52	1490500.94
468	396991.49	1490504.20
469	396988.89	1490501.47
470	396978.28	1490511.89
471	396976.82	1490514.08
472	396972.34	1490518.13
473	396979.22	1490524.59
474	396962.28	1490576.64
475	396930.35	1490674.81
476	396818.40	1490637.21
477	396812.93	1490651.95
478	396811.01	1490657.10
479	396803.97	1490681.04
480	396727.28	1490940.94
481	396715.92	1490980.30
482	396709.76	1491001.62
483	396708.28	1491006.76
484	396706.65	1491012.42
485	396686.61	1491081.81
486	396766.18	1491103.29
487	396748.74	1491146.38
488	396639.64	1491585.71
489	396627.11	1491636.17
490	396475.22	1491962.69
491	396418.11	1492261.00
492	396390.80	1492403.61
493	396368.79	1492518.55
494	396352.57	1492555.13
495	396261.00	1492761.56
496	396229.18	1492833.30
497	396226.35	1492839.69
498	396228.25	1493057.03
499	396273.71	1493223.17
500	396290.73	1493250.92
501	396447.94	1493507.24
502	396488.69	1493604.51
503	396511.52	1493705.76
504	396516.56	1493793.52
505	396507.62	1493832.64
506	396506.87	1493841.64
507	396488.34	1493933.70
508	396475.49	1493997.59
509	396473.69	1494006.59
510	396375.48	1494257.60
511	396373.42	1494262.88
512	396372.96	1494264.05

№	Координата Х, м	Координата Y, м
513	396338.47	1494352.06
514	396277.16	1494518.58
515	396266.50	1494548.15
516	396264.92	1494586.51
517	396263.85	1494612.66
518	396262.87	1494636.61
519	396262.81	1494638.05
520	396274.93	1494642.35
521	396275.29	1494645.62
522	396322.71	1494909.12
523	396325.63	1494937.51
524	396332.13	1494960.27
525	396371.43	1495040.90
526	396389.66	1495075.01
527	396375.46	1495081.18
528	396392.81	1495105.54
529	396383.41	1495139.31
530	396384.85	1495144.01
531	396399.44	1495208.58
532	396395.62	1495209.56
533	396402.60	1495233.47
534	396402.30	1495235.90
535	396406.16	1495248.08
536	396407.33	1495247.71
537	396415.15	1495306.46
538	396415.31	1495307.63
539	396415.67	1495310.43
540	396414.53	1495310.79
541	396415.12	1495316.67
542	396417.88	1495327.85
543	396420.26	1495327.24
544	396425.73	1495349.63
545	396426.59	1495350.04
546	396437.85	1495358.65
547	396445.70	1495364.68
548	396457.28	1495419.78
549	396481.60	1495535.46
550	396489.51	1495569.50
551	396507.38	1495565.30
552	396520.94	1495623.86
553	396516.64	1495624.66
554	396519.02	1495634.93
555	396524.05	1495634.07
556	396530.03	1495663.29
557	396527.96	1495667.90
558	396530.78	1495669.51
559	396533.96	1495669.46

№	Координата Х, м	Координата Y, м
560	396535.11	1495673.50
561	396539.49	1495688.94
562	396542.41	1495688.22
563	396544.60	1495691.75
564	396549.43	1495690.92
565	396565.25	1495774.32
566	396566.74	1495774.00
567	396586.37	1495857.60
568	396588.69	1495864.48
569	396589.32	1495883.10
570	396603.07	1495994.36
571	396604.45	1496000.01
572	396606.77	1496005.83
573	396613.12	1496021.03
574	396616.69	1496032.05
575	396619.98	1496040.35
576	396620.49	1496041.63
577	396629.35	1496104.27
578	396632.90	1496129.26
579	396649.97	1496249.93
580	396673.97	1496419.56
581	396672.89	1496452.82
582	396671.70	1496480.35
583	396668.76	1496548.72
584	396680.74	1496552.73
585	396648.04	1496656.66
586	396648.18	1496657.82
587	396637.86	1496688.99
588	396623.68	1496731.22
589	396592.72	1496809.84
590	396586.61	1496809.23
591	396573.99	1496836.39
592	396573.73	1496836.96
593	396570.30	1496835.46
594	396569.87	1496836.50
595	396572.43	1496839.63
596	396558.52	1496871.23
597	396549.05	1496895.74
598	396534.15	1496934.29
599	396533.31	1496933.93
600	396528.48	1496950.93
601	396508.91	1496993.44
602	396514.83	1496996.37
603	396493.60	1497036.43
604	396483.41	1497056.25
605	396481.37	1497059.56
606	396467.35	1497093.43

№	Координата Х, м	Координата Y, м
607	396429.52	1497182.16
608	396421.06	1497200.20
609	396415.81	1497210.93
610	396386.47	1497280.88
611	396377.69	1497301.62
612	396368.26	1497322.40
613	396358.81	1497343.23
614	396354.82	1497352.02
615	396324.42	1497427.44
616	396323.87	1497428.88
617	396271.84	1497551.61
618	396268.71	1497562.25
619	396259.71	1497592.82
620	396252.39	1497617.69
621	396235.66	1497674.58
622	396221.56	1497722.45
623	396203.30	1497883.22
624	396209.90	1497883.22
625	396210.10	1497889.82
626	396216.10	1497889.73
627	396218.39	1497907.12
628	396222.46	1497949.13
629	396229.53	1497992.53
630	396233.72	1498013.34
631	396238.88	1498051.14
632	396241.78	1498050.64
633	396256.94	1498109.16
634	396262.94	1498108.26
635	396291.59	1498173.78
636	396328.24	1498253.11
637	396356.49	1498311.62
638	396363.08	1498321.54
639	396375.77	1498351.14
640	396413.01	1498425.16
641	396440.77	1498483.49
642	396454.84	1498518.70
643	396538.62	1498684.66
644	396566.18	1498739.98
645	396586.95	1498784.49
646	396591.83	1498803.10
647	396612.21	1498841.59
648	396614.98	1498846.87
649	396620.78	1498860.42
650	396632.22	1498888.54
651	396642.09	1498911.17
652	396646.63	1498922.56
653	396653.31	1498935.03

№	Координата Х, м	Координата Y, м
654	396658.39	1498947.67
655	396664.85	1498959.41
656	396675.97	1498978.49
657	396685.49	1499001.85
658	396690.77	1499015.28
659	396693.62	1499014.27
660	396699.46	1499025.94
661	396707.53	1499042.08
662	396720.46	1499068.44
663	396718.34	1499069.49
664	396729.11	1499091.50
665	396731.42	1499090.58
666	396742.31	1499113.20
667	396752.50	1499135.36
668	396763.06	1499159.01
669	396758.07	1499161.66
670	396764.11	1499177.79
Контур 6		
1	398141.91	1495658.21
2	398140.14	1495657.26
3	398133.25	1495653.59
4	398131.99	1495656.32
5	398115.54	1495647.87
6	398102.82	1495641.34
7	398102.36	1495638.97
8	398101.30	1495633.49
9	398092.62	1495633.37
10	398096.60	1495624.62
11	398098.99	1495627.85
12	398103.02	1495628.54
13	398107.55	1495618.73
14	398119.11	1495593.65
15	398122.74	1495595.34
16	398128.18	1495597.86
17	398129.63	1495598.53
18	398131.82	1495598.64
19	398141.13	1495580.92
20	398146.06	1495577.82
21	398149.08	1495575.19
22	398153.06	1495574.42
23	398159.22	1495576.18
24	398165.76	1495583.64
25	398176.63	1495562.81
26	398183.17	1495566.27
27	398187.38	1495568.49
28	398195.39	1495572.73
29	398200.69	1495575.55

№	Координата Х, м	Координата Y, м
30	398205.98	1495578.34
31	398212.17	1495581.63
32	398217.47	1495584.43
33	398220.12	1495585.83
34	398212.74	1495602.17
35	398219.44	1495605.56
36	398217.86	1495608.68
37	398207.55	1495603.57
38	398202.18	1495600.91
39	398196.36	1495598.02
40	398190.98	1495595.35
41	398185.14	1495592.46
42	398177.13	1495608.34
43	398169.27	1495604.36
44	398141.91	1495658.21
Контур 7		
1	397462.93	1495622.37
2	397442.02	1495611.78
3	397453.19	1495589.58
4	397457.26	1495591.65
5	397460.38	1495585.53
6	397463.65	1495587.19
7	397460.53	1495593.30
8	397474.07	1495600.18
9	397462.93	1495622.37
Контур 8		
1	397561.28	1495746.93
2	397553.26	1495742.83
3	397554.76	1495739.87
4	397562.40	1495724.76
5	397565.78	1495726.30
6	397567.08	1495723.71
7	397569.57	1495725.07
8	397570.88	1495725.76
9	397571.73	1495726.51
10	397581.29	1495731.44
11	397580.11	1495733.75
12	397575.03	1495731.07
13	397567.26	1495746.74
14	397562.59	1495744.35
15	397561.28	1495746.93
Контур 9		
1	396934.00	1496469.90
2	396923.54	1496468.87
3	396924.57	1496458.43
4	396935.02	1496459.45
5	396934.51	1496464.68

№	Координата Х, м	Координата Y, м
6	396934.00	1496469.90
Контур 10		
1	398317.79	1496843.18
2	398303.05	1496841.10
3	398305.32	1496823.98
4	398293.06	1496818.77
5	398302.83	1496798.83
6	398303.22	1496798.03
7	398274.40	1496783.22
8	398199.12	1496744.49
9	398193.31	1496741.50
10	398195.35	1496737.48
11	398201.07	1496740.38
12	398229.42	1496754.73
13	398231.68	1496750.28
14	398243.29	1496756.15
15	398241.02	1496760.60
16	398275.94	1496779.07
17	398285.35	1496754.86
18	398286.68	1496751.44
19	398267.80	1496744.43
20	398261.59	1496742.11
21	398264.39	1496736.57
22	398270.53	1496738.51
23	398270.87	1496738.61
24	398274.31	1496739.84
25	398291.46	1496746.01
26	398330.83	1496668.40
27	398332.64	1496664.84
28	398336.00	1496658.25
29	398336.35	1496657.56
30	398346.79	1496650.56
31	398361.60	1496640.65
32	398396.80	1496622.48
33	398412.67	1496630.52
34	398388.05	1496700.88
35	398365.22	1496747.09
36	398338.68	1496800.90
37	398317.79	1496843.18
Контур 11		
1	396832.43	1496658.78
2	396828.86	1496656.98
3	396830.66	1496653.41
4	396834.23	1496655.22
5	396833.33	1496657.00
6	396832.43	1496658.78
Контур 12		

№	Координата Х, м	Координата Y, м
1	396732.98	1496855.68
2	396729.41	1496853.88
3	396731.21	1496850.31
4	396734.78	1496852.11
5	396733.88	1496853.90
6	396732.98	1496855.68
Контур 13		
1	398223.96	1497042.26
2	398164.37	1497011.77
3	398245.44	1496939.06
4	398269.53	1496951.26
5	398223.96	1497042.26
Контур 14		
1	398168.77	1497080.44
2	398136.84	1497064.27
3	398162.13	1497014.31
4	398205.72	1497034.70
5	398199.85	1497046.29
6	398213.40	1497053.15
7	398200.08	1497079.47
8	398175.55	1497067.06
9	398168.77	1497080.44
Контур 15		
1	396504.42	1497486.09
2	396493.92	1497485.95
3	396494.06	1497475.45
4	396504.56	1497475.59
5	396504.49	1497480.84
6	396504.42	1497486.09
Контур 16		
1	396521.57	1497665.59
2	396520.10	1497655.19
3	396530.50	1497653.71
4	396531.24	1497658.91
5	396531.98	1497664.11
6	396521.57	1497665.59
Контур 17		
1	401761.58	1501230.55
2	401672.86	1501217.27
3	401658.87	1501215.19
4	401589.32	1501205.29
5	401569.11	1501202.28
6	401484.19	1501190.58
7	401467.66	1501188.08
8	401452.21	1501185.92
9	401436.55	1501183.72
10	401349.70	1501172.66

№	Координата Х, м	Координата Y, м
11	401351.61	1501097.20
12	401399.61	1501034.48
13	401344.00	1500985.44
14	401343.02	1500892.59
15	401368.36	1500901.27
16	401411.77	1500897.13
17	401424.92	1500875.40
18	401410.48	1500811.65
19	401323.55	1500779.53
20	401247.85	1500876.59
21	401183.13	1500828.40
22	401169.36	1500789.84
23	401136.30	1500748.52
24	401103.26	1500745.76
25	400975.64	1500714.18
26	400974.85	1500710.99
27	400788.24	1500594.07
28	400742.93	1500565.72
29	400801.21	1500506.58
30	400704.16	1500440.20
31	400681.84	1500424.94
32	400653.69	1500401.05
33	400614.17	1500373.84
34	400651.50	1500327.27
35	400683.28	1500289.41
36	400696.08	1500273.74
37	400708.95	1500258.55
38	400721.45	1500243.25
39	400733.68	1500228.30
40	400764.08	1500191.55
41	400794.38	1500154.93
42	400811.89	1500133.41
43	400824.27	1500118.81
44	400884.95	1500045.47
45	400913.83	1500011.03
46	400936.36	1499983.33
47	400980.77	1500014.52
48	400997.01	1500025.92
49	401033.46	1500051.52
50	401045.20	1500059.76
51	401055.76	1500008.62
52	401043.60	1499920.19
53	401237.13	1499957.40
54	401285.52	1499882.07
55	401337.74	1499880.77
56	401400.41	1499878.14
57	401456.58	1499874.62

№	Координата Х, м	Координата Y, м
58	401463.22	1499874.20
59	401513.61	1499879.13
60	401567.65	1499884.41
61	401569.64	1499884.60
62	401618.90	1499889.42
63	401668.13	1499894.23
64	401717.38	1499899.05
65	401767.42	1499903.94
66	401791.95	1499906.33
67	401815.93	1499906.27
68	401842.02	1499906.19
69	401902.78	1499912.79
70	401916.14	1499920.96
71	401933.62	1499931.65
72	401976.33	1499962.36
73	401971.52	1499990.70
74	401968.77	1500006.89
75	401963.75	1500036.51
76	401958.69	1500066.27
77	401957.62	1500072.60
78	401956.44	1500084.64
79	401951.80	1500132.23
80	401947.18	1500176.74
81	401944.55	1500201.73
82	401939.69	1500248.98
83	401928.48	1500298.64
84	401923.17	1500322.18
85	401917.60	1500346.84
86	401913.16	1500366.51
87	401909.15	1500384.24

№	Координата Х, м	Координата Y, м
88	401903.09	1500411.10
89	401900.78	1500421.32
90	401895.40	1500452.60
91	401888.31	1500493.81
92	401881.26	1500534.82
93	401874.11	1500576.33
94	401867.00	1500617.66
95	401860.86	1500653.40
96	401859.87	1500659.15
97	401852.73	1500700.61
98	401845.58	1500742.21
99	401844.96	1500745.78
100	401840.97	1500771.81
101	401839.14	1500783.69
102	401834.13	1500816.33
103	401831.98	1500830.32
104	401826.80	1500863.98
105	401825.94	1500869.59
106	401822.93	1500889.34
107	401820.37	1500905.91
108	401816.70	1500929.82
109	401814.21	1500943.52
110	401807.28	1500981.62
111	401800.33	1501019.85
112	401793.35	1501058.22
113	401786.34	1501096.81
114	401779.28	1501135.63
115	401772.15	1501174.84
116	401763.21	1501224.02
117	401761.58	1501230.55

2. Координаты границ населенных пунктов, входящих в состав Билимбаевского сельского территориального управления

Таблица 2

Координаты границы поселка Билимбай

№	Координата X, м	Координата Y, м	№	Координата X, м	Координата Y, м
Контур 1			42	401896.16	1484619.40
1	401783.08	1485634.49	43	401901.26	1484599.57
2	401781.93	1485633.39	44	401929.14	1484570.09
3	401739.71	1485629.02	45	401930.66	1484544.32
4	401726.25	1485617.06	46	401939.11	1484519.27
5	401754.57	1485586.28	47	401955.49	1484494.04
6	401721.38	1485553.33	48	401992.35	1484436.57
7	401755.50	1485542.37	49	402044.81	1484386.91
8	401764.78	1485526.33	50	402049.11	1484380.87
9	401791.44	1485515.63	51	402080.63	1484328.11
10	401795.27	1485470.22	52	402089.17	1484291.23
11	401817.71	1485400.75	53	402088.22	1484291.00
12	401830.85	1485345.98	54	402107.46	1484232.70
13	401833.30	1485289.89	55	402127.93	1484199.98
14	401859.73	1485217.75	56	402161.29	1484222.73
15	401883.59	1485173.40	57	402173.21	1484197.34
16	401884.77	1485143.72	58	402218.12	1484117.58
17	401886.02	1485112.27	59	402246.23	1484090.44
18	401920.26	1485088.21	60	402280.94	1484083.74
19	401922.96	1485072.04	61	402298.20	1484062.37
20	401919.02	1485056.22	62	402331.35	1484060.20
21	401868.43	1485010.87	63	402330.70	1484052.50
22	401874.87	1484986.70	64	402346.64	1484052.56
23	401861.13	1484953.15	65	402354.21	1484044.96
24	401866.80	1484948.13	66	402350.09	1484012.90
25	401862.60	1484925.56	67	402363.34	1483990.19
26	401875.97	1484907.00	68	402361.94	1483971.50
27	401858.59	1484889.39	69	402341.86	1483956.83
28	401898.34	1484838.43	70	402363.05	1483912.74
29	401890.18	1484802.38	71	402392.25	1483865.97
30	401859.44	1484793.05	72	402397.92	1483846.66
31	401839.25	1484753.00	73	402429.84	1483819.12
32	401839.14	1484723.63	74	402456.13	1483780.86
33	401825.59	1484702.94	75	402456.16	1483780.85
34	401833.63	1484679.28	76	402457.32	1483784.51
35	401825.57	1484667.54	77	402487.63	1483881.75
36	401829.30	1484660.03	78	402526.68	1483987.93
37	401832.20	1484654.18	79	402565.28	1484089.63
38	401864.24	1484627.27	80	402570.67	1484100.80
39	401875.93	1484599.16	81	402607.01	1484087.48
40	401885.44	1484610.07	82	402629.83	1484146.29
41	401889.46	1484625.93	83	402591.50	1484164.30

№	Координата Х, м	Координата Y, м
84	402625.85	1484257.98
85	402638.05	1484253.94
86	402686.30	1484385.14
87	402704.07	1484380.06
88	402762.92	1484529.92
89	402746.62	1484533.81
90	402788.26	1484650.41
91	402809.58	1484710.20
92	402857.16	1484843.64
93	402868.12	1484876.30
94	402904.16	1484983.67
95	402934.59	1485058.66
96	402934.74	1485063.65
97	402647.47	1485112.89
98	402582.66	1485116.55
99	402551.80	1485083.38
100	402515.32	1485062.84
101	402253.64	1485075.54
102	402261.62	1485132.97
103	402159.95	1485242.61
104	402172.52	1485501.10
105	402124.30	1485536.03
106	402088.43	1485584.97
107	401986.15	1485622.43
108	401979.90	1485602.76
109	401800.31	1485631.71
110	401783.08	1485634.49
Контур 2		
1	402376.26	1483218.84
2	402376.25	1483218.85
3	402393.90	1483250.32
4	402393.93	1483250.33
5	402393.95	1483250.38
6	402445.44	1483274.59
7	402454.93	1483279.04
8	402499.56	1483305.02
9	402536.69	1483325.72
10	402551.76	1483334.34
11	402580.12	1483358.87
12	402602.78	1483378.70
13	402617.23	1483417.58
14	402636.28	1483470.84
15	402644.66	1483509.77
16	402329.21	1483276.75
17	402329.19	1483276.74
18	402340.10	1483266.38
19	402376.25	1483218.84

№	Координата Х, м	Координата Y, м
20	402376.26	1483218.84
Контур 3		
1	402654.65	1483580.79
2	402658.29	1483606.70
3	402658.38	1483606.84
4	402658.46	1483607.39
5	402694.79	1483665.62
6	402701.20	1483675.97
7	402728.50	1483727.57
8	402734.47	1483738.30
9	402737.60	1483744.17
10	402740.61	1483749.33
11	402754.13	1483773.62
12	402781.69	1483820.21
13	402858.11	1483889.21
14	402892.52	1483920.06
15	402935.15	1483958.53
16	402969.81	1483990.24
17	402981.25	1484012.08
18	403055.13	1484154.34
19	403067.15	1484176.46
20	403074.87	1484192.12
21	403154.18	1484343.26
22	403144.28	1484363.81
23	403101.78	1484452.13
24	403097.63	1484460.76
25	403053.88	1484551.67
26	403049.83	1484560.08
27	403046.43	1484567.14
28	403043.13	1484574.14
29	403042.65	1484575.47
30	403000.90	1484665.00
31	402987.35	1484679.08
32	402991.80	1484684.95
33	402990.66	1484688.14
34	402990.95	1484688.60
35	402988.78	1484692.95
36	402988.56	1484692.57
37	402979.30	1484712.66
38	403051.48	1484800.15
39	403155.13	1484878.25
40	403244.51	1484924.80
41	403252.71	1484927.09
42	403262.24	1484930.20
43	403267.01	1484931.08
44	403268.49	1484931.49
45	403342.58	1484959.78

№	Координата Х, м	Координата Y, м
46	403416.00	1485000.00
47	403440.93	1484980.46
48	403598.52	1484857.52
49	403732.07	1484753.35
50	403786.59	1484710.81
51	403813.59	1484694.24
52	403874.06	1484657.14
53	403922.69	1484627.30
54	403972.04	1484597.02
55	403983.77	1484588.51
56	403990.02	1484583.98
57	404030.00	1484555.00
58	404225.98	1484446.33
59	404257.22	1484502.69
60	404369.63	1484517.70
61	404589.89	1484510.40
62	404732.27	1484521.35
63	404895.37	1484551.69
64	404944.74	1484582.29
65	404950.72	1484604.35
66	404959.82	1484635.09
67	405007.00	1484634.00
68	405002.00	1484622.00
69	405198.00	1484622.00
70	405198.00	1484634.00
71	405209.00	1484634.00
72	405212.69	1484578.41
73	405615.18	1484671.11
74	405617.84	1484671.76
75	405850.70	1484725.99
76	405976.54	1484759.02
77	405989.34	1484721.04
78	406026.09	1484713.21
79	406070.20	1484751.76
80	406135.35	1484794.76
81	406228.15	1484815.14
82	406262.88	1484875.45
83	406265.89	1484868.23
84	406270.66	1484862.02
85	406276.88	1484857.24
86	406284.12	1484854.26
87	406291.88	1484853.24
88	406299.64	1484854.28
89	406306.88	1484857.26
90	406313.08	1484862.05
91	406317.85	1484868.26
92	406320.84	1484875.50

№	Координата Х, м	Координата Y, м
93	406321.86	1484883.27
94	406320.83	1484891.02
95	406317.83	1484898.25
96	406313.05	1484904.47
97	406306.84	1484909.23
98	406299.60	1484912.23
99	406291.83	1484913.24
100	406284.08	1484912.21
101	406304.95	1484947.84
102	406315.77	1484966.46
103	406548.25	1485064.83
104	406643.79	1485105.34
105	407066.84	1485283.69
106	406871.50	1485445.07
107	406851.21	1485461.87
108	406855.65	1485462.70
109	406922.41	1485475.58
110	406966.50	1485483.20
111	407019.50	1485493.09
112	407035.30	1485496.02
113	407074.81	1485503.38
114	407003.68	1485749.41
115	407152.79	1485799.06
116	407174.80	1485805.95
117	407206.17	1485846.51
118	407212.83	1485855.12
119	407268.88	1485851.59
120	407298.98	1485894.06
121	407308.67	1485907.72
122	407360.09	1485980.27
123	407470.06	1485985.98
124	407475.34	1485986.25
125	407651.52	1485995.39
126	407677.17	1486006.91
127	407687.87	1486021.70
128	407703.48	1486037.71
129	407712.65	1486045.99
130	407796.61	1486115.83
131	407728.95	1486192.17
132	407633.33	1486300.08
133	407508.68	1486440.33
134	407442.32	1486541.23
135	407426.93	1486564.45
136	407409.62	1486590.56
137	407392.86	1486575.55
138	407233.76	1486421.98
139	407019.84	1486418.47

№	Координата Х, м	Координата Y, м
140	406912.96	1486559.15
141	406911.26	1486561.39
142	406907.55	1486564.31
143	406902.86	1486572.41
144	406917.55	1486678.70
145	406933.80	1486797.96
146	406949.11	1486890.68
147	406951.69	1486906.71
148	406954.58	1486926.26
149	406955.76	1486934.17
150	406962.46	1486978.97
151	407071.48	1487099.77
152	407086.70	1487103.88
153	407090.25	1487104.84
154	407092.40	1487105.21
155	407204.75	1487135.79
156	407315.95	1487262.98
157	407392.53	1487350.82
158	407409.05	1487369.69
159	407428.27	1487391.77
160	407436.06	1487400.72
161	407450.83	1487417.69
162	407450.90	1487418.53
163	407452.24	1487420.07
164	407484.86	1487438.38
165	407509.62	1487389.84
166	407559.20	1487413.37
167	407594.90	1487507.62
168	407548.71	1487506.08
169	407545.81	1487505.99
170	407543.93	1487507.63
171	407534.88	1487515.50
172	407542.71	1487524.60
173	407497.96	1487556.83
174	407496.29	1487558.05
175	407477.58	1487571.53
176	407730.03	1487883.69
177	407724.32	1487887.46
178	407726.46	1487890.87
179	407717.73	1487895.35
180	407578.48	1487971.82
181	407524.75	1488001.77
182	407491.09	1488020.81
183	407490.65	1488023.51
184	407489.49	1488033.48
185	407489.60	1488038.84
186	407492.62	1488061.38

№	Координата Х, м	Координата Y, м
187	407557.80	1488111.79
188	407569.96	1488121.20
189	407579.20	1488128.34
190	407600.56	1488137.09
191	407653.34	1488134.90
192	407677.23	1488193.51
193	407724.57	1488309.66
194	407719.93	1488305.00
195	407711.39	1488335.13
196	407693.61	1488350.58
197	407684.17	1488347.95
198	407663.91	1488320.65
199	407656.60	1488316.39
200	407649.60	1488317.36
201	407624.50	1488331.62
202	407609.87	1488337.25
203	407595.70	1488339.17
204	407574.23	1488337.64
205	407566.43	1488331.75
206	407564.18	1488325.38
207	407564.56	1488303.05
208	407554.47	1488302.03
209	407549.42	1488305.12
210	407543.59	1488314.54
211	407540.45	1488333.62
212	407533.91	1488346.96
213	407528.03	1488350.54
214	407513.06	1488352.13
215	407501.51	1488349.48
216	407484.12	1488341.93
217	407474.54	1488334.73
218	407470.00	1488326.73
219	407475.27	1488307.66
220	407487.68	1488292.04
221	407505.28	1488283.62
222	407505.31	1488273.18
223	407478.13	1488275.71
224	407460.93	1488282.01
225	407454.57	1488286.71
226	407445.55	1488314.09
227	407441.46	1488317.34
228	407423.55	1488320.22
229	407412.83	1488317.44
230	407407.80	1488313.51
231	407401.00	1488302.40
232	407401.38	1488298.23
233	407403.35	1488276.48

№	Координата X, м	Координата Y, м
234	407400.29	1488262.61
235	407391.04	1488255.73
236	407381.60	1488255.38
237	407367.56	1488266.59
238	407378.22	1488321.73
239	407375.91	1488333.14
240	407371.34	1488337.37
241	407363.52	1488339.96
242	407353.11	1488340.58
243	407346.28	1488338.60
244	407307.94	1488315.66
245	407283.21	1488310.70
246	407275.41	1488306.11
247	407261.10	1488291.40
248	407248.10	1488284.18
249	407228.57	1488285.43
250	407213.58	1488291.26
251	407197.30	1488292.52
252	407180.39	1488288.56
253	407167.38	1488282.00
254	407155.33	1488270.17
255	407144.26	1488272.75
256	407139.36	1488280.57
257	407138.34	1488293.28
258	407133.12	1488299.14
259	407128.25	1488296.84
260	407124.36	1488288.35
261	407120.46	1488287.03
262	407115.56	1488293.21
263	407115.53	1488303.33
264	407111.29	1488306.25
265	407104.14	1488301.66
266	407097.02	1488290.88
267	407092.46	1488290.87
268	407085.29	1488294.11
269	407064.40	1488312.31
270	407038.37	1488307.67
271	407000.66	1488308.40
272	406961.88	1488322.64
273	406933.17	1488345.39
274	406929.62	1488347.31
275	406918.18	1488353.50
276	406906.78	1488356.73
277	406883.68	1488352.10
278	406874.59	1488342.29
279	406868.47	1488320.42
280	406872.78	1488293.03

№	Координата X, м	Координата Y, м
281	406881.61	1488266.07
282	406878.21	1488254.46
283	406876.45	1488248.44
284	406854.74	1488215.11
285	406853.47	1488203.33
286	406832.38	1488230.17
287	406831.07	1488217.41
288	406821.71	1488192.22
289	406811.05	1488176.48
290	406829.93	1488152.44
291	406808.73	1488129.00
292	406767.11	1488114.20
293	406741.44	1488100.10
294	406720.94	1488095.15
295	406669.56	1488076.73
296	406625.68	1488052.79
297	406600.37	1488027.28
298	406571.82	1487990.33
299	406564.95	1487977.28
300	406570.91	1487943.69
301	406560.36	1487936.66
302	406556.14	1487928.64
303	406530.97	1487882.24
304	406506.01	1487835.08
305	406497.72	1487819.42
306	406495.58	1487813.58
307	406479.67	1487770.66
308	406480.20	1487744.91
309	406478.84	1487667.41
310	406478.21	1487625.15
311	406453.70	1487557.25
312	406460.19	1487551.63
313	406456.63	1487548.03
314	406450.98	1487553.42
315	406425.92	1487536.29
316	406388.64	1487513.72
317	406362.73	1487487.14
318	406362.21	1487492.84
319	406287.00	1487458.82
320	406273.20	1487451.51
321	406223.50	1487455.72
322	406218.98	1487450.79
323	406210.35	1487445.43
324	406185.45	1487468.76
325	406179.73	1487470.24
326	406162.40	1487495.96
327	406152.95	1487497.24

№	Координата Х, м	Координата Y, м
328	406136.04	1487490.01
329	406119.26	1487475.59
330	406113.14	1487453.06
331	406105.67	1487445.86
332	406097.61	1487419.08
333	406080.12	1487389.34
334	406079.47	1487381.33
335	405892.60	1487281.19
336	405857.96	1487337.34
337	405858.03	1487337.83
338	405850.62	1487338.82
339	405841.13	1487352.15
340	405775.00	1487343.89
341	405775.65	1487325.53
342	405743.54	1487315.64
343	405729.00	1487299.74
344	405691.59	1487262.01
345	405681.64	1487251.88
346	405678.78	1487257.67
347	405676.02	1487263.25
348	405673.24	1487266.12
349	405673.40	1487272.07
350	405652.10	1487320.46
351	405633.95	1487338.98
352	405637.78	1487352.53
353	405636.78	1487359.70
354	405616.16	1487381.96
355	405604.43	1487380.61
356	405580.33	1487392.26
357	405576.46	1487391.95
358	405550.42	1487458.41
359	405550.12	1487458.37
360	405550.08	1487458.37
361	405527.50	1487455.47
362	405492.36	1487451.14
363	405422.27	1487442.56
364	405387.34	1487438.31
365	405386.63	1487443.51
366	405231.48	1487426.56
367	405222.26	1487444.94
368	405207.97	1487441.15
369	405205.37	1487471.68
370	405202.53	1487501.78
371	405200.86	1487534.02
372	405200.10	1487562.91
373	405165.18	1487587.94
374	405185.91	1487644.50

№	Координата Х, м	Координата Y, м
375	405196.74	1487673.70
376	405207.03	1487701.44
377	405228.89	1487760.39
378	405241.75	1487795.07
379	405265.33	1487858.64
380	405269.37	1487879.58
381	405286.17	1487929.39
382	405269.23	1487949.12
383	405231.55	1487993.01
384	405221.73	1488004.40
385	405156.61	1488002.75
386	405116.34	1488001.74
387	405083.65	1488000.91
388	405019.24	1487999.28
389	404989.42	1487997.07
390	404974.93	1488018.66
391	404960.44	1488040.25
392	404945.95	1488061.84
393	404931.46	1488083.43
394	404921.57	1488098.19
395	404909.16	1488099.68
396	404863.93	1488105.11
397	404832.55	1488083.68
398	404817.81	1488103.85
399	404783.76	1488080.67
400	404760.62	1488064.91
401	404737.47	1488049.15
402	404714.32	1488033.40
403	404709.37	1487940.51
404	404708.36	1487921.66
405	404706.28	1487882.75
406	404705.01	1487858.89
407	404701.67	1487796.12
408	404700.27	1487776.52
409	404677.31	1487760.80
410	404692.59	1487737.47
411	404691.15	1487724.04
412	404633.56	1487723.03
413	404611.86	1487721.98
414	404598.04	1487721.65
415	404594.60	1487721.56
416	404590.88	1487718.21
417	404548.78	1487680.10
418	404537.29	1487680.48
419	404523.95	1487680.18
420	404524.14	1487657.80
421	404287.40	1487443.50

№	Координата X, м	Координата Y, м
422	404300.54	1487429.46
423	404314.26	1487412.16
424	404325.00	1487388.90
425	404329.17	1487367.42
426	404320.23	1487344.16
427	404304.66	1487330.77
428	404301.71	1487312.97
429	404262.71	1487290.91
430	404196.98	1487273.80
431	404116.47	1487267.34
432	404063.04	1487256.28
433	403999.63	1487202.38
434	403971.47	1487168.79
435	403939.67	1487046.22
436	403918.20	1486958.53
437	403905.07	1486923.94
438	403878.53	1486851.76
439	403871.97	1486811.50
440	403864.81	1486752.45
441	403854.07	1486720.53
442	403841.25	1486705.03
443	403810.83	1486682.36
444	403772.95	1486666.85
445	403724.93	1486645.97
446	403653.95	1486624.80
447	403557.02	1486600.04
448	403489.32	1486578.87
449	403466.06	1486564.55
450	403407.01	1486514.45
451	403377.50	1486488.81
452	403336.95	1486443.26
453	403295.81	1486342.76
454	403295.19	1486338.81
455	403286.05	1486253.15
456	403285.33	1486242.75
457	403289.80	1486176.84
458	403299.94	1486109.14
459	403322.01	1486048.00
460	403344.98	1485958.23
461	403358.99	1485905.14
462	403362.57	1485882.77
463	403354.22	1485828.49
464	403341.10	1485785.40
465	403301.73	1485734.10
466	403277.87	1485699.80
467	403239.70	1485623.45
468	403215.24	1485566.78

№	Координата X, м	Координата Y, м
469	403201.50	1485566.40
470	403196.32	1485525.65
471	403210.12	1485473.31
472	403218.86	1485454.62
473	403169.83	1485419.76
474	403157.51	1485411.00
475	403122.70	1485413.37
476	403126.20	1485388.44
477	403123.32	1485262.83
478	403112.85	1485192.45
479	403079.91	1485078.55
480	403113.16	1485063.90
481	403095.02	1485016.48
482	403092.12	1485008.90
483	403091.16	1485006.40
484	403022.28	1485039.14
485	402953.39	1484820.98
486	402982.90	1484813.82
487	402907.94	1484606.68
488	402861.27	1484480.42
489	402882.96	1484474.46
490	402838.19	1484339.14
491	402852.51	1484333.82
492	402839.53	1484297.94
493	402823.17	1484252.95
494	402813.19	1484225.69
495	402785.10	1484148.49
496	402779.66	1484133.53
497	402777.96	1484128.84
498	402730.59	1483998.63
499	402728.45	1483992.71
500	402702.21	1483920.59
501	402719.84	1483913.64
502	402728.82	1483910.10
503	402732.54	1483908.64
504	402741.26	1483905.20
505	402714.37	1483836.21
506	402701.53	1483803.27
507	402619.97	1483594.04
508	402644.67	1483509.82
509	402648.31	1483536.47
510	402654.65	1483580.79

Таблица 3

Координаты границы села Битимка

№	Координата X, м	Координата Y, м	№	Координата X, м	Координата Y, м
1	402340.10	1483266.38	46	401534.70	1482348.29
2	402325.98	1483254.78	47	401534.38	1482323.28
3	402323.28	1483252.60	48	401536.58	1482282.64
4	402320.46	1483250.16	49	401537.60	1482252.96
5	402303.96	1483236.38	50	401537.82	1482234.48
6	402285.74	1483229.00	51	401540.34	1482219.02
7	402279.18	1483226.38	52	401523.11	1482219.44
8	402238.56	1483210.10	53	401507.17	1482219.83
9	402233.36	1483207.72	54	401489.94	1482220.28
10	402200.34	1483194.06	55	401482.94	1482218.94
11	402185.64	1483187.00	56	401472.85	1482219.77
12	402180.46	1483184.56	57	401407.72	1482237.88
13	402149.54	1483171.72	58	401401.44	1482245.06
14	402134.20	1483163.94	59	401364.66	1482292.74
15	402102.18	1483147.64	60	401363.22	1482294.61
16	402004.23	1483102.31	61	401361.06	1482297.40
17	402002.46	1483095.90	62	401350.68	1482310.86
18	401944.06	1483062.24	63	401321.93	1482342.93
19	401947.19	1483054.69	64	401300.39	1482366.94
20	401948.44	1483052.17	65	401282.45	1482386.95
21	401892.49	1483010.06	66	401266.66	1482404.56
22	401873.84	1482991.80	67	401263.76	1482407.80
23	401852.26	1482973.67	68	401250.34	1482416.65
24	401819.12	1482941.18	69	401248.32	1482417.98
25	401798.49	1482921.47	70	401231.48	1482429.08
26	401782.22	1482906.77	71	401209.36	1482444.59
27	401716.32	1482835.52	72	401208.46	1482445.22
28	401700.26	1482818.29	73	401192.35	1482457.39
29	401681.48	1482794.81	74	401191.52	1482458.02
30	401654.00	1482762.95	75	401166.70	1482475.12
31	401636.80	1482777.32	76	401169.29	1482479.95
32	401611.58	1482736.11	77	401152.89	1482489.39
33	401606.54	1482732.55	78	401149.81	1482483.73
34	401579.10	1482680.67	79	401131.84	1482491.34
35	401565.20	1482647.04	80	401123.18	1482494.16
36	401549.12	1482596.55	81	401097.08	1482505.56
37	401547.26	1482591.21	82	401041.82	1482529.12
38	401543.56	1482581.36	83	400997.10	1482528.10
39	401540.32	1482568.12	84	400933.14	1482528.10
40	401533.73	1482543.47	85	400921.88	1482529.72
41	401529.70	1482519.03	86	400918.82	1482524.00
42	401526.73	1482489.71	87	400911.30	1482511.20
43	401525.64	1482465.57	88	400884.06	1482464.54
44	401526.27	1482433.35	89	400882.70	1482460.72
45	401530.94	1482387.70	90	400803.59	1482467.10

№	Координата Х, м	Координата Y, м
91	400790.00	1482468.20
92	400724.92	1482477.90
93	400560.24	1482495.08
94	400506.32	1482496.24
95	400420.62	1482498.08
96	400409.60	1482498.32
97	400320.00	1482501.00
98	400225.00	1482520.00
99	400136.92	1482554.84
100	400105.52	1482475.64
101	400075.21	1482493.19
102	400064.25	1482504.80
103	400056.10	1482483.92
104	400033.60	1482426.50
105	400032.32	1482422.70
106	400005.00	1482353.00
107	400060.00	1482381.00
108	400102.00	1482378.00
109	400142.92	1482348.44
110	400197.10	1482335.10
111	400191.10	1482301.06
112	400216.70	1482269.48
113	400257.01	1482281.00
114	400289.66	1482270.56
115	400265.00	1482121.00
116	400278.22	1482106.42
117	400289.42	1482093.06
118	400340.74	1482085.44
119	400376.54	1482079.40
120	400395.88	1482077.78
121	400422.07	1482073.76
122	400421.69	1482073.11
123	400412.67	1482059.09
124	400398.68	1482012.11
125	400391.44	1481985.63
126	400376.31	1481933.37
127	400375.00	1481928.86
128	401072.46	1481815.71
129	401073.46	1481818.46
130	401091.92	1481872.03
131	401101.96	1481900.05
132	401105.19	1481910.04
133	401111.90	1481913.57
134	401127.22	1481884.42
135	401183.30	1481840.02
136	401259.00	1481781.00
137	401298.00	1481768.00

№	Координата Х, м	Координата Y, м
138	401343.44	1481763.66
139	401364.01	1481762.42
140	401365.70	1481762.32
141	401387.08	1481759.28
142	401393.16	1481759.31
143	401408.40	1481759.40
144	401415.90	1481759.32
145	401419.76	1481759.28
146	401436.30	1481760.24
147	401454.04	1481768.08
148	401466.12	1481773.12
149	401473.39	1481773.43
150	401477.69	1481773.97
151	401515.21	1481776.33
152	401532.58	1481777.17
153	401555.36	1481778.31
154	401563.35	1481779.09
155	401576.40	1481779.57
156	401585.00	1481779.99
157	401586.08	1481766.63
158	401586.08	1481759.89
159	401587.28	1481736.23
160	401605.22	1481406.03
161	401605.64	1481384.35
162	401583.12	1481379.35
163	401588.08	1481361.98
164	401601.84	1481331.70
165	401607.98	1481334.33
166	401646.52	1481350.26
167	401661.83	1481303.21
168	401678.04	1481250.83
169	401687.58	1481238.94
170	401710.12	1481206.72
171	401713.35	1481202.48
172	401778.54	1481108.66
173	401809.41	1481068.17
174	401833.20	1481043.16
175	401877.74	1480991.08
176	401892.88	1480971.28
177	401877.92	1480954.51
178	401874.00	1480950.58
179	401870.14	1480946.75
180	401860.56	1480935.97
181	401855.49	1480930.28
182	401889.28	1480889.87
183	401904.24	1480861.15
184	401918.92	1480833.33

№	Координата X, м	Координата Y, м
185	401930.14	1480808.35
186	401940.76	1480791.16
187	401961.70	1480807.30
188	401982.04	1480824.66
189	401998.20	1480849.20
190	402008.08	1480876.72
191	402043.50	1481000.46
192	402049.14	1481021.74
193	402053.00	1481036.36
194	402057.18	1481053.66
195	402065.84	1481082.30
196	402069.20	1481099.00
197	402079.34	1481135.40
198	402087.70	1481160.46
199	402094.86	1481183.12
200	402102.30	1481198.02
201	402107.98	1481212.96
202	402113.64	1481224.00
203	402122.60	1481237.42
204	402130.06	1481249.94
205	402149.44	1481268.44
206	402173.30	1481293.20
207	402187.34	1481308.10
208	402207.32	1481331.68
209	402211.80	1481339.14
210	402216.56	1481351.08
211	402220.44	1481365.40
212	402222.24	1481388.06
213	402224.32	1481417.60
214	402231.18	1481482.62
215	402232.98	1481498.76
216	402291.61	1481501.06
217	402398.18	1481509.12
218	402408.16	1481450.74
219	402414.12	1481414.04
220	402415.02	1481410.18
221	402434.40	1481415.84
222	402482.45	1481430.15
223	402542.54	1481448.30
224	402547.68	1481449.84
225	402592.38	1481462.84
226	402600.84	1481465.28
227	402613.38	1481470.36
228	402625.90	1481475.08
229	402642.88	1481481.40
230	402660.43	1481488.75
231	402674.22	1481494.52

№	Координата X, м	Координата Y, м
232	402710.62	1481508.84
233	402750.30	1481523.16
234	402734.78	1481562.24
235	402718.52	1481607.28
236	402709.02	1481631.42
237	402663.26	1481747.70
238	402638.26	1481813.10
239	402631.18	1481831.10
240	402627.46	1481840.00
241	402587.78	1481888.88
242	402592.50	1481927.30
243	402583.00	1482024.68
244	402580.84	1482095.34
245	402579.60	1482125.58
246	402578.68	1482141.00
247	402574.98	1482178.04
248	402568.80	1482204.88
249	402563.56	1482225.86
250	402544.84	1482304.46
251	402542.10	1482323.56
252	402537.16	1482322.32
253	402502.92	1482320.48
254	402502.60	1482318.10
255	402496.94	1482323.12
256	402494.10	1482325.62
257	402489.26	1482330.78
258	402475.58	1482345.36
259	402482.04	1482358.54
260	402502.08	1482421.48
261	402516.33	1482461.66
262	402522.76	1482479.78
263	402526.46	1482489.50
264	402539.60	1482520.87
265	402557.36	1482563.28
266	402545.30	1482565.02
267	402534.46	1482567.04
268	402531.30	1482568.22
269	402522.34	1482570.06
270	402508.30	1482573.60
271	402499.18	1482575.00
272	402482.22	1482578.40
273	402466.88	1482581.04
274	402460.72	1482581.34
275	402459.22	1482584.46
276	402453.66	1482586.62
277	402445.04	1482587.92
278	402421.14	1482591.59

№	Координата X, м	Координата Y, м
279	402406.55	1482594.80
280	402359.36	1482605.68
281	402364.55	1482683.52
282	402297.44	1483116.78

№	Координата X, м	Координата Y, м
283	402384.84	1483207.55
284	402376.25	1483218.84
285	402340.10	1483266.38

Таблица 5

Координаты границы деревни Черемша

№	Координата X, м	Координата Y, м
1	397257.64	1476958.64
2	397273.52	1476958.24
3	397318.54	1476957.10
4	397431.84	1476954.24
5	397549.16	1476951.40
6	397548.72	1476875.32
7	397646.67	1476874.70
8	397735.50	1476904.20
9	397734.40	1476946.36
10	397759.52	1476945.98
11	397784.65	1476945.60
12	397800.94	1476944.62
13	397837.58	1476941.20
14	397830.19	1476932.20
15	397539.46	1476804.76
16	397372.62	1476729.22
17	397373.98	1476725.64
18	397379.40	1476711.34
19	397380.66	1476708.00
20	397384.00	1476693.40
21	397384.82	1476689.82
22	397385.98	1476684.80
23	397386.84	1476680.98
24	397409.67	1476584.47
25	397434.40	1476472.98
26	397436.00	1476466.00
27	397330.97	1476459.70
28	397230.18	1476453.66
29	397200.34	1476406.06
30	397191.14	1476381.26
31	397153.88	1476376.36
32	397132.14	1476386.48
33	397127.92	1476389.06
34	397123.47	1476401.14
35	397114.97	1476424.22
36	397114.00	1476426.84
37	397109.00	1476439.00
38	397069.42	1476442.76
39	397054.70	1476446.58

№	Координата X, м	Координата Y, м
40	397041.21	1476438.03
41	397036.44	1476435.00
42	397007.68	1476415.76
43	396992.43	1476407.63
44	396969.56	1476395.42
45	396956.82	1476382.34
46	396855.12	1476327.84
47	396821.68	1476309.36
48	396828.07	1476301.77
49	396828.24	1476296.13
50	396828.98	1476287.08
51	396807.05	1476206.31
52	396793.45	1476191.58
53	396727.52	1476139.84
54	396685.43	1476117.48
55	396647.16	1476090.44
56	396626.86	1476086.98
57	396613.03	1476097.64
58	396556.24	1476182.38
59	396538.16	1476225.44
60	396536.30	1476229.72
61	396533.71	1476235.65
62	396527.80	1476249.22
63	396513.94	1476279.70
64	396561.14	1476322.97
65	396588.24	1476347.16
66	396582.26	1476438.38
67	396664.06	1476508.19
68	396669.95	1476523.84
69	396669.88	1476524.54
70	396665.98	1476561.74
71	396663.34	1476586.86
72	396692.02	1476587.18
73	396702.01	1476654.00
74	396668.68	1476664.28
75	396627.00	1476675.00
76	396615.24	1476695.04
77	396649.72	1476794.22
78	396641.35	1476826.55

№	Координата Х, м	Координата Y, м
79	396633.32	1476856.34
80	396631.24	1476864.04
81	396632.11	1476864.15
82	396660.36	1476867.60
83	396664.42	1476868.32
84	396710.18	1476874.56
85	396813.54	1476886.34
86	396945.84	1476908.04
1	397257.64	1476958.64

Таблица 6

Координаты границы поселка Ильмовка

№	Координата Х, м	Координата Y, м	№	Координата Х, м	Координата Y, м
Контур 1			45	383850.95	1470913.57
1	385296.49	1472489.21	46	383875.50	1470956.87
2	384592.77	1472162.57	47	384017.24	1471199.31
3	384390.57	1472066.98	48	383969.00	1471386.24
4	384386.90	1472049.24	49	384104.55	1471424.36
5	384386.90	1472049.24	50	384081.35	1471587.20
6	384360.39	1472038.30	51	384093.23	1471601.51
7	384341.08	1472028.97	52	384330.30	1471651.12
8	384333.53	1472055.07	53	384465.66	1471676.18
9	384307.24	1472043.62	54	384690.24	1471728.19
10	384227.25	1472003.01	55	384913.35	1471777.29
11	384179.60	1471981.95	56	385592.73	1471924.34
12	384161.03	1471973.74	57	385523.13	1472225.31
13	384070.33	1471933.65	58	385509.38	1472437.27
14	383983.88	1471896.94	59	385446.85	1472454.44
15	383947.27	1471882.38	60	385410.97	1472464.29
16	383951.74	1471863.53	61	385400.26	1472467.23
17	383879.37	1471830.90	62	385296.49	1472489.21
18	383879.37	1471830.90	Контур 2		
19	383837.94	1471812.22	1	384518.54	1473286.53
20	383568.47	1471707.21	2	384496.92	1473286.53
21	383374.94	1471640.57	3	384475.53	1473285.62
22	383345.67	1471624.05	4	384453.23	1473282.43
23	383323.31	1471611.44	5	384435.62	1473278.10
24	383304.02	1471603.60	6	384427.95	1473274.21
25	383287.38	1471595.96	7	384410.76	1473262.14
26	383274.07	1471589.86	8	384380.07	1473239.53
27	383250.48	1471580.29	9	384358.48	1473222.14
28	383230.64	1471571.63	10	384354.49	1473218.96
29	383209.24	1471561.86	11	384352.86	1473217.23
30	383190.47	1471553.72	12	384351.32	1473214.05
31	383207.42	1471483.62	13	384349.79	1473208.94
32	383208.83	1471477.79	14	384349.17	1473203.11
33	383233.72	1471490.36	15	384349.17	1473198.50
34	383244.51	1471433.88	16	384347.84	1473193.49
35	383240.32	1471431.64	17	384345.08	1473189.91
36	383240.80	1471426.09	18	384340.99	1473186.99
37	383264.39	1471355.71	19	384337.30	1473186.07
38	383236.33	1471347.65	20	384333.11	1473186.79
39	383280.37	1471186.27	21	384328.30	1473188.32
40	383450.25	1471213.10	22	384325.33	1473188.53
41	383503.59	1470972.32	23	384318.58	1473185.92
42	383364.78	1470940.13	24	384313.77	1473181.52
43	383542.83	1470925.89	25	384309.27	1473176.81
44	383719.08	1470924.52	26	384302.83	1473172.98

№	Координата Х, м	Координата Y, м
27	384296.07	1473171.54
28	384290.45	1473169.86
29	384284.00	1473167.50
30	384276.94	1473161.88
31	384271.11	1473154.25
32	384266.38	1473145.36
33	384260.88	1473137.83
34	384257.81	1473135.17
35	384249.93	1473129.85
36	384243.59	1473126.89
37	384236.73	1473125.15
38	384233.46	1473124.33
39	384229.78	1473122.28
40	384224.66	1473117.06
41	384217.09	1473105.76
42	384214.43	1473099.52
43	384211.05	1473089.59
44	384208.70	1473083.35
45	384203.69	1473074.45
46	384198.47	1473069.49
47	384193.76	1473067.75
48	384191.00	1473067.14
49	384185.78	1473066.52
50	384180.26	1473066.52
51	384172.07	1473067.50
52	384165.42	1473069.85
53	384157.24	1473074.55
54	384147.42	1473082.64
55	384138.01	1473088.78
56	384129.72	1473092.36
57	384124.30	1473094.20
58	384119.69	1473095.53
59	384115.19	1473095.94
60	384111.20	1473094.45
61	384107.93	1473093.58
62	384103.32	1473090.00
63	384099.44	1473092.25
64	384098.41	1473097.68
65	384095.55	1473101.56
66	384091.25	1473101.46
67	384087.16	1473098.80
68	384086.34	1473092.97
69	384085.73	1473092.82
70	384083.17	1473092.31
71	384073.96	1473087.70
72	384067.31	1473083.92
73	384059.33	1473082.43

№	Координата Х, м	Координата Y, м
74	384052.78	1473081.72
75	384044.39	1473080.23
76	384034.57	1473076.45
77	384025.77	1473073.07
78	384022.60	1473071.33
79	384014.52	1473069.39
80	384004.39	1473068.26
81	383999.38	1473068.16
82	383991.19	1473066.93
83	383986.69	1473065.30
84	383981.57	1473063.04
85	383976.25	1473057.32
86	383969.09	1473049.34
87	383963.57	1473048.31
88	383960.50	1473048.52
89	383957.02	1473044.63
90	383952.72	1473035.42
91	383945.97	1473030.92
92	383941.67	1473030.51
93	383937.79	1473031.74
94	383934.72	1473035.42
95	383932.67	1473040.95
96	383931.44	1473045.04
97	383927.15	1473047.29
98	383920.39	1473046.68
99	383910.98	1473044.42
100	383896.86	1473039.10
101	383890.52	1473035.42
102	383885.40	1473027.24
103	383880.70	1473018.23
104	383879.67	1473013.32
105	383877.01	1473007.80
106	383873.94	1473001.45
107	383864.94	1472996.34
108	383860.85	1472991.02
109	383855.32	1472985.29
110	383849.19	1472984.27
111	383841.82	1472985.49
112	383838.14	1472985.29
113	383835.89	1472983.65
114	383832.82	1472979.56
115	383827.50	1472976.29
116	383821.15	1472970.97
117	383818.29	1472967.08
118	383815.83	1472962.78
119	383813.79	1472954.60
120	383811.13	1472945.18

№	Координата Х, м	Координата Y, м
121	383806.63	1472939.86
122	383800.08	1472937.20
123	383796.39	1472937.41
124	383791.89	1472940.48
125	383787.80	1472946.21
126	383783.50	1472948.46
127	383779.62	1472949.69
128	383772.45	1472947.43
129	383763.25	1472944.77
130	383756.29	1472943.14
131	383746.88	1472942.11
132	383739.71	1472943.14
133	383732.76	1472943.34
134	383711.27	1472942.17
135	383669.74	1472942.32
136	383686.72	1472923.65
137	383706.16	1472906.51
138	383717.20	1472882.84
139	383727.62	1472887.44
140	383729.44	1472879.92
141	383734.47	1472881.67
142	383762.63	1472856.79
143	383742.78	1472832.85
144	383714.75	1472800.52
145	383697.36	1472780.21
146	383669.33	1472791.11
147	383657.56	1472795.76
148	383635.97	1472804.82
149	383607.12	1472817.91
150	383588.71	1472826.30
151	383581.73	1472814.76
152	383561.74	1472793.32
153	383543.89	1472768.60
154	383536.83	1472759.44
155	383525.48	1472729.72
156	383515.25	1472703.12
157	383508.09	1472685.93
158	383442.11	1472653.41
159	383425.55	1472643.02
160	383405.11	1472622.21
161	383405.23	1472615.64
162	383428.98	1472593.93
163	383404.53	1472564.69
164	383449.37	1472529.70
165	383453.38	1472534.26
166	383467.20	1472520.74
167	383486.84	1472501.49

№	Координата Х, м	Координата Y, м
168	383467.69	1472472.78
169	383508.20	1472439.12
170	383521.34	1472423.99
171	383534.79	1472408.53
172	383544.30	1472397.62
173	383547.37	1472393.94
174	383554.33	1472386.37
175	383557.19	1472382.89
176	383566.81	1472371.84
177	383577.66	1472360.38
178	383583.80	1472352.40
179	383598.92	1472335.78
180	383601.00	1472333.46
181	383605.74	1472328.14
182	383616.86	1472316.03
183	383618.58	1472314.14
184	383679.15	1472363.25
185	383694.80	1472375.37
186	383705.95	1472385.45
187	383761.61	1472432.10
188	383781.25	1472448.47
189	383795.99	1472460.65
190	383832.20	1472491.75
191	383887.45	1472534.72
192	383909.75	1472550.27
193	383939.42	1472570.12
194	383976.46	1472595.08
195	384008.79	1472612.47
196	384039.99	1472630.94
197	384075.29	1472647.67
198	384086.34	1472653.40
199	384094.52	1472657.29
200	384106.19	1472663.01
201	384109.46	1472665.06
202	384104.45	1472672.89
203	384103.52	1472675.72
204	384100.46	1472682.66
205	384108.03	1472685.93
206	384118.46	1472690.43
207	384140.46	1472700.61
208	384174.63	1472714.12
209	384250.65	1472739.34
210	384285.02	1472749.31
211	384319.81	1472757.75
212	384336.79	1472761.44
213	384346.92	1472733.66
214	384356.23	1472708.85

№	Координата Х, м	Координата Y, м
215	384362.98	1472691.25
216	384373.42	1472664.04
217	384374.85	1472660.56
218	384446.88	1472677.54
219	384494.76	1472689.46
220	384503.35	1472709.67
221	384513.17	1472730.13
222	384517.06	1472737.70
223	384517.27	1472739.13
224	384593.39	1472766.35
225	384625.10	1472777.91
226	384629.00	1472818.11
227	384629.48	1472821.91
228	384630.73	1472831.72
229	384631.28	1472836.49
230	384632.47	1472848.71
231	384633.80	1472860.78
232	384635.95	1472879.19
233	384636.46	1472883.90

№	Координата Х, м	Координата Y, м
234	384638.32	1472899.26
235	384638.71	1472904.26
236	384640.89	1472925.45
237	384644.23	1472957.67
238	384623.26	1472967.59
239	384605.87	1472976.18
240	384577.02	1472991.73
241	384568.22	1473057.62
242	384568.03	1473059.89
243	384567.91	1473061.31
244	384558.70	1473131.69
245	384572.00	1473166.17
246	384574.05	1473170.57
247	384586.12	1473201.98
248	384598.81	1473234.82
249	384612.06	1473267.87
250	384575.65	1473278.79
251	384541.29	1473285.16
252	384518.54	1473286.53

Координаты границы поселка Дидино

№	Координата X, м	Координата Y, м	№	Координата X, м	Координата Y, м
Контур 1			45	386954.06	1477723.35
1	386918.48	1477791.75	46	386956.23	1477724.55
2	386890.45	1477775.13	47	386947.22	1477740.60
3	386866.94	1477761.21	48	386946.75	1477741.41
4	386863.74	1477759.29	49	386937.70	1477757.52
5	386842.67	1477746.84	50	386934.94	1477762.44
6	386824.67	1477736.07	51	386918.48	1477791.75
7	386801.66	1477722.54	Контур 2		
8	386779.08	1477709.19	1	388704.19	1478426.73
9	386757.01	1477696.11	2	388761.82	1478426.64
10	386739.07	1477686.24	3	388773.52	1478425.62
11	386734.67	1477682.22	4	388762.06	1478355.93
12	386731.04	1477680.03	5	388758.39	1478333.55
13	386719.20	1477673.01	6	388752.07	1478310.33
14	386713.79	1477670.76	7	388738.69	1478261.16
15	386690.81	1477661.28	8	388747.19	1478217.12
16	386651.08	1477659.78	9	388748.42	1478210.76
17	386651.25	1477647.90	10	388723.55	1478181.96
18	386649.36	1477647.57	11	388718.44	1478172.96
19	386651.43	1477634.52	12	388710.30	1478158.62
20	386666.69	1477538.82	13	388701.58	1478136.75
21	386704.49	1477309.95	14	388692.84	1478114.82
22	386706.75	1477296.21	15	388640.12	1478133.78
23	386753.95	1477309.44	16	388631.42	1478164.77
24	386882.73	1477287.00	17	388613.32	1478184.21
25	386884.92	1477286.61	18	388653.82	1478270.61
26	386891.70	1477290.24	19	388677.11	1478333.43
27	386948.97	1477320.93	20	388683.75	1478351.34
28	386987.37	1477341.51	21	388704.19	1478426.73
29	387007.49	1477391.07	Контур 3		
30	387018.64	1477418.61	1	388887.57	1478436.69
31	387041.31	1477477.20	2	388837.62	1478434.11
32	387054.29	1477517.64	3	388829.32	1478345.79
33	387063.31	1477547.10	4	388827.70	1478328.66
34	387059.95	1477552.53	5	388826.02	1478318.70
35	387049.71	1477569.03	6	388796.00	1478141.91
36	387038.82	1477586.61	7	388795.50	1478141.94
37	387028.49	1477603.29	8	388795.92	1478141.43
38	387017.44	1477621.11	9	388795.92	1478141.43
39	387006.99	1477637.94	10	388805.32	1478141.40
40	386996.99	1477654.08	11	388810.14	1478141.19
41	386986.57	1477670.88	12	388862.52	1478138.70
42	386975.94	1477688.04	13	388886.42	1478267.52
43	386965.55	1477704.81	14	388886.77	1478269.44
44	386955.35	1477721.25	15	388896.58	1478268.72

№	Координата Х, м	Координата Y, м
16	388904.58	1478293.29
17	388907.99	1478304.87
18	388909.19	1478311.32
19	388909.68	1478331.90
20	388910.20	1478352.45
21	388901.93	1478354.85
22	388890.52	1478358.24
23	388888.02	1478429.94
24	388887.57	1478436.69
Контур 4		
1	388111.69	1479235.86
2	387729.81	1479158.94
3	387728.38	1479166.05
4	387595.08	1479139.20
5	387551.55	1479130.56
6	387507.56	1479121.62
7	387511.67	1479103.41
8	387553.86	1478907.90
9	387562.22	1478863.26
10	387588.96	1478742.48
11	387591.92	1478723.58
12	387569.72	1478761.98
13	387565.85	1478760.51
14	387520.35	1478751.27
15	387515.24	1478749.89
16	387467.40	1478739.48
17	387442.97	1478733.84
18	387419.12	1478728.05
19	387370.74	1478716.50
20	387348.98	1478711.34
21	387325.75	1478707.29
22	387300.94	1478705.10
23	387277.55	1478701.14
24	387253.91	1478695.74
25	387229.27	1478690.16
26	387206.82	1478687.01
27	387184.02	1478680.26
28	387171.25	1478744.49
29	387160.02	1478741.16
30	387140.00	1478736.48
31	387111.39	1478730.15
32	387069.50	1478723.64
33	387026.54	1478713.95
34	386983.49	1478706.36
35	386941.50	1478699.01
36	386900.18	1478691.93
37	386851.97	1478681.01

№	Координата Х, м	Координата Y, м
38	386815.68	1478672.28
39	386773.55	1478662.77
40	386730.52	1478653.80
41	386689.97	1478644.59
42	386651.00	1478636.25
43	386660.25	1478592.00
44	386720.60	1478298.18
45	386726.06	1478263.95
46	386771.81	1478273.64
47	386795.37	1478278.38
48	386800.85	1478246.91
49	386802.15	1478240.91
50	386847.82	1478018.16
51	386853.58	1477987.41
52	386860.55	1477953.81
53	386866.63	1477921.47
54	386873.30	1477890.24
55	386878.16	1477867.08
56	386881.81	1477849.74
57	386883.58	1477841.49
58	386892.19	1477799.28
59	386952.15	1477806.87
60	386982.05	1477810.68
61	386988.72	1477811.52
62	387027.86	1477816.02
63	387068.18	1477820.64
64	387099.06	1477824.51
65	387147.12	1477830.48
66	387181.51	1477834.47
67	387278.12	1477845.99
68	387310.33	1477849.83
69	387315.64	1477850.73
70	387358.06	1477860.66
71	387349.27	1477898.10
72	387341.49	1477931.61
73	387335.77	1477963.50
74	387497.20	1477997.67
75	387479.56	1478099.58
76	387694.06	1478145.51
77	387714.45	1478040.06
78	387919.27	1478091.66
79	387962.55	1478101.20
80	387992.14	1478107.29
81	388023.86	1478113.38
82	388047.64	1478115.78
83	388083.06	1478123.37
84	388098.31	1478128.14

№	Координата X, м	Координата Y, м
85	388127.12	1478134.68
86	388158.44	1478161.74
87	388189.04	1478188.05
88	388207.25	1478203.44
89	388231.68	1478227.17
90	388250.43	1478249.22
91	388260.44	1478262.30
92	388259.48	1478270.67
93	388253.56	1478322.39
94	388281.39	1478292.81
95	388283.22	1478290.89
96	388396.95	1478170.11
97	388398.68	1478168.25
98	388406.40	1478159.88
99	388445.95	1478117.10
100	388474.50	1478155.68
101	388493.36	1478181.15
102	388515.76	1478211.45
103	388551.44	1478287.50
104	388555.97	1478297.16
105	388562.13	1478322.00
106	388563.03	1478325.66
107	388580.97	1478397.87
108	388583.52	1478409.30
109	388570.56	1478412.99
110	388494.52	1478422.20
111	388239.33	1478454.33
112	388238.72	1478469.63
113	388232.77	1478518.89
114	388197.23	1478843.16
115	388197.31	1478846.79
116	388194.68	1478865.99
117	388193.44	1478881.26
118	388180.44	1478995.83
119	388177.04	1479023.91
120	388174.43	1479043.47
121	388173.56	1479048.99
122	388171.50	1479068.76
123	388169.38	1479086.19
124	388150.49	1479080.19
125	388111.69	1479235.86
Контур 5		
1	388429.65	1480082.04
2	388410.56	1480060.11
3	388406.20	1480055.13
4	388399.49	1480047.51
5	388395.42	1480042.86

№	Координата X, м	Координата Y, м
6	388384.94	1480030.92
7	388372.23	1480016.43
8	388396.73	1479993.30
9	388381.69	1479975.87
10	388428.17	1479935.49
11	388478.30	1479890.88
12	388491.56	1479879.09
13	388497.12	1479874.14
14	388557.70	1479899.76
15	388567.33	1479903.15
16	388536.06	1479965.16
17	388490.95	1480026.36
18	388429.65	1480082.04
Контур 6		
1	388503.48	1480270.80
2	388541.31	1480239.06
3	388552.94	1480229.31
4	388576.39	1480209.60
5	388591.33	1480197.09
6	388602.13	1480188.00
7	388605.94	1480184.82
8	388610.69	1480180.86
9	388625.48	1480188.84
10	388639.63	1480196.49
11	388646.01	1480199.94
12	388649.87	1480202.04
13	388658.76	1480206.84
14	388700.89	1480152.18
15	388707.64	1480143.39
16	388725.01	1480121.31
17	388728.07	1480117.44
18	388761.98	1480074.60
19	388767.84	1480067.19
20	388764.03	1480062.93
21	388732.00	1480027.32
22	388718.69	1480012.47
23	388717.10	1480010.70
24	388709.26	1480002.00
25	388724.93	1479983.67
26	388751.01	1479953.10
27	388697.69	1479896.13
28	388682.81	1479888.03
29	388677.01	1479899.25
30	388668.98	1479894.63
31	388651.61	1479923.64
32	388601.73	1479988.35
33	388570.79	1480023.99

№	Координата Х, м	Координата Y, м
34	388537.63	1480061.88
35	388542.93	1480069.89
36	388506.06	1480102.59
37	388491.86	1480087.44
38	388416.41	1480157.82
39	388394.30	1480171.38
40	388400.87	1480186.26
41	388503.48	1480270.80
Контур 7		
1	387711.23	1480442.13
2	387708.18	1480441.47
3	387666.36	1480432.32
4	387630.31	1480424.64
5	387596.95	1480417.92
6	387583.89	1480415.31
7	387552.45	1480409.01
8	387495.36	1480398.42
9	387450.00	1480390.35
10	387416.24	1480385.07
11	387371.88	1480384.44
12	387290.34	1480390.74
13	387271.81	1480393.77
14	387251.54	1480397.28
15	387241.71	1480399.92
16	387150.58	1480424.91
17	387147.07	1480425.90
18	387133.71	1480364.64
19	387114.94	1480310.07

№	Координата Х, м	Координата Y, м
20	387115.32	1480290.87
21	387225.41	1480257.66
22	387260.60	1480261.32
23	387337.73	1480297.71
24	387352.83	1480285.68
25	387389.66	1480288.56
26	387412.74	1480284.57
27	387437.01	1480280.34
28	387449.85	1480278.09
29	387458.30	1480276.65
30	387482.06	1480277.55
31	387517.83	1480278.90
32	387534.82	1480279.53
33	387565.43	1480277.49
34	387639.57	1480278.72
35	387764.58	1480276.05
36	387806.77	1480266.96
37	387857.64	1480266.75
38	387855.98	1480293.84
39	387908.37	1480292.34
40	387907.81	1480310.58
41	387903.51	1480369.68
42	387864.07	1480371.06
43	387759.98	1480393.62
44	387758.60	1480412.52
45	387715.38	1480410.27
46	387711.23	1480442.13

Координаты границы поселка Вересовка

№	Координата Х, м	Координата Y, м	№	Координата Х, м	Координата Y, м
1	404119.37	1482578.49	46	403050.12	1483155.10
2	404117.51	1482582.05	47	403048.55	1483142.18
3	404115.18	1482587.50	48	403047.38	1483132.60
4	404115.99	1482606.65	49	403044.23	1483113.81
5	404160.42	1482648.22	50	403041.50	1483097.60
6	404179.57	1482661.26	51	403038.53	1483076.57
7	404311.41	1482705.48	52	403039.55	1483061.89
8	404457.30	1482761.31	53	403020.13	1483031.18
9	404457.88	1482760.25	54	402996.64	1483005.16
10	404612.01	1482843.00	55	402974.22	1482983.56
11	404623.63	1483004.55	56	402927.00	1482949.15
12	404628.08	1483066.37	57	402918.97	1482943.71
13	404629.71	1483088.97	58	402897.37	1482926.28
14	404640.00	1483232.00	59	402892.69	1482922.51
15	404397.44	1483348.01	60	402866.84	1482901.66
16	404370.19	1483357.30	61	402822.91	1482863.96
17	404246.00	1483420.00	62	402813.35	1482855.20
18	404103.90	1483400.70	63	402808.62	1482850.89
19	403922.00	1483376.00	64	402788.59	1482832.55
20	403889.04	1483394.43	65	402783.82	1482829.32
21	403774.00	1483460.00	66	402778.18	1482823.40
22	403715.53	1483368.52	67	402771.62	1482817.54
23	403695.00	1483335.00	68	402770.30	1482816.54
24	403564.00	1483255.00	69	402763.42	1482811.42
25	403360.56	1483335.82	70	402742.62	1482795.94
26	403391.28	1483452.07	71	402736.34	1482792.58
27	403349.27	1483471.45	72	402729.76	1482790.28
28	403313.11	1483488.67	73	402727.94	1482789.30
29	403308.10	1483491.15	74	402715.22	1482782.44
30	403255.99	1483515.85	75	402710.44	1482780.00
31	403212.43	1483536.65	76	402706.48	1482777.98
32	403209.00	1483538.00	77	402697.94	1482774.76
33	403204.80	1483539.16	78	402677.22	1482766.94
34	403185.60	1483516.40	79	402634.50	1482751.26
35	403152.12	1483464.96	80	402631.45	1482750.15
36	403127.50	1483430.15	81	402616.40	1482744.68
37	403125.30	1483427.04	82	402607.47	1482741.36
38	403124.14	1483425.22	83	402598.26	1482737.94
39	403122.93	1483423.32	84	402595.82	1482736.86
40	403113.10	1483407.94	85	402557.17	1482719.80
41	403098.84	1483376.94	86	402553.54	1482718.20
42	403087.68	1483344.72	87	402550.76	1482716.96
43	403075.90	1483309.40	88	402541.04	1482711.51
44	403067.16	1483276.14	89	402508.00	1482693.00
45	403062.88	1483259.82	90	402462.00	1482653.00

№	Координата Х, м	Координата Y, м
91	402445.04	1482587.92
92	402453.66	1482586.62
93	402459.22	1482584.46
94	402460.72	1482581.34
95	402466.88	1482581.04
96	402482.22	1482578.40
97	402499.18	1482575.00
98	402508.30	1482573.60
99	402522.34	1482570.06
100	402531.30	1482568.22
101	402534.46	1482567.04
102	402545.30	1482565.02
103	402557.36	1482563.28
104	402539.60	1482520.87
105	402526.46	1482489.50
106	402522.76	1482479.78
107	402516.33	1482461.66
108	402502.08	1482421.48
109	402482.04	1482358.54
110	402475.58	1482345.36
111	402489.26	1482330.78
112	402494.10	1482325.62
113	402496.94	1482323.12
114	402502.60	1482318.10
115	402502.92	1482320.48
116	402537.16	1482322.32
117	402542.10	1482323.56
118	402544.84	1482304.46
119	402563.56	1482225.86
120	402568.80	1482204.88
121	402574.98	1482178.04
122	402578.68	1482141.00
123	402579.60	1482125.58
124	402580.84	1482095.34
125	402583.00	1482024.68
126	402592.50	1481927.30
127	402587.78	1481888.88
128	402627.46	1481840.00
129	402631.18	1481831.10
130	402765.08	1481886.82
131	402817.88	1481905.10
132	402875.40	1481925.44
133	402939.50	1481947.22
134	402949.84	1481954.27
135	402950.42	1481955.26
136	402976.67	1481962.20
137	402994.44	1481967.74

№	Координата Х, м	Координата Y, м
138	403013.97	1481973.83
139	403039.26	1481981.71
140	403043.65	1481984.24
141	403087.08	1481997.28
142	403096.48	1482000.00
143	403092.18	1482008.30
144	403098.56	1482031.02
145	403111.72	1482044.28
146	403146.16	1482082.66
147	403166.06	1482104.44
148	403183.34	1482122.90
149	403207.04	1482148.28
150	403224.90	1482170.02
151	403259.21	1482174.91
152	403266.71	1482174.42
153	403286.36	1482176.81
154	403294.77	1482177.95
155	403324.39	1482181.55
156	403340.12	1482183.62
157	403350.54	1482185.67
158	403358.74	1482186.78
159	403385.44	1482191.20
160	403394.57	1482192.71
161	403404.58	1482194.36
162	403414.04	1482195.93
163	403422.64	1482197.35
164	403431.64	1482198.84
165	403440.71	1482200.34
166	403452.68	1482202.32
167	403462.80	1482203.99
168	403466.41	1482204.59
169	403467.20	1482201.21
170	403473.12	1482202.35
171	403514.50	1482209.62
172	403520.88	1482210.78
173	403527.28	1482211.96
174	403555.38	1482218.60
175	403557.24	1482219.68
176	403563.82	1482220.32
177	403567.48	1482222.96
178	403568.50	1482226.56
179	403576.30	1482229.04
180	403587.22	1482235.30
181	403599.68	1482236.86
182	403618.72	1482249.96
183	403628.08	1482259.62
184	403634.00	1482267.42

№	Координата Х, м	Координата Y, м
185	403641.50	1482278.96
186	403642.02	1482290.88
187	403640.16	1482295.56
188	403637.66	1482301.80
189	403639.22	1482307.10
190	403642.98	1482310.22
191	403649.78	1482312.20
192	403655.54	1482315.46
193	403654.62	1482319.68
194	403651.50	1482324.68
195	403652.42	1482328.88
196	403660.38	1482333.56
197	403671.96	1482341.74
198	403675.00	1482349.64
199	403676.86	1482354.00
200	403679.98	1482356.50

№	Координата Х, м	Координата Y, м
201	403682.80	1482359.62
202	403684.36	1482361.50
203	403686.22	1482364.60
204	403688.72	1482367.10
205	403689.04	1482372.40
206	403688.40	1482377.40
207	403694.00	1482380.00
208	403704.32	1482382.78
209	403723.24	1482387.90
210	403779.00	1482403.00
211	403786.66	1482406.92
212	403902.33	1482466.38
213	404080.25	1482557.85
214	404096.00	1482565.94
1	404119.37	1482578.49

3. Координаты границ населенных пунктов, входящих в состав Новоуткинского сельского территориального управления

Таблица 9

Координаты границы поселка Новоуткинск

№	Координата X, м	Координата Y, м	№	Координата X, м	Координата Y, м
1	406287.78	1471984.95	43	407983.71	1471194.60
2	406291.39	1471976.16	44	407972.30	1471173.96
3	406352.04	1471938.24	45	407993.95	1471163.01
4	406324.20	1471896.84	46	408012.50	1471153.62
5	406350.94	1471843.08	47	408021.82	1471170.51
6	406592.26	1471768.68	48	408026.54	1471179.27
7	406626.90	1471759.11	49	408045.36	1471167.27
8	406707.50	1471729.77	50	408041.02	1471158.15
9	406847.00	1471695.87	51	408039.01	1471154.70
10	407197.02	1471767.18	52	408032.94	1471141.92
11	407377.49	1471305.03	53	408099.64	1471098.12
12	407427.80	1471168.83	54	408105.12	1471105.29
13	407427.80	1471168.83	55	408116.87	1471098.36
14	407448.18	1471205.25	56	408134.00	1471103.76
15	407454.35	1471198.80	57	408153.30	1471093.86
16	407470.04	1471222.89	58	408158.46	1471105.41
17	407473.06	1471228.26	59	408161.12	1471109.73
18	407491.27	1471218.00	60	408163.44	1471113.96
19	407498.73	1471212.63	61	408171.36	1471109.61
20	407490.74	1471194.42	62	408173.34	1471111.77
21	407516.93	1471183.23	63	408183.13	1471106.82
22	407534.42	1471226.76	64	408186.38	1471105.32
23	407541.21	1471226.67	65	408184.16	1471100.46
24	407551.91	1471208.13	66	408180.92	1471101.96
25	407574.82	1471210.50	67	408176.87	1471094.43
26	407607.25	1471268.52	68	408193.23	1471081.41
27	407640.23	1471279.89	69	408196.33	1471087.38
28	407662.16	1471268.49	70	408214.77	1471076.31
29	407671.95	1471270.95	71	408201.17	1471050.18
30	407680.41	1471287.78	72	408219.69	1471040.64
31	407679.30	1471293.36	73	408211.53	1471022.55
32	407774.42	1471326.12	74	408366.76	1470911.64
33	407844.75	1471303.38	75	408438.99	1470857.61
34	407923.05	1471257.72	76	408439.19	1470853.20
35	407909.42	1471229.07	77	408439.33	1470850.08
36	407923.77	1471215.39	78	408438.35	1470806.49
37	407944.85	1471207.44	79	408445.86	1470797.82
38	407950.26	1471209.69	80	408448.79	1470794.10
39	407966.64	1471202.07	81	408465.01	1470773.28
40	407963.81	1471196.13	82	408471.88	1470796.56
41	407970.58	1471192.74	83	408477.01	1470821.46
42	407973.54	1471200.06	84	408477.38	1470826.38

№	Координата Х, м	Координата Y, м
85	408477.62	1470829.77
86	408478.14	1470836.91
87	408504.80	1470818.91
88	408639.31	1470707.01
89	408629.04	1470627.30
90	408643.13	1470625.59
91	408650.55	1470625.38
92	408658.43	1470624.00
93	408654.92	1470604.29
94	408664.67	1470601.95
95	408670.61	1470600.93
96	408706.89	1470589.44
97	408698.69	1470562.74
98	408705.09	1470561.21
99	408698.10	1470536.37
100	408701.14	1470466.14
101	408695.81	1470429.24
102	408715.41	1470424.35
103	408709.44	1470394.71
104	408710.75	1470394.17
105	408808.02	1470320.67
106	408847.67	1470342.72
107	408859.20	1470337.32
108	408878.49	1470328.14
109	408904.85	1470315.63
110	408904.85	1470315.63
111	408953.85	1470292.32
112	408972.94	1470287.43
113	408974.85	1470289.05
114	408980.26	1470284.25
115	408985.75	1470287.55
116	408988.75	1470284.64
117	409006.37	1470275.46
118	409011.17	1470273.48
119	409010.43	1470270.75
120	409007.97	1470261.66
121	409044.74	1470211.65
122	409057.57	1470194.16
123	409061.22	1470189.21
124	409049.73	1470182.61
125	409067.83	1470163.11
126	409071.94	1470159.15
127	409089.47	1470142.23
128	409095.44	1470148.53
129	409104.76	1470140.79
130	409115.56	1470131.76
131	409125.68	1470126.45

№	Координата Х, м	Координата Y, м
132	409139.50	1470121.65
133	409145.48	1470119.58
134	409164.48	1470108.99
135	409168.38	1470109.68
136	409169.08	1470111.18
137	409174.05	1470108.69
138	409183.37	1470104.01
139	409205.14	1470100.59
140	409231.31	1470096.48
141	409236.07	1470095.73
142	409255.79	1470096.00
143	409275.98	1470096.27
144	409280.18	1470096.63
145	409296.68	1470097.98
146	409311.38	1470101.31
147	409309.97	1470118.41
148	409309.75	1470120.90
149	409307.95	1470121.08
150	409307.81	1470122.55
151	409305.48	1470145.74
152	409305.19	1470148.56
153	409303.19	1470168.60
154	409302.42	1470176.19
155	409298.69	1470225.27
156	409316.00	1470224.40
157	409315.88	1470231.54
158	409315.67	1470245.58
159	409314.38	1470246.09
160	409313.66	1470260.70
161	409321.43	1470295.29
162	409354.67	1470283.83
163	409540.71	1470222.84
164	409556.87	1470230.25
165	409560.64	1470250.80
166	409576.59	1470264.69
167	409581.13	1470293.10
168	409578.13	1470724.53
169	409527.52	1471023.45
170	409501.43	1471086.87
171	409152.15	1471291.80
172	409152.76	1471305.69
173	409203.11	1471324.29
174	409281.50	1471300.53
175	409383.35	1471268.13
176	409425.00	1471252.05
177	409470.68	1471237.26
178	409508.36	1471225.86

№	Координата Х, м	Координата Y, м
179	409540.73	1471216.83
180	409584.60	1471203.84
181	409653.25	1471183.02
182	409741.97	1471155.63
183	409761.13	1471147.17
184	409781.61	1471139.16
185	409857.84	1471118.01
186	409919.43	1471098.45
187	409951.75	1471087.14
188	410051.24	1471040.28
189	410171.67	1470980.61
190	410230.73	1470945.48
191	410321.20	1470888.54
192	410350.80	1470872.82
193	410350.29	1470859.62
194	410342.55	1470805.56
195	410315.93	1470705.75
196	410257.94	1470586.44
197	410214.69	1470528.45
198	410135.32	1470457.62
199	410125.33	1470466.20
200	410082.66	1470431.28
201	410092.85	1470422.01
202	410040.07	1470370.17
203	409990.10	1470421.08
204	409955.85	1470378.51
205	409908.15	1470319.65
206	409895.69	1470302.61
207	409857.78	1470225.60
208	409843.16	1470187.32
209	409836.72	1470170.43
210	409821.47	1470119.01
211	409813.06	1470086.70
212	409808.34	1470068.46
213	409788.19	1469960.07
214	409765.55	1469854.05
215	409757.07	1469821.62
216	409744.61	1469783.46
217	409733.66	1469749.86
218	409726.32	1469723.22
219	409703.18	1469577.90
220	409717.06	1469573.31
221	409712.07	1469541.36
222	409707.18	1469510.13
223	409701.58	1469482.50
224	409691.69	1469436.03
225	409669.80	1469325.78

№	Координата Х, м	Координата Y, м
226	409665.42	1469296.86
227	409658.30	1469247.45
228	409644.82	1469169.30
229	409644.17	1469125.29
230	409645.31	1469042.49
231	409625.08	1469014.17
232	409576.51	1468968.03
233	409545.96	1468946.19
234	409516.81	1468949.43
235	409427.12	1468992.30
236	409401.68	1468902.93
237	409344.75	1468822.95
238	409343.50	1468822.68
239	409329.56	1468820.37
240	409315.20	1468800.51
241	409315.32	1468795.77
242	409300.85	1468779.78
243	409294.94	1468767.18
244	409299.01	1468754.43
245	409303.23	1468753.50
246	409292.52	1468728.72
247	409290.31	1468727.73
248	409270.81	1468719.27
249	409270.61	1468713.12
250	409274.44	1468708.02
251	409264.23	1468700.04
252	409260.29	1468689.84
253	409182.64	1468565.82
254	408920.12	1468849.59
255	408870.87	1468742.19
256	408775.14	1468533.78
257	408722.28	1468441.32
258	408612.96	1468303.77
259	408246.98	1468601.91
260	408231.35	1468592.31
261	408155.75	1468545.99
262	408031.23	1468498.26
263	407908.19	1468449.87
264	407802.66	1468412.04
265	407779.75	1468402.32
266	407756.30	1468394.67
267	407705.77	1468374.54
268	407503.49	1468306.38
269	407443.75	1468289.61
270	407418.24	1468282.44
271	407340.35	1468270.47
272	407321.13	1468269.99

№	Координата Х, м	Координата Y, м
273	407313.31	1468270.11
274	407293.23	1468271.49
275	407281.91	1468274.16
276	407231.79	1468285.92
277	407186.93	1468296.48
278	407125.47	1468314.54
279	407030.44	1468341.21
280	407029.49	1468344.45
281	407027.08	1468353.90
282	407026.55	1468356.00
283	407023.69	1468366.65
284	407030.44	1468385.91
285	407067.68	1468397.13
286	407134.41	1468419.69
287	407291.20	1468513.53
288	407208.87	1468934.76
289	407194.97	1469005.92
290	407275.00	1469061.81
291	407484.99	1469208.48
292	407446.29	1469234.16
293	407433.70	1469249.10
294	407422.68	1469284.53
295	407414.81	1469404.98
296	407409.29	1469434.89
297	407393.55	1469483.70
298	407369.16	1469567.91
299	407343.18	1469623.80
300	407340.81	1469658.42
301	407300.67	1469721.42
302	407292.01	1469769.42
303	407280.21	1469789.10
304	407276.26	1469833.98
305	407269.19	1469872.53
306	407244.78	1469912.67
307	407225.89	1469936.28
308	407210.14	1469946.54
309	407158.98	1469946.54
310	407099.95	1469955.18
311	407059.02	1469966.22
312	407019.66	1469988.24
313	406986.58	1470011.07
314	406965.35	1470027.60
315	406953.54	1470028.41
316	406891.35	1470018.15
317	406849.63	1469996.91
318	406792.97	1469951.25
319	406761.48	1469936.28

№	Координата Х, м	Координата Y, м
320	406728.41	1469899.29
321	406649.70	1469792.25
322	406602.47	1469704.89
323	406582.00	1469644.26
324	406579.63	1469597.04
325	406566.25	1469549.82
326	406563.11	1469486.04
327	406557.60	1469461.65
328	406548.94	1469448.27
329	406481.25	1469382.93
330	406463.14	1469353.80
331	406456.85	1469330.97
332	406460.77	1469244.39
333	406415.91	1469175.90
334	406408.04	1469146.80
335	406407.25	1469068.08
336	406416.70	1469029.50
337	406422.21	1468974.39
338	406419.86	1468931.88
339	406410.41	1468910.64
340	406414.33	1468811.46
341	406413.56	1468789.41
342	406400.18	1468767.39
343	406380.50	1468746.12
344	406375.77	1468732.74
345	406382.06	1468712.28
346	406401.75	1468683.96
347	406400.18	1468666.62
348	406378.91	1468598.13
349	406363.17	1468585.56
350	406330.91	1468565.07
351	406308.07	1468548.54
352	406287.60	1468518.63
353	406285.25	1468484.79
354	406293.12	1468453.32
355	406316.73	1468439.91
356	406329.31	1468428.12
357	406340.36	1468391.91
358	406338.76	1468379.31
359	406332.47	1468376.97
360	406297.85	1468436.79
361	406283.67	1468443.87
362	406261.63	1468439.91
363	406251.41	1468425.75
364	406243.51	1468410.81
365	406222.10	1468409.40
366	406218.11	1468447.68

№	Координата Х, м	Координата Y, м
367	406210.17	1468464.66
368	406200.76	1468487.07
369	406195.35	1468508.76
370	406184.14	1468547.79
371	406191.01	1468681.47
372	406183.79	1468698.09
373	406172.60	1468704.96
374	406163.20	1468715.07
375	406151.99	1468734.60
376	406144.75	1468758.45
377	406138.62	1468798.17
378	406131.76	1468807.20
379	406110.07	1468816.62
380	406100.32	1468826.01
381	406101.41	1468833.24
382	406108.63	1468845.51
383	406110.44	1468854.90
384	406110.80	1468886.70
385	406124.89	1468914.90
386	406126.14	1468925.97
387	406125.25	1468933.68
388	406119.11	1468954.29
389	406115.14	1469007.75
390	406112.61	1469019.69
391	406121.28	1469031.60
392	406129.59	1469033.04
393	406135.73	1469039.19
394	406136.81	1469045.70
395	406141.16	1469052.21
396	406159.94	1469072.79
397	406185.23	1469109.66
398	406204.31	1469145.99
399	406205.48	1469157.00
400	406207.27	1469201.79
401	406201.50	1469237.22
402	406202.32	1469294.43
403	406212.70	1469331.87
404	406215.23	1469354.64
405	406206.19	1469394.75
406	406211.99	1469473.14
407	406217.76	1469500.98
408	406230.05	1469555.55
409	406244.85	1469581.56
410	406249.92	1469607.57
411	406249.19	1469610.09
412	406258.57	1469658.87
413	406268.69	1469693.19

№	Координата Х, м	Координата Y, м
414	406269.05	1469727.54
415	406257.13	1469760.06
416	406224.98	1469786.79
417	406219.19	1469795.46
418	406218.11	1469801.25
419	406209.07	1469823.63
420	406194.62	1469842.44
421	406167.88	1469863.02
422	406159.94	1469867.73
423	406156.37	1469869.74
424	406125.62	1469867.73
425	406097.77	1469864.10
426	406075.02	1469859.06
427	406070.69	1469855.43
428	406059.50	1469851.83
429	406049.73	1469842.44
430	405994.81	1469827.26
431	405965.55	1469802.69
432	405877.02	1469752.83
433	405842.32	1469734.38
434	405834.74	1469733.66
435	405805.11	1469723.55
436	405752.72	1469719.23
437	405725.25	1469712.36
438	405711.88	1469707.29
439	405673.22	1469703.69
440	405580.37	1469675.13
441	405569.16	1469668.62
442	405553.26	1469648.40
443	405538.44	1469635.38
444	405495.07	1469615.16
445	405483.17	1469613.00
446	405463.27	1469598.18
447	405390.64	1469556.99
448	405332.12	1469544.33
449	405272.49	1469545.41
450	405236.00	1469551.92
451	405100.50	1469527.71
452	405043.05	1469519.40
453	405008.00	1469516.88
454	404985.62	1469520.84
455	404955.62	1469532.78
456	404918.02	1469540.01
457	404885.14	1469560.59
458	404860.23	1469581.56
459	404853.01	1469596.38
460	404833.85	1469627.43

№	Координата Х, м	Координата Y, м
461	404824.45	1469641.89
462	404812.55	1469670.45
463	404813.26	1469705.85
464	404818.32	1469720.31
465	404825.54	1469731.86
466	404837.10	1469741.25
467	404847.58	1469764.02
468	404851.56	1469794.02
469	404839.27	1469857.98
470	404832.05	1469877.12
471	404822.30	1469889.78
472	404800.26	1469894.10
473	404785.43	1469898.06
474	404731.98	1469923.62
475	404694.50	1469937.69
476	404650.65	1469947.95
477	404582.73	1469962.77
478	404526.00	1469981.19
479	404477.22	1470008.64
480	404423.75	1470041.88
481	404406.38	1470060.69
482	404376.03	1470084.54
483	404290.75	1470099.69
484	404261.85	1470109.47
485	404232.94	1470127.17
486	404175.86	1470153.90
487	404162.49	1470163.29
488	404140.45	1470169.80
489	404096.37	1470190.77
490	404009.30	1470195.45
491	403986.88	1470189.33
492	403973.50	1470189.33
493	403942.80	1470209.19
494	403918.97	1470214.23
495	403911.01	1470210.99
496	403843.08	1470213.15
497	403816.69	1470219.30
498	403782.74	1470242.07
499	403776.23	1470251.82
500	403775.14	1470266.64
501	403783.81	1470283.26
502	403800.07	1470307.11
503	403835.13	1470369.27
504	403837.67	1470399.60
505	403835.95	1470404.58
506	403835.85	1470408.27
507	403824.64	1470419.49

№	Координата Х, м	Координата Y, м
508	403838.38	1470446.58
509	403907.56	1470440.25
510	403915.22	1470449.70
511	403910.72	1470466.77
512	403887.36	1470477.09
513	403906.14	1470490.56
514	403905.76	1470503.13
515	403869.41	1470527.85
516	403890.05	1470535.92
517	403908.92	1470528.75
518	403921.04	1470504.03
519	403931.37	1470467.64
520	403944.84	1470463.17
521	403980.76	1470508.08
522	403928.69	1470543.57
523	403943.06	1470554.34
524	403977.63	1470556.59
525	404004.58	1470537.27
526	404016.25	1470519.75
527	403989.76	1470443.85
528	403974.80	1470383.31
529	404010.00	1470370.77
530	404055.29	1470349.35
531	404069.06	1470344.76
532	404079.15	1470347.82
533	404088.94	1470363.72
534	404189.94	1470358.83
535	404264.91	1470353.94
536	404347.55	1470341.70
537	404405.99	1470322.41
538	404431.69	1470319.05
539	404461.98	1470313.23
540	404472.70	1470299.46
541	404483.42	1470291.21
542	404519.52	1470283.56
543	404553.80	1470282.33
544	404588.99	1470290.28
545	404612.87	1470303.75
546	404690.58	1470346.89
547	404711.70	1470349.95
548	404764.63	1470345.36
549	404787.29	1470348.72
550	404797.08	1470340.17
551	404804.12	1470323.04
552	404818.19	1470297.93
553	404861.34	1470255.09
554	404891.34	1470217.44

№	Координата Х, м	Координата Y, м
555	404910.00	1470170.31
556	404948.87	1470115.86
557	404972.49	1470049.65
558	404972.42	1469979.36
559	404966.61	1469949.69
560	404985.50	1469897.55
561	405007.29	1469867.91
562	405010.23	1469858.97
563	405019.92	1469844.42
564	405069.74	1469830.65
565	405092.07	1469805.27
566	405061.67	1469869.44
567	405025.02	1469891.91
568	405009.45	1469910.12
569	405002.58	1469929.14
570	404996.70	1469952.90
571	404997.17	1469970.87
572	404997.99	1469978.40
573	404999.31	1469990.37
574	404996.28	1470015.45
575	404995.31	1470037.92
576	404994.93	1470046.41
577	404993.07	1470089.13
578	404986.69	1470102.87
579	404983.73	1470109.23
580	404978.10	1470121.29
581	404972.93	1470132.39
582	404968.20	1470140.73
583	404957.93	1470158.46
584	404927.63	1470210.78
585	405178.79	1470297.48
586	405243.18	1470051.54
587	405258.70	1469992.23
588	405295.65	1469851.14
589	405298.77	1469839.23
590	405299.97	1469834.46
591	405317.00	1469838.12
592	405384.07	1469846.67
593	405550.10	1469902.98
594	405600.33	1469935.71
595	405650.37	1469966.37
596	405680.38	1469999.52
597	405739.19	1470028.89
598	405843.01	1470072.69
599	405912.48	1470101.46
600	405941.20	1470110.22
601	406010.01	1470150.24

№	Координата Х, м	Координата Y, м
602	406015.49	1470152.01
603	406052.95	1470155.31
604	406162.25	1470133.47
605	406247.12	1470147.75
606	406280.18	1470147.75
607	406300.94	1470152.37
608	406336.27	1470163.56
609	406379.32	1470183.96
610	406400.08	1470198.60
611	406411.22	1470205.14
612	406421.99	1470208.20
613	406451.18	1470232.83
614	406454.55	1470252.84
615	406446.94	1470244.92
616	406425.84	1470233.28
617	406414.22	1470226.89
618	406374.21	1470199.92
619	406351.49	1470186.21
620	406338.69	1470180.78
621	406297.04	1470169.35
622	406262.30	1470165.09
623	406210.00	1470165.48
624	406171.61	1470164.64
625	406144.73	1470199.74
626	406141.33	1470218.85
627	406153.97	1470244.65
628	406194.45	1470240.30
629	406263.18	1470479.67
630	406267.06	1470481.59
631	406273.81	1470474.39
632	406275.88	1470471.18
633	406286.95	1470479.76
634	406289.12	1470482.58
635	406289.54	1470483.24
636	406293.76	1470488.58
637	406296.07	1470491.46
638	406298.42	1470496.29
639	406298.89	1470497.58
640	406305.56	1470504.99
641	406308.51	1470509.82
642	406310.38	1470511.71
643	406315.62	1470517.35
644	406320.62	1470526.44
645	406325.70	1470534.33
646	406323.62	1470536.04
647	406329.13	1470543.09
648	406334.69	1470549.51

№	Координата Х, м	Координата Y, м
649	406338.33	1470546.45
650	406343.66	1470553.02
651	406346.54	1470551.10
652	406351.59	1470558.72
653	406357.25	1470566.64
654	406362.24	1470573.81
655	406368.42	1470580.62
656	406372.00	1470587.10
657	406379.14	1470591.66
658	406377.82	1470595.29
659	406382.04	1470601.77
660	406386.94	1470608.55
661	406392.82	1470617.58
662	406393.33	1470617.97
663	406394.50	1470617.07
664	406399.59	1470625.20
665	406404.58	1470630.63
666	406405.68	1470629.64
667	406411.88	1470637.38
668	406417.43	1470643.89
669	406419.13	1470646.59
670	406423.62	1470650.40
671	406432.19	1470654.66
672	406433.25	1470656.46
673	406439.69	1470664.23
674	406444.16	1470669.33
675	406450.49	1470676.56
676	406455.58	1470683.01
677	406452.31	1470685.53
678	406458.31	1470693.27
679	406464.29	1470700.08
680	406470.35	1470707.01
681	406474.00	1470711.84
682	406474.80	1470715.11
683	406480.57	1470722.46
684	406484.63	1470722.01
685	406489.71	1470722.88
686	406486.04	1470729.03
687	406486.88	1470729.96
688	406490.93	1470726.00
689	406496.31	1470732.60
690	406494.98	1470733.89
691	406500.41	1470741.60
692	406507.86	1470737.34
693	406513.16	1470743.61
694	406506.42	1470748.62
695	406510.44	1470753.33

№	Координата Х, м	Координата Y, м
696	406518.62	1470760.89
697	406517.58	1470761.73
698	406523.60	1470769.26
699	406528.16	1470766.65
700	406533.13	1470773.73
701	406532.38	1470774.84
702	406537.59	1470781.47
703	406542.31	1470787.62
704	406542.05	1470787.89
705	406545.69	1470793.32
706	406546.97	1470794.46
707	406547.72	1470794.91
708	406548.47	1470795.84
709	406554.80	1470802.74
710	406559.49	1470809.61
711	406565.83	1470816.24
712	406576.04	1470831.93
713	406586.25	1470826.05
714	406590.35	1470832.08
715	406595.02	1470839.16
716	406593.70	1470840.42
717	406598.43	1470848.73
718	406602.84	1470856.50
719	406606.74	1470863.40
720	406611.52	1470870.90
721	406616.69	1470879.12
722	406621.05	1470886.05
723	406626.47	1470894.48
724	406627.57	1470893.88
725	406633.74	1470891.45
726	406636.29	1470900.48
727	406636.53	1470901.11
728	406639.38	1470911.37
729	406630.79	1470912.99
730	406629.05	1470914.25
731	406629.57	1470915.00
732	406634.50	1470921.75
733	406638.76	1470928.05
734	406628.31	1470936.69
735	406626.98	1470935.79
736	406623.21	1470938.61
737	406623.92	1470939.81
738	406601.30	1470956.91
739	406595.48	1470949.62
740	406591.98	1470945.57
741	406590.86	1470944.31
742	406586.42	1470938.55

№	Координата Х, м	Координата Y, м
743	406580.28	1470931.44
744	406574.50	1470924.75
745	406574.24	1470924.39
746	406568.88	1470918.00
747	406562.63	1470911.04
748	406557.15	1470904.02
749	406551.07	1470896.97
750	406545.01	1470890.58
751	406543.31	1470891.81
752	406538.00	1470884.19
753	406535.24	1470886.17
754	406532.16	1470877.80
755	406535.89	1470875.25
756	406529.72	1470868.14
757	406524.51	1470860.67
758	406522.45	1470862.14
759	406511.14	1470848.04
760	406505.75	1470841.32
761	406507.69	1470839.67
762	406500.70	1470833.19
763	406495.44	1470826.71
764	406489.51	1470819.57
765	406488.69	1470820.14
766	406482.64	1470813.87
767	406476.35	1470807.36
768	406477.43	1470806.25
769	406472.22	1470798.66
770	406466.26	1470792.12
771	406460.72	1470786.09
772	406454.55	1470779.43
773	406448.60	1470772.32
774	406443.13	1470765.30
775	406438.73	1470764.25
776	406435.62	1470759.96
777	406429.41	1470753.69
778	406424.01	1470746.40
779	406417.37	1470739.35
780	406412.63	1470732.27
781	406407.13	1470725.01
782	406401.50	1470718.02
783	406396.22	1470710.91
784	406390.91	1470704.01
785	406384.91	1470697.08
786	406379.16	1470690.06
787	406374.44	1470683.88
788	406370.38	1470686.91
789	406364.34	1470680.19

№	Координата Х, м	Координата Y, м
790	406368.05	1470676.83
791	406362.29	1470669.51
792	406359.93	1470671.37
793	406354.33	1470664.98
794	406356.70	1470663.03
795	406351.10	1470656.82
796	406344.72	1470649.53
797	406342.79	1470651.21
798	406336.94	1470645.15
799	406338.87	1470643.47
800	406332.82	1470636.84
801	406327.73	1470631.20
802	406324.81	1470633.57
803	406319.44	1470625.17
804	406316.02	1470619.80
805	406316.30	1470617.67
806	406310.63	1470608.82
807	406304.75	1470603.03
808	406298.88	1470596.28
809	406295.30	1470591.54
810	406301.81	1470614.25
811	406314.74	1470629.31
812	406334.34	1470727.44
813	405697.98	1470712.29
814	405513.94	1470704.97
815	405216.58	1470984.66
816	405172.95	1471166.04
817	405131.69	1471392.00
818	406061.99	1471882.05
819	406152.98	1471926.15
820	406287.78	1471984.95

Координаты границы поселка Прогресс

№	Координата Х, м	Координата Y, м	№	Координата Х, м	Координата Y, м
1	409160.00	1474703.00	46	409232.85	1473039.46
2	409328.00	1474698.00	47	409241.88	1473039.97
3	409451.00	1474648.00	48	409243.53	1473040.24
4	409531.00	1474600.00	49	409248.74	1473041.10
5	409620.01	1474459.00	50	409258.48	1473041.10
6	409675.00	1474339.00	51	409265.75	1473043.66
7	409650.00	1474247.00	52	409277.54	1473046.45
8	409560.00	1474152.00	53	409291.00	1473048.93
9	409520.00	1474115.00	54	409291.00	1473048.94
10	409435.24	1474112.01	55	409294.86	1473049.19
11	409434.80	1474111.92	56	409302.75	1473048.07
12	409269.00	1474042.00	57	409312.89	1473048.48
13	409139.00	1474011.00	58	409326.72	1473051.86
14	409085.00	1474019.00	59	409341.59	1473055.75
15	408932.00	1474121.00	60	409361.16	1473061.19
16	408910.23	1474114.86	61	409386.17	1473069.18
17	408908.62	1474116.47	62	409401.12	1473072.56
18	408899.12	1474111.71	63	409415.37	1473074.51
19	408762.00	1474073.00	64	409434.54	1473078.09
20	408709.00	1473896.00	65	409442.32	1473077.89
21	408594.00	1473748.00	66	409456.97	1473077.07
22	408568.00	1473636.00	67	409465.86	1473076.04
23	408609.00	1473528.00	68	409476.66	1473074.37
24	408656.00	1473501.00	69	409483.21	1473073.28
25	408968.00	1473161.00	70	409504.11	1473069.79
26	409001.25	1473107.30	71	409524.31	1473066.31
27	409004.34	1473106.20	72	409534.96	1473063.95
28	409008.73	1473103.04	73	409552.38	1473061.80
29	409015.50	1473097.20	74	409570.52	1473059.14
30	409023.28	1473092.10	75	409595.32	1473055.86
31	409036.88	1473084.56	76	409600.17	1473055.30
32	409059.75	1473070.96	77	409600.32	1473055.27
33	409068.66	1473065.56	78	409600.61	1473055.25
34	409079.92	1473058.58	79	409623.50	1473052.58
35	409093.38	1473049.51	80	409640.10	1473051.45
36	409102.92	1473043.76	81	409656.70	1473051.45
37	409111.63	1473039.15	82	409667.36	1473051.96
38	409122.39	1473035.98	83	409678.02	1473051.86
39	409136.11	1473033.41	84	409683.86	1473052.37
40	409146.36	1473032.18	85	409698.92	1473055.86
41	409170.18	1473031.27	86	409712.25	1473060.16
42	409174.03	1473031.88	87	409718.04	1473063.00
43	409199.55	1473034.54	88	409723.93	1473065.90
44	409216.56	1473037.51	89	409723.94	1473065.91
45	409224.76	1473039.25	90	409731.10	1473071.64

№	Координата Х, м	Координата Y, м
91	409741.35	1473082.40
92	409749.24	1473090.60
93	409753.70	1473096.70
94	409761.25	1473107.76
95	409766.84	1473117.60
96	409784.65	1473143.60
97	409788.42	1473148.06
98	409796.12	1473159.42
99	409802.06	1473169.01
100	409805.71	1473174.33
101	409805.87	1473174.55
102	409849.69	1473224.46
103	409850.02	1473224.81
104	409892.77	1473267.86
105	409892.88	1473268.04
106	409897.89	1473275.73
107	409907.84	1473291.09
108	409920.70	1473311.26
109	409927.20	1473320.96
110	409938.75	1473344.65
111	409951.06	1473365.20
112	409953.30	1473368.40
113	409961.80	1473381.04
114	409973.72	1473402.18
115	409975.89	1473406.68
116	409999.97	1473451.82
117	410002.20	1473453.56
118	410004.44	1473456.30
119	410005.44	1473460.78
120	410008.18	1473464.02
121	410010.68	1473468.26
122	410014.16	1473470.02
123	410013.92	1473472.76
124	410015.42	1473475.00
125	410017.66	1473480.48
126	410021.40	1473482.98
127	410024.21	1473483.67
128	410027.10	1473486.69
129	410029.36	1473487.70
130	410032.28	1473488.76
131	410033.82	1473493.09
132	410035.65	1473495.39
133	410040.36	1473498.56
134	410040.35	1473500.42
135	410038.11	1473500.92
136	410035.07	1473500.48
137	410031.12	1473502.66

№	Координата Х, м	Координата Y, м
138	410027.88	1473502.92
139	410024.50	1473500.87
140	410020.64	1473500.92
141	410017.90	1473503.66
142	410016.90	1473506.40
143	410017.40	1473511.64
144	410019.40	1473516.38
145	410023.14	1473519.86
146	410027.62	1473522.36
147	410030.36	1473521.36
148	410032.12	1473518.86
149	410033.60	1473521.60
150	410032.36	1473523.60
151	410032.60	1473527.84
152	410036.61	1473532.32
153	410040.85	1473536.82
154	410044.80	1473540.10
155	410047.54	1473543.58
156	410049.45	1473544.54
157	410050.54	1473545.08
158	410051.54	1473542.84
159	410052.28	1473540.58
160	410054.28	1473542.84
161	410055.02	1473547.82
162	410055.94	1473551.93
163	410056.02	1473552.30
164	410059.26	1473553.06
165	410063.89	1473551.39
166	410065.90	1473553.13
167	410069.84	1473558.12
168	410076.47	1473562.25
169	410085.22	1473566.28
170	410090.79	1473571.66
171	410096.07	1473572.24
172	410099.90	1473574.98
173	410103.64	1473576.24
174	410106.62	1473579.22
175	410110.57	1473580.29
176	410114.78	1473581.63
177	410117.30	1473583.74
178	410124.38	1473583.96
179	410128.86	1473586.20
180	410136.08	1473589.44
181	410143.32	1473591.68
182	410149.80	1473593.92
183	410155.08	1473595.92
184	410161.82	1473596.68

№	Координата Х, м	Координата Y, м
185	410167.30	1473596.68
186	410170.78	1473595.68
187	410174.52	1473596.68
188	410179.03	1473596.68
189	410182.27	1473597.66
190	410186.48	1473599.66
191	410191.98	1473599.92
192	410196.20	1473601.40
193	410200.26	1473600.90
194	410205.98	1473598.42
195	410212.22	1473597.42
196	410218.20	1473598.92
197	410226.69	1473597.92
198	410239.64	1473595.68
199	410253.14	1473594.42
200	410261.12	1473592.44
201	410273.59	1473588.20
202	410280.86	1473588.24
203	410286.10	1473585.50
204	410288.34	1473585.24
205	410292.82	1473583.50
206	410299.56	1473580.76
207	410307.04	1473578.02
208	410313.76	1473575.28
209	410318.77	1473571.54
210	410322.51	1473572.04
211	410326.98	1473569.54
212	410334.46	1473567.54
213	410343.08	1473563.82
214	410350.10	1473559.84
215	410357.08	1473553.60
216	410362.06	1473553.12
217	410365.57	1473551.62
218	410369.81	1473547.38
219	410377.28	1473543.64
220	410387.00	1473535.16
221	410396.96	1473525.94
222	410401.94	1473522.70
223	410407.48	1473520.46
224	410410.49	1473515.72
225	410413.97	1473511.74
226	410417.96	1473511.24
227	410421.94	1473510.24
228	410426.42	1473506.00
229	410428.68	1473501.02
230	410432.46	1473496.89
231	410436.19	1473490.00

№	Координата Х, м	Координата Y, м
232	410437.20	1473483.55
233	410439.42	1473471.86
234	410439.99	1473457.87
235	410438.99	1473450.99
236	410457.12	1473452.28
237	410477.78	1473453.39
238	410479.29	1473452.79
239	410482.59	1473451.47
240	410488.01	1473449.98
241	410499.30	1473449.63
242	410516.16	1473450.96
243	410523.93	1473450.79
244	410523.94	1473450.79
245	410552.65	1473450.16
246	410564.86	1473449.90
247	410568.96	1473449.16
248	410572.82	1473447.78
249	410577.28	1473447.36
250	410584.76	1473449.60
251	410593.86	1473449.60
252	410604.84	1473445.36
253	410609.46	1473445.24
254	410613.70	1473446.98
255	410619.30	1473446.60
256	410622.42	1473445.60
257	410625.66	1473445.10
258	410634.38	1473448.48
259	410642.46	1473451.90
260	410650.57	1473454.26
261	410657.00	1473454.70
262	410669.46	1473454.82
263	410677.94	1473454.46
264	410686.28	1473452.84
265	410688.00	1473450.28
266	410693.37	1473449.66
267	410698.74	1473447.26
268	410700.08	1473446.66
269	410701.23	1473445.78
270	410701.24	1473445.77
271	410706.44	1473441.80
272	410710.53	1473436.45
273	410710.54	1473436.44
274	410708.18	1473433.08
275	410709.96	1473430.22
276	410714.32	1473419.12
277	410719.92	1473404.04
278	410720.41	1473402.73

№	Координата Х, м	Координата Y, м
279	410720.42	1473402.71
280	410725.32	1473389.63
281	410729.34	1473376.36
282	410733.44	1473364.76
283	410738.27	1473354.48
284	410738.95	1473353.21
285	410738.97	1473353.15
286	410739.03	1473353.06
287	410745.13	1473341.64
288	410750.74	1473333.18
289	410752.38	1473330.90
290	410757.08	1473324.44
291	410763.52	1473315.16
292	410763.56	1473315.10
293	410763.56	1473315.09
294	410765.72	1473309.72
295	410777.25	1473295.62
296	410783.01	1473288.53
297	410792.06	1473279.09
298	410810.87	1473273.92
299	410819.65	1473277.10
300	410835.47	1473283.78
301	410854.90	1473289.95
302	410875.26	1473298.69
303	410879.42	1473301.14
304	410883.58	1473303.59
305	410892.21	1473308.67
306	410907.23	1473319.19
307	410921.94	1473331.64
308	410938.64	1473344.36
309	410956.56	1473356.34
310	410969.54	1473362.58
311	410988.00	1473369.82
312	411008.48	1473377.44
313	411019.51	1473382.08
314	411024.15	1473384.04
315	411028.78	1473385.38
316	411072.59	1473398.00
317	411155.17	1473410.01
318	411247.52	1473423.44
319	411332.20	1473405.18
320	411590.60	1473270.46
321	411590.02	1473176.92
322	411593.06	1473147.22
323	411598.68	1473083.08
324	411606.12	1473008.33
325	411610.52	1472971.80

№	Координата Х, м	Координата Y, м
326	411610.68	1472914.69
327	411622.66	1472704.37
328	411625.29	1472688.86
329	411603.42	1472679.84
330	411521.74	1472645.90
331	411497.58	1472637.26
332	411484.36	1472633.80
333	411460.00	1472629.86
334	411431.22	1472627.90
335	411414.00	1472628.62
336	411381.48	1472632.40
337	411338.16	1472640.26
338	411291.16	1472649.86
339	411219.78	1472664.12
340	411206.24	1472666.84
341	411206.72	1472668.80
342	411172.28	1472674.70
343	411151.09	1472678.60
344	411145.92	1472679.48
345	411112.94	1472685.78
346	411076.54	1472692.42
347	411063.96	1472695.12
348	411056.84	1472696.10
349	411047.24	1472700.54
350	411033.74	1472709.59
351	411036.35	1472684.49
352	411038.25	1472656.59
353	411037.77	1472656.55
354	411035.72	1472656.42
355	411036.87	1472637.58
356	411046.19	1472635.85
357	411064.86	1472636.23
358	411082.52	1472635.10
359	411105.92	1472629.63
360	411104.14	1472612.38
361	411086.25	1472612.90
362	411084.43	1472612.57
363	411045.07	1472615.94
364	411038.13	1472615.33
365	411038.38	1472596.08
366	411038.79	1472566.32
367	411047.70	1472520.48
368	411004.07	1472510.02
369	411004.94	1472478.72
370	411005.63	1472450.05
371	411006.30	1472425.05
372	411006.91	1472400.10

№	Координата Х, м	Координата Y, м
373	411007.52	1472375.06
374	411008.23	1472350.07
375	411010.30	1472296.08
376	411012.56	1472272.09
377	411015.00	1472248.18
378	411017.30	1472224.15
379	411023.22	1472164.25
380	411025.01	1472148.09
381	411027.97	1472088.12
382	411051.14	1472088.02
383	411118.38	1472101.01
384	411240.54	1472117.76
385	411389.44	1472135.51
386	411459.34	1472146.18
387	411545.10	1472159.25
388	411611.50	1472169.38
389	411669.64	1472178.26
390	411752.21	1471202.04
391	411753.67	1471189.44
392	411755.00	1471178.00
393	411761.00	1471132.00
394	411741.98	1471125.51
395	411550.42	1471142.09
396	411428.77	1471162.59
397	411365.79	1471169.56
398	411332.57	1471183.08
399	411306.26	1471171.31
400	411273.91	1471142.96
401	411214.81	1471132.06
402	411162.61	1471147.76
403	411124.21	1471172.62
404	411097.04	1471196.60
405	411036.64	1471228.01
406	411031.45	1471229.37
407	410967.20	1471246.32
408	410921.89	1471243.71
409	410921.43	1471243.54
410	410805.00	1471281.00
411	410666.00	1471307.00
412	410562.00	1471359.00
413	410484.18	1471512.67
414	410499.94	1471520.82
415	410488.47	1471554.71
416	410505.40	1471585.50
417	410537.44	1471593.93
418	410526.85	1471629.73
419	410519.18	1471735.52

№	Координата Х, м	Координата Y, м
420	410507.94	1471875.64
421	410524.58	1471880.10
422	410550.20	1471888.44
423	410550.20	1471944.81
424	410550.21	1471999.22
425	410548.44	1472028.59
426	410547.96	1472036.40
427	410511.54	1472028.64
428	410464.88	1472019.18
429	410457.80	1472017.72
430	410431.50	1472012.64
431	410429.51	1472023.61
432	410422.41	1472068.60
433	410383.56	1472063.50
434	410382.31	1472068.12
435	410370.49	1472065.15
436	410362.97	1472093.73
437	410349.14	1472090.25
438	410302.62	1472072.66
439	410262.10	1472059.12
440	410256.78	1472071.64
441	410256.78	1472075.68
442	410253.38	1472079.72
443	410252.12	1472083.46
444	410248.08	1472092.46
445	410245.58	1472100.86
446	410246.22	1472104.60
447	410239.74	1472118.91
448	410238.67	1472125.43
449	410237.20	1472129.50
450	410236.85	1472136.11
451	410233.16	1472137.90
452	410230.46	1472137.57
453	410202.66	1472129.98
454	410200.18	1472129.35
455	410197.66	1472136.88
456	410193.00	1472151.81
457	410187.61	1472165.16
458	410185.92	1472168.11
459	410176.14	1472165.44
460	410175.10	1472163.73
461	410165.46	1472160.75
462	410148.95	1472150.98
463	410135.76	1472137.31
464	410128.18	1472131.08
465	410125.40	1472122.57
466	410132.15	1472106.59

№	Координата Х, м	Координата Y, м
467	410116.72	1472101.03
468	410101.43	1472095.53
469	410077.46	1472086.90
470	410047.26	1472065.14
471	410021.46	1472046.78
472	410004.02	1472033.10
473	410000.60	1472031.22
474	409976.84	1472027.72
475	409964.04	1472025.14
476	409948.26	1472023.22
477	409932.50	1472018.72
478	409912.88	1472012.28
479	409903.08	1472007.51
480	409848.21	1471986.66
481	409828.33	1471979.11
482	409826.74	1471971.34
483	409818.40	1471933.08
484	409797.11	1471856.23
485	409786.56	1471818.17
486	409721.64	1471873.20
487	409645.76	1471938.63
488	409574.76	1471999.72
489	409487.74	1472075.56
490	409402.86	1472150.70
491	409369.92	1472178.47
492	409343.64	1472201.89
493	409324.38	1472217.49
494	409323.16	1472218.50
495	409306.98	1472232.23
496	409266.20	1472266.79
497	409232.73	1472295.18
498	409200.01	1472322.93
499	409197.48	1472325.07
500	409185.47	1472336.26
501	409173.46	1472347.44
502	409144.72	1472377.22
503	409131.30	1472390.93
504	409112.04	1472412.35
505	409103.34	1472422.89
506	409096.16	1472432.31
507	409093.97	1472435.17
508	409085.82	1472445.86
509	409063.74	1472482.70
510	409058.76	1472492.94
511	409028.36	1472553.29
512	408999.00	1472609.63
513	408997.32	1472612.44

№	Координата Х, м	Координата Y, м
514	408994.82	1472616.55
515	408985.74	1472631.61
516	408979.18	1472642.48
517	408963.88	1472664.86
518	408953.78	1472679.53
519	408931.32	1472706.49
520	408913.28	1472729.55
521	408910.32	1472732.78
522	408903.87	1472739.85
523	408902.05	1472741.86
524	408897.82	1472746.50
525	408893.00	1472751.83
526	408890.12	1472754.98
527	408875.42	1472771.12
528	408860.72	1472787.26
529	408835.60	1472810.29
530	408817.26	1472827.06
531	408785.96	1472849.65
532	408756.04	1472868.70
533	408718.20	1472892.54
534	408689.78	1472908.77
535	408655.88	1472925.39
536	408594.42	1472947.67
537	408547.30	1472958.69
538	408480.72	1472971.99
539	408476.90	1472972.77
540	408416.28	1472978.25
541	408376.60	1472979.69
542	408364.86	1472980.11
543	408269.36	1472969.69
544	408179.36	1472954.41
545	408112.02	1472942.76
546	408075.30	1472937.25
547	408028.78	1472934.20
548	407988.38	1472931.74
549	407988.24	1472932.47
550	407983.24	1473000.32
551	407959.00	1473098.00
552	408169.01	1473125.00
553	408233.00	1473168.00
554	408352.01	1473221.00
555	408400.01	1473411.00
556	408421.00	1473698.00
557	408380.00	1474050.00
558	408406.00	1474140.00
559	408498.01	1474208.00
560	408712.00	1474538.00

№	Координата Х, м	Координата Y, м
561	408786.00	1474599.00
562	408961.01	1474659.00

№	Координата Х, м	Координата Y, м
563	409160.00	1474703.00

4. Координаты границ населенных пунктов, входящих в состав Кузинского сельского территориального управления

Таблица 11

Координаты границы поселка Кузино

№	Координата X, м	Координата Y, м	№	Координата X, м	Координата Y, м
1	411140.28	1465192.29	43	412613.56	1464473.68
2	411188.37	1465185.14	44	412656.95	1464485.51
3	411257.91	1465172.14	45	412658.09	1464486.37
4	411277.52	1465161.01	46	412663.95	1464479.86
5	411333.81	1465161.45	47	412673.69	1464471.62
6	411392.98	1465179.97	48	412679.61	1464467.66
7	411454.89	1465183.80	49	412717.52	1464461.83
8	411530.31	1465183.28	50	412762.73	1464456.02
9	411551.21	1464718.66	51	412787.53	1464444.32
10	411554.94	1464635.64	52	412807.96	1464432.61
11	411554.94	1464635.63	53	412834.22	1464423.83
12	411556.56	1464559.75	54	412844.46	1464409.18
13	411613.21	1464536.59	55	412859.45	1464396.17
14	411679.71	1464503.85	56	412881.34	1464392.90
15	411709.36	1464497.72	57	412894.84	1464383.58
16	411755.39	1464484.42	58	412905.75	1464365.28
17	411785.83	1464483.21	59	412921.83	1464347.69
18	411799.01	1464479.75	60	412927.67	1464337.45
19	411801.30	1464484.33	61	412939.37	1464315.46
20	411819.35	1464489.22	62	412961.31	1464302.72
21	411847.07	1464489.11	63	412985.98	1464278.91
22	411854.38	1464482.59	64	412996.31	1464270.08
23	411879.96	1464482.58	65	413018.18	1464268.63
24	411899.41	1464474.17	66	413045.86	1464275.99
25	411969.17	1464430.21	67	413061.35	1464269.31
26	411999.44	1464418.01	68	413074.35	1464250.24
27	412087.86	1464399.95	69	413102.77	1464246.73
28	412111.51	1464397.57	70	413131.93	1464246.76
29	412134.62	1464416.56	71	413175.64	1464260.00
30	412169.20	1464420.30	72	413204.79	1464260.03
31	412176.82	1464413.57	73	413233.96	1464257.13
32	412177.82	1464413.85	74	413280.59	1464270.37
33	412220.97	1464418.93	75	413327.18	1464304.14
34	412258.74	1464410.01	76	413363.38	1464349.37
35	412294.89	1464407.44	77	413365.81	1464329.84
36	412333.60	1464414.52	78	413365.09	1464304.20
37	412401.38	1464440.99	79	413365.12	1464286.58
38	412440.11	1464430.02	80	413365.15	1464268.98
39	412474.30	1464434.53	81	413366.64	1464252.87
40	412503.34	1464442.92	82	413382.68	1464248.49
41	412538.84	1464462.94	83	413411.88	1464229.47
42	412569.58	1464476.75	84	413411.88	1464220.66

№	Координата Х, м	Координата Y, м
85	413405.70	1464203.48
86	413401.04	1464187.67
87	413401.08	1464168.62
88	413401.11	1464151.02
89	413412.85	1464109.99
90	413417.97	1464078.47
91	413435.34	1463635.22
92	413770.00	1463292.38
93	414075.50	1462916.88
94	414080.14	1462909.26
95	414139.27	1462834.11
96	414193.33	1462726.51
97	414233.87	1462663.32
98	414321.45	1462619.97
99	414347.34	1462597.29
100	414406.18	1462485.71
101	414505.85	1462407.14
102	414556.53	1462347.37
103	414563.28	1462253.43
104	414549.77	1462176.58
105	414568.62	1462028.57
106	414580.54	1461916.34
107	414577.10	1461836.08
108	414430.62	1461235.79
109	414370.30	1461250.58
110	414285.77	1461271.74
111	414169.83	1461300.51
112	414113.79	1461313.66
113	414001.48	1461338.97
114	413944.34	1461354.86
115	413947.52	1461370.10
116	413875.78	1461385.99
117	413831.29	1461394.30
118	413798.45	1461399.07
119	413736.76	1461404.44
120	413736.58	1461390.04
121	413718.74	1461388.78
122	413695.61	1461385.70
123	413675.38	1461383.57
124	413651.56	1461378.04
125	413606.61	1461363.19
126	413551.38	1461340.98
127	413515.19	1461321.94
128	413485.35	1461309.24
129	413459.32	1461300.36
130	413433.29	1461292.11
131	413409.63	1461285.42

№	Координата Х, м	Координата Y, м
132	413420.53	1461265.42
133	413385.31	1461259.20
134	413343.57	1461254.87
135	413283.68	1461260.57
136	413244.40	1461270.62
137	413193.74	1461292.85
138	413173.14	1461305.06
139	413127.21	1461338.12
140	413087.24	1461380.17
141	413062.86	1461358.01
142	413023.36	1461324.27
143	413016.11	1461315.52
144	413035.76	1461293.97
145	413101.60	1461219.69
146	413128.15	1461194.21
147	413193.93	1461139.75
148	413167.32	1461134.93
149	413107.85	1461123.07
150	413061.23	1461168.31
151	413024.97	1461207.26
152	412893.41	1461361.03
153	412914.92	1461379.16
154	412655.13	1461688.71
155	412496.01	1461689.40
156	412283.17	1461688.06
157	412169.04	1461689.40
158	412118.75	1461689.55
159	412119.11	1461682.49
160	412097.40	1461682.33
161	412100.76	1461495.47
162	412098.59	1461489.92
163	412100.04	1461453.70
164	412096.03	1461453.52
165	412094.95	1461480.59
166	412060.74	1461392.95
167	412060.55	1461382.00
168	412056.34	1461381.67
169	412041.81	1461344.44
170	412042.12	1461344.42
171	412058.05	1461340.78
172	412055.98	1461333.68
173	412055.67	1461315.05
174	412049.47	1461314.08
175	412048.32	1461310.03
176	412028.88	1461311.34
177	412019.32	1461286.84
178	412032.75	1461285.35

№	Координата Х, м	Координата Y, м
179	412028.97	1461269.66
180	412024.47	1461244.99
181	412023.94	1461238.54
182	412021.51	1461231.40
183	412021.47	1461113.13
184	412025.24	1461113.12
185	412025.48	1461070.96
186	411986.09	1461070.95
187	411984.92	1461070.69
188	411984.42	1461052.82
189	411969.65	1461055.10
190	411935.46	1461062.51
191	411898.33	1461069.97
192	411897.15	1461070.21
193	411868.07	1461075.04
194	411874.84	1461119.06
195	411875.79	1461124.51
196	411754.08	1461145.87
197	411755.43	1461149.93
198	411759.56	1461165.96
199	411712.75	1461153.09
200	410967.37	1461283.35
201	410781.37	1461369.02
202	410758.87	1461475.16
203	410576.59	1461730.31
204	410439.77	1461917.97
205	410366.53	1462018.43
206	410354.83	1462034.50
207	410281.70	1462322.90
208	410209.56	1462351.33
209	410199.28	1462391.25
210	410147.46	1462403.03
211	409945.50	1462447.03
212	409868.52	1462469.75
213	409320.53	1462627.14
214	408833.24	1462784.83
215	409234.97	1463222.01
216	409253.19	1463828.48
217	408851.98	1463823.54
218	408545.65	1463491.31
219	408525.34	1463469.28
220	408529.63	1463520.35
221	408543.79	1463688.76
222	408560.74	1463890.28
223	408565.09	1463941.96
224	408566.67	1463960.71
225	408576.10	1464072.93

№	Координата Х, м	Координата Y, м
226	409988.27	1464296.39
227	410002.13	1464298.31
228	410006.36	1464299.40
229	410071.88	1464148.63
230	410092.33	1464159.22
231	410111.50	1464169.44
232	410164.42	1464196.45
233	410193.84	1464211.88
234	410306.14	1464271.82
235	410367.81	1464305.98
236	410480.00	1464365.92
237	410476.88	1464385.85
238	410471.21	1464426.17
239	410468.58	1464457.81
240	410467.87	1464480.26
241	410468.41	1464529.76
242	410471.40	1464566.54
243	410479.55	1464622.05
244	410505.31	1464723.23
245	410554.19	1464905.08
246	410593.10	1465045.46
247	410625.83	1465036.26
248	410645.82	1465105.10
249	410669.06	1465189.24
250	410704.58	1465189.01
251	410735.70	1465188.77
252	410845.13	1465188.02
253	410845.02	1465173.43
254	410867.76	1465145.02
255	410906.75	1465151.34
256	410998.17	1465173.12
1	411140.28	1465192.29

Таблица 12

Координаты границы поселка Перескачка

№	Координата Х, м	Координата Y, м	№	Координата Х, м	Координата Y, м
Контур 1			43	396613.18	1465552.26
1	396286.30	1465938.24	44	396603.42	1465553.64
2	396343.34	1465931.60	45	396602.45	1465559.26
3	396422.16	1465916.23	46	396595.26	1465563.02
4	396460.97	1465906.51	47	396512.20	1465570.50
5	396484.74	1465902.63	48	396510.84	1465545.97
6	396521.08	1465894.98	49	396510.02	1465535.89
7	396603.49	1465879.18	50	396504.46	1465467.91
8	396700.60	1465854.95	51	396502.81	1465447.78
9	396796.25	1465828.28	52	396195.66	1465500.23
10	397147.22	1465761.43	53	396200.50	1465520.65
11	397344.67	1465708.72	54	396220.48	1465600.80
12	397458.39	1465687.13	55	396227.02	1465645.89
13	397511.48	1465681.74	56	396229.99	1465669.54
14	397511.26	1465656.84	57	396232.98	1465690.76
15	397517.26	1465657.49	58	396199.95	1465696.55
16	397516.49	1465654.60	59	396162.87	1465703.05
17	397513.54	1465647.56	60	396125.87	1465698.92
18	397508.60	1465638.14	61	396084.39	1465703.58
19	397501.19	1465625.75	62	396079.37	1465705.73
20	397487.00	1465606.81	63	396039.31	1465707.33
21	397456.66	1465582.66	64	396010.80	1465710.13
22	397423.90	1465559.57	65	395966.88	1465725.99
23	397382.19	1465539.65	66	395968.41	1465751.78
24	397370.22	1465535.74	67	395920.59	1465748.92
25	397347.33	1465529.48	68	395915.45	1465768.80
26	397334.22	1465526.51	69	395925.20	1465783.68
27	397329.50	1465526.43	70	395961.34	1465791.37
28	397282.17	1465528.70	71	395967.55	1465792.02
29	397265.43	1465528.25	72	395963.29	1465797.99
30	397248.44	1465527.34	73	395917.31	1465821.90
31	397200.28	1465523.25	74	395921.42	1465799.11
32	397174.38	1465522.29	75	395894.63	1465794.61
33	397155.13	1465521.23	76	395889.95	1465827.89
34	397134.97	1465521.27	77	395884.15	1465828.82
35	397090.78	1465523.69	78	395872.95	1465823.75
36	397034.54	1465527.77	79	395867.17	1465832.24
37	397019.79	1465529.15	80	395884.41	1465838.69
38	396963.77	1465535.04	81	395896.77	1465843.76
39	396955.67	1465535.80	82	395908.58	1465846.16
40	396784.69	1465548.97	83	395934.59	1465854.86
41	396626.49	1465561.16	84	396005.16	1465881.15
42	396619.69	1465557.80	85	396001.89	1465889.65

№	Координата Х, м	Координата Y, м
86	396069.60	1465917.50
87	396133.26	1465928.54
88	396199.96	1465937.39
1	396286.30	1465938.24
Контур 2		
1	398023.12	1466729.29
2	398055.09	1466710.71
3	398044.88	1466693.19
4	398043.67	1466685.24
5	398069.12	1466681.56
6	398097.59	1466683.03
7	398093.36	1466660.22
8	398085.25	1466594.24
9	398054.34	1466598.13
10	398048.11	1466557.82
11	398048.19	1466557.81
12	398068.23	1466554.38
13	398068.06	1466553.75
14	398079.79	1466552.04
15	398074.92	1466515.48
16	398067.79	1466466.95
17	398066.98	1466461.91
18	398059.75	1466435.28
19	398049.59	1466398.65
20	398045.91	1466389.78
21	398034.88	1466363.36
22	398015.24	1466324.27
23	397999.59	1466294.58
24	397967.32	1466233.81
25	397918.18	1466141.81
26	397873.86	1466058.53
27	397833.29	1465982.51
28	397798.67	1465916.60
29	397766.49	1465861.93
30	397757.32	1465868.01
31	397740.62	1465845.91
32	397726.12	1465829.03
33	397704.32	1465808.47
34	397685.23	1465794.46
35	397662.17	1465779.79
36	397640.14	1465767.88
37	397597.86	1465753.00
38	397571.23	1465746.66
39	397556.60	1465744.56
40	397544.61	1465743.40
41	397537.73	1465742.81
42	397523.54	1465742.79

№	Координата Х, м	Координата Y, м
43	397523.43	1465742.38
44	397516.41	1465743.99
45	397514.37	1465723.81
46	397464.72	1465728.77
47	397375.80	1465761.26
48	397242.17	1465791.14
49	397170.48	1465805.50
50	397130.91	1465816.99
51	397100.51	1465829.64
52	397072.41	1465842.27
53	397044.31	1465858.37
54	397020.70	1465872.39
55	396979.77	1465884.91
56	396956.25	1465887.13
57	396933.95	1465884.91
58	396919.49	1465881.72
59	396904.57	1465873.24
60	396905.09	1465869.95
61	396897.43	1465869.07
62	396885.37	1465869.65
63	396878.88	1465870.55
64	396859.52	1465874.31
65	396818.97	1465881.53
66	396788.34	1465888.00
67	396758.58	1465895.04
68	396759.78	1465900.57
69	396714.62	1465910.21
70	396499.66	1465961.61
71	396380.00	1465985.47
72	396307.04	1465994.95
73	396232.13	1465993.26
74	396168.32	1465986.93
75	396076.37	1465969.56
76	395996.38	1465939.51
77	395954.69	1465924.83
78	395848.78	1465879.55
79	395834.12	1465917.26
80	396012.00	1466133.39
81	396017.93	1466142.62
82	396021.77	1466139.78
83	396025.60	1466136.93
84	396029.43	1466134.08
85	396033.27	1466131.24
86	396037.10	1466128.39
87	396039.68	1466127.47
88	396042.51	1466128.05
89	396045.40	1466129.73

№	Координата Х, м	Координата Y, м
90	396048.16	1466132.16
91	396050.62	1466134.93
92	396053.17	1466141.99
93	396051.41	1466149.28
94	396047.77	1466156.64
95	396044.63	1466163.91
96	396044.38	1466170.90
97	396047.22	1466180.47
98	396050.37	1466189.89
99	396054.39	1466199.17
100	396059.86	1466208.33
101	396067.34	1466217.39
102	396074.36	1466224.39
103	396081.41	1466230.55
104	396088.46	1466235.47
105	396095.51	1466238.75
106	396102.52	1466239.99
107	396107.55	1466238.56
108	396112.54	1466234.98
109	396117.54	1466230.44
110	396122.61	1466226.14
111	396127.80	1466223.29
112	396133.62	1466221.54
113	396139.86	1466219.99
114	396146.32	1466218.76
115	396152.84	1466217.97
116	396159.21	1466217.71
117	396164.74	1466217.95
118	396170.24	1466218.69
119	396175.68	1466220.08
120	396181.11	1466222.30
121	396186.50	1466225.51
122	396191.85	1466229.85
123	396196.16	1466234.59
124	396199.59	1466239.71
125	396202.28	1466245.21
126	396204.40	1466251.09
127	396205.53	1466260.13
128	396204.43	1466269.39
129	396202.60	1466278.71
130	396201.55	1466287.87
131	396202.77	1466296.71
132	396205.95	1466305.23
133	396209.68	1466313.57
134	396213.85	1466321.74
135	396218.32	1466329.73
136	396222.98	1466337.52

№	Координата Х, м	Координата Y, м
137	396225.45	1466340.60
138	396228.48	1466343.35
139	396231.59	1466346.02
140	396234.30	1466348.86
141	396236.13	1466352.11
142	396236.28	1466355.55
143	396234.91	1466359.06
144	396232.87	1466362.65
145	396231.02	1466366.29
146	396230.20	1466369.98
147	396230.21	1466372.92
148	396230.30	1466375.88
149	396230.51	1466378.86
150	396230.87	1466381.82
151	396231.45	1466384.76
152	396232.06	1466387.31
153	396232.74	1466389.79
154	396233.59	1466392.21
155	396234.74	1466394.61
156	396236.30	1466397.02
157	396240.45	1466402.63
158	396244.72	1466408.08
159	396249.10	1466412.77
160	396253.56	1466416.14
161	396258.06	1466417.59
162	396263.65	1466415.89
163	396269.11	1466411.02
164	396274.70	1466404.60
165	396280.65	1466398.15
166	396287.21	1466393.26
167	396297.37	1466387.55
168	396307.60	1466381.58
169	396317.86	1466376.37
170	396328.12	1466373.00
171	396338.36	1466372.52
172	396341.60	1466373.22
173	396344.84	1466374.39
174	396348.07	1466375.88
175	396351.31	1466377.55
176	396354.54	1466379.23
177	396361.69	1466382.44
178	396368.89	1466385.38
179	396375.75	1466388.70
180	396381.84	1466393.04
181	396386.77	1466399.06
182	396387.82	1466402.71
183	396387.21	1466406.46

№	Координата Х, м	Координата Y, м
184	396385.73	1466410.28
185	396384.15	1466414.12
186	396383.27	1466417.95
187	396383.13	1466422.80
188	396383.27	1466427.69
189	396383.47	1466432.58
190	396383.54	1466437.44
191	396383.25	1466442.25
192	396381.09	1466446.68
193	396376.76	1466450.33
194	396371.86	1466453.70
195	396368.01	1466457.26
196	396366.81	1466461.50
197	396367.24	1466464.02
198	396367.81	1466466.59
199	396368.52	1466469.18
200	396369.35	1466471.75
201	396370.29	1466474.24
202	396374.12	1466483.73
203	396377.96	1466493.22
204	396381.80	1466502.71
205	396385.64	1466512.20
206	396389.47	1466521.69
207	396398.04	1466538.02
208	396398.37	1466538.80
209	396398.70	1466539.58
210	396399.03	1466540.36
211	396399.36	1466541.14
212	396399.69	1466541.92
213	396400.30	1466544.41
214	396400.30	1466547.01
215	396399.99	1466549.68
216	396399.68	1466552.36
217	396399.69	1466554.99
218	396400.01	1466557.92
219	396400.36	1466560.83
220	396400.78	1466563.75
221	396401.29	1466566.65
222	396401.92	1466569.55
223	396402.72	1466572.56
224	396403.65	1466575.51
225	396404.69	1466578.42
226	396405.81	1466581.31
227	396407.00	1466584.19
228	396408.35	1466587.14
229	396409.85	1466589.99
230	396411.47	1466592.77

№	Координата Х, м	Координата Y, м
231	396413.16	1466595.50
232	396414.90	1466598.18
233	396417.58	1466600.94
234	396421.01	1466603.09
235	396424.58	1466605.11
236	396427.68	1466607.47
237	396429.67	1466610.64
238	396430.09	1466612.70
239	396430.14	1466614.80
240	396430.02	1466616.92
241	396429.94	1466619.03
242	396430.08	1466621.11
243	396430.52	1466624.59
244	396430.89	1466628.12
245	396431.41	1466631.61
246	396432.30	1466634.96
247	396433.79	1466638.09
248	396437.78	1466644.38
249	396441.82	1466650.58
250	396445.88	1466656.72
251	396449.96	1466662.84
252	396454.05	1466668.98
253	396456.87	1466673.22
254	396459.69	1466677.45
255	396462.51	1466681.67
256	396465.34	1466685.90
257	396468.15	1466690.13
258	396469.83	1466693.25
259	396471.11	1466696.50
260	396472.38	1466699.80
261	396474.06	1466703.09
262	396476.54	1466706.28
263	396479.03	1466708.59
264	396481.65	1466710.48
265	396484.34	1466711.81
266	396487.03	1466712.48
267	396489.66	1466712.34
268	396495.80	1466710.12
269	396501.90	1466706.69
270	396508.00	1466702.78
271	396514.16	1466699.10
272	396520.42	1466696.39
273	396523.79	1466695.40
274	396527.29	1466694.49
275	396530.84	1466693.59
276	396534.36	1466692.68
277	396537.78	1466691.69

№	Координата Х, м	Координата Y, м
278	396540.15	1466690.57
279	396542.51	1466689.02
280	396544.86	1466687.53
281	396547.23	1466686.58
282	396549.61	1466686.68
283	396559.93	1466690.21
284	396570.24	1466694.01
285	396580.56	1466697.98
286	396590.87	1466702.01
287	396601.19	1466706.00
288	396605.96	1466707.83
289	396610.71	1466709.66
290	396615.46	1466711.50
291	396620.22	1466713.34
292	396624.99	1466715.16
293	396632.92	1466717.90
294	396641.09	1466720.11
295	396649.37	1466721.64
296	396657.65	1466722.34
297	396665.76	1466722.03
298	396670.51	1466721.11
299	396675.22	1466719.61
300	396679.91	1466717.83
301	396684.61	1466716.11
302	396689.34	1466714.75
303	396691.71	1466714.32
304	396694.12	1466714.01
305	396696.54	1466713.72
306	396698.96	1466713.35
307	396701.36	1466712.82
308	396706.63	1466711.04
309	396711.65	1466708.75
310	396716.49	1466706.01
311	396721.19	1466702.89
312	396725.81	1466699.45
313	396728.95	1466696.89
314	396731.84	1466694.20
315	396734.48	1466691.33
316	396736.88	1466688.23
317	396739.02	1466684.81
318	396740.72	1466681.38
319	396742.07	1466677.90
320	396743.20	1466674.36
321	396744.19	1466670.80
322	396745.15	1466667.22
323	396746.34	1466663.12
324	396747.50	1466658.92

№	Координата Х, м	Координата Y, м
325	396748.24	1466654.68
326	396748.22	1466650.51
327	396747.08	1466646.47
328	396744.52	1466642.51
329	396741.11	1466639.34
330	396737.10	1466636.74
331	396732.76	1466634.54
332	396728.33	1466632.54
333	396723.03	1466630.76
334	396717.56	1466629.68
335	396712.08	1466628.80
336	396706.76	1466627.58
337	396701.80	1466625.53
338	396698.23	1466623.18
339	396694.89	1466620.41
340	396691.65	1466617.47
341	396688.41	1466614.61
342	396685.03	1466612.05
343	396681.53	1466610.43
344	396677.60	1466609.41
345	396673.64	1466608.40
346	396670.03	1466606.82
347	396667.17	1466604.09
348	396665.34	1466600.80
349	396664.09	1466597.39
350	396663.26	1466593.89
351	396662.68	1466590.34
352	396662.19	1466586.77
353	396660.47	1466574.22
354	396658.78	1466561.66
355	396657.09	1466549.11
356	396655.39	1466536.56
357	396653.66	1466524.01
358	396652.26	1466514.19
359	396624.81	1466493.45
360	396581.88	1466448.30
361	396576.97	1466422.53
362	396589.35	1466391.81
363	396587.06	1466308.88
364	396624.62	1466288.19
365	396615.71	1466258.26
366	396657.42	1466197.77
367	396738.92	1466157.97
368	396780.95	1466196.49
369	396798.75	1466219.32
370	396801.47	1466232.59
371	396817.27	1466257.67

№	Координата Х, м	Координата Y, м
372	396828.86	1466257.93
373	396828.87	1466257.94
374	396828.88	1466257.93
375	396848.41	1466258.37
376	396859.06	1466237.62
377	396907.39	1466254.63
378	396925.72	1466190.58
379	396923.79	1466185.65
380	396922.24	1466180.88
381	396921.93	1466175.87
382	396921.98	1466169.76
383	396917.76	1466163.44
384	396912.80	1466156.01
385	396931.45	1466131.28
386	396950.63	1466103.65
387	396955.09	1466094.89
388	396966.82	1466094.09
389	396967.42	1466079.46
390	396973.25	1466071.05
391	396987.00	1466066.06
392	396998.94	1466115.57
393	397035.08	1466126.82
394	397052.82	1466122.66
395	397071.72	1466118.95
396	397090.16	1466114.56
397	397115.90	1466088.49
398	397112.70	1466074.18
399	397104.85	1466039.18
400	397124.89	1466016.05
401	397172.50	1465998.78
402	397191.88	1466007.29
403	397193.59	1465991.14
404	397258.91	1465967.44
405	397262.30	1465966.52
406	397265.69	1465966.05
407	397269.07	1465965.90
408	397272.46	1465965.94
409	397276.62	1465966.04
410	397280.77	1465966.20
411	397284.93	1465966.66
412	397289.08	1465967.63
413	397293.21	1465969.33
414	397296.86	1465971.52
415	397300.09	1465973.92
416	397303.12	1465976.41
417	397306.12	1465978.87
418	397309.30	1465981.18

№	Координата Х, м	Координата Y, м
419	397317.88	1465986.91
420	397326.41	1465992.58
421	397335.10	1465998.07
422	397344.15	1466003.21
423	397353.76	1466007.86
424	397358.16	1466009.51
425	397362.63	1466010.68
426	397367.12	1466011.38
427	397371.66	1466011.70
428	397376.20	1466011.67
429	397392.40	1466010.98
430	397408.60	1466010.24
431	397424.79	1466009.48
432	397440.99	1466008.75
433	397457.19	1466008.07
434	397461.76	1466007.87
435	397466.34	1466007.65
436	397470.91	1466007.44
437	397475.48	1466007.29
438	397480.05	1466007.21
439	397486.54	1466007.26
440	397493.03	1466007.42
441	397499.52	1466007.65
442	397506.01	1466007.90
443	397512.50	1466008.10
444	397520.83	1466008.30
445	397529.16	1466008.47
446	397537.49	1466008.62
447	397545.82	1466008.78
448	397554.15	1466008.97
449	397557.50	1466009.24
450	397560.80	1466009.92
451	397563.97	1466011.10
452	397566.94	1466012.87
453	397569.62	1466015.30
454	397571.74	1466018.54
455	397572.91	1466022.04
456	397573.64	1466025.65
457	397574.41	1466029.20
458	397575.71	1466032.55
459	397578.30	1466037.28
460	397580.95	1466042.00
461	397583.70	1466046.68
462	397586.54	1466051.29
463	397589.51	1466055.82
464	397595.33	1466063.28
465	397601.83	1466070.22

№	Координата Х, м	Координата Y, м
466	397608.54	1466076.99
467	397615.01	1466083.92
468	397620.76	1466091.34
469	397622.71	1466095.19
470	397623.98	1466099.37
471	397624.98	1466103.71
472	397626.14	1466108.02
473	397627.88	1466112.10
474	397628.90	1466113.84
475	397630.02	1466115.49
476	397631.28	1466117.03
477	397632.70	1466118.43
478	397634.31	1466119.65
479	397635.98	1466120.47
480	397637.75	1466120.96
481	397639.57	1466121.32
482	397641.35	1466121.71
483	397643.05	1466122.36
484	397645.07	1466123.48
485	397647.03	1466124.70
486	397648.93	1466126.01
487	397650.77	1466127.38
488	397652.53	1466128.77
489	397654.95	1466131.48
490	397656.82	1466134.82
491	397657.23	1466135.73
492	397661.44	1466135.93
493	397670.29	1466142.50
494	397672.16	1466141.38
495	397678.18	1466136.79
496	397683.03	1466133.88
497	397685.35	1466135.39
498	397685.43	1466138.89
499	397684.91	1466142.51
500	397684.00	1466146.19
501	397682.85	1466149.82
502	397681.66	1466153.33
503	397680.59	1466156.08
504	397703.10	1466188.58
505	397705.86	1466200.95
506	397817.47	1466255.40
507	397844.84	1466280.31
508	397944.61	1466387.82
509	397953.35	1466428.77
510	397961.40	1466433.87
511	397967.14	1466448.78
512	397963.62	1466476.83

№	Координата Х, м	Координата Y, м
513	397988.77	1466594.62
514	397989.04	1466613.45
515	397990.67	1466619.41
516	397995.19	1466659.01
517	398005.51	1466700.73
1	398023.12	1466729.29

Таблица 13

Координаты границы поселка Меркитасиха

№	Координата Х, м	Координата Y, м	№	Координата Х, м	Координата Y, м
1	418751.78	1457538.71	44	419123.32	1456537.54
2	418697.22	1457529.90	45	419123.32	1456537.54
3	418689.21	1457525.99	46	419182.15	1456637.84
4	418687.70	1457525.66	47	419222.55	1456634.68
5	418697.52	1457516.96	48	419258.35	1456682.77
6	418695.10	1457507.64	49	419206.33	1456978.10
7	418680.00	1457500.69	50	419204.80	1456986.81
8	418666.01	1457502.64	51	419209.23	1457002.53
9	418665.97	1457502.62	52	419207.23	1457011.09
10	418657.96	1457499.57	53	419203.63	1457027.08
11	418660.18	1457491.42	54	419202.61	1457031.63
12	418654.01	1457483.11	55	419325.02	1457169.08
13	418653.60	1457481.03	56	419275.81	1457203.12
14	418653.92	1457480.20	57	419323.74	1457287.84
15	418653.32	1457479.61	58	419281.44	1457305.86
16	418646.69	1457445.79	59	419271.84	1457288.23
17	418644.83	1457444.24	60	419250.95	1457288.59
18	418642.30	1457444.15	61	419220.97	1457289.61
19	418638.26	1457451.58	62	419198.67	1457291.72
20	418633.22	1457452.04	63	419186.63	1457293.25
21	418616.01	1457437.70	64	419180.09	1457294.08
22	418610.70	1457423.39	65	419172.94	1457294.73
23	418609.65	1457412.87	66	419175.08	1457319.16
24	418606.71	1457410.75	67	419181.82	1457348.33
25	418615.51	1457390.13	68	419165.11	1457369.22
26	418622.28	1457375.37	69	419131.55	1457382.64
27	418627.80	1457363.90	70	419130.26	1457384.86
28	418648.02	1457324.38	71	419125.23	1457387.29
29	418695.63	1457229.23	72	419123.60	1457387.77
30	418757.86	1457104.58	73	419130.21	1457429.05
31	418856.64	1456906.43	74	419125.13	1457430.60
32	418895.64	1456828.71	75	419118.08	1457422.41
33	418907.55	1456804.29	76	419110.76	1457415.22
34	418938.92	1456741.37	77	419107.50	1457410.15
35	418951.93	1456715.28	78	419105.86	1457402.30
36	418960.84	1456697.42	79	419104.88	1457394.13
37	418966.58	1456685.89	80	419100.40	1457393.65
38	419045.99	1456742.32	81	419077.05	1457402.39
39	419081.52	1456719.33	82	419065.00	1457406.59
40	419096.14	1456679.62	83	419057.62	1457407.59
41	419098.23	1456616.94	84	419046.21	1457414.78
42	419108.68	1456575.14	85	419034.05	1457432.40
43	419123.31	1456537.53	86	419022.78	1457449.30

№	Координата Х, м	Координата Y, м
87	419015.35	1457452.86
88	419002.87	1457451.68
89	418995.14	1457455.54
90	418990.05	1457462.03
91	418984.44	1457470.10
92	418976.12	1457474.27
93	418958.88	1457479.32
94	418958.39	1457479.71
95	418912.19	1457493.14

№	Координата Х, м	Координата Y, м
96	418911.68	1457499.94
97	418911.57	1457503.80
98	418905.52	1457506.02
99	418882.69	1457503.83
100	418878.38	1457503.21
101	418876.74	1457509.84
102	418863.68	1457507.04
1	418751.78	1457538.71

Таблица 14

Координаты границы деревни Каменка

№	Координата Х, м	Координата Y, м
1	415110.58	1467463.77
2	415111.40	1467469.49
3	415115.56	1467498.25
4	415137.86	1467652.59
5	415141.61	1467678.67
6	415174.54	1467737.17
7	415192.36	1467768.85
8	415199.69	1467782.47
9	415241.36	1467859.67
10	415249.85	1467875.44
11	415256.09	1467887.03
12	415302.47	1467881.89
13	415309.01	1467881.15
14	415337.01	1467877.94
15	415352.03	1467876.22
16	415361.71	1467875.11
17	415388.82	1467872.00
18	415508.45	1467858.26
19	415530.49	1467855.56
20	415574.74	1467849.39
21	415569.11	1467833.94
22	415565.57	1467822.32
23	415563.95	1467817.80
24	415567.65	1467817.17
25	415565.82	1467815.90
26	415561.99	1467812.17
27	415557.09	1467798.16
28	415554.32	1467786.98
29	415551.86	1467782.03
30	415548.35	1467777.20
31	415544.70	1467774.89
32	415540.70	1467773.35
33	415537.82	1467773.45

№	Координата Х, м	Координата Y, м
34	415535.75	1467774.88
35	415533.59	1467768.37
36	415532.54	1467763.68
37	415530.24	1467759.06
38	415526.25	1467749.41
39	415518.87	1467733.10
40	415510.41	1467709.54
41	415503.43	1467692.06
42	415501.88	1467684.48
43	415501.90	1467681.35
44	415500.21	1467673.77
45	415499.87	1467666.01
46	415491.37	1467667.21
47	415486.14	1467667.49
48	415486.29	1467661.84
49	415486.90	1467656.47
50	415487.92	1467651.38
51	415489.75	1467644.52
52	415493.68	1467635.24
53	415499.03	1467623.57
54	415505.60	1467609.54
55	415507.22	1467604.84
56	415509.94	1467600.00
57	415513.07	1467595.31
58	415517.10	1467590.19
59	415521.52	1467585.26
60	415524.08	1467580.49
61	415525.70	1467575.30
62	415525.86	1467571.97
63	415525.35	1467568.58
64	415524.33	1467565.26
65	415523.48	1467561.17
66	415524.08	1467558.87

№	Координата Х, м	Координата Y, м
67	415526.04	1467555.71
68	415531.22	1467550.28
69	415537.78	1467546.44
70	415543.06	1467543.71
71	415550.56	1467540.66
72	415556.22	1467539.33
73	415565.16	1467537.95
74	415574.44	1467534.57
75	415585.86	1467530.14
76	415594.38	1467525.71
77	415600.84	1467522.63
78	415605.70	1467519.76
79	415611.74	1467516.34
80	415617.02	1467512.93
81	415622.64	1467509.02
82	415629.08	1467504.29
83	415632.30	1467502.07
84	415638.02	1467500.37
85	415643.64	1467499.53
86	415651.80	1467498.85
87	415657.18	1467498.74
88	415663.49	1467498.82
89	415670.16	1467498.90
90	415674.94	1467505.36
91	415680.56	1467508.42
92	415687.70	1467512.00
93	415693.84	1467514.90
94	415700.98	1467517.78
95	415711.04	1467520.52
96	415717.16	1467523.42
97	415723.98	1467526.14
98	415733.00	1467529.72
99	415740.84	1467533.28
100	415750.04	1467536.86
101	415758.72	1467540.10
102	415766.38	1467543.50
103	415776.60	1467548.10
104	415786.42	1467552.64
105	415793.90	1467555.78
106	415800.45	1467558.16
107	415805.99	1467560.04
108	415813.62	1467562.82
109	415819.31	1467565.12
110	415825.02	1467567.86
111	415830.56	1467568.78
112	415836.23	1467569.10
113	415842.35	1467569.00

№	Координата Х, м	Координата Y, м
114	415848.16	1467568.42
115	415856.06	1467567.22
116	415861.65	1467566.00
117	415868.12	1467564.90
118	415876.04	1467564.98
119	415879.66	1467566.72
120	415883.99	1467568.76
121	415888.00	1467571.66
122	415893.71	1467573.78
123	415901.12	1467575.24
124	415907.61	1467575.26
125	415913.44	1467574.10
126	415918.96	1467573.84
127	415924.24	1467573.00
128	415931.14	1467571.80
129	415936.46	1467572.36
130	415943.44	1467574.08
131	415951.88	1467576.38
132	415959.60	1467578.98
133	415966.24	1467580.86
134	415972.54	1467582.48
135	415982.12	1467585.43
136	415989.60	1467588.23
137	415997.70	1467591.29
138	416005.16	1467594.08
139	416011.54	1467596.47
140	416017.41	1467597.65
141	416026.28	1467597.73
142	416034.08	1467598.05
143	416041.40	1467599.51
144	416049.56	1467601.10
145	416056.52	1467601.74
146	416101.52	1467608.45
147	416101.67	1467605.15
148	416102.17	1467594.41
149	416103.88	1467558.30
150	416105.48	1467524.04
151	416130.56	1467531.58
152	416130.55	1467513.49
153	416140.24	1467514.36
154	416162.28	1467516.37
155	416167.95	1467450.06
156	416187.21	1467451.01
157	416188.23	1467427.51
158	416201.06	1467425.18
159	416224.70	1467421.02
160	416211.62	1467398.94

№	Координата Х, м	Координата Y, м
161	416197.76	1467380.00
162	416227.94	1467333.56
163	416227.64	1467332.40
164	416219.42	1467300.65
165	416215.97	1467287.30
166	416236.06	1467282.92
167	416229.03	1467261.17
168	416225.17	1467249.23
169	416213.65	1467213.50
170	416184.36	1467165.11
171	416180.10	1467148.67
172	416206.89	1467141.20
173	416194.02	1467099.13
174	416165.14	1467107.65
175	416163.21	1467108.69
176	416158.49	1467099.38
177	416163.79	1467098.21
178	416156.35	1467066.98
179	416144.25	1467071.29
180	416130.46	1467044.10
181	416116.16	1467015.90
182	416088.83	1466963.45
183	416117.40	1466949.51
184	416104.67	1466927.48
185	416096.09	1466931.46
186	416084.91	1466915.52
187	416068.17	1466923.79
188	416057.38	1466903.08
189	416074.48	1466894.08
190	416053.42	1466860.00
191	416039.27	1466868.32
192	416019.33	1466830.05
193	416017.27	1466826.09
194	416030.64	1466818.43
195	416016.20	1466794.74
196	416002.75	1466798.23
197	415989.65	1466773.09
198	415973.79	1466765.41
199	415978.21	1466766.10
200	415945.33	1466746.64
201	415941.29	1466744.26
202	415907.67	1466724.36
203	415906.55	1466699.90
204	415905.53	1466670.74
205	415905.11	1466653.70
206	415904.63	1466645.40
207	415903.65	1466631.62

№	Координата Х, м	Координата Y, м
208	415902.63	1466611.58
209	415900.26	1466583.10
210	415897.13	1466562.96
211	415896.14	1466548.36
212	415893.59	1466515.78
213	415891.42	1466491.72
214	415887.92	1466473.90
215	415881.34	1466439.04
216	415873.13	1466403.26
217	415868.42	1466379.74
218	415864.29	1466360.62
219	415872.20	1466361.88
220	415875.32	1466362.42
221	415870.52	1466343.58
222	415868.30	1466336.08
223	415866.28	1466328.50
224	415863.96	1466319.70
225	415859.36	1466301.90
226	415856.75	1466291.70
227	415853.81	1466280.66
228	415850.54	1466268.44
229	415847.98	1466259.06
230	415845.64	1466249.22
231	415842.31	1466235.72
232	415839.45	1466225.02
233	415835.82	1466211.42
234	415833.10	1466200.18
235	415830.24	1466187.08
236	415828.24	1466179.64
237	415825.84	1466168.64
238	415822.10	1466153.20
239	415820.22	1466145.28
240	415817.62	1466135.52
241	415814.72	1466123.58
242	415811.94	1466111.76
243	415810.12	1466113.54
244	415780.86	1466140.06
245	415761.62	1466151.32
246	415757.50	1466153.78
247	415744.82	1466189.40
248	415744.24	1466220.52
249	415742.48	1466242.64
250	415740.10	1466250.14
251	415735.50	1466253.99
252	415710.07	1466254.11
253	415713.43	1466272.50
254	415688.78	1466293.18

№	Координата Х, м	Координата Y, м
255	415676.99	1466329.42
256	415671.14	1466347.48
257	415642.52	1466371.06
258	415631.04	1466373.09
259	415633.06	1466378.85
260	415626.30	1466384.42
261	415614.25	1466343.23
262	415601.14	1466344.71
263	415598.33	1466347.25
264	415595.17	1466357.33
265	415575.54	1466378.65
266	415585.11	1466395.33
267	415590.20	1466405.68
268	415593.46	1466411.48
269	415585.83	1466417.77
270	415575.64	1466394.36
271	415563.76	1466399.18
272	415561.49	1466401.68
273	415553.20	1466405.85
274	415547.92	1466406.71
275	415544.81	1466408.78
276	415511.46	1466430.10
277	415523.39	1466451.72
278	415543.69	1466440.74
279	415545.39	1466441.64
280	415548.31	1466448.69
281	415546.55	1466450.13
282	415507.82	1466482.06
283	415482.67	1466443.70
284	415427.44	1466398.16
285	415418.57	1466407.35
286	415432.90	1466449.81
287	415320.72	1466361.67
288	415197.95	1466298.59
289	415224.89	1466330.99
290	415260.68	1466350.07
291	415394.00	1466461.55
292	415480.43	1466574.53
293	415485.62	1466584.02
294	415490.59	1466594.35
295	415495.01	1466603.06
296	415496.39	1466605.44
297	415498.17	1466609.54
298	415499.53	1466614.58
299	415500.81	1466621.39
300	415501.63	1466628.26
301	415503.03	1466636.14

№	Координата Х, м	Координата Y, м
302	415503.45	1466643.53
303	415504.01	1466648.80
304	415504.83	1466655.14
305	415505.97	1466662.78
306	415507.45	1466670.85
307	415509.49	1466679.56
308	415511.21	1466686.04
309	415512.57	1466694.22
310	415514.61	1466703.58
311	415514.79	1466710.40
312	415514.27	1466718.08
313	415512.73	1466725.24
314	415511.71	1466732.57
315	415510.35	1466742.46
316	415508.81	1466750.64
317	415504.39	1466762.58
318	415500.29	1466772.96
319	415497.23	1466780.98
320	415495.35	1466788.82
321	415494.83	1466794.61
322	415493.81	1466801.59
323	415491.85	1466810.56
324	415462.15	1466816.90
325	415391.73	1466831.96
326	415383.97	1466825.99
327	415338.69	1466833.17
328	415335.93	1466833.61
329	415328.69	1466831.49
330	415326.55	1466827.31
331	415324.77	1466820.75
332	415319.65	1466815.37
333	415317.11	1466813.75
334	415314.49	1466812.09
335	415310.57	1466809.73
336	415309.55	1466809.11
337	415305.21	1466807.67
338	415301.03	1466806.99
339	415297.45	1466807.15
340	415293.95	1466807.91
341	415293.29	1466807.41
342	415291.36	1466787.82
343	415287.64	1466780.01
344	415285.47	1466780.28
345	415278.46	1466755.38
346	415244.10	1466764.89
347	415247.73	1466785.41
348	415248.30	1466789.93

№	Координата Х, м	Координата Y, м
349	415244.81	1466790.77
350	415242.83	1466791.24
351	415242.68	1466772.30
352	415191.64	1466783.59
353	415195.66	1466801.42
354	415190.77	1466802.51
355	415190.81	1466803.87
356	415174.65	1466807.95
357	415174.87	1466825.45
358	415175.03	1466838.09
359	415184.07	1466855.23
360	415192.21	1466887.99
361	415199.97	1466919.71
362	415201.92	1466932.15
363	415204.31	1466945.27
364	415206.71	1466961.73
365	415207.55	1466967.95
366	415209.77	1466981.67
367	415210.37	1466987.05
368	415210.82	1467000.35

№	Координата Х, м	Координата Y, м
369	415211.17	1467008.27
370	415211.17	1467014.57
371	415212.19	1467017.73
372	415213.95	1467053.05
373	415219.39	1467121.17
374	415223.65	1467161.37
375	415225.51	1467181.63
376	415228.40	1467204.45
377	415232.45	1467226.83
378	415234.00	1467234.29
379	415247.32	1467305.45
380	415256.50	1467347.19
381	415259.92	1467362.33
382	415267.40	1467394.35
383	415273.58	1467428.77
384	415249.73	1467431.33
385	415220.82	1467432.85
386	415185.69	1467435.36
387	415188.35	1467447.99
1	415110.58	1467463.77

5. Координаты границ населенных пунктов, входящих в состав Новоалексеевского сельского территориального управления

Таблица 15

Координаты границы села Новоалексеевское

№	Координата X, м	Координата Y, м	№	Координата X, м	Координата Y, м
1	392299.74	1506953.70	43	392697.24	1505761.58
2	392305.97	1506952.66	44	392694.90	1505752.08
3	392312.21	1506946.42	45	392686.52	1505722.82
4	392322.85	1506927.93	46	392688.84	1505721.50
5	392338.10	1506930.60	47	392686.47	1505715.82
6	392349.20	1506886.50	48	392677.17	1505693.58
7	392384.83	1506815.39	49	392677.02	1505693.22
8	392399.79	1506785.85	50	392681.04	1505690.80
9	392427.51	1506744.78	51	392669.84	1505674.22
10	392447.79	1506707.81	52	392667.89	1505671.63
11	392451.49	1506701.06	53	392664.74	1505667.44
12	392566.96	1506490.54	54	392654.16	1505653.38
13	392624.16	1506410.30	55	392653.44	1505652.42
14	392639.00	1506388.66	56	392640.70	1505638.89
15	392648.48	1506399.33	57	392639.28	1505637.38
16	392664.28	1506417.10	58	392632.30	1505628.76
17	392678.98	1506433.66	59	392619.26	1505616.16
18	392686.80	1506414.31	60	392607.45	1505605.20
19	392700.46	1506384.58	61	392598.45	1505596.60
20	392711.54	1506359.53	62	392589.41	1505587.98
21	392739.45	1506303.02	63	392534.58	1505536.02
22	392808.70	1506169.47	64	392518.22	1505519.54
23	392908.68	1506022.15	65	392516.54	1505517.88
24	392999.66	1505907.35	66	392511.49	1505513.64
25	392910.62	1505875.06	67	392509.78	1505512.22
26	392913.94	1505865.80	68	392484.78	1505491.26
27	392896.28	1505864.51	69	392471.92	1505478.49
28	392879.45	1505864.78	70	392462.64	1505469.28
29	392879.16	1505862.47	71	392461.05	1505467.70
30	392878.54	1505862.22	72	392459.08	1505465.73
31	392873.18	1505863.04	73	392458.78	1505455.87
32	392869.72	1505863.56	74	392458.93	1505446.87
33	392845.79	1505866.15	75	392457.46	1505440.94
34	392819.06	1505860.76	76	392457.02	1505439.60
35	392799.24	1505864.39	77	392454.64	1505432.58
36	392765.96	1505870.49	78	392454.72	1505426.99
37	392734.76	1505876.20	79	392460.09	1505420.32
38	392720.32	1505832.11	80	392468.44	1505417.08
39	392702.96	1505779.09	81	392470.54	1505409.43
40	392701.68	1505775.16	82	392474.24	1505402.42
41	392701.09	1505773.33	83	392479.72	1505397.44
42	392699.22	1505767.63	84	392487.36	1505395.60

№	Координата Х, м	Координата Y, м
85	392495.38	1505393.76
86	392506.36	1505393.90
87	392514.36	1505397.76
88	392519.02	1505398.76
89	392522.08	1505395.62
90	392525.86	1505391.90
91	392530.96	1505391.00
92	392533.02	1505383.56
93	392535.16	1505381.30
94	392542.22	1505382.44
95	392546.94	1505380.94
96	392549.08	1505374.20
97	392549.26	1505370.70
98	392551.44	1505366.06
99	392555.62	1505366.64
100	392559.42	1505370.82
101	392562.92	1505371.00
102	392565.22	1505366.04
103	392568.24	1505359.42
104	392575.72	1505360.16
105	392583.12	1505364.72
106	392592.68	1505370.42
107	392600.92	1505372.88
108	392605.86	1505374.68
109	392609.68	1505373.06
110	392610.54	1505365.98
111	392612.84	1505360.84
112	392618.92	1505355.42
113	392621.38	1505353.22
114	392626.30	1505349.12
115	392628.20	1505347.56
116	392629.72	1505346.30
117	392638.00	1505340.88
118	392646.24	1505338.66
119	392651.00	1505339.66
120	392660.00	1505339.24
121	392663.14	1505335.24
122	392664.92	1505332.94
123	392669.94	1505326.86
124	392677.26	1505325.32
125	392687.48	1505327.72
126	392689.28	1505332.36
127	392686.64	1505339.20
128	392692.38	1505342.12
129	392694.78	1505346.06
130	392698.28	1505346.22
131	392698.74	1505343.74

№	Координата Х, м	Координата Y, м
132	392698.04	1505338.14
133	392696.40	1505331.60
134	392695.46	1505324.26
135	392698.38	1505316.90
136	392694.54	1505314.78
137	392690.04	1505310.58
138	392691.64	1505305.62
139	392695.60	1505301.72
140	392696.92	1505300.94
141	392700.36	1505298.92
142	392706.38	1505297.84
143	392711.78	1505296.66
144	392717.46	1505293.08
145	392722.26	1505292.48
146	392727.10	1505294.38
147	392728.32	1505298.40
148	392727.92	1505302.68
149	392726.94	1505307.16
150	392728.32	1505310.60
151	392733.12	1505312.58
152	392737.50	1505312.68
153	392741.80	1505312.76
154	392743.98	1505317.80
155	392744.04	1505325.10
156	392748.80	1505326.10
157	392752.42	1505318.44
158	392758.52	1505314.72
159	392765.84	1505313.16
160	392777.88	1505314.92
161	392788.50	1505318.44
162	392791.46	1505319.90
163	392796.18	1505321.20
164	392805.38	1505322.38
165	392811.62	1505324.00
166	392819.58	1505330.86
167	392826.72	1505337.02
168	392836.98	1505342.92
169	392852.36	1505347.64
170	392880.86	1505354.72
171	392876.52	1505333.50
172	392867.50	1505289.56
173	392866.74	1505286.04
174	392861.02	1505257.38
175	392847.52	1505191.14
176	392841.87	1505163.43
177	392822.10	1505066.43
178	392817.68	1505044.80

№	Координата Х, м	Координата Y, м
179	392813.08	1505021.92
180	392812.16	1505016.32
181	392810.30	1505005.72
182	392809.38	1504999.74
183	392798.42	1504935.77
184	392796.18	1504922.66
185	392784.52	1504854.64
186	392773.04	1504791.68
187	392789.18	1504717.50
188	392790.91	1504709.50
189	392791.41	1504667.36
190	392773.64	1504623.72
191	392757.96	1504584.88
192	392759.30	1504580.14
193	392764.02	1504563.82
194	392778.07	1504515.14
195	392659.92	1504499.68
196	392658.18	1504495.63
197	392663.39	1504485.22
198	392662.81	1504470.17
199	392653.55	1504470.17
200	392641.40	1504494.47
201	392638.50	1504512.41
202	392632.14	1504520.22
203	392626.66	1504519.67
204	392624.33	1504508.63
205	392624.33	1504482.61
206	392618.19	1504456.25
207	392617.04	1504434.50
208	392619.44	1504384.86
209	392612.78	1504266.49
210	392609.17	1504194.85
211	392624.04	1504111.04
212	392641.75	1504077.28
213	392561.10	1503981.06
214	392531.60	1504038.66
215	392538.18	1504049.46
216	392567.55	1504097.64
217	392534.53	1504395.09
218	392461.58	1504427.30
219	392417.50	1504413.79
220	392365.34	1504397.80
221	392326.48	1504491.13
222	392319.94	1504506.84
223	392312.72	1504500.98
224	392268.04	1504464.76
225	392263.03	1504469.44

№	Координата Х, м	Координата Y, м
226	392244.52	1504486.71
227	392225.85	1504503.91
228	392216.10	1504512.96
229	392198.88	1504528.94
230	392195.18	1504524.64
231	392188.26	1504531.44
232	392178.98	1504527.26
233	392166.33	1504497.92
234	392152.40	1504465.64
235	392150.02	1504460.10
236	392148.83	1504457.35
237	392146.66	1504452.32
238	392132.87	1504419.48
239	392131.00	1504415.02
240	392129.62	1504410.56
241	392123.60	1504381.98
242	392120.86	1504368.94
243	392114.50	1504340.53
244	392109.76	1504319.32
245	392106.69	1504311.44
246	392094.14	1504279.28
247	392097.22	1504263.76
248	392104.03	1504222.75
249	392110.12	1504186.05
250	392116.30	1504148.86
251	392122.62	1504113.24
252	392127.94	1504083.24
253	392128.08	1504081.80
254	392128.84	1504077.41
255	392135.18	1504040.85
256	392141.20	1504006.06
257	392144.14	1503989.12
258	392138.72	1503970.16
259	392127.44	1503930.64
260	392122.18	1503912.22
261	392116.50	1503890.09
262	392112.04	1503872.76
263	392107.56	1503856.20
264	392106.72	1503851.96
265	392106.86	1503849.14
266	392106.78	1503846.32
267	392106.63	1503841.52
268	392106.56	1503821.13
269	392105.30	1503797.84
270	392104.94	1503790.48
271	392136.94	1503788.51
272	392137.27	1503812.87

№	Координата Х, м	Координата Y, м
273	392147.84	1503810.20
274	392151.32	1503809.29
275	392150.39	1503735.67
276	392169.20	1503735.41
277	392172.78	1503735.36
278	392181.49	1503735.24
279	392181.07	1503746.71
280	392188.79	1503747.14
281	392189.23	1503735.13
282	392198.20	1503735.00
283	392219.59	1503734.71
284	392240.98	1503734.42
285	392262.37	1503734.12
286	392283.76	1503733.83
287	392305.20	1503733.61
288	392328.76	1503733.21
289	392328.75	1503732.18
290	392360.85	1503731.88
291	392368.91	1503729.68
292	392408.77	1503720.62
293	392409.07	1503743.78
294	392458.66	1503732.36
295	392492.84	1503724.68
296	392486.52	1503149.20
297	392432.11	1503140.58
298	392401.34	1503136.14
299	392401.37	1503138.35
300	392401.65	1503160.20
301	392402.12	1503197.17
302	392402.59	1503234.05
303	392403.05	1503270.71
304	392403.53	1503308.20
305	392404.00	1503344.87
306	392404.47	1503382.14
307	392404.93	1503418.65
308	392405.40	1503455.58
309	392405.88	1503493.03
310	392406.35	1503530.06
311	392406.82	1503567.06
312	392407.29	1503604.02
313	392407.75	1503640.34
314	392408.24	1503678.55
315	392408.62	1503708.42
316	392376.54	1503715.72
317	392360.75	1503715.86
318	392328.52	1503716.18
319	392328.54	1503717.22

№	Координата Х, м	Координата Y, м
320	392283.54	1503717.83
321	392267.54	1503718.05
322	392207.55	1503718.88
323	392191.55	1503719.10
324	392151.56	1503719.65
325	392135.68	1503719.87
326	392136.22	1503735.86
327	392136.81	1503779.08
328	392136.82	1503779.86
329	392136.31	1503779.86
330	392128.05	1503779.92
331	392104.49	1503781.54
332	392104.43	1503780.04
333	392103.50	1503761.16
334	392102.90	1503749.30
335	392101.15	1503736.34
336	392099.00	1503720.37
337	392096.14	1503699.11
338	392094.97	1503690.43
339	392090.94	1503660.48
340	392090.54	1503657.54
341	392088.22	1503658.60
342	392017.61	1503658.19
343	391862.08	1503657.52
344	391848.88	1503657.24
345	391844.86	1503657.16
346	391835.30	1503656.96
347	391839.66	1503689.56
348	391840.58	1503695.64
349	391861.40	1503836.06
350	391850.84	1503837.15
351	391845.35	1503837.87
352	391841.00	1503838.26
353	391816.50	1503842.03
354	391783.30	1503846.38
355	391750.47	1503851.44
356	391723.50	1504429.29
357	391721.96	1504462.18
358	391717.60	1504481.28
359	391717.82	1504502.24
360	391670.00	1504516.00
361	391567.92	1504349.79
362	391399.00	1504447.00
363	391321.00	1504486.00
364	391310.14	1504489.28
365	391176.66	1504507.10
366	391190.64	1504686.68

№	Координата Х, м	Координата Y, м
367	391190.90	1504689.88
368	391200.86	1504802.12
369	391229.55	1504798.42
370	391269.16	1504793.14
371	391284.56	1504791.20
372	391306.42	1504788.46
373	391315.40	1504787.10
374	391326.08	1504786.62
375	391384.42	1504797.92
376	391412.93	1504801.34
377	391529.20	1504856.18
378	391543.06	1504858.90
379	391583.06	1504860.66
380	391615.84	1504886.62
381	391668.72	1504868.08
382	391707.74	1504843.10
383	391704.46	1504873.78
384	391706.40	1504886.10
385	391733.22	1504960.38
386	391738.48	1504973.64
387	391745.71	1504978.52
388	391748.44	1504980.46
389	391761.12	1504986.52
390	391765.80	1504989.24
391	391779.40	1504996.59
392	391783.16	1504998.62
393	391793.08	1505013.56
394	391827.08	1505061.42
395	391841.96	1505084.96
396	391866.52	1505123.84
397	391887.02	1505156.28
398	391912.74	1505196.98
399	391918.33	1505205.50
400	391933.78	1505229.06
401	391931.25	1505238.22
402	391913.68	1505301.68
403	391855.79	1505345.82
404	391862.34	1505411.34
405	391813.68	1505440.20
406	391751.42	1505470.75
407	391766.56	1505559.95
408	391750.30	1505562.22
409	391737.90	1505564.88
410	391728.12	1505566.66
411	391710.72	1505569.10
412	391684.46	1505571.44
413	391667.58	1505572.38

№	Координата Х, м	Координата Y, м
414	391649.50	1505573.84
415	391636.42	1505574.20
416	391627.72	1505574.36
417	391610.94	1505575.52
418	391600.37	1505575.98
419	391590.86	1505577.66
420	391579.18	1505578.42
421	391566.48	1505579.18
422	391557.41	1505579.06
423	391541.02	1505579.10
424	391519.34	1505581.08
425	391496.52	1505583.18
426	391480.66	1505591.78
427	391447.78	1505609.62
428	391386.98	1505642.58
429	391364.08	1505647.36
430	391360.42	1505648.06
431	391358.06	1505648.80
432	391281.25	1505526.23
433	391266.46	1505502.62
434	391215.14	1505431.92
435	391066.44	1505454.69
436	391069.39	1505474.51
437	391074.34	1505507.62
438	391092.12	1505626.43
439	391104.94	1505712.18
440	391076.90	1505766.65
441	391020.60	1505876.00
442	391016.59	1505917.51
443	391015.82	1505926.18
444	391073.96	1505919.34
445	391081.62	1505926.81
446	391089.47	1505934.46
447	391083.00	1505940.00
448	390907.79	1506118.59
449	390991.81	1506191.06
450	391038.88	1506231.66
451	391040.39	1506232.97
452	391041.90	1506234.28
453	391111.63	1506294.54
454	391398.66	1506526.62
455	391398.82	1506290.68
456	391535.12	1506128.38
457	391493.95	1506187.42
458	391475.42	1506220.88
459	391457.73	1506253.21
460	391430.05	1506281.70

№	Координата Х, м	Координата Y, м
461	391426.76	1506284.55
462	391424.51	1506288.18
463	391415.30	1506317.68
464	391413.08	1506335.66
465	391411.98	1506356.41
466	391412.53	1506382.97
467	391415.02	1506411.74
468	391422.21	1506434.43
469	391424.69	1506437.25
470	391427.22	1506439.00
471	391446.73	1506444.69
472	391450.25	1506446.77
473	391452.18	1506453.10
474	391452.28	1506475.73
475	391453.33	1506504.26
476	391462.67	1506512.35
477	391495.09	1506530.70
478	391526.82	1506542.83
479	391554.51	1506554.76
480	391576.68	1506569.88
481	391591.75	1506596.59
482	391607.16	1506591.03
483	391623.32	1506589.38
484	391637.63	1506584.51
485	391683.07	1506621.25
486	391696.24	1506615.36
487	391708.36	1506605.32
488	391756.09	1506560.75
489	391759.64	1506550.57
490	391747.86	1506544.34
491	391744.74	1506538.79
492	391747.51	1506529.09
493	391767.51	1506522.67
494	391783.67	1506508.61
495	391804.05	1506514.24
496	391813.19	1506502.99
497	391814.60	1506481.91

№	Координата Х, м	Координата Y, м
498	391821.52	1506470.83
499	391823.73	1506467.30
500	391832.17	1506453.79
501	391860.98	1506417.25
502	391894.01	1506387.03
503	391947.00	1506461.71
504	391971.31	1506495.96
505	392015.20	1506463.74
506	392062.80	1506433.02
507	392048.17	1506425.53
508	392075.07	1506394.33
509	392097.63	1506372.42
510	392151.47	1506376.41
511	392160.27	1506394.35
512	392166.60	1506404.55
513	392179.62	1506407.37
514	392190.17	1506401.04
515	392211.28	1506375.70
516	392230.81	1506362.66
517	392248.60	1506366.99
518	392248.58	1506402.56
519	392265.11	1506438.68
520	392278.01	1506477.84
521	392291.69	1506516.29
522	392291.75	1506562.53
523	392308.38	1506587.47
524	392309.43	1506606.84
525	392296.06	1506632.52
526	392286.48	1506704.62
527	392278.12	1506718.36
528	392261.59	1506725.04
529	392250.54	1506732.99
530	392251.34	1506749.23
531	392256.69	1506857.58
532	392286.57	1506947.46
1	392299.74	1506953.70

Координаты границы поселка Канал

№	Координата X, м	Координата Y, м
1	389548.33	1506445.83
2	389531.52	1506436.95
3	389508.58	1506424.83
4	389472.64	1506405.84
5	389450.93	1506394.38
6	389437.22	1506387.30
7	389401.65	1506369.00
8	389371.80	1506353.64
9	389364.74	1506349.98
10	389329.08	1506331.62
11	389293.49	1506313.29
12	389257.92	1506294.99
13	389222.37	1506276.66
14	389186.81	1506258.36
15	389151.24	1506240.03
16	389115.68	1506221.73
17	389080.11	1506203.40
18	389041.26	1506183.39
19	388976.55	1506151.32
20	388964.37	1506124.17
21	388952.14	1506152.22
22	388948.89	1506150.72
23	388942.04	1506180.00
24	388943.02	1506231.03
25	388943.06	1506253.47
26	388944.50	1506262.77
27	388953.68	1506328.35
28	388955.16	1506336.60
29	388956.11	1506342.75
30	388956.50	1506345.42
31	388962.47	1506382.35
32	388963.86	1506387.69
33	388940.20	1506406.92
34	388913.42	1506384.87
35	388909.22	1506381.42
36	388873.08	1506351.09
37	388838.64	1506322.23
38	388804.61	1506293.61
39	388788.31	1506317.10
40	388752.15	1506288.09
41	388737.18	1506272.97
42	388714.02	1506273.36
43	388707.17	1506271.59
44	388695.90	1506261.93
45	388684.22	1506248.91

№	Координата X, м	Координата Y, м
46	388676.32	1506242.34
47	388657.57	1506211.41
48	388656.05	1506208.89
49	388651.04	1506200.64
50	388650.41	1506199.59
51	388630.16	1506163.83
52	388615.92	1506139.41
53	388627.19	1506105.15
54	388574.48	1506068.25
55	388571.13	1506069.63
56	388569.15	1506068.94
57	388568.55	1506035.49
58	388559.26	1506032.01
59	388558.94	1506025.02
60	388558.04	1506005.46
61	388573.39	1505999.28
62	388594.32	1506001.56
63	388641.56	1505989.17
64	388643.01	1505986.65
65	388653.74	1505965.74
66	388652.00	1505956.86
67	388643.00	1505873.01
68	388676.87	1505756.67
69	388835.00	1505422.20
70	388881.92	1505322.93
71	388888.33	1505309.37
72	389007.70	1505056.80
73	389858.20	1505090.25
74	389923.10	1505092.80
75	389871.13	1504967.40
76	389961.56	1504960.47
77	390054.96	1504953.21
78	390067.63	1504995.15
79	390089.69	1505067.48
80	390106.85	1505114.49
81	390171.64	1505250.54
82	390149.26	1505262.18
83	390230.30	1505479.08
84	390245.93	1505524.95
85	390277.91	1505618.79
86	390292.63	1505680.08
87	390297.88	1505678.82
88	390306.68	1505752.44
89	390331.91	1505909.16
90	390332.31	1505911.62

№	Координата Х, м	Координата Y, м
91	390357.19	1506125.67
92	390368.25	1506212.19
93	390343.33	1506216.63
94	390344.72	1506235.35
95	390214.02	1506256.80
96	390184.67	1506258.57
97	390176.22	1506270.84
98	390135.88	1506271.92
99	390072.03	1506273.24
100	390002.46	1506280.86
101	389970.30	1506269.85
102	389940.05	1506263.79
103	389910.51	1506257.91
104	389881.10	1506252.06
105	389851.62	1506246.18
106	389835.60	1506242.97
107	389825.26	1506246.99
108	389804.81	1506254.94

№	Координата Х, м	Координата Y, м
109	389796.78	1506258.06
110	389779.77	1506271.41
111	389756.87	1506289.41
112	389735.55	1506306.15
113	389714.16	1506322.95
114	389691.30	1506340.89
115	389661.23	1506364.50
116	389652.39	1506370.86
117	389616.25	1506396.90
118	389552.20	1506443.04
1	389548.33	1506445.83
За исключением:		
1	388835.31	1505904.06
2	388841.58	1505911.62
3	388821.72	1505912.82
4	388774.75	1505940.57
5	388774.31	1505929.98
1	388835.31	1505904.06

Координаты деревни Старые Решёты

№	Координата Х, м	Координата Y, м	№	Координата Х, м	Координата Y, м
Контур 1			45	391606.26	1511577.05
1	392042.49	1513557.97	46	391618.76	1511556.00
2	392019.27	1513404.94	47	391621.96	1511553.10
3	392005.79	1513311.53	48	391642.43	1511530.49
4	391999.81	1513269.64	49	391649.93	1511518.53
5	391998.89	1513264.99	50	391659.81	1511497.83
6	392002.12	1513264.53	51	391668.61	1511481.59
7	392030.10	1513259.75	52	391678.07	1511462.71
8	392039.40	1513258.61	53	391671.06	1511459.36
9	392037.38	1513244.09	54	391666.72	1511458.36
10	392030.90	1513203.87	55	391670.30	1511435.84
11	392022.24	1513155.15	56	391672.24	1511420.00
12	392016.43	1513122.45	57	391683.12	1511399.32
13	392010.93	1513091.51	58	391696.20	1511384.78
14	391996.05	1513025.58	59	391703.18	1511375.18
15	391988.35	1513025.60	60	391704.56	1511373.54
16	391967.65	1513025.65	61	391707.82	1511369.66
17	391968.09	1513013.89	62	391716.24	1511367.92
18	391951.70	1513015.14	63	391731.67	1511364.45
19	391868.18	1512638.73	64	391739.48	1511362.70
20	391794.58	1512305.36	65	391744.46	1511362.06
21	391770.80	1512211.76	66	391755.16	1511360.66
22	391743.32	1512136.20	67	391785.14	1511353.83
23	391714.20	1512073.72	68	391794.89	1511351.61
24	391693.65	1512035.03	69	391794.89	1511351.61
25	391682.45	1512017.88	70	391807.57	1511348.72
26	391649.92	1511968.09	71	391820.24	1511345.84
27	391614.53	1511925.86	72	391853.06	1511340.04
28	391610.27	1511921.76	73	391861.44	1511338.20
29	391547.82	1511861.65	74	391864.98	1511337.42
30	391515.65	1511840.23	75	391869.68	1511336.48
31	391527.12	1511799.10	76	391873.97	1511335.63
32	391528.78	1511793.15	77	391898.38	1511330.74
33	391529.82	1511789.42	78	391930.06	1511323.65
34	391529.82	1511789.41	79	391917.75	1511344.81
35	391531.51	1511783.38	80	391933.79	1511338.08
36	391548.51	1511722.45	81	391939.66	1511330.88
37	391555.30	1511698.08	82	391943.38	1511334.06
38	391555.87	1511696.03	83	391999.74	1511308.95
39	391562.83	1511667.21	84	392010.10	1511306.08
40	391566.55	1511649.10	85	392012.17	1511305.68
41	391578.48	1511599.80	86	392032.56	1511301.81
42	391582.61	1511582.73	87	392032.85	1511301.76
43	391582.61	1511582.73	88	392051.15	1511298.29
44	391592.79	1511586.11	89	392060.66	1511296.48

№	Координата Х, м	Координата Y, м
90	392074.67	1511293.51
91	392077.55	1511292.90
92	392077.56	1511292.90
93	392087.77	1511440.61
94	392109.28	1511516.27
95	392119.17	1511529.19
96	392124.80	1511536.54
97	392143.29	1511560.68
98	392155.08	1511593.33
99	392160.69	1511637.38
100	392162.36	1511650.44
101	392168.82	1511657.78
102	392172.18	1511661.58
103	392217.59	1511713.05
104	392221.68	1511717.69
105	392296.63	1511802.65
106	392298.24	1511804.47
107	392325.41	1511835.27
108	392343.00	1511855.21
109	392456.51	1511964.38
110	392468.74	1511973.99
111	392468.95	1511974.35
112	392472.40	1511980.26
113	392479.89	1511993.11
114	392480.96	1511994.96
115	392496.80	1512139.03
116	392496.59	1512140.83
117	392496.68	1512141.68
118	392496.16	1512188.60
119	392496.16	1512189.32
120	392495.77	1512224.62
121	392495.24	1512272.66
122	392495.17	1512279.15
123	392532.89	1512283.73
124	392529.65	1512290.97
125	392514.76	1512324.38
126	392504.20	1512348.05
127	392496.97	1512364.21
128	392481.94	1512397.96
129	392482.17	1512401.81
130	392482.48	1512407.07
131	392482.48	1512407.08
132	392482.47	1512420.23
133	392464.76	1512464.49
134	392399.76	1512547.29
135	392395.69	1512547.90
136	392392.30	1512552.31

№	Координата Х, м	Координата Y, м
137	392378.95	1512569.70
138	392360.71	1512567.47
139	392344.53	1512555.24
140	392339.60	1512556.01
141	392322.76	1512543.22
142	392302.69	1512541.99
143	392300.09	1512563.23
144	392231.17	1512552.15
145	392219.78	1512575.10
146	392215.61	1512601.51
147	392212.93	1512632.46
148	392198.22	1512636.55
149	392198.48	1512660.18
150	392195.04	1512666.79
151	392195.13	1512696.05
152	392190.48	1512696.16
153	392190.93	1512701.83
154	392194.50	1512723.67
155	392191.62	1512741.53
156	392173.25	1512742.62
157	392180.44	1512790.05
158	392183.59	1512834.81
159	392185.14	1512871.82
160	392182.32	1512907.50
161	392181.66	1512932.64
162	392198.90	1512952.06
163	392213.39	1512967.10
164	392216.83	1512994.21
165	392217.21	1513026.79
166	392215.56	1513066.55
167	392217.97	1513088.93
168	392214.93	1513105.27
169	392217.50	1513119.15
170	392236.60	1513135.82
171	392248.54	1513144.79
172	392231.26	1513174.39
173	392199.21	1513197.35
174	392185.45	1513226.41
175	392183.14	1513239.33
176	392178.38	1513265.91
177	392174.31	1513295.61
178	392154.91	1513290.92
179	392147.58	1513306.39
180	392126.78	1513327.30
181	392141.90	1513341.69
182	392128.83	1513357.34
183	392062.85	1513424.67

№	Координата Х, м	Координата Y, м
184	392053.36	1513550.38
185	392047.42	1513554.53
186	392042.49	1513557.97
Контур 2		
1	392542.23	1511959.35
2	392495.76	1511890.32
3	392483.09	1511871.50
4	392407.97	1511794.05
5	392337.60	1511721.27
6	392331.83	1511715.30
7	392321.65	1511704.95
8	392303.43	1511686.41
9	392293.06	1511673.11
10	392291.22	1511670.75
11	392280.51	1511657.28
12	392276.40	1511652.12
13	392265.08	1511636.42
14	392254.02	1511619.89
15	392240.66	1511595.45
16	392233.74	1511584.91
17	392227.91	1511576.05
18	392231.79	1511570.84
19	392257.19	1511527.10
20	392271.86	1511484.48
21	392280.61	1511444.97
22	392285.69	1511404.89
23	392286.26	1511349.85
24	392284.85	1511276.18
25	392277.98	1511278.14
26	392277.24	1511298.14
27	392278.49	1511351.16
28	392277.81	1511388.48
29	392273.31	1511432.75
30	392270.16	1511445.85
31	392265.41	1511464.70
32	392262.15	1511477.36
33	392260.28	1511480.38
34	392251.12	1511500.52
35	392227.62	1511538.33
36	392220.22	1511564.36
37	392212.97	1511546.02
38	392207.86	1511555.01
39	392168.94	1511537.08
40	392166.26	1511529.23
41	392168.67	1511524.86
42	392161.76	1511515.63
43	392167.88	1511503.47

№	Координата Х, м	Координата Y, м
44	392178.01	1511508.00
45	392183.49	1511510.56
46	392202.42	1511519.31
47	392201.96	1511518.14
48	392184.41	1511473.74
49	392181.53	1511458.56
50	392178.96	1511445.01
51	392174.95	1511423.87
52	392172.85	1511412.83
53	392165.84	1511424.64
54	392139.77	1511415.80
55	392142.75	1511395.26
56	392144.38	1511380.49
57	392146.69	1511361.67
58	392161.76	1511364.43
59	392158.54	1511380.92
60	392167.43	1511384.20
61	392164.09	1511366.60
62	392163.81	1511351.77
63	392163.39	1511329.27
64	392162.89	1511302.61
65	392162.42	1511278.07
66	392163.23	1511262.58
67	392163.80	1511251.68
68	392165.06	1511236.81
69	392166.39	1511221.30
70	392167.58	1511211.60
71	392169.72	1511202.63
72	392176.84	1511172.74
73	392185.47	1511138.97
74	392185.74	1511137.90
75	392185.74	1511137.90
76	392194.96	1511105.96
77	392195.44	1511104.30
78	392195.44	1511104.29
79	392195.45	1511104.29
80	392201.58	1511085.12
81	392202.69	1511081.97
82	392211.37	1511057.32
83	392212.33	1511054.58
84	392221.15	1511031.94
85	392221.81	1511030.24
86	392229.10	1511006.87
87	392230.20	1511003.95
88	392231.00	1511001.84
89	392275.02	1510882.70
90	392280.79	1510867.80

№	Координата Х, м	Координата Y, м
91	392316.42	1510844.04
92	392334.28	1510855.84
93	392368.56	1510876.88
94	392367.84	1510878.82
95	392369.46	1510879.76
96	392372.34	1510879.76
97	392382.42	1510860.16
98	392414.98	1510865.06
99	392429.96	1510848.06
100	392434.94	1510852.16
101	392451.36	1510826.22
102	392508.66	1510860.80
103	392499.70	1510876.06
104	392452.14	1510965.70
105	392371.71	1511126.54
106	392296.30	1511279.12
107	392303.66	1511282.26
108	392308.24	1511284.22
109	392314.98	1511287.78
110	392325.50	1511292.58
111	392356.46	1511308.58
112	392373.31	1511316.02
113	392457.82	1511357.14
114	392460.74	1511358.64
115	392743.00	1511495.87
116	392673.05	1511669.15
117	392670.30	1511675.95
118	392542.23	1511959.35
Конгур 3		
1	390699.86	1516389.02
2	390667.93	1516375.18
3	390654.80	1516365.71
4	390592.64	1516317.98
5	390533.84	1516270.81
6	390550.79	1516020.44
7	390550.80	1516020.29
8	390565.48	1515798.83
9	390595.64	1515583.69
10	390614.82	1515450.00
11	390635.72	1515329.25
12	390646.64	1515271.29
13	390646.72	1515270.85
14	390678.98	1515095.76
15	390703.32	1514977.35
16	390703.38	1514977.07
17	390745.75	1514768.35
18	390784.84	1514624.35

№	Координата Х, м	Координата Y, м
19	390800.68	1514579.49
20	390800.99	1514578.59
21	390842.94	1514456.49
22	390880.37	1514348.95
23	390882.69	1514341.46
24	390916.71	1514216.08
25	390978.06	1514017.59
26	391097.58	1513644.41
27	391115.76	1513591.02
28	391184.16	1513390.12
29	391216.46	1513299.65
30	391216.47	1513299.63
31	391219.46	1513291.25
32	391219.70	1513290.56
33	391246.69	1513213.37
34	391247.36	1513211.42
35	391298.33	1513056.52
36	391316.54	1513024.67
37	391324.02	1513008.81
38	391360.40	1512912.90
39	391363.59	1512903.17
40	391382.82	1512833.97
41	391418.83	1512737.01
42	391455.16	1512639.91
43	391458.33	1512630.06
44	391526.80	1512378.37
45	391528.30	1512372.18
46	391578.78	1512133.87
47	391580.07	1512126.58
48	391591.43	1512047.47
49	391591.48	1512047.15
50	391597.40	1512005.05
51	391616.76	1512024.64
52	391642.52	1512060.61
53	391668.34	1512105.20
54	391685.72	1512141.29
55	391701.39	1512177.86
56	391707.73	1512175.91
57	391720.47	1512207.72
58	391725.50	1512363.64
59	391778.05	1512728.19
60	391799.25	1512725.35
61	391810.76	1512780.39
62	391853.46	1512772.34
63	391886.99	1512923.11
64	391881.51	1512923.91
65	391922.61	1513112.48

№	Координата Х, м	Координата Y, м
66	391894.44	1513117.60
67	391910.04	1513195.92
68	391913.68	1513222.62
69	391875.54	1513260.87
70	391859.55	1513298.75
71	391851.61	1513318.17
72	391839.08	1513362.56
73	391831.85	1513404.92
74	391829.93	1513453.15
75	391834.90	1513503.55
76	391844.81	1513559.32
77	391853.02	1513591.26
78	391866.73	1513663.28
79	391874.76	1513725.23
80	391874.55	1513754.25
81	391866.81	1513786.77
82	391842.82	1513840.43
83	391820.39	1513900.57
84	391805.17	1513951.10
85	391796.47	1513989.14
86	391785.23	1514071.39
87	391778.07	1514127.53
88	391768.98	1514169.37
89	391741.50	1514265.72
90	391729.47	1514302.37
91	391714.74	1514332.40
92	391686.60	1514376.08
93	391656.23	1514417.26
94	391620.52	1514478.52
95	391598.60	1514523.77
96	391562.01	1514608.07
97	391540.31	1514654.97
98	391523.09	1514696.41
99	391511.69	1514730.75
100	391501.91	1514783.58
101	391497.80	1514876.59
102	391486.43	1514970.20
103	391482.96	1515008.13
104	391481.97	1515037.97
105	391484.11	1515074.39
106	391495.76	1515121.88
107	391510.38	1515162.50
108	391519.81	1515183.03
109	391536.17	1515230.23

№	Координата Х, м	Координата Y, м
110	391555.37	1515298.23
111	391576.47	1515364.06
112	391581.72	1515379.81
113	391584.02	1515409.65
114	391581.36	1515431.96
115	391567.98	1515480.41
116	391553.63	1515532.86
117	391545.39	1515586.72
118	391541.08	1515638.99
119	391538.13	1515716.14
120	391533.99	1515791.69
121	391529.71	1515900.07
122	391526.40	1515952.77
123	391514.61	1516005.59
124	391508.01	1516041.90
125	391504.36	1516081.01
126	391504.31	1516119.54
127	391499.76	1516142.43
128	391496.93	1516148.96
129	391487.76	1516155.63
130	391470.86	1516183.82
131	391458.36	1516198.43
132	391442.72	1516211.57
133	391425.98	1516221.54
134	391401.14	1516231.58
135	391356.82	1516245.44
136	391332.22	1516253.17
137	391308.36	1516261.47
138	391294.43	1516266.85
139	391266.41	1516279.29
140	391240.17	1516293.58
141	391219.08	1516307.09
142	391198.01	1516322.70
143	391179.11	1516338.83
144	391163.23	1516354.13
145	391146.19	1516372.70
146	391141.28	1516378.78
147	391117.97	1516378.28
148	391035.38	1516378.05
149	390961.55	1516379.06
150	390882.41	1516381.10
151	390813.86	1516381.31
152	390749.69	1516385.40
153	390699.86	1516389.02

Координаты поселка Хрустальная

№	Координата X, м	Координата Y, м
Контур 1		
1	391984.25	1508034.33
2	392025.06	1508019.09
3	392015.34	1507995.45
4	391975.35	1508010.60
5	391984.25	1508034.33
Контур 2		
1	392158.25	1508105.52
2	392183.04	1508102.70
3	392179.06	1508053.05
4	392154.09	1508055.27
5	392158.25	1508105.52
Контур 3		
1	392067.75	1508252.67
2	392078.83	1508249.25
3	392071.79	1508226.66
4	392071.73	1508224.44
5	392062.97	1508197.95
6	392055.31	1508175.30
7	392050.88	1508176.44
8	392043.56	1508153.76
9	392043.38	1508153.22
10	392047.31	1508151.72
11	392039.40	1508130.99
12	392040.64	1508130.51
13	392039.16	1508126.67
14	392000.13	1508139.72
15	392009.32	1508166.21
16	392017.25	1508189.01
17	392008.53	1508192.19
18	392025.00	1508212.44
19	392042.88	1508205.57
20	392051.30	1508230.02
21	392066.30	1508252.52
22	392067.62	1508252.13
23	392067.75	1508252.67
Контур 4		
1	392103.96	1508261.31
2	392127.51	1508254.65
3	392134.35	1508276.70
4	392160.33	1508270.13
5	392169.15	1508268.09
6	392163.41	1508222.91
7	392156.95	1508193.90
8	392120.37	1508204.82
9	392109.99	1508174.46

№	Координата X, м	Координата Y, м
10	392153.76	1508161.41
11	392146.05	1508112.45
12	392140.05	1508112.57
13	392072.63	1508129.34
14	392060.16	1508132.07
15	392052.47	1508133.09
16	392048.55	1508138.04
17	392064.70	1508173.59
18	392092.75	1508246.19
19	392099.85	1508243.73
20	392103.96	1508261.31
Контур 5		
1	392918.87	1508810.43
2	392869.33	1508659.98
3	392968.04	1508659.20
4	392968.67	1508610.42
5	392967.62	1508584.35
6	392966.42	1508554.38
7	392966.18	1508553.63
8	392973.05	1508536.29
9	392970.31	1508534.04
10	392966.20	1508533.41
11	392927.89	1508527.71
12	392927.61	1508527.53
13	392921.30	1508523.60
14	392851.51	1508512.68
15	392825.42	1508458.17
16	392935.92	1508485.86
17	392940.78	1508466.60
18	392939.00	1508460.84
19	392878.51	1508445.75
20	392819.58	1508430.96
21	392816.02	1508414.61
22	392823.52	1508416.83
23	392865.29	1508426.91
24	392881.22	1508431.86
25	392885.48	1508410.68
26	392854.33	1508403.24
27	392811.12	1508391.27
28	392804.76	1508350.26
29	392863.08	1508364.72
30	392873.14	1508321.97
31	392873.76	1508280.51
32	392874.15	1508275.35
33	392881.65	1508270.40
34	392909.25	1508252.01

№	Координата Х, м	Координата Y, м
35	392919.38	1508245.35
36	392940.68	1508231.16
37	392961.68	1508217.21
38	392986.05	1508201.10
39	392996.93	1508193.81
40	393016.05	1508181.27
41	393017.85	1508180.85
42	393020.95	1508180.01
43	393021.41	1508179.92
44	393022.73	1508179.56
45	393022.63	1508179.23
46	393022.14	1508177.10
47	393034.73	1508168.79
48	393040.73	1508142.60
49	393042.07	1508136.69
50	393050.63	1508099.25
51	393054.98	1508080.35
52	393058.35	1508065.59
53	393062.55	1508042.04
54	393070.98	1508010.66
55	393261.33	1507884.42
56	393316.73	1507847.70
57	393324.01	1507842.90
58	393451.83	1507758.03
59	393459.81	1507763.49
60	393464.42	1507766.88
61	393464.48	1507766.91
62	393512.81	1507802.46
63	393582.56	1507786.92
64	393650.26	1507733.13
65	393685.73	1507704.96
66	393451.35	1507353.15
67	393388.44	1507256.61
68	393386.89	1507254.24
69	393384.45	1507251.51
70	393378.58	1507240.41
71	393352.13	1507190.46
72	393328.29	1507145.49
73	393316.85	1507123.89
74	393294.30	1507081.35
75	393233.46	1506966.54
76	393210.31	1506922.86
77	393081.17	1506985.23
78	393000.00	1507073.88
79	392865.30	1507281.51
80	392748.23	1507343.55
81	392737.13	1507449.90

№	Координата Х, м	Координата Y, м
82	392738.10	1507479.60
83	392749.79	1507508.37
84	392733.54	1507516.95
85	392726.83	1507499.07
86	392726.25	1507498.95
87	392712.98	1507496.01
88	392682.76	1507509.09
89	392681.38	1507506.00
90	392681.00	1507505.94
91	392672.18	1507487.34
92	392667.54	1507486.29
93	392656.02	1507483.74
94	392649.47	1507482.27
95	392630.70	1507478.13
96	392546.93	1507459.59
97	392516.32	1507453.14
98	392521.67	1507449.39
99	392571.58	1507446.72
100	392572.47	1507443.96
101	392570.87	1507420.53
102	392520.63	1507423.47
103	392521.67	1507449.39
104	392500.50	1507449.69
105	392497.61	1507478.01
106	392494.98	1507502.79
107	392493.07	1507516.92
108	392492.26	1507528.41
109	392479.29	1507559.61
110	392476.04	1507560.66
111	392457.64	1507597.05
112	392445.80	1507642.62
113	392472.23	1507714.92
114	392509.89	1507841.01
115	392511.64	1507846.86
116	392534.76	1507924.44
117	392542.61	1507950.72
118	392579.44	1508074.32
119	392598.58	1508143.59
120	392625.92	1508127.81
121	392631.69	1508115.06
122	392643.24	1508095.92
123	392657.81	1508086.50
124	392659.14	1508091.27
125	392670.82	1508133.18
126	392685.88	1508187.18
127	392689.49	1508200.05
128	392655.68	1508217.99

№	Координата Х, м	Координата Y, м
129	392658.24	1508226.12
130	392674.61	1508277.96
131	392711.18	1508277.87
132	392752.57	1508426.31
133	392746.71	1508427.42
134	392793.19	1508616.24
135	392814.47	1508702.64
136	392830.22	1508766.63
137	392836.35	1508789.82
138	392838.93	1508799.60
139	392839.43	1508801.55
140	392839.39	1508801.55
141	392856.18	1508803.41
142	392895.74	1508807.85
143	392899.08	1508808.21
144	392918.87	1508810.43
Контур 6		
1	392362.56	1509028.86
2	392372.49	1509020.49
3	392412.69	1508986.65
4	392409.92	1508983.02
5	392440.27	1508961.45
6	392452.97	1508952.63
7	392457.99	1508949.54
8	392462.83	1508956.83
9	392497.94	1508931.33
10	392478.45	1508906.16
11	392474.83	1508909.07
12	392461.62	1508885.10
13	392460.69	1508883.54
14	392443.94	1508855.13
15	392400.06	1508779.95
16	392395.73	1508772.81
17	392392.95	1508768.28
18	392385.82	1508756.31
19	392382.82	1508751.27
20	392407.73	1508753.01
21	392414.02	1508752.50
22	392426.26	1508753.55
23	392437.10	1508755.47
24	392501.91	1508763.78
25	392530.55	1508766.45
26	392546.42	1508768.43
27	392621.18	1508776.20
28	392625.81	1508776.92
29	392631.44	1508777.76
30	392639.24	1508778.99

№	Координата Х, м	Координата Y, м
31	392646.94	1508779.92
32	392655.05	1508780.85
33	392667.21	1508782.17
34	392681.72	1508783.88
35	392681.70	1508783.85
36	392677.27	1508776.29
37	392670.38	1508764.50
38	392666.34	1508757.60
39	392655.09	1508740.29
40	392654.38	1508738.58
41	392607.48	1508625.69
42	392574.87	1508544.60
43	392548.32	1508475.93
44	392538.51	1508440.14
45	392564.77	1508419.05
46	392553.80	1508373.15
47	392559.80	1508362.92
48	392564.19	1508345.46
49	392556.69	1508317.20
50	392528.12	1508257.14
51	392513.55	1508211.81
52	392503.16	1508179.50
53	392498.99	1508166.51
54	392493.21	1508143.14
55	392482.81	1508107.35
56	392466.38	1508086.83
57	392447.02	1508066.34
58	392432.89	1508045.88
59	392420.93	1508001.48
60	392415.00	1507979.49
61	392418.00	1507974.06
62	392417.10	1507970.85
63	392416.61	1507968.96
64	392414.55	1507961.82
65	392408.40	1507939.86
66	392436.42	1507932.93
67	392434.68	1507926.90
68	392428.80	1507907.31
69	392427.17	1507902.09
70	392424.70	1507894.14
71	392424.23	1507892.58
72	392447.00	1507886.67
73	392451.60	1507885.47
74	392445.24	1507861.50
75	392418.82	1507868.79
76	392390.25	1507877.58
77	392401.97	1507901.58

№	Координата Х, м	Координата Y, м
78	392410.10	1507921.47
79	392403.88	1507921.68
80	392396.50	1507904.07
81	392384.44	1507879.35
82	392376.45	1507881.84
83	392368.85	1507883.61
84	392358.99	1507885.05
85	392332.81	1507893.00
86	392328.68	1507894.17
87	392304.50	1507902.12
88	392279.82	1507909.89
89	392272.57	1507912.26
90	392258.69	1507918.41
91	392257.13	1507920.39
92	392257.26	1507927.11
93	392249.02	1507978.11
94	392246.89	1507921.56
95	392242.92	1507922.58
96	392245.88	1508000.64
97	392243.85	1508015.01
98	392240.94	1507973.19
99	392236.06	1507928.52
100	392230.17	1507929.36
101	392234.95	1507973.61
102	392240.25	1508040.66
103	392236.79	1508065.35
104	392220.11	1507986.24
105	392213.66	1507970.76
106	392210.24	1507972.71
107	392208.76	1507979.31
108	392205.98	1508000.10
109	392201.02	1508036.79
110	392196.00	1508074.59
111	392190.23	1508117.34
112	392186.93	1508141.82
113	392185.85	1508148.33
114	392185.57	1508152.11
115	392184.88	1508157.45
116	392180.32	1508193.45
117	392172.68	1508248.74
118	392178.60	1508286.36
119	392184.87	1508286.12
120	392187.50	1508316.30
121	392178.56	1508317.29

№	Координата Х, м	Координата Y, м
122	392175.68	1508322.03
123	392179.39	1508336.61
124	392180.81	1508342.13
125	392184.11	1508355.00
126	392189.20	1508356.50
127	392196.07	1508355.45
128	392194.49	1508366.67
129	392156.26	1508372.70
130	392152.97	1508399.85
131	392152.39	1508404.50
132	392151.24	1508413.89
133	392147.18	1508446.89
134	392145.92	1508457.18
135	392143.39	1508477.73
136	392134.04	1508553.84
137	392132.20	1508568.84
138	392120.18	1508666.76
139	392118.23	1508682.69
140	392117.02	1508692.41
141	392114.26	1508715.24
142	392112.36	1508730.33
143	392128.73	1508731.41
144	392168.40	1508734.11
145	392179.26	1508735.13
146	392190.75	1508735.64
147	392286.68	1508742.09
148	392287.62	1508742.15
149	392322.30	1508742.51
150	392334.82	1508771.97
151	392344.98	1508793.54
152	392349.19	1508802.51
153	392362.05	1508829.75
154	392358.98	1508832.45
155	392360.61	1508835.06
156	392325.45	1508857.53
157	392323.02	1508859.78
158	392314.67	1508865.18
159	392322.52	1508900.67
160	392325.57	1508906.52
161	392336.58	1508953.41
162	392340.64	1508970.72
163	392342.00	1508976.54
164	392359.04	1509023.43
165	392362.56	1509028.86

Таблица 19

Координаты поселка Флюс

№	Координата Х, м	Координата Y, м
Контур 1		
1	388581.76	1500270.66
2	388578.82	1500292.88
3	388586.49	1500292.96
4	388587.52	1500301.60
5	388588.94	1500308.18
6	388596.73	1500311.01
7	388595.17	1500317.33
8	388592.43	1500326.04
9	388596.62	1500327.61
10	388612.48	1500331.90
11	388629.37	1500335.58
12	388635.31	1500336.57
13	388639.44	1500337.94
14	388645.34	1500339.60
15	388651.06	1500330.78
16	388652.43	1500331.28
17	388684.72	1500294.19
18	388713.93	1500307.12
19	388724.88	1500306.16
20	388743.28	1500290.20
21	388748.41	1500292.89
22	388727.08	1500311.52
23	388721.83	1500311.78
24	388787.51	1500342.91
25	388785.74	1500408.04
26	388787.37	1500409.05
27	388790.64	1500411.03
28	388792.77	1500412.37
29	388794.32	1500416.25
30	388795.48	1500413.26
31	388800.14	1500415.06
32	388793.68	1500431.23
33	388814.48	1500438.33
34	388819.90	1500422.65
35	388827.71	1500422.92
36	388845.93	1500430.09
37	388854.20	1500433.34
38	388852.08	1500438.99
39	388982.69	1500490.77
40	388990.71	1500505.96
41	389075.77	1500527.68
42	389235.20	1500600.12
43	389261.34	1500615.53
44	389292.26	1500628.70
45	389286.14	1500635.06

№	Координата Х, м	Координата Y, м
46	389284.22	1500637.77
47	389280.24	1500643.28
48	389274.78	1500648.99
49	389259.06	1500665.42
50	389259.12	1500666.28
51	389262.82	1500670.46
52	389270.06	1500679.58
53	389272.56	1500679.68
54	389273.96	1500682.10
55	389277.18	1500686.56
56	389281.10	1500690.62
57	389285.38	1500694.58
58	389304.16	1500675.16
59	389309.36	1500670.16
60	389313.46	1500665.33
61	389333.31	1500681.87
62	389337.29	1500677.39
63	389347.74	1500685.71
64	389349.29	1500689.39
65	389356.79	1500698.81
66	389355.16	1500700.07
67	389380.26	1500720.99
68	389405.64	1500745.52
69	389414.09	1500748.55
70	389435.20	1500770.56
71	389443.91	1500782.51
72	389503.36	1500839.97
73	389497.47	1500841.42
74	389500.37	1500852.96
75	389503.50	1500867.32
76	389503.62	1500868.63
77	389502.57	1500867.78
78	389498.55	1500872.13
79	389505.20	1500887.79
80	389509.13	1500899.55
81	389514.75	1500919.94
82	389517.57	1500929.09
83	389518.97	1500935.88
84	389529.39	1500970.10
85	389546.68	1501314.11
86	389532.53	1501313.85
87	389538.58	1501303.95
88	389538.78	1501234.50
89	389533.50	1501207.57
90	389534.26	1501234.54
91	389531.13	1501234.54

№	Координата Х, м	Координата Y, м
92	389509.55	1501234.85
93	389511.74	1501297.06
94	389534.17	1501297.12
95	389534.90	1501308.71
96	389532.00	1501313.00
97	389528.84	1501313.76
98	389513.73	1501313.69
99	389516.14	1501329.53
100	389516.60	1501332.58
101	389520.38	1501333.12
102	389519.81	1501354.64
103	389537.87	1501357.10
104	389533.43	1501381.36
105	389532.17	1501381.38
106	389525.76	1501382.40
107	389533.39	1501384.25
108	389528.74	1501416.64
109	389515.09	1501417.76
110	389529.02	1501418.90
111	389525.32	1501436.45
112	389510.00	1501434.66
113	389502.66	1501458.97
114	389522.03	1501460.43
115	389522.01	1501467.89
116	389522.24	1501475.42
117	389520.91	1501486.74
118	389522.98	1501486.85
119	389523.40	1501486.87
120	389523.21	1501490.37
121	389493.65	1501488.86
122	389490.41	1501499.58
123	389501.93	1501500.11
124	389501.78	1501501.56
125	389505.83	1501502.26
126	389505.14	1501512.86
127	389504.02	1501524.99
128	389486.85	1501524.55
129	389484.69	1501542.27
130	389456.05	1501542.03
131	389456.28	1501538.95
132	389453.50	1501538.60
133	389454.87	1501526.74
134	389463.24	1501527.34
135	389463.04	1501523.50
136	389443.68	1501520.22
137	389430.00	1501573.08
138	389414.99	1501563.55

№	Координата Х, м	Координата Y, м
139	389416.63	1501552.86
140	389424.84	1501488.71
141	389429.84	1501376.12
142	389426.65	1501324.94
143	389419.53	1501262.97
144	389417.49	1501251.65
145	389412.46	1501233.59
146	389399.37	1501195.73
147	389398.60	1501193.85
148	389393.43	1501181.28
149	389374.87	1501136.13
150	389369.23	1501125.56
151	389336.39	1501064.10
152	389304.75	1501010.25
153	389279.91	1500967.99
154	389289.36	1500961.77
155	389288.46	1500960.21
156	389285.60	1500955.24
157	389284.33	1500953.47
158	389274.30	1500960.45
159	389256.18	1500936.58
160	389264.33	1500930.14
161	389260.88	1500925.61
162	389263.71	1500923.24
163	389262.78	1500921.98
164	389259.35	1500917.36
165	389248.65	1500926.50
166	389205.41	1500875.27
167	389133.63	1500798.76
168	389112.82	1500780.38
169	389040.02	1500718.71
170	389019.97	1500702.76
171	389005.86	1500691.15
172	389000.38	1500686.64
173	388987.22	1500682.54
174	388970.64	1500676.38
175	388967.64	1500672.46
176	388962.02	1500669.16
177	388955.42	1500661.10
178	388953.04	1500658.22
179	388949.88	1500654.48
180	388915.22	1500628.84
181	388873.19	1500603.83
182	388836.25	1500581.66
183	388787.73	1500556.28
184	388738.61	1500534.15
185	388649.08	1500498.65

№	Координата Х, м	Координата Y, м
186	388574.01	1500471.29
187	388527.52	1500454.09
188	388525.83	1500453.47
189	388525.57	1500454.24
190	388524.28	1500458.06
191	388488.88	1500450.37
192	388488.64	1500450.32
193	388461.19	1500436.00
194	388438.42	1500421.64
195	388437.74	1500421.21
196	388428.60	1500415.60
197	388420.07	1500410.36
198	388415.64	1500407.63
199	388414.57	1500406.97
200	388408.52	1500400.67
201	388397.68	1500389.39
202	388378.40	1500369.32
203	388366.72	1500361.27
204	388341.17	1500342.19
205	388410.32	1500266.14
206	388435.85	1500268.79
207	388443.98	1500260.21
208	388460.41	1500246.16
209	388480.83	1500260.72
210	388472.58	1500272.48
211	388528.03	1500277.53
212	388537.59	1500260.09
213	388560.00	1500267.39
214	388563.47	1500272.69
215	388581.76	1500270.66
Контур 2		
1	389477.36	1501075.39
2	389476.53	1501060.82
3	389482.07	1501056.88
4	389503.79	1501055.87
5	389500.31	1500995.34
6	389500.10	1500995.43
7	389486.91	1501000.54
8	389472.80	1501007.61
9	389462.44	1500991.37
10	389479.30	1500982.25
11	389498.99	1500972.32
12	389523.09	1500960.18
13	389512.18	1500938.52
14	389509.31	1500932.86
15	389496.52	1500939.39
16	389488.40	1500897.89

№	Координата Х, м	Координата Y, м
17	389499.05	1500891.68
18	389507.98	1500922.74
19	389523.59	1500960.25
20	389521.88	1500983.53
21	389524.16	1501038.17
22	389525.60	1501072.73
23	389521.48	1501072.96
24	389528.88	1501151.29
25	389521.89	1501151.07
26	389520.95	1501118.14
27	389523.26	1501118.11
28	389522.25	1501096.89
29	389506.14	1501096.96
30	389504.82	1501073.88
31	389477.36	1501075.39
Контур 3		
1	389362.36	1500797.89
2	389360.09	1500795.60
3	389347.07	1500776.25
4	389377.53	1500754.18
5	389388.79	1500752.08
6	389393.19	1500752.80
7	389414.60	1500764.05
8	389362.36	1500797.89
Контур 4		
1	389134.52	1500609.10
2	389120.20	1500601.24
3	389118.90	1500600.19
4	389122.32	1500592.91
5	389138.98	1500562.03
6	389156.19	1500571.28
7	389136.19	1500605.39
8	389134.52	1500609.10
Контур 5		
1	389191.97	1500629.97
2	389193.55	1500626.26
3	389195.62	1500623.07
4	389199.89	1500615.82
5	389206.96	1500604.73
6	389210.70	1500606.89
7	389215.38	1500598.92
8	389228.06	1500604.80
9	389224.64	1500609.46
10	389220.80	1500616.46
11	389211.31	1500632.72
12	389208.81	1500637.38
13	389191.97	1500629.97

№	Координата Х, м	Координата Y, м
Контур 6		
1	388730.92	1500402.70
2	388728.33	1500402.02
3	388725.41	1500401.25
4	388720.16	1500398.69
5	388718.00	1500398.99
6	388711.66	1500396.68
7	388711.30	1500395.55
8	388719.78	1500381.56
9	388728.77	1500368.52
10	388746.53	1500383.72
11	388745.90	1500385.62
12	388737.47	1500395.86
13	388736.81	1500397.02
14	388734.80	1500399.44
15	388730.92	1500402.70
Контур 7		
1	389482.71	1500868.79
2	389478.98	1500849.71
3	389487.91	1500865.60
4	389482.71	1500868.79
Контур 8		

№	Координата Х, м	Координата Y, м
1	388668.47	1500274.02
2	388682.38	1500284.04
3	388661.78	1500316.97
4	388660.27	1500316.63
5	388656.47	1500315.13
6	388634.77	1500309.21
7	388623.28	1500304.93
8	388668.47	1500274.02
Контур 9		
1	389435.77	1500738.39
2	389451.78	1500735.63
3	389453.05	1500738.70
4	389455.80	1500745.37
5	389465.94	1500769.96
6	389448.20	1500773.81
7	389416.05	1500742.49
8	389415.44	1500741.90
9	389433.80	1500738.73
10	389434.05	1500740.21
11	389436.03	1500739.87
12	389435.77	1500738.39

Координаты поселка Решёты

№	Координата Х, м	Координата Y, м
1	391033.77	1511272.89
2	391033.40	1511247.24
3	391034.51	1511219.52
4	391038.05	1511130.89
5	391041.63	1511041.20
6	391073.20	1510994.79
7	391075.63	1510990.40
8	391072.60	1510988.53
9	391072.32	1510988.71
10	391072.19	1510988.65
11	391069.22	1510987.14
12	391066.50	1510986.25
13	391061.09	1510983.47
14	391001.97	1510957.14
15	391002.07	1510947.03
16	391002.25	1510936.75
17	390999.22	1510922.92
18	390991.82	1510894.82
19	390988.51	1510866.68
20	390978.91	1510842.20
21	390973.28	1510826.78
22	390968.22	1510812.92
23	390966.55	1510807.13
24	390962.11	1510791.77
25	390959.69	1510783.41
26	390959.16	1510780.36
27	390957.83	1510772.83
28	390957.92	1510755.92
29	390959.62	1510746.46
30	390959.67	1510734.48
31	390959.70	1510726.74
32	390959.75	1510715.10
33	390960.92	1510705.09
34	390968.18	1510677.47
35	390960.42	1510629.21
36	390954.12	1510627.11
37	390942.52	1510607.23
38	390931.30	1510611.16
39	390930.78	1510600.96
40	390964.42	1510610.26
41	390963.43	1510607.36
42	390959.20	1510602.05
43	390954.95	1510596.74
44	390950.77	1510591.48
45	390949.98	1510590.47

№	Координата Х, м	Координата Y, м
46	390946.73	1510586.19
47	390946.30	1510585.12
48	390945.20	1510577.04
49	390944.11	1510572.56
50	390943.43	1510568.59
51	390938.02	1510552.51
52	390935.62	1510549.13
53	390935.08	1510547.26
54	390930.90	1510539.27
55	390925.41	1510530.08
56	390925.19	1510524.57
57	390925.75	1510519.85
58	390926.88	1510513.88
59	390929.37	1510501.01
60	390932.95	1510483.15
61	390936.07	1510465.40
62	390934.31	1510465.04
63	390903.06	1510458.20
64	390898.14	1510455.08
65	390875.69	1510450.74
66	390879.13	1510502.46
67	390886.17	1510599.24
68	390878.08	1510599.19
69	390880.47	1510619.50
70	390879.61	1510619.53
71	390872.37	1510562.27
72	390828.92	1510567.66
73	390819.00	1510568.91
74	390825.07	1510632.24
75	390837.92	1510769.24
76	390831.83	1510831.23
77	390838.49	1510913.03
78	390844.88	1510926.12
79	390863.83	1510943.50
80	390869.51	1510955.13
81	390875.12	1511025.40
82	390886.79	1511085.23
83	390927.50	1511170.07
84	390934.35	1511206.58
85	390936.42	1511206.77
86	390939.30	1511222.21
87	390927.94	1511245.85
88	390944.78	1511266.00
89	391033.77	1511272.89

Координаты деревни Хомутовка

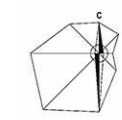
№	Координата Х, м	Координата Y, м	№	Координата Х, м	Координата Y, м
1	393372.11	1486106.73	46	393233.60	1485755.01
2	393383.25	1486099.89	47	393226.81	1485754.14
3	393397.31	1486091.10	48	393218.83	1485753.48
4	393413.69	1486078.71	49	393210.86	1485751.95
5	393410.79	1486057.86	50	393203.08	1485749.88
6	393391.95	1486006.74	51	393197.58	1485748.23
7	393394.05	1486006.44	52	393191.20	1485746.16
8	393415.29	1486003.53	53	393185.89	1485743.91
9	393446.08	1485999.12	54	393178.31	1485740.04
10	393472.74	1485995.34	55	393170.72	1485736.11
11	393477.98	1485994.59	56	393164.52	1485733.35
12	393478.37	1485934.56	57	393159.01	1485730.47
13	393470.22	1485934.59	58	393151.63	1485727.41
14	393469.31	1485898.59	59	393142.04	1485723.57
15	393470.25	1485898.56	60	393134.83	1485719.91
16	393474.41	1485878.49	61	393124.67	1485715.89
17	393473.20	1485847.65	62	393119.87	1485713.31
18	393467.81	1485847.41	63	393115.97	1485710.85
19	393466.25	1485801.75	64	393112.56	1485708.18
20	393460.91	1485801.60	65	393105.56	1485703.23
21	393458.38	1485801.51	66	393099.68	1485698.97
22	393453.41	1485801.60	67	393093.54	1485694.02
23	393443.22	1485800.76	68	393085.74	1485688.08
24	393433.97	1485799.92	69	393080.34	1485683.82
25	393415.81	1485799.32	70	393076.74	1485681.93
26	393399.76	1485799.11	71	393068.14	1485677.91
27	393387.60	1485799.65	72	393057.76	1485673.17
28	393376.45	1485800.43	73	393050.97	1485670.71
29	393363.11	1485800.97	74	393043.88	1485668.25
30	393347.06	1485801.69	75	393036.30	1485665.73
31	393343.97	1485800.97	76	393032.20	1485664.74
32	393335.00	1485797.64	77	393011.34	1485659.37
33	393324.11	1485793.11	78	393006.27	1485657.60
34	393314.70	1485789.39	79	393001.26	1485657.03
35	393306.23	1485786.42	80	392983.13	1485655.71
36	393295.55	1485782.91	81	392974.37	1485655.47
37	393286.45	1485777.15	82	392955.52	1485655.47
38	393280.55	1485773.19	83	392945.46	1485656.22
39	393271.55	1485766.68	84	392939.08	1485656.37
40	393267.42	1485763.89	85	392933.81	1485656.58
41	393264.13	1485762.33	86	392928.82	1485657.99
42	393257.75	1485759.75	87	392920.67	1485659.94
43	393250.63	1485757.50	88	392912.42	1485661.89
44	393245.87	1485756.93	89	392907.52	1485662.67
45	393236.60	1485755.58	90	392805.31	1485682.80

№	Координата Х, м	Координата Y, м
91	392769.41	1485689.76
92	392758.80	1485691.83
93	392753.81	1485692.79
94	392648.22	1485713.40
95	392630.50	1485716.91
96	392627.50	1485717.42
97	392629.31	1485722.40
98	392631.19	1485726.09
99	392632.39	1485730.05
100	392634.70	1485734.73
101	392636.70	1485738.03
102	392639.40	1485743.07
103	392640.70	1485746.55
104	392641.91	1485749.94
105	392643.50	1485754.23
106	392645.50	1485757.17
107	392647.10	1485760.35
108	392649.19	1485763.62
109	392651.40	1485767.67
110	392652.50	1485769.83
111	392652.80	1485773.01
112	392652.19	1485775.86
113	392650.80	1485777.84
114	392648.50	1485779.94
115	392636.69	1485789.18
116	392627.54	1485798.33
117	392620.63	1485810.24
118	392619.11	1485817.68
119	392617.51	1485822.48
120	392617.16	1485823.38
121	392615.55	1485827.61
122	392614.59	1485829.47
123	392612.82	1485833.31
124	392604.90	1485848.73
125	392604.11	1485850.35
126	392603.10	1485855.75
127	392603.10	1485857.28
128	392603.89	1485863.10
129	392603.89	1485865.71
130	392604.00	1485870.90
131	392604.18	1485871.89
132	392605.10	1485875.97
133	392605.10	1485878.88
134	392605.80	1485882.66
135	392605.83	1485882.81
136	392607.23	1485888.30
137	392607.50	1485889.35

№	Координата Х, м	Координата Y, м
138	392608.20	1485893.73
139	392608.69	1485898.29
140	392609.60	1485902.67
141	392610.11	1485906.09
142	392611.20	1485910.65
143	392611.31	1485914.85
144	392612.10	1485919.92
145	392612.81	1485923.73
146	392613.60	1485927.99
147	392615.00	1485932.58
148	392615.89	1485936.66
149	392616.60	1485940.35
150	392617.50	1485944.52
151	392618.20	1485948.09
152	392619.19	1485951.99
153	392620.31	1485955.89
154	392621.30	1485959.85
155	392621.60	1485963.36
156	392622.00	1485966.45
157	392622.30	1485969.93
158	392623.39	1485975.81
159	392623.80	1485979.29
160	392624.10	1485983.88
161	392624.89	1485988.95
162	392625.19	1485995.94
163	392626.27	1486000.41
164	392626.49	1486003.80
165	392626.91	1486007.91
166	392627.52	1486011.99
167	392627.83	1486015.77
168	392627.87	1486019.07
169	392627.89	1486023.45
170	392627.60	1486027.65
171	392627.02	1486031.43
172	392625.76	1486036.23
173	392624.77	1486039.92
174	392623.91	1486043.31
175	392622.13	1486048.11
176	392621.16	1486052.79
177	392623.16	1486054.29
178	392625.17	1486054.56
179	392628.84	1486054.53
180	392632.05	1486054.41
181	392636.60	1486053.39
182	392640.68	1486050.99
183	392645.26	1486048.38
184	392650.43	1486044.96

№	Координата Х, м	Координата Y, м
185	392653.31	1486042.47
186	392655.68	1486040.94
187	392659.75	1486037.64
188	392666.10	1486034.10
189	392671.56	1486030.11
190	392677.51	1486026.45
191	392683.27	1486023.45
192	392687.87	1486020.63
193	392691.24	1486019.01
194	392693.63	1486017.72
195	392697.00	1486016.31
196	392700.29	1486014.48
197	392709.13	1486010.94
198	392712.31	1486009.44
199	392717.10	1486008.33
200	392719.19	1486008.00
201	392724.47	1486007.97
202	392726.97	1486008.15
203	392730.64	1486008.63
204	392734.85	1486009.62
205	392737.25	1486010.40
206	392741.54	1486011.48
207	392744.02	1486012.35
208	392747.52	1486013.43
209	392753.72	1486016.10
210	392757.70	1486017.36
211	392759.81	1486018.56
212	392762.10	1486019.73
213	392765.00	1486020.93
214	392767.31	1486022.31
215	392770.81	1486023.39
216	392775.72	1486025.16
217	392778.68	1486025.85
218	392784.58	1486027.29
219	392787.36	1486027.68
220	392791.26	1486027.77
221	392794.85	1486027.65
222	392798.12	1486026.93
223	392800.69	1486026.12

№	Координата Х, м	Координата Y, м
224	392805.60	1486024.11
225	392809.45	1486021.47
226	392811.13	1486019.58
227	392814.51	1486016.97
228	392816.81	1486015.95
229	392833.06	1486018.68
230	392857.92	1486020.18
231	392864.77	1486021.14
232	392873.67	1486025.64
233	392878.27	1486029.00
234	392883.50	1486033.95
235	392889.63	1486040.25
236	392891.26	1486052.64
237	392889.21	1486059.24
238	392887.55	1486061.49
239	392906.87	1486058.28
240	392910.19	1486057.71
241	392921.30	1486055.79
242	392924.02	1486055.34
243	392931.41	1486054.14
244	392953.61	1486050.39
245	392957.40	1486049.76
246	392968.50	1486047.90
247	393038.50	1486036.17
248	393097.91	1486026.18
249	393098.06	1486028.91
250	393128.06	1486030.89
251	393128.26	1486021.08
252	393197.75	1486009.41
253	393207.19	1486007.82
254	393220.00	1486005.66
255	393229.10	1486004.13
256	393242.37	1486001.91
257	393278.00	1485995.91
258	393294.29	1486097.79
259	393326.56	1486099.35
260	393336.74	1486099.86
261	393357.29	1486103.85
262	393372.11	1486106.73



УСЛОВНЫЕ ОБОЗНАЧЕНИЯ

Границы схемы административно-территориального деления Российской Федерации

- сух. проект
- Граница городского округа
- Граница населенного пункта

Функциональные зоны

- Зона застройки индивидуальными жилыми домами (от 4 этажей, включая мансарды)
- Зона застройки многоквартирными жилыми домами (от 5 до 9 этажей, включая мансарды)
- Зона застройки многоквартирными жилыми домами (от 10 и выше)
- Многофункциональная общественно-деловая зона
- Зона специализированной общественной застройки
- Производственная зона, зона индустриальной и транспортной инфраструктуры
- Производственная зона
- Коммунально-складская зона
- Научно-производственная зона
- Зона инженерной инфраструктуры
- Зона транспортной инфраструктуры
- Зоны сельскохозяйственного использования
- Зона садоводческих, огороднических или дачных некоммерческих объединений граждан
- Производственная зона сельскохозяйственных предприятий
- Иные зоны сельскохозяйственного назначения
- Зоны рекреационного назначения
- Зоны озелененных территорий общего пользования (скверы, парки, сады, скверы, бульвары, городские леса)
- Зона отдыха
- Лесопарковая зона
- Зона лесов
- Иные рекреационные зоны
- Зона клубов
- Зона озеленения и оздоровления отходами
- Зоны озелененных территорий специального назначения
- Зоны рекреации территорий
- Зона автострад
- Иные зоны

Объекты образования и науки

- проект рек. лива
- Дополнительная образовательная организация
- Образовательная организация
- Организация дополнительного образования

Объекты культуры и искусства

- Объект культурно-просветительного назначения
- Объект культурно-досуговой (любительской) типа

Объекты физической культуры и массового спорта

- Объект спорта, включающий разнотипные спортивные сооружения (объекты) (в т.ч. физкультурно-оздоровительный комплекс)
- Спортивное сооружение

Объекты здравоохранения

- Лечебно-профилактическая медицинская организация (кроме санаторно-курортной), оказывающая медицинскую помощь в стационарных условиях, ее структурное подразделение
- Лечебно-профилактическая медицинская организация, оказывающая медицинскую помощь в амбулаторных условиях (в т.ч. и в условиях дневного стационара)
- Обобщенное структурное подразделение медицинской организации, оказывающей первичную медико-санитарную помощь
- Медицинская организация, оказывающая скорую медицинскую помощь, ее структурное подразделение
- Лечебная организация

Объекты отдыха и туризма

- Гостиницы и аналогичные коллективные средства размещения
- Специализированные коллективные средства размещения
- Детский оздоровительный лагерь

Прочие объекты обслуживания

- Административное здание
- Объект религиозной организации (обедниенная)
- Универсальное общественное здание
- Непривязанный объект по предельному населению торговых, финансовых, консультативных и иных подобных услуг
- Непривязанные объекты коммунально-бытового обслуживания и предоставления персональных услуг

Предприятия и объекты добывающей и обрабатывающей промышленности

- проект рек. лива
- Предприятие по обработке древесины, производству изделий из дерева
- Предприятие текстильной, легкой промышленности

Предприятия и объекты сельского и лесного хозяйства, рыболовства и рыбозавода

- Предприятие растениеводства
- Предприятие по разведению молочного крупного рогатого скота, производству сырого молока
- Предприятие смешанное - растениеводство в сочетании с животноводством без специализированного производства культур или животных
- Предприятие по разведению сельскохозяйственной птицы

Прочие объекты, связанные с производственной деятельностью

- Объект, связанный с производственной деятельностью

Объекты утилизации, обезвреживания, размещения отходов производства и потребления

- Объект размещения отходов
- Объект по обработке, утилизации, обезвреживанию отходов
- Объект утилизации, уничтожения биологических отходов

Места погребения

- Кладбище

Объекты инженерной инфраструктуры

- Линии электропередачи (ЛЭП)
- Линия электропередачи 110кВ
- Линия электропередачи 35кВ
- Линия электропередачи 10кВ
- Линия электропередачи 6кВ

Электрические подстанции

- Электрическая подстанция 220кВ (Федеральное значение)
- Электрическая подстанция 110кВ (Региональное значение)
- Электрическая подстанция 35кВ (Местное значение)
- Трансформаторная подстанция (ТП)
- Распределительный пункт (РП)

Магистральные трубопроводы для транспортировки жидких и газообразных углеводородов

- Магистральный газопровод

Распределительные трубопроводы для транспортировки газа

- Газопровод распределительный высокого давления

Объекты добычи и транспортировки газа

- Газоподъемная станция (ГПС)
- Пункт регулирования газа (ПРГ)

Сети водоснабжения

- Канализация сантехническая
- Канализация ливневая
- Канализация дождевая сантехническая закрытая
- Канализация дождевая сантехническая открытая

Объекты водоснабжения

- Очистные сооружения (ОС)
- Канализационная насосная станция (КНС)
- Очистные сооружения дождевой канализации

Объекты связи

- Автоматическая телефонная станция
- Национальная станция (радиосвязи)
- Объект почтовой связи
- Иной объект связи для непосредственного обслуживания населения

Сети теплоснабжения

- Теплопровод распределительный (квартирный)

Объекты теплоснабжения

- Источник тепловой энергии
- Центральный тепловой пункт (ЦТП)
- Индивидуальный тепловой пункт (ИТП)

Сети водоснабжения

- Водопад
- Водопроток
- Водолабор (Региональное значение)
- Водолабор (Местное значение)
- Водопроточные инженерные сооружения
- Насосная станция
- Водолазная башня
- Резервуар
- Артезианская скважина

Объекты транспортной инфраструктуры

- Улично-дорожная сеть сельского населенного пункта
- проект рек. лива
- Пассажирская дорога
- Грузовая улица
- Улицы и дороги местного значения
- Улицы и дороги регионального значения
- Автомобильные дороги регионального или межмуниципального значения
- Автомобильные дороги, переходящие в сеть автодорог регионального значения

Улично-дорожная сеть городского населенного пункта

- проект рек. лива
- Магистральная дорога регионального значения
- Магистральная улица районного значения
- Улицы и дороги местного значения

Автомобильные дороги

- Автомобильные дороги регионального или межмуниципального значения
- Автомобильные дороги, переходящие в сеть автодорог регионального значения

Железнодорожные пути

- Железнодорожный путь общего пользования
- Объекты железнодорожного транспорта
- Железнодорожная станция

Искусственные дренажные сооружения

- Местное сооружение (Региональное значение)
- Местное сооружение (Местное значение)
- Транспортная развязка в разных уровнях

Обслуживающие пункты общественного пассажирского транспорта

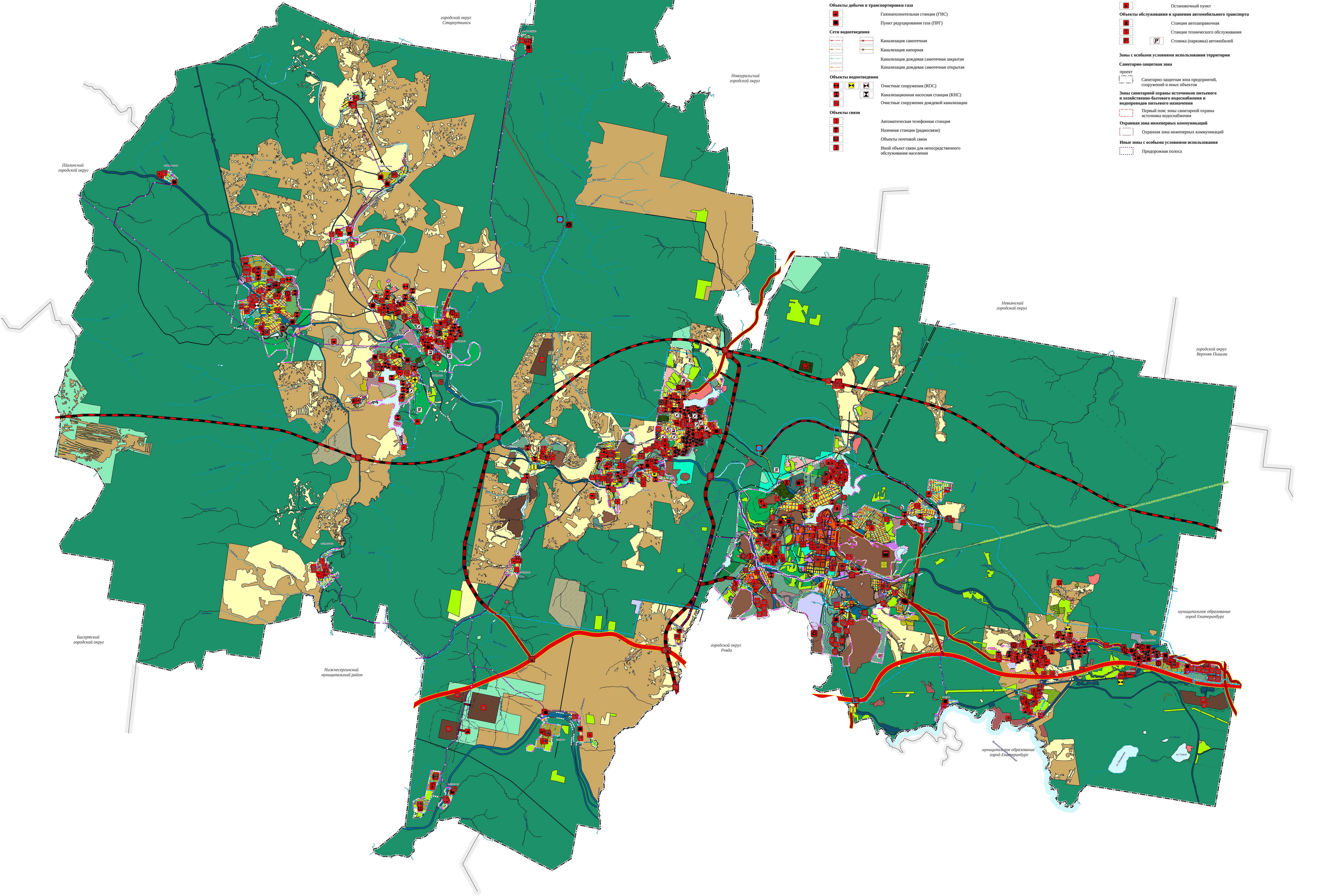
- Остановочный пункт
- Объекты обслуживания и управления автомобильного транспорта
- Службы автомобильных перевозчиков
- Службы технического обслуживания
- Служба (парковка) автомобилей

Зоны с особыми условиями использования территории

- Санитарно-защитная зона
- проект рек. лива
- Санитарно-защитная зона предприятий, сооружений и иных объектов
- Зоны санитарной охраны источников питьевого и хозяйственно-бытового водоснабжения и водоразборных пунктов питьевого назначения
- Первый пояс: зоны санитарной охраны источников водоснабжения

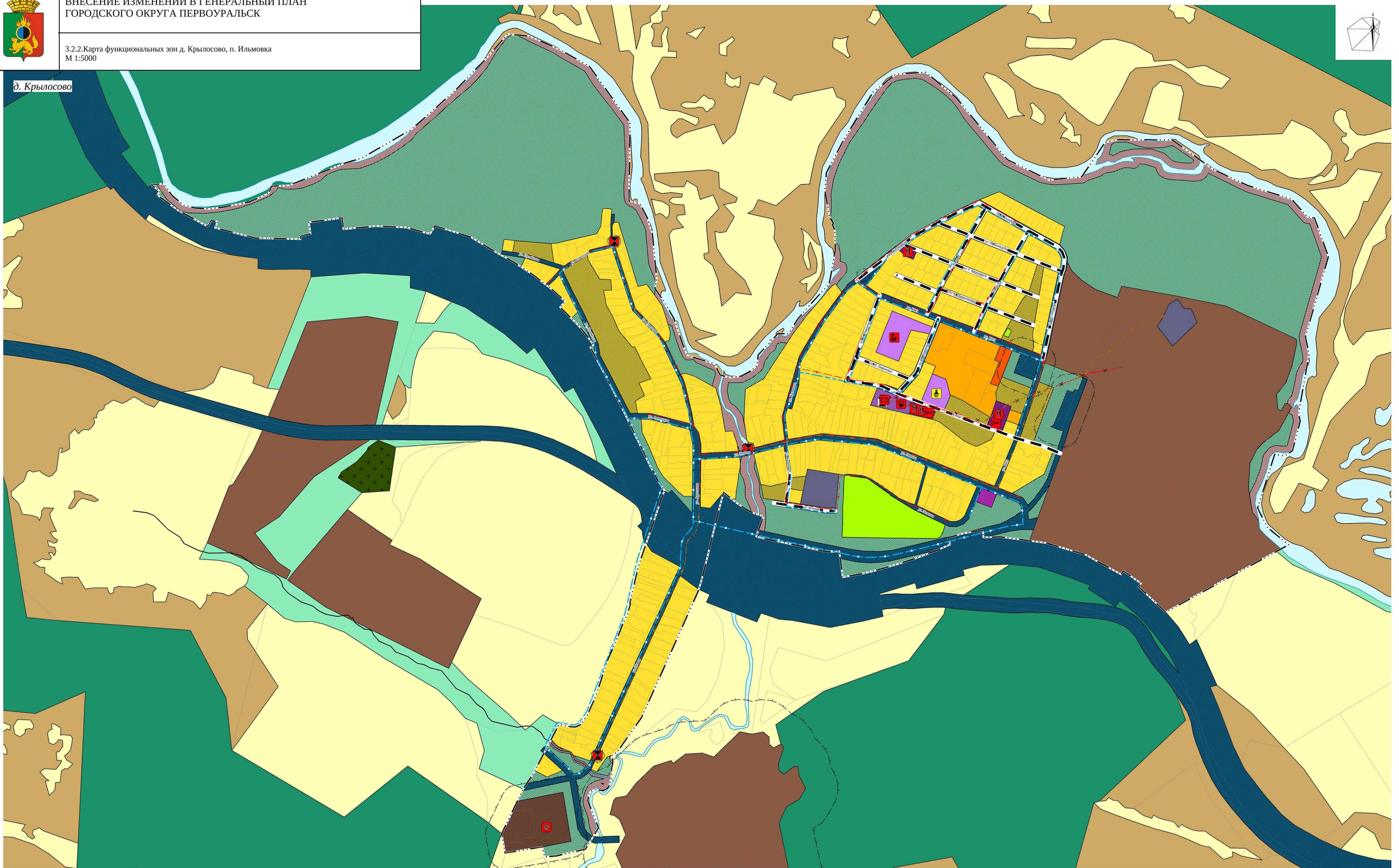
Общественная зона инженерных коммуникаций

- Общественная зона инженерных коммуникаций
- Иные зоны с особыми условиями использования территории
- Придорожная полоса

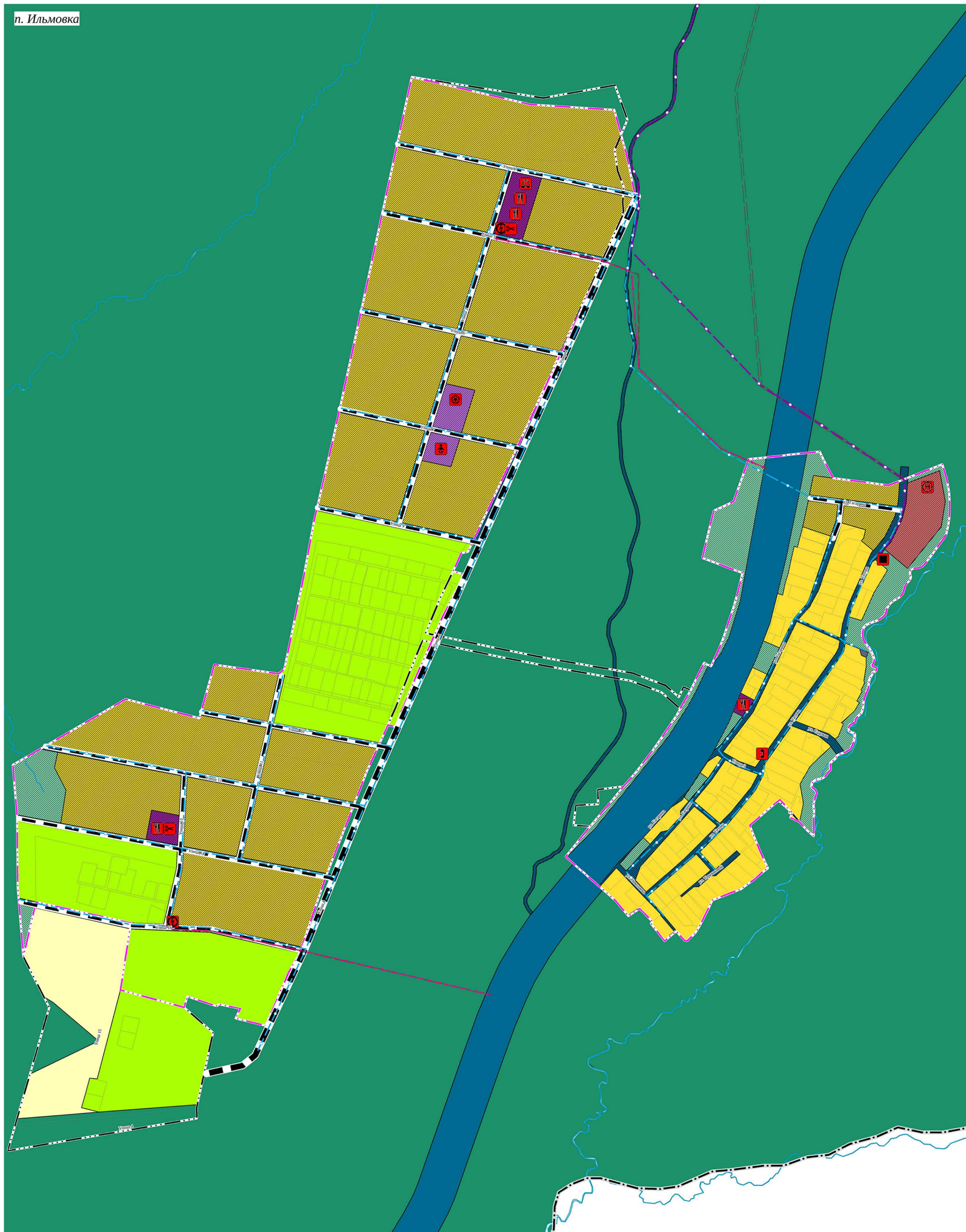




д. Крылосово



п. Ильмовка



УСЛОВНЫЕ ОБОЗНАЧЕНИЯ

Границы единиц административно-территориального деления Российской Федерации

- сущ. проект
- Граница городского округа
- Граница населенного пункта
- Граница земельного участка по сведениям ЕГРН

Функциональные зоны

- сущ. проект
- Зона застройки индивидуальными жилыми домами
- Зона застройки малоэтажными жилыми домами (до 4 этажей, включая мансардный)
- Зона застройки среднеэтажными жилыми домами (от 5 до 8 этажей, включая мансардный)
- Многофункциональная общественно-деловая зона
- Зона специализированной общественной застройки
- Производственная зона
- Зона инженерной инфраструктуры
- Зона транспортной инфраструктуры
- Зоны сельскохозяйственного использования
- Зона садоводческих, огороднических или дачных некоммерческих объединений граждан
- Производственная зона сельскохозяйственных предприятий
- Иные зоны сельскохозяйственного назначения
- Зона озелененных территорий общего пользования (лесопарки, парки, сады, скверы, бульвары, городские леса)
- Зона отдыха
- Зона лесов
- Зона кладбищ
- Зона акваторий
- Иные зоны

Объекты образования и науки

- проект рек. ликв.
- Дошкольная образовательная организация
- Общеобразовательная организация

Объекты культуры и искусства

- Объект культурно-досугового (клубного) типа

Объекты физической культуры и массового спорта

- Объект спорта, включающий раздельно нормируемые спортивные сооружения (объекты) (в т. ч. физкультурно-оздоровительный комплекс)
- Спортивное сооружение

Объекты здравоохранения

- Обособленное структурное подразделение медицинской организации, оказывающей первичную медико-санитарную помощь

Объекты отдыха и туризма

- Специализированные коллективные средства размещения

Прочие объекты обслуживания

- Универсальное общественное здание
- Непроизводственный объект по предоставлению населению правовых, финансовых, консультационных и иных подобных услуг
- Непроизводственные объекты коммунально-бытового обслуживания и предоставления персональных услуг

Прочие объекты, связанные с производственной деятельностью

- Объект, связанный с производственной деятельностью

Объекты инженерной инфраструктуры

- проект рек. ликв.
- Линии электропередачи (ЛЭП)
- Линии электропередачи 10кВ
- Электрические подстанции
- Трансформаторная подстанция (ТП)

Распределительные трубопроводы для транспортировки газа

- Газопровод распределительный высокого давления

Объекты добычи и транспортировки газа

- Пункт редуцирования газа (ПРГ)

Сети водоотведения

- Канализация самотечная
- Канализация напорная

Объекты водоотведения

- Канализационная насосная станция (КНС)

Объекты связи

- Автоматическая телефонная станция

Сети водоснабжения

- Водопровод

Объекты транспортной инфраструктуры

Улично-дорожная сеть сельского населенного пункта

- проект рек. ликв.
- Поселковая дорога
- Главная улица
- Улица в жилой застройке

Автомобильные дороги

- Автомобильные дороги регионального или межмуниципального значения
- Автомобильные дороги, передаваемые в сеть автодорог регионального значения

Зоны с особыми условиями использования территории

Санитарно-защитная зона

- проект
- Санитарно-защитная зона предприятий, сооружений и иных объектов

Охранная зона инженерных коммуникаций

- Охранная зона инженерных коммуникаций

Иные зоны с особыми условиями использования

- Придорожная полоса

Муниципальный контракт № 57-200 от 05.07.2021					
Изм.	Разреш.	Лист	№ стр.	Полном.	Дата
1	1	1	1	1	08.21
Выполнен	Рыжовых Г.А.				08.21
Выполнен	Гусев В.А.				08.21
Выполнен	Михайлов И.				08.21
Выполнен	Кочетков Е.В.				08.21
П. контрол.	Давыдова О.В.				08.21

ВНЕСЕНИЕ ИЗМЕНЕНИЙ В ГЕНЕРАЛЬНЫЙ ПЛАН ГОРОДСКОГО ОКРУГА ПЕРВОУРАЛЬСК		
Состав	Лист	Всего
ИТ	24	72

ГЕНЕРАЛЬНЫЙ ПЛАН ГОРОДСКОГО ОКРУГА ПЕРВОУРАЛЬСК

3.2.2. Карта функциональных зон д. Крылосово, п. Ильмовка
М 1:5000

ПРОЕКТОРА



п. Дидино



УСЛОВНЫЕ ОБОЗНАЧЕНИЯ

Границы единиц административно-территориального деления Российской Федерации

- сущ. проект
- Граница населенного пункта
- Граница земельного участка по сведениям ЕГРН

Функциональные зоны

- сущ. проект
- Зона застройки индивидуальными жилыми домами
- Многофункциональная общественно-деловая зона
- Зона специализированной общественной застройки
- Производственная зона
- Зона инженерной инфраструктуры
- Зона транспортной инфраструктуры
- Зоны сельскохозяйственного использования
- Зона садоводческих, огороднических или дачных некоммерческих объединений граждан
- Производственная зона сельскохозяйственных предприятий
- Иные зоны сельскохозяйственного назначения
- Зоны рекреационного назначения
- Зона озелененных территорий общего пользования (лесопарки, парки, сады, скверы, бульвары, городские леса)
- Зона отдыха
- Лесопарковая зона
- Зона лесов
- Зона кладбищ
- Зона акваторий
- Иные зоны

Объекты образования и науки

- проект рек. ликв.
- Дошкольная образовательная организация
- Общеобразовательная организация

Объекты культуры и искусства

- Объект культурно-просветительного назначения
- Объект культурно-досугового (клубного) типа

Объекты физической культуры и массового спорта

- Спортсмен, включающий отдельно нормируемые спортивные сооружения (объекты) (в т. ч. физкультурно-оздоровительный комплекс)
- Спортивное сооружение

Объекты здравоохранения

- Обособленное структурное подразделение медицинской организации, оказывающей первичную медико-санитарную помощь

Прочие объекты обслуживания

- Универсальное общественное здание
- Непроизводственный объект по предоставлению населению правовых, финансовых, консультационных и иных подобных услуг
- Непроизводственные объекты коммунально-бытового обслуживания и предоставления персональных услуг

Объекты инженерной инфраструктуры

- проект рек. ликв.
- Линии электропередачи 110кВ
- Электрические подстанции
- Трансформаторная подстанция (ТП)
- Распределительные трубопроводы для транспортировки газа
- Газопровод распределительный высокого давления

Объекты добычи и транспортировки газа

- Пункт редуцирования газа (ПРГ)

Объекты связи

- Автоматическая телефонная станция

Сети водоснабжения

- Водопровод

Объекты водоснабжения

- Насосная станция
- Водонапорная башня
- Артезианская скважина

Объекты транспортной инфраструктуры

Улично-дорожная сеть сельского населенного пункта

- проект рек. ликв.
- Поселковая дорога
- Главная улица
- Улицы в жилой застройке

Автомобильные дороги

- Автомобильные дороги регионального или межмуниципального значения
- Автомобильные дороги, переводимые в сеть автодорог регионального значения

Зоны с особыми условиями использования территории

Санитарно-защитная зона

- Санитарно-защитная зона предприятий, сооружений и иных объектов

Зоны санитарной охраны источников питьевого и хозяйственно-бытового водоснабжения и водопроводов питьевого назначения

- Первый пояс зоны санитарной охраны источника водоснабжения

Охранная зона инженерных коммуникаций

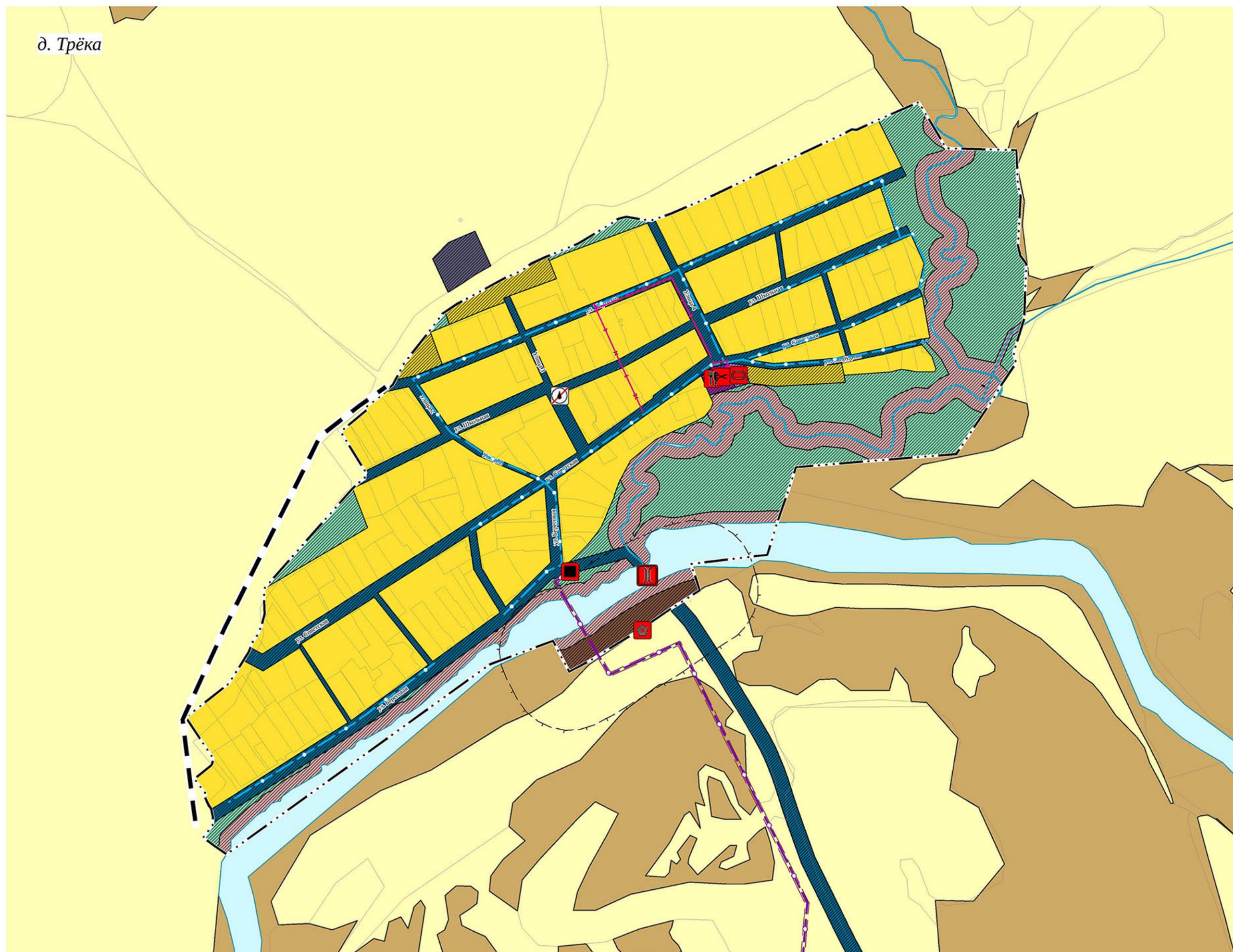
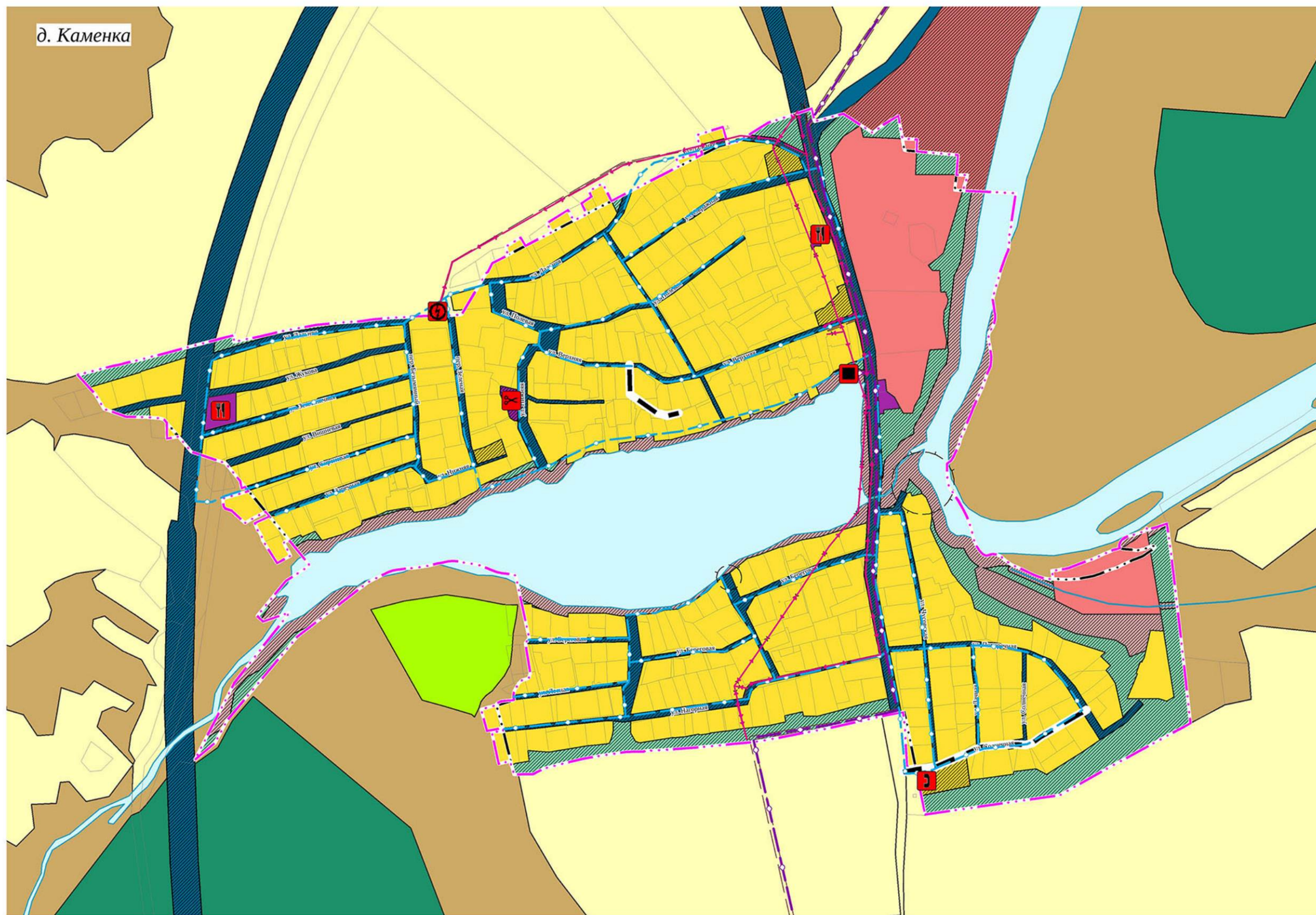
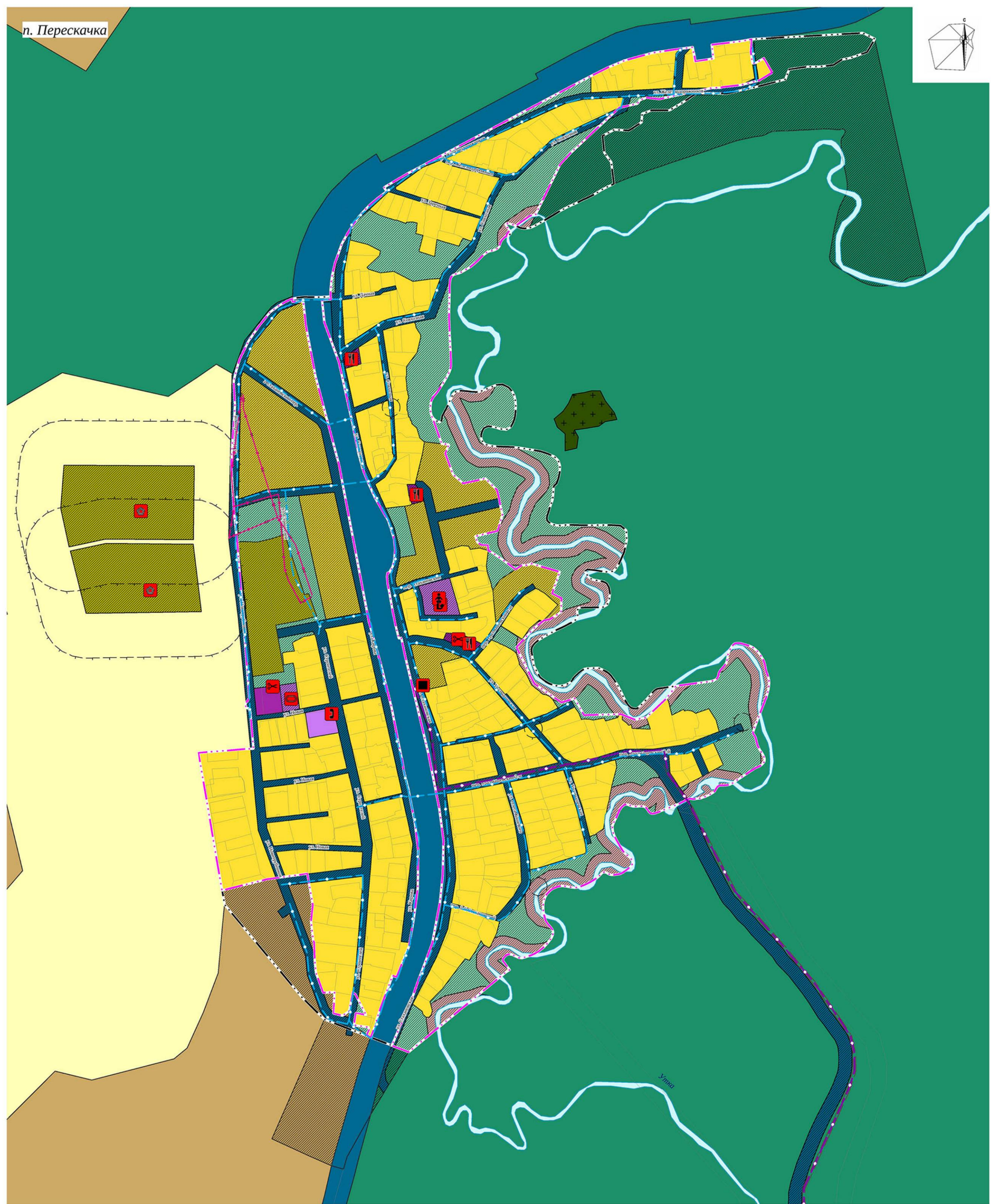
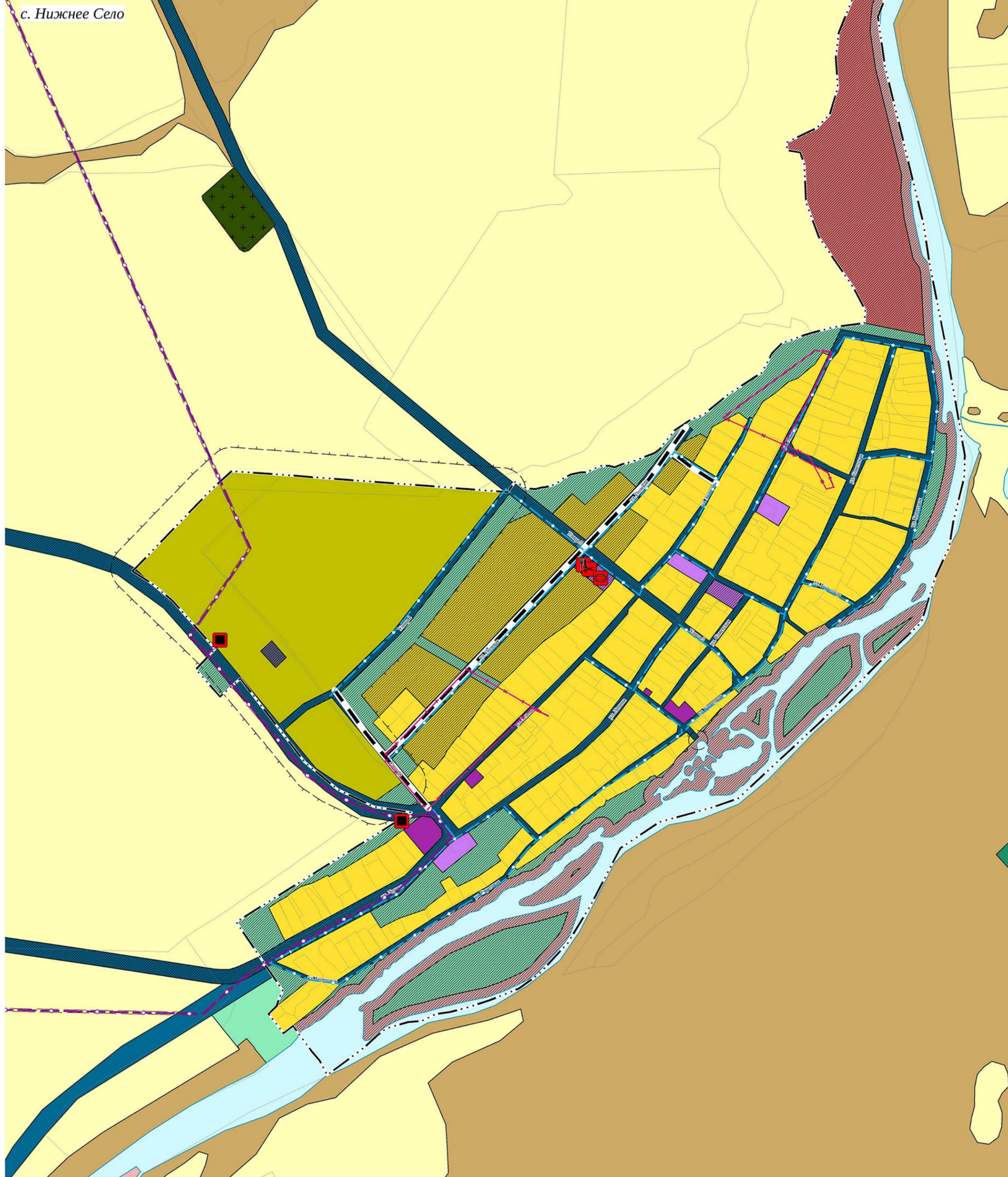
- Охранная зона инженерных коммуникаций

Иные зоны с особыми условиями использования

- Придорожная полоса

Муниципальный контракт № 57-200 от 05.07.2021					
Изм.	Формат	Лист	№ докум.	Подпись	Дата
1	PDF	25	08.21		
Выполнено	Ильинский С. В.	08.21			
Выполнено	Ильинский С. В.	08.21			
Выполнено	Ильинский С. В.	08.21			
Выполнено	Ильинский С. В.	08.21			
П. авторитет	Ильинский С. В.	08.21			

Изм.	Формат	Лист	№ докум.	Подпись	Дата
1	PDF	25	08.21		
Выполнено	Ильинский С. В.	08.21			
Выполнено	Ильинский С. В.	08.21			
Выполнено	Ильинский С. В.	08.21			
Выполнено	Ильинский С. В.	08.21			
П. авторитет	Ильинский С. В.	08.21			



УСЛОВНЫЕ ОБОЗНАЧЕНИЯ

Границы единиц административно-территориального деления Российской Федерации
сущ проект

- Граница населенного пункта
- Граница земельного участка по сведениям ЕГРН

Функциональные зоны
сущ проект

- Жилая зона застройки индивидуальными жилыми домами
- Многофункциональная общественно-деловая зона
- Зона специализированной общественной застройки
- Производственная зона
- Коммунально-складская зона
- Зона инженерной инфраструктуры
- Зона транспортной инфраструктуры
- Зоны сельскохозяйственного использования
- Зона садоводческих, огороднических или дачных некоммерческих объединений граждан
- Производственная зона сельскохозяйственных предприятий
- Иные зоны сельскохозяйственного назначения
- Зона озелененных территорий общего пользования (лесопарки, парки, сады, скверы, бульвары, городские леса)
- Зона отдыха
- Зона лесов
- Иные рекреационные зоны
- Зона кладбищ
- Зона акваторий
- Иные зоны

Объекты образования и науки
проект рек ливк

- Дошкольная образовательная организация

Объекты физической культуры и массового спорта
проект рек ливк

- Спортивное сооружение

Объекты отдыха и туризма
проект рек ливк

- Гостиницы и аналогичные коллективные средства размещения
- Специализированные коллективные средства размещения
- Детский оздоровительный лагерь

Прочие объекты обслуживания
проект рек ливк

- Универсальное общественное здание
- Непроизводственные объекты коммунально-бытового обслуживания и предоставления персональных услуг

Прочие объекты, связанные с производственной деятельностью
проект рек ливк

- Объект, связанный с производственной деятельностью

Автомобильные дороги
проект рек ливк

- Автомобильные дороги регионального или межмуниципального значения
- Автомобильные дороги переводимые в сеть автодорог регионального значения

Искусственные дорожные сооружения
проект рек ливк

- Мостовое сооружение (Региональное значение)

Зоны с особыми условиями использования территории

Санитарно-защитная зона
проект рек ливк

- Санитарно-защитная зона предприятий, сооружений и иных объектов

Охранная зона инженерных коммуникаций
проект рек ливк

- Охранная зона инженерных коммуникаций

Объекты инженерной инфраструктуры
проект рек ливк

Линии электропередачи (ЛЭП)
проект рек ливк

- Линии электропередачи 10кВ

Электрические подстанции
проект рек ливк

- Трансформаторная подстанция (ТП)

Распределительные трубопроводы для транспортировки газа
проект рек ливк

- Газопровод распределительный высокого давления

Объекты добычи и транспортировки газа
проект рек ливк

- Пункт редуцирования газа (ПРГ)

Объекты связи
проект рек ливк

- Автоматическая телефонная станция

Сети водоснабжения
проект рек ливк

- Водовод
- Водопровод

Объекты водоснабжения
проект рек ливк

- Артезианская скважина

Улично-дорожная сеть сельского населенного пункта
проект рек ливк

- Поселковая дорога
- Главная улица
- Улица в жилой застройке

Изм.	Форм.чл.	Знач.	№ док.	Подпись	Дата
1	ГМБ	Удальцов С.С.			08.21
2	Выполнен	Варьябин Т.А.			08.21
3	Выполнен	Сухов В.А.			08.21
4	Выполнен	Мельниченко			08.21
5	Выполнен	Кочетков Е.В.			08.21
6	И. автор	Давыдов О.В.			08.21

Муниципальный контракт № 57-200 от 05.07.2021

ВНЕСЕНИЕ ИЗМЕНЕНИЙ В ГЕНЕРАЛЬНЫЙ ПЛАН ГОРОДСКОГО ОКРУГА ПЕРВОУРАЛЬСК

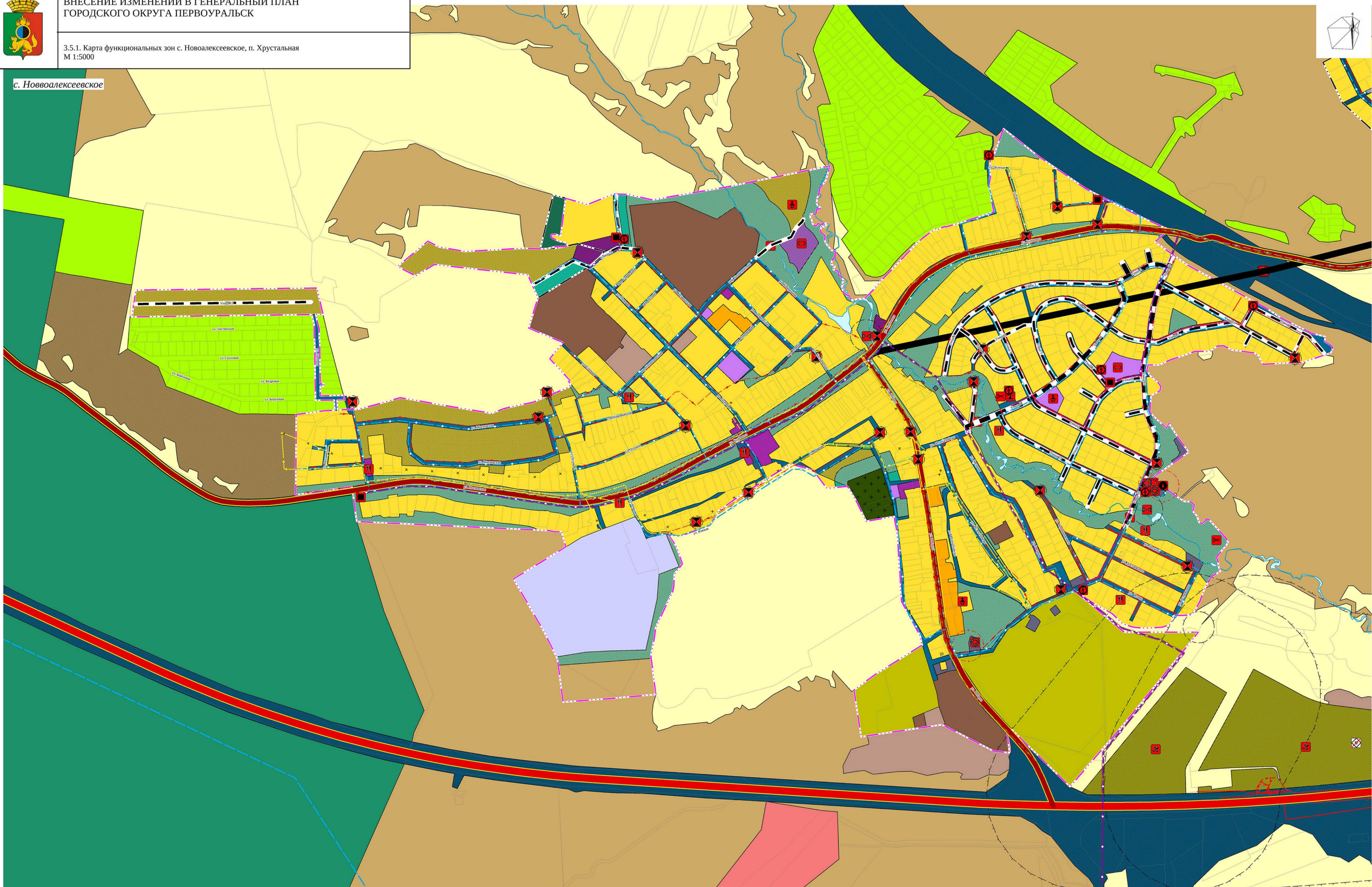
ГЕНЕРАЛЬНЫЙ ПЛАН ГОРОДСКОГО ОКРУГА ПЕРВОУРАЛЬСК

3.4.2. Карта функциональных зон п. Перескачка, с. Нижнее Село, д. Каменка, д. Трёка М 1:5000

Стр. 28 из 72



с. Новоалексеевское



УСЛОВНЫЕ ОБОЗНАЧЕНИЯ

Границы единиц административно-территориального деления Российской Федерации

сущ проект
Граница населенного пункта
Граница земельного участка по сведениям ЕГРН

Функциональные зоны

сущ проект
Зона застройки индивидуальными жилыми домами
Зона застройки малоэтажными жилыми домами (до 4 этажей, включая мансардный)
Многофункциональная общественно-деловая зона
Зона специализированной общественной застройки
Производственная зона
Коммунально-складская зона
Зона инженерной инфраструктуры
Зона транспортной инфраструктуры
Зоны сельскохозяйственного использования
Зона садоводческих, огороднических или дачных некоммерческих объединений граждан
Производственная зона сельскохозяйственных предприятий
Иные зоны сельскохозяйственного назначения

сущ проект

Зоны рекреационного назначения
Зона озелененных территорий общего пользования (лесопарки, парки, сады, скверы, бульвары, городские леса)
Зона отдыха
Зона лесов
Иные рекреационные зоны
Зона кладбищ
Зона режимных территорий
Зона акваторий
Иные зоны

Объекты образования и науки

проект рек ликв
Дошкольная образовательная организация
Общественно-образовательная организация
Объект культурно-досугового (клубного) типа

Объекты культуры и искусства

Объект культурно-досугового (клубного) типа

Объекты физической культуры и массового спорта

Спортивное сооружение

Объекты отдыха и туризма

Специализированные коллективные средства размещения

Прочие объекты обслуживания

Универсальное общественное здание
Непроизводственные объекты коммунально-бытового обслуживания и предоставления персональных услуг

Предприятия и объекты сельского и лесного хозяйства, рыболовства и рыбоводства

Предприятие смешанное - растениеводство в сочетании с животноводством без специализированного производства культур или животных

Линии электропередачи (ЛЭП)

Объекты инженерной инфраструктуры

проект рек ликв
Линии электропередачи 110кВ
Линии электропередачи 35кВ
Линии электропередачи 10кВ
Линии электропередачи 6кВ

Электрические подстанции

Трансформаторная подстанция (ТП)

Распределительные трубопроводы для транспортировки газа

Газопровод распределительный высокого давления

Объекты добычи и транспортировки газа

Пункт редуцирования газа (ПРГ)

Сети водоотведения

Канализация самотечная
Канализация напорная
Канализация дождевая самотечная закрытая

Объекты водоотведения

Очистные сооружения (КОС)
Канализационная насосная станция (КНС)
Очистные сооружения дождевой канализации

Объекты теплоснабжения

Источник тепловой энергии

Сети водоснабжения

Водовод
Водопровод

Объекты водоснабжения

Водозабор
Водопроводные очистные сооружения
Насосная станция
Водонапорная башня
Резервуар

Улично-дорожная сеть сельского населенного пункта

Поселковая дорога
Главная улица
Улица в жилой застройке

Автомобильные дороги

Автомобильные дороги переводимые в сеть автодорог регионального значения

Искусственные дорожные сооружения

Мостовое сооружение (Местное значение)

Зоны с особыми условиями использования территории

Санитарно-защитная зона

проект
Санитарно-защитная зона предприятий, сооружений и иных объектов

Зоны санитарной охраны источников питьевого и хозяйственно-бытового водоснабжения и водопроводов питьевого назначения

Первый пояс зоны санитарной охраны источника водоснабжения

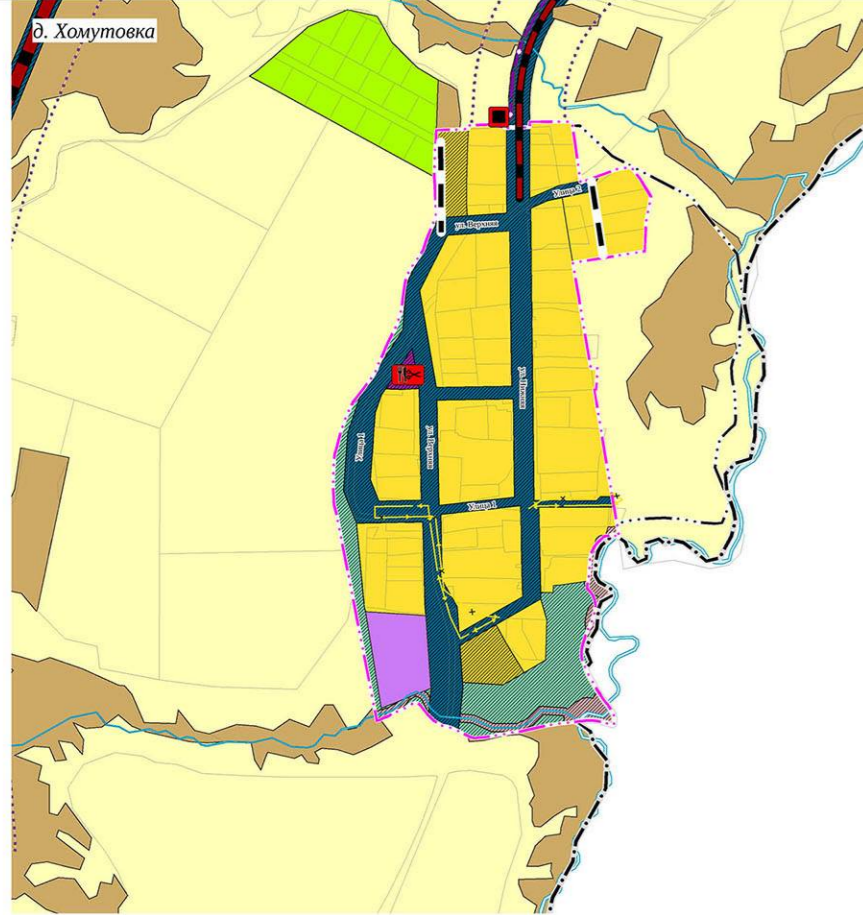
Охранная зона инженерных коммуникаций

Охранная зона инженерных коммуникаций

Муниципальный контракт № 57-200 от 05.07.2021					
№ п/п	Фамилия	Имя	Отчество	Подпись	Дата
1	Григорьев	Александр	Александрович		08.21
2	Володина	Елена	В. А.		08.21
3	Володина	Елена	В. А.		08.21
4	Володина	Елена	В. А.		08.21
5	Володина	Елена	В. А.		08.21

№ п/п	Фамилия	Имя	Отчество	Подпись	Дата
1	Григорьев	Александр	Александрович		08.21
2	Володина	Елена	В. А.		08.21
3	Володина	Елена	В. А.		08.21
4	Володина	Елена	В. А.		08.21
5	Володина	Елена	В. А.		08.21

№ п/п	Фамилия	Имя	Отчество	Подпись	Дата
1	Григорьев	Александр	Александрович		08.21
2	Володина	Елена	В. А.		08.21
3	Володина	Елена	В. А.		08.21
4	Володина	Елена	В. А.		08.21
5	Володина	Елена	В. А.		08.21



УСЛОВНЫЕ ОБОЗНАЧЕНИЯ
Границы единиц административно-территориального деления Российской Федерации

сущ. проект
Граница городского округа
Граница населенного пункта
Граница земельного участка по сведениям ЕГРН

Функциональные зоны
сущ. проект
Зона застройки индивидуальными жилыми домами
Зона застройки малоэтажными жилыми домами (до 4 этажей, включая мансардный)
Зона застройки среднетэтажными жилыми домами (от 5 до 8 этажей, включая мансардный)
Многофункциональная общественно-деловая зона
Зона специализированной общественной застройки
Производственная зона
Коммунально-складская зона
Зона инженерной инфраструктуры
Зона транспортной инфраструктуры
Зона сельскохозяйственного использования
Зона садоводческих, огороднических или дачных некоммерческих объединений граждан
Производственная зона сельскохозяйственных предприятий
Иные зоны сельскохозяйственного назначения
Зоны рекреационного назначения
Зона отдыха
Зона лесов
Иные рекреационные зоны
Зона кладбищ
Зона режимных территорий
Зона акваторий
Иные зоны

Объекты образования и науки
проект рек. лива
Дошкольная образовательная организация
Общеобразовательная организация

Объекты культуры и искусства
Объект культурно-досугового (клубного) типа

Объекты физической культуры и массового спорта
Объект спорта, включающий разделно нормируемые спортивные сооружения (объекты) (в т. ч. физкультурно-олимпийский комплекс)
Спортивное сооружение

Объекты здравоохранения
Лечебно-профилактическая медицинская организация (кроме санаторно-курортной), оказывающая медицинскую помощь в стационарных условиях, ее структурное подразделение
Лечебно-профилактическая медицинская организация, оказывающая медицинскую помощь в амбулаторных условиях и (или) в условиях дневного стационара
Медицинская организация по надзору в сфере защиты прав потребителей и благополучия человека
Медицинская организация, оказывающая скорую медицинскую помощь, ее структурное подразделение
Аптечная организация

Прочие объекты обслуживания
Универсальное общественное здание
Непроизводственный объект по предоставлению населению правовых, финансовых, консультационных и иных подобных услуг
Непроизводственные объекты коммунально-бытового обслуживания и предоставления персональных услуг

Прочие объекты, связанные с производственной деятельностью
Объект, связанный с производственной деятельностью

Объекты инженерной инфраструктуры
Линии электропередачи (ЛЭП)
Линии электропередачи 110кВ
Линии электропередачи 35кВ
Линии электропередачи 10кВ
Линии электропередачи 6кВ

Электрические подстанции
Электрическая подстанция 110кВ
Трансформаторная подстанция (ТП)

Распределительные трубопроводы для транспортировки газа
Газопровод распределительный высокого давления

Объекты добычи и транспортировки газа
Пункт редуцирования газа (ПРГ)

Сети водоотведения
Канализация самотечная
Канализация напорная
Канализация дождевая самотечная закрытая

Объекты водоотведения
проект рек. лива
Очистные сооружения (КОС)
Канализационная насосная станция (КНС)
Очистные сооружения дождевой канализации

Объекты связи
Автоматическая телефонная станция
Объекты почтовой связи

Объекты теплоснабжения
Центральный тепловой пункт (ЦТП)

Сети водоснабжения
Водовод
Водопривод

Объекты водоснабжения
Водоприводные очистные сооружения

Улично-дорожная сеть сельского населенного пункта
Поселковая дорога
Главная улица
Улица в жилой застройке

Автомобильные дороги
Автомобильные дороги регионального или межмуниципального значения
Автомобильные дороги переводные в сеть автодорог регионального значения

Искусственные дорожные сооружения
Мостовое сооружение (Местное значение)

Остановочные пункты общественного пассажирского транспорта
Остановочный пункт

Зоны с особыми условиями использования территории
Санитарно-защитная зона
Санитарно-защитная зона предприятий, сооружений и иных объектов
Охранная зона инженерных коммуникаций
Иные зоны с особыми условиями использования территории
Придорожная полоса

Муниципальный контракт № 17-200 от 05.07.2021									
Исключение изменений в генеральный план городского округа Первоуральск									
№ п/п	№ документа	Дата документа	Инициатор	Дата	Содержание	Сторона	№	№	№
1	17-200	05.07.2021	Администрация ГО	05.07.2021	Исключение изменений в генеральный план городского округа Первоуральск	Администрация ГО	171	30	72
2	17-200	05.07.2021	Администрация ГО	05.07.2021	Исключение изменений в генеральный план городского округа Первоуральск	Администрация ГО	171	30	72
3	17-200	05.07.2021	Администрация ГО	05.07.2021	Исключение изменений в генеральный план городского округа Первоуральск	Администрация ГО	171	30	72
4	17-200	05.07.2021	Администрация ГО	05.07.2021	Исключение изменений в генеральный план городского округа Первоуральск	Администрация ГО	171	30	72
5	17-200	05.07.2021	Администрация ГО	05.07.2021	Исключение изменений в генеральный план городского округа Первоуральск	Администрация ГО	171	30	72