

ПРАВИТЕЛЬСТВО СВЕРДЛОВСКОЙ ОБЛАСТИ  
УПРАВЛЕНИЕ ГОСУДАРСТВЕННОЙ ОХРАНЫ ОБЪЕКТОВ КУЛЬТУРНОГО  
СВЕРДЛОВСКОЙ ОБЛАСТИ

## ПРИКАЗ

06.03.2024№ 122

г. Екатеринбург

**О внесении изменений в объединенную зону охраны объектов культурного наследия федерального и регионального значения, расположенных по адресу (местоположение): Свердловская область, г. Невьянск, установленную приказом Управления государственной охраны объектов культурного наследия Свердловской области от 08.09.2023 № 555**

В соответствии со статьей 101 Областного закона от 10 марта 1999 года № 4-ОЗ «О правовых актах в Свердловской области», на основании писем филиала публично-правовой компании «Роскадастр» по Уральскому федеральному округу от 19.09.2023 № 3.13-13233/23 и Министерства культуры Российской Федерации от 29.02.2024 № 2760-12-02@, в целях устранения технических ошибок

## ПРИКАЗЫВАЮ:

1. Внести в объединенную зону охраны объектов культурного наследия федерального и регионального значения, расположенных по адресу (местоположение): Свердловская область, г. Невьянск, установленную приказом Управления государственной охраны объектов культурного наследия Свердловской области от 08.09.2023 № 555 «Об установлении объединенной зоны охраны объектов культурного наследия федерального и регионального значения, расположенных по адресу (местоположение): Свердловская область, г. Невьянск, и утверждении требований к градостроительным регламентам в границах данной зоны» («Официальный интернет-портал правовой информации Свердловской области» ([www.pravo.gov66.ru](http://www.pravo.gov66.ru)), 2023, 08 сентября, № 40039), следующие изменения:

1) в разделе 2 в таблице в строке «Сведения о характерных точках части (частей) границы объекта» в Части № 2. ЕЗРЗ-1. Участок 6 изложить в следующей редакции:

« Участок 6						
259	463827.04	1510030.88	картометрический метод	0,25	—	
260	463839.63	1510024.89	картометрический метод	0,25	—	
261	463829.44	1509995.10	картометрический метод	0,25	—	
262	463821.47	1509969.93	картометрический метод	0,25	—	
263	463814.73	1509946.85	картометрический метод	0,25	—	
264	463793.47	1509955.48	картометрический метод	0,25	—	

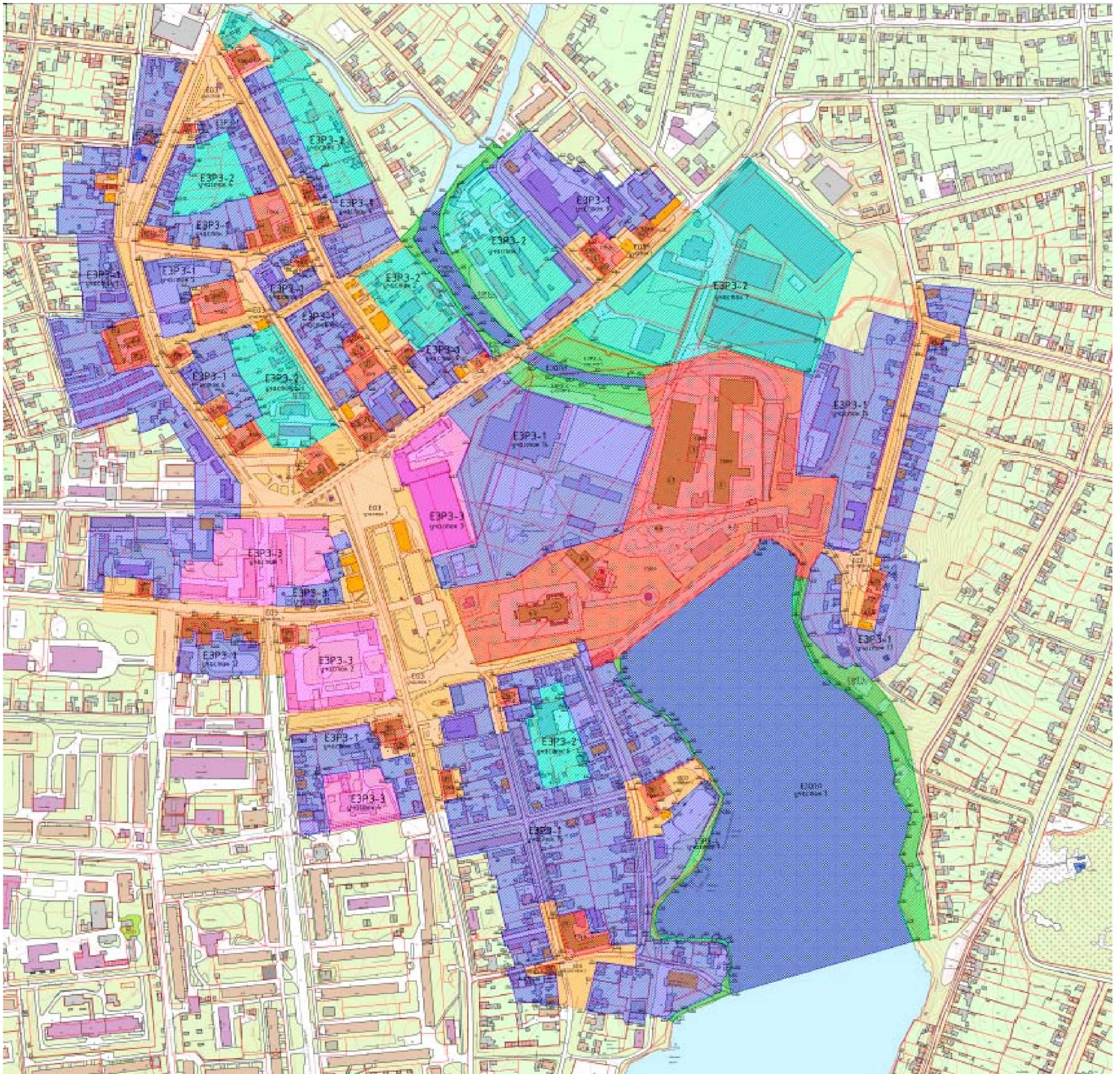
265	463777.83	1509933.06	картометрический метод	0,25	–
266	463732.42	1509963.20	картометрический метод	0,25	–
267	463749.90	1509990.92	картометрический метод	0,25	–
268	463745.02	1509993.41	картометрический метод	0,25	–
487	463727.84	1510003.16	картометрический метод	0,25	–
271	463721.75	1509993.10	картометрический метод	0,25	–
272	463701.11	1510006.82	картометрический метод	0,25	–
488	463715.35	1510029.88	картометрический метод	0,25	–
489	463719.36	1510040.49	картометрический метод	0,25	–
490	463727.77	1510036.11	картометрический метод	0,25	–
491	463737.73	1510032.48	картометрический метод	0,25	–
492	463744.68	1510029.29	картометрический метод	0,25	–
493	463755.99	1510022.65	картометрический метод	0,25	–
494	463769.98	1510012.81	картометрический метод	0,25	–
495	463790.69	1510005.15	картометрический метод	0,25	–
496	463805.10	1510002.15	картометрический метод	0,25	–
497	463818.02	1509998.31	картометрический метод	0,25	–
259	463827.04	1510030.88	картометрический метод	0,25	–

».









2) раздел 4 изложить в следующей редакции



## «Раздел 4. План границ объекта»



Условные обозначения:

- |   |   |
|---|---|
|  | – территории объектов культурного наследия; |
|  | – EОЗ;                                      |
|  | – EЗРЗ-1;                                   |
|  | – EЗРЗ-2;                                   |
|  | – EЗРЗ-3;                                   |
|  | – EЗРЗ-4;                                   |
|  | – EЗОПЛ;                                    |
|  | – поворотные точки.».                       |



2. Начальнику отдела государственной охраны объектов культурного наследия Управления государственной охраны объектов культурного наследия Свердловской области Семерикову М.А. обеспечить:

1) размещение информации об изменении в объединенной зоне охраны объектов культурного наследия федерального и регионального значения в федеральной государственной информационной системе территориального планирования и едином государственном реестре объектов культурного наследия (памятников истории и культуры) народов Российской Федерации;

2) направление сведений об изменении в объединенной зоне охраны объектов культурного наследия федерального и регионального значения в орган, осуществляющий деятельность по ведению государственного кадастра недвижимости;

3) направление копии настоящего приказа в течение 7 дней с даты вступления его в силу в Администрацию Невьянского городского округа;

4) направление копии настоящего приказа в течение 15 дней с даты вступления его в силу в Министерство культуры Российской Федерации.

3. Настоящий приказ вступает в силу на следующий день после его официального опубликования.

4. Настоящий приказ опубликовать на «Официальном интернет-портале правовой информации Свердловской области» ([www.pravo.gov66.ru](http://www.pravo.gov66.ru)) и на официальном сайте Управления государственной охраны объектов культурного наследия Свердловской области в информационно-телекоммуникационной сети «Интернет» ([www.okn.midural.ru](http://www.okn.midural.ru)).

Начальник Управления



Е.Г. Рябинин