



ПРАВИТЕЛЬСТВО СВЕРДЛОВСКОЙ ОБЛАСТИ
УПРАВЛЕНИЕ ГОСУДАРСТВЕННОЙ ОХРАНЫ ОБЪЕКТОВ КУЛЬТУРНОГО НАСЛЕДИЯ
СВЕРДЛОВСКОЙ ОБЛАСТИ

ПРИКАЗ

25.11.2020

№ 1019

г. Екатеринбург

**Об утверждении границ территории объекта культурного наследия
регионального значения «Бюст Героя Советского Союза
Г.А. Речкалова», расположенного по адресу: Свердловская область,
Ирбитский район, пос. Зайково, и режима использования данной территории**

В соответствии с Федеральным законом от 25 июня 2002 года № 73-ФЗ «Об объектах культурного наследия (памятниках истории и культуры) народов Российской Федерации», приказом Министерства культуры Российской Федерации от 04.06.2015 № 1745 «Об утверждении требований к составлению проектов границ территорий объектов культурного наследия», статьей 24 Закона Свердловской области от 13 апреля 2017 года № 34-ОЗ «Об административно-территориальном устройстве Свердловской области», Положением об Управлении государственной охраны объектов культурного наследия Свердловской области, утвержденным постановлением Правительства Свердловской области от 28.12.2015 № 1216-ПП «Об учреждении должностей государственной гражданской службы Свердловской области в Управлении государственной охраны объектов культурного наследия Свердловской области и утверждении Положения, предельного лимита штатной численности и фонда по должностным окладам в месяц Управления государственной охраны объектов культурного наследия Свердловской области», на основании научно-проектной документации «Проект границ территории памятника истории и культуры регионального значения «Бюст Героя Советского Союза Г.А. Речкалова», расположенного по адресу: Свердловская область, с. Зайково» (шифр З-01-04-14.2020/З-ТОКН-УЧ), разработанной обществом с ограниченной ответственностью «Виан» в 2020 году, в целях обеспечения сохранности объекта культурного наследия

ПРИКАЗЫВАЮ:

1. Утвердить границы территории объекта культурного наследия регионального значения «Бюст Героя Советского Союза Г.А. Речкалова», расположенного по адресу: Свердловская область, Ирбитский район, пос. Зайково, и режим использования данной территории (прилагаются).

2. Начальнику отдела государственной охраны объектов культурного наследия Управления государственной охраны объектов культурного наследия Свердловской области Н.Н. Кулевой обеспечить размещение информации

о границах территории объекта культурного наследия и режиме использования данной территории, утвержденных пунктом 1 настоящего приказа, в федеральной государственной информационной системе территориального планирования, а также направление ее в единый государственный реестр объектов культурного наследия (памятников истории и культуры) народов Российской Федерации и государственный кадастр недвижимости.

3. Контроль за исполнением настоящего приказа возложить на Заместителя начальника Управления государственной охраны объектов культурного наследия Свердловской области А.А. Кульпину.

4. Настоящий приказ опубликовать на «Официальном интернет-портале правовой информации Свердловской области» (www.pravo.gov66.ru) и на официальном сайте Управления государственной охраны объектов культурного наследия Свердловской области в информационно-телекоммуникационной сети «Интернет» (www.okn.midural.ru).

Начальник Управления



Е.Г. Рябинин

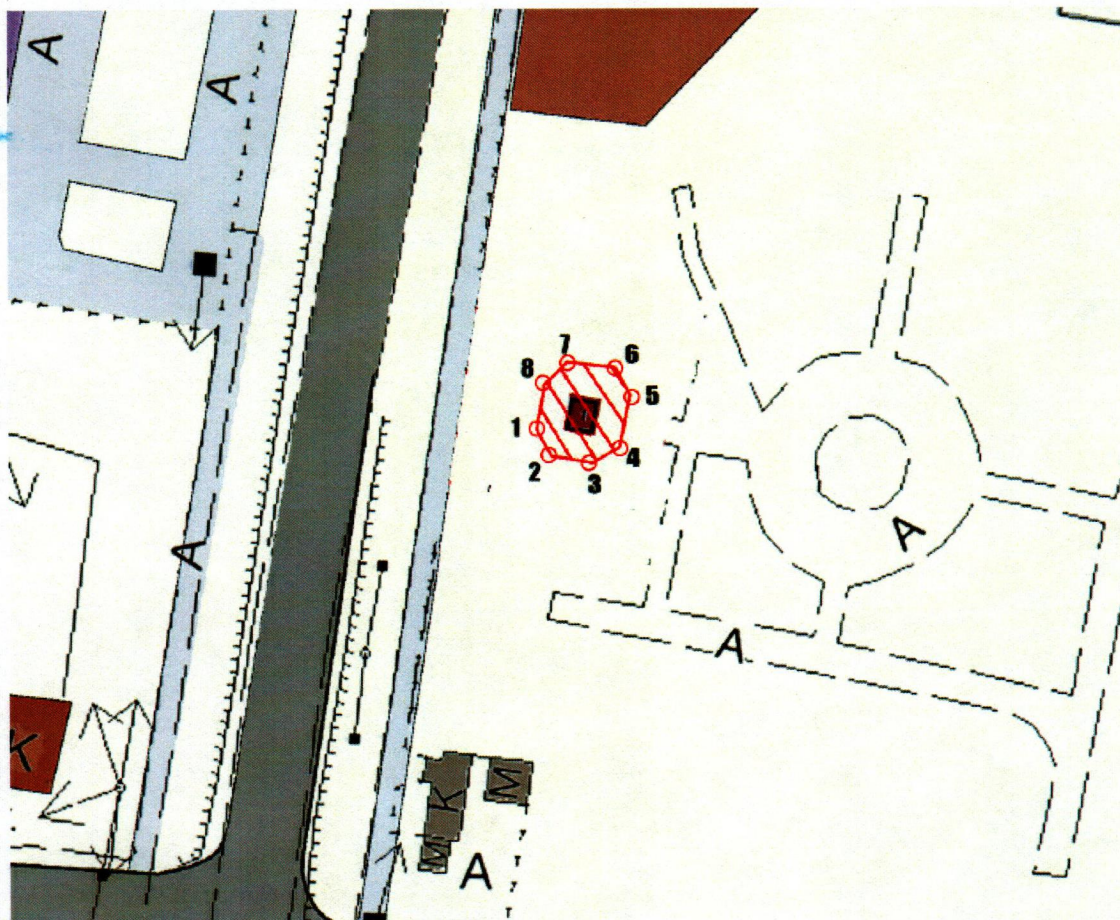
УТВЕРЖДЕНЫ
приказом Управления государственной
охраны объектов культурного наследия
Свердловской области
от 25.11.2020 № 1019

ГРАНИЦЫ ТЕРРИТОРИИ


объекта культурного наследия регионального значения
«Бюст Героя Советского Союза Г.А. Речкалова», расположенного по адресу:
Свердловская область, Ирбитский район, пос. Зайково, и режим
использования данной территории

Глава 1. Карта (схема) и координаты поворотных точек границ территории
объекта культурного наследия регионального значения «Бюст Героя
Советского Союза Г.А. Речкалова», расположенного по адресу: Свердловская
область, Ирбитский район, пос. Зайково

1. Карта (схема) границ территории объекта культурного наследия
регионального значения «Бюст Героя Советского Союза Г.А. Речкалова»,
расположенного по адресу: Свердловская область, Ирбитский район, пос. Зайково
(далее – Объект):



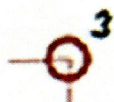
Условные обозначения к карте (схеме) границ территории Объекта



– Объект;



– территория Объекта;



– поворотные (характерные) точки границ территории Объекта.

2. Координаты поворотных точек в местной системе координат Свердловской области (далее – МСК-66) определены картометрическим методом и приведены в таблице, погрешность определения координат составляет 1,0 метра.

Таблица

Номер поворотной точки	МСК-66	
	Координата X	Координата Y
1	474643,50	1662385,50
2	474639,50	1662387,50
3	474638,50	1662394,50
4	474641,50	1662398,00
5	474648,50	1662399,00
6	474652,50	1662396,50
7	474653,50	1662390,00
8	474650,50	1662386,50

Глава 2. Режим использования территории Объекта

3. Территория Объекта относится к землям историко-культурного назначения.

4. На территории Объекта разрешается:

- 1) проведение работ по сохранению Объекта;
- 2) ремонт и реставрация пьедестала Объекта;
- 3) сохранение элементов природного и культурного ландшафта;
- 4) ремонт, реконструкция существующих подземных инженерных коммуникаций с последующим восстановлением нарушенных участков поверхности земли;

5) строительство (прокладка) подземных инженерных коммуникаций, необходимых для осуществления архитектурной подсветки Объекта и его территории, с последующим восстановлением нарушенных участков благоустройства;

6) проведение работ по озеленению и благоустройству территории, производимых без повышения высотных отметок земли относительно Объекта;

7) проведение мероприятий, направленных на обеспечение пожарной и экологической безопасности Объекта;

8) размещение на территории Объекта информационных стендов, памятников, памятных знаков, музейных экспозиций;

9) устройство архитектурной подсветки Объекта и его территории;

10) установка уличных ограждений, малых архитектурных форм в порядке, предусмотренном действующим законодательством, по согласованию с уполномоченным исполнительным органом государственной власти Свердловской области в сфере государственной охраны объектов культурного наследия.

5. На территории Объекта запрещается:

1) строительство объектов капитального строительства и некапитального строительства, кроме временных, необходимых для проведения работ по сохранению Объекта;

2) хозяйственная деятельность, ведущая к разрушению, искажению внешнего облика Объекта, нарушающая целостность Объекта и создающая угрозу его повреждения, разрушения или уничтожения;

3) строительство (прокладка) наземных и надземных инженерных коммуникаций, кроме временных, необходимых для проведения работ по сохранению Объекта;

4) размещение на пьедестале Объекта инженерного оборудования, за исключением устройства архитектурной подсветки;

5) динамическое воздействие на грунт в зоне влияния на Объект.