



ПРАВИТЕЛЬСТВО СВЕРДЛОВСКОЙ ОБЛАСТИ  
УПРАВЛЕНИЕ ГОСУДАРСТВЕННОЙ ОХРАНЫ ОБЪЕКТОВ КУЛЬТУРНОГО НАСЛЕДИЯ  
СВЕРДЛОВСКОЙ ОБЛАСТИ

**ПРИКАЗ**

12.11.2019

№ 633

г. Екатеринбург

**Об утверждении границ территории объектов культурного наследия  
регионального значения «Бюст А.П. Бондина» и «Могила писателя  
А.П. Бондина», расположенных по адресу: Свердловская область, г. Нижний  
Тагил, городской парк, и режима использования данной территории**

В соответствии с Федеральным законом от 25 июня 2002 года № 73-ФЗ «Об объектах культурного наследия (памятниках истории и культуры) народов Российской Федерации», приказом Министерства культуры Российской Федерации от 04.06.2015 № 1745 «Об утверждении требований к составлению проектов границ территорий объектов культурного наследия», Положением об Управлении государственной охраны объектов культурного наследия Свердловской области, утвержденным постановлением Правительства Свердловской области от 28.12.2015 № 1216-ПП «Об учреждении должностей государственной гражданской службы Свердловской области в Управлении государственной охраны объектов культурного наследия Свердловской области и утверждении Положения, предельного лимита штатной численности и фонда по должностным окладам в месяц Управления государственной охраны объектов культурного наследия Свердловской области», на основании научно-проектной документации «Проект границ территории объекта культурного наследия регионального значения «Бюст А.П. Бондина», по адресу: Свердловская область, г. Нижний Тагил, городской парк» (шифр 29-ТОКН-19-УЧ) и «Могила писателя А.П. Бондина», по адресу: Свердловская область, г. Нижний Тагил, городской парк» (шифр 28-ТОКН-19-УЧ), разработанной обществом с ограниченной ответственностью «ТехноСтройКомплект» в 2019 году, в целях обеспечения сохранности объектов культурного наследия

**ПРИКАЗЫВАЮ:**

1. Утвердить границы территории объектов культурного наследия регионального значения «Бюст А.П. Бондина» и «Могила писателя А.П. Бондина», расположенных по адресу: Свердловская область, г. Нижний Тагил, городской парк, и режим использования данной территории (прилагаются).
2. Начальнику отдела государственной охраны объектов культурного наследия Управления государственной охраны объектов культурного наследия

Свердловской области Н.Н. Кулевой обеспечить размещение информации о границах территории объектов культурного наследия и режиме использования данной территории, утвержденных пунктом 1 настоящего приказа, в федеральной государственной информационной системе территориального планирования, а также направление ее в единый государственный реестр объектов культурного наследия (памятников истории и культуры) народов Российской Федерации и государственный кадастр недвижимости.

3. Контроль за исполнением настоящего приказа возложить на Заместителя начальника Управления государственной охраны объектов культурного наследия Свердловской области А.А. Кульпину.

4. Настоящий приказ опубликовать на «Официальном интернет-портале правовой информации Свердловской области» ([www.pravo.gov66.ru](http://www.pravo.gov66.ru)) и на официальном сайте Управления государственной охраны объектов культурного наследия Свердловской области в информационно-телекоммуникационной сети «Интернет» ([www.okn.midural.ru](http://www.okn.midural.ru)).

Начальник Управления



Е.Г. Рябинин

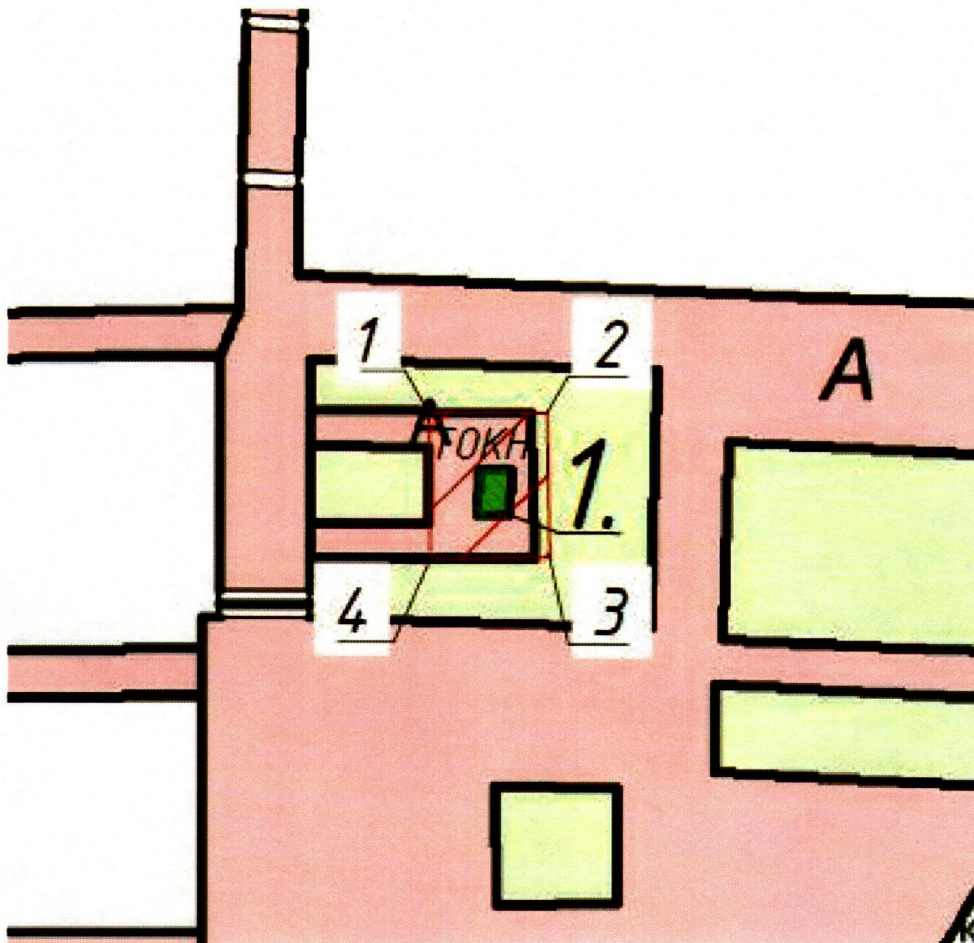
УТВЕРЖДЕНЫ  
приказом Управления государственной  
охраны объектов культурного наследия  
Свердловской области  
от 12.11.2019 № 633

### ГРАНИЦЫ ТЕРРИТОРИИ




**объектов культурного наследия регионального значения «Бюст А.П. Бондина» и «Могила писателя А.П. Бондина», расположенных по адресу: Свердловская область, г. Нижний Тагил, городской парк, и режим использования данной территории**

#### **Глава 1. Карта (схема) и координаты поворотных точек границ территории объектов культурного наследия регионального значения «Бюст А.П. Бондина» и «Могила писателя А.П. Бондина», расположенных по адресу: Свердловская область, г. Нижний Тагил, городской парк**

1. Карта (схема) границ территории объектов культурного наследия регионального значения «Бюст А.П. Бондина» и «Могила писателя А.П. Бондина», расположенных по адресу: Свердловская область, г. Нижний Тагил, городской парк (далее – Объекты):



## Условные обозначения к карте (схеме) границ территории Объектов

-  – Объекты;
-  – территория Объектов;
-  – поворотные (характерные) точки границ территории Объектов.

2. Координаты поворотных точек в местной системе координат Свердловской области (далее – МСК-66) определены картометрическим методом и приведены в таблице, погрешность определения координат составляет 1,0 метра.

Таблица

Номер поворотной точки	МСК-66	
	Координата X	Координата Y
1	509734,08	1494613,50
2	509734,06	1494621,16
3	509724,52	1494621,34
4	509724,40	1494613,56

**Глава 2. Режим использования территории Объектов**

3. Территория Объектов относится к землям историко-культурного назначения.

4. На территории Объектов разрешается:

- 1) проведение работ по сохранению Объектов;
- 2) прокладка, ремонт, реконструкция подземных инженерных коммуникаций для обеспечения функционирования Объектов с последующим восстановлением нарушенных участков поверхности земли;

3) проведение работ по благоустройству территории, производимых в том числе с применением методов реставрации, направленных на формирование близкого к историческому контексту восприятия Объектов, без повышения уровня дневной поверхности;

4) проведение мероприятий по обеспечению пожарной и экологической безопасности Объектов;

5) размещение на территории Объектов информационных стендов, памятных знаков;

6) устройство архитектурной подсветки территории Объектов.

5. На территории Объектов запрещается:

- 1) строительство объектов капитального строительства;
- 2) размещение объектов некапитального строительства и нестационарных объектов, кроме временных, необходимых для проведения работ по сохранению Объектов;

3) хозяйственная деятельность, ведущая к разрушению, искажению внешнего облика Объектов, нарушающая целостность Объектов и создающая угрозу их повреждения, разрушения или уничтожения;

4) прокладка наземных и воздушных инженерных коммуникаций, кроме временных, необходимых для проведения работ по сохранению Объектов;

5) установка рекламных конструкций, за исключением рекламных конструкций, разрешенных в соответствии с пунктом 3 статьи 35.1 Федерального закона от 25 июня 2002 года № 73-ФЗ «Об объектах культурного наследия (памятниках истории и культуры) народов Российской Федерации»;

6) создание разрушающих вибрационных нагрузок динамическим воздействием на грунты в зоне их взаимодействия с Объектами.