



ПРАВИТЕЛЬСТВО СВЕРДЛОВСКОЙ ОБЛАСТИ
УПРАВЛЕНИЕ ГОСУДАРСТВЕННОЙ ОХРАНЫ ОБЪЕКТОВ КУЛЬТУРНОГО НАСЛЕДИЯ
СВЕРДЛОВСКОЙ ОБЛАСТИ

ПРИКАЗ

01.10.2019

№ 574

г. Екатеринбург

Об установлении зон охраны объекта культурного наследия регионального значения «Больница», расположенного по адресу: Свердловская область, г. Екатеринбург, ул. Старых большевиков, д. 9, и утверждении требований к градостроительным регламентам в границах данных зон

В соответствии с Федеральным законом от 25 июня 2002 года № 73-ФЗ «Об объектах культурного наследия (памятниках истории и культуры) народов Российской Федерации», постановлением Правительства Российской Федерации от 12.09.2015 № 972 «Об утверждении Положения о зонах охраны объектов культурного наследия (памятников истории и культуры) народов Российской Федерации и о признании утратившими силу отдельных положений нормативных правовых актов Правительства Российской Федерации», статьей 20 Закона Свердловской области от 21 июня 2004 года № 12-ОЗ «О государственной охране объектов культурного наследия (памятников истории и культуры) в Свердловской области», на основании акта государственной историко-культурной экспертизы проекта зон охраны объекта культурного наследия регионального значения «Больница», расположенного по адресу: Свердловская область, г. Екатеринбург, ул. Старых большевиков, д. 9, от 04.06.2019, в целях обеспечения сохранности объекта культурного наследия регионального значения

ПРИКАЗЫВАЮ:

1. Установить зоны охраны объекта культурного наследия регионального значения «Больница», расположенного по адресу: Свердловская область, г. Екатеринбург, ул. Старых большевиков, д. 9 (приложение № 1).

2. Утвердить требования к градостроительным регламентам в границах зон охраны объекта культурного наследия регионального значения «Больница», расположенного по адресу: Свердловская область, г. Екатеринбург, ул. Старых большевиков, д. 9 (приложение № 2).

3. Начальнику отдела государственной охраны объектов культурного наследия Управления государственной охраны объектов культурного наследия Свердловской области Н.Н. Кулевой обеспечить:

1) размещение информации об установленных зонах охраны объекта культурного наследия в федеральной государственной информационной системе территориального планирования и едином государственном реестре объектов

культурного наследия (памятников истории и культуры) народов Российской Федерации;

2) направление сведений о наличии зон охраны объекта культурного наследия в орган, осуществляющий деятельность по ведению государственного кадастра недвижимости;

3) направление копии настоящего приказа в течение 7 дней с даты вступления его в силу в Администрацию г. Екатеринбурга.

4. Возмещение убытков, причиненных в связи с установлением зон охраны объекта культурного наследия, осуществляется в соответствии с действующим законодательством.

5. Контроль за исполнением настоящего приказа возложить на исполняющего обязанности Заместителя начальника Управления государственной охраны объектов культурного наследия Свердловской области А.С. Моисееву.

6. Настоящий приказ опубликовать на «Официальном интернет-портале правовой информации Свердловской области» (www.pravo.gov66.ru) и на официальном сайте Управления государственной охраны объектов культурного наследия Свердловской области в информационно-телекоммуникационной сети «Интернет» (www.okn.midural.ru).

Начальник Управления



Е.Г. Рябинин

Приложение № 1
к приказу Управления государственной
охраны объектов культурного наследия
Свердловской области
от 01.10.2019 № 574

ЗОНЫ ОХРАНЫ
объекта культурного наследия регионального значения «Больница»,
расположенного по адресу: Свердловская область, г. Екатеринбург,
ул. Старых большевиков, д. 9

Глава 1. Общие положения

1. Объект культурного наследия регионального значения «Больница», расположенный по адресу: Свердловская область, г. Екатеринбург, ул. Старых большевиков, д. 9 (далее – объект культурного наследия), находится под государственной охраной в соответствии с постановлением Правительства Свердловской области от 28.12.2001 № 859-ПП «О постановке на государственную охрану вновь выявленных памятников истории и культуры».

2. Зоны охраны объекта культурного наследия определены в соответствии с проектом (шифр 84179/19-УЧ-ПЗО), разработанным обществом с ограниченной ответственностью «Научно-производственная фирма «ГАМАС» в 2019 году.

3. Для объекта культурного наследия устанавливается следующий состав зон охраны: зона регулирования застройки и хозяйственной деятельности объекта культурного наследия с выделением следующих подзон: зона регулирования застройки и хозяйственной деятельности объекта культурного наследия 1 (далее – ЗРЗ-1) и зона регулирования застройки и хозяйственной деятельности объекта культурного наследия 2 (далее – ЗРЗ-2).

Установление охранной зоны и зоны охраняемого природного ландшафта в отношении объекта культурного наследия не предусматривается.

**Глава 2. Описание зон регулирования застройки и хозяйственной
деятельности объекта культурного наследия**

4. Координаты поворотных точек ЗРЗ-1 объекта культурного наследия в местной системе координат Свердловской области (далее – МСК-66) определены картометрическим методом и приведены в таблице 1, погрешность определения координат составляет 0,25 метра.

Таблица 1

Номер поворотной точки	МСК-66	
	координата X	координата Y
2	396573.77	1535666.78
15	396464.29	1535736.56
16	396458.07	1535726.75
17	396421.13	1535668.47
6	396387.71	1535689.64
7	396360.46	1535706.91
8	396340.98	1535676.22
9	396329.06	1535655.01
10	396304.28	1535615.27
11	396289.70	1535591.93
12	396320.11	1535572.65
13	396300.84	1535542.25
14	396422.63	1535465.07
4	396432.87	1535458.69
3	396539.34	1535616.00

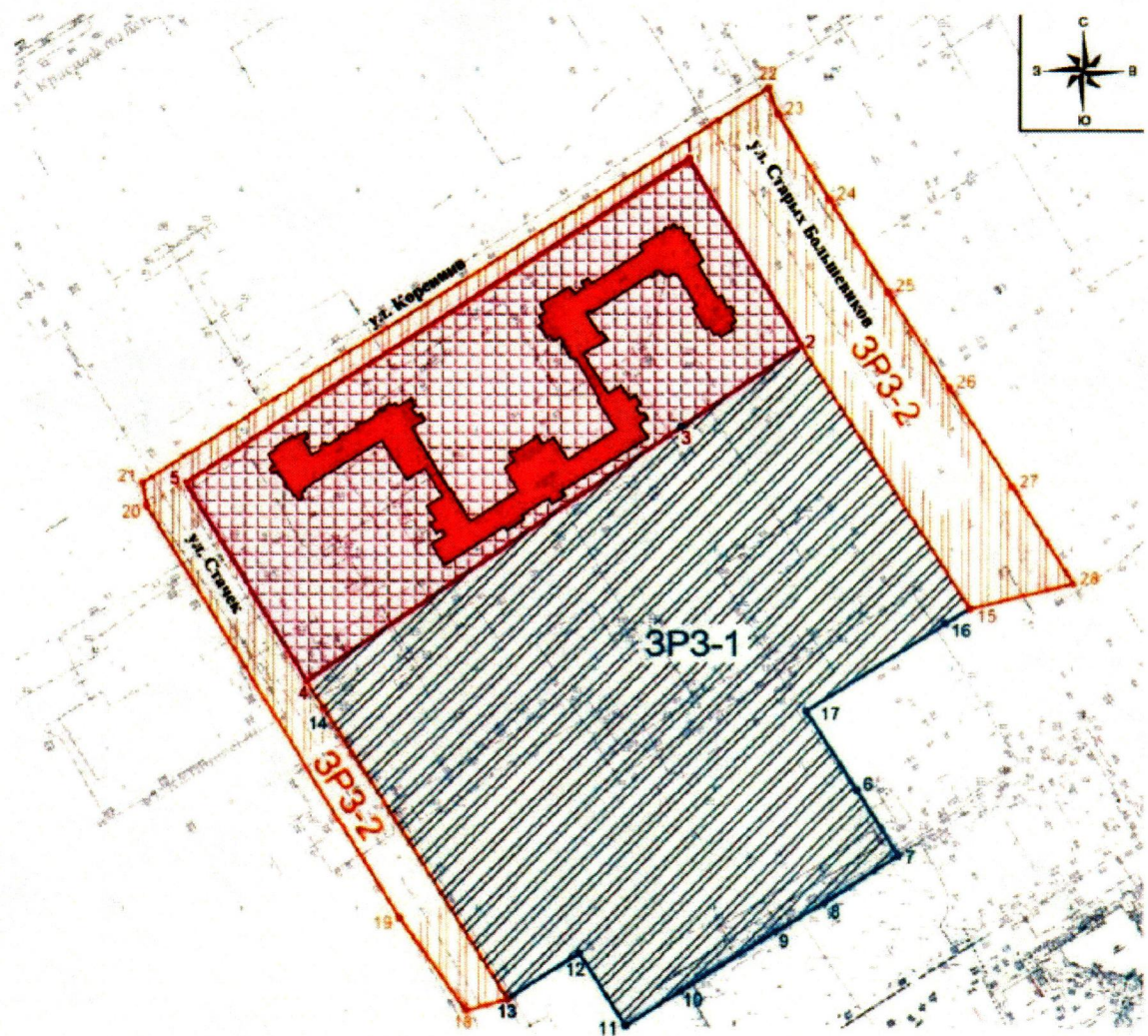
5. Координаты поворотных точек ЗРЗ-2 в МСК-66 определены картометрическим методом и приведены в таблице 2, погрешность определения координат составляет 0,25 метра.

Таблица 2






Номер поворотной точки	МСК-66	
	координата X	координата Y
1	2	3
5	396516.69	1535405.46
4	396432.87	1535458.69
14	396422.63	1535465.07
13	396300.84	1535542.25
18	396296.18	1535524.45
19	396334.92	1535496.74
20	396507.25	1535388.64
21	396517.01	1535386.96
22	396680.58	1535652.56
23	396670.78	1535655.67
24	396635.63	1535678.02
25	396597.14	1535702.24
26	396556.89	1535727.82
27	396515.15	1535754.38
28	396474.64	1535780.23

1	2	3
15	396464.29	1535736.56
2	396573.77	1535666.78
1	396651.63	1535618.37

Глава 3. Графическое описание зон охраны объекта культурного наследия



Условные обозначения:

-  – объект культурного наследия;
-  – территория объекта культурного наследия;
-  – ЗРЗ-1;
-  – ЗРЗ-2;
-  – поворотные точки.

Приложение № 2
к приказу Управления государственной
охраны объектов культурного наследия
Свердловской области
от 01.10.2019 № 574

ТРЕБОВАНИЯ

к градостроительным регламентам в границах зон охраны объекта культурного наследия регионального значения «Больница», расположенного по адресу: Свердловская область, г. Екатеринбург, ул. Старых большевиков, д. 9

Глава 1. Общие положения

1. Требования к градостроительным регламентам в границах зон охраны объекта культурного наследия регионального значения «Больница», расположенного по адресу: Свердловская область, г. Екатеринбург, ул. Старых большевиков, д. 9 (далее – объект культурного наследия), определены в соответствии с проектом (шифр 84179/19-УЧ-ПЗО), разработанным обществом с ограниченной ответственностью «Научно-производственная фирма «ГАМАС» в 2018 году.

2. Настоящие требования к градостроительным регламентам в границах зон охраны объекта культурного наследия утверждаются для следующих зон охраны объекта культурного наследия: зона регулирования застройки и хозяйственной деятельности объекта культурного наследия с выделением следующих подзон: зона регулирования застройки и хозяйственной деятельности объекта культурного наследия 1 (далее – ЗРЗ-1) и зона регулирования застройки и хозяйственной деятельности объекта культурного наследия 2 (далее – ЗРЗ-2).

Глава 2. Требования к градостроительным регламентам в границах зон охраны объекта культурного наследия

3. В границах ЗРЗ-1 разрешается:

- 1) возведение объектов капитального строительства высотой до 15 метров;
- 2) капитальный ремонт и реконструкция инженерной инфраструктуры;
- 3) строительство подземных сооружений транспортной и инженерной инфраструктур (линий метрополитена, транспортных туннелей, пешеходных переходов), подземных паркингов при наличии инженерно-геологического заключения об отсутствии негативного воздействия (динамического воздействия) на объекты культурного наследия и окружающую застройку;
- 4) проведение мероприятий, направленных на обеспечение пожарной и экологической безопасности;

5) проведение инженерно-строительных работ, исключая динамическое воздействие на объекты культурного наследия и окружающую застройку;

6) организация пешеходных дорожек;

7) благоустройство территории с использованием в покрытии пешеходных площадок, тротуаров традиционных (камень, гранит, гравийная смесь) или имитирующих натуральные материалы;

8) посадка кустарников, разбивка газонов, цветников;

9) вырубка деревьев перед фасадами объекта культурного наследия при наличии согласования с уполномоченным исполнительным органом государственной власти Свердловской области в сфере государственной охраны объектов культурного наследия;

10) установка уличной мебели (скамьи, урны) и отдельно стоящего оборудования освещения, отвечающего характеристикам элементов исторической среды;

11) установка прозрачного ограждения по границе, разделяющей пешеходную и проезжую части улицы, высотой не более 0,8 метра;

12) размещение временных элементов информационно-декоративного оформления событийного характера (мобильных информационных конструкций), включая праздничное оформление, а также временных строительных ограждающих конструкций.

4. В границах ЗРЗ-1 запрещается:

1) возведение наземных объектов капитального строительства высотой более 15 метров;

2) размещение объектов, являющихся источниками повышенной пожаро- и взрывоопасности;

3) прокладка инженерных коммуникаций (теплотрасс, газопровода, электрокабеля и иных инженерных коммуникаций) наземным и надземным способами;

4) посадка высокоствольных пород деревьев;

5) установка уличных ограждений, столбов, линий электропередачи и связи, малых архитектурных форм, не отвечающих характеристикам элементов исторической среды;

6) организация временных открытых парковок, за исключением парковок на специально отведенных площадках с расчетным количеством парковочных мест согласно местным нормативам.

5. В границах ЗРЗ-2 разрешается:

1) капитальный ремонт и реконструкция инженерной инфраструктуры;

2) строительство подземных сооружений транспортной и инженерной инфраструктур (линий метрополитена, транспортных туннелей, пешеходных переходов), подземных паркингов при наличии инженерно-геологического заключения об отсутствии негативного воздействия (динамического воздействия) на объекты культурного наследия и окружающую застройку;

3) использование земельных участков, предельные размеры которых принимаются в соответствии с установленными Правилами

землепользования и застройки г. Екатеринбурга градостроительными регламентами территориальных зон;

4) реконструкция объектов капитального строительства с предельной максимальной высотой строительства 0,0 (ноль) метров, за исключением мемориалов, скульптур, фонтанов, объектов благоустройства;

5) проведение мероприятий, направленных на обеспечение пожарной и экологической безопасности;

6) проведение инженерно-строительных работ, исключая динамическое воздействие на объекты культурного наследия и окружающую застройку;

7) организация пешеходных дорожек;

8) благоустройство территории с использованием в покрытии пешеходных площадок, тротуаров традиционных (камень, гранит, гравийная смесь) или имитирующих натуральные материалы;

9) посадка кустарников, разбивка газонов, цветников;

10) установка уличной мебели (скамьи, урны) и отдельно стоящего оборудования освещения, отвечающего характеристикам элементов исторической среды;

11) установка прозрачного ограждения по границе, разделяющей пешеходную и проезжую части улицы, высотой не более 0,8 метра;

12) размещение временных элементов информационно-декоративного оформления событийного характера (мобильных информационных конструкций), включая праздничное оформление, а также временных строительных ограждающих конструкций.

6. В границах ЗРЗ-2 запрещается:

1) возведение наземных объектов капитального строительства;

2) размещение объектов, являющихся источниками повышенной пожаро- и взрывоопасности;

3) прокладка инженерных коммуникаций (теплотрасс, газопровода, электрокабеля и иных инженерных коммуникаций) наземным и надземным способами;

4) установка уличных ограждений, столбов, линий электропередачи и связи, малых архитектурных форм, не отвечающих характеристикам элементов исторической среды;

5) организация временных открытых парковок, за исключением парковок на специально отведенных площадках с расчетным количеством парковочных мест согласно местным нормативам.