



ПРАВИТЕЛЬСТВО СВЕРДЛОВСКОЙ ОБЛАСТИ
УПРАВЛЕНИЕ ГОСУДАРСТВЕННОЙ ОХРАНЫ ОБЪЕКТОВ КУЛЬТУРНОГО НАСЛЕДИЯ
СВЕРДЛОВСКОЙ ОБЛАСТИ

ПРИКАЗ

24.04.2019

№ 195

г. Екатеринбург

Об утверждении границ территории объекта культурного наследия регионального значения «Ансамбль первой женской гимназии», расположенного по адресу: Свердловская область, г. Екатеринбург, ул. Карла Либкнехта, д. 9, ул. Толмачева, д. 8, и входящих в его состав объектов культурного наследия регионального значения «Корпус учебный» и «Каменные ворота», расположенных по адресу: Свердловская область, г. Екатеринбург, ул. Карла Либкнехта, д. 9, и «Пансион» и «Церковь Марии Магдалины», расположенных по адресу: Свердловская область, г. Екатеринбург, ул. Толмачева, д. 8, и режима использования данной территории

В соответствии с Федеральным законом от 25 июня 2002 года № 73-ФЗ «Об объектах культурного наследия (памятниках истории и культуры) народов Российской Федерации», приказом Министерства культуры Российской Федерации от 04.06.2015 № 1745 «Об утверждении требований к составлению проектов границ территорий объектов культурного наследия», Положением об Управлении государственной охраны объектов культурного наследия Свердловской области, утвержденным постановлением Правительства Свердловской области от 28.12.2015 № 1216-ПП «Об учреждении должностей государственной гражданской службы Свердловской области в Управлении государственной охраны объектов культурного наследия Свердловской области и утверждении Положения, предельного лимита штатной численности и фонда по должностным окладам в месяц Управления государственной охраны объектов культурного наследия Свердловской области», на основании научно-проектной документации «Проект границ территории памятника истории и культуры регионального значения «Ансамбль первой женской гимназии: корпус учебный, пансион, Церковь Марии Магдалины, каменные ворота», по адресу: г. Екатеринбург, ул. Карла Либкнехта, д. 9, ул. Толмачева, д. 8» (шифр 05-503-18.19-ТОКН), разработанной государственным бюджетным учреждением культуры Свердловской области «Научно-производственный центр по охране и использованию памятников истории и культуры Свердловской области» в 2019 году, в целях обеспечения сохранности объекта культурного наследия

ПРИКАЗЫВАЮ:

1. Утвердить границы территории объекта культурного наследия регионального значения «Ансамбль первой женской гимназии», расположенного по адресу: Свердловская область, г. Екатеринбург, ул. Карла Либкнехта, д. 9, ул. Толмачева, д. 8, и входящих в его состав объектов культурного наследия регионального значения «Корпус учебный» и «Каменные ворота», расположенных по адресу: Свердловская область, г. Екатеринбург, ул. Карла Либкнехта, д. 9, и «Пансион» и «Церковь Марии Магдалины», расположенных по адресу: Свердловская область, г. Екатеринбург, ул. Толмачева, д. 8, и режим использования данной территории (прилагаются).

2. Начальнику отдела государственной охраны объектов культурного наследия Управления государственной охраны объектов культурного наследия Свердловской области Н.Н. Кулевой обеспечить размещение информации о границах территории объекта культурного наследия и режиме использования данной территории, утвержденных пунктом 1 настоящего приказа, в федеральной государственной информационной системе территориального планирования, а также направление ее в единый государственный реестр объектов культурного наследия (памятников истории и культуры) народов Российской Федерации и государственный кадастр недвижимости.

3. Контроль за исполнением настоящего приказа возложить на исполняющего обязанности Заместителя начальника Управления государственной охраны объектов культурного наследия Свердловской области А.С. Моисееву.

4. Настоящий приказ опубликовать на «Официальном интернет-портале правовой информации Свердловской области» (www.pravo.gov66.ru) и на официальном сайте Управления государственной охраны объектов культурного наследия Свердловской области в информационно-телекоммуникационной сети «Интернет» (www.okn.midural.ru).

Начальник Управления



Е.Г. Рябинин

УТВЕРЖДЕНЫ

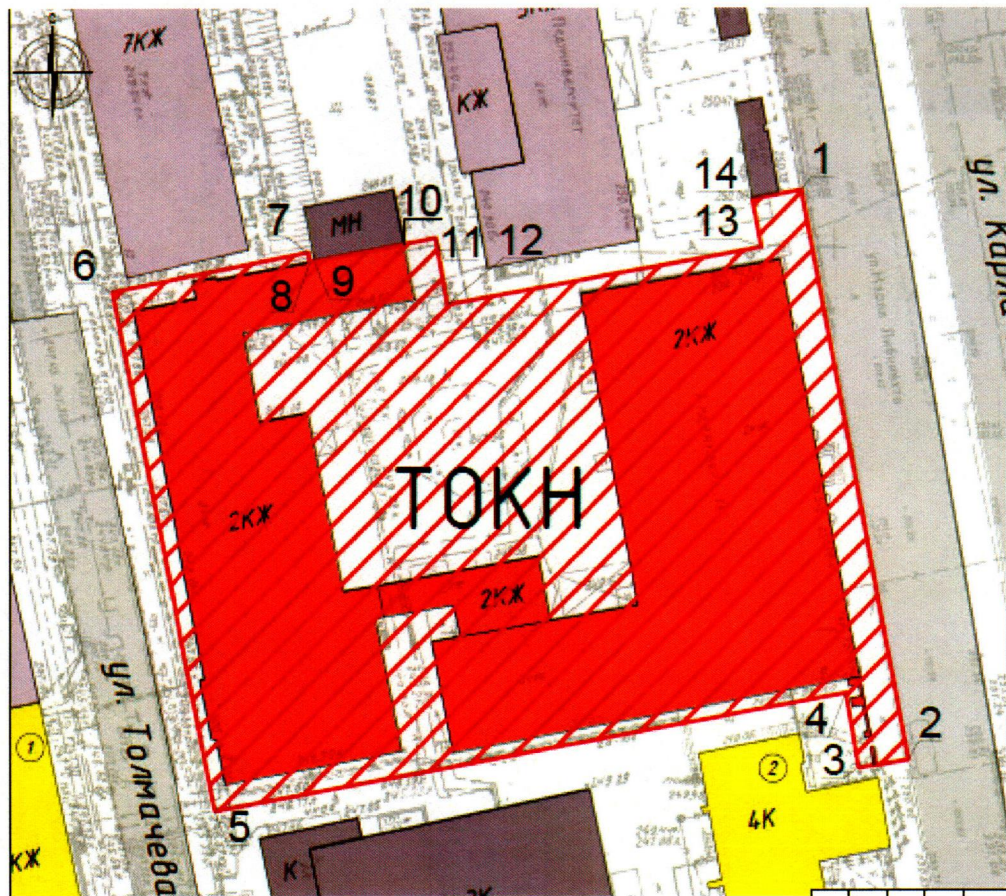
приказом Управления государственной
охраны объектов культурного наследия
Свердловской области
от 24.04.2019 № 195

ГРАНИЦЫ ТЕРРИТОРИИ




объекта культурного наследия регионального значения «Ансамбль первой женской гимназии», расположенного по адресу: Свердловская область, г. Екатеринбург, ул. Карла Либкнехта, д. 9, ул. Толмачева, д. 8, и входящих в его состав объектов культурного наследия регионального значения «Корпус учебный» и «Каменные ворота», расположенных по адресу: Свердловская область, г. Екатеринбург, ул. Карла Либкнехта, д. 9, и «Пансион» и «Церковь Марии Магдалины», расположенных по адресу: Свердловская область, г. Екатеринбург, ул. Толмачева, д. 8, и режим использования данной территории

Глава 1. Карта (схема) и координаты поворотных точек границ территории объекта культурного наследия регионального значения «Ансамбль первой женской гимназии», расположенного по адресу: Свердловская область, г. Екатеринбург, ул. Карла Либкнехта, д. 9, ул. Толмачева, д. 8, и входящих в его состав объектов культурного наследия регионального значения «Корпус учебный» и «Каменные ворота», расположенных по адресу: Свердловская область, г. Екатеринбург, ул. Карла Либкнехта, д. 9, и «Пансион» и «Церковь Марии Магдалины», расположенных по адресу: Свердловская область, г. Екатеринбург, ул. Толмачева, д. 8

1. Карта (схема) границ территории объекта культурного наследия регионального значения «Ансамбль первой женской гимназии», расположенного по адресу: Свердловская область, г. Екатеринбург, ул. Карла Либкнехта, д. 9, ул. Толмачева, д. 8, и входящих в его состав объектов культурного наследия регионального значения «Корпус учебный» и «Каменные ворота», расположенных по адресу: Свердловская область, г. Екатеринбург, ул. Карла Либкнехта, д. 9, и «Пансион» и «Церковь Марии Магдалины», расположенных по адресу: Свердловская область, г. Екатеринбург, ул. Толмачева, д. 8 (далее – Объект):



Условные обозначения к карте (схеме) границ территории Объекта

-  – Объект;
-  – территория Объекта;
-  – поворотные (характерные) точки границ территории Объекта.

2. Координаты поворотных точек в местной системе координат Свердловской области (далее – МСК-66) определены картометрическим методом и приведены в таблице, погрешность определения координат составляет 0,25 метра.

Таблица

Номер поворотной точки	МСК-66	
	Координата X	Координата Y
1	2	3
1	390985,142	1534366,453
2	390910,466	1534380,494

1	2	3
3	390909,454	1534373,937
4	390919,213	1534372,291
5	390903,822	1534289,495
6	390971,821	1534276,027
7	390976,687	1534300,052
8	390975,391	1534300,284
9	390975,839	1534302,600
10	390978,100	1534314,285
11	390978,945	1534318,470
12	390970,136	1534319,971
13	390977,682	1534361,209
14	390983,901	1534360,071

Глава 2. Режим использования территории Объекта

3. Территория Объекта относится к землям историко-культурного назначения.

4. На территории Объекта разрешается:

- 1) проведение работ по сохранению Объекта;
- 2) сохранение элементов природного и культурного ландшафта;
- 3) воссоздание утраченных элементов Объекта, производимых на основании письменного разрешения и задания в соответствии с документацией, согласованной с уполномоченным исполнительным органом государственной власти Свердловской области в сфере государственной охраны объектов культурного наследия;
- 4) проведение работ по выявлению и изучению объектов археологического наследия, располагающихся на территории Объекта, в порядке, предусмотренном законодательством Российской Федерации в сфере государственной охраны объектов культурного наследия;
- 5) консервация и музеефикация объектов культурного наследия, объектов археологического наследия, а также культурного слоя на основании комплексных научных исследований;
- 6) снос (демонтаж) объектов капитального и некапитального строительства, не имеющих историко-архитектурной ценности;
- 7) ремонт, реконструкция существующих подземных инженерных коммуникаций с последующим восстановлением нарушенных участков поверхности земли;
- 8) прокладка к Объекту подземных инженерных коммуникаций с последующим восстановлением нарушенных участков благоустройства;
- 9) проведение работ по озеленению и благоустройству территории, производимых без повышения высотных отметок земли относительно Объекта;

10) благоустройство территории с использованием в покрытии пешеходных площадок, тротуаров традиционных (камень, гранит, гравийная смесь) или имитирующих натуральные материалы;

11) установка по границам земельных участков прозрачного ограждения или ограждения со сквозным рисунком заполнения;

12) проведение мероприятий, направленных на обеспечение пожарной и экологической безопасности Объекта;

13) размещение на фасадах Объекта информационных вывесок, соответствующих архитектурно-стилистическим особенностям Объекта, по согласованию с уполномоченным исполнительным органом государственной власти Свердловской области в сфере охраны объектов культурного наследия;

14) размещение на территории Объекта информационных стендов, памятников, памятных знаков, музейных экспозиций;

15) устройство архитектурной подсветки зданий и территории Объекта.

5. На территории Объекта запрещается:

1) строительство объектов капитального строительства и увеличение объемно-пространственных характеристик существующих объектов капитального строительства на территории рассматриваемого Объекта;

2) установка уличных ограждений, столбов уличного освещения, малых архитектурных форм, не отвечающих характеристикам элементов исторической среды и требованиям обеспечения визуальной доступности Объекта;

3) хозяйственная деятельность, ведущая к разрушению, искажению внешнего облика Объекта, нарушающая целостность Объекта и создающая угрозу его повреждения, разрушения или уничтожения;

4) проведение любых земляных работ без предварительного археологического обследования территории в соответствии с действующим законодательством;

5) прокладка наземных и надземных инженерных коммуникаций, кроме временных, необходимых для проведения работ по сохранению Объекта;

6) размещение на фасадах Объекта инженерного оборудования;

7) устройство транзитных автомобильных проездов;

8) устройство автостоянок;

9) установка рекламных конструкций, за исключением информационных надписей и обозначений, разрешенных в соответствии с пунктом 3 статьи 35.1 Федерального закона от 25 июня 2002 года № 73-ФЗ «Об объектах культурного наследия (памятниках истории и культуры) народов Российской Федерации»;

10) создание разрушающих вибрационных нагрузок динамическим воздействием на грунты в зоне их взаимодействия с Объектом.